КОМИТЕТ ГРАДОСТРОИТЕЛЬНОЙ ПОЛИТИКИ
ЛЕНИНГРАДСКОЙ ОБЛАСТИ

ПРИКАЗ

от 27 декабря 2022 года № 221

Об утверждении
Правил землепользования и застройки
муниципального образования Вырицкое городское поселение
Гатчинского муниципального района Ленинградской области

В соответствии со статьями 32 и 33 Градостроительного кодекса Российской Федерации, пунктом 1 части 2 статьи 1 областного закона от 7 июля 2014 года № 45-оз «О перераспределении полномочий в области градостроительной деятельности между органами государственной власти Ленинградской области и органами местного самоуправления Ленинградской области», пунктом 2.13 Положения о Комитете градостроительной политики Ленинградской области, утвержденного постановлением Правительства Ленинградской области от 9 сентября 2019 года № 421, приказываю:

утвердить Правила землепользования и застройки муниципального образования Вырицкое городское поселение Гатчинского муниципального района Ленинградской области согласно приложению к настоящему приказу.

Председатель комитета И.Я. Кулаков

Приложение
к приказу Комитета
градостроительной политики
Ленинградской области
от 27 декабря 2022 года № 221

Правила землепользования и застройки муниципального образования Вырицкое городское поселение Гатчинского муниципального района Ленинградской области

ПОРЯДОК ПРИМЕНЕНИЯ ПРАВИЛ ЗЕМЛЕПОЛЬЗОВАНИЯ И ЗАСТРОЙКИ МУНИЦИПАЛЬНОГО ОБРАЗОВАНИЯ ВЫРИЦКОЕ ГОРОДСКОЕ ПОСЕЛЕНИЕ ГАТЧИНСКОГО МУНИЦИПАЛЬНОГО РАЙОНА ЛЕНИНГРАДСКОЙ ОБЛАСТИ И ВНЕСЕНИЯ ИЗМЕНЕНИЙ В УКАЗАННЫЕ ПРАВИЛА

ОГЛАВЛЕНИЕ

Часть I. Порядок применения правил землепользования и застройки и внесения изменений в указанные правила

Глава 1. Общие положения

Статья 1. Общие положения..... 4

Статья 2. Общие положения, относящиеся к ранее возникшим правам. Использование и изменение объектов недвижимости, не соответствующих Правилам.....5

Глава 2. Положение о регулировании землепользования и застройки органами местного самоуправления

Статья 3. Полномочия органов местного самоуправления и органов государственной власти Ленинградской области в сфере землепользования и застройки территории Вырицкого городского поселения.....6

Статья 4. Комиссия по подготовке проекта правил землепользования и застройки

Статья 5. Принципы градостроительной подготовки территорий и образования земельных участков в части применения настоящих Правил.....7

Статья 6. Градостроительная подготовка территорий с целью выявления свободных от прав третьих лиц земельных участков для строительства.....8

Статья 7. Градостроительная подготовка территорий существующей застройки, не разделенной на земельные участки, с целью образования земельных участков, на которых расположены объекты капитального строительства.....8

Глава 3. Положения об изменении видов разрешенного использования земельных участков и объектов капитального строительство физическими и юридическими лицами

Статья 8. Изменение одного вида на другой вид использования земельных участков и объектов капитального строительства.....9

Статья 9. Порядок предоставления разрешения на условно разрешенный вид использования земельного участка или объекта капитального строительства.....10

Статья 10. Порядок предоставления разрешения на отклонение от предельных параметров разрешенного строительства, реконструкции объектов капитального строительства.....12

Глава 4. Положение о подготовке документации по планировке территории органами местного самоуправления

Статья 11. Общие положения о подготовке документации по планировке территории.....15

Глава 5. Положение о проведении общественных обсуждений или публичных слушаний по вопросам землепользования и застройки..... 19

Статья 12. Проведение общественных обсуждений или публичных слушаний по вопросам землепользования и застройки

Глава 6. Положение о внесении изменений в Правила землепользования и застройки

Статья 13. Порядок внесения изменений в Правила землепользования и застройки.....21

Глава 7 Положение о регулировании иных вопросов землепользования и застройки

Статья 14. Комплексное развитие территории.....23

Статья 15. Ограничения использования земельных участков и объектов капитального строительства, расположенных в границах зон с особыми условиями использования территорий.....24

Часть I. Порядок применения правил землепользования и застройки и внесения изменений в указанные правила

Глава 1. Общие положения

Статья 1. Общие положения

1. Правила землепользования и застройки муниципального образования Вырицкое городское поселение Гатчинского муниципального района Ленинградской области (далее – Правила) являются документом градостроительного зонирования, принятым в соответствии с Градостроительным кодексом Российской Федерации, Земельным кодексом Российской Федерации, Федеральным законом «Об общих принципах организации местного самоуправления в Российской Федерации», иными законами и иными нормативными правовыми актами Российской Федерации, законами и иными нормативными правовыми актами Ленинградской области, Уставом муниципального образования Вырицкое городское поселение Гатчинского муниципального района Ленинградской области, а также с учетом положений иных актов и документов, определяющих основные направления социально-экономического и градостроительного развития муниципального образования Вырицкое городское поселение Гатчинского муниципального района (далее – Вырицкое городское поселение), охраны его культурного наследия, окружающей среды и рационального использования природных ресурсов.

2. Настоящие Правила в соответствии с Градостроительным кодексом Российской Федерации разработаны в целях:

- создания условий для устойчивого развития территорий Вырицкого городского поселения, сохранения окружающей среды и объектов культурного наследия;
- создания условий для планировки территорий Вырицкого городского поселения;
- обеспечения прав и законных интересов физических и юридических лиц, в том числе правообладателей земельных участков и объектов капитального строительства;
- создания условий для привлечения инвестиций, в том числе путем предоставления возможности выбора наиболее эффективных видов разрешенного использования земельных участков и объектов капитального строительства.

3. Настоящие Правила в соответствии с Градостроительным кодексом Российской Федерации, Земельным кодексом Российской Федерации вводят в Вырицком городском поселении систему регулирования землепользования и застройки, которая основана на градостроительном зонировании - делении всей территории в границах Вырицкого городского поселения на территориальные зоны с установлением для каждой из них единого градостроительного регламента по видам разрешенного использования земельных участков и объектов капитального строительства, предельным (минимальным и (или) максимальным) размерам земельных участков и предельным параметрам разрешенного строительства, реконструкции объектов капитального строительства.

Статья 2. Общие положения, относящиеся к ранее возникшим правам. Использование и изменение объектов недвижимости, не соответствующих Правилам

1. Принятые до введения в действие настоящих Правил нормативные правовые акты муниципального образования «Гатчинский муниципальный район» Ленинградской области (далее – Гатчинский муниципальный район) и Вырицкого городского поселения по вопросам землепользования и застройки применяются в части, не противоречащей настоящим Правилам.

2. Объекты недвижимости, существовавшие на законных основаниях до вступления в силу настоящих Правил, или до вступления в силу изменений в настоящие Правила являются не соответствующими настоящим Правилам в случаях, когда эти объекты:

1) имеют вид (виды) разрешенного использования, предельные параметры, которые не соответствуют градостроительному регламенту соответствующих территориальных зон;

2) имеют вид (виды) разрешенного использования, предельные параметры, которые соответствуют градостроительному регламенту соответствующих территориальных зон, но расположены в границах зон с особыми условиями использования территорий, в пределах которых не предусмотрено размещение соответствующих объектов согласно законодательству Российской Федерации и настоящим Правилам.

3. Земельные участки или объекты капитального строительства, виды разрешенного использования, предельные (минимальные и (или) максимальные) размеры и предельные параметры разрешенного строительства, реконструкции которых не соответствуют градостроительным регламентам, установленными настоящими Правилами, могут использоваться без установления срока приведения их в соответствие с градостроительным регламентом, за исключением случаев, если использование таких земельных участков и объектов капитального строительства опасно для жизни или здоровья человека, для окружающей среды, объектов культурного наследия.

4. Реконструкция указанных в части 3 настоящей статьи объектов капитального строительства может осуществляться только путем приведения таких объектов в соответствие с градостроительным регламентом настоящих Правил или путем уменьшения их несоответствия предельным параметрам разрешенного строительства, реконструкции. Изменение видов разрешенного использования указанных земельных участков и объектов капитального строительства может осуществляться путем приведения их в соответствие с видами разрешенного использования земельных участков и объектов капитального строительства, установленными градостроительным регламентом настоящих Правил.

5. В отношении самовольно занятых земельных участков, самовольного строительства и самовольных построек применяются нормы гражданского и земельного законодательства.

Глава 2. Положение о регулировании землепользования и застройки органами местного самоуправления

Статья 3. Полномочия органов местного самоуправления и органов государственной власти Ленинградской области в сфере землепользования и застройки территории Вырицкого городского поселения

1. Полномочия в сфере землепользования и застройки территории Вырицкого городского поселения осуществляются органами местного самоуправления в соответствии с действующим законодательством.

2. В случаях, предусмотренных областным законом от 07.07.2014 № 45-оз «О перераспределении полномочий в области градостроительной деятельности между органами государственной власти Ленинградской области и органами местного самоуправления Ленинградской области», полномочия органов местного самоуправления в области градостроительной деятельности осуществляются органами исполнительной власти Ленинградской области, уполномоченными Правительством Ленинградской области на осуществление полномочий органов местного самоуправления Ленинградской области в области градостроительной деятельности.

Статья 4. Комиссия по подготовке проекта правил землепользования и застройки

1. Состав комиссии по подготовке проекта правил землепользования и застройки территории Вырицкого городского поселения при администрации муниципального образования Вырицкое городское поселение Гатчинского муниципального района Ленинградской области (далее – Комиссия) утверждается решением главы администрации Вырицкого городского поселения.

2. Требования к составу и порядку деятельности Комиссии устанавливаются областным законом от 10.04.2017 № 25-оз «О требованиях к составу и порядку деятельности комиссии по подготовке проекта правил землепользования и застройки на территории Ленинградской области», иными нормативными правовыми актами Ленинградской области.

3. Основными задачами Комиссии являются:

- формирование и реализация единой политики в сфере землепользования и застройки на территории Вырицкого городского поселения;
- обеспечение законных интересов и прав физических и юридических лиц, в том числе – правообладателей объектов недвижимости, на участие в решении вопросов местного значения в области градостроительной деятельности.

4. Комиссия реализует следующие полномочия:

- организует прием предложений о внесении изменений в Правила, осуществляет подготовку заключения, в котором содержатся рекомендации о внесении в соответствии с поступившими предложениями изменений в правила землепользования и застройки или об отклонении такого предложения с указанием причин отклонения;
- рассматривает заявления о предоставлении разрешения на условно разрешённый вид использования земельного участка или объекта капитального

строительства в порядке, установленном статьей 9 настоящих Правил;

- рассматривает заявления о предоставлении разрешения на отклонение от предельных параметров разрешенного строительства, реконструкции объектов капитального строительства в порядке, установленном статьей 10 настоящих Правил;

- участвует в организации и проведении общественных обсуждений или публичных слушаний по проектам о внесении изменений в Правила, проектам решений о предоставлении разрешения на условно разрешённый вид использования земельного участка или объекта капитального строительства, о предоставлении разрешения на отклонение от предельных параметров разрешенного строительства, реконструкции объектов капитального строительства, в порядке, определяемом главой 5 настоящих Правил;

- подготавливает рекомендации по результатам общественных обсуждений или публичных слушаний, в том числе рекомендации о предоставлении разрешения на условно разрешенный вид использования, на отклонение от предельных параметров разрешенного строительства, реконструкции, рекомендации по досудебному урегулированию споров в связи с обращениями физических и юридических лиц по поводу решений уполномоченного органа местного самоуправления, касающихся вопросов землепользования и застройки;

- организует подготовку проектов правовых актов, иных документов, связанных с реализацией и применением настоящих Правил;

- осуществляет иные полномочия в соответствии с положением о Комиссии и иными муниципальными правовыми актами, регламентирующими её деятельность.

Статья 5. Принципы градостроительной подготовки территорий и образования земельных участков в части применения настоящих Правил

1. Градостроительная подготовка земельных участков – действия по подготовке градостроительного плана земельного участка, осуществляемые в соответствии с градостроительным законодательством в целях обеспечения субъектов градостроительной деятельности информацией, необходимой для архитектурно-строительного проектирования, строительства, реконструкции объектов капитального строительства в границах земельного участка.

2. В случае, если земельный участок для размещения объектов федерального значения, объектов регионального значения, объектов местного значения образуется из земель и (или) земельных участков, которые находятся в государственной или муниципальной собственности и которые не обременены правами третьих лиц, за исключением сервитута, публичного сервитута, выдача градостроительного плана земельного участка допускается до образования такого земельного участка в соответствии с земельным законодательством на основании утвержденных проекта межевания территории и (или) схемы расположения земельного участка или земельных участков на кадастровом плане территории.

3. В целях получения градостроительного плана земельного участка правообладатель земельного участка, иное лицо в случае, предусмотренном частью 2 настоящей статьи, обращаются с заявлением в администрацию Вырицкого

городского поселения. Заявление о выдаче градостроительного плана земельного участка может быть направлено в орган местного самоуправления в форме электронного документа, подписанного электронной подписью в соответствии с требованиями Федерального закона от 06.04.2011 № 63-ФЗ «Об электронной подписи», или подано заявителем через многофункциональный центр.

4. Администрация Вырицкого городского поселения в течение четырнадцати рабочих дней после получения заявления, указанного в части 3 настоящей статьи, осуществляет подготовку, регистрацию градостроительного плана земельного участка и выдает его заявителю. Градостроительный план земельного участка выдается заявителю без взимания платы. Градостроительный план земельного участка выдается в форме электронного документа, подписанного электронной подписью, если это указано в заявлении о выдаче градостроительного плана земельного участка.

Статья 6. Градостроительная подготовка территорий с целью выявления свободных от прав третьих лиц земельных участков для строительства

1. Лица, заинтересованные в выявлении земельных участков, свободных от прав третьих лиц для строительства, обращаются в администрацию Вырицкого городского поселения с заявлением.

В заявлении указывается:

- предполагаемое место размещения в виде схемы с указанием границ на кадастровом плане территории;
- размер земельного участка;
- испрашиваемое право на земельный участок.

2. В случае, если для предоставления земельного участка необходима разработка проекта планировки территории или проекта межевания территории, заявитель может за свой счет обеспечить их подготовку.

Статья 7. Градостроительная подготовка территорий существующей застройки, не разделенной на земельные участки, с целью образования земельных участков, на которых расположены объекты капитального строительства

1. Образование выделенных посредством градостроительной подготовки из состава неразделенных застроенных территорий земельных участков под многоквартирные дома осуществляется в порядке, определенном земельным законодательством, статьей 16 Федерального закона от 29.12.2004 № 189-ФЗ «О введении в действие Жилищного кодекса Российской Федерации».

2. В целях установления границ земельных участков под иными зданиями, строениями, сооружениями на застроенных территориях, не разделенных на земельные участки, правообладатели или уполномоченные ими лица направляют соответствующее заявление в администрацию Вырицкого городского поселения.

К заявлению может прилагаться схема границ образуемого земельного участка на кадастровом плане территории.

Глава 3. Положения об изменении видов разрешенного использования земельных участков и объектов капитального строительство физическими и юридическими лицами

Статья 8. Изменение одного вида на другой вид использования земельных участков и объектов капитального строительства

1. Изменение одного вида разрешенного использования земельных участков и объектов капитального строительства на другой вид такого использования осуществляется в соответствии с видами разрешенного использования, установленными градостроительным регламентом, при условии соблюдения технических регламентов.

2. Коды (числовые обозначения) и наименования видов разрешенного использования земельных участков соответствуют классификатору видов разрешенного использования земельных участков, утвержденному приказом Росреестра от 10.11.2020 № П/0412 «Об утверждении классификатора видов разрешенного использования земельных участков».

3. Правообладатель земельного участка или объекта капитального строительства обеспечивает внесение соответствующих изменений в документы учета недвижимости и документы о регистрации прав на недвижимость.

4. Основные и вспомогательные виды разрешенного использования земельных участков и объектов капитального строительства правообладателями земельных участков и объектов капитального строительства, за исключением органов государственной власти, органов местного самоуправления, государственных и муниципальных учреждений, государственных и муниципальных унитарных предприятий, выбираются самостоятельно без дополнительных разрешений и согласования.

Решения об изменении одного вида разрешенного использования земельных участков и объектов капитального строительства, расположенных на земельных участках, на которые действие градостроительных регламентов не распространяется или для которых градостроительные регламенты не устанавливаются, на другой вид такого использования принимаются в соответствии с федеральными законами.

5. В случае если правообладатель земельного участка и (или) объекта капитального строительства запрашивает изменение основного разрешенного вида использования на условно разрешенный вид использования, применяется порядок предоставления разрешения на условно разрешенный вид использования земельного участка или объекта капитального строительства, установленный статьей 39 Градостроительного кодекса Российской Федерации в соответствии со статьей 9 настоящих Правил.

Статья 9. Порядок предоставления разрешения на условно разрешенный вид использования земельного участка или объекта капитального строительства

1. Разрешение на условно разрешенный вид использования земельного участка или объекта капитального строительства требуется в случаях, когда правообладатели земельного участка или объекта капитального строительства

планируют использовать принадлежащие им земельные участки или объекты капитального строительства в соответствии с видом (видами) использования, которые определены настоящими Правилами как условно разрешенные виды использования земельных участков и объектов капитального строительства применительно к соответствующей территориальной зоне, установленной на Карте градостроительного зонирования.

2. Физическое или юридическое лицо, заинтересованное в предоставлении разрешения на условно разрешенный вид использования земельного участка или объекта капитального строительства (далее – разрешение на условно разрешенный вид использования), направляет заявление о предоставлении разрешения на условно разрешенный вид использования в Комиссию.

3. Заявление заинтересованного лица должно содержать:

- фамилию, имя, отчество заявителя, место проживания заявителя – физического лица, наименование, ИНН, ОГРН, место нахождения заявителя – юридического лица, наименование объекта капитального строительства;
- адрес и кадастровый номер земельного участка или объекта капитального строительства, применительно к которому запрашивается разрешение на условно разрешенный вид использования.

Заявление должно быть подписано заявителем – физическим лицом или руководителем заявителя – юридического лица (лицом, имеющим право в соответствии с учредительными документами юридического лица представлять интересы юридического лица без доверенности) либо представителем заявителя – физического или юридического лица, действующим на основании надлежащим образом оформленной доверенности.

Заявление о предоставлении разрешения на условно разрешенный вид использования может быть направлено в форме электронного документа, подписанного электронной подписью в соответствии с требованиями Федерального закона от 06.04.2011 № 63-ФЗ «Об электронной подписи».

4. К заявлению прилагаются документы и материалы, предусмотренные нормативным правовым актом органа исполнительной власти Ленинградской области, уполномоченного Правительством Ленинградской области на осуществление полномочий органов местного самоуправления Ленинградской области в области градостроительной деятельности, нормативным правовым актом органа местного самоуправления Вырицкого городского поселения.

5. Проект решения о предоставлении разрешения на условно разрешенный вид использования земельного участка или объекта капитального строительства, за исключением случая, предусмотренного частью 11 статьи 39 Градостроительного кодекса Российской Федерации, подлежит обсуждению на общественных обсуждений или публичных слушаниях, проводимых в порядке, установленном статьей 5.1 Градостроительного кодекса Российской Федерации.

6. Организатор общественных обсуждений или публичных слушаний направляет сообщения о проведении общественных обсуждений или публичных слушаний по проекту предоставления разрешения на условно разрешенный вид использования правообладателям земельных участков, имеющих общие границы

с земельным участком, применительно к которому запрашивается данное разрешение, правообладателям объектов капитального строительства, расположенных на земельных участках, имеющих общие границы с земельным участком, применительно к которому запрашивается данное разрешение, и правообладателям помещений, являющихся частью объекта капитального строительства, применительно к которому запрашивается данное разрешение. Указанные сообщения направляются не позднее чем через семь рабочих дней со дня поступления заявления заинтересованного лица о предоставлении разрешения на условно разрешенный вид использования.

7. Срок проведения общественных обсуждений или публичных слушаний со дня оповещения жителей муниципального образования об их проведении до дня опубликования заключения о результатах общественных обсуждений или публичных слушаний не может быть более одного месяца.

8. На основании заключения о результатах общественных обсуждений или публичных слушаний по проекту решения о предоставлении разрешения на условно разрешенный вид использования Комиссия осуществляет подготовку рекомендаций о предоставлении разрешения на условно разрешенный вид использования или об отказе в предоставлении такого разрешения с указанием причин принятого решения, которые направляются в установленном порядке в орган исполнительной власти Ленинградской области, уполномоченный на принятие решения о предоставлении разрешения на условно разрешенный вид использования земельного участка или объекта капитального строительства или об отказе в предоставлении такого разрешения (за исключением рекомендаций на виды разрешенного использования земельных участков «для индивидуального жилищного строительства», «для ведения личного подсобного хозяйства (приусадебный земельный участок) и «ведение садоводства» и в отношении объектов индивидуального жилищного строительства, садовых домов).

9. Рекомендации о предоставлении разрешения на условно разрешенные виды использования земельных участков «для индивидуального жилищного строительства», «для ведения личного подсобного хозяйства (приусадебный земельный участок)» и «ведение садоводства» и в отношении объектов индивидуального жилищного строительства, садовых домов или об отказе в предоставлении такого разрешения с указанием причин принятого решения направляются в установленном порядке главе администрации Вырицкого городского поселения.

10. Решение о предоставлении разрешения на условно разрешенный вид использования земельного участка или объекта капитального строительства или об отказе в предоставлении такого разрешения осуществляется в порядке, предусмотренном нормативным правовым актом органа исполнительной власти Ленинградской области, уполномоченного, в соответствии с законом Ленинградской области от 07.07.2014 № 45-оз «О перераспределении полномочий в области градостроительной деятельности между органами государственной власти Ленинградской области и органами местного самоуправления Ленинградской области», на осуществление полномочий органов местного самоуправления

Ленинградской области в области градостроительной деятельности (за исключением решений, принимаемых на виды разрешенного использования земельных участков «для индивидуального жилищного строительства», «для ведения личного подсобного хозяйства (приусадебный земельный участок)» и «ведение садоводства» и в отношении объектов индивидуального жилищного строительства, садовых домов).

11. На основании указанных в части 8 настоящей статьи рекомендаций о предоставлении разрешения на условно разрешенные виды использования земельных участков «для индивидуального жилищного строительства», «для ведения личного подсобного хозяйства (приусадебный земельный участок)» и «ведение садоводства» глава администрации Вырицкого городского поселения в течение трех дней со дня поступления таких рекомендаций принимает решение о предоставлении разрешения на условно разрешенный вид использования или об отказе в предоставлении такого разрешения. Указанное решение подлежит опубликованию в порядке, установленном для официального опубликования муниципальных правовых актов, иной официальной информации, и размещается на официальном сайте администрации Гатчинского муниципального района в сети «Интернет».

12. Расходы, связанные с организацией и проведением общественных обсуждений или публичных слушаний по проекту решения о предоставлении разрешения на условно разрешенный вид использования, несет физическое или юридическое лицо, заинтересованное в предоставлении такого разрешения.

13. Физическое или юридическое лицо вправе оспорить в судебном порядке решение о предоставлении разрешения на условно разрешенный вид использования или об отказе в предоставлении такого разрешения.

Статья 10. Порядок предоставления разрешения на отклонение от предельных параметров разрешенного строительства, реконструкции объектов капитального строительства

1. Правообладатели земельных участков, размеры которых меньше установленных градостроительным регламентом минимальных размеров земельных участков либо конфигурация, инженерно-геологические или иные характеристики, которых неблагоприятны для застройки, вправе обратиться за разрешениями на отклонение от предельных параметров разрешенного строительства, реконструкции объектов капитального строительства.

2. Правообладатели земельных участков вправе обратиться за разрешениями на отклонение от предельных параметров разрешенного строительства, реконструкции объектов капитального строительства, если такое отклонение необходимо в целях однократного изменения одного или нескольких предельных параметров разрешенного строительства, реконструкции объектов капитального строительства, установленных градостроительным регламентом для конкретной территориальной зоны, не более чем на десять процентов.

3. Отклонение от предельных параметров разрешенного строительства, реконструкции объектов капитального строительства (далее – Отклонение)

разрешается для отдельного земельного участка при соблюдении требований технических регламентов.

4. Заинтересованное в получении разрешения на Отклонение лицо направляет заявление о предоставлении разрешения на Отклонение в Комиссию.

Заявление правообладателя (правообладателей) земельного участка должно содержать:

- фамилию, имя, отчество заявителя, место проживания заявителя – физического лица, наименование, ИНН, ОГРН, место нахождения заявителя – юридического лица;
- адрес и кадастровый номер земельного участка, применительно к которому запрашивается разрешение на Отклонение, содержащее информацию о том, что размер земельного участка меньше установленных градостроительным регламентом минимальных размеров земельных участков (со ссылкой на структурную единицу правил землепользования и застройки, которой установлен градостроительный регламент в отношении указанного земельного участка) и (или) описание неблагоприятных для застройки параметров, конфигурации, инженерно-геологических или иных характеристик земельного участка, для которого запрашивается Отклонение, обоснованием необходимости Отклонения, вида, назначения, параметров объекта (объектов) капитального строительства, строительство или реконструкция которого (которых) планируется на данном земельном участке;
- описание неблагоприятных для застройки параметров, конфигурации, инженерно-геологических или иных характеристик земельного участка, для которого запрашивается Отклонение, с обоснованием необходимости данного отклонения, вида, назначения, параметров объекта (объектов) капитального строительства, строительство или реконструкция которого (которых) планируется на данном земельном участке.

Заявление должно быть подписано заявителем – физическим лицом или руководителем заявителя – юридического лица (лицом, имеющим право в соответствии с учредительными документами юридического лица представлять интересы юридического лица без доверенности) либо представителем заявителя – физического или юридического лица, действующим на основании надлежащим образом оформленной доверенности.

Заявление о предоставлении разрешения на отклонение от предельных параметров разрешенного строительства, реконструкции объектов капитального строительства может быть направлено в форме электронного документа, подписанного электронной подписью в соответствии с требованиями Федерального закона от 06.04.2011 № 63-ФЗ «Об электронной подписи».

5. К заявлению прилагаются документы и материалы, предусмотренные нормативным правовым актом органа исполнительной власти Ленинградской области, уполномоченного Правительством Ленинградской области на осуществление полномочий органов местного самоуправления Ленинградской области в области градостроительной деятельности, устанавливающим порядок принятия решений о предоставлении разрешения на отклонение от предельных

параметров разрешенного строительства, реконструкции объектов капитального строительства.

6. Проект решения о предоставлении разрешения на Отклонение подготавливается в течение пятнадцати рабочих дней со дня поступления заявления о предоставлении такого разрешения и подлежит обсуждению на общественных обсуждениях или публичных слушаниях, проводимых в порядке, установленном статьей 5.1 Градостроительного кодекса Российской Федерации с учетом положений статьи 39 Градостроительного кодекса Российской Федерации, за исключением случая, указанного в части 2 настоящей статьи.

7. Срок проведения общественных обсуждений или публичных слушаний со дня оповещения жителей муниципального образования об их проведении до дня опубликования заключения о результатах публичных слушаний не может быть более одного месяца.

8. На основании заключения о результатах общественных обсуждений или публичных слушаний по проекту решения о предоставлении разрешения на Отклонение Комиссия в течение пятнадцати рабочих дней со дня окончания таких обсуждений или слушаний осуществляет подготовку рекомендаций о предоставлении такого разрешения или об отказе в предоставлении такого разрешения с указанием причин принятого решения и направляет указанные рекомендации в установленном порядке в орган исполнительной власти Ленинградской области, уполномоченный на принятие решения о предоставлении разрешения на Отклонение или об отказе в предоставлении такого разрешения (за исключением рекомендаций, принимаемых применительно к земельным участкам, для которых установлены виды разрешенного использования земельных участков «для индивидуального жилищного строительства», «для ведения личного подсобного хозяйства (приусадебный земельный участок)» и «ведение садоводства»).

9. Рекомендации о предоставлении разрешения на Отклонение, принимаемое применительно к земельным участкам, для которых установлены виды разрешенного использования земельных участков «для индивидуального жилищного строительства», «для ведения личного подсобного хозяйства (приусадебный земельный участок)» и «ведение садоводства», или об отказе в предоставлении такого разрешения с указанием причин принятого решения, направляются в установленном порядке главе администрации Вырицкого городского поселения.

10. Принятие решения о предоставлении разрешения на Отклонение или об отказе в предоставлении такого разрешения осуществляется в порядке, предусмотренном нормативным правовым актом органа исполнительной власти Ленинградской области, уполномоченного в соответствии с законом Ленинградской области от 07.07.2014 № 45-оз «О перераспределении полномочий в области градостроительной деятельности между органами государственной власти Ленинградской области и органами местного самоуправления Ленинградской области» на осуществление полномочий органов местного самоуправления Ленинградской области в области градостроительной деятельности (за исключением решений, принимаемых применительно к земельным участкам, для которых

установлены виды разрешенного использования земельных участков «для индивидуального жилищного строительства», «для ведения личного подсобного хозяйства (приусадебный земельный участок)» и «ведение садоводства»).

11. На основании указанных в части 9 настоящей статьи рекомендаций о предоставлении разрешения на Отклонение, принимаемое применительно к земельным участкам, для которых установлены виды разрешенного использования земельных участков «для индивидуального жилищного строительства», «для ведения личного подсобного хозяйства (приусадебный земельный участок)» и «ведение садоводства», глава администрации Вырицкого городского поселения в течение семи дней со дня поступления таких рекомендаций принимает решение о предоставлении разрешения о предоставлении разрешения на Отклонение или об отказе в предоставлении такого разрешения, с указанием причин принятого решения.

12. Расходы, связанные с организацией и проведением публичных слушаний по проекту решения о предоставлении разрешения на Отклонение, несет физическое или юридическое лицо, заинтересованное в предоставлении такого разрешения.

13. Физическое или юридическое лицо вправе оспорить в судебном порядке решение о предоставлении разрешения на отклонение от предельных параметров разрешенного строительства, реконструкции объектов капитального строительства или об отказе в предоставлении такого разрешения.

Глава 4. Положение о подготовке документации по планировке территории органами местного самоуправления

Статья 11. Общие положения о подготовке документации по планировке территории

1. Подготовка документации по планировке территории осуществляется в целях обеспечения устойчивого развития территорий, в том числе выделения элементов планировочной структуры, установления границ земельных участков, установления границ зон планируемого размещения объектов капитального строительства.

2. Подготовка документации по планировке территории осуществляется в отношении выделяемых проектом планировки территории одного или нескольких смежных элементов планировочной структуры, определенных правилами землепользования и застройки территориальных зон и (или) установленных схемой территориального планирования муниципального района, генеральным планом поселения функциональных зон, территории, в отношении которой предусматривается осуществление комплексного развития территории.

3. Подготовка документации по планировке территории в целях размещения объекта капитального строительства является обязательной в следующих случаях:

1) необходимо изъятие земельных участков для государственных или муниципальных нужд в связи с размещением объекта капитального строительства федерального, регионального или местного значения;

2) необходимы установление, изменение или отмена красных линий;

3) необходимо образование земельных участков в случае, если в соответствии с земельным законодательством образование земельных участков осуществляется только в соответствии с проектом межевания территории;

4) размещение объекта капитального строительства планируется на территориях двух и более муниципальных образований, имеющих общую границу (за исключением случая, если размещение такого объекта капитального строительства планируется осуществлять на землях или земельных участках, находящихся в государственной или муниципальной собственности, и для размещения такого объекта капитального строительства не требуются предоставление земельных участков, находящихся в государственной или муниципальной собственности, и установление сервитутов);

5) планируются строительство, реконструкция линейного объекта (за исключением случая, если размещение линейного объекта планируется осуществлять на землях или земельных участках, находящихся в государственной или муниципальной собственности, и для размещения такого линейного объекта не требуются предоставление земельных участков, находящихся в государственной или муниципальной собственности, и установление сервитутов). Правительством Российской Федерации могут быть установлены иные случаи, при которых для строительства, реконструкции линейного объекта не требуется подготовка документации по планировке территории;

6) планируется размещение объекта капитального строительства, не являющегося линейным объектом, и необходимых для обеспечения его функционирования объектов капитального строительства в границах особо охраняемой природной территории или в границах земель лесного фонда.

7) планируется осуществление комплексного развития территории.

8) планируется строительство объектов индивидуального жилищного строительства с привлечением денежных средств участников долевого строительства в соответствии с Федеральным законом от 30 декабря 2004 года № 214-ФЗ «Об участии в долевом строительстве многоквартирных домов и иных объектов недвижимости и о внесении изменений в некоторые законодательные акты Российской Федерации».

4. Видами документации по планировке территории являются:

1) проект планировки территории;

2) проект межевания территории.

5. Применительно к территории ведения гражданами садоводства или огородничества для собственных нужд, к территории, в границах которой не предусматривается комплексного развития территории, а также не планируется размещение линейных объектов, допускается подготовка проекта межевания территории без подготовки проекта планировки территории в целях, предусмотренных частью 2 статьи 43 Градостроительного кодекса Российской Федерации.

6. Проект планировки территории является основой для подготовки проекта межевания территории, за исключением случаев, предусмотренных частью 5

настоящей статьи. Подготовка проекта межевания территории осуществляется в составе проекта планировки территории или в виде отдельного документа.

7. Порядок подготовки и утверждения документации по планировке территории, порядок внесения в нее изменений и её отмены осуществляется в соответствии со статьей 45 Градостроительного кодекса Российской Федерации и законом Ленинградской области от 07.07.2014 № 45-оз «О перераспределении полномочий в области градостроительной деятельности между органами государственной власти Ленинградской области и органами местного самоуправления Ленинградской области».

Особенности подготовки документации по планировке территории садоводства или огородничества устанавливаются Федеральным законом от 29.07.2017 № 217-ФЗ «О ведении гражданами садоводства и огородничества для собственных нужд и о внесении изменений в отдельные законодательные акты Российской Федерации».

8. Решения о подготовке документации по планировке территории принимаются самостоятельно:

1) лицами, с которыми заключены договоры о комплексном развитии территории;

2) правообладателями существующих линейных объектов, подлежащих реконструкции, в случае подготовки документации по планировке территории в целях их реконструкции (за исключением случая, указанного в части 12.12 статьи 45 Градостроительного кодекса Российской Федерации);

3) субъектами естественных монополий, организациями коммунального комплекса в случае подготовки документации по планировке территории для размещения объектов федерального значения, объектов регионального значения, объектов местного значения (за исключением случая, указанного в части 12.12 статьи 45 Градостроительного кодекса Российской Федерации);

4) садоводческим или огородническим некоммерческим товариществом в отношении земельного участка, предоставленного такому товариществу для ведения садоводства или огородничества.

9. В случаях, предусмотренных частью 8 настоящей статьи, подготовка документации по планировке территории осуществляется указанными лицами за счет их средств самостоятельно или привлекаемыми организациями в соответствии с законодательством Российской Федерации. Расходы указанных лиц на подготовку документации по планировке территории не подлежат возмещению за счет средств бюджетов бюджетной системы Российской Федерации.

10. Порядок принятия решения об утверждении документации по планировке территории для размещения объектов, указанных в частях 5, 5.1 и 5.2 статьи 45 Градостроительного кодекса Российской Федерации, подготовленной в том числе лицами, указанными в пунктах 3 и 4 части 1.1 статьи 45 Градостроительного кодекса Российской Федерации, устанавливается административным регламентом, утверждаемым органом исполнительной власти Ленинградской области, уполномоченным Правительством Ленинградской области на осуществление

полномочий органов местного самоуправления Ленинградской области в области градостроительной деятельности.

11. Проекты планировки территории и проекты межевания территории до их утверждения подлежат обязательному рассмотрению на общественных обсуждений или публичных слушаниях. Общественные обсуждения или публичные слушания по проекту планировки территории и проекту межевания территории не проводятся в случаях, предусмотренных частью 12 статьи 43 и частью 22 статьи 45 Градостроительного Кодекса Российской Федерации и другими федеральными законами, решениями Правительства Российской Федерации и постановлениями Правительства Ленинградской области, а также в случае, если проект планировки территории и проект межевания территории подготовлены в отношении:

1) территории в границах земельного участка, предоставленного садоводческому или огородническому некоммерческому товариществу для ведения садоводства или огородничества;

2) территории для размещения линейных объектов в границах земель лесного фонда.

12. Участниками общественных обсуждений или публичных слушаний по проекту планировки территории и проекту межевания территории являются граждане, постоянно проживающие на территории, в отношении которой подготовлены данные проекты, правообладатели находящихся в границах этой территории земельных участков и (или) расположенных на них объектов капитального строительства, а также правообладатели помещений, являющихся частью указанных объектов капитального строительства.

13. Срок проведения общественных обсуждений или публичных слушаний по проекту планировки территории и проекту межевания территории со дня оповещения жителей Вырицкого городского поселения об их проведении до дня опубликования заключения о результатах общественных обсуждений или публичных слушаний определяется уставом Вырицкого городского поселения и (или) нормативным правовым актом представительного органа Вырицкого городского поселения и не может быть менее одного месяца и более трех месяцев.

14. В случае, если по инициативе правообладателей земельных участков осуществляются разделение земельного участка на несколько земельных участков, объединение земельных участков в один земельный участок, изменение общей границы земельных участков, подготовка документации по планировке территории не требуется, если иное не предусмотрено законодательством Российской Федерации. При этом должны соблюдаться следующие требования земельного и градостроительного законодательства:

- размеры образуемых земельных участков не должны превышать предельные (минимальные и (или) максимальные) размеры земельных участков, предусмотренные градостроительным регламентом соответствующей территориальной зоны;

- обязательным условием разделения земельного участка на несколько земельных участков является наличие самостоятельных подъездов, подходов к каждому образуемому земельному участку;

- объединение земельных участков в один земельный участок допускается только при условии, если образуемый земельный участок будет находиться в границах одной территориальной зоны.

Глава 5. Положение о проведении общественных обсуждений или публичных слушаний по вопросам землепользования и застройки

Статья 12. Проведение общественных обсуждений или публичных слушаний по вопросам землепользования и застройки

1. Общественные обсуждения или публичные слушания по вопросам землепользования и застройки проводятся в соответствии со статьями 5.1, 28, 31, 39 и 46 Градостроительного кодекса Российской Федерации, законодательством Российской Федерации и Ленинградской области, в порядке, определяемом Уставом Вырицкого городского поселения и (или) нормативным правовым актом представительного органа Вырицкого городского поселения.

2. В целях соблюдения права человека на благоприятные условия жизнедеятельности, прав и законных интересов правообладателей земельных участков и объектов капитального строительства в обязательном порядке проводятся общественные обсуждения или публичные слушания, за исключением случаев, предусмотренных Градостроительным кодексом Российской Федерации и другими федеральными законами, а также решениями Правительства Российской Федерации и постановлениями Правительства Ленинградской области, по следующим проектам:

1) проектам Правил;

2) проектам планировки территории;

3) проектам межевания территории;

4) проектам, предусматривающим внесение изменений в один из указанных в пунктах 1-3 части 2 настоящей статьи утвержденных документов;

5) проектам решений о предоставлении разрешения на условно разрешенный вид использования земельного участка или объекта капитального строительства;

6) проектам решений о предоставлении разрешения на отклонение от предельных параметров разрешенного строительства, реконструкции объектов капитального строительства.

3. Участниками общественных обсуждений или публичных слушаний по проектам Правил, проектам планировки территории, проектам межевания территории, проектам, предусматривающим внесение изменений в один из указанных утвержденных документов, являются граждане, постоянно проживающие на территории, в отношении которой подготовлены данные проекты, правообладатели находящихся в границах этой территории земельных участков и (или) расположенных на них объектов капитального строительства, а также правообладатели помещений, являющихся частью указанных объектов капитального строительства.

4. Участниками общественных обсуждений или публичных слушаний по проектам решений о предоставлении разрешения на условно разрешенный вид использования земельного участка или объекта капитального строительства,

проектам решений о предоставлении разрешения на отклонение от предельных параметров разрешенного строительства, реконструкции объектов капитального строительства являются граждане, постоянно проживающие в пределах территориальной зоны, в границах которой расположен земельный участок или объект капитального строительства, в отношении которых подготовлены данные проекты, правообладатели находящихся в границах этой территориальной зоны земельных участков и (или) расположенных на них объектов капитального строительства, граждане, постоянно проживающие в границах земельных участков, прилегающих к земельному участку, в отношении которого подготовлены данные проекты, правообладатели таких земельных участков или расположенных на них объектов капитального строительства, правообладатели помещений, являющихся частью объекта капитального строительства, в отношении которого подготовлены данные проекты, а в случае, предусмотренном частью 3 статьи 39 Градостроительного кодекса Российской Федерации, также правообладатели земельных участков и объектов капитального строительства, подверженных риску негативного воздействия на окружающую среду в результате реализации данных проектов.

5. Составы процедур проведения общественных обсуждений и публичных слушаний предусмотрены частями 4 и 5 статьи 5.1 Градостроительного кодекса Российской Федерации.

6. Обработка персональных данных участников общественных обсуждений и публичных слушаний осуществляется с учетом требований, установленных Федеральным законом от 27.07.2006 года № 152-ФЗ «О персональных данных».

7. Продолжительность общественных обсуждений или публичных слушаний по проекту Правил составляет не менее одного и не более трех месяцев со дня опубликования такого проекта.

8. В случае подготовки изменений в Правила в части внесения изменений в градостроительный регламент, установленный для конкретной территориальной зоны, а также в случае подготовки изменений в Правила в связи с принятием решения о комплексном развитии территории, публичные слушания по внесению изменений в Правила проводятся в границах территориальной зоны, для которой установлен такой градостроительный регламент, в границах территории, подлежащей комплексному развитию. В этих случаях срок проведения публичных слушаний не может быть более чем один месяц.

9. В целях внесения изменений в Правила в случаях, предусмотренных пунктами 4-7 части 2 статьи 13 настоящих Правил, а также в случае однократного изменения видов разрешенного использования, установленных градостроительным регламентом для конкретной территориальной зоны, без изменения ранее установленных предельных параметров разрешенного строительства, реконструкции объектов капитального строительства и (или) в случае однократного изменения одного или нескольких предельных параметров разрешенного строительства, реконструкции объектов капитального строительства, установленных градостроительным регламентом для конкретной территориальной зоны, не более чем на десять процентов, проведение публичных слушаний не требуется.

10. Особенности проведения общественных обсуждений и публичных слушаний по проектам планировки территории, проектам межевания территории, проектам, предусматривающим внесение изменений в один из указанных утвержденных документов, проекты решений о предоставлении разрешения на условно разрешенный вид использования земельного участка или объекта капитального строительства, проектам решений о предоставлении разрешения на отклонение от предельных параметров разрешенного строительства, реконструкции объектов капитального строительства определены статьями 9, 10, 11 Правил и статьями 39 и 46 Градостроительного кодекса Российской Федерации.

Глава 6. Положение о внесении изменений в Правила землепользования и застройки

Статья 13. Порядок внесения изменений в Правила землепользования и застройки

1. Внесение изменений в Правила осуществляется в порядке, предусмотренном статьями 31 и 32 Градостроительного кодекса Российской Федерации, с учетом особенностей, установленных статьей 33 Градостроительного кодекса Российской Федерации и областным законом от 07.07.2014 № 45-оз «О перераспределении полномочий в области градостроительной деятельности между органами государственной власти Ленинградской области и органами местного самоуправления Ленинградской области».

2. Основаниями для внесения изменений в Правила являются:

1) несоответствие настоящих Правил генеральному плану Вырицкого городского поселения, схеме территориального планирования Гатчинского муниципального района, возникшее в результате внесения в генеральный план Вырицкого городского поселения или схему территориального планирования Гатчинского муниципального района Ленинградской области изменений;

2) поступление от уполномоченного Правительством Российской Федерации федерального органа исполнительной власти обязательного для исполнения в сроки, установленные законодательством Российской Федерации, предписания об устранении нарушений ограничений использования объектов недвижимости, установленных на приаэродромной территории, которые допущены в Правилах;

3) поступление предложений об изменении границ территориальных зон, изменении градостроительных регламентов;

4) несоответствие сведений о местоположении границ зон с особыми условиями использования территорий, территорий объектов культурного наследия, отображенных на карте градостроительного зонирования Правил, содержащемуся в Едином государственном реестре недвижимости описанию местоположения границ указанных зон, территорий;

5) несоответствие установленных градостроительным регламентом ограничений использования земельных участков и объектов капитального строительства, расположенных полностью или частично в границах зон с особыми условиями использования территорий, содержащимся в Едином государственном

реестре недвижимости ограничениям использования объектов недвижимости в пределах таких зон;

6) установление, изменение, прекращение существования зоны с особыми условиями использования территории, установление, изменение границ территории объекта культурного наследия;

7) принятие решения о комплексном развитии территории;

8) обнаружение мест захоронений погибших при защите Отечества, расположенных в границах муниципальных образований.

3. Предложения о внесении изменений в Правила направляются в Комиссию.

4. Комиссия в течение двадцати пяти дней со дня поступления предложения о внесении изменений в Правила проверяет их соответствие законодательству Российской Федерации и осуществляет подготовку заключения, в котором содержится рекомендация о внесении в соответствии с поступившим предложением изменения в Правила или об отклонении такого предложения с указанием причин отклонения, и направляет это заключение в установленном порядке в орган исполнительной власти Ленинградской области, уполномоченный на принятие решения о подготовке проекта о внесении изменений в Правила.

5. В целях внесения изменении в Правила в случаях, предусмотренных пунктами 4-7 части 2 настоящей статьи, а также в случае однократного изменения видов разрешенного использования, установленных градостроительным регламентом для конкретной территориальной зоны, без изменения ранее установленных предельных параметров разрешенного строительства, реконструкции объектов капитального строительства и (или) в случае однократного изменения одного или нескольких предельных параметров разрешенного строительства, реконструкции объектов капитального строительства, установленных градостроительным регламентом для конкретной территориальной зоны, не более чем на десять процентов, подготовка предусмотренного частью 4 настоящей статьи заключения Комиссии не требуется.

6. В случае, если правилами землепользования и застройки не обеспечена возможность размещения на территориях поселения предусмотренных документами территориального планирования объектов федерального значения, объектов регионального значения, объектов местного значения муниципального района (за исключением линейных объектов), уполномоченный федеральный орган исполнительной власти, уполномоченный орган исполнительной власти субъекта Российской Федерации, уполномоченный орган местного самоуправления Гатчинского муниципального района направляют требование о внесении изменений в правила землепользования и застройки в целях обеспечения размещения указанных объектов.

7. Принятие решения о подготовке проекта о внесении изменений в Правила или об отклонении предложения о внесении изменения в данные Правила, подготовка проекта о внесения изменений в Правила, проверка проекта о внесения изменений в Правила, принятие решения об утверждении проекта о внесения изменений в Правила или направлении его на доработку осуществляется в соответствии с порядком, предусмотренным Градостроительным кодексом

Российской Федерации и нормативным правовым актом органа исполнительной власти Ленинградской области, уполномоченного Правительством Ленинградской области на осуществление полномочий органов местного самоуправления Ленинградской области в области градостроительной деятельности.

Глава 7 Положение о регулировании иных вопросов землепользования и застройки

Статья 14. Комплексное развитие территории

1. Комплексное развитие территории – совокупность мероприятий, выполняемых в соответствии с утвержденной документацией по планировке территории и направленных на создание благоприятных условий проживания граждан, обновление среды жизнедеятельности и территорий общего пользования поселений.

2. Комплексное развитие территории осуществляется в соответствии с положениями Градостроительного Кодекса Российской Федерации, а также с гражданским законодательством, жилищным законодательством, земельным законодательством, законодательством об охране объектов культурного наследия (памятников истории и культуры) народов Российской Федерации, законодательством в области охраны окружающей среды.

3. Виды комплексного развития территории:

1) комплексное развитие территории жилой застройки;
2) комплексное развитие территории нежилой застройки;
3) комплексное развитие незастроенной территории;
4) комплексное развитие территории по инициативе правообладателей.

4. Требования к территории, в отношении которой может осуществляться комплексное развитие территории конкретного вида, установлены статьей 65 Градостроительного кодекса Российской Федерации.

5. Решение о комплексном развитии территории принимается главой администрации Вырицкого городского поселения, за исключением случаев, предусмотренных пунктами 1 и 2 части 2 статьи 66 Градостроительного кодекса Российской Федерации.

Территории, в границах которых предусматривается осуществление комплексного развития территории, устанавливаются на карте градостроительного зонирования.

Границы таких территорий устанавливаются по границам одной или нескольких территориальных зон и могут отображаться на отдельной карте. В отношении таких территорий заключается один или несколько договоров о комплексном развитии территории.

6. Порядок реализации решения о комплексном развитии территории; порядок определения границ территории, подлежащей комплексному развитию; иные требования к комплексному развитию территории устанавливаются нормативным правовым актом субъекта Российской Федерации с учетом требований Градостроительного кодекса Российской Федерации, жилищного законодательства, земельного законодательства.

7. Этапы принятия и реализации решения о комплексном развитии территории, требования к процедурам по отдельным этапам определены статьями 66 – 69 Градостроительного кодекса Российской Федерации.

8. Реализация комплексного развития территории по инициативе правообладателей осуществляется в соответствии со статьей 70 Градостроительного кодекса Российской Федерации.

9. Земельные участки, находящиеся в границах территории, в отношении которой принято решение о комплексном развитии территории жилой застройки или решение о комплексном развитии территории нежилой застройки, и (или) расположенные на них объекты недвижимого имущества могут быть изъяты для государственных или муниципальных нужд в целях комплексного развития территории в порядке, установленном земельным законодательством, если иное не предусмотрено Градостроительного кодекса Российской Федерации.

10. В целях комплексного развития территории жилой застройки не могут быть изъяты для государственных или муниципальных нужд в целях комплексного развития территории:

1) расположенные в границах такой территории земельные участки, предназначенные для размещения объектов федерального значения, а также земельные участки, на которых расположены эти объекты, за исключением случаев согласования включения указанных земельных участков в границы территории, подлежащей комплексному развитию, с федеральными органами исполнительной власти, иными организациями, которым в соответствии с федеральными законами и решениями Правительства Российской Федерации предоставлены полномочия по распоряжению указанными земельными участками. Порядок данного согласования устанавливается Правительством Российской Федерации;

2) земельные участки с расположенными на них многоквартирными домами, не предусмотренными пунктом 2 части 2 статьи 65 Градостроительного кодекса Российской Федерации, а также жилые помещения в таких многоквартирных домах;

3) земельные участки с расположенными на них жилыми домами блокированной застройки, объектами индивидуального жилищного строительства, садовыми домами, за исключением земельных участков с расположенными на них объектами, которые признаны аварийными или которые соответствуют критериям, установленным субъектом Российской Федерации и характеризующим их высокий уровень износа, ненадлежащее техническое состояние или отсутствие систем инженерно-технического обеспечения;

4) иные объекты недвижимого имущества, определенные Правительством Российской Федерации, нормативным правовым актом субъекта Российской Федерации.

Статья 15. Ограничения использования земельных участков и объектов капитального строительства, расположенных в границах зон с особыми условиями использования территорий

Ограничения использования земельных участков и (или) объектов капитального строительства, расположенных в границах зон с особыми условиями

использования территорий устанавливаются в соответствии с законодательством Российской Федерации.

ГРАДОСТРОИТЕЛЬНЫЕ РЕГЛАМЕНТЫ

ОГЛАВЛЕНИЕ

ЧАСТЬ II. ГРАДОСТРОИТЕЛЬНОЕ ЗОНИРОВАНИЕ.....3
ГЛАВА 8. КАРТА ГРАДОСТРОИТЕЛЬНОГО ЗОНИРОВАНИЯ.....3
Статья 16. Состав и содержание карты градостроительного зонирования.....3
Статья 17. Перечень территориальных зон, установленных на карте градостроительного зонирования.....3
ГЛАВА 9. ГРАДОСТРОИТЕЛЬНЫЕ ОГРАНИЧЕНИЯ (ЗОНЫ С ОСОБЫМИ УСЛОВИЯМИ ИСПОЛЬЗОВАНИЯ ТЕРРИТОРИЙ).....3
Статья 18. Перечень зон с особыми условиями использования территорий.....3
Статья 19. Осуществление землепользования и застройки в зонах с особыми условиями использования территорий.....4
ЧАСТЬ III. ГРАДОСТРОИТЕЛЬНЫЕ РЕГЛАМЕНТЫ.....5
ГЛАВА 10. ОБЩИЕ ПОЛОЖЕНИЯ И ТРЕБОВАНИЯ.....5
Статья 20. Общие положения о градостроительных регламентах.....5
Статья 21. Общие требования к видам разрешенного использования земельных участков и объектов капитального строительства.....6
Статья 22. Общие требования к предельным размерам земельных участков и предельным параметрам разрешенного строительства, реконструкции объектов капитального строительства.....7
ГЛАВА 11. ГРАДОСТРОИТЕЛЬНЫЕ РЕГЛАМЕНТЫ В ОТНОШЕНИИ ЗЕМЕЛЬНЫХ УЧАСТКОВ И ОБЪЕКТОВ КАПИТАЛЬНОГО СТРОИТЕЛЬСТВА, РАСПОЛОЖЕННЫХ В ПРЕДЕЛАХ СООТВЕТСТВУЮЩЕЙ ТЕРРИТОРИАЛЬНОЙ ЗОНЫ 9
Статья 23. Зона застройки индивидуальными жилыми домами.....9
ГЛАВА 12. ОГРАНИЧЕНИЯ ИСПОЛЬЗОВАНИЯ ЗЕМЕЛЬНЫХ УЧАСТКОВ И ОБЪЕКТОВ КАПИТАЛЬНОГО СТРОИТЕЛЬСТВА, УСТАНАВЛИВАЕМЫЕ В СООТВЕТСТВИИ С ЗАКОНОДАТЕЛЬСТВОМ РОССИЙСКОЙ ФЕДЕРАЦИИ.....12
Статья 24. Общие положения.....12
Статья 25. Ограничения использования земельных участков и объектов капитального строительства в защитной зоне объектов культурного наследия.....13
Статья 26. Ограничения использования земельных участков и объектов капитального строительства в охранной зоне объектов электроэнергетики.....14
Статья 27. Ограничения использования земельных участков и объектов капитального строительства в охранной зоне трубопроводов.....14
Статья 28. Ограничения использования земельных участков и объектов капитального строительства в охранных зонах линий и сооружений связи.....14
Статья 29. Ограничения использования земельных участков и объектов капитального строительства на территории зон затопления, подтопления.....15
Статья 30. Ограничения использования земельных участков и объектов капитального строительства в границах зон охраны объектов геодезической сети.....15
Статья 31. Ограничения использования земельных участков и объектов капитального строительства в прибрежной защитной полосе и водоохранной зоне.....16

ЧАСТЬ II. ГРАДОСТРОИТЕЛЬНОЕ ЗОНИРОВАНИЕ

ГЛАВА 8. КАРТА ГРАДОСТРОИТЕЛЬНОГО ЗОНИРОВАНИЯ

Статья 16. Состав и содержание карты градостроительного зонирования

Правила включают в себя карту градостроительного зонирования, на которой установлены границы территориальных зон. На карте градостроительного зонирования отображены границы населенных пунктов, входящих в состав муниципального образования Вырицкое городское поселение Гатчинского муниципального района Ленинградской области, границы территорий объектов культурного наследия, границы зон с особыми условиями использования территорий.

Статья 17. Перечень территориальных зон, установленных на карте градостроительного зонирования

Перечень территориальных зон, установленных на карте градостроительного зонирования, приведен в таблице.

№ п/п	Кодовое обозначение территориальных зон	Наименование территориальных зон
Жилые зоны		
1	ТЖ.1	Зона застройки индивидуальными жилыми домами

ГЛАВА 9. ГРАДОСТРОИТЕЛЬНЫЕ ОГРАНИЧЕНИЯ (ЗОНЫ С ОСОБЫМИ УСЛОВИЯМИ ИСПОЛЬЗОВАНИЯ ТЕРРИТОРИЙ)

Статья 18. Перечень зон с особыми условиями использования территорий

Перечень зон с особыми условиями использования территорий, отображенных на карте градостроительного зонирования приведен в таблице.

№ п/п	Наименование зоны с особыми условиями использования территорий и иных территорий с установленными ограничениями
1	Защитная зона объекта культурного наследия
2	Охранная зона объектов электроэнергетики
3	Охранная зона трубопроводов
4	Охранная зона линий и сооружений связи
5	Зона затопления
6	Зона подтопления
7	Охранная зона пунктов государственной геодезической сети
8	Прибрежная защитная полоса
9	Водоохранная зона

Статья 19. Осуществление землепользования и застройки в зонах с особыми условиями использования территорий

1. В случае если земельный участок и (или) объект капитального строительства расположены в границах зон с особыми условиями использования территорий, правовой режим использования и застройки указанного земельного участка и (или) объекта капитального строительства определяется градостроительными регламентами, указанными в части III настоящих Правилах и совокупностью ограничений, установленных в соответствии с законодательством Российской Федерации.

2. Границы зон с особыми условиями использования территорий могут быть изменены в результате хозяйственной или иной деятельности по основаниям, предусмотренным санитарными правилами и нормами, либо по иным основаниям, предусмотренным законодательством Российской Федерации.

ЧАСТЬ III. ГРАДОСТРОИТЕЛЬНЫЕ РЕГЛАМЕНТЫ

ГЛАВА 10. ОБЩИЕ ПОЛОЖЕНИЯ И ТРЕБОВАНИЯ

Статья 20. Общие положения о градостроительных регламентах

1. Градостроительным регламентом определяется правовой режим земельных участков, равно как всего, что находится над и под поверхностью земельных участков и используется в процессе их застройки и последующей эксплуатации объектов капитального строительства.

2. Действие градостроительного регламента распространяется в равной мере на все земельные участки и объекты капитального строительства, расположенные в пределах границ территориальной зоны, обозначенной на карте градостроительного зонирования.

3. Действие градостроительного регламента не распространяется на земельные участки:

1) в границах территорий памятников и ансамблей, включенных в единый государственный реестр объектов культурного наследия (памятников истории и культуры) народов Российской Федерации, а также в границах территорий памятников или ансамблей, которые являются выявленными объектами культурного наследия и решения о режиме содержания, параметрах реставрации, консервации, воссоздания, ремонта и приспособлении которых принимаются в порядке, установленном законодательством Российской Федерации об охране объектов культурного наследия;

2) в границах территорий общего пользования;

3) предназначенные для размещения линейных объектов и (или) занятые линейными объектами;

4) предоставленные для добычи полезных ископаемых.

4. Градостроительные регламенты не устанавливаются для земель лесного фонда, земель, покрытых поверхностными водами, земель запаса, земель особо охраняемых природных территорий (за исключением земель лечебно-оздоровительных местностей и курортов), сельскохозяйственных угодий в составе земель сельскохозяйственного назначения, земельных участков, расположенных в границах особых экономических зон и территорий опережающего социально-экономического развития.

5. Использование земельных участков, на которые действие градостроительных регламентов не распространяется или для которых градостроительные регламенты не устанавливаются, определяется уполномоченными федеральными органами исполнительной власти, уполномоченными органами исполнительной власти Ленинградской области или уполномоченными органами местного самоуправления в соответствии с федеральными законами. Использование земель или земельных участков из состава земель лесного фонда определяется лесохозяйственным регламентом в соответствии с лесным законодательством.

6. В случае, если использование указанных в части 2 статьи 2 земельных участков и объектов капитального строительства продолжается и опасно для жизни или здоровья человека, для окружающей среды, объектов культурного наследия, в соответствии с федеральными законами может быть наложен запрет на использование таких земельных участков и объектов.

7. Виды объектов капитального строительства определяются описанием видов разрешенного использования земельных участков, если в градостроительном регламенте территориальной зоны не установлено иное.

Статья 21. Общие требования к видам разрешенного использования земельных участков и объектов капитального строительства

1. Применительно к каждой территориальной зоне устанавливаются виды разрешенного использования земельных участков и объектов капитального строительства:

1) основные виды разрешенного использования;

2) условно разрешенные виды использования;

3) вспомогательные виды разрешенного использования, допустимые только в качестве дополнительных по отношению к основным видам разрешенного использования и условно разрешенным видам использования и осуществляемые совместно с ними.

2. Основные, условно разрешенные и вспомогательные виды разрешенного использования объектов капитального строительства определяются описанием вида разрешенного использования земельного участка, на котором планируется их размещение, если в градостроительном регламенте территориальной зоны не установлено иное.

3. Виды разрешенного использования объектов капитального строительства, предусмотренные описанием вида разрешенного использования земельного участка, который в соответствии с настоящими Правилами отнесен к условно разрешенным видам использования земельного участка, являются условно разрешенными.

Вспомогательные виды разрешенного использования земельных участков и объектов капитального строительства допускаются только в качестве дополнительных по отношению к основным видам разрешенного использования и условно разрешенным видам использования и осуществляются совместно с ними в границах земельных участков основных и(или) условно разрешенных видов использования.

Предельные параметры разрешенного строительства, реконструкции объектов капитального строительства вспомогательных видов разрешенного использования определяются предельными параметрами разрешенного строительства, реконструкции объектов капитального строительства основных и(или) условно разрешенных видов использования, для обеспечения функционирования которых они предусмотрены, если иное не установлено градостроительным регламентом соответствующей территориальной зоны.

Статья 22. Общие требования к предельным размерам земельных участков и предельным параметрам разрешенного строительства, реконструкции объектов капитального строительства

1. Предельные (минимальные и (или) максимальные) размеры земельных участков и предельные параметры разрешенного строительства, реконструкции объектов капитального строительства включают в себя:

1) предельные (минимальные и (или) максимальные) размеры земельных участков, в том числе их площадь;

2) минимальные отступы от границ земельных участков в целях определения мест допустимого размещения зданий, строений, сооружений, за пределами которых запрещено строительство зданий, строений, сооружений;

3) предельное количество этажей или предельную высоту зданий, строений, сооружений [1];

4) максимальный процент застройки в границах земельного участка, определяемый как отношение суммарной площади земельного участка, которая может быть застроена, ко всей площади земельного участка;

2. Наряду с указанными в пунктах 2-4 части 1 настоящей статьи предельными параметрами разрешенного строительства, реконструкции объектов капитального строительства в градостроительном регламенте могут быть установлены иные предельные параметры разрешенного строительства, реконструкции объектов капитального строительства.

3. Применительно к каждой территориальной зоне устанавливаются указанные в части I настоящей статьи размеры и параметры, их сочетания.

4. В соответствии с приказом Росреестра от 10.11.2020 № П/0412

---

[1] Высота зданий, строений, сооружений, установленная настоящими Правилами определяется вертикальным линейным размером от проектной планировочной отметки земли до наивысшей отметки конструктивного элемента здания: парапет плоской кровли; карниз, конек или фронтон скатной крыши; купол; шпиль; башня, которые устанавливаются для определения высоты при архитектурно-композиционном решении объекта в окружающей среде. При этом планировочной отметкой земли является максимальная отметка по периметру отмостки объекта капитального строительства.

Предельные параметры разрешенного строительства, реконструкции объектов капитального строительства в части предельной высоты зданий строений, сооружений, установленные настоящими Правилами, не распространяются на антенны, вентиляционные и дымовые трубы, шпили, аттики и балюстрады (ограждения), выходы на кровлю максимальной площадью 12 кв. м. и высотой 2,5 м, машинные помещения лифтов высотой до 5 м, а также остекленные световые фонари, максимальной высотой 2,5 м, суммарная площадь которых не превышает 25% площади кровли.

При определении этажности зданий, строений, сооружений учитываются все надземные этажи, в том числе технический этаж, мансардный, а также цокольный этаж, если верх его перекрытия находится выше средней планировочной отметки земли не менее чем на 2 м. Подполье под зданием независимо от его высоты, а также междуэтажное пространство и технический чердак с высотой менее 1,8 м в число надземных этажей не включаются.

«Об утверждении классификатора видов разрешенного использования земельных участков» на земельных участках с видами разрешенного использования, перечисленными в таблице 4 настоящих Правил, возведение объектов капитального строительства не предусмотрено.

Таблица 4

Наименование вида разрешенного использования земельного участка	Описание вида разрешенного использования земельного участка	Код (числовое обозначение) вида разрешенного использования земельного участка
1	2	3
Благоустройство территории	Размещение декоративных, технических, планировочных, конструктивных устройств, элементов озеленения, различных видов оборудования и оформления, малых архитектурных форм, некапитальных нестационарных строений и сооружений, информационных щитов и указателей, применяемых как составные части благоустройства территории, общественных туалетов	12.0.2

5. Для земельных участков с видами разрешенного использования, перечисленными в таблице 4 настоящих Правил, устанавливаются следующие предельные параметры разрешенного строительства, реконструкции объектов капитального строительства:

1) минимальные отступы от границ земельных участков в целях определения мест допустимого размещения зданий, строений, сооружений, за пределами которых запрещено строительство зданий, строений, сооружений: 0 м;

2) предельное количество этажей зданий, строений, сооружений: 0 этажей;

3) максимальный процент застройки в границах земельного участка, определяемый как отношение суммарной площади земельного участка, которая может быть застроена, ко всей площади земельного участка: 0 %.

6. В градостроительных регламентах виды разрешенного использования земельных участков и объектов капитального строительства, предельные (минимальные и (или) максимальные) размеры земельных участков и предельные параметры разрешенного строительства, реконструкции объектов капитального строительства устанавливаются с учетом:

- законодательства о градостроительной деятельности;
- технических регламентов;
- сводов правил;
- санитарных норм и правил.

ГЛАВА 11. ГРАДОСТРОИТЕЛЬНЫЕ РЕГЛАМЕНТЫ В ОТНОШЕНИИ ЗЕМЕЛЬНЫХ УЧАСТКОВ И ОБЪЕКТОВ КАПИТАЛЬНОГО СТРОИТЕЛЬСТВА, РАСПОЛОЖЕННЫХ В ПРЕДЕЛАХ СООТВЕТСТВУЮЩЕЙ ТЕРРИТОРИАЛЬНОЙ ЗОНЫ

Статья 23. Зона застройки индивидуальными жилыми домами

1. Кодовое обозначение – ТЖ.1

2. Виды разрешенного использования земельных участков:

№ п/п	Наименование вида разрешенного использования земельного участка	Код	Виды объектов капитального строительства	Код
Основные виды разрешенного использования				
1	Для индивидуального жилищного строительства	2.1	Индивидуальный жилой дом	19.7.1.1
			Здание бани-душевой	19.4.2.3
3	Для ведения личного подсобного хозяйства (приусадебный земельный участок <*>	2.2	Индивидуальный жилой дом	19.7.1.1
			Здание бани-душевой	19.4.2.3
5	Благоустройство территории	12.0.2		
Условно разрешенные виды использования				
6	Не установлены	-		
Вспомогательные виды разрешенного использования				
7	Размещение гаражей для собственных нужд	2.7.2	Гараж	20.1.2.2
8	Предоставление коммунальных услуг	3.1.1		
Виды и коды объектов капитального строительства приведены в соответствии с классификатором объектов капитального строительства по их назначению и функционально-технологическим особенностям (для целей архитектурно-строительного проектирования и ведения единого государственного реестра заключений экспертизы проектной документации объектов капитального строительства), утвержденным приказом Минстроя России от 10.07.2020 № 374/пр.				

Примечания:

1) Размещение объектов вида разрешенного использования, отмеченного знаком <*>, допускается при условии соблюдения санитарных и иных требований, установленных законодательством Российской Федерации в области охраны здоровья человека.

3. Предельные размеры земельных участков, предельные параметры разрешенного строительства, реконструкции объектов капитального строительства (с учетом положений частей 5, 6 статьи 22 настоящих Правил):

№ п/п	Вид разрешенного использования земельного участка (код)	Единицы измерения	Предельные значения	
			Минимальные	Максимальные
1	Предельные (минимальные и (или) максимальные) размеры земельных участков, в том числе их площадь			
1.1	2.1, 2.2	кв. м	1000	2500
1.2	2.7.2, 3.1.1, 12.0.2	кв. м	Не подлежат установлению	Не подлежат установлению
2	Минимальные отступы от границ земельных участков в целях определения мест допустимого размещения зданий, строений, сооружений, за пределами которых запрещено строительство зданий, строений, сооружений			
2.1	2.1, 2.2	м	3	
2.2	2.7.2, 3.1.1	м	1	
3	Предельная высота зданий, строений, сооружений			
3.1	2.1, 2.2	м	12<**>	
3.2	2.1, 2.2	м	9<***>	
3.3	2.1, 2.2	м	7<****>	
3.4	2.7.2	м	3	
3.5	3.1.1	м	Не подлежат установлению	
4	Максимальный процент застройки в границах земельного участка, определяемый как отношение суммарной площади земельного участка, которая может быть застроена, ко всей площади земельного участка			
4.1	2.1, 2.2	%	15	
4.2	2.1, 2.2<*>	%	10	
4.3	2.7.2	%	10	
4.4	3.1.1		Не подлежат установлению	
5	Предельная этажность зданий, строений, сооружений			
5.1	2.1, 2.2	этаж	3	
5.2	2.7.2	этаж	1	
5.3	3.1.1	этаж	Не подлежат установлению	
6	Минимальные отступы объектов капитального строительства друг от друга			
6.1	19.7.1.1 и 19.4.2.3	м	8	
6.2	19.7.1.1 и 20.1.2.2	м	6	
7	Минимальный отступ от границ красных линий улиц, проездов до зданий, строений, сооружений			
7.1	19.4.2.3, 19.7.1.1, 20.1.2.2	м	5	
8	Минимальный отступ от объектов капитального строительства с кодом 19.7.1.1			
8.1	септики	м	6	

<*> - в случае размещения планируемых объектов капитального строительства на существующих земельных участках площадью не более или равной1000 кв. м.
<**> - для 3-х этажного индивидуального жилого дома с кодом 19.7.1.1
<***> - для 2-х этажного индивидуального жилого дома с кодом 19.7.1.1
<****> - для 1-го этажного индивидуального жилого дома с кодом 19.7.1.1

4. Требования к архитектурным решениям объектов капитального строительства

требования к цветовому решению внешнего облика объекта капитального строительства, к строительным материалам, определяющим внешний облик объекта капитального строительства, требования к объемно-пространственным, архитектурно-стилистическим и иным характеристикам объекта капитального строительства:

№ п/п	Вид разрешенного использования объекта капитального строительства (код)	Единицы измерения	Предельные значения	
			Минимальные	Максимальные
1	Колеровка стен и кровли зданий, строений, сооружений, ограждений земельных участков <*>			
7.1	19.7.1.1, 19.4.2.3, 20.1.2.2	NCS	S 5010-Y70R, S 3010-R, 4030-Y90R, 4010-Y30R, S 5030-Y50R, S 4010-Y70R, S 3005-Y50R, S 5020-Y30R, S 4010-Y10R, 4020-Y30R, S 2020-Y30R, S 2020-Y40R, S 2020-Y10R, S 2020-Y, S 2010 -G30Y, S 3005-B80G, S 4005-R20B, S 5010-B10G, S 5030-Y80R, S 3020-Y70R, S 3020-Y60R, S 2030-Y40R, S 4030-Y30R, S 1030-Y20R, S 2040-Y20R, S 4005-Y80R, S 3502-Y, S 1505-Y40R, S 3502-R, S 4005-Y20R, S 3005-G50Y, S 3005-G20Y, S 4010-G10Y, S 5010-G90Y, S 5020-Y80R, S 5502-Y, S 6010-Y30R, S 1020-Y20R	
2	Колеровка металлического типа покрытия кровли <**>			
2.1	19.7.1.1, 19.4.2.3, 20.1.2.2	RAL	9023 Dark Grey, 9006/GM, 2013 Orange, 8029 Copper, 9007 Matt	
3	Колеровка прочего типа покрытия кровли <**>			
3.1	19.7.1.1, 19.4.2.3, 20.1.2.2	RAL	RGB идентичное 9023 Dark Grey, 9006/GM, 2013 Orange, 8029 Copper, 9007 Matt	
4	Максимальная высота и тип ограждения			
4.1	Металлическое, деревянное, каменное, металлическая сетка с использованием габионов	м	1,8<***>	

<*> - Международная цветовая система натуральных цветов NSC приведена в приложении «NSC»
<**> - Международный стандарт RAL приведена в приложении «RAL»
<***> - не более 1.5 метра для смежного земельного участка с кодом 2.1, 2.2, площадь свето-поглощающего материала в ограждении не более 35%

5. Ограничения использования земельных участков и объектов капитального строительства, устанавливаемые в соответствии с законодательством Российской Федерации.

Оборот земельных участков осуществляется в соответствии с гражданским законодательством и Земельным кодексом Российской Федерации. Содержание ограничений оборота земельных участков устанавливается Земельным кодексом Российской Федерации, федеральными законами.

Ограничения использования земельных участков и объектов капитального строительства в границах зон с особыми условиями использования территории, установленные федеральными законами или иными нормативными правовыми актами, указаны в главе 12 настоящих Правил.

ГЛАВА 12. ОГРАНИЧЕНИЯ ИСПОЛЬЗОВАНИЯ ЗЕМЕЛЬНЫХ УЧАСТКОВ И ОБЪЕКТОВ КАПИТАЛЬНОГО СТРОИТЕЛЬСТВА, УСТАНАВЛИВАЕМЫЕ В СООТВЕТСТВИИ С ЗАКОНОДАТЕЛЬСТВОМ РОССИЙСКОЙ ФЕДЕРАЦИИ

Статья 24. Общие положения

1. Использование земельных участков и объектов капитального строительства могут быть ограничены по основаниям, установленным законодательством Российской Федерации.

2. Могут устанавливаться следующие ограничения использование земельных участков и объектов капитального строительства:

1) ограничения использования земельных участков и объектов капитального строительства в зонах с особыми условиями использования территорий;

2) ограничения оборотоспособности земельных участков, устанавливаемые статьей 27 Земельного кодекса Российской Федерации;

3) особые условия охраны окружающей среды, в том числе животного и растительного мира, памятников природы, истории и культуры, археологических объектов, сохранения плодородного слоя почвы, естественной среды обитания, путей миграции диких животных;

4) иные ограничения использования земельных участков и объектов капитального строительства в случаях, установленных законодательством Российской Федерации.

3. Зоны с особыми условиями использования территорий устанавливаются в следующих целях:

1) защита жизни и здоровья граждан;

2) безопасная эксплуатация объектов транспорта, связи, энергетики, объектов обороны страны и безопасности государства;

3) обеспечение сохранности объектов культурного наследия;

4) охрана окружающей среды, в том числе защита и сохранение природных лечебных ресурсов, предотвращение загрязнения, засорения, заиления водных объектов и истощения их вод, сохранение среды обитания водных биологических

ресурсов
и других объектов животного и растительного мира;

5) обеспечение обороны страны и безопасности государства.

4. На территории муниципального образования Вырицкое городское поселение Гатчинского муниципального района Ленинградской области установлены следующие зоны с особыми условиями использования территорий:

1) Защитная зона объекта культурного наследия;
2) Охранная зона объектов электроэнергетики;
3) Охранная зона трубопроводов;
4) Охранная зона линий и сооружений связи;
5) Зона затопления;
6) Зона подтопления;
7) Охранная зона пунктов государственной геодезической сети;
8) Прибрежная защитная полоса;
9) Водоохранная зона.

5. В целях, предусмотренных частью 3 настоящей статьи, в границах зон с особыми условиями использования территорий устанавливаются ограничения использования земельных участков, которые распространяются на все, что находится над и под поверхностью земель, если иное не предусмотрено законами о недрах, воздушным и водным законодательством, и ограничивают или запрещают размещение и (или) использование расположенных на таких земельных участках объектов недвижимого имущества и (или) ограничивают или запрещают использование земельных участков для осуществления иных видов деятельности, которые несовместимы с целями установления зон с особыми условиями использования территорий.

6. При пересечении границ различных зон с особыми условиями использования территорий действуют все ограничения использования земельных участков, установленные для каждой из таких зон, за исключением ограничений, препятствующих эксплуатации, обслуживанию и ремонту здания, сооружения, в связи с размещением которых была установлена одна из зон с особыми условиями использования территорий, при условии, что такие ограничения не установлены в целях охраны жизни граждан или обеспечения безопасности полетов воздушных судов.

Статья 25. Ограничения использования земельных участков и объектов капитального строительства в защитной зоне объектов культурного наследия

1. Защитные зоны объекта культурного наследия устанавливаются в соответствии с Федеральным законом от 25.06.2002 № 73-ФЗ «Об объектах культурного наследия (памятниках истории и культуры) народов Российской Федерации».

2. В границах защитных зон в целях обеспечения сохранности объектов культурного наследия и композиционно-видовых связей (панорам) запрещаются строительство объектов капитального строительства и их реконструкция, связанная

с изменением их параметров (высоты, количества этажей, площади), за исключением строительства и реконструкции линейных объектов.

3. Защитная зона объекта культурного наследия прекращает существование со дня внесения в Единый государственный реестр недвижимости сведений о зонах охраны такого объекта культурного наследия, установленных в соответствии со статьей 34 Федерального закона от 25.06.2002 № 73-ФЗ «Об объектах культурного наследия (памятниках истории и культуры) народов Российской Федерации».

Защитная зона объекта культурного наследия также прекращает существование в случае исключения объекта культурного наследия из единого государственного реестра объектов культурного наследия (памятников истории и культуры) народов Российской Федерации.

Статья 26. Ограничения использования земельных участков и объектов капитального строительства в охранной зоне объектов электроэнергетики

1. Охранные зоны объектов электросетевого хозяйства устанавливаются в целях обеспечения безопасного и безаварийного функционирования, безопасной эксплуатации объектов электроэнергетики.

2. Ограничения использования земельных участков и объектов капитального строительства в границах охранных зон объектов электроэнергетики устанавливаются в соответствии с Правилами установления охранных зон объектов электросетевого хозяйства и особых условий использования земельных участков, расположенных в границах таких зон, утвержденными постановлением Правительства Российской Федерации от 24.02.2009 № 160 «О порядке установления охранных зон объектов электросетевого хозяйства и особых условий использования земельных участков, расположенных в границах таких зон».

Статья 27. Ограничения использования земельных участков и объектов капитального строительства в охранной зоне трубопроводов

1. Охранная зона устанавливается вдоль трасс газопроводов и вокруг других объектов газораспределительной сети в целях обеспечения нормальных условий ее эксплуатации и исключения возможности ее повреждения.

2. Ограничения использования земельных участков и объектов капитального строительства в границах охранных зон газораспределительной сети устанавливаются в соответствии с Правилами охраны газораспределительных сетей, утвержденных постановлением Правительства Российской Федерации от 20.11.2000 № 878 «Об утверждении Правил охраны газораспределительных сетей».

Статья 28. Ограничения использования земельных участков и объектов капитального строительства в охранных зонах линий и сооружений связи

1. На трассах кабельных и воздушных линий связи устанавливаются охранных зонах линий и сооружений связи.

2. Ограничения использования земельных участков и объектов капитального

строительства в границах охранных зон линий и сооружений связи устанавливаются в соответствии с Правилами охраны линий и сооружений связи Российской Федерации, утвержденными Постановлением Правительства Российской Федерации от 09.06.1995 № 578.

Статья 29. Ограничения использования земельных участков и объектов капитального строительства на территории зон затопления, подтопления

1. В соответствии с постановления Правительства Российской Федерации от 18.04.2014 № 360 границы зон затопления, подтопления определяются Федеральным агентством водных ресурсов на основании предложений органа исполнительной власти субъекта Российской Федерации, подготовленных совместно с органами местного самоуправления, об определении границ зон затопления, подтопления и сведений о границах такой зоны, которые должны содержать текстовое и графическое описания местоположения границ такой зоны, перечень координат характерных точек этих границ в системе координат, установленной для ведения государственного кадастра недвижимости.

2. Использование земельных участков и объектов капитального строительства на территории зон затопления, подтопления ограничивается в соответствии с Водным кодексом Российской Федерации.

Статья 30. Ограничения использования земельных участков и объектов капитального строительства в границах зон охраны объектов геодезической сети

1. Охранные зоны пунктов устанавливаются для всех пунктов государственной геодезической сети, государственной нивелирной сети и государственной гравиметрической сети, включенных в федеральный фонд пространственных данных.

2. Ограничения использования земельных участков и объектов капитального строительства в границах зон охраны объектов геодезической сети устанавливаются в соответствии с Положением об охранных зонах пунктов государственной геодезической сети, государственной нивелирной сети и государственной гравиметрической сети, утвержденным Постановлением Правительства Российской Федерации от 21.08.2019 № 1080.

Указанные в настоящей части ограничения использования земельных участков в охранных зонах пунктов устанавливаются для охранных зон всех пунктов и не зависят от характеристик пунктов и их территориального расположения.

Отдельные ограничения использования земельных участков при установлении охранных зон пунктов в зависимости от характеристик пунктов или их территориального расположения не устанавливаются.

Статья 31. Ограничения использования земельных участков и объектов капитального строительства в прибрежной защитной полосе и водоохранной зоне

1. Водоохранными зонами являются территории, которые примыкают к береговой линии (границам водного объекта) морей, рек, ручьев, каналов, озер, водохранилищ и на которых устанавливается специальный режим осуществления хозяйственной и иной деятельности в целях предотвращения загрязнения, засорения, заиления указанных водных объектов и истощения их вод, а также сохранения среды обитания водных биологических ресурсов и других объектов животного и растительного мира.

2. Содержание специального режима в водоохранных зонах определено Водным кодексом Российской Федерации.

3. В границах водоохранных зон устанавливаются прибрежные защитные полосы, на территориях которых в соответствии с Водным кодексом Российской Федерации вводятся дополнительные ограничения хозяйственной и иной деятельности.

4. Ширина водоохранных зон и прибрежных защитных полос определяется в соответствии с Водным кодексом Российской Федерации.

5. Ограничения использования земельных участков и объектов капитального строительства на территории зон затопления, подтопления устанавливаются в соответствии с Водным кодексом Российской Федерации.

ПРИЛОЖЕНИЕ: NSC

Л-1
NCS S 5010-Y70R
Adobe RGB R:133 G:112 B:102
Uncoated CMYK C:38 M:58 Y:63 K:17

Л-1а
NCS S 3010-R
Adobe RGB R:172 G:153 B:151
Uncoated CMYK C:29 M:39 Y:35 K:0

Л-2а
NCS 4030-Y90R
Adobe RGB R:146 G:99 B:95
Uncoated CMYK C:25 M:76 Y:69 K:14

Л-2б
NCS S 4010-Y30R
Adobe RGB R:160 G:145 B:124
Uncoated CMYK C:33 M:39 Y:55 K:4

Л-3
NCS S 5030-Y50R
Adobe RGB R:130 G:91 B:66
Uncoated CMYK C:27 M:73 Y:100 K:26

Л-3а
NCS S 4010-Y70R
Adobe RGB R:157 G:137 B:127
Uncoated CMYK C:33 M:45 Y:49 K:5

Л-3б
NCS S 3005-Y50R
Adobe RGB R:175 G:164 B:152
Uncoated CMYK C:28 M:31 Y:38 K:0

Л-4
NCS S 5020-Y30R
Adobe RGB R:134 G:108 B:78
Uncoated CMYK C:33 M:56 Y:100 K:20

Л-4а
NCS S 4010-Y10R
Adobe RGB R:160 G:149 B:123
Uncoated CMYK C:35 M:35 Y:58 K:4

Л-5
NCS S 4020-Y30R
Adobe RGB R:160 G:134 B:102
Uncoated CMYK C:28 M:45 Y:74 K:7

Л-5а
NCS S 2020-Y30R
Adobe RGB R:206 G:179 B:139
Uncoated CMYK C:11 M:26 Y:50 K:0

Л-5б
NCS S 2020-Y40R
Adobe RGB R:201 G:169 B:135
Uncoated CMYK C:13 M:32 Y:52 K:0

Л-6
NCS S 2020-Y10R
Adobe RGB R:200 G:183 B:139
Uncoated CMYK C:16 M:21 Y:52 K:0

Л-6а
NCS S 2020-Y
Adobe RGB R:199 G:187 B:142
Uncoated CMYK C:18 M:17 Y:51 K:0

Л-7
NCS S 2010-G30Y
Adobe RGB R:184 G:192 B:173
Uncoated CMYK C:28 M:12 Y:32 K:0

Л-8
NCS S 3005-B80G
Adobe RGB R:162 G:169 B:166
Uncoated CMYK C:39 M:22 Y:31 K:0

Л-9
NCS S 4005-R20B
Adobe RGB R:148 G:141 B:142
Uncoated CMYK C:42 M:42 Y:37 K:3

Л-9а
NCS S 5010-B10G
Adobe RGB R:112 G:124 B:129
Uncoated CMYK C:67 M:44 Y:42 K:9

Л-10
NCS S 5030-Y80R
Adobe RGB R:122 G:79 B:69
Uncoated CMYK C:25 M:94 Y:100 K:31

Л-10а
NCS S 3020-Y70R
Adobe RGB R:180 G:145 B:129
Uncoated CMYK C:20 M:45 Y:51 K:1

Л-11
NCS S 3020-Y60R
Adobe RGB R:176 G:144 B:123
Uncoated CMYK C:22 M:44 Y:56 K:2

Л-11а
NCS S 2030-Y40R
Adobe RGB R:202 G:156 B:114
Uncoated CMYK C:8 M:39 Y:66 K:0

Л-12
NCS S 4030-Y30R
Adobe RGB R:159 G:122 B:81
Uncoated CMYK C:23 M:52 Y:100 K:9

Л-12а
NCS S 1030-Y20R
Adobe RGB R:234 G:200 B:139
Uncoated CMYK C:0 M:18 Y:53 K:0

Л-12б
NCS S 2040-Y20R
Adobe RGB R:206 G:163 B:95
Uncoated CMYK C:8 M:32 Y:85 K:0

Л-13
NCS S 4005-Y80R
Adobe RGB R:155 G:146 B:141
Uncoated CMYK C:38 M:39 Y:41 K:2

Л-13а
NCS S 1505-G90Y
Adobe RGB R:212 G:208 B:191
Uncoated CMYK C:14 M:10 Y:23 K:0

Л-14
NCS S 3010-Y80R
Adobe RGB R:175 G:156 B:147
Uncoated CMYK C:27 M:37 Y:39 K:0

Л-15
NCS S 3502-Y
Adobe RGB R:164 G:161 B:154
Uncoated CMYK C:36 M:30 Y:36 K:0

Л-15а
NCS S 1505-Y40R
Adobe RGB R:213 G:203 B:186
Uncoated CMYK C:12 M:14 Y:24 K:0

Л-15б
NCS S 3502-R
Adobe RGB R:164 G:161 B:159
Uncoated CMYK C:36 M:31 Y:32 K:0

Л-16
NCS S 4005-Y20R
Adobe RGB R:155 G:147 B:131
Uncoated CMYK C:38 M:37 Y:50 K:3

Л-17
NCS S 3005-G50Y
Adobe RGB R:169 G:171 B:158
Uncoated CMYK C:34 M:23 Y:36 K:0

Л-18
NCS S 3005-G20Y
Adobe RGB R:167 G:171 B:163
Uncoated CMYK C:36 M:22 Y:33 K:0

Л-18а
NCS S 4010-G10Y
Adobe RGB R:136 G:148 B:134
Uncoated CMYK C:53 M:29 Y:50 K:3

Л-19
NCS S 5010-G90Y
Adobe RGB R:133 G:127 B:106
Uncoated CMYK C:46 M:42 Y:67 K:12

Л-19а
NCS S 5020-Y80R
Adobe RGB R:130 G:98 B:88
Uncoated CMYK C:31 M:71 Y:76 K:23

Л-19б
NCS S 5502-Y
Adobe RGB R:123 G:120 B:113
Uncoated CMYK C:53 M:47 Y:55 K:14

Л-20
NCS S 6010-Y30R
Adobe RGB R:120 G:104 B:86
Uncoated CMYK C:43 M:57 Y:82 K:26

Л-21
NCS S 1020-Y20R
Adobe RGB R:230 G:206 B:157
Uncoated CMYK C:1 M:15 Y:43 K:0

ПРИЛОЖЕНИЕ: RAL

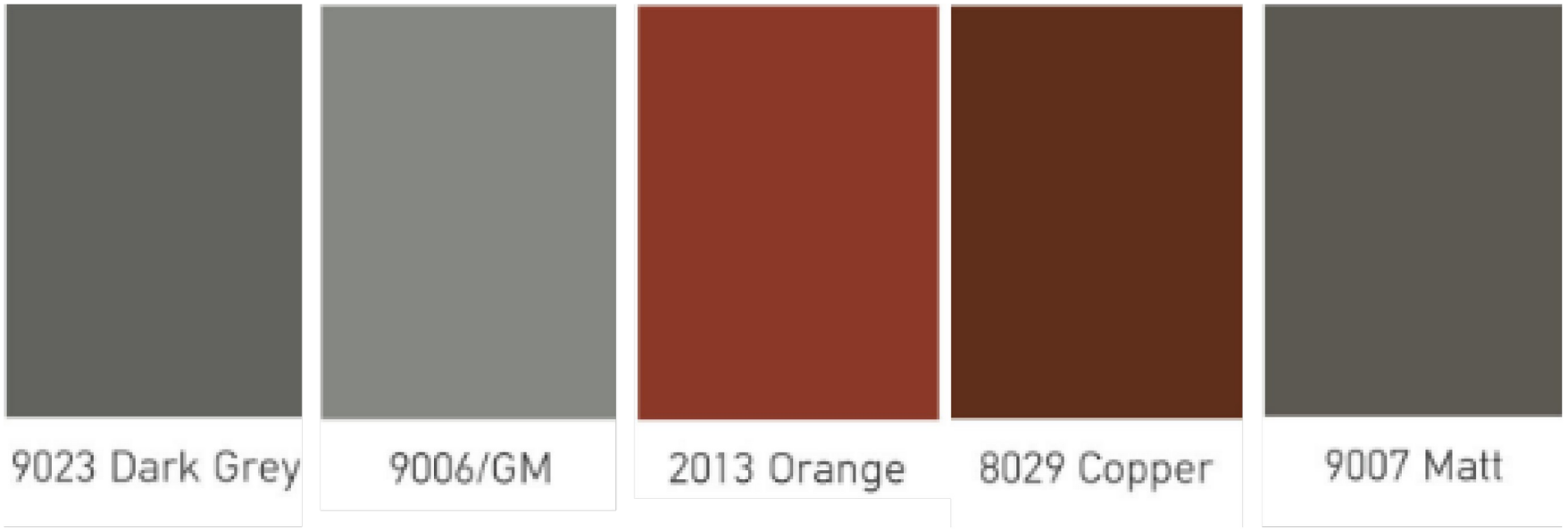

ПРАВИЛА ЗЕМЛЕПОЛЬЗОВАНИЯ И ЗАСТРОЙКИ МУНИЦИПАЛЬНОГО ОБРАЗОВАНИЯ
ВЫРИЦКОЕ ГОРОДСКОЕ ПОСЕЛЕНИЕ ГАТЧИНСКОГО МУНИЦИПАЛЬНОГО РАЙОНА
ЛЕНИНГРАДСКОЙ ОБЛАСТИ

КАРТА ГРАДОСТРОИТЕЛЬНОГО ЗОНИРОВАНИЯ (ЛИСТ 1)

г. п. Вырица — Административный центр поселения

д. Мины
п. Дальний — Населенные пункты в составе Вырицкого городского поселения

ГРАНИЦЫ
Гатчинского муниципального района
Вырицкого городского поселения
Граница земельного участка, сведения о которой внесены в ЕГРН
Граница территориальной зоны

ТЕРРИТОРИАЛЬНЫЕ ЗОНЫ
Ж.1 — Жилая зона
Зона застройки индивидуальными жилыми домами

ТЕРРИТОРИИ, ДЛЯ КОТОРЫХ ГРАДОСТРОИТЕЛЬНЫЕ РЕГЛАМЕНТЫ НЕ УСТАНАВЛИВАЮТСЯ
Водные объекты

ТЕРРИТОРИИ, НА КОТОРЫЕ ДЕЙСТВИЕ ГРАДОСТРОИТЕЛЬНОГО РЕГЛАМЕНТА НЕ РАСПРОСТРАНЯЕТСЯ
Территория объекта культурного наследия

ГРАНИЦЫ ЗОН С ОСОБЫМИ УСЛОВИЯМИ ИСПОЛЬЗОВАНИЯ ТЕРРИТОРИЙ
Защитная зона объекта культурного наследия
Охранная зона объектов электроэнергетики
Охранная зона трубопроводов
Охранная зона линий и сооружений связи
Зона затопления
Зона подтопления
Охранная зона пунктов государственной геодезической сети, государственной нивелирной сети и государственной гравиметрической сети
Прибрежная защитная полоса
Водоохранная зона

ЭКСПЛИКАЦИЯ ОБЪЕКТОВ КУЛЬТУРНОГО НАСЛЕДИЯ

№ п/п	Наименование объекта культурного наследия с указанием объекта, входящего в его состав	Местонахождение объекта культурного наследия (адрес, описание местоположения)	Наименование органа государственной власти, принявшего решение о включении объекта культурного наследия	Дата и номер решения органа государственной власти о включении объекта культурного наследия в реестр
1	Дом, в котором жил и умер в 1921 г.в. Председатель Совета Народных Комиссаров Российской Республики (с 1917 г.) Владимир Ильич Ленин (Ульянов)	г. Вырица, ул. Ленина, д. 1	г. Вырица ул. Ленина,дом 1	Решение Ленинградского облисполкома от 07.02.1958 г.
2	Братская могила советских воинов, погибших в 1941 г.в.	г. Вырица, в Парковом парке, ул. Ленина, д. 1	г. Вырица ул. Ленина,дом 1	Решение Ленинградского облисполкома от 07.02.1958 г.
3	Братская могила советских воинов, погибших в 1941 г.в.	г. Вырица, в 200 м севернее ст. Вырица, на ул. Вокзальной	г. Вырица ул. Вокзальная,дом 1	Решение Ленинградского облисполкома от 07.02.1958 г.
4	Братская могила советских воинов, погибших в 1941 г.в.	г. Вырица, в 200 м севернее ст. Вырица, на ул. Вокзальной	г. Вырица ул. Вокзальная,дом 1	Решение Ленинградского облисполкома от 07.02.1958 г.
5	Памятник воину-артиллеристу, погибшему в 1941 г.в.	г. Вырица, в 200 м севернее ст. Вырица, на ул. Вокзальной	г. Вырица ул. Вокзальная,дом 1	Решение Ленинградского облисполкома от 07.02.1958 г.
6	Братская могила советских воинов, погибших в 1941 г.в.	г. Вырица, в 200 м севернее ст. Вырица, на ул. Вокзальной	г. Вырица ул. Вокзальная,дом 1	Решение Ленинградского облисполкома от 07.02.1958 г.
7	Братская могила советских воинов, погибших в 1941 г.в.	г. Вырица, в 200 м севернее ст. Вырица, на ул. Вокзальной	г. Вырица ул. Вокзальная,дом 1	Решение Ленинградского облисполкома от 07.02.1958 г.
8	Братская могила советских воинов, погибших в 1941 г.в.	г. Вырица, в 200 м севернее ст. Вырица, на ул. Вокзальной	г. Вырица ул. Вокзальная,дом 1	Решение Ленинградского облисполкома от 07.02.1958 г.
9	Братская могила советских воинов, погибших в 1941 г.в.	г. Вырица, в 200 м севернее ст. Вырица, на ул. Вокзальной	г. Вырица ул. Вокзальная,дом 1	Решение Ленинградского облисполкома от 07.02.1958 г.
10	Братская могила, 5 могил	Гатчинский район, д. Сиверская	д. Сиверская, на Братском кладбище	Решение Ленинградского облисполкома от 07.02.1958 г.

№ п/п	Наименование объекта культурного наследия, входящего в состав объекта, входящего в его состав	Дата и номер решения органа государственной власти	Местонахождение объекта культурного наследия (адрес, описание местоположения)	Наименование органа государственной власти, принявшего решение о включении объекта культурного наследия в реестр	Дата и номер решения органа государственной власти о включении объекта культурного наследия в реестр
11	Дом	1.10 — с. 20-ые гг.	г. Вырица, Комсомольский пр., 15	г. Вырица, Комсомольский пр., 15	Акт постановления от 04.10.2017 (ЕГРОКН)
12	Школа, Красный Вырица	1917-1941 гг. 1941-1945 гг. 1.10 — с. 20-ые гг.	г. Вырица, Красноармейская, 19	г. Вырица, Красноармейская, 19	Акт постановления от 04.10.2017 (ЕГРОКН)
13	Дом	1920 г.	г. Вырица, Комсомольский пр., 13	г. Вырица, Комсомольский пр., 13	Акт постановления от 04.10.2017 (ЕГРОКН)
14	Комплекс дач Крестовниковых	1920 г.	г. Вырица, Комсомольский пр., 11	г. Вырица, Комсомольский пр., 11	Акт постановления от 04.10.2017 (ЕГРОКН)
15	Дом, принадлежавший Ларионовой	с. 20-е гг.	г. Вырица, Комсомольский пр., 9	г. Вырица, Комсомольский пр., 9	Акт постановления от 04.10.2017 (ЕГРОКН)
16	Школа, ок. 1914 г., Школа-мастерская	1920, 1930, конц. 40-х гг.	г. Вырица, Комсомольский пр., 25	г. Вырица, Комсомольский пр., 25	Акт постановления от 04.10.2017 (ЕГРОКН)
17	Дом	1.10 — с. 20-ые	г. Вырица, Комсомольский пр., 7	г. Вырица, Комсомольский пр., 7	Акт постановления от 04.10.2017 (ЕГРОКН)
18	Дом	1.10 — с. 20-ые	г. Вырица, Комсомольский пр., 5	г. Вырица, Комсомольский пр., 5	Акт постановления от 04.10.2017 (ЕГРОКН)
19	Дом клуба Каменка	1.10 — с. 20-ые	г. Вырица, Комсомольский пр., 3	г. Вырица, Комсомольский пр., 3	Акт постановления от 04.10.2017 (ЕГРОКН)
20	Дом	1.10 — с. 20-ые	г. Вырица, Комсомольский пр., 1	г. Вырица, Комсомольский пр., 1	Акт постановления от 04.10.2017 (ЕГРОКН)
21	Жилой дом, принадлежавший Горскому	1914 год	Комсомольский проспект, 23 (в 100 м от ул. Вокзальной), 23 (на ул. Вокзальной), 23 (на ул. Ленина), 23 (на ул. Ленина), 1, дом 4 (на ул. Ленина), 4, дом 4 (на ул. Ленина), 4, дом 4 (на ул. Ленина), 4

ПРАВИЛА ЗЕМЛЕПОЛЬЗОВАНИЯ И ЗАСТРОЙКИ МУНИЦИПАЛЬНОГО ОБРАЗОВАНИЯ ВЫРИЦКОЕ ГОРОДСКОЕ ПОСЕЛЕНИЕ ГАТЧИНСКОГО МУНИЦИПАЛЬНОГО РАЙОНА ЛЕНИНГРАДСКОЙ ОБЛАСТИ

КАРТА ГРАДОСТРОИТЕЛЬНОГО ЗОНИРОВАНИЯ (ЛИСТ 2)

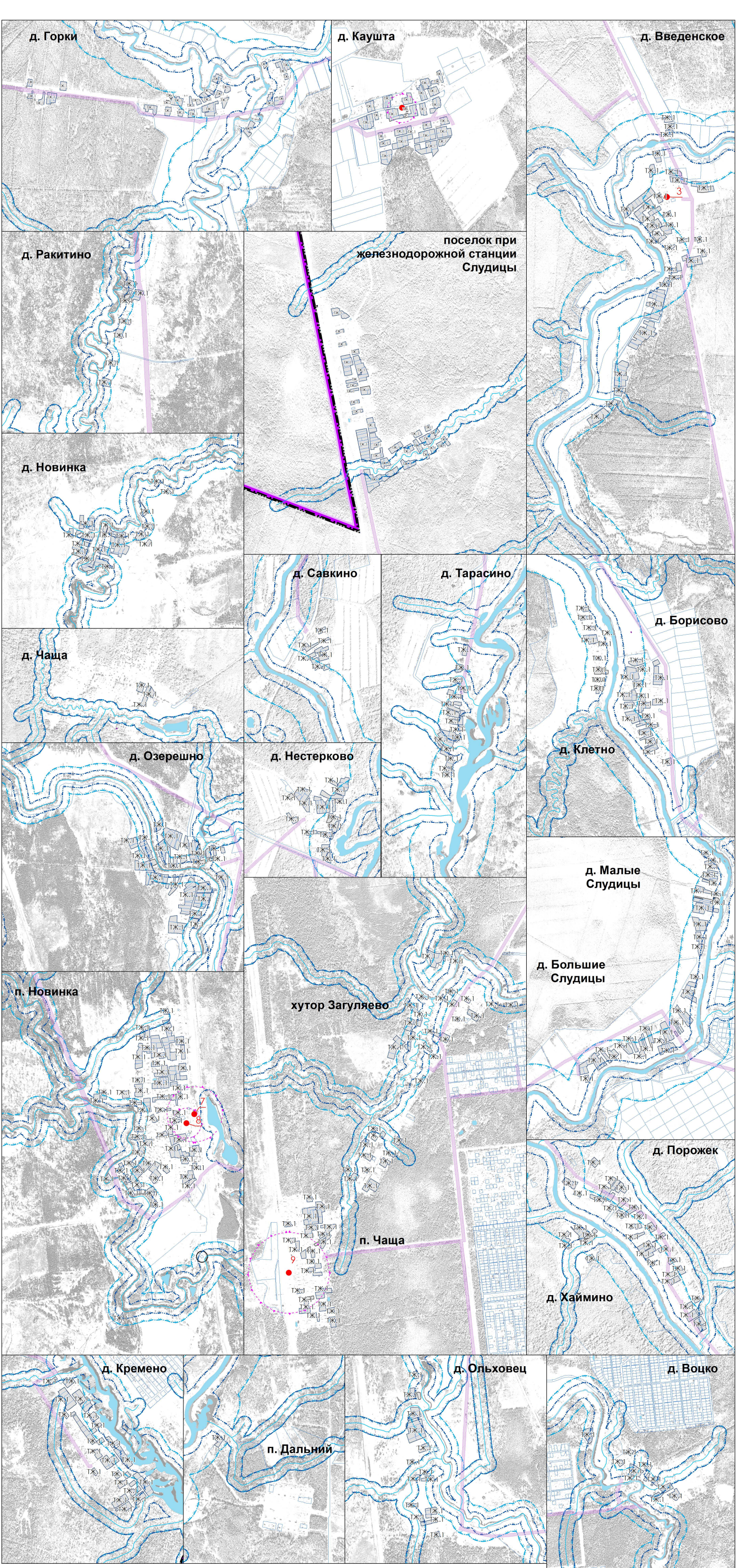

Приложение
к Правилам землепользования и застройки
муниципального образования
Вырицкое городское поселение
Гатчинского муниципального района
Ленинградской области

Сведения о границах территориальных зон

ОПИСАНИЕ МЕСТОПОЛОЖЕНИЯ ГРАНИЦ

Зона застройки индивидуальными жилыми домами

(наименование объекта, местоположение границ которого описано (далее - объект))

Раздел 1

Сведения об объекте

№ п/п	Характеристики объекта	Описание характеристик
1	2	3
1.	Местоположение объекта	Ленинградская область, район Гатчинский
2.	Площадь объекта +/- величина погрешности определения площади (Р +/- Дельта Р)	9350735 +/- 1070 м²
3.	Иные характеристики объекта	Жилая зона

Раздел 2

Сведения о местоположении границ объекта

1. Система координат МСК-47 Зона 2

2. Сведения о характерных точках границ объекта

Обозначение характерных точек границ	Координаты, м		Метод определения координат характерной точки	Средняя квадратическая погрешность положения характерной точки (Mt), м	Описание обозначения точки на местности (при наличии)
	X	Y			
1	2	3	4	5	6
1	371740.92	2212863.69	Геодезический метод	0.1	-
2	371740.32	2212911.88	Геодезический метод	0.1	-
3	371740.08	2212943.72	Геодезический метод	0.1	-
4	371738.15	2212946.24	Геодезический метод	0.1	-
5	371702.43	2212947.93	Геодезический метод	0.1	-
6	371694.19	2212946.10	Геодезический метод	0.1	-
7	371682.66	2212946.20	Геодезический метод	0.1	-
8	371682.69	2212948.20	Геодезический метод	0.1	-
9	371662.40	2212948.27	Геодезический метод	0.1	-
10	371662.31	2212934.23	Геодезический метод	0.1	-
11	371650.55	2212934.15	Геодезический метод	0.1	-
12	371652.47	2212888.62	Геодезический метод	0.1	-
13	371655.02	2212866.96	Геодезический метод	0.1	-
14	371657.16	2212862.16	Геодезический метод	0.1	-
15	371691.24	2212862.30	Геодезический метод	0.1	-
1	371740.92	2212863.69	Геодезический метод	0.1	-
16	371740.93	2212983.87	Геодезический метод	0.1	-
17	371739.98	2213008.68	Геодезический метод	0.1	-
18	371738.45	2213043.65	Геодезический метод	0.1	-
19	371694.40	2213042.29	Геодезический метод	0.1	-
20	371694.07	2213006.27	Геодезический метод	0.1	-
21	371683.72	2213005.55	Геодезический метод	0.1	-

2. Сведения о характерных точках границ объекта

Обозначение характерных точек границ	Координаты, м		Метод определения координат характерной точки	Средняя квадратическая погрешность положения характерной точки (Mt), м	Описание обозначения точки на местности (при наличии)
	X	Y			
1	2	3	4	5	6
22	371683.31	2212996.45	Геодезический метод	0.1	-
23	371651.86	2212997.00	Геодезический метод	0.1	-
24	371652.09	2212954.19	Геодезический метод	0.1	-
25	371688.77	2212954.56	Геодезический метод	0.1	-
26	371689.09	2212984.23	Геодезический метод	0.1	-
27	371689.28	2212984.23	Геодезический метод	0.1	-
28	371689.28	2212984.78	Геодезический метод	0.1	-
16	371740.93	2212983.87	Геодезический метод	0.1	-
29	371739.30	2213057.99	Геодезический метод	0.1	-
30	371738.47	2213116.36	Геодезический метод	0.1	-
31	371737.86	2213157.05	Геодезический метод	0.1	-
32	371737.25	2213197.78	Геодезический метод	0.1	-
33	371696.73	2213197.73	Геодезический метод	0.1	-
34	371697.35	2213156.99	Геодезический метод	0.1	-
35	371697.71	2213116.48	Геодезический метод	0.1	-
36	371672.28	2213116.52	Геодезический метод	0.1	-
37	371673.13	2213057.04	Геодезический метод	0.1	-
38	371705.90	2213057.51	Геодезический метод	0.1	-
29	371739.30	2213057.99	Геодезический метод	0.1	-
39	371874.96	2212902.49	Геодезический метод	0.1	-
40	371874.03	2212925.24	Геодезический метод	0.1	-
41	371834.75	2212924.82	Геодезический метод	0.1	-
42	371835.38	2212901.83	Геодезический метод	0.1	-
39	371874.96	2212902.49	Геодезический метод	0.1	-
43	371874.62	2212940.80	Геодезический метод	0.1	-

2. Сведения о характерных точках границ объекта

Обозначение характерных точек границ	Координаты, м		Метод определения координат характерной точки	Средняя квадратическая погрешность положения характерной точки (Mt), м	Описание обозначения точки на местности (при наличии)
	X	Y			
1	2	3	4	5	6
44	371874.65	2212973.74	Геодезический метод	0.1	-
45	371873.33	2212973.74	Геодезический метод	0.1	-
46	371871.14	2213006.20	Геодезический метод	0.1	-
47	371870.22	2213046.50	Геодезический метод	0.1	-
48	371825.90	2213046.40	Геодезический метод	0.1	-
49	371790.45	2213045.18	Геодезический метод	0.1	-
50	371792.98	2213009.43	Геодезический метод	0.1	-
51	371755.31	2213008.71	Геодезический метод	0.1	-
52	371755.80	2212986.98	Геодезический метод	0.1	-
53	371755.81	2212956.98	Геодезический метод	0.1	-
54	371795.80	2212957.35	Геодезический метод	0.1	-
55	371795.80	2212987.34	Геодезический метод	0.1	-
56	371807.05	2212987.50	Геодезический метод	0.1	-
57	371807.50	2213003.72	Геодезический метод	0.1	-
58	371826.09	2213006.11	Геодезический метод	0.1	-
59	371825.03	2212987.84	Геодезический метод	0.1	-
60	371824.47	2212973.41	Геодезический метод	0.1	-
61	371820.94	2212973.39	Геодезический метод	0.1	-
62	371822.38	2212953.12	Геодезический метод	0.1	-
63	371823.54	2212938.85	Геодезический метод	0.1	-
64	371830.24	2212939.10	Геодезический метод	0.1	-
65	371839.08	2212939.44	Геодезический метод	0.1	-
43	371874.62	2212940.80	Геодезический метод	0.1	-
66	371799.35	2213060.73	Геодезический метод	0.1	-
67	371799.59	2213101.66	Геодезический метод	0.1	-

2. Сведения о характерных точках границ объекта

Обозначение характерных точек границ	Координаты, м		Метод определения координат характерной точки	Средняя квадратическая погрешность положения характерной точки (Mt), м	Описание обозначения точки на местности (при наличии)
	X	Y			
1	2	3	4	5	6
68	371753.58	2213100.68	Геодезический метод	0.1	-
69	371753.27	2213059.68	Геодезический метод	0.1	-
66	371799.35	2213060.73	Геодезический метод	0.1	-
70	371868.16	2213122.21	Геодезический метод	0.1	-
71	371867.43	2213153.01	Геодезический метод	0.1	-
72	371828.09	2213151.34	Геодезический метод	0.1	-
73	371820.93	2213151.04	Геодезический метод	0.1	-
74	371825.32	2213121.00	Геодезический метод	0.1	-
75	371828.81	2213121.11	Геодезический метод	0.1	-
76	371862.01	2213122.14	Геодезический метод	0.1	-
70	371868.16	2213122.21	Геодезический метод	0.1	-
77	371866.12	2213183.11	Геодезический метод	0.1	-
78	371864.67	2213213.93	Геодезический метод	0.1	-
79	371863.49	2213239.21	Геодезический метод	0.1	-
80	371862.04	2213271.89	Геодезический метод	0.1	-
81	371789.45	2213248.49	Геодезический метод	0.1	-
82	371790.18	2213235.85	Геодезический метод	0.1	-
83	371816.86	2213237.56	Геодезический метод	0.1	-
84	371818.08	2213211.47	Геодезический метод	0.1	-
85	371819.51	2213180.88	Геодезический метод	0.1	-
86	371827.16	2213181.26	Геодезический метод	0.1	-
77	371866.12	2213183.11	Геодезический метод	0.1	-
87	372030.48	2213064.14	Геодезический метод	0.1	-
88	372026.34	2213101.03	Геодезический метод	0.1	-
89	372019.15	2213102.40	Геодезический метод	0.1	-

2. Сведения о характерных точках границ объекта

Обозначение характерных точек границ	Координаты, м		Метод определения координат характерной точки	Средняя квадратическая погрешность положения характерной точки (Mt), м	Описание обозначения точки на местности (при наличии)
	X	Y			
1	2	3	4	5	6
90	372017.89	2213105.43	Геодезический метод	0.1	-
91	372009.59	2213106.27	Геодезический метод	0.1	-
92	372008.67	2213107.66	Геодезический метод	0.1	-
93	372009.96	2213135.03	Геодезический метод	0.1	-
94	372020.48	2213134.53	Геодезический метод	0.1	-
95	372020.73	2213137.62	Геодезический метод	0.1	-
96	372020.81	2213138.81	Геодезический метод	0.1	-
97	372021.92	2213145.42	Геодезический метод	0.1	-
98	372022.69	2213152.80	Геодезический метод	0.1	-
99	372028.84	2213152.73	Геодезический метод	0.1	-
100	372030.17	2213180.71	Геодезический метод	0.1	-
101	372024.33	2213180.62	Геодезический метод	0.1	-
102	371996.63	2213180.21	Геодезический метод	0.1	-
103	371996.62	2213183.36	Геодезический метод	0.1	-
104	371996.62	2213186.56	Геодезический метод	0.1	-
105	372006.38	2213186.77	Геодезический метод	0.1	-
106	372006.15	2213213.28	Геодезический метод	0.1	-
107	372010.49	2213213.29	Геодезический метод	0.1	-
108	372056.71	2213213.29	Геодезический метод	0.1	-
109	372055.67	2213237.45	Геодезический метод	0.1	-
110	372010.44	2213235.91	Геодезический метод	0.1	-
111	371980.33	2213235.71	Геодезический метод	0.1	-
112	371980.58	2213233.02	Геодезический метод	0.1	-
113	371950.76	2213232.27	Геодезический метод	0.1	-
114	371954.09	2213179.80	Геодезический метод	0.1	-

2. Сведения о характерных точках границ объекта

Обозначение характерных точек границ	Координаты, м		Метод определения координат характерной точки	Средняя квадратическая погрешность положения характерной точки (Mt), м	Описание обозначения точки на местности (при наличии)
	X	Y			
1	2	3	4	5	6
115	371950.19	2213179.72	Геодезический метод	0.1	-
116	371930.31	2213179.94	Геодезический метод	0.1	-
117	371930.10	2213182.96	Геодезический метод	0.1	-
118	371928.39	2213233.14	Геодезический метод	0.1	-
119	371921.49	2213232.53	Геодезический метод	0.1	-
120	371905.05	2213232.07	Геодезический метод	0.1	-
121	371881.76	2213231.93	Геодезический метод	0.1	-
122	371883.56	2213177.79	Геодезический метод	0.1	-
123	371884.11	2213143.15	Геодезический метод	0.1	-
124	371884.40	2213123.90	Геодезический метод	0.1	-
125	371884.78	2213098.21	Геодезический метод	0.1	-
126	371906.89	2213099.25	Геодезический метод	0.1	-
127	371934.33	2213100.54	Геодезический метод	0.1	-
128	371934.00	2213104.85	Геодезический метод	0.1	-
129	371932.62	2213127.91	Геодезический метод	0.1	-
130	371943.66	2213128.15	Геодезический метод	0.1	-
131	371944.74	2213128.16	Геодезический метод	0.1	-
132	371945.49	2213109.59	Геодезический метод	0.1	-
133	371975.76	2213108.82	Геодезический метод	0.1	-
134	371976.16	2213108.03	Геодезический метод	0.1	-
135	371976.38	2213063.71	Геодезический метод	0.1	-
136	372008.91	2213063.96	Геодезический метод	0.1	-
87	372030.48	2213064.14	Геодезический метод	0.1	-
137	372055.05	2213252.27	Геодезический метод	0.1	-
138	372054.46	2213293.12	Геодезический метод	0.1	-

2. Сведения о характерных точках границ объекта

Обозначение характерных точек границ	Координаты, м		Метод определения координат характерной точки	Средняя квадратическая погрешность положения характерной точки (Mt), м	Описание обозначения точки на местности (при наличии)
	X	Y			
1	2	3	4	5	6
139	372006.26	2213287.56	Геодезический метод	0.1	-
140	372010.09	2213251.05	Геодезический метод	0.1	-
137	372055.05	2213252.27	Геодезический метод	0.1	-
141	372066.82	2212956.41	Геодезический метод	0.1	-
142	372065.65	2212988.40	Геодезический метод	0.1	-
143	372064.55	2212988.70	Геодезический метод	0.1	-
144	372064.21	2212996.57	Геодезический метод	0.1	-
145	372063.03	2213023.13	Геодезический метод	0.1	-
146	372062.88	2213026.62	Геодезический метод	0.1	-
147	372012.13	2213026.08	Геодезический метод	0.1	-
148	372011.63	2213050.22	Геодезический метод	0.1	-
149	371971.11	2213049.89	Геодезический метод	0.1	-
150	371972.28	2212998.41	Геодезический метод	0.1	-
151	372012.19	2212997.62	Геодезический метод	0.1	-
152	372012.43	2212992.79	Геодезический метод	0.1	-
153	372010.04	2212992.30	Геодезический метод	0.1	-
154	372010.05	2212983.84	Геодезический метод	0.1	-
155	372014.67	2212979.78	Геодезический метод	0.1	-
156	372025.21	2212979.28	Геодезический метод	0.1	-
157	372026.13	2212957.35	Геодезический метод	0.1	-
141	372066.82	2212956.41	Геодезический метод	0.1	-
158	372027.21	2212867.85	Геодезический метод	0.1	-
159	372026.05	2212898.58	Геодезический метод	0.1	-
160	371977.34	2212896.76	Геодезический метод	0.1	-
161	371977.83	2212866.37	Геодезический метод	0.1	-

2. Сведения о характерных точках границ объекта

Обозначение характерных точек границ	Координаты, м		Метод определения координат характерной точки	Средняя квадратическая погрешность положения характерной точки (Mt), м	Описание обозначения точки на местности (при наличии)
	X	Y			
1	2	3	4	5	6
158	372027.21	2212867.85	Геодезический метод	0.1	-
162	371965.46	2212950.31	Геодезический метод	0.1	-
163	371964.59	2212998.06	Геодезический метод	0.1	-
164	371944.40	2212997.83	Геодезический метод	0.1	-
165	371889.65	2212996.61	Геодезический метод	0.1	-
166	371890.53	2212948.49	Геодезический метод	0.1	-
162	371965.46	2212950.31	Геодезический метод	0.1	-
167	372247.78	2213069.91	Геодезический метод	0.1	-
168	372247.33	2213090.55	Геодезический метод	0.1	-
169	372246.40	2213111.91	Геодезический метод	0.1	-
170	372246.16	2213116.47	Геодезический метод	0.1	-
171	372244.81	2213140.85	Геодезический метод	0.1	-
172	372244.20	2213155.94	Геодезический метод	0.1	-
173	372244.06	2213160.62	Геодезический метод	0.1	-
174	372243.71	2213194.59	Геодезический метод	0.1	-
175	372242.07	2213239.86	Геодезический метод	0.1	-
176	372224.63	2213239.94	Геодезический метод	0.1	-
177	372185.09	2213240.11	Геодезический метод	0.1	-
178	372167.74	2213239.55	Геодезический метод	0.1	-
179	372163.76	2213239.42	Геодезический метод	0.1	-
180	372146.51	2213239.58	Геодезический метод	0.1	-
181	372121.62	2213239.07	Геодезический метод	0.1	-
182	372106.48	2213238.38	Геодезический метод	0.1	-
183	372107.72	2213218.21	Геодезический метод	0.1	-
184	372109.45	2213190.11	Геодезический метод	0.1	-

2. Сведения о характерных точках границ объекта

Обозначение характерных точек границ	Координаты, м		Метод определения координат характерной точки	Средняя квадратическая погрешность положения характерной точки (Mt), м	Описание обозначения точки на местности (при наличии)
	X	Y			
1	2	3	4	5	6
185	372109.61	2213189.27	Геодезический метод	0.1	-
186	372072.52	2213188.62	Геодезический метод	0.1	-
187	372072.68	2213184.62	Геодезический метод	0.1	-
188	372074.04	2213151.56	Геодезический метод	0.1	-
189	372075.02	2213125.32	Геодезический метод	0.1	-
190	372076.07	2213097.36	Геодезический метод	0.1	-
191	372127.00	2213099.74	Геодезический метод	0.1	-
192	372126.44	2213109.82	Геодезический метод	0.1	-
193	372137.91	2213110.49	Геодезический метод	0.1	-
194	372156.47	2213112.43	Геодезический метод	0.1	-
195	372161.32	2213112.67	Геодезический метод	0.1	-
196	372162.02	2213095.88	Геодезический метод	0.1	-
197	372163.91	2213073.72	Геодезический метод	0.1	-
198	372164.27	2213068.22	Геодезический метод	0.1	-
199	372211.72	2213069.44	Геодезический метод	0.1	-
200	372222.48	2213069.59	Геодезический метод	0.1	-
201	372223.72	2213069.61	Геодезический метод	0.1	-
167	372247.78	2213069.91	Геодезический метод	0.1	-
202	372152.19	2213254.56	Геодезический метод	0.1	-
203	372151.09	2213310.06	Геодезический метод	0.1	-
204	372142.50	2213310.49	Геодезический метод	0.1	-
205	372139.72	2213310.62	Геодезический метод	0.1	-
206	372139.34	2213303.86	Геодезический метод	0.1	-
207	372135.91	2213303.78	Геодезический метод	0.1	-
208	372130.01	2213303.64	Геодезический метод	0.1	-

2. Сведения о характерных точках границ объекта

Обозначение характерных точек границ	Координаты, м		Метод определения координат характерной точки	Средняя квадратическая погрешность положения характерной точки (Mt), м	Описание обозначения точки на местности (при наличии)
	X	Y			
1	2	3	4	5	6
209	372129.17	2213304.58	Геодезический метод	0.1	-
210	372126.35	2213321.60	Геодезический метод	0.1	-
211	372120.73	2213355.44	Геодезический метод	0.1	-
212	372067.94	2213338.55	Геодезический метод	0.1	-
213	372068.73	2213319.06	Геодезический метод	0.1	-
214	372069.80	2213293.12	Геодезический метод	0.1	-
215	372097.89	2213293.89	Геодезический метод	0.1	-
216	372097.87	2213292.63	Геодезический метод	0.1	-
217	372101.40	2213292.79	Геодезический метод	0.1	-
218	372101.64	2213253.00	Геодезический метод	0.1	-
219	372120.08	2213253.62	Геодезический метод	0.1	-
220	372136.98	2213254.10	Геодезический метод	0.1	-
221	372144.08	2213254.31	Геодезический метод	0.1	-
202	372152.19	2213254.56	Геодезический метод	0.1	-
222	372241.53	2213257.23	Геодезический метод	0.1	-
223	372240.28	2213296.40	Геодезический метод	0.1	-
224	372239.15	2213343.18	Геодезический метод	0.1	-
225	372236.72	2213393.45	Геодезический метод	0.1	-
226	372210.64	2213386.74	Геодезический метод	0.1	-
227	372202.20	2213384.57	Геодезический метод	0.1	-
228	372208.17	2213340.03	Геодезический метод	0.1	-
229	372208.82	2213335.12	Геодезический метод	0.1	-
230	372209.50	2213332.82	Геодезический метод	0.1	-
231	372190.21	2213332.49	Геодезический метод	0.1	-
232	372191.27	2213294.01	Геодезический метод	0.1	-

2. Сведения о характерных точках границ объекта

Обозначение характерных точек границ	Координаты, м		Метод определения координат характерной точки	Средняя квадратическая погрешность положения характерной точки (Mt), м	Описание обозначения точки на местности (при наличии)
	X	Y			
1	2	3	4	5	6
233	372177.33	2213293.52	Геодезический метод	0.1	-
234	372179.19	2213255.18	Геодезический метод	0.1	-
222	372241.53	2213257.23	Геодезический метод	0.1	-
235	371757.94	2212682.51	Геодезический метод	0.1	-
236	371777.66	2212705.78	Геодезический метод	0.1	-
237	371750.04	2212732.09	Геодезический метод	0.1	-
238	371728.64	2212709.49	Геодезический метод	0.1	-
235	371757.94	2212682.51	Геодезический метод	0.1	-
239	371843.58	2212597.77	Геодезический метод	0.1	-
240	371847.37	2212602.01	Геодезический метод	0.1	-
241	371842.29	2212606.53	Геодезический метод	0.1	-
242	371836.34	2212610.14	Геодезический метод	0.1	-
243	371819.01	2212626.48	Геодезический метод	0.1	-
244	371837.45	2212646.63	Геодезический метод	0.1	-
245	371808.41	2212673.86	Геодезический метод	0.1	-
246	371785.90	2212649.87	Геодезический метод	0.1	-
247	371756.95	2212678.06	Геодезический метод	0.1	-
248	371736.12	2212696.98	Геодезический метод	0.1	-
249	371714.61	2212674.72	Геодезический метод	0.1	-
250	371735.48	2212655.36	Геодезический метод	0.1	-
251	371766.69	2212626.45	Геодезический метод	0.1	-
252	371792.77	2212600.59	Геодезический метод	0.1	-
253	371815.83	2212578.94	Геодезический метод	0.1	-
254	371821.15	2212572.56	Геодезический метод	0.1	-
239	371843.58	2212597.77	Геодезический метод	0.1	-

2. Сведения о характерных точках границ объекта

Обозначение характерных точек границ	Координаты, м		Метод определения координат характерной точки	Средняя квадратическая погрешность положения характерной точки (Mt), м	Описание обозначения точки на местности (при наличии)
	X	Y			
1	2	3	4	5	6
255	371886.62	2212543.11	Геодезический метод	0.1	-
256	371884.97	2212545.25	Геодезический метод	0.1	-
257	371862.49	2212578.83	Геодезический метод	0.1	-
258	371833.24	2212552.06	Геодезический метод	0.1	-
259	371831.49	2212550.47	Геодезический метод	0.1	-
260	371859.74	2212521.16	Геодезический метод	0.1	-
261	371861.56	2212522.65	Геодезический метод	0.1	-
255	371886.62	2212543.11	Геодезический метод	0.1	-
262	371933.30	2212514.35	Геодезический метод	0.1	-
263	371933.78	2212514.85	Геодезический метод	0.1	-
264	371956.20	2212538.02	Геодезический метод	0.1	-
265	371955.66	2212538.57	Геодезический метод	0.1	-
266	371953.24	2212540.80	Геодезический метод	0.1	-
267	371924.67	2212567.69	Геодезический метод	0.1	-
268	371894.99	2212595.44	Геодезический метод	0.1	-
269	371873.25	2212570.85	Геодезический метод	0.1	-
270	371903.48	2212544.03	Геодезический метод	0.1	-
271	371905.98	2212542.01	Геодезический метод	0.1	-
272	371880.14	2212517.30	Геодезический метод	0.1	-
273	371908.48	2212489.02	Геодезический метод	0.1	-
262	371933.30	2212514.35	Геодезический метод	0.1	-
274	371978.48	2212460.99	Геодезический метод	0.1	-
275	372013.91	2212484.94	Геодезический метод	0.1	-
276	371980.61	2212514.75	Геодезический метод	0.1	-
277	371956.93	2212490.14	Геодезический метод	0.1	-

2. Сведения о характерных точках границ объекта

Обозначение характерных точек границ	Координаты, м		Метод определения координат характерной точки	Средняя квадратическая погрешность положения характерной точки (Mt), м	Описание обозначения точки на местности (при наличии)
	X	Y			
1	2	3	4	5	6
278	371935.36	2212462.77	Геодезический метод	0.1	-
279	371932.88	2212457.19	Геодезический метод	0.1	-
280	371943.56	2212442.59	Геодезический метод	0.1	-
281	371950.86	2212450.10	Геодезический метод	0.1	-
282	371953.16	2212449.37	Геодезический метод	0.1	-
283	371960.08	2212455.24	Геодезический метод	0.1	-
284	371962.44	2212455.54	Геодезический метод	0.1	-
285	371966.30	2212459.57	Геодезический метод	0.1	-
286	371965.61	2212460.54	Геодезический метод	0.1	-
287	371965.95	2212463.48	Геодезический метод	0.1	-
288	371972.80	2212467.49	Геодезический метод	0.1	-
274	371978.48	2212460.99	Геодезический метод	0.1	-
289	372033.49	2212560.80	Геодезический метод	0.1	-
290	372045.85	2212577.06	Геодезический метод	0.1	-
291	372064.83	2212615.21	Геодезический метод	0.1	-
292	372056.79	2212619.58	Геодезический метод	0.1	-
293	372043.48	2212629.33	Геодезический метод	0.1	-
294	372008.54	2212593.41	Геодезический метод	0.1	-
295	371965.83	2212549.51	Геодезический метод	0.1	-
296	371983.15	2212532.78	Геодезический метод	0.1	-
297	372019.86	2212548.82	Геодезический метод	0.1	-
298	372029.45	2212557.25	Геодезический метод	0.1	-
289	372033.49	2212560.80	Геодезический метод	0.1	-
299	371959.65	2212556.41	Геодезический метод	0.1	-
300	372007.00	2212604.64	Геодезический метод	0.1	-

2. Сведения о характерных точках границ объекта

Обозначение характерных точек границ	Координаты, м		Метод определения координат характерной точки	Средняя квадратическая погрешность положения характерной точки (Mt), м	Описание обозначения точки на местности (при наличии)
	X	Y			
1	2	3	4	5	6
301	372005.04	2212606.80	Геодезический метод	0.1	-
302	372000.29	2212611.45	Геодезический метод	0.1	-
303	371994.82	2212616.45	Геодезический метод	0.1	-
304	371990.20	2212620.81	Геодезический метод	0.1	-
305	371990.79	2212621.46	Геодезический метод	0.1	-
306	371975.80	2212635.86	Геодезический метод	0.1	-
307	371927.41	2212586.61	Геодезический метод	0.1	-
308	371926.92	2212585.68	Геодезический метод	0.1	-
309	371942.75	2212570.59	Геодезический метод	0.1	-
310	371943.48	2212571.28	Геодезический метод	0.1	-
299	371959.65	2212556.41	Геодезический метод	0.1	-
311	372079.82	2212645.26	Геодезический метод	0.1	-
312	372083.90	2212651.34	Геодезический метод	0.1	-
313	372087.18	2212664.10	Геодезический метод	0.1	-
314	372071.94	2212674.47	Геодезический метод	0.1	-
315	372065.77	2212668.62	Геодезический метод	0.1	-
316	372062.99	2212666.01	Геодезический метод	0.1	-
317	372041.94	2212640.50	Геодезический метод	0.1	-
318	372061.78	2212625.51	Геодезический метод	0.1	-
311	372079.82	2212645.26	Геодезический метод	0.1	-
319	372073.66	2212698.02	Геодезический метод	0.1	-
320	372073.72	2212750.41	Геодезический метод	0.1	-
321	372055.66	2212753.23	Геодезический метод	0.1	-
322	372052.15	2212745.82	Геодезический метод	0.1	-
323	372048.88	2212746.62	Геодезический метод	0.1	-

2. Сведения о характерных точках границ объекта

Обозначение характерных точек границ	Координаты, м		Метод определения координат характерной точки	Средняя квадратическая погрешность положения характерной точки (Mt), м	Описание обозначения точки на местности (при наличии)
	X	Y			
1	2	3	4	5	6
324	372030.27	2212719.03	Геодезический метод	0.1	-
319	372073.66	2212698.02	Геодезический метод	0.1	-
325	371999.24	2212740.16	Геодезический метод	0.1	-
326	372003.65	2212752.24	Геодезический метод	0.1	-
327	372006.80	2212760.01	Геодезический метод	0.1	-
328	372011.19	2212773.20	Геодезический метод	0.1	-
329	372002.49	2212777.29	Геодезический метод	0.1	-
330	371995.87	2212780.63	Геодезический метод	0.1	-
331	371990.41	2212783.18	Геодезический метод	0.1	-
332	371983.28	2212786.49	Геодезический метод	0.1	-
333	371959.22	2212797.16	Геодезический метод	0.1	-
334	371954.69	2212785.83	Геодезический метод	0.1	-
335	371952.38	2212780.49	Геодезический метод	0.1	-
336	371948.62	2212772.88	Геодезический метод	0.1	-
337	371972.83	2212757.23	Геодезический метод	0.1	-
325	371999.24	2212740.16	Геодезический метод	0.1	-
338	371941.30	2212661.90	Геодезический метод	0.1	-
339	371995.76	2212720.04	Геодезический метод	0.1	-
340	371979.74	2212730.58	Геодезический метод	0.1	-
341	371968.18	2212738.17	Геодезический метод	0.1	-
342	371961.40	2212742.63	Геодезический метод	0.1	-
343	371945.46	2212727.14	Геодезический метод	0.1	-
344	371932.11	2212711.32	Геодезический метод	0.1	-
345	371929.90	2212707.72	Геодезический метод	0.1	-
346	371922.60	2212701.50	Геодезический метод	0.1	-

2. Сведения о характерных точках границ объекта

Обозначение характерных точек границ	Координаты, м		Метод определения координат характерной точки	Средняя квадратическая погрешность положения характерной точки (Mt), м	Описание обозначения точки на местности (при наличии)
	X	Y			
1	2	3	4	5	6
347	371915.07	2212691.97	Геодезический метод	0.1	-
348	371914.68	2212692.28	Геодезический метод	0.1	-
349	371910.51	2212687.56	Геодезический метод	0.1	-
350	371918.72	2212680.98	Геодезический метод	0.1	-
351	371928.01	2212673.54	Геодезический метод	0.1	-
338	371941.30	2212661.90	Геодезический метод	0.1	-
352	371870.52	2212644.37	Геодезический метод	0.1	-
353	371911.44	2212691.97	Геодезический метод	0.1	-
354	371881.80	2212716.12	Геодезический метод	0.1	-
355	371880.84	2212716.93	Геодезический метод	0.1	-
356	371878.98	2212718.50	Геодезический метод	0.1	-
357	371914.40	2212758.22	Геодезический метод	0.1	-
358	371878.79	2212778.89	Геодезический метод	0.1	-
359	371885.71	2212785.95	Геодезический метод	0.1	-
360	371888.64	2212788.92	Геодезический метод	0.1	-
361	371884.95	2212789.82	Геодезический метод	0.1	-
362	371881.46	2212791.90	Геодезический метод	0.1	-
363	371878.87	2212793.57	Геодезический метод	0.1	-
364	371865.50	2212798.76	Геодезический метод	0.1	-
365	371860.68	2212800.63	Геодезический метод	0.1	-
366	371851.05	2212803.30	Геодезический метод	0.1	-
367	371849.42	2212802.58	Геодезический метод	0.1	-
368	371844.01	2212800.78	Геодезический метод	0.1	-
369	371824.85	2212784.11	Геодезический метод	0.1	-
370	371820.88	2212778.17	Геодезический метод	0.1	-

2. Сведения о характерных точках границ объекта

Обозначение характерных точек границ	Координаты, м		Метод определения координат характерной точки	Средняя квадратическая погрешность положения характерной точки (Mt), м	Описание обозначения точки на местности (при наличии)
	X	Y			
1	2	3	4	5	6
371	371807.49	2212765.48	Геодезический метод	0.1	-
372	371806.96	2212764.46	Геодезический метод	0.1	-
373	371799.24	2212772.50	Геодезический метод	0.1	-
374	371796.14	2212771.24	Геодезический метод	0.1	-
375	371793.19	2212819.34	Геодезический метод	0.1	-
376	371799.77	2212818.61	Геодезический метод	0.1	-
377	371810.05	2212812.32	Геодезический метод	0.1	-
378	371819.66	2212806.31	Геодезический метод	0.1	-
379	371823.57	2212803.91	Геодезический метод	0.1	-
380	371829.39	2212803.20	Геодезический метод	0.1	-
381	371834.63	2212804.17	Геодезический метод	0.1	-
382	371838.80	2212805.85	Геодезический метод	0.1	-
383	371847.43	2212810.19	Геодезический метод	0.1	-
384	371845.55	2212847.36	Геодезический метод	0.1	-
385	371840.55	2212847.19	Геодезический метод	0.1	-
386	371808.57	2212846.12	Геодезический метод	0.1	-
387	371792.04	2212845.56	Геодезический метод	0.1	-
388	371770.02	2212845.13	Геодезический метод	0.1	-
389	371751.43	2212844.66	Геодезический метод	0.1	-
390	371752.98	2212768.85	Геодезический метод	0.1	-
391	371772.70	2212770.49	Геодезический метод	0.1	-
392	371795.94	2212754.00	Геодезический метод	0.1	-
393	371773.52	2212730.66	Геодезический метод	0.1	-
394	371788.57	2212715.74	Геодезический метод	0.1	-
395	371788.84	2212715.06	Геодезический метод	0.1	-

2. Сведения о характерных точках границ объекта

Обозначение характерных точек границ	Координаты, м		Метод определения координат характерной точки	Средняя квадратическая погрешность положения характерной точки (Mt), м	Описание обозначения точки на местности (при наличии)
	X	Y			
1	2	3	4	5	6
396	371803.91	2212700.64	Геодезический метод	0.1	-
397	371810.13	2212694.93	Геодезический метод	0.1	-
398	371836.30	2212670.91	Геодезический метод	0.1	-
399	371838.20	2212672.98	Геодезический метод	0.1	-
352	371870.52	2212644.37	Геодезический метод	0.1	-
400	371945.42	2212774.00	Геодезический метод	0.1	-
401	371961.95	2212814.58	Геодезический метод	0.1	-
402	371954.51	2212817.34	Геодезический метод	0.1	-
403	371934.15	2212820.74	Геодезический метод	0.1	-
404	371928.40	2212821.68	Геодезический метод	0.1	-
405	371926.27	2212822.03	Геодезический метод	0.1	-
406	371892.02	2212821.78	Геодезический метод	0.1	-
407	371892.96	2212794.91	Геодезический метод	0.1	-
408	371917.33	2212784.91	Геодезический метод	0.1	-
409	371927.57	2212781.06	Геодезический метод	0.1	-
410	371944.60	2212772.25	Геодезический метод	0.1	-
400	371945.42	2212774.00	Геодезический метод	0.1	-
411	372071.12	2212801.71	Геодезический метод	0.1	-
412	372071.51	2212827.14	Геодезический метод	0.1	-
413	372032.42	2212826.43	Геодезический метод	0.1	-
414	372032.23	2212839.16	Геодезический метод	0.1	-
415	372032.19	2212846.51	Геодезический метод	0.1	-
416	372034.92	2212846.56	Геодезический метод	0.1	-
417	372034.81	2212852.89	Геодезический метод	0.1	-
418	372030.34	2212852.79	Геодезический метод	0.1	-

2. Сведения о характерных точках границ объекта

Обозначение характерных точек границ	Координаты, м		Метод определения координат характерной точки	Средняя квадратическая погрешность положения характерной точки (Mt), м	Описание обозначения точки на местности (при наличии)
	X	Y			
1	2	3	4	5	6
419	372026.60	2212852.32	Геодезический метод	0.1	-
420	372010.72	2212852.02	Геодезический метод	0.1	-
421	372010.45	2212850.26	Геодезический метод	0.1	-
422	371990.35	2212850.59	Геодезический метод	0.1	-
423	371989.23	2212808.30	Геодезический метод	0.1	-
424	372011.09	2212801.01	Геодезический метод	0.1	-
425	372019.64	2212797.02	Геодезический метод	0.1	-
426	372033.43	2212791.87	Геодезический метод	0.1	-
427	372033.48	2212802.46	Геодезический метод	0.1	-
411	372071.12	2212801.71	Геодезический метод	0.1	-
428	372193.65	2212671.27	Геодезический метод	0.1	-
429	372204.33	2212743.10	Геодезический метод	0.1	-
430	372204.25	2212744.60	Геодезический метод	0.1	-
431	372205.62	2212746.36	Геодезический метод	0.1	-
432	372208.29	2212760.95	Геодезический метод	0.1	-
433	372211.89	2212782.92	Геодезический метод	0.1	-
434	372213.30	2212791.59	Геодезический метод	0.1	-
435	372220.51	2212791.84	Геодезический метод	0.1	-
436	372221.95	2212804.38	Геодезический метод	0.1	-
437	372224.24	2212822.72	Геодезический метод	0.1	-
438	372229.60	2212856.34	Геодезический метод	0.1	-
439	372205.62	2212856.27	Геодезический метод	0.1	-
440	372203.72	2212820.07	Геодезический метод	0.1	-
441	372202.71	2212804.74	Геодезический метод	0.1	-
442	372195.70	2212804.24	Геодезический метод	0.1	-

2. Сведения о характерных точках границ объекта

Обозначение характерных точек границ	Координаты, м		Метод определения координат характерной точки	Средняя квадратическая погрешность положения характерной точки (Mt), м	Описание обозначения точки на местности (при наличии)
	X	Y			
1	2	3	4	5	6
443	372182.33	2212790.78	Геодезический метод	0.1	-
444	372181.86	2212783.60	Геодезический метод	0.1	-
445	372178.50	2212732.29	Геодезический метод	0.1	-
446	372174.63	2212731.20	Геодезический метод	0.1	-
447	372173.48	2212733.71	Геодезический метод	0.1	-
448	372175.68	2212767.55	Геодезический метод	0.1	-
449	372176.28	2212793.92	Геодезический метод	0.1	-
450	372184.27	2212801.47	Геодезический метод	0.1	-
451	372193.61	2212855.64	Геодезический метод	0.1	-
452	372152.57	2212854.63	Геодезический метод	0.1	-
453	372152.44	2212842.63	Геодезический метод	0.1	-
454	372152.25	2212826.34	Геодезический метод	0.1	-
455	372151.52	2212819.20	Геодезический метод	0.1	-
456	372120.82	2212818.33	Геодезический метод	0.1	-
457	372089.86	2212818.06	Геодезический метод	0.1	-
458	372091.29	2212782.77	Геодезический метод	0.1	-
459	372137.88	2212784.81	Геодезический метод	0.1	-
460	372139.04	2212784.87	Геодезический метод	0.1	-
461	372148.94	2212785.83	Геодезический метод	0.1	-
462	372149.82	2212785.78	Геодезический метод	0.1	-
463	372152.32	2212785.91	Геодезический метод	0.1	-
464	372152.45	2212764.82	Геодезический метод	0.1	-
465	372151.70	2212764.81	Геодезический метод	0.1	-
466	372091.43	2212764.16	Геодезический метод	0.1	-
467	372091.85	2212744.04	Геодезический метод	0.1	-

2. Сведения о характерных точках границ объекта

Обозначение характерных точек границ	Координаты, м		Метод определения координат характерной точки	Средняя квадратическая погрешность положения характерной точки (Mt), м	Описание обозначения точки на местности (при наличии)
	X	Y			
1	2	3	4	5	6
468	372092.50	2212693.94	Геодезический метод	0.1	-
469	372127.14	2212674.43	Геодезический метод	0.1	-
470	372139.98	2212668.38	Геодезический метод	0.1	-
471	372142.92	2212669.77	Геодезический метод	0.1	-
472	372144.97	2212666.74	Геодезический метод	0.1	-
473	372146.52	2212667.13	Геодезический метод	0.1	-
474	372158.06	2212669.79	Геодезический метод	0.1	-
475	372162.46	2212670.82	Геодезический метод	0.1	-
476	372165.98	2212671.63	Геодезический метод	0.1	-
477	372166.98	2212671.87	Геодезический метод	0.1	-
478	372171.64	2212672.50	Геодезический метод	0.1	-
428	372193.65	2212671.27	Геодезический метод	0.1	-
479	372277.14	2212724.13	Геодезический метод	0.1	-
480	372278.66	2212727.85	Геодезический метод	0.1	-
481	372278.81	2212733.45	Геодезический метод	0.1	-
482	372294.76	2212748.25	Геодезический метод	0.1	-
483	372299.03	2212752.21	Геодезический метод	0.1	-
484	372301.02	2212766.31	Геодезический метод	0.1	-
485	372301.11	2212768.84	Геодезический метод	0.1	-
486	372317.69	2212770.69	Геодезический метод	0.1	-
487	372326.64	2212772.71	Геодезический метод	0.1	-
488	372329.13	2212773.40	Геодезический метод	0.1	-
489	372332.00	2212774.90	Геодезический метод	0.1	-
490	372337.85	2212780.42	Геодезический метод	0.1	-
491	372337.19	2212805.70	Геодезический метод	0.1	-

2. Сведения о характерных точках границ объекта

Обозначение характерных точек границ	Координаты, м		Метод определения координат характерной точки	Средняя квадратическая погрешность положения характерной точки (Mt), м	Описание обозначения точки на местности (при наличии)
	X	Y			
1	2	3	4	5	6
492	372336.12	2212826.76	Геодезический метод	0.1	-
493	372335.35	2212855.84	Геодезический метод	0.1	-
494	372335.33	2212856.29	Геодезический метод	0.1	-
495	372315.13	2212855.83	Геодезический метод	0.1	-
496	372311.23	2212855.70	Геодезический метод	0.1	-
497	372290.97	2212855.38	Геодезический метод	0.1	-
498	372290.38	2212837.77	Геодезический метод	0.1	-
499	372290.34	2212820.77	Геодезический метод	0.1	-
500	372289.69	2212794.42	Геодезический метод	0.1	-
501	372290.35	2212783.25	Геодезический метод	0.1	-
502	372290.34	2212781.90	Геодезический метод	0.1	-
503	372261.61	2212782.63	Геодезический метод	0.1	-
504	372261.56	2212778.94	Геодезический метод	0.1	-
505	372252.20	2212778.63	Геодезический метод	0.1	-
506	372252.09	2212767.10	Геодезический метод	0.1	-
507	372238.00	2212765.78	Геодезический метод	0.1	-
508	372238.54	2212783.34	Геодезический метод	0.1	-
509	372238.86	2212792.54	Геодезический метод	0.1	-
510	372249.80	2212793.45	Геодезический метод	0.1	-
511	372250.66	2212794.57	Геодезический метод	0.1	-
512	372255.49	2212800.90	Геодезический метод	0.1	-
513	372254.89	2212855.24	Геодезический метод	0.1	-
514	372234.19	2212855.57	Геодезический метод	0.1	-
515	372224.52	2212794.05	Геодезический метод	0.1	-
516	372222.83	2212783.33	Геодезический метод	0.1	-

2. Сведения о характерных точках границ объекта

Обозначение характерных точек границ	Координаты, м		Метод определения координат характерной точки	Средняя квадратическая погрешность положения характерной точки (Mt), м	Описание обозначения точки на местности (при наличии)
	X	Y			
1	2	3	4	5	6
517	372212.50	2212737.20	Геодезический метод	0.1	-
518	372212.41	2212728.66	Геодезический метод	0.1	-
519	372213.04	2212719.13	Геодезический метод	0.1	-
520	372214.50	2212686.61	Геодезический метод	0.1	-
521	372229.44	2212694.62	Геодезический метод	0.1	-
522	372258.10	2212702.85	Геодезический метод	0.1	-
523	372258.72	2212706.23	Геодезический метод	0.1	-
524	372264.32	2212709.66	Геодезический метод	0.1	-
525	372272.13	2212717.72	Геодезический метод	0.1	-
479	372277.14	2212724.13	Геодезический метод	0.1	-
526	372370.18	2212737.51	Геодезический метод	0.1	-
527	372372.34	2212756.20	Геодезический метод	0.1	-
528	372372.71	2212762.82	Геодезический метод	0.1	-
529	372373.22	2212772.03	Геодезический метод	0.1	-
530	372373.74	2212776.93	Геодезический метод	0.1	-
531	372374.27	2212781.02	Геодезический метод	0.1	-
532	372342.31	2212779.53	Геодезический метод	0.1	-
533	372339.13	2212779.38	Геодезический метод	0.1	-
534	372336.57	2212773.35	Геодезический метод	0.1	-
535	372335.93	2212760.67	Геодезический метод	0.1	-
536	372335.35	2212749.11	Геодезический метод	0.1	-
537	372340.15	2212747.52	Геодезический метод	0.1	-
526	372370.18	2212737.51	Геодезический метод	0.1	-
538	372441.15	2212812.92	Геодезический метод	0.1	-
539	372440.57	2212859.11	Геодезический метод	0.1	-

2. Сведения о характерных точках границ объекта

Обозначение характерных точек границ	Координаты, м		Метод определения координат характерной точки	Средняя квадратическая погрешность положения характерной точки (Mt), м	Описание обозначения точки на местности (при наличии)
	X	Y			
1	2	3	4	5	6
540	372417.84	2212858.50	Геодезический метод	0.1	-
541	372394.88	2212857.88	Геодезический метод	0.1	-
542	372375.27	2212857.36	Геодезический метод	0.1	-
543	372375.42	2212840.18	Геодезический метод	0.1	-
544	372387.54	2212840.51	Геодезический метод	0.1	-
545	372388.20	2212829.66	Геодезический метод	0.1	-
546	372389.20	2212822.34	Геодезический метод	0.1	-
547	372391.15	2212813.29	Геодезический метод	0.1	-
548	372402.83	2212813.27	Геодезический метод	0.1	-
549	372409.12	2212813.22	Геодезический метод	0.1	-
550	372417.82	2212813.13	Геодезический метод	0.1	-
551	372423.32	2212813.34	Геодезический метод	0.1	-
538	372441.15	2212812.92	Геодезический метод	0.1	-
552	372435.81	2212875.25	Геодезический метод	0.1	-
553	372436.59	2212900.56	Геодезический метод	0.1	-
554	372400.13	2212897.92	Геодезический метод	0.1	-
555	372380.17	2212895.93	Геодезический метод	0.1	-
556	372377.89	2212923.05	Геодезический метод	0.1	-
557	372380.49	2212922.94	Геодезический метод	0.1	-
558	372379.72	2212970.45	Геодезический метод	0.1	-
559	372350.34	2212970.21	Геодезический метод	0.1	-
560	372321.61	2212970.02	Геодезический метод	0.1	-
561	372322.96	2212928.44	Геодезический метод	0.1	-
562	372323.70	2212928.44	Геодезический метод	0.1	-
563	372323.95	2212900.89	Геодезический метод	0.1	-

2. Сведения о характерных точках границ объекта

Обозначение характерных точек границ	Координаты, м		Метод определения координат характерной точки	Средняя квадратическая погрешность положения характерной точки (Mt), м	Описание обозначения точки на местности (при наличии)
	X	Y			
1	2	3	4	5	6
564	372324.49	2212874.36	Геодезический метод	0.1	-
565	372338.49	2212874.42	Геодезический метод	0.1	-
566	372350.80	2212874.48	Геодезический метод	0.1	-
567	372381.68	2212873.99	Геодезический метод	0.1	-
552	372435.81	2212875.25	Геодезический метод	0.1	-
568	372436.75	2212925.04	Геодезический метод	0.1	-
569	372435.98	2212970.93	Геодезический метод	0.1	-
570	372425.76	2212971.12	Геодезический метод	0.1	-
571	372400.71	2212971.12	Геодезический метод	0.1	-
572	372401.86	2212923.72	Геодезический метод	0.1	-
568	372436.75	2212925.04	Геодезический метод	0.1	-
573	372435.27	2212981.16	Геодезический метод	0.1	-
574	372434.73	2213027.77	Геодезический метод	0.1	-
575	372433.80	2213059.67	Геодезический метод	0.1	-
576	372384.79	2213058.27	Геодезический метод	0.1	-
577	372343.65	2213057.32	Геодезический метод	0.1	-
578	372344.57	2213028.12	Геодезический метод	0.1	-
579	372344.67	2213024.76	Геодезический метод	0.1	-
580	372384.65	2213025.58	Геодезический метод	0.1	-
581	372384.59	2213010.96	Геодезический метод	0.1	-
582	372350.48	2213012.15	Геодезический метод	0.1	-
583	372314.04	2213013.55	Геодезический метод	0.1	-
584	372313.27	2213026.16	Геодезический метод	0.1	-
585	372313.44	2213031.49	Геодезический метод	0.1	-
586	372313.58	2213039.45	Геодезический метод	0.1	-

2. Сведения о характерных точках границ объекта

Обозначение характерных точек границ	Координаты, м		Метод определения координат характерной точки	Средняя квадратическая погрешность положения характерной точки (Mt), м	Описание обозначения точки на местности (при наличии)
	X	Y			
1	2	3	4	5	6
587	372312.98	2213057.46	Геодезический метод	0.1	-
588	372265.39	2213056.33	Геодезический метод	0.1	-
589	372266.36	2213024.56	Геодезический метод	0.1	-
590	372267.33	2212998.64	Геодезический метод	0.1	-
591	372268.64	2212971.74	Геодезический метод	0.1	-
592	372269.74	2212944.96	Геодезический метод	0.1	-
593	372271.00	2212909.93	Геодезический метод	0.1	-
594	372271.12	2212906.73	Геодезический метод	0.1	-
595	372271.76	2212876.44	Геодезический метод	0.1	-
596	372314.76	2212876.93	Геодезический метод	0.1	-
597	372314.00	2212908.05	Геодезический метод	0.1	-
598	372316.78	2212910.40	Геодезический метод	0.1	-
599	372316.05	2212945.70	Геодезический метод	0.1	-
600	372315.34	2212973.61	Геодезический метод	0.1	-
601	372314.73	2212973.59	Геодезический метод	0.1	-
602	372314.64	2212975.79	Геодезический метод	0.1	-
603	372314.98	2212980.40	Геодезический метод	0.1	-
604	372370.95	2212979.04	Геодезический метод	0.1	-
605	372370.77	2212983.68	Геодезический метод	0.1	-
606	372384.71	2212983.50	Геодезический метод	0.1	-
607	372387.89	2212983.58	Геодезический метод	0.1	-
608	372387.99	2212981.12	Геодезический метод	0.1	-
573	372435.27	2212981.16	Геодезический метод	0.1	-
609	372433.09	2213073.77	Геодезический метод	0.1	-
610	372432.00	2213108.75	Геодезический метод	0.1	-

2. Сведения о характерных точках границ объекта

Обозначение характерных точек границ	Координаты, м		Метод определения координат характерной точки	Средняя квадратическая погрешность положения характерной точки (Mt), м	Описание обозначения точки на местности (при наличии)
	X	Y			
1	2	3	4	5	6
611	372430.91	2213143.74	Геодезический метод	0.1	-
612	372388.91	2213142.91	Геодезический метод	0.1	-
613	372346.92	2213142.07	Геодезический метод	0.1	-
614	372347.14	2213134.77	Геодезический метод	0.1	-
615	372322.74	2213133.88	Геодезический метод	0.1	-
616	372302.26	2213132.97	Геодезический метод	0.1	-
617	372303.03	2213101.37	Геодезический метод	0.1	-
618	372263.34	2213100.71	Геодезический метод	0.1	-
619	372264.26	2213070.66	Геодезический метод	0.1	-
620	372304.28	2213071.23	Геодезический метод	0.1	-
621	372349.10	2213072.12	Геодезический метод	0.1	-
622	372391.10	2213072.95	Геодезический метод	0.1	-
609	372433.09	2213073.77	Геодезический метод	0.1	-
623	372155.61	2212869.29	Геодезический метод	0.1	-
624	372155.44	2212884.94	Геодезический метод	0.1	-
625	372155.39	2212895.65	Геодезический метод	0.1	-
626	372154.71	2212897.62	Геодезический метод	0.1	-
627	372153.80	2212913.39	Геодезический метод	0.1	-
628	372153.15	2212926.17	Геодезический метод	0.1	-
629	372139.79	2212925.36	Геодезический метод	0.1	-
630	372140.43	2212909.80	Геодезический метод	0.1	-
631	372135.06	2212909.38	Геодезический метод	0.1	-
632	372136.55	2212868.72	Геодезический метод	0.1	-
623	372155.61	2212869.29	Геодезический метод	0.1	-
633	372152.30	2213013.10	Геодезический метод	0.1	-

2. Сведения о характерных точках границ объекта

Обозначение характерных точек границ	Координаты, м		Метод определения координат характерной точки	Средняя квадратическая погрешность положения характерной точки (Mt), м	Описание обозначения точки на местности (при наличии)
	X	Y			
1	2	3	4	5	6
634	372151.38	2213052.20	Геодезический метод	0.1	-
635	372121.62	2213051.91	Геодезический метод	0.1	-
636	372121.92	2213021.73	Геодезический метод	0.1	-
637	372122.40	2213011.63	Геодезический метод	0.1	-
633	372152.30	2213013.10	Геодезический метод	0.1	-
638	372251.07	2212956.75	Геодезический метод	0.1	-
639	372251.01	2212987.33	Геодезический метод	0.1	-
640	372213.03	2212988.76	Геодезический метод	0.1	-
641	372211.79	2213010.45	Геодезический метод	0.1	-
642	372211.39	2213020.14	Геодезический метод	0.1	-
643	372245.58	2213019.23	Геодезический метод	0.1	-
644	372250.62	2213019.08	Геодезический метод	0.1	-
645	372249.54	2213055.21	Геодезический метод	0.1	-
646	372244.52	2213055.03	Геодезический метод	0.1	-
647	372209.53	2213053.70	Геодезический метод	0.1	-
648	372181.80	2213052.57	Геодезический метод	0.1	-
649	372182.85	2213010.57	Геодезический метод	0.1	-
650	372183.33	2212991.92	Геодезический метод	0.1	-
651	372199.13	2212989.47	Геодезический метод	0.1	-
652	372198.67	2212957.69	Геодезический метод	0.1	-
653	372208.20	2212958.82	Геодезический метод	0.1	-
654	372236.07	2212957.02	Геодезический метод	0.1	-
638	372251.07	2212956.75	Геодезический метод	0.1	-
655	372430.44	2213158.72	Геодезический метод	0.1	-
656	372429.09	2213201.94	Геодезический метод	0.1	-

2. Сведения о характерных точках границ объекта

Обозначение характерных точек границ	Координаты, м		Метод определения координат характерной точки	Средняя квадратическая погрешность положения характерной точки (Mt), м	Описание обозначения точки на местности (при наличии)
	X	Y			
1	2	3	4	5	6
657	372393.10	2213201.24	Геодезический метод	0.1	-
658	372391.75	2213244.45	Геодезический метод	0.1	-
659	372355.75	2213243.74	Геодезический метод	0.1	-
660	372318.93	2213243.02	Геодезический метод	0.1	-
661	372319.37	2213204.67	Геодезический метод	0.1	-
662	372259.64	2213201.16	Геодезический метод	0.1	-
663	372261.05	2213166.21	Геодезический метод	0.1	-
664	372321.05	2213169.28	Геодезический метод	0.1	-
665	372321.65	2213156.58	Геодезический метод	0.1	-
666	372358.45	2213157.31	Геодезический метод	0.1	-
667	372394.44	2213158.01	Геодезический метод	0.1	-
655	372430.44	2213158.72	Геодезический метод	0.1	-
668	372318.48	2213259.25	Геодезический метод	0.1	-
669	372318.69	2213278.14	Геодезический метод	0.1	-
670	372317.26	2213294.45	Геодезический метод	0.1	-
671	372316.92	2213297.57	Геодезический метод	0.1	-
672	372285.83	2213296.09	Геодезический метод	0.1	-
673	372276.79	2213295.39	Геодезический метод	0.1	-
674	372256.31	2213294.86	Геодезический метод	0.1	-
675	372258.27	2213258.13	Геодезический метод	0.1	-
668	372318.48	2213259.25	Геодезический метод	0.1	-
676	372296.46	2213339.38	Геодезический метод	0.1	-
677	372294.60	2213358.77	Геодезический метод	0.1	-
678	372312.39	2213362.38	Геодезический метод	0.1	-
679	372340.71	2213372.93	Геодезический метод	0.1	-

2. Сведения о характерных точках границ объекта

Обозначение характерных точек границ	Координаты, м		Метод определения координат характерной точки	Средняя квадратическая погрешность положения характерной точки (Mt), м	Описание обозначения точки на местности (при наличии)
	X	Y			
1	2	3	4	5	6
680	372339.99	2213385.51	Геодезический метод	0.1	-
681	372338.31	2213427.88	Геодезический метод	0.1	-
682	372311.59	2213418.36	Геодезический метод	0.1	-
683	372281.86	2213409.17	Геодезический метод	0.1	-
684	372267.57	2213404.59	Геодезический метод	0.1	-
685	372266.47	2213397.40	Геодезический метод	0.1	-
686	372252.18	2213392.82	Геодезический метод	0.1	-
687	372253.92	2213358.19	Геодезический метод	0.1	-
688	372256.57	2213324.65	Геодезический метод	0.1	-
676	372296.46	2213339.38	Геодезический метод	0.1	-
689	372328.03	2213439.02	Геодезический метод	0.1	-
690	372326.39	2213493.82	Геодезический метод	0.1	-
691	372298.37	2213485.58	Геодезический метод	0.1	-
692	372271.67	2213477.77	Геодезический метод	0.1	-
693	372271.99	2213468.48	Геодезический метод	0.1	-
694	372244.57	2213461.14	Геодезический метод	0.1	-
695	372246.50	2213412.47	Геодезический метод	0.1	-
696	372273.60	2213421.32	Геодезический метод	0.1	-
697	372300.40	2213430.09	Геодезический метод	0.1	-
689	372328.03	2213439.02	Геодезический метод	0.1	-
698	372422.74	2213470.16	Геодезический метод	0.1	-
699	372421.57	2213520.44	Геодезический метод	0.1	-
700	372364.83	2213505.95	Геодезический метод	0.1	-
701	372334.71	2213496.93	Геодезический метод	0.1	-
702	372335.88	2213441.40	Геодезический метод	0.1	-

2. Сведения о характерных точках границ объекта

Обозначение характерных точек границ	Координаты, м		Метод определения координат характерной точки	Средняя квадратическая погрешность положения характерной точки (Mt), м	Описание обозначения точки на местности (при наличии)
	X	Y			
1	2	3	4	5	6
703	372366.70	2213451.79	Геодезический метод	0.1	-
698	372422.74	2213470.16	Геодезический метод	0.1	-
704	372425.53	2213364.08	Геодезический метод	0.1	-
705	372424.83	2213394.08	Геодезический метод	0.1	-
706	372424.46	2213409.14	Геодезический метод	0.1	-
707	372423.38	2213454.77	Геодезический метод	0.1	-
708	372394.71	2213445.94	Геодезический метод	0.1	-
709	372395.59	2213408.45	Геодезический метод	0.1	-
710	372395.92	2213393.44	Геодезический метод	0.1	-
711	372384.84	2213393.13	Геодезический метод	0.1	-
712	372384.99	2213386.59	Геодезический метод	0.1	-
713	372372.21	2213386.28	Геодезический метод	0.1	-
714	372372.76	2213362.84	Геодезический метод	0.1	-
704	372425.53	2213364.08	Геодезический метод	0.1	-
715	372428.31	2213259.86	Геодезический метод	0.1	-
716	372427.30	2213302.57	Геодезический метод	0.1	-
717	372396.29	2213302.59	Геодезический метод	0.1	-
718	372379.86	2213302.51	Геодезический метод	0.1	-
719	372381.34	2213259.94	Геодезический метод	0.1	-
720	372397.90	2213259.33	Геодезический метод	0.1	-
715	372428.31	2213259.86	Геодезический метод	0.1	-
721	372603.99	2213354.21	Геодезический метод	0.1	-
722	372603.61	2213384.84	Геодезический метод	0.1	-
723	372603.21	2213415.06	Геодезический метод	0.1	-
724	372603.08	2213445.38	Геодезический метод	0.1	-

2. Сведения о характерных точках границ объекта

Обозначение характерных точек границ	Координаты, м		Метод определения координат характерной точки	Средняя квадратическая погрешность положения характерной точки (Mt), м	Описание обозначения точки на местности (при наличии)
	X	Y			
1	2	3	4	5	6
725	372602.04	2213478.76	Геодезический метод	0.1	-
726	372600.90	2213513.64	Геодезический метод	0.1	-
727	372542.23	2213493.34	Геодезический метод	0.1	-
728	372521.17	2213486.02	Геодезический метод	0.1	-
729	372485.47	2213474.17	Геодезический метод	0.1	-
730	372467.34	2213468.21	Геодезический метод	0.1	-
731	372438.50	2213459.47	Геодезический метод	0.1	-
732	372440.24	2213408.53	Геодезический метод	0.1	-
733	372438.82	2213408.24	Геодезический метод	0.1	-
734	372439.50	2213380.34	Геодезический метод	0.1	-
735	372440.47	2213350.67	Геодезический метод	0.1	-
736	372441.43	2213319.67	Геодезический метод	0.1	-
737	372442.41	2213291.14	Геодезический метод	0.1	-
738	372443.32	2213262.67	Геодезический метод	0.1	-
739	372487.78	2213263.03	Геодезический метод	0.1	-
740	372486.86	2213292.33	Геодезический метод	0.1	-
741	372485.74	2213321.95	Геодезический метод	0.1	-
742	372482.00	2213321.46	Геодезический метод	0.1	-
743	372480.80	2213352.07	Геодезический метод	0.1	-
744	372486.02	2213352.25	Геодезический метод	0.1	-
745	372486.48	2213352.51	Геодезический метод	0.1	-
746	372513.41	2213357.22	Геодезический метод	0.1	-
747	372512.95	2213393.73	Геодезический метод	0.1	-
748	372512.60	2213393.38	Геодезический метод	0.1	-
749	372504.99	2213392.01	Геодезический метод	0.1	-

2. Сведения о характерных точках границ объекта

Обозначение характерных точек границ	Координаты, м		Метод определения координат характерной точки	Средняя квадратическая погрешность положения характерной точки (Mt), м	Описание обозначения точки на местности (при наличии)
	X	Y			
1	2	3	4	5	6
750	372500.82	2213424.87	Геодезический метод	0.1	-
751	372490.89	2213422.53	Геодезический метод	0.1	-
752	372490.09	2213434.53	Геодезический метод	0.1	-
753	372512.13	2213441.36	Геодезический метод	0.1	-
754	372518.38	2213443.39	Геодезический метод	0.1	-
755	372556.60	2213455.70	Геодезический метод	0.1	-
756	372560.31	2213445.97	Геодезический метод	0.1	-
757	372552.27	2213445.89	Геодезический метод	0.1	-
758	372550.81	2213412.27	Геодезический метод	0.1	-
759	372549.58	2213383.53	Геодезический метод	0.1	-
760	372550.58	2213353.69	Геодезический метод	0.1	-
761	372594.11	2213354.40	Геодезический метод	0.1	-
762	372597.54	2213354.53	Геодезический метод	0.1	-
721	372603.99	2213354.21	Геодезический метод	0.1	-
763	372520.08	2213505.93	Геодезический метод	0.1	-
764	372519.96	2213543.02	Геодезический метод	0.1	-
765	372503.13	2213542.38	Геодезический метод	0.1	-
766	372487.13	2213542.20	Геодезический метод	0.1	-
767	372477.81	2213541.79	Геодезический метод	0.1	-
768	372436.66	2213539.82	Геодезический метод	0.1	-
769	372435.89	2213539.72	Геодезический метод	0.1	-
770	372436.47	2213508.96	Геодезический метод	0.1	-
771	372462.10	2213511.37	Геодезический метод	0.1	-
772	372462.07	2213511.56	Геодезический метод	0.1	-
773	372483.80	2213514.76	Геодезический метод	0.1	-

2. Сведения о характерных точках границ объекта

Обозначение характерных точек границ	Координаты, м		Метод определения координат характерной точки	Средняя квадратическая погрешность положения характерной точки (Mt), м	Описание обозначения точки на местности (при наличии)
	X	Y			
1	2	3	4	5	6
774	372484.56	2213514.70	Геодезический метод	0.1	-
775	372482.64	2213495.60	Геодезический метод	0.1	-
776	372482.70	2213495.08	Геодезический метод	0.1	-
777	372489.84	2213497.08	Геодезический метод	0.1	-
763	372520.08	2213505.93	Геодезический метод	0.1	-
778	372600.22	2213585.66	Геодезический метод	0.1	-
779	372599.23	2213612.79	Геодезический метод	0.1	-
780	372554.69	2213609.94	Геодезический метод	0.1	-
781	372556.36	2213582.94	Геодезический метод	0.1	-
778	372600.22	2213585.66	Геодезический метод	0.1	-
782	372678.69	2213304.30	Геодезический метод	0.1	-
783	372685.10	2213338.24	Геодезический метод	0.1	-
784	372685.10	2213342.27	Геодезический метод	0.1	-
785	372683.61	2213359.03	Геодезический метод	0.1	-
786	372682.83	2213398.04	Геодезический метод	0.1	-
787	372681.59	2213398.00	Геодезический метод	0.1	-
788	372620.44	2213395.79	Геодезический метод	0.1	-
789	372621.06	2213355.91	Геодезический метод	0.1	-
790	372647.35	2213356.65	Геодезический метод	0.1	-
791	372650.48	2213303.20	Геодезический метод	0.1	-
792	372653.37	2213303.31	Геодезический метод	0.1	-
782	372678.69	2213304.30	Геодезический метод	0.1	-
793	372727.97	2213266.33	Геодезический метод	0.1	-
794	372727.74	2213305.04	Геодезический метод	0.1	-
795	372727.59	2213311.91	Геодезический метод	0.1	-

2. Сведения о характерных точках границ объекта

Обозначение характерных точек границ	Координаты, м		Метод определения координат характерной точки	Средняя квадратическая погрешность положения характерной точки (Mt), м	Описание обозначения точки на местности (при наличии)
	X	Y			
1	2	3	4	5	6
796	372719.37	2213311.74	Геодезический метод	0.1	-
797	372701.33	2213310.11	Геодезический метод	0.1	-
798	372700.51	2213310.10	Геодезический метод	0.1	-
799	372698.71	2213307.51	Геодезический метод	0.1	-
800	372691.08	2213307.38	Геодезический метод	0.1	-
801	372691.22	2213302.72	Геодезический метод	0.1	-
802	372694.77	2213265.63	Геодезический метод	0.1	-
793	372727.97	2213266.33	Геодезический метод	0.1	-
803	372607.37	2213263.77	Геодезический метод	0.1	-
804	372604.91	2213293.76	Геодезический метод	0.1	-
805	372556.14	2213293.56	Геодезический метод	0.1	-
806	372557.81	2213264.95	Геодезический метод	0.1	-
807	372558.12	2213261.72	Геодезический метод	0.1	-
808	372558.49	2213261.73	Геодезический метод	0.1	-
803	372607.37	2213263.77	Геодезический метод	0.1	-
809	372597.76	2213206.73	Геодезический метод	0.1	-
810	372596.73	2213246.72	Геодезический метод	0.1	-
811	372566.69	2213245.91	Геодезический метод	0.1	-
812	372567.66	2213205.83	Геодезический метод	0.1	-
809	372597.76	2213206.73	Геодезический метод	0.1	-
813	372708.82	2213080.29	Геодезический метод	0.1	-
814	372707.78	2213124.88	Геодезический метод	0.1	-
815	372707.39	2213124.87	Геодезический метод	0.1	-
816	372705.14	2213126.56	Геодезический метод	0.1	-
817	372704.05	2213126.67	Геодезический метод	0.1	-

2. Сведения о характерных точках границ объекта

Обозначение характерных точек границ	Координаты, м		Метод определения координат характерной точки	Средняя квадратическая погрешность положения характерной точки (Mt), м	Описание обозначения точки на местности (при наличии)
	X	Y			
1	2	3	4	5	6
818	372686.29	2213124.77	Геодезический метод	0.1	-
819	372675.65	2213124.81	Геодезический метод	0.1	-
820	372675.36	2213149.46	Геодезический метод	0.1	-
821	372680.26	2213148.84	Геодезический метод	0.1	-
822	372686.83	2213147.95	Геодезический метод	0.1	-
823	372686.56	2213151.26	Геодезический метод	0.1	-
824	372697.58	2213151.74	Геодезический метод	0.1	-
825	372697.20	2213161.25	Геодезический метод	0.1	-
826	372698.34	2213164.09	Геодезический метод	0.1	-
827	372698.72	2213171.62	Геодезический метод	0.1	-
828	372699.26	2213176.51	Геодезический метод	0.1	-
829	372698.60	2213185.46	Геодезический метод	0.1	-
830	372697.04	2213188.34	Геодезический метод	0.1	-
831	372692.24	2213187.63	Геодезический метод	0.1	-
832	372684.53	2213187.15	Геодезический метод	0.1	-
833	372678.89	2213186.50	Геодезический метод	0.1	-
834	372655.83	2213182.71	Геодезический метод	0.1	-
835	372653.99	2213182.40	Геодезический метод	0.1	-
836	372653.31	2213190.85	Геодезический метод	0.1	-
837	372650.31	2213248.06	Геодезический метод	0.1	-
838	372622.77	2213247.52	Геодезический метод	0.1	-
839	372626.11	2213203.96	Геодезический метод	0.1	-
840	372626.58	2213191.47	Геодезический метод	0.1	-
841	372625.20	2213185.44	Геодезический метод	0.1	-
842	372627.22	2213181.58	Геодезический метод	0.1	-

2. Сведения о характерных точках границ объекта

Обозначение характерных точек границ	Координаты, м		Метод определения координат характерной точки	Средняя квадратическая погрешность положения характерной точки (Mt), м	Описание обозначения точки на местности (при наличии)
	X	Y			
1	2	3	4	5	6
843	372630.89	2213146.80	Геодезический метод	0.1	-
844	372640.11	2213083.78	Геодезический метод	0.1	-
845	372652.53	2213083.87	Геодезический метод	0.1	-
846	372652.49	2213079.85	Геодезический метод	0.1	-
847	372676.96	2213079.93	Геодезический метод	0.1	-
813	372708.82	2213080.29	Геодезический метод	0.1	-
848	372785.42	2213080.10	Геодезический метод	0.1	-
849	372785.00	2213099.41	Геодезический метод	0.1	-
850	372784.55	2213119.80	Геодезический метод	0.1	-
851	372779.99	2213119.14	Геодезический метод	0.1	-
852	372755.08	2213118.51	Геодезический метод	0.1	-
853	372752.33	2213118.07	Геодезический метод	0.1	-
854	372750.53	2213121.23	Геодезический метод	0.1	-
855	372750.65	2213147.12	Геодезический метод	0.1	-
856	372750.68	2213153.34	Геодезический метод	0.1	-
857	372730.93	2213153.34	Геодезический метод	0.1	-
858	372719.92	2213154.09	Геодезический метод	0.1	-
859	372717.70	2213153.38	Геодезический метод	0.1	-
860	372717.94	2213139.22	Геодезический метод	0.1	-
861	372718.66	2213126.04	Геодезический метод	0.1	-
862	372718.54	2213125.44	Геодезический метод	0.1	-
863	372715.48	2213125.27	Геодезический метод	0.1	-
864	372715.71	2213119.83	Геодезический метод	0.1	-
865	372715.75	2213100.36	Геодезический метод	0.1	-
866	372715.87	2213096.08	Геодезический метод	0.1	-

2. Сведения о характерных точках границ объекта

Обозначение характерных точек границ	Координаты, м		Метод определения координат характерной точки	Средняя квадратическая погрешность положения характерной точки (Mt), м	Описание обозначения точки на местности (при наличии)
	X	Y			
1	2	3	4	5	6
867	372716.43	2213077.67	Геодезический метод	0.1	-
868	372734.49	2213078.13	Геодезический метод	0.1	-
869	372746.12	2213078.72	Геодезический метод	0.1	-
848	372785.42	2213080.10	Геодезический метод	0.1	-
870	372734.88	2213197.74	Геодезический метод	0.1	-
871	372733.54	2213224.74	Геодезический метод	0.1	-
872	372732.54	2213224.61	Геодезический метод	0.1	-
873	372732.49	2213239.51	Геодезический метод	0.1	-
874	372732.67	2213248.33	Геодезический метод	0.1	-
875	372732.63	2213248.81	Геодезический метод	0.1	-
876	372714.11	2213249.38	Геодезический метод	0.1	-
877	372712.33	2213249.43	Геодезический метод	0.1	-
878	372709.44	2213249.33	Геодезический метод	0.1	-
879	372704.13	2213249.11	Геодезический метод	0.1	-
880	372675.21	2213247.90	Геодезический метод	0.1	-
881	372676.14	2213234.48	Геодезический метод	0.1	-
882	372675.87	2213232.67	Геодезический метод	0.1	-
883	372676.54	2213223.41	Геодезический метод	0.1	-
884	372676.76	2213216.44	Геодезический метод	0.1	-
885	372677.78	2213216.50	Геодезический метод	0.1	-
886	372678.86	2213211.59	Геодезический метод	0.1	-
887	372683.12	2213207.38	Геодезический метод	0.1	-
888	372685.21	2213201.22	Геодезический метод	0.1	-
889	372682.80	2213200.00	Геодезический метод	0.1	-
890	372683.67	2213193.39	Геодезический метод	0.1	-

2. Сведения о характерных точках границ объекта

Обозначение характерных точек границ	Координаты, м		Метод определения координат характерной точки	Средняя квадратическая погрешность положения характерной точки (Mt), м	Описание обозначения точки на местности (при наличии)
	X	Y			
1	2	3	4	5	6
891	372690.22	2213193.38	Геодезический метод	0.1	-
892	372712.49	2213195.54	Геодезический метод	0.1	-
893	372712.47	2213195.97	Геодезический метод	0.1	-
870	372734.88	2213197.74	Геодезический метод	0.1	-
894	372781.84	2213305.98	Геодезический метод	0.1	-
895	372781.05	2213324.87	Геодезический метод	0.1	-
896	372780.25	2213343.79	Геодезический метод	0.1	-
897	372780.17	2213373.89	Геодезический метод	0.1	-
898	372780.11	2213395.68	Геодезический метод	0.1	-
899	372779.83	2213422.34	Геодезический метод	0.1	-
900	372732.90	2213421.07	Геодезический метод	0.1	-
901	372734.13	2213391.10	Геодезический метод	0.1	-
902	372736.30	2213391.19	Геодезический метод	0.1	-
903	372736.67	2213373.26	Геодезический метод	0.1	-
904	372737.31	2213343.18	Геодезический метод	0.1	-
905	372737.18	2213324.00	Геодезический метод	0.1	-
906	372737.05	2213306.29	Геодезический метод	0.1	-
907	372737.04	2213304.94	Геодезический метод	0.1	-
908	372750.01	2213305.30	Геодезический метод	0.1	-
894	372781.84	2213305.98	Геодезический метод	0.1	-
909	372751.04	2213505.55	Геодезический метод	0.1	-
910	372754.56	2213506.54	Геодезический метод	0.1	-
911	372749.70	2213523.73	Геодезический метод	0.1	-
912	372741.28	2213558.44	Геодезический метод	0.1	-
913	372716.24	2213550.34	Геодезический метод	0.1	-

2. Сведения о характерных точках границ объекта

Обозначение характерных точек границ	Координаты, м		Метод определения координат характерной точки	Средняя квадратическая погрешность положения характерной точки (Mt), м	Описание обозначения точки на местности (при наличии)
	X	Y			
1	2	3	4	5	6
914	372691.04	2213541.67	Геодезический метод	0.1	-
915	372662.42	2213532.21	Геодезический метод	0.1	-
916	372671.86	2213494.54	Геодезический метод	0.1	-
917	372676.61	2213475.63	Геодезический метод	0.1	-
918	372706.43	2213484.40	Геодезический метод	0.1	-
919	372705.33	2213487.84	Геодезический метод	0.1	-
920	372730.29	2213495.28	Геодезический метод	0.1	-
921	372729.44	2213498.66	Геодезический метод	0.1	-
922	372748.97	2213506.43	Геодезический метод	0.1	-
909	372751.04	2213505.55	Геодезический метод	0.1	-
923	372731.83	2213721.07	Геодезический метод	0.1	-
924	372734.62	2213771.04	Геодезический метод	0.1	-
925	372703.23	2213770.43	Геодезический метод	0.1	-
926	372693.86	2213769.81	Геодезический метод	0.1	-
927	372695.39	2213748.70	Геодезический метод	0.1	-
928	372697.05	2213736.35	Геодезический метод	0.1	-
929	372698.82	2213734.91	Геодезический метод	0.1	-
930	372708.82	2213729.19	Геодезический метод	0.1	-
923	372731.83	2213721.07	Геодезический метод	0.1	-
931	372837.80	2213724.14	Геодезический метод	0.1	-
932	372839.84	2213756.32	Геодезический метод	0.1	-
933	372836.93	2213756.28	Геодезический метод	0.1	-
934	372836.19	2213799.74	Геодезический метод	0.1	-
935	372791.51	2213798.73	Геодезический метод	0.1	-
936	372791.87	2213755.79	Геодезический метод	0.1	-

2. Сведения о характерных точках границ объекта

Обозначение характерных точек границ	Координаты, м		Метод определения координат характерной точки	Средняя квадратическая погрешность положения характерной точки (Mt), м	Описание обозначения точки на местности (при наличии)
	X	Y			
1	2	3	4	5	6
937	372792.46	2213723.63	Геодезический метод	0.1	-
931	372837.80	2213724.14	Геодезический метод	0.1	-
938	372526.25	2212767.49	Геодезический метод	0.1	-
939	372526.28	2212769.43	Геодезический метод	0.1	-
940	372528.29	2212809.67	Геодезический метод	0.1	-
941	372527.94	2212835.79	Геодезический метод	0.1	-
942	372527.81	2212845.26	Геодезический метод	0.1	-
943	372527.74	2212850.24	Геодезический метод	0.1	-
944	372487.71	2212849.73	Геодезический метод	0.1	-
945	372487.23	2212852.56	Геодезический метод	0.1	-
946	372474.93	2212852.53	Геодезический метод	0.1	-
947	372460.56	2212837.13	Геодезический метод	0.1	-
948	372455.17	2212831.35	Геодезический метод	0.1	-
949	372455.40	2212822.70	Геодезический метод	0.1	-
950	372455.58	2212817.88	Геодезический метод	0.1	-
951	372456.74	2212788.06	Геодезический метод	0.1	-
952	372456.91	2212783.86	Геодезический метод	0.1	-
953	372457.91	2212758.35	Геодезический метод	0.1	-
954	372463.03	2212761.11	Геодезический метод	0.1	-
955	372483.80	2212771.83	Геодезический метод	0.1	-
956	372483.82	2212768.85	Геодезический метод	0.1	-
957	372483.85	2212762.64	Геодезический метод	0.1	-
938	372526.25	2212767.49	Геодезический метод	0.1	-
958	372635.72	2212470.62	Геодезический метод	0.1	-
959	372641.24	2212492.84	Геодезический метод	0.1	-

2. Сведения о характерных точках границ объекта

Обозначение характерных точек границ	Координаты, м		Метод определения координат характерной точки	Средняя квадратическая погрешность положения характерной точки (Mt), м	Описание обозначения точки на местности (при наличии)
	X	Y			
1	2	3	4	5	6
960	372641.81	2212495.90	Геодезический метод	0.1	-
961	372642.56	2212505.98	Геодезический метод	0.1	-
962	372639.16	2212506.32	Геодезический метод	0.1	-
963	372636.36	2212506.60	Геодезический метод	0.1	-
964	372606.62	2212510.80	Геодезический метод	0.1	-
965	372601.69	2212511.56	Геодезический метод	0.1	-
966	372597.49	2212473.64	Геодезический метод	0.1	-
967	372613.69	2212471.88	Геодезический метод	0.1	-
958	372635.72	2212470.62	Геодезический метод	0.1	-
968	372601.41	2212580.03	Геодезический метод	0.1	-
969	372601.11	2212585.01	Геодезический метод	0.1	-
970	372598.06	2212637.09	Геодезический метод	0.1	-
971	372568.77	2212635.82	Геодезический метод	0.1	-
972	372571.23	2212582.52	Геодезический метод	0.1	-
973	372587.58	2212583.85	Геодезический метод	0.1	-
974	372587.61	2212578.96	Геодезический метод	0.1	-
975	372599.85	2212579.91	Геодезический метод	0.1	-
968	372601.41	2212580.03	Геодезический метод	0.1	-
976	372545.09	2212652.60	Геодезический метод	0.1	-
977	372543.75	2212705.56	Геодезический метод	0.1	-
978	372543.26	2212712.53	Геодезический метод	0.1	-
979	372540.32	2212712.37	Геодезический метод	0.1	-
980	372538.48	2212712.83	Геодезический метод	0.1	-
981	372538.45	2212714.23	Геодезический метод	0.1	-
982	372537.43	2212714.16	Геодезический метод	0.1	-

2. Сведения о характерных точках границ объекта

Обозначение характерных точек границ	Координаты, м		Метод определения координат характерной точки	Средняя квадратическая погрешность положения характерной точки (Mt), м	Описание обозначения точки на местности (при наличии)
	X	Y			
1	2	3	4	5	6
983	372534.07	2212732.26	Геодезический метод	0.1	-
984	372527.77	2212730.41	Геодезический метод	0.1	-
985	372528.14	2212712.12	Геодезический метод	0.1	-
986	372508.85	2212711.10	Геодезический метод	0.1	-
987	372508.69	2212700.46	Геодезический метод	0.1	-
988	372510.06	2212684.24	Геодезический метод	0.1	-
989	372510.23	2212683.32	Геодезический метод	0.1	-
990	372516.04	2212651.45	Геодезический метод	0.1	-
976	372545.09	2212652.60	Геодезический метод	0.1	-
991	372697.29	2212721.17	Геодезический метод	0.1	-
992	372712.55	2212741.91	Геодезический метод	0.1	-
993	372714.94	2212748.15	Геодезический метод	0.1	-
994	372714.70	2212766.44	Геодезический метод	0.1	-
995	372711.45	2212766.21	Геодезический метод	0.1	-
996	372711.66	2212775.59	Геодезический метод	0.1	-
997	372688.30	2212776.09	Геодезический метод	0.1	-
998	372672.54	2212775.74	Геодезический метод	0.1	-
999	372674.38	2212766.64	Геодезический метод	0.1	-
1000	372674.88	2212763.87	Геодезический метод	0.1	-
1001	372673.44	2212763.60	Геодезический метод	0.1	-
1002	372668.61	2212762.37	Геодезический метод	0.1	-
1003	372663.61	2212761.86	Геодезический метод	0.1	-
1004	372664.97	2212751.68	Геодезический метод	0.1	-
1005	372661.15	2212750.30	Геодезический метод	0.1	-
1006	372656.85	2212749.90	Геодезический метод	0.1	-

2. Сведения о характерных точках границ объекта

Обозначение характерных точек границ	Координаты, м		Метод определения координат характерной точки	Средняя квадратическая погрешность положения характерной точки (Mt), м	Описание обозначения точки на местности (при наличии)
	X	Y			
1	2	3	4	5	6
1007	372634.92	2212747.92	Геодезический метод	0.1	-
1008	372635.29	2212744.66	Геодезический метод	0.1	-
1009	372597.81	2212738.59	Геодезический метод	0.1	-
1010	372597.65	2212735.76	Геодезический метод	0.1	-
1011	372597.93	2212697.15	Геодезический метод	0.1	-
1012	372557.25	2212695.22	Геодезический метод	0.1	-
1013	372557.36	2212692.61	Геодезический метод	0.1	-
1014	372549.35	2212692.10	Геодезический метод	0.1	-
1015	372550.19	2212651.57	Геодезический метод	0.1	-
1016	372591.59	2212654.35	Геодезический метод	0.1	-
1017	372600.55	2212655.00	Геодезический метод	0.1	-
1018	372599.26	2212676.78	Геодезический метод	0.1	-
1019	372598.07	2212697.14	Геодезический метод	0.1	-
1020	372603.65	2212696.96	Геодезический метод	0.1	-
1021	372605.11	2212703.35	Геодезический метод	0.1	-
1022	372606.91	2212705.45	Геодезический метод	0.1	-
1023	372609.28	2212706.09	Геодезический метод	0.1	-
1024	372627.58	2212707.10	Геодезический метод	0.1	-
1025	372627.53	2212710.47	Геодезический метод	0.1	-
1026	372658.96	2212714.42	Геодезический метод	0.1	-
1027	372660.58	2212714.62	Геодезический метод	0.1	-
1028	372672.80	2212715.23	Геодезический метод	0.1	-
991	372697.29	2212721.17	Геодезический метод	0.1	-
1029	372633.79	2212761.52	Геодезический метод	0.1	-
1030	372630.95	2212793.40	Геодезический метод	0.1	-

2. Сведения о характерных точках границ объекта

Обозначение характерных точек границ	Координаты, м		Метод определения координат характерной точки	Средняя квадратическая погрешность положения характерной точки (Mt), м	Описание обозначения точки на местности (при наличии)
	X	Y			
1	2	3	4	5	6
1031	372634.71	2212793.44	Геодезический метод	0.1	-
1032	372633.18	2212803.57	Геодезический метод	0.1	-
1033	372597.19	2212803.62	Геодезический метод	0.1	-
1034	372597.11	2212805.67	Геодезический метод	0.1	-
1035	372604.86	2212805.48	Геодезический метод	0.1	-
1036	372611.57	2212805.59	Геодезический метод	0.1	-
1037	372619.99	2212805.85	Геодезический метод	0.1	-
1038	372633.62	2212806.28	Геодезический метод	0.1	-
1039	372636.62	2212806.59	Геодезический метод	0.1	-
1040	372643.66	2212807.65	Геодезический метод	0.1	-
1041	372643.80	2212823.60	Геодезический метод	0.1	-
1042	372643.89	2212834.59	Геодезический метод	0.1	-
1043	372644.11	2212862.41	Геодезический метод	0.1	-
1044	372604.99	2212861.66	Геодезический метод	0.1	-
1045	372595.85	2212861.48	Геодезический метод	0.1	-
1046	372596.54	2212827.71	Геодезический метод	0.1	-
1047	372563.51	2212826.40	Геодезический метод	0.1	-
1048	372561.09	2212827.48	Геодезический метод	0.1	-
1049	372544.22	2212826.65	Геодезический метод	0.1	-
1050	372544.37	2212816.96	Геодезический метод	0.1	-
1051	372544.76	2212791.22	Геодезический метод	0.1	-
1052	372597.63	2212790.74	Геодезический метод	0.1	-
1053	372597.73	2212787.87	Геодезический метод	0.1	-
1054	372594.47	2212787.51	Геодезический метод	0.1	-
1055	372574.27	2212787.80	Геодезический метод	0.1	-

2. Сведения о характерных точках границ объекта

Обозначение характерных точек границ	Координаты, м		Метод определения координат характерной точки	Средняя квадратическая погрешность положения характерной точки (Mt), м	Описание обозначения точки на местности (при наличии)
	X	Y			
1	2	3	4	5	6
1056	372555.25	2212787.92	Геодезический метод	0.1	-
1057	372544.66	2212788.47	Геодезический метод	0.1	-
1058	372544.98	2212780.13	Геодезический метод	0.1	-
1059	372545.06	2212777.37	Геодезический метод	0.1	-
1060	372545.36	2212763.96	Геодезический метод	0.1	-
1061	372550.03	2212763.17	Геодезический метод	0.1	-
1062	372594.53	2212761.75	Геодезический метод	0.1	-
1063	372594.79	2212763.36	Геодезический метод	0.1	-
1064	372594.76	2212776.49	Геодезический метод	0.1	-
1065	372608.00	2212776.53	Геодезический метод	0.1	-
1066	372608.14	2212763.91	Геодезический метод	0.1	-
1067	372623.63	2212764.07	Геодезический метод	0.1	-
1068	372623.70	2212761.27	Геодезический метод	0.1	-
1029	372633.79	2212761.52	Геодезический метод	0.1	-
1069	372769.72	2212599.01	Геодезический метод	0.1	-
1070	372765.70	2212650.75	Геодезический метод	0.1	-
1071	372741.26	2212648.60	Геодезический метод	0.1	-
1072	372743.97	2212615.49	Геодезический метод	0.1	-
1073	372744.55	2212597.10	Геодезический метод	0.1	-
1069	372769.72	2212599.01	Геодезический метод	0.1	-
1074	372713.91	2212663.85	Геодезический метод	0.1	-
1075	372711.78	2212688.17	Геодезический метод	0.1	-
1076	372710.65	2212695.76	Геодезический метод	0.1	-
1077	372709.79	2212699.86	Геодезический метод	0.1	-
1078	372709.32	2212706.52	Геодезический метод	0.1	-

2. Сведения о характерных точках границ объекта

Обозначение характерных точек границ	Координаты, м		Метод определения координат характерной точки	Средняя квадратическая погрешность положения характерной точки (Mt), м	Описание обозначения точки на местности (при наличии)
	X	Y			
1	2	3	4	5	6
1079	372707.14	2212706.52	Геодезический метод	0.1	-
1080	372701.97	2212708.55	Геодезический метод	0.1	-
1081	372691.11	2212708.52	Геодезический метод	0.1	-
1082	372680.05	2212708.21	Геодезический метод	0.1	-
1083	372684.52	2212662.84	Геодезический метод	0.1	-
1074	372713.91	2212663.85	Геодезический метод	0.1	-
1084	372793.84	2212692.92	Геодезический метод	0.1	-
1085	372792.95	2212717.52	Геодезический метод	0.1	-
1086	372792.37	2212717.36	Геодезический метод	0.1	-
1087	372792.20	2212720.47	Геодезический метод	0.1	-
1088	372741.32	2212718.95	Геодезический метод	0.1	-
1089	372743.78	2212691.18	Геодезический метод	0.1	-
1090	372746.43	2212691.11	Геодезический метод	0.1	-
1091	372746.57	2212691.69	Геодезический метод	0.1	-
1092	372755.99	2212692.06	Геодезический метод	0.1	-
1093	372763.00	2212692.73	Геодезический метод	0.1	-
1094	372769.03	2212692.77	Геодезический метод	0.1	-
1095	372783.22	2212693.33	Геодезический метод	0.1	-
1096	372783.24	2212692.77	Геодезический метод	0.1	-
1097	372784.28	2212692.80	Геодезический метод	0.1	-
1098	372784.90	2212692.56	Геодезический метод	0.1	-
1084	372793.84	2212692.92	Геодезический метод	0.1	-
1099	372724.14	2212592.79	Геодезический метод	0.1	-
1100	372720.38	2212645.86	Геодезический метод	0.1	-
1101	372700.35	2212644.33	Геодезический метод	0.1	-

2. Сведения о характерных точках границ объекта

Обозначение характерных точек границ	Координаты, м		Метод определения координат характерной точки	Средняя квадратическая погрешность положения характерной точки (Mt), м	Описание обозначения точки на местности (при наличии)
	X	Y			
1	2	3	4	5	6
1102	372676.95	2212642.69	Геодезический метод	0.1	-
1103	372651.67	2212640.82	Геодезический метод	0.1	-
1104	372648.39	2212640.56	Геодезический метод	0.1	-
1105	372650.95	2212616.46	Геодезический метод	0.1	-
1106	372654.33	2212588.78	Геодезический метод	0.1	-
1107	372657.52	2212588.88	Геодезический метод	0.1	-
1108	372673.11	2212589.24	Геодезический метод	0.1	-
1109	372678.86	2212589.60	Геодезический метод	0.1	-
1110	372704.72	2212592.86	Геодезический метод	0.1	-
1111	372705.80	2212593.06	Геодезический метод	0.1	-
1112	372708.85	2212593.54	Геодезический метод	0.1	-
1113	372709.34	2212591.24	Геодезический метод	0.1	-
1114	372711.36	2212591.39	Геодезический метод	0.1	-
1115	372716.63	2212591.87	Геодезический метод	0.1	-
1099	372724.14	2212592.79	Геодезический метод	0.1	-
1116	372791.00	2212823.77	Геодезический метод	0.1	-
1117	372790.02	2212863.87	Геодезический метод	0.1	-
1118	372729.56	2212862.98	Геодезический метод	0.1	-
1119	372727.14	2212823.55	Геодезический метод	0.1	-
1120	372742.41	2212822.29	Геодезический метод	0.1	-
1121	372769.09	2212823.74	Геодезический метод	0.1	-
1116	372791.00	2212823.77	Геодезический метод	0.1	-
1122	372789.03	2212880.12	Геодезический метод	0.1	-
1123	372788.02	2212921.45	Геодезический метод	0.1	-
1124	372759.48	2212920.54	Геодезический метод	0.1	-

2. Сведения о характерных точках границ объекта

Обозначение характерных точек границ	Координаты, м		Метод определения координат характерной точки	Средняя квадратическая погрешность положения характерной точки (Mt), м	Описание обозначения точки на местности (при наличии)
	X	Y			
1	2	3	4	5	6
1125	372757.58	2212920.49	Геодезический метод	0.1	-
1126	372756.87	2212970.48	Геодезический метод	0.1	-
1127	372739.24	2212970.15	Геодезический метод	0.1	-
1128	372729.39	2212949.36	Геодезический метод	0.1	-
1129	372729.60	2212909.78	Геодезический метод	0.1	-
1130	372743.46	2212909.95	Геодезический метод	0.1	-
1131	372743.63	2212880.04	Геодезический метод	0.1	-
1132	372762.26	2212880.07	Геодезический метод	0.1	-
1122	372789.03	2212880.12	Геодезический метод	0.1	-
1133	372873.00	2212673.03	Геодезический метод	0.1	-
1134	372872.05	2212689.62	Геодезический метод	0.1	-
1135	372871.32	2212706.84	Геодезический метод	0.1	-
1136	372871.85	2212707.05	Геодезический метод	0.1	-
1137	372878.48	2212707.44	Геодезический метод	0.1	-
1138	372876.89	2212723.96	Геодезический метод	0.1	-
1139	372877.00	2212725.39	Геодезический метод	0.1	-
1140	372878.21	2212741.25	Геодезический метод	0.1	-
1141	372862.04	2212740.08	Геодезический метод	0.1	-
1142	372843.00	2212739.17	Геодезический метод	0.1	-
1143	372810.21	2212738.30	Геодезический метод	0.1	-
1144	372810.62	2212721.82	Геодезический метод	0.1	-
1145	372811.24	2212703.59	Геодезический метод	0.1	-
1146	372812.41	2212669.40	Геодезический метод	0.1	-
1133	372873.00	2212673.03	Геодезический метод	0.1	-
1147	372945.31	2212680.45	Геодезический метод	0.1	-

2. Сведения о характерных точках границ объекта

Обозначение характерных точек границ	Координаты, м		Метод определения координат характерной точки	Средняя квадратическая погрешность положения характерной точки (Mt), м	Описание обозначения точки на местности (при наличии)
	X	Y			
1	2	3	4	5	6
1148	372943.61	2212701.32	Геодезический метод	0.1	-
1149	372942.04	2212720.81	Геодезический метод	0.1	-
1150	372940.67	2212737.82	Геодезический метод	0.1	-
1151	372949.42	2212738.62	Геодезический метод	0.1	-
1152	372955.51	2212739.18	Геодезический метод	0.1	-
1153	372960.65	2212739.62	Геодезический метод	0.1	-
1154	372961.58	2212739.72	Геодезический метод	0.1	-
1155	372963.48	2212725.01	Геодезический метод	0.1	-
1156	372995.89	2212728.48	Геодезический метод	0.1	-
1157	372992.91	2212763.33	Геодезический метод	0.1	-
1158	372993.44	2212763.39	Геодезический метод	0.1	-
1159	372992.85	2212769.34	Геодезический метод	0.1	-
1160	372958.07	2212766.36	Геодезический метод	0.1	-
1161	372917.08	2212761.88	Геодезический метод	0.1	-
1162	372915.49	2212791.85	Геодезический метод	0.1	-
1163	372885.32	2212789.50	Геодезический метод	0.1	-
1164	372887.54	2212741.89	Геодезический метод	0.1	-
1165	372895.05	2212742.42	Геодезический метод	0.1	-
1166	372896.99	2212698.62	Геодезический метод	0.1	-
1167	372898.51	2212676.10	Геодезический метод	0.1	-
1168	372924.91	2212678.52	Геодезический метод	0.1	-
1147	372945.31	2212680.45	Геодезический метод	0.1	-
1169	372998.73	2212782.75	Геодезический метод	0.1	-
1170	372996.97	2212823.47	Геодезический метод	0.1	-
1171	372996.80	2212824.45	Геодезический метод	0.1	-

2. Сведения о характерных точках границ объекта

Обозначение характерных точек границ	Координаты, м		Метод определения координат характерной точки	Средняя квадратическая погрешность положения характерной точки (Mt), м	Описание обозначения точки на местности (при наличии)
	X	Y			
1	2	3	4	5	6
1172	372997.36	2212825.87	Геодезический метод	0.1	-
1173	372997.23	2212827.74	Геодезический метод	0.1	-
1174	372996.41	2212866.29	Геодезический метод	0.1	-
1175	372965.23	2212866.08	Геодезический метод	0.1	-
1176	372956.54	2212865.97	Геодезический метод	0.1	-
1177	372924.79	2212863.99	Геодезический метод	0.1	-
1178	372926.96	2212815.43	Геодезический метод	0.1	-
1179	372929.82	2212777.37	Геодезический метод	0.1	-
1180	372967.88	2212780.48	Геодезический метод	0.1	-
1169	372998.73	2212782.75	Геодезический метод	0.1	-
1181	372882.38	2212573.22	Геодезический метод	0.1	-
1182	372882.35	2212574.49	Геодезический метод	0.1	-
1183	372881.02	2212613.62	Геодезический метод	0.1	-
1184	372850.13	2212613.78	Геодезический метод	0.1	-
1185	372850.64	2212587.06	Геодезический метод	0.1	-
1186	372850.87	2212575.25	Геодезический метод	0.1	-
1181	372882.38	2212573.22	Геодезический метод	0.1	-
1187	372907.06	2212483.73	Геодезический метод	0.1	-
1188	372917.13	2212513.69	Геодезический метод	0.1	-
1189	372918.78	2212518.62	Геодезический метод	0.1	-
1190	372925.84	2212537.47	Геодезический метод	0.1	-
1191	372933.38	2212557.71	Геодезический метод	0.1	-
1192	372880.03	2212560.22	Геодезический метод	0.1	-
1193	372876.11	2212562.61	Геодезический метод	0.1	-
1194	372836.01	2212565.60	Геодезический метод	0.1	-

2. Сведения о характерных точках границ объекта

Обозначение характерных точек границ	Координаты, м		Метод определения координат характерной точки	Средняя квадратическая погрешность положения характерной точки (Mt), м	Описание обозначения точки на местности (при наличии)
	X	Y			
1	2	3	4	5	6
1195	372816.24	2212567.08	Геодезический метод	0.1	-
1196	372818.07	2212529.25	Геодезический метод	0.1	-
1197	372838.12	2212521.88	Геодезический метод	0.1	-
1198	372861.04	2212513.45	Геодезический метод	0.1	-
1199	372860.43	2212509.64	Геодезический метод	0.1	-
1200	372906.18	2212484.22	Геодезический метод	0.1	-
1187	372907.06	2212483.73	Геодезический метод	0.1	-
1201	373018.07	2212568.58	Геодезический метод	0.1	-
1202	373017.26	2212616.88	Геодезический метод	0.1	-
1203	373017.21	2212620.27	Геодезический метод	0.1	-
1204	373004.49	2212619.39	Геодезический метод	0.1	-
1205	372992.55	2212619.22	Геодезический метод	0.1	-
1206	372991.82	2212620.66	Геодезический метод	0.1	-
1207	372988.65	2212666.50	Геодезический метод	0.1	-
1208	372976.00	2212665.80	Геодезический метод	0.1	-
1209	372977.21	2212651.62	Геодезический метод	0.1	-
1210	372978.34	2212644.66	Геодезический метод	0.1	-
1211	372978.78	2212641.93	Геодезический метод	0.1	-
1212	372958.29	2212641.54	Геодезический метод	0.1	-
1213	372958.90	2212618.67	Геодезический метод	0.1	-
1214	372949.74	2212618.11	Геодезический метод	0.1	-
1215	372944.29	2212617.78	Геодезический метод	0.1	-
1216	372944.47	2212616.69	Геодезический метод	0.1	-
1217	372946.95	2212576.07	Геодезический метод	0.1	-
1218	372946.61	2212570.34	Геодезический метод	0.1	-

2. Сведения о характерных точках границ объекта

Обозначение характерных точек границ	Координаты, м		Метод определения координат характерной точки	Средняя квадратическая погрешность положения характерной точки (Mt), м	Описание обозначения точки на местности (при наличии)
	X	Y			
1	2	3	4	5	6
1219	372950.18	2212569.92	Геодезический метод	0.1	-
1220	372963.11	2212569.28	Геодезический метод	0.1	-
1221	372967.20	2212569.07	Геодезический метод	0.1	-
1222	372992.30	2212567.83	Геодезический метод	0.1	-
1223	373001.37	2212568.24	Геодезический метод	0.1	-
1201	373018.07	2212568.58	Геодезический метод	0.1	-
1224	373109.16	2212449.31	Геодезический метод	0.1	-
1225	373108.02	2212474.89	Геодезический метод	0.1	-
1226	373106.23	2212499.87	Геодезический метод	0.1	-
1227	373101.72	2212543.40	Геодезический метод	0.1	-
1228	373057.95	2212547.42	Геодезический метод	0.1	-
1229	373032.05	2212549.58	Геодезический метод	0.1	-
1230	373003.50	2212551.95	Геодезический метод	0.1	-
1231	373003.13	2212543.55	Геодезический метод	0.1	-
1232	373001.72	2212511.74	Геодезический метод	0.1	-
1233	373029.50	2212499.88	Геодезический метод	0.1	-
1234	373032.03	2212498.75	Геодезический метод	0.1	-
1235	373034.13	2212497.80	Геодезический метод	0.1	-
1236	373041.30	2212496.03	Геодезический метод	0.1	-
1237	373058.79	2212496.79	Геодезический метод	0.1	-
1238	373059.00	2212495.41	Геодезический метод	0.1	-
1239	373059.99	2212495.36	Геодезический метод	0.1	-
1240	373059.71	2212490.71	Геодезический метод	0.1	-
1241	373060.31	2212477.41	Геодезический метод	0.1	-
1242	373059.87	2212457.29	Геодезический метод	0.1	-

2. Сведения о характерных точках границ объекта

Обозначение характерных точек границ	Координаты, м		Метод определения координат характерной точки	Средняя квадратическая погрешность положения характерной точки (Mt), м	Описание обозначения точки на местности (при наличии)
	X	Y			
1	2	3	4	5	6
1243	373060.02	2212452.64	Геодезический метод	0.1	-
1244	373085.05	2212450.63	Геодезический метод	0.1	-
1224	373109.16	2212449.31	Геодезический метод	0.1	-
1245	373099.76	2212562.88	Геодезический метод	0.1	-
1246	373098.82	2212598.85	Геодезический метод	0.1	-
1247	373074.14	2212598.63	Геодезический метод	0.1	-
1248	373064.22	2212597.96	Геодезический метод	0.1	-
1249	373064.11	2212600.31	Геодезический метод	0.1	-
1250	373059.51	2212600.10	Геодезический метод	0.1	-
1251	373059.58	2212565.75	Геодезический метод	0.1	-
1252	373059.54	2212564.30	Геодезический метод	0.1	-
1245	373099.76	2212562.88	Геодезический метод	0.1	-
1253	373148.94	2212694.90	Геодезический метод	0.1	-
1254	373146.67	2212732.45	Геодезический метод	0.1	-
1255	373145.53	2212760.02	Геодезический метод	0.1	-
1256	373145.24	2212766.91	Геодезический метод	0.1	-
1257	373122.92	2212765.96	Геодезический метод	0.1	-
1258	373122.86	2212766.59	Геодезический метод	0.1	-
1259	373121.43	2212780.32	Геодезический метод	0.1	-
1260	373088.63	2212777.29	Геодезический метод	0.1	-
1261	373060.34	2212774.63	Геодезический метод	0.1	-
1262	373063.32	2212734.10	Геодезический метод	0.1	-
1263	373048.89	2212733.62	Геодезический метод	0.1	-
1264	373035.65	2212732.98	Геодезический метод	0.1	-
1265	373035.71	2212733.58	Геодезический метод	0.1	-

2. Сведения о характерных точках границ объекта

Обозначение характерных точек границ	Координаты, м		Метод определения координат характерной точки	Средняя квадратическая погрешность положения характерной точки (Mt), м	Описание обозначения точки на местности (при наличии)
	X	Y			
1	2	3	4	5	6
1266	373033.40	2212733.52	Геодезический метод	0.1	-
1267	373036.64	2212688.13	Геодезический метод	0.1	-
1268	373067.65	2212690.06	Геодезический метод	0.1	-
1269	373064.73	2212729.86	Геодезический метод	0.1	-
1270	373080.13	2212731.56	Геодезический метод	0.1	-
1271	373091.87	2212733.48	Геодезический метод	0.1	-
1272	373094.62	2212700.43	Геодезический метод	0.1	-
1273	373095.66	2212692.26	Геодезический метод	0.1	-
1274	373125.92	2212694.08	Геодезический метод	0.1	-
1253	373148.94	2212694.90	Геодезический метод	0.1	-
1275	373112.00	2212792.32	Геодезический метод	0.1	-
1276	373110.72	2212810.25	Геодезический метод	0.1	-
1277	373109.71	2212812.13	Геодезический метод	0.1	-
1278	373110.39	2212814.05	Геодезический метод	0.1	-
1279	373109.68	2212826.65	Геодезический метод	0.1	-
1280	373115.14	2212826.79	Геодезический метод	0.1	-
1281	373117.42	2212826.80	Геодезический метод	0.1	-
1282	373120.42	2212825.56	Геодезический метод	0.1	-
1283	373139.10	2212826.51	Геодезический метод	0.1	-
1284	373140.75	2212829.66	Геодезический метод	0.1	-
1285	373140.61	2212833.76	Геодезический метод	0.1	-
1286	373139.79	2212846.21	Геодезический метод	0.1	-
1287	373138.07	2212869.52	Геодезический метод	0.1	-
1288	373112.43	2212869.06	Геодезический метод	0.1	-
1289	373083.09	2212868.36	Геодезический метод	0.1	-

2. Сведения о характерных точках границ объекта

Обозначение характерных точек границ	Координаты, м		Метод определения координат характерной точки	Средняя квадратическая погрешность положения характерной точки (Mt), м	Описание обозначения точки на местности (при наличии)
	X	Y			
1	2	3	4	5	6
1290	373085.68	2212837.67	Геодезический метод	0.1	-
1291	373086.15	2212828.52	Геодезический метод	0.1	-
1292	373081.51	2212828.32	Геодезический метод	0.1	-
1293	373081.85	2212819.53	Геодезический метод	0.1	-
1294	373082.17	2212789.67	Геодезический метод	0.1	-
1275	373112.00	2212792.32	Геодезический метод	0.1	-
1295	373176.85	2212887.41	Геодезический метод	0.1	-
1296	373177.09	2212920.10	Геодезический метод	0.1	-
1297	373176.42	2212955.53	Геодезический метод	0.1	-
1298	373176.22	2213009.91	Геодезический метод	0.1	-
1299	373151.84	2213009.75	Геодезический метод	0.1	-
1300	373122.75	2213005.83	Геодезический метод	0.1	-
1301	373128.86	2212952.99	Геодезический метод	0.1	-
1302	373131.76	2212953.18	Геодезический метод	0.1	-
1303	373132.06	2212949.47	Геодезический метод	0.1	-
1304	373134.32	2212916.55	Геодезический метод	0.1	-
1305	373136.26	2212886.78	Геодезический метод	0.1	-
1295	373176.85	2212887.41	Геодезический метод	0.1	-
1306	373124.58	2212935.14	Геодезический метод	0.1	-
1307	373120.25	2212974.91	Геодезический метод	0.1	-
1308	373119.40	2212982.76	Геодезический метод	0.1	-
1309	373087.11	2212981.62	Геодезический метод	0.1	-
1310	373091.13	2212934.05	Геодезический метод	0.1	-
1311	373094.78	2212934.16	Геодезический метод	0.1	-
1312	373099.51	2212934.31	Геодезический метод	0.1	-

2. Сведения о характерных точках границ объекта

Обозначение характерных точек границ	Координаты, м		Метод определения координат характерной точки	Средняя квадратическая погрешность положения характерной точки (Mt), м	Описание обозначения точки на местности (при наличии)
	X	Y			
1	2	3	4	5	6
1306	373124.58	2212935.14	Геодезический метод	0.1	-
1313	373086.05	2212935.15	Геодезический метод	0.1	-
1314	373081.74	2212972.76	Геодезический метод	0.1	-
1315	373046.73	2212970.12	Геодезический метод	0.1	-
1316	373049.23	2212934.54	Геодезический метод	0.1	-
1313	373086.05	2212935.15	Геодезический метод	0.1	-
1317	373318.45	2212393.10	Геодезический метод	0.1	-
1318	373324.80	2212398.14	Геодезический метод	0.1	-
1319	373323.01	2212436.75	Геодезический метод	0.1	-
1320	373321.44	2212472.97	Геодезический метод	0.1	-
1321	373281.30	2212469.80	Геодезический метод	0.1	-
1322	373281.75	2212462.61	Геодезический метод	0.1	-
1323	373276.03	2212462.14	Геодезический метод	0.1	-
1324	373267.41	2212461.46	Геодезический метод	0.1	-
1325	373267.23	2212468.15	Геодезический метод	0.1	-
1326	373266.82	2212475.24	Геодезический метод	0.1	-
1327	373258.49	2212507.60	Геодезический метод	0.1	-
1328	373247.65	2212549.99	Геодезический метод	0.1	-
1329	373218.78	2212548.39	Геодезический метод	0.1	-
1330	373187.18	2212546.83	Геодезический метод	0.1	-
1331	373187.21	2212546.12	Геодезический метод	0.1	-
1332	373155.92	2212543.84	Геодезический метод	0.1	-
1333	373159.44	2212495.72	Геодезический метод	0.1	-
1334	373128.55	2212493.80	Геодезический метод	0.1	-
1335	373130.77	2212465.10	Геодезический метод	0.1	-

2. Сведения о характерных точках границ объекта

Обозначение характерных точек границ	Координаты, м		Метод определения координат характерной точки	Средняя квадратическая погрешность положения характерной точки (Mt), м	Описание обозначения точки на местности (при наличии)
	X	Y			
1	2	3	4	5	6
1336	373161.50	2212467.63	Геодезический метод	0.1	-
1337	373191.56	2212469.63	Геодезический метод	0.1	-
1338	373191.63	2212468.70	Геодезический метод	0.1	-
1339	373223.14	2212470.40	Геодезический метод	0.1	-
1340	373223.26	2212468.00	Геодезический метод	0.1	-
1341	373223.41	2212465.45	Геодезический метод	0.1	-
1342	373217.66	2212465.25	Геодезический метод	0.1	-
1343	373211.92	2212465.05	Геодезический метод	0.1	-
1344	373187.73	2212463.80	Геодезический метод	0.1	-
1345	373184.70	2212463.64	Геодезический метод	0.1	-
1346	373155.07	2212461.68	Геодезический метод	0.1	-
1347	373122.95	2212459.93	Геодезический метод	0.1	-
1348	373124.89	2212421.69	Геодезический метод	0.1	-
1349	373135.49	2212420.89	Геодезический метод	0.1	-
1350	373139.79	2212420.96	Геодезический метод	0.1	-
1351	373139.89	2212418.35	Геодезический метод	0.1	-
1352	373141.95	2212418.33	Геодезический метод	0.1	-
1353	373148.43	2212418.62	Геодезический метод	0.1	-
1354	373150.53	2212419.13	Геодезический метод	0.1	-
1355	373150.73	2212430.79	Геодезический метод	0.1	-
1356	373152.89	2212433.90	Геодезический метод	0.1	-
1357	373157.04	2212434.20	Геодезический метод	0.1	-
1358	373158.80	2212409.80	Геодезический метод	0.1	-
1359	373187.83	2212413.93	Геодезический метод	0.1	-
1360	373189.92	2212390.18	Геодезический метод	0.1	-

2. Сведения о характерных точках границ объекта

Обозначение характерных точек границ	Координаты, м		Метод определения координат характерной точки	Средняя квадратическая погрешность положения характерной точки (Mt), м	Описание обозначения точки на местности (при наличии)
	X	Y			
1	2	3	4	5	6
1361	373217.61	2212389.91	Геодезический метод	0.1	-
1362	373231.04	2212389.94	Геодезический метод	0.1	-
1363	373244.48	2212389.94	Геодезический метод	0.1	-
1364	373289.53	2212391.78	Геодезический метод	0.1	-
1317	373318.45	2212393.10	Геодезический метод	0.1	-
1365	373232.72	2212566.54	Геодезический метод	0.1	-
1366	373231.33	2212593.90	Геодезический метод	0.1	-
1367	373229.69	2212626.38	Геодезический метод	0.1	-
1368	373227.90	2212626.23	Геодезический метод	0.1	-
1369	373223.75	2212683.44	Геодезический метод	0.1	-
1370	373205.15	2212682.15	Геодезический метод	0.1	-
1371	373182.94	2212680.50	Геодезический метод	0.1	-
1372	373187.27	2212621.06	Геодезический метод	0.1	-
1373	373184.81	2212619.31	Геодезический метод	0.1	-
1374	373162.93	2212618.49	Геодезический метод	0.1	-
1375	373162.94	2212633.18	Геодезический метод	0.1	-
1376	373162.98	2212641.00	Геодезический метод	0.1	-
1377	373144.17	2212640.14	Геодезический метод	0.1	-
1378	373139.23	2212640.07	Геодезический метод	0.1	-
1379	373139.43	2212632.11	Геодезический метод	0.1	-
1380	373139.46	2212630.77	Геодезический метод	0.1	-
1381	373139.47	2212630.28	Геодезический метод	0.1	-
1382	373108.01	2212627.98	Геодезический метод	0.1	-
1383	373106.94	2212627.90	Геодезический метод	0.1	-
1384	373108.25	2212595.05	Геодезический метод	0.1	-

2. Сведения о характерных точках границ объекта

Обозначение характерных точек границ	Координаты, м		Метод определения координат характерной точки	Средняя квадратическая погрешность положения характерной точки (Mt), м	Описание обозначения точки на местности (при наличии)
	X	Y			
1	2	3	4	5	6
1385	373109.42	2212560.54	Геодезический метод	0.1	-
1386	373141.96	2212561.91	Геодезический метод	0.1	-
1387	373164.59	2212562.65	Геодезический метод	0.1	-
1388	373185.60	2212563.11	Геодезический метод	0.1	-
1389	373186.86	2212563.16	Геодезический метод	0.1	-
1390	373211.17	2212564.95	Геодезический метод	0.1	-
1365	373232.72	2212566.54	Геодезический метод	0.1	-
1391	373228.66	2212701.11	Геодезический метод	0.1	-
1392	373227.05	2212719.37	Геодезический метод	0.1	-
1393	373226.81	2212725.94	Геодезический метод	0.1	-
1394	373226.40	2212725.95	Геодезический метод	0.1	-
1395	373225.28	2212738.46	Геодезический метод	0.1	-
1396	373221.67	2212766.73	Геодезический метод	0.1	-
1397	373219.32	2212785.92	Геодезический метод	0.1	-
1398	373219.12	2212786.93	Геодезический метод	0.1	-
1399	373214.04	2212785.53	Геодезический метод	0.1	-
1400	373216.98	2212767.67	Геодезический метод	0.1	-
1401	373187.49	2212765.48	Геодезический метод	0.1	-
1402	373183.57	2212765.39	Геодезический метод	0.1	-
1403	373181.72	2212765.23	Геодезический метод	0.1	-
1404	373181.53	2212771.36	Геодезический метод	0.1	-
1405	373180.21	2212800.48	Геодезический метод	0.1	-
1406	373208.86	2212801.67	Геодезический метод	0.1	-
1407	373216.62	2212804.44	Геодезический метод	0.1	-
1408	373222.64	2212807.66	Геодезический метод	0.1	-

2. Сведения о характерных точках границ объекта

Обозначение характерных точек границ	Координаты, м		Метод определения координат характерной точки	Средняя квадратическая погрешность положения характерной точки (Mt), м	Описание обозначения точки на местности (при наличии)
	X	Y			
1	2	3	4	5	6
1409	373191.14	2212864.59	Геодезический метод	0.1	-
1410	373181.32	2212859.09	Геодезический метод	0.1	-
1411	373176.89	2212857.88	Геодезический метод	0.1	-
1412	373178.59	2212825.34	Геодезический метод	0.1	-
1413	373153.62	2212821.84	Геодезический метод	0.1	-
1414	373157.18	2212783.52	Геодезический метод	0.1	-
1415	373146.90	2212783.06	Геодезический метод	0.1	-
1416	373150.46	2212736.29	Геодезический метод	0.1	-
1417	373183.06	2212740.57	Геодезический метод	0.1	-
1418	373183.40	2212734.76	Геодезический метод	0.1	-
1419	373185.80	2212697.91	Геодезический метод	0.1	-
1391	373228.66	2212701.11	Геодезический метод	0.1	-
1420	373280.92	2212832.55	Геодезический метод	0.1	-
1421	373280.64	2212836.34	Геодезический метод	0.1	-
1422	373279.04	2212857.78	Геодезический метод	0.1	-
1423	373277.91	2212872.85	Геодезический метод	0.1	-
1424	373229.59	2212871.63	Геодезический метод	0.1	-
1425	373203.11	2212870.86	Геодезический метод	0.1	-
1426	373222.77	2212835.58	Геодезический метод	0.1	-
1427	373274.96	2212833.02	Геодезический метод	0.1	-
1420	373280.92	2212832.55	Геодезический метод	0.1	-
1428	373328.45	2212890.14	Геодезический метод	0.1	-
1429	373327.13	2212949.95	Геодезический метод	0.1	-
1430	373291.20	2212947.36	Геодезический метод	0.1	-
1431	373289.81	2212948.22	Геодезический метод	0.1	-

2. Сведения о характерных точках границ объекта

Обозначение характерных точек границ	Координаты, м		Метод определения координат характерной точки	Средняя квадратическая погрешность положения характерной точки (Mt), м	Описание обозначения точки на местности (при наличии)
	X	Y			
1	2	3	4	5	6
1432	373289.30	2212955.30	Геодезический метод	0.1	-
1433	373288.65	2212964.14	Геодезический метод	0.1	-
1434	373285.01	2212964.93	Геодезический метод	0.1	-
1435	373265.22	2212965.43	Геодезический метод	0.1	-
1436	373264.21	2212947.86	Геодезический метод	0.1	-
1437	373263.86	2212941.67	Геодезический метод	0.1	-
1438	373257.68	2212942.03	Геодезический метод	0.1	-
1439	373249.17	2212942.08	Геодезический метод	0.1	-
1440	373248.61	2212933.93	Геодезический метод	0.1	-
1441	373229.00	2212934.13	Геодезический метод	0.1	-
1442	373228.97	2212889.17	Геодезический метод	0.1	-
1443	373262.30	2212889.82	Геодезический метод	0.1	-
1444	373295.19	2212889.87	Геодезический метод	0.1	-
1428	373328.45	2212890.14	Геодезический метод	0.1	-
1445	373257.36	2213162.60	Геодезический метод	0.1	-
1446	373258.75	2213193.18	Геодезический метод	0.1	-
1447	373253.38	2213192.72	Геодезический метод	0.1	-
1448	373240.78	2213193.41	Геодезический метод	0.1	-
1449	373235.74	2213193.70	Геодезический метод	0.1	-
1450	373215.13	2213194.83	Геодезический метод	0.1	-
1451	373188.51	2213193.27	Геодезический метод	0.1	-
1452	373189.00	2213164.35	Геодезический метод	0.1	-
1453	373218.43	2213163.89	Геодезический метод	0.1	-
1454	373234.36	2213163.35	Геодезический метод	0.1	-
1445	373257.36	2213162.60	Геодезический метод	0.1	-

2. Сведения о характерных точках границ объекта

Обозначение характерных точек границ	Координаты, м		Метод определения координат характерной точки	Средняя квадратическая погрешность положения характерной точки (Mt), м	Описание обозначения точки на местности (при наличии)
	X	Y			
1	2	3	4	5	6
1455	373322.22	2213057.92	Геодезический метод	0.1	-
1456	373321.74	2213075.09	Геодезический метод	0.1	-
1457	373331.90	2213074.62	Геодезический метод	0.1	-
1458	373336.37	2213111.44	Геодезический метод	0.1	-
1459	373303.65	2213111.12	Геодезический метод	0.1	-
1460	373302.85	2213086.42	Геодезический метод	0.1	-
1461	373302.13	2213075.84	Геодезический метод	0.1	-
1462	373301.56	2213072.62	Геодезический метод	0.1	-
1463	373303.80	2213072.08	Геодезический метод	0.1	-
1464	373305.50	2213069.23	Геодезический метод	0.1	-
1465	373306.08	2213063.64	Геодезический метод	0.1	-
1466	373312.99	2213063.19	Геодезический метод	0.1	-
1467	373312.62	2213056.62	Геодезический метод	0.1	-
1455	373322.22	2213057.92	Геодезический метод	0.1	-
1468	373315.07	2212631.77	Геодезический метод	0.1	-
1469	373315.16	2212651.49	Геодезический метод	0.1	-
1470	373315.25	2212669.88	Геодезический метод	0.1	-
1471	373314.94	2212672.86	Геодезический метод	0.1	-
1472	373312.73	2212678.40	Геодезический метод	0.1	-
1473	373311.13	2212681.00	Геодезический метод	0.1	-
1474	373302.32	2212689.86	Геодезический метод	0.1	-
1475	373286.14	2212688.61	Геодезический метод	0.1	-
1476	373278.93	2212688.04	Геодезический метод	0.1	-
1477	373259.20	2212686.61	Геодезический метод	0.1	-
1478	373259.69	2212680.56	Геодезический метод	0.1	-

2. Сведения о характерных точках границ объекта

Обозначение характерных точек границ	Координаты, м		Метод определения координат характерной точки	Средняя квадратическая погрешность положения характерной точки (Mt), м	Описание обозначения точки на местности (при наличии)
	X	Y			
1	2	3	4	5	6
1479	373263.43	2212650.94	Геодезический метод	0.1	-
1480	373266.04	2212630.19	Геодезический метод	0.1	-
1481	373266.47	2212625.72	Геодезический метод	0.1	-
1482	373267.14	2212618.36	Геодезический метод	0.1	-
1483	373278.72	2212618.66	Геодезический метод	0.1	-
1484	373278.83	2212616.86	Геодезический метод	0.1	-
1485	373280.51	2212616.94	Геодезический метод	0.1	-
1486	373279.93	2212629.86	Геодезический метод	0.1	-
1487	373288.77	2212630.01	Геодезический метод	0.1	-
1488	373296.75	2212630.14	Геодезический метод	0.1	-
1489	373297.06	2212631.34	Геодезический метод	0.1	-
1468	373315.07	2212631.77	Геодезический метод	0.1	-
1490	373403.27	2212627.14	Геодезический метод	0.1	-
1491	373403.08	2212639.33	Геодезический метод	0.1	-
1492	373361.73	2212663.08	Геодезический метод	0.1	-
1493	373360.74	2212660.94	Геодезический метод	0.1	-
1494	373360.07	2212637.11	Геодезический метод	0.1	-
1495	373360.15	2212633.59	Геодезический метод	0.1	-
1496	373358.85	2212611.34	Геодезический метод	0.1	-
1497	373360.00	2212610.18	Геодезический метод	0.1	-
1498	373365.43	2212612.69	Геодезический метод	0.1	-
1499	373365.81	2212613.49	Геодезический метод	0.1	-
1500	373387.25	2212620.94	Геодезический метод	0.1	-
1490	373403.27	2212627.14	Геодезический метод	0.1	-
1501	373409.58	2212642.16	Геодезический метод	0.1	-

2. Сведения о характерных точках границ объекта

Обозначение характерных точек границ	Координаты, м		Метод определения координат характерной точки	Средняя квадратическая погрешность положения характерной точки (Mt), м	Описание обозначения точки на местности (при наличии)
	X	Y			
1	2	3	4	5	6
1502	373412.95	2212648.77	Геодезический метод	0.1	-
1503	373412.84	2212652.97	Геодезический метод	0.1	-
1504	373411.53	2212697.63	Геодезический метод	0.1	-
1505	373387.02	2212696.43	Геодезический метод	0.1	-
1506	373379.68	2212696.07	Геодезический метод	0.1	-
1507	373341.06	2212694.33	Геодезический метод	0.1	-
1508	373340.91	2212682.36	Геодезический метод	0.1	-
1509	373388.43	2212654.54	Геодезический метод	0.1	-
1501	373409.58	2212642.16	Геодезический метод	0.1	-
1510	373473.81	2212540.51	Геодезический метод	0.1	-
1511	373473.51	2212564.51	Геодезический метод	0.1	-
1512	373473.09	2212591.03	Геодезический метод	0.1	-
1513	373424.28	2212591.36	Геодезический метод	0.1	-
1514	373425.22	2212564.53	Геодезический метод	0.1	-
1515	373425.10	2212540.93	Геодезический метод	0.1	-
1510	373473.81	2212540.51	Геодезический метод	0.1	-
1516	373475.13	2212490.18	Геодезический метод	0.1	-
1517	373475.58	2212493.93	Геодезический метод	0.1	-
1518	373474.85	2212522.15	Геодезический метод	0.1	-
1519	373457.32	2212521.50	Геодезический метод	0.1	-
1520	373457.12	2212521.23	Геодезический метод	0.1	-
1521	373453.55	2212521.24	Геодезический метод	0.1	-
1522	373439.92	2212522.81	Геодезический метод	0.1	-
1523	373437.09	2212523.61	Геодезический метод	0.1	-
1524	373431.44	2212523.31	Геодезический метод	0.1	-

2. Сведения о характерных точках границ объекта

Обозначение характерных точек границ	Координаты, м		Метод определения координат характерной точки	Средняя квадратическая погрешность положения характерной точки (Mt), м	Описание обозначения точки на местности (при наличии)
	X	Y			
1	2	3	4	5	6
1525	373420.72	2212523.80	Геодезический метод	0.1	-
1526	373420.76	2212523.24	Геодезический метод	0.1	-
1527	373419.80	2212522.55	Геодезический метод	0.1	-
1528	373416.94	2212506.07	Геодезический метод	0.1	-
1529	373414.66	2212493.46	Геодезический метод	0.1	-
1530	373419.65	2212492.29	Геодезический метод	0.1	-
1531	373422.83	2212492.41	Геодезический метод	0.1	-
1532	373430.46	2212494.04	Геодезический метод	0.1	-
1533	373436.56	2212494.11	Геодезический метод	0.1	-
1534	373440.08	2212493.85	Геодезический метод	0.1	-
1535	373445.71	2212492.91	Геодезический метод	0.1	-
1536	373455.64	2212492.48	Геодезический метод	0.1	-
1537	373459.77	2212491.94	Геодезический метод	0.1	-
1538	373465.76	2212490.21	Геодезический метод	0.1	-
1516	373475.13	2212490.18	Геодезический метод	0.1	-
1539	373796.91	2212548.78	Геодезический метод	0.1	-
1540	373828.01	2212565.33	Геодезический метод	0.1	-
1541	373826.57	2212570.73	Геодезический метод	0.1	-
1542	373840.22	2212581.81	Геодезический метод	0.1	-
1543	373860.59	2212591.59	Геодезический метод	0.1	-
1544	373858.85	2212654.93	Геодезический метод	0.1	-
1545	373818.83	2212637.78	Геодезический метод	0.1	-
1546	373794.27	2212625.58	Геодезический метод	0.1	-
1547	373782.34	2212619.65	Геодезический метод	0.1	-
1548	373781.81	2212620.42	Геодезический метод	0.1	-

2. Сведения о характерных точках границ объекта

Обозначение характерных точек границ	Координаты, м		Метод определения координат характерной точки	Средняя квадратическая погрешность положения характерной точки (Mt), м	Описание обозначения точки на местности (при наличии)
	X	Y			
1	2	3	4	5	6
1549	373754.17	2212607.32	Геодезический метод	0.1	-
1550	373755.31	2212604.13	Геодезический метод	0.1	-
1551	373732.92	2212589.59	Геодезический метод	0.1	-
1552	373731.69	2212588.71	Геодезический метод	0.1	-
1553	373725.53	2212584.31	Геодезический метод	0.1	-
1554	373711.57	2212575.25	Геодезический метод	0.1	-
1555	373711.32	2212573.67	Геодезический метод	0.1	-
1556	373685.85	2212569.65	Геодезический метод	0.1	-
1557	373655.06	2212565.66	Геодезический метод	0.1	-
1558	373627.14	2212560.80	Геодезический метод	0.1	-
1559	373621.06	2212559.83	Геодезический метод	0.1	-
1560	373620.12	2212558.12	Геодезический метод	0.1	-
1561	373614.15	2212560.59	Геодезический метод	0.1	-
1562	373608.14	2212548.89	Геодезический метод	0.1	-
1563	373604.23	2212549.40	Геодезический метод	0.1	-
1564	373591.97	2212531.68	Геодезический метод	0.1	-
1565	373588.45	2212518.84	Геодезический метод	0.1	-
1566	373587.77	2212519.22	Геодезический метод	0.1	-
1567	373588.01	2212538.53	Геодезический метод	0.1	-
1568	373584.01	2212538.54	Геодезический метод	0.1	-
1569	373574.79	2212538.56	Геодезический метод	0.1	-
1570	373544.73	2212538.62	Геодезический метод	0.1	-
1571	373545.07	2212526.81	Геодезический метод	0.1	-
1572	373544.49	2212526.31	Геодезический метод	0.1	-
1573	373537.26	2212528.83	Геодезический метод	0.1	-

2. Сведения о характерных точках границ объекта

Обозначение характерных точек границ	Координаты, м		Метод определения координат характерной точки	Средняя квадратическая погрешность положения характерной точки (Mt), м	Описание обозначения точки на местности (при наличии)
	X	Y			
1	2	3	4	5	6
1574	373523.14	2212532.52	Геодезический метод	0.1	-
1575	373511.60	2212534.47	Геодезический метод	0.1	-
1576	373504.72	2212536.11	Геодезический метод	0.1	-
1577	373497.40	2212537.50	Геодезический метод	0.1	-
1578	373483.61	2212540.33	Геодезический метод	0.1	-
1579	373479.58	2212540.48	Геодезический метод	0.1	-
1580	373480.50	2212510.01	Геодезический метод	0.1	-
1581	373501.53	2212506.17	Геодезический метод	0.1	-
1582	373529.64	2212501.10	Геодезический метод	0.1	-
1583	373536.56	2212499.92	Геодезический метод	0.1	-
1584	373544.69	2212498.17	Геодезический метод	0.1	-
1585	373545.31	2212496.98	Геодезический метод	0.1	-
1586	373545.25	2212478.84	Геодезический метод	0.1	-
1587	373545.23	2212474.65	Геодезический метод	0.1	-
1588	373589.06	2212471.59	Геодезический метод	0.1	-
1589	373588.94	2212475.78	Геодезический метод	0.1	-
1590	373589.29	2212476.79	Геодезический метод	0.1	-
1591	373623.48	2212477.51	Геодезический метод	0.1	-
1592	373625.61	2212476.82	Геодезический метод	0.1	-
1593	373625.77	2212472.79	Геодезический метод	0.1	-
1594	373626.08	2212464.54	Геодезический метод	0.1	-
1595	373665.13	2212466.01	Геодезический метод	0.1	-
1596	373663.11	2212496.54	Геодезический метод	0.1	-
1597	373694.21	2212518.29	Геодезический метод	0.1	-
1598	373705.09	2212517.29	Геодезический метод	0.1	-

2. Сведения о характерных точках границ объекта

Обозначение характерных точек границ	Координаты, м		Метод определения координат характерной точки	Средняя квадратическая погрешность положения характерной точки (Mt), м	Описание обозначения точки на местности (при наличии)
	X	Y			
1	2	3	4	5	6
1599	373728.40	2212522.85	Геодезический метод	0.1	-
1600	373729.39	2212523.36	Геодезический метод	0.1	-
1601	373747.49	2212532.12	Геодезический метод	0.1	-
1602	373754.82	2212535.66	Геодезический метод	0.1	-
1603	373774.51	2212545.61	Геодезический метод	0.1	-
1604	373775.16	2212542.88	Геодезический метод	0.1	-
1605	373794.12	2212550.49	Геодезический метод	0.1	-
1606	373794.57	2212547.53	Геодезический метод	0.1	-
1539	373796.91	2212548.78	Геодезический метод	0.1	-
1607	373534.47	2212551.67	Геодезический метод	0.1	-
1608	373534.37	2212592.41	Геодезический метод	0.1	-
1609	373506.52	2212591.83	Геодезический метод	0.1	-
1610	373481.23	2212591.31	Геодезический метод	0.1	-
1611	373479.96	2212588.01	Геодезический метод	0.1	-
1612	373481.02	2212550.63	Геодезический метод	0.1	-
1613	373513.85	2212551.27	Геодезический метод	0.1	-
1607	373534.47	2212551.67	Геодезический метод	0.1	-
1614	373561.09	2212600.36	Геодезический метод	0.1	-
1615	373560.50	2212618.83	Геодезический метод	0.1	-
1616	373560.16	2212633.89	Геодезический метод	0.1	-
1617	373560.74	2212638.16	Геодезический метод	0.1	-
1618	373560.81	2212642.15	Геодезический метод	0.1	-
1619	373561.73	2212645.63	Геодезический метод	0.1	-
1620	373533.89	2212644.90	Геодезический метод	0.1	-
1621	373526.58	2212644.76	Геодезический метод	0.1	-

2. Сведения о характерных точках границ объекта

Обозначение характерных точек границ	Координаты, м		Метод определения координат характерной точки	Средняя квадратическая погрешность положения характерной точки (Mt), м	Описание обозначения точки на местности (при наличии)
	X	Y			
1	2	3	4	5	6
1622	373526.50	2212648.89	Геодезический метод	0.1	-
1623	373518.89	2212648.80	Геодезический метод	0.1	-
1624	373515.09	2212648.23	Геодезический метод	0.1	-
1625	373512.84	2212647.90	Геодезический метод	0.1	-
1626	373512.69	2212658.09	Геодезический метод	0.1	-
1627	373512.03	2212658.08	Геодезический метод	0.1	-
1628	373510.83	2212679.49	Геодезический метод	0.1	-
1629	373511.31	2212703.49	Геодезический метод	0.1	-
1630	373511.01	2212703.44	Геодезический метод	0.1	-
1631	373507.53	2212703.40	Геодезический метод	0.1	-
1632	373506.55	2212703.46	Геодезический метод	0.1	-
1633	373478.76	2212701.36	Геодезический метод	0.1	-
1634	373479.60	2212677.75	Геодезический метод	0.1	-
1635	373480.69	2212643.23	Геодезический метод	0.1	-
1636	373481.17	2212624.30	Геодезический метод	0.1	-
1637	373481.61	2212605.48	Геодезический метод	0.1	-
1638	373481.70	2212601.45	Геодезический метод	0.1	-
1639	373481.80	2212597.36	Геодезический метод	0.1	-
1640	373527.46	2212599.00	Геодезический метод	0.1	-
1614	373561.09	2212600.36	Геодезический метод	0.1	-
1641	373472.03	2212653.56	Геодезический метод	0.1	-
1642	373472.05	2212668.76	Геодезический метод	0.1	-
1643	373472.03	2212669.51	Геодезический метод	0.1	-
1644	373471.12	2212702.74	Геодезический метод	0.1	-
1645	373463.13	2212702.14	Геодезический метод	0.1	-

2. Сведения о характерных точках границ объекта

Обозначение характерных точек границ	Координаты, м		Метод определения координат характерной точки	Средняя квадратическая погрешность положения характерной точки (Mt), м	Описание обозначения точки на местности (при наличии)
	X	Y			
1	2	3	4	5	6
1646	373458.27	2212702.04	Геодезический метод	0.1	-
1647	373444.02	2212700.99	Геодезический метод	0.1	-
1648	373444.00	2212701.43	Геодезический метод	0.1	-
1649	373418.04	2212699.34	Геодезический метод	0.1	-
1650	373418.07	2212698.53	Геодезический метод	0.1	-
1651	373418.76	2212676.32	Геодезический метод	0.1	-
1652	373419.46	2212653.81	Геодезический метод	0.1	-
1653	373422.99	2212653.93	Геодезический метод	0.1	-
1654	373445.43	2212655.20	Геодезический метод	0.1	-
1655	373445.45	2212655.95	Геодезический метод	0.1	-
1641	373472.03	2212653.56	Геодезический метод	0.1	-
1656	373463.84	2212832.96	Геодезический метод	0.1	-
1657	373462.99	2212875.32	Геодезический метод	0.1	-
1658	373437.18	2212874.51	Геодезический метод	0.1	-
1659	373437.47	2212862.36	Геодезический метод	0.1	-
1660	373438.13	2212843.95	Геодезический метод	0.1	-
1661	373438.60	2212839.20	Геодезический метод	0.1	-
1662	373438.52	2212838.04	Геодезический метод	0.1	-
1663	373438.86	2212830.34	Геодезический метод	0.1	-
1664	373449.30	2212831.59	Геодезический метод	0.1	-
1656	373463.84	2212832.96	Геодезический метод	0.1	-
1665	373395.09	2212712.39	Геодезический метод	0.1	-
1666	373388.17	2212735.89	Геодезический метод	0.1	-
1667	373380.39	2212758.93	Геодезический метод	0.1	-
1668	373409.88	2212764.49	Геодезический метод	0.1	-

2. Сведения о характерных точках границ объекта

Обозначение характерных точек границ	Координаты, м		Метод определения координат характерной точки	Средняя квадратическая погрешность положения характерной точки (Mt), м	Описание обозначения точки на местности (при наличии)
	X	Y			
1	2	3	4	5	6
1669	373403.82	2212792.37	Геодезический метод	0.1	-
1670	373402.20	2212799.83	Геодезический метод	0.1	-
1671	373400.71	2212800.02	Геодезический метод	0.1	-
1672	373394.84	2212798.41	Геодезический метод	0.1	-
1673	373386.93	2212796.25	Геодезический метод	0.1	-
1674	373385.76	2212806.30	Геодезический метод	0.1	-
1675	373376.95	2212864.90	Геодезический метод	0.1	-
1676	373375.64	2212873.74	Геодезический метод	0.1	-
1677	373355.81	2212873.46	Геодезический метод	0.1	-
1678	373357.84	2212862.04	Геодезический метод	0.1	-
1679	373359.29	2212854.40	Геодезический метод	0.1	-
1680	373360.42	2212845.49	Геодезический метод	0.1	-
1681	373361.59	2212838.78	Геодезический метод	0.1	-
1682	373362.09	2212830.84	Геодезический метод	0.1	-
1683	373362.11	2212830.38	Геодезический метод	0.1	-
1684	373348.57	2212829.08	Геодезический метод	0.1	-
1685	373341.82	2212828.64	Геодезический метод	0.1	-
1686	373344.86	2212795.85	Геодезический метод	0.1	-
1687	373346.45	2212795.80	Геодезический метод	0.1	-
1688	373347.34	2212790.51	Геодезический метод	0.1	-
1689	373337.81	2212788.33	Геодезический метод	0.1	-
1690	373333.61	2212808.38	Геодезический метод	0.1	-
1691	373336.24	2212808.59	Геодезический метод	0.1	-
1692	373328.76	2212873.56	Геодезический метод	0.1	-
1693	373314.23	2212873.16	Геодезический метод	0.1	-

2. Сведения о характерных точках границ объекта

Обозначение характерных точек границ	Координаты, м		Метод определения координат характерной точки	Средняя квадратическая погрешность положения характерной точки (Mt), м	Описание обозначения точки на местности (при наличии)
	X	Y			
1	2	3	4	5	6
1694	373313.20	2212804.78	Геодезический метод	0.1	-
1695	373290.24	2212798.64	Геодезический метод	0.1	-
1696	373283.81	2212798.32	Геодезический метод	0.1	-
1697	373281.56	2212795.37	Геодезический метод	0.1	-
1698	373252.33	2212787.33	Геодезический метод	0.1	-
1699	373265.37	2212770.18	Геодезический метод	0.1	-
1700	373285.96	2212740.68	Геодезический метод	0.1	-
1701	373311.32	2212706.13	Геодезический метод	0.1	-
1702	373348.13	2212708.64	Геодезический метод	0.1	-
1703	373366.14	2212709.87	Геодезический метод	0.1	-
1704	373366.08	2212710.73	Геодезический метод	0.1	-
1705	373367.96	2212710.35	Геодезический метод	0.1	-
1706	373378.04	2212711.35	Геодезический метод	0.1	-
1707	373393.05	2212712.42	Геодезический метод	0.1	-
1665	373395.09	2212712.39	Геодезический метод	0.1	-
1708	373464.66	2212744.19	Геодезический метод	0.1	-
1709	373464.28	2212770.18	Геодезический метод	0.1	-
1710	373445.96	2212767.59	Геодезический метод	0.1	-
1711	373431.64	2212765.34	Геодезический метод	0.1	-
1712	373424.27	2212764.28	Геодезический метод	0.1	-
1713	373424.13	2212765.16	Геодезический метод	0.1	-
1714	373410.32	2212764.12	Геодезический метод	0.1	-
1715	373414.75	2212742.02	Геодезический метод	0.1	-
1716	373430.84	2212742.81	Геодезический метод	0.1	-
1717	373443.34	2212743.42	Геодезический метод	0.1	-

2. Сведения о характерных точках границ объекта

Обозначение характерных точек границ	Координаты, м		Метод определения координат характерной точки	Средняя квадратическая погрешность положения характерной точки (Mt), м	Описание обозначения точки на местности (при наличии)
	X	Y			
1	2	3	4	5	6
1718	373444.24	2212743.19	Геодезический метод	0.1	-
1708	373464.66	2212744.19	Геодезический метод	0.1	-
1719	373535.20	2212895.46	Геодезический метод	0.1	-
1720	373531.53	2212963.58	Геодезический метод	0.1	-
1721	373487.49	2212960.94	Геодезический метод	0.1	-
1722	373488.45	2212948.67	Геодезический метод	0.1	-
1723	373488.63	2212943.80	Геодезический метод	0.1	-
1724	373459.27	2212943.69	Геодезический метод	0.1	-
1725	373459.08	2212958.39	Геодезический метод	0.1	-
1726	373459.05	2212959.75	Геодезический метод	0.1	-
1727	373456.59	2212959.83	Геодезический метод	0.1	-
1728	373451.92	2212959.57	Геодезический метод	0.1	-
1729	373433.02	2212958.25	Геодезический метод	0.1	-
1730	373432.65	2212942.50	Геодезический метод	0.1	-
1731	373431.53	2212925.61	Геодезический метод	0.1	-
1732	373431.13	2212892.81	Геодезический метод	0.1	-
1733	373460.86	2212893.19	Геодезический метод	0.1	-
1734	373464.36	2212893.29	Геодезический метод	0.1	-
1735	373491.58	2212894.05	Геодезический метод	0.1	-
1719	373535.20	2212895.46	Геодезический метод	0.1	-
1736	373478.29	2213070.93	Геодезический метод	0.1	-
1737	373476.63	2213117.47	Геодезический метод	0.1	-
1738	373448.56	2213117.72	Геодезический метод	0.1	-
1739	373448.37	2213148.56	Геодезический метод	0.1	-
1740	373448.52	2213157.52	Геодезический метод	0.1	-

2. Сведения о характерных точках границ объекта

Обозначение характерных точек границ	Координаты, м		Метод определения координат характерной точки	Средняя квадратическая погрешность положения характерной точки (Mt), м	Описание обозначения точки на местности (при наличии)
	X	Y			
1	2	3	4	5	6
1741	373448.58	2213161.55	Геодезический метод	0.1	-
1742	373441.41	2213161.21	Геодезический метод	0.1	-
1743	373418.09	2213157.38	Геодезический метод	0.1	-
1744	373416.60	2213137.81	Геодезический метод	0.1	-
1745	373416.35	2213134.32	Геодезический метод	0.1	-
1746	373415.38	2213117.55	Геодезический метод	0.1	-
1747	373418.56	2213117.57	Геодезический метод	0.1	-
1748	373445.66	2213117.69	Геодезический метод	0.1	-
1749	373446.29	2213070.24	Геодезический метод	0.1	-
1736	373478.29	2213070.93	Геодезический метод	0.1	-
1750	373691.00	2212734.48	Геодезический метод	0.1	-
1751	373691.28	2212771.23	Геодезический метод	0.1	-
1752	373691.49	2212781.15	Геодезический метод	0.1	-
1753	373691.23	2212790.61	Геодезический метод	0.1	-
1754	373704.94	2212790.50	Геодезический метод	0.1	-
1755	373708.30	2212790.67	Геодезический метод	0.1	-
1756	373711.63	2212791.31	Геодезический метод	0.1	-
1757	373717.03	2212792.33	Геодезический метод	0.1	-
1758	373728.65	2212793.54	Геодезический метод	0.1	-
1759	373729.28	2212794.45	Геодезический метод	0.1	-
1760	373730.20	2212801.29	Геодезический метод	0.1	-
1761	373728.02	2212823.87	Геодезический метод	0.1	-
1762	373665.34	2212815.32	Геодезический метод	0.1	-
1763	373667.24	2212790.53	Геодезический метод	0.1	-
1764	373664.64	2212790.62	Геодезический метод	0.1	-

2. Сведения о характерных точках границ объекта

Обозначение характерных точек границ	Координаты, м		Метод определения координат характерной точки	Средняя квадратическая погрешность положения характерной точки (Mt), м	Описание обозначения точки на местности (при наличии)
	X	Y			
1	2	3	4	5	6
1765	373663.60	2212805.65	Геодезический метод	0.1	-
1766	373662.68	2212813.45	Геодезический метод	0.1	-
1767	373645.77	2212811.34	Геодезический метод	0.1	-
1768	373645.38	2212817.78	Геодезический метод	0.1	-
1769	373632.59	2212817.21	Геодезический метод	0.1	-
1770	373633.36	2212807.22	Геодезический метод	0.1	-
1771	373629.43	2212806.96	Геодезический метод	0.1	-
1772	373629.29	2212810.90	Геодезический метод	0.1	-
1773	373628.56	2212810.83	Геодезический метод	0.1	-
1774	373627.84	2212831.34	Геодезический метод	0.1	-
1775	373629.02	2212846.77	Геодезический метод	0.1	-
1776	373629.97	2212859.20	Геодезический метод	0.1	-
1777	373627.63	2212877.88	Геодезический метод	0.1	-
1778	373578.57	2212877.24	Геодезический метод	0.1	-
1779	373583.47	2212845.16	Геодезический метод	0.1	-
1780	373585.81	2212829.86	Геодезический метод	0.1	-
1781	373578.20	2212829.10	Геодезический метод	0.1	-
1782	373572.17	2212877.13	Геодезический метод	0.1	-
1783	373539.17	2212876.73	Геодезический метод	0.1	-
1784	373505.74	2212876.29	Геодезический метод	0.1	-
1785	373508.20	2212851.48	Геодезический метод	0.1	-
1786	373509.49	2212830.27	Геодезический метод	0.1	-
1787	373510.18	2212828.33	Геодезический метод	0.1	-
1788	373473.18	2212827.81	Геодезический метод	0.1	-
1789	373474.08	2212790.27	Геодезический метод	0.1	-

2. Сведения о характерных точках границ объекта

Обозначение характерных точек границ	Координаты, м		Метод определения координат характерной точки	Средняя квадратическая погрешность положения характерной точки (Mt), м	Описание обозначения точки на местности (при наличии)
	X	Y			
1	2	3	4	5	6
1790	373474.87	2212754.33	Геодезический метод	0.1	-
1791	373475.11	2212739.27	Геодезический метод	0.1	-
1792	373476.38	2212718.30	Геодезический метод	0.1	-
1793	373509.60	2212720.89	Геодезический метод	0.1	-
1794	373508.79	2212744.87	Геодезический метод	0.1	-
1795	373508.13	2212764.63	Геодезический метод	0.1	-
1796	373507.89	2212793.54	Геодезический метод	0.1	-
1797	373514.17	2212794.81	Геодезический метод	0.1	-
1798	373527.44	2212795.41	Геодезический метод	0.1	-
1799	373543.32	2212796.17	Геодезический метод	0.1	-
1800	373557.08	2212799.81	Геодезический метод	0.1	-
1801	373578.64	2212803.48	Геодезический метод	0.1	-
1802	373579.03	2212778.87	Геодезический метод	0.1	-
1803	373578.91	2212764.47	Геодезический метод	0.1	-
1804	373578.85	2212724.33	Геодезический метод	0.1	-
1805	373611.55	2212727.80	Геодезический метод	0.1	-
1806	373634.65	2212730.11	Геодезический метод	0.1	-
1807	373668.51	2212733.01	Геодезический метод	0.1	-
1808	373689.76	2212733.99	Геодезический метод	0.1	-
1750	373691.00	2212734.48	Геодезический метод	0.1	-
1809	373786.03	2212632.68	Геодезический метод	0.1	-
1810	373782.89	2212656.42	Геодезический метод	0.1	-
1811	373779.29	2212685.93	Геодезический метод	0.1	-
1812	373756.64	2212683.38	Геодезический метод	0.1	-
1813	373756.40	2212687.91	Геодезический метод	0.1	-

2. Сведения о характерных точках границ объекта

Обозначение характерных точек границ	Координаты, м		Метод определения координат характерной точки	Средняя квадратическая погрешность положения характерной точки (Mt), м	Описание обозначения точки на местности (при наличии)
	X	Y			
1	2	3	4	5	6
1814	373775.25	2212689.96	Геодезический метод	0.1	-
1815	373779.14	2212690.38	Геодезический метод	0.1	-
1816	373794.58	2212692.05	Геодезический метод	0.1	-
1817	373791.68	2212722.85	Геодезический метод	0.1	-
1818	373772.90	2212721.68	Геодезический метод	0.1	-
1819	373754.65	2212720.54	Геодезический метод	0.1	-
1820	373716.74	2212717.93	Геодезический метод	0.1	-
1821	373677.82	2212715.25	Геодезический метод	0.1	-
1822	373659.04	2212714.25	Геодезический метод	0.1	-
1823	373659.02	2212705.49	Геодезический метод	0.1	-
1824	373653.83	2212705.31	Геодезический метод	0.1	-
1825	373654.06	2212700.34	Геодезический метод	0.1	-
1826	373650.35	2212700.04	Геодезический метод	0.1	-
1827	373650.59	2212695.24	Геодезический метод	0.1	-
1828	373659.40	2212695.47	Геодезический метод	0.1	-
1829	373660.05	2212669.66	Геодезический метод	0.1	-
1830	373661.23	2212647.06	Геодезический метод	0.1	-
1831	373663.63	2212639.75	Геодезический метод	0.1	-
1832	373679.92	2212641.67	Геодезический метод	0.1	-
1833	373679.93	2212640.22	Геодезический метод	0.1	-
1834	373681.95	2212631.42	Геодезический метод	0.1	-
1835	373684.99	2212632.06	Геодезический метод	0.1	-
1836	373695.94	2212634.36	Геодезический метод	0.1	-
1837	373700.99	2212586.86	Геодезический метод	0.1	-
1838	373701.19	2212584.96	Геодезический метод	0.1	-

2. Сведения о характерных точках границ объекта

Обозначение характерных точек границ	Координаты, м		Метод определения координат характерной точки	Средняя квадратическая погрешность положения характерной точки (Mt), м	Описание обозначения точки на местности (при наличии)
	X	Y			
1	2	3	4	5	6
1839	373726.25	2212599.58	Геодезический метод	0.1	-
1840	373757.98	2212620.84	Геодезический метод	0.1	-
1809	373786.03	2212632.68	Геодезический метод	0.1	-
1841	373811.34	2212741.63	Геодезический метод	0.1	-
1842	373809.51	2212761.46	Геодезический метод	0.1	-
1843	373826.20	2212763.93	Геодезический метод	0.1	-
1844	373825.08	2212808.42	Геодезический метод	0.1	-
1845	373785.19	2212812.46	Геодезический метод	0.1	-
1846	373772.84	2212813.59	Геодезический метод	0.1	-
1847	373732.17	2212814.01	Геодезический метод	0.1	-
1848	373730.94	2212805.57	Геодезический метод	0.1	-
1849	373745.57	2212781.08	Геодезический метод	0.1	-
1850	373763.17	2212781.79	Геодезический метод	0.1	-
1851	373770.66	2212781.75	Геодезический метод	0.1	-
1852	373776.43	2212782.23	Геодезический метод	0.1	-
1853	373776.67	2212782.04	Геодезический метод	0.1	-
1854	373773.55	2212739.94	Геодезический метод	0.1	-
1855	373781.37	2212740.29	Геодезический метод	0.1	-
1841	373811.34	2212741.63	Геодезический метод	0.1	-
1856	373859.64	2212687.13	Геодезический метод	0.1	-
1857	373858.88	2212728.64	Геодезический метод	0.1	-
1858	373825.36	2212726.23	Геодезический метод	0.1	-
1859	373825.36	2212694.05	Геодезический метод	0.1	-
1860	373814.85	2212693.19	Геодезический метод	0.1	-
1861	373815.66	2212684.33	Геодезический метод	0.1	-

2. Сведения о характерных точках границ объекта

Обозначение характерных точек границ	Координаты, м		Метод определения координат характерной точки	Средняя квадратическая погрешность положения характерной точки (Mt), м	Описание обозначения точки на местности (при наличии)
	X	Y			
1	2	3	4	5	6
1862	373824.29	2212684.75	Геодезический метод	0.1	-
1863	373827.47	2212684.92	Геодезический метод	0.1	-
1864	373843.18	2212686.59	Геодезический метод	0.1	-
1865	373855.16	2212687.59	Геодезический метод	0.1	-
1856	373859.64	2212687.13	Геодезический метод	0.1	-
1866	373855.00	2212838.84	Геодезический метод	0.1	-
1867	373854.36	2212877.99	Геодезический метод	0.1	-
1868	373814.14	2212877.96	Геодезический метод	0.1	-
1869	373814.63	2212838.43	Геодезический метод	0.1	-
1870	373824.32	2212838.53	Геодезический метод	0.1	-
1866	373855.00	2212838.84	Геодезический метод	0.1	-
1871	373854.22	2212941.10	Геодезический метод	0.1	-
1872	373854.00	2212961.10	Геодезический метод	0.1	-
1873	373853.76	2212968.32	Геодезический метод	0.1	-
1874	373853.96	2212994.56	Геодезический метод	0.1	-
1875	373853.62	2213008.91	Геодезический метод	0.1	-
1876	373853.17	2213023.38	Геодезический метод	0.1	-
1877	373796.88	2213022.69	Геодезический метод	0.1	-
1878	373791.65	2213022.67	Геодезический метод	0.1	-
1879	373791.67	2213016.38	Геодезический метод	0.1	-
1880	373791.70	2213013.23	Геодезический метод	0.1	-
1881	373791.80	2213012.43	Геодезический метод	0.1	-
1882	373791.85	2213010.98	Геодезический метод	0.1	-
1883	373791.94	2213008.03	Геодезический метод	0.1	-
1884	373792.35	2212994.27	Геодезический метод	0.1	-

2. Сведения о характерных точках границ объекта

Обозначение характерных точек границ	Координаты, м		Метод определения координат характерной точки	Средняя квадратическая погрешность положения характерной точки (Mt), м	Описание обозначения точки на местности (при наличии)
	X	Y			
1	2	3	4	5	6
1885	373789.18	2212993.40	Геодезический метод	0.1	-
1886	373766.34	2212993.16	Геодезический метод	0.1	-
1887	373762.34	2212993.12	Геодезический метод	0.1	-
1888	373759.26	2212993.09	Геодезический метод	0.1	-
1889	373758.95	2212963.75	Геодезический метод	0.1	-
1890	373761.86	2212963.69	Геодезический метод	0.1	-
1891	373798.77	2212963.48	Геодезический метод	0.1	-
1892	373798.67	2212949.12	Геодезический метод	0.1	-
1893	373756.01	2212948.56	Геодезический метод	0.1	-
1894	373756.23	2212963.68	Геодезический метод	0.1	-
1895	373748.95	2212967.62	Геодезический метод	0.1	-
1896	373746.23	2213011.74	Геодезический метод	0.1	-
1897	373740.59	2213011.14	Геодезический метод	0.1	-
1898	373737.55	2213010.77	Геодезический метод	0.1	-
1899	373731.86	2213010.15	Геодезический метод	0.1	-
1900	373725.15	2213009.45	Геодезический метод	0.1	-
1901	373721.77	2213009.09	Геодезический метод	0.1	-
1902	373714.25	2213008.29	Геодезический метод	0.1	-
1903	373714.22	2213004.34	Геодезический метод	0.1	-
1904	373712.82	2213002.74	Геодезический метод	0.1	-
1905	373714.28	2212964.28	Геодезический метод	0.1	-
1906	373714.89	2212935.28	Геодезический метод	0.1	-
1907	373715.62	2212896.67	Геодезический метод	0.1	-
1908	373750.19	2212897.39	Геодезический метод	0.1	-
1909	373749.81	2212927.58	Геодезический метод	0.1	-

2. Сведения о характерных точках границ объекта

Обозначение характерных точек границ	Координаты, м		Метод определения координат характерной точки	Средняя квадратическая погрешность положения характерной точки (Mt), м	Описание обозначения точки на местности (при наличии)
	X	Y			
1	2	3	4	5	6
1910	373755.48	2212927.64	Геодезический метод	0.1	-
1911	373756.56	2212897.60	Геодезический метод	0.1	-
1912	373800.14	2212898.00	Геодезический метод	0.1	-
1913	373798.88	2212940.48	Геодезический метод	0.1	-
1914	373806.02	2212941.01	Геодезический метод	0.1	-
1871	373854.22	2212941.10	Геодезический метод	0.1	-
1915	373772.44	2213066.49	Геодезический метод	0.1	-
1916	373772.91	2213109.63	Геодезический метод	0.1	-
1917	373752.07	2213109.85	Геодезический метод	0.1	-
1918	373751.54	2213066.75	Геодезический метод	0.1	-
1915	373772.44	2213066.49	Геодезический метод	0.1	-
1919	373826.52	2213068.60	Геодезический метод	0.1	-
1920	373826.58	2213080.83	Геодезический метод	0.1	-
1921	373817.54	2213080.86	Геодезический метод	0.1	-
1922	373817.15	2213105.73	Геодезический метод	0.1	-
1923	373815.39	2213105.70	Геодезический метод	0.1	-
1924	373815.31	2213110.71	Геодезический метод	0.1	-
1925	373793.09	2213110.28	Геодезический метод	0.1	-
1926	373792.65	2213067.13	Геодезический метод	0.1	-
1919	373826.52	2213068.60	Геодезический метод	0.1	-
1927	373848.97	2213155.64	Геодезический метод	0.1	-
1928	373848.98	2213156.94	Геодезический метод	0.1	-
1929	373849.18	2213156.96	Геодезический метод	0.1	-
1930	373849.23	2213172.91	Геодезический метод	0.1	-
1931	373849.03	2213190.09	Геодезический метод	0.1	-

2. Сведения о характерных точках границ объекта

Обозначение характерных точек границ	Координаты, м		Метод определения координат характерной точки	Средняя квадратическая погрешность положения характерной точки (Mt), м	Описание обозначения точки на местности (при наличии)
	X	Y			
1	2	3	4	5	6
1932	373848.39	2213225.10	Геодезический метод	0.1	-
1933	373848.27	2213246.97	Геодезический метод	0.1	-
1934	373848.15	2213269.86	Геодезический метод	0.1	-
1935	373795.03	2213268.62	Геодезический метод	0.1	-
1936	373766.97	2213267.41	Геодезический метод	0.1	-
1937	373769.44	2213224.47	Геодезический метод	0.1	-
1938	373797.54	2213224.44	Геодезический метод	0.1	-
1939	373797.60	2213223.39	Геодезический метод	0.1	-
1940	373800.88	2213223.50	Геодезический метод	0.1	-
1941	373800.92	2213216.66	Геодезический метод	0.1	-
1942	373801.05	2213211.62	Геодезический метод	0.1	-
1943	373805.98	2213211.56	Геодезический метод	0.1	-
1944	373806.03	2213210.00	Геодезический метод	0.1	-
1945	373805.50	2213209.69	Геодезический метод	0.1	-
1946	373783.27	2213208.78	Геодезический метод	0.1	-
1947	373784.09	2213169.38	Геодезический метод	0.1	-
1948	373784.15	2213168.62	Геодезический метод	0.1	-
1949	373784.31	2213168.16	Геодезический метод	0.1	-
1950	373784.70	2213155.06	Геодезический метод	0.1	-
1951	373790.70	2213155.25	Геодезический метод	0.1	-
1952	373796.25	2213155.89	Геодезический метод	0.1	-
1953	373797.02	2213156.05	Геодезический метод	0.1	-
1954	373812.77	2213156.42	Геодезический метод	0.1	-
1955	373846.83	2213156.96	Геодезический метод	0.1	-
1956	373846.78	2213155.62	Геодезический метод	0.1	-

2. Сведения о характерных точках границ объекта

Обозначение характерных точек границ	Координаты, м		Метод определения координат характерной точки	Средняя квадратическая погрешность положения характерной точки (Mt), м	Описание обозначения точки на местности (при наличии)
	X	Y			
1	2	3	4	5	6
1927	373848.97	2213155.64	Геодезический метод	0.1	-
1957	373947.75	2213074.86	Геодезический метод	0.1	-
1958	373947.77	2213075.58	Геодезический метод	0.1	-
1959	373947.25	2213092.28	Геодезический метод	0.1	-
1960	373946.83	2213104.22	Геодезический метод	0.1	-
1961	373946.09	2213126.35	Геодезический метод	0.1	-
1962	373945.96	2213158.73	Геодезический метод	0.1	-
1963	373928.40	2213157.46	Геодезический метод	0.1	-
1964	373927.72	2213197.52	Геодезический метод	0.1	-
1965	373932.65	2213198.15	Геодезический метод	0.1	-
1966	373939.81	2213199.05	Геодезический метод	0.1	-
1967	373939.04	2213208.75	Геодезический метод	0.1	-
1968	373944.25	2213209.17	Геодезический метод	0.1	-
1969	373963.24	2213209.96	Геодезический метод	0.1	-
1970	373962.13	2213272.74	Геодезический метод	0.1	-
1971	373942.43	2213272.50	Геодезический метод	0.1	-
1972	373932.02	2213272.22	Геодезический метод	0.1	-
1973	373866.63	2213270.52	Геодезический метод	0.1	-
1974	373866.88	2213237.52	Геодезический метод	0.1	-
1975	373867.20	2213194.96	Геодезический метод	0.1	-
1976	373867.23	2213191.37	Геодезический метод	0.1	-
1977	373867.79	2213165.66	Геодезический метод	0.1	-
1978	373884.84	2213166.35	Геодезический метод	0.1	-
1979	373892.00	2213172.25	Геодезический метод	0.1	-
1980	373915.43	2213173.87	Геодезический метод	0.1	-

2. Сведения о характерных точках границ объекта

Обозначение характерных точек границ	Координаты, м		Метод определения координат характерной точки	Средняя квадратическая погрешность положения характерной точки (Mt), м	Описание обозначения точки на местности (при наличии)
	X	Y			
1	2	3	4	5	6
1981	373915.64	2213156.14	Геодезический метод	0.1	-
1982	373915.42	2213146.46	Геодезический метод	0.1	-
1983	373867.82	2213143.86	Геодезический метод	0.1	-
1984	373868.28	2213124.22	Геодезический метод	0.1	-
1985	373900.10	2213124.68	Геодезический метод	0.1	-
1986	373900.35	2213124.31	Геодезический метод	0.1	-
1987	373909.47	2213124.25	Геодезический метод	0.1	-
1988	373912.60	2213125.17	Геодезический метод	0.1	-
1989	373916.27	2213125.11	Геодезический метод	0.1	-
1990	373916.16	2213122.05	Геодезический метод	0.1	-
1991	373916.34	2213115.95	Геодезический метод	0.1	-
1992	373916.33	2213109.99	Геодезический метод	0.1	-
1993	373916.37	2213098.69	Геодезический метод	0.1	-
1994	373869.30	2213097.38	Геодезический метод	0.1	-
1995	373870.00	2213071.90	Геодезический метод	0.1	-
1996	373917.09	2213073.20	Геодезический метод	0.1	-
1997	373917.08	2213074.15	Геодезический метод	0.1	-
1998	373922.61	2213074.28	Геодезический метод	0.1	-
1999	373927.74	2213074.37	Геодезический метод	0.1	-
1957	373947.75	2213074.86	Геодезический метод	0.1	-
2000	372861.46	2213079.47	Геодезический метод	0.1	-
2001	372860.31	2213118.87	Геодезический метод	0.1	-
2002	372860.43	2213140.56	Геодезический метод	0.1	-
2003	372859.64	2213167.03	Геодезический метод	0.1	-
2004	372854.19	2213167.38	Геодезический метод	0.1	-

2. Сведения о характерных точках границ объекта

Обозначение характерных точек границ	Координаты, м		Метод определения координат характерной точки	Средняя квадратическая погрешность положения характерной точки (Mt), м	Описание обозначения точки на местности (при наличии)
	X	Y			
1	2	3	4	5	6
2005	372802.45	2213167.17	Геодезический метод	0.1	-
2006	372803.22	2213138.87	Геодезический метод	0.1	-
2007	372803.81	2213117.77	Геодезический метод	0.1	-
2008	372804.11	2213078.69	Геодезический метод	0.1	-
2009	372831.41	2213079.27	Геодезический метод	0.1	-
2000	372861.46	2213079.47	Геодезический метод	0.1	-
2010	372856.11	2213319.36	Геодезический метод	0.1	-
2011	372854.95	2213345.26	Геодезический метод	0.1	-
2012	372820.57	2213344.07	Геодезический метод	0.1	-
2013	372798.87	2213344.03	Геодезический метод	0.1	-
2014	372799.46	2213328.85	Геодезический метод	0.1	-
2015	372799.61	2213317.68	Геодезический метод	0.1	-
2016	372800.17	2213317.60	Геодезический метод	0.1	-
2010	372856.11	2213319.36	Геодезический метод	0.1	-
2017	372898.60	2213373.16	Геодезический метод	0.1	-
2018	372896.49	2213418.30	Геодезический метод	0.1	-
2019	372927.81	2213419.28	Геодезический метод	0.1	-
2020	372927.37	2213427.44	Геодезический метод	0.1	-
2021	372926.82	2213465.75	Геодезический метод	0.1	-
2022	372893.38	2213465.76	Геодезический метод	0.1	-
2023	372893.29	2213458.03	Геодезический метод	0.1	-
2024	372893.54	2213449.31	Геодезический метод	0.1	-
2025	372895.68	2213426.79	Геодезический метод	0.1	-
2026	372895.91	2213418.08	Геодезический метод	0.1	-
2027	372869.19	2213418.09	Геодезический метод	0.1	-

2. Сведения о характерных точках границ объекта

Обозначение характерных точек границ	Координаты, м		Метод определения координат характерной точки	Средняя квадратическая погрешность положения характерной точки (Mt), м	Описание обозначения точки на местности (при наличии)
	X	Y			
1	2	3	4	5	6
2028	372865.66	2213418.10	Геодезический метод	0.1	-
2029	372864.71	2213465.90	Геодезический метод	0.1	-
2030	372835.87	2213465.39	Геодезический метод	0.1	-
2031	372836.61	2213435.40	Геодезический метод	0.1	-
2032	372795.22	2213434.58	Геодезический метод	0.1	-
2033	372796.31	2213404.23	Геодезический метод	0.1	-
2034	372797.88	2213362.60	Геодезический метод	0.1	-
2035	372833.65	2213363.61	Геодезический метод	0.1	-
2036	372849.85	2213364.61	Геодезический метод	0.1	-
2037	372853.60	2213364.85	Геодезический метод	0.1	-
2038	372872.39	2213364.84	Геодезический метод	0.1	-
2039	372871.88	2213373.18	Геодезический метод	0.1	-
2017	372898.60	2213373.16	Геодезический метод	0.1	-
2040	373008.81	2213321.53	Геодезический метод	0.1	-
2041	373009.49	2213357.01	Геодезический метод	0.1	-
2042	372969.78	2213356.50	Геодезический метод	0.1	-
2043	372970.46	2213365.27	Геодезический метод	0.1	-
2044	372962.71	2213364.91	Геодезический метод	0.1	-
2045	372932.20	2213363.38	Геодезический метод	0.1	-
2046	372934.51	2213319.70	Геодезический метод	0.1	-
2047	372931.12	2213319.48	Геодезический метод	0.1	-
2048	372929.22	2213319.35	Геодезический метод	0.1	-
2049	372929.22	2213319.73	Геодезический метод	0.1	-
2050	372904.73	2213318.81	Геодезический метод	0.1	-
2051	372906.17	2213270.06	Геодезический метод	0.1	-

2. Сведения о характерных точках границ объекта

Обозначение характерных точек границ	Координаты, м		Метод определения координат характерной точки	Средняя квадратическая погрешность положения характерной точки (Mt), м	Описание обозначения точки на местности (при наличии)
	X	Y			
1	2	3	4	5	6
2052	372929.80	2213270.51	Геодезический метод	0.1	-
2053	372954.18	2213270.92	Геодезический метод	0.1	-
2054	372953.86	2213297.77	Геодезический метод	0.1	-
2055	372953.73	2213312.88	Геодезический метод	0.1	-
2056	372953.43	2213320.11	Геодезический метод	0.1	-
2057	372953.41	2213320.48	Геодезический метод	0.1	-
2058	372958.59	2213320.70	Геодезический метод	0.1	-
2059	372967.32	2213320.45	Геодезический метод	0.1	-
2040	373008.81	2213321.53	Геодезический метод	0.1	-
2060	373011.41	2213370.92	Геодезический метод	0.1	-
2061	373008.82	2213420.25	Геодезический метод	0.1	-
2062	373019.08	2213419.94	Геодезический метод	0.1	-
2063	373029.69	2213420.07	Геодезический метод	0.1	-
2064	373030.14	2213410.44	Геодезический метод	0.1	-
2065	373048.03	2213410.16	Геодезический метод	0.1	-
2066	373048.13	2213425.83	Геодезический метод	0.1	-
2067	373047.81	2213438.19	Геодезический метод	0.1	-
2068	373051.37	2213438.22	Геодезический метод	0.1	-
2069	373050.20	2213468.96	Геодезический метод	0.1	-
2070	373019.06	2213468.16	Геодезический метод	0.1	-
2071	373004.41	2213467.52	Геодезический метод	0.1	-
2072	373004.92	2213421.61	Геодезический метод	0.1	-
2073	372979.58	2213421.18	Геодезический метод	0.1	-
2074	372980.38	2213374.81	Геодезический метод	0.1	-
2075	372980.45	2213370.24	Геодезический метод	0.1	-

2. Сведения о характерных точках границ объекта

Обозначение характерных точек границ	Координаты, м		Метод определения координат характерной точки	Средняя квадратическая погрешность положения характерной точки (Mt), м	Описание обозначения точки на местности (при наличии)
	X	Y			
1	2	3	4	5	6
2076	373009.51	2213370.88	Геодезический метод	0.1	-
2060	373011.41	2213370.92	Геодезический метод	0.1	-
2077	373033.98	2213541.77	Геодезический метод	0.1	-
2078	373027.35	2213581.21	Геодезический метод	0.1	-
2079	372958.32	2213569.57	Геодезический метод	0.1	-
2080	372963.46	2213538.99	Геодезический метод	0.1	-
2081	373002.90	2213545.66	Геодезический метод	0.1	-
2082	373003.65	2213541.22	Геодезический метод	0.1	-
2083	373004.40	2213536.77	Геодезический метод	0.1	-
2077	373033.98	2213541.77	Геодезический метод	0.1	-
2084	373169.34	2213286.39	Геодезический метод	0.1	-
2085	373169.22	2213296.10	Геодезический метод	0.1	-
2086	373168.43	2213332.24	Геодезический метод	0.1	-
2087	373168.57	2213335.20	Геодезический метод	0.1	-
2088	373168.26	2213348.13	Геодезический метод	0.1	-
2089	373168.48	2213368.40	Геодезический метод	0.1	-
2090	373168.25	2213373.15	Геодезический метод	0.1	-
2091	373134.24	2213372.17	Геодезический метод	0.1	-
2092	373104.38	2213371.33	Геодезический метод	0.1	-
2093	373103.77	2213391.99	Геодезический метод	0.1	-
2094	373060.96	2213391.28	Геодезический метод	0.1	-
2095	373061.61	2213352.30	Геодезический метод	0.1	-
2096	373049.41	2213352.09	Геодезический метод	0.1	-
2097	373048.83	2213322.14	Геодезический метод	0.1	-
2098	373049.38	2213312.08	Геодезический метод	0.1	-

2. Сведения о характерных точках границ объекта

Обозначение характерных точек границ	Координаты, м		Метод определения координат характерной точки	Средняя квадратическая погрешность положения характерной точки (Mt), м	Описание обозначения точки на местности (при наличии)
	X	Y			
1	2	3	4	5	6
2099	373049.68	2213307.14	Геодезический метод	0.1	-
2100	373050.23	2213295.77	Геодезический метод	0.1	-
2101	373050.31	2213288.53	Геодезический метод	0.1	-
2102	373051.08	2213282.50	Геодезический метод	0.1	-
2103	373052.43	2213277.85	Геодезический метод	0.1	-
2104	373051.58	2213273.84	Геодезический метод	0.1	-
2105	373051.21	2213272.61	Геодезический метод	0.1	-
2106	373086.64	2213273.18	Геодезический метод	0.1	-
2107	373086.06	2213313.01	Геодезический метод	0.1	-
2108	373085.46	2213330.77	Геодезический метод	0.1	-
2109	373121.56	2213331.98	Геодезический метод	0.1	-
2110	373121.55	2213319.10	Геодезический метод	0.1	-
2111	373121.37	2213297.69	Геодезический метод	0.1	-
2112	373121.48	2213286.51	Геодезический метод	0.1	-
2084	373169.34	2213286.39	Геодезический метод	0.1	-
2113	373168.16	2213376.85	Геодезический метод	0.1	-
2114	373167.16	2213424.06	Геодезический метод	0.1	-
2115	373167.07	2213427.76	Геодезический метод	0.1	-
2116	373166.17	2213471.76	Геодезический метод	0.1	-
2117	373100.10	2213470.20	Геодезический метод	0.1	-
2118	373100.21	2213456.73	Геодезический метод	0.1	-
2119	373107.81	2213456.75	Геодезический метод	0.1	-
2120	373109.60	2213427.28	Геодезический метод	0.1	-
2121	373102.91	2213427.22	Геодезический метод	0.1	-
2122	373103.37	2213402.16	Геодезический метод	0.1	-

2. Сведения о характерных точках границ объекта

Обозначение характерных точек границ	Координаты, м		Метод определения координат характерной точки	Средняя квадратическая погрешность положения характерной точки (Mt), м	Описание обозначения точки на местности (при наличии)
	X	Y			
1	2	3	4	5	6
2123	373143.35	2213401.84	Геодезический метод	0.1	-
2124	373144.16	2213376.16	Геодезический метод	0.1	-
2113	373168.16	2213376.85	Геодезический метод	0.1	-
2125	372873.55	2213565.58	Геодезический метод	0.1	-
2126	372873.34	2213570.47	Геодезический метод	0.1	-
2127	372872.01	2213601.34	Геодезический метод	0.1	-
2128	372832.63	2213588.20	Геодезический метод	0.1	-
2129	372832.67	2213587.40	Геодезический метод	0.1	-
2130	372834.17	2213562.03	Геодезический метод	0.1	-
2125	372873.55	2213565.58	Геодезический метод	0.1	-
2131	372954.79	2213483.69	Геодезический метод	0.1	-
2132	372955.54	2213515.00	Геодезический метод	0.1	-
2133	372957.39	2213515.33	Геодезический метод	0.1	-
2134	372956.59	2213533.42	Геодезический метод	0.1	-
2135	372956.15	2213535.03	Геодезический метод	0.1	-
2136	372954.22	2213559.21	Геодезический метод	0.1	-
2137	372917.67	2213553.52	Геодезический метод	0.1	-
2138	372918.12	2213544.51	Геодезический метод	0.1	-
2139	372880.15	2213542.30	Геодезический метод	0.1	-
2140	372874.14	2213542.90	Геодезический метод	0.1	-
2141	372873.96	2213536.64	Геодезический метод	0.1	-
2142	372856.93	2213535.53	Геодезический метод	0.1	-
2143	372849.36	2213535.05	Геодезический метод	0.1	-
2144	372842.09	2213534.92	Геодезический метод	0.1	-
2145	372845.01	2213481.85	Геодезический метод	0.1	-

2. Сведения о характерных точках границ объекта

Обозначение характерных точек границ	Координаты, м		Метод определения координат характерной точки	Средняя квадратическая погрешность положения характерной точки (Mt), м	Описание обозначения точки на местности (при наличии)
	X	Y			
1	2	3	4	5	6
2146	372877.75	2213483.02	Геодезический метод	0.1	-
2147	372882.54	2213483.13	Геодезический метод	0.1	-
2148	372889.07	2213483.22	Геодезический метод	0.1	-
2149	372927.94	2213483.76	Геодезический метод	0.1	-
2131	372954.79	2213483.69	Геодезический метод	0.1	-
2150	373033.17	2213605.33	Геодезический метод	0.1	-
2151	373033.35	2213652.56	Геодезический метод	0.1	-
2152	373033.35	2213653.91	Геодезический метод	0.1	-
2153	372953.59	2213628.85	Геодезический метод	0.1	-
2154	372941.31	2213623.49	Геодезический метод	0.1	-
2155	372912.96	2213613.90	Геодезический метод	0.1	-
2156	372894.43	2213608.00	Геодезический метод	0.1	-
2157	372876.71	2213601.25	Геодезический метод	0.1	-
2158	372878.20	2213570.78	Геодезический метод	0.1	-
2159	372919.35	2213572.92	Геодезический метод	0.1	-
2160	372928.11	2213573.82	Геодезический метод	0.1	-
2161	372949.06	2213575.49	Геодезический метод	0.1	-
2162	372953.76	2213575.84	Геодезический метод	0.1	-
2163	372953.73	2213601.74	Геодезический метод	0.1	-
2164	372963.39	2213602.00	Геодезический метод	0.1	-
2165	372983.82	2213602.98	Геодезический метод	0.1	-
2150	373033.17	2213605.33	Геодезический метод	0.1	-
2166	373239.22	2213276.60	Геодезический метод	0.1	-
2167	373240.17	2213289.54	Геодезический метод	0.1	-
2168	373240.64	2213296.24	Геодезический метод	0.1	-

2. Сведения о характерных точках границ объекта

Обозначение характерных точек границ	Координаты, м		Метод определения координат характерной точки	Средняя квадратическая погрешность положения характерной точки (Mt), м	Описание обозначения точки на местности (при наличии)
	X	Y			
1	2	3	4	5	6
2169	373240.59	2213299.18	Геодезический метод	0.1	-
2170	373240.28	2213317.08	Геодезический метод	0.1	-
2171	373239.75	2213342.90	Геодезический метод	0.1	-
2172	373239.47	2213345.40	Геодезический метод	0.1	-
2173	373186.25	2213343.97	Геодезический метод	0.1	-
2174	373186.33	2213341.53	Геодезический метод	0.1	-
2175	373186.70	2213323.63	Геодезический метод	0.1	-
2176	373187.38	2213302.43	Геодезический метод	0.1	-
2177	373188.23	2213274.99	Геодезический метод	0.1	-
2166	373239.22	2213276.60	Геодезический метод	0.1	-
2178	373335.40	2213349.07	Геодезический метод	0.1	-
2179	373335.13	2213368.30	Геодезический метод	0.1	-
2180	373334.97	2213375.87	Геодезический метод	0.1	-
2181	373334.72	2213387.24	Геодезический метод	0.1	-
2182	373363.41	2213387.43	Геодезический метод	0.1	-
2183	373361.08	2213474.07	Геодезический метод	0.1	-
2184	373334.18	2213473.23	Геодезический метод	0.1	-
2185	373302.50	2213472.48	Геодезический метод	0.1	-
2186	373271.38	2213472.13	Геодезический метод	0.1	-
2187	373228.54	2213471.48	Геодезический метод	0.1	-
2188	373184.73	2213470.82	Геодезический метод	0.1	-
2189	373185.26	2213432.36	Геодезический метод	0.1	-
2190	373185.90	2213393.25	Геодезический метод	0.1	-
2191	373186.05	2213354.84	Геодезический метод	0.1	-
2192	373215.87	2213355.12	Геодезический метод	0.1	-

2. Сведения о характерных точках границ объекта

Обозначение характерных точек границ	Координаты, м		Метод определения координат характерной точки	Средняя квадратическая погрешность положения характерной точки (Mt), м	Описание обозначения точки на местности (при наличии)
	X	Y			
1	2	3	4	5	6
2193	373215.85	2213359.12	Геодезический метод	0.1	-
2194	373221.04	2213359.22	Геодезический метод	0.1	-
2195	373255.11	2213359.57	Геодезический метод	0.1	-
2196	373254.81	2213394.84	Геодезический метод	0.1	-
2197	373260.93	2213394.99	Геодезический метод	0.1	-
2198	373260.94	2213394.61	Геодезический метод	0.1	-
2199	373268.83	2213395.13	Геодезический метод	0.1	-
2200	373267.03	2213436.01	Геодезический метод	0.1	-
2201	373272.04	2213436.23	Геодезический метод	0.1	-
2202	373273.22	2213422.98	Геодезический метод	0.1	-
2203	373274.09	2213399.33	Геодезический метод	0.1	-
2204	373274.03	2213395.47	Геодезический метод	0.1	-
2205	373273.74	2213374.87	Геодезический метод	0.1	-
2206	373273.57	2213356.36	Геодезический метод	0.1	-
2207	373273.36	2213348.10	Геодезический метод	0.1	-
2178	373335.40	2213349.07	Геодезический метод	0.1	-
2208	373426.37	2213493.13	Геодезический метод	0.1	-
2209	373426.60	2213527.40	Геодезический метод	0.1	-
2210	373426.44	2213555.40	Геодезический метод	0.1	-
2211	373382.10	2213555.32	Геодезический метод	0.1	-
2212	373381.70	2213567.09	Геодезический метод	0.1	-
2213	373359.62	2213567.60	Геодезический метод	0.1	-
2214	373338.44	2213567.62	Геодезический метод	0.1	-
2215	373338.64	2213601.51	Геодезический метод	0.1	-
2216	373338.67	2213604.75	Геодезический метод	0.1	-

2. Сведения о характерных точках границ объекта

Обозначение характерных точек границ	Координаты, м		Метод определения координат характерной точки	Средняя квадратическая погрешность положения характерной точки (Mt), м	Описание обозначения точки на местности (при наличии)
	X	Y			
1	2	3	4	5	6
2217	373287.69	2213602.79	Геодезический метод	0.1	-
2218	373287.86	2213595.60	Геодезический метод	0.1	-
2219	373270.03	2213595.04	Геодезический метод	0.1	-
2220	373269.80	2213605.57	Геодезический метод	0.1	-
2221	373268.95	2213642.99	Геодезический метод	0.1	-
2222	373229.83	2213642.75	Геодезический метод	0.1	-
2223	373179.34	2213641.53	Геодезический метод	0.1	-
2224	373179.86	2213610.96	Геодезический метод	0.1	-
2225	373180.60	2213580.18	Геодезический метод	0.1	-
2226	373181.61	2213549.34	Геодезический метод	0.1	-
2227	373182.54	2213547.22	Геодезический метод	0.1	-
2228	373183.65	2213487.13	Геодезический метод	0.1	-
2229	373211.94	2213486.66	Геодезический метод	0.1	-
2230	373210.86	2213548.15	Геодезический метод	0.1	-
2231	373237.79	2213550.94	Геодезический метод	0.1	-
2232	373237.40	2213566.73	Геодезический метод	0.1	-
2233	373248.02	2213566.84	Геодезический метод	0.1	-
2234	373288.48	2213567.23	Геодезический метод	0.1	-
2235	373292.32	2213567.27	Геодезический метод	0.1	-
2236	373305.21	2213567.40	Геодезический метод	0.1	-
2237	373305.22	2213564.99	Геодезический метод	0.1	-
2238	373306.50	2213537.41	Геодезический метод	0.1	-
2239	373308.68	2213489.93	Геодезический метод	0.1	-
2240	373339.00	2213490.63	Геодезический метод	0.1	-
2241	373362.19	2213490.77	Геодезический метод	0.1	-

2. Сведения о характерных точках границ объекта

Обозначение характерных точек границ	Координаты, м		Метод определения координат характерной точки	Средняя квадратическая погрешность положения характерной точки (Mt), м	Описание обозначения точки на местности (при наличии)
	X	Y			
1	2	3	4	5	6
2242	373373.24	2213491.50	Геодезический метод	0.1	-
2243	373382.96	2213492.14	Геодезический метод	0.1	-
2208	373426.37	2213493.13	Геодезический метод	0.1	-
2244	373105.26	2213581.68	Геодезический метод	0.1	-
2245	373104.83	2213626.83	Геодезический метод	0.1	-
2246	373104.49	2213662.23	Геодезический метод	0.1	-
2247	373104.33	2213678.58	Геодезический метод	0.1	-
2248	373076.63	2213669.58	Геодезический метод	0.1	-
2249	373046.06	2213659.66	Геодезический метод	0.1	-
2250	373046.18	2213626.20	Геодезический метод	0.1	-
2251	373046.34	2213580.24	Геодезический метод	0.1	-
2252	373075.45	2213580.95	Геодезический метод	0.1	-
2244	373105.26	2213581.68	Геодезический метод	0.1	-
2253	373284.13	2213489.85	Геодезический метод	0.1	-
2254	373283.67	2213545.66	Геодезический метод	0.1	-
2255	373256.91	2213543.90	Геодезический метод	0.1	-
2256	373257.02	2213541.49	Геодезический метод	0.1	-
2257	373256.29	2213489.50	Геодезический метод	0.1	-
2253	373284.13	2213489.85	Геодезический метод	0.1	-
2258	373358.34	2213661.48	Геодезический метод	0.1	-
2259	373356.74	2213720.29	Геодезический метод	0.1	-
2260	373356.57	2213723.91	Геодезический метод	0.1	-
2261	373355.18	2213760.72	Геодезический метод	0.1	-
2262	373299.66	2213742.33	Геодезический метод	0.1	-
2263	373305.25	2213719.72	Геодезический метод	0.1	-

2. Сведения о характерных точках границ объекта

Обозначение характерных точек границ	Координаты, м		Метод определения координат характерной точки	Средняя квадратическая погрешность положения характерной точки (Mt), м	Описание обозначения точки на местности (при наличии)
	X	Y			
1	2	3	4	5	6
2264	373304.50	2213718.01	Геодезический метод	0.1	-
2265	373298.71	2213717.40	Геодезический метод	0.1	-
2266	373302.86	2213659.13	Геодезический метод	0.1	-
2267	373311.58	2213659.37	Геодезический метод	0.1	-
2268	373333.57	2213659.97	Геодезический метод	0.1	-
2258	373358.34	2213661.48	Геодезический метод	0.1	-
2269	373443.14	2213665.21	Геодезический метод	0.1	-
2270	373442.87	2213701.67	Геодезический метод	0.1	-
2271	373408.28	2213700.54	Геодезический метод	0.1	-
2272	373407.74	2213722.49	Геодезический метод	0.1	-
2273	373399.72	2213722.18	Геодезический метод	0.1	-
2274	373377.59	2213720.66	Геодезический метод	0.1	-
2275	373379.50	2213662.36	Геодезический метод	0.1	-
2276	373401.18	2213663.01	Геодезический метод	0.1	-
2277	373408.82	2213663.44	Геодезический метод	0.1	-
2278	373408.82	2213664.52	Геодезический метод	0.1	-
2269	373443.14	2213665.21	Геодезический метод	0.1	-
2279	373474.21	2213601.80	Геодезический метод	0.1	-
2280	373474.59	2213602.63	Геодезический метод	0.1	-
2281	373473.96	2213613.26	Геодезический метод	0.1	-
2282	373471.11	2213647.65	Геодезический метод	0.1	-
2283	373424.20	2213646.52	Геодезический метод	0.1	-
2284	373417.88	2213646.37	Геодезический метод	0.1	-
2285	373414.72	2213646.33	Геодезический метод	0.1	-
2286	373415.78	2213598.67	Геодезический метод	0.1	-

2. Сведения о характерных точках границ объекта

Обозначение характерных точек границ	Координаты, м		Метод определения координат характерной точки	Средняя квадратическая погрешность положения характерной точки (Mt), м	Описание обозначения точки на местности (при наличии)
	X	Y			
1	2	3	4	5	6
2287	373419.78	2213599.76	Геодезический метод	0.1	-
2288	373443.41	2213600.77	Геодезический метод	0.1	-
2289	373460.70	2213601.56	Геодезический метод	0.1	-
2290	373468.33	2213601.70	Геодезический метод	0.1	-
2279	373474.21	2213601.80	Геодезический метод	0.1	-
2291	373562.71	2213665.67	Геодезический метод	0.1	-
2292	373564.65	2213667.94	Геодезический метод	0.1	-
2293	373564.05	2213705.70	Геодезический метод	0.1	-
2294	373563.81	2213720.36	Геодезический метод	0.1	-
2295	373561.77	2213721.01	Геодезический метод	0.1	-
2296	373546.52	2213720.35	Геодезический метод	0.1	-
2297	373532.59	2213719.75	Геодезический метод	0.1	-
2298	373529.74	2213719.28	Геодезический метод	0.1	-
2299	373518.49	2213719.18	Геодезический метод	0.1	-
2300	373500.64	2213719.00	Геодезический метод	0.1	-
2301	373499.59	2213719.60	Геодезический метод	0.1	-
2302	373497.75	2213719.63	Геодезический метод	0.1	-
2303	373486.03	2213718.80	Геодезический метод	0.1	-
2304	373488.25	2213690.09	Геодезический метод	0.1	-
2305	373487.69	2213664.56	Геодезический метод	0.1	-
2306	373518.51	2213665.03	Геодезический метод	0.1	-
2307	373534.68	2213665.27	Геодезический метод	0.1	-
2291	373562.71	2213665.67	Геодезический метод	0.1	-
2308	373508.97	2213763.87	Геодезический метод	0.1	-
2309	373502.64	2213808.98	Геодезический метод	0.1	-

2. Сведения о характерных точках границ объекта

Обозначение характерных точек границ	Координаты, м		Метод определения координат характерной точки	Средняя квадратическая погрешность положения характерной точки (Mt), м	Описание обозначения точки на местности (при наличии)
	X	Y			
1	2	3	4	5	6
2310	373474.18	2213799.53	Геодезический метод	0.1	-
2311	373478.96	2213764.29	Геодезический метод	0.1	-
2308	373508.97	2213763.87	Геодезический метод	0.1	-
2312	373562.83	2213763.69	Геодезический метод	0.1	-
2313	373562.51	2213793.42	Геодезический метод	0.1	-
2314	373562.15	2213827.19	Геодезический метод	0.1	-
2315	373520.90	2213815.62	Геодезический метод	0.1	-
2316	373521.01	2213808.01	Геодезический метод	0.1	-
2317	373511.94	2213799.22	Геодезический метод	0.1	-
2318	373512.09	2213788.63	Геодезический метод	0.1	-
2319	373512.45	2213763.77	Геодезический метод	0.1	-
2320	373533.30	2213763.84	Геодезический метод	0.1	-
2321	373539.94	2213763.90	Геодезический метод	0.1	-
2322	373555.73	2213763.82	Геодезический метод	0.1	-
2312	373562.83	2213763.69	Геодезический метод	0.1	-
2323	373566.90	2213495.13	Геодезический метод	0.1	-
2324	373566.33	2213559.96	Геодезический метод	0.1	-
2325	373566.29	2213575.75	Геодезический метод	0.1	-
2326	373566.25	2213581.75	Геодезический метод	0.1	-
2327	373566.20	2213582.74	Геодезический метод	0.1	-
2328	373566.11	2213586.76	Геодезический метод	0.1	-
2329	373566.03	2213604.39	Геодезический метод	0.1	-
2330	373566.01	2213607.83	Геодезический метод	0.1	-
2331	373564.84	2213649.50	Геодезический метод	0.1	-
2332	373528.38	2213648.99	Геодезический метод	0.1	-

2. Сведения о характерных точках границ объекта

Обозначение характерных точек границ	Координаты, м		Метод определения координат характерной точки	Средняя квадратическая погрешность положения характерной точки (Mt), м	Описание обозначения точки на местности (при наличии)
	X	Y			
1	2	3	4	5	6
2333	373516.81	2213648.82	Геодезический метод	0.1	-
2334	373518.70	2213608.39	Геодезический метод	0.1	-
2335	373510.42	2213605.00	Геодезический метод	0.1	-
2336	373504.19	2213602.45	Геодезический метод	0.1	-
2337	373515.38	2213574.24	Геодезический метод	0.1	-
2338	373515.00	2213568.34	Геодезический метод	0.1	-
2339	373504.09	2213567.57	Геодезический метод	0.1	-
2340	373467.15	2213565.68	Геодезический метод	0.1	-
2341	373468.51	2213493.48	Геодезический метод	0.1	-
2342	373493.38	2213493.84	Геодезический метод	0.1	-
2343	373515.51	2213494.17	Геодезический метод	0.1	-
2323	373566.90	2213495.13	Геодезический метод	0.1	-
2344	373499.20	2213425.27	Геодезический метод	0.1	-
2345	373498.98	2213476.46	Геодезический метод	0.1	-
2346	373476.51	2213476.03	Геодезический метод	0.1	-
2347	373476.01	2213447.65	Геодезический метод	0.1	-
2348	373476.88	2213422.56	Геодезический метод	0.1	-
2344	373499.20	2213425.27	Геодезический метод	0.1	-
2349	373562.42	2213850.10	Геодезический метод	0.1	-
2350	373561.64	2213886.81	Геодезический метод	0.1	-
2351	373518.49	2213885.83	Геодезический метод	0.1	-
2352	373510.53	2213886.12	Геодезический метод	0.1	-
2353	373510.33	2213879.02	Геодезический метод	0.1	-
2354	373509.26	2213832.43	Геодезический метод	0.1	-
2349	373562.42	2213850.10	Геодезический метод	0.1	-

2. Сведения о характерных точках границ объекта

Обозначение характерных точек границ	Координаты, м		Метод определения координат характерной точки	Средняя квадратическая погрешность положения характерной точки (Mt), м	Описание обозначения точки на местности (при наличии)
	X	Y			
1	2	3	4	5	6
2355	373560.33	2213928.98	Геодезический метод	0.1	-
2356	373560.23	2213935.86	Геодезический метод	0.1	-
2357	373559.73	2213971.31	Геодезический метод	0.1	-
2358	373559.54	2214003.45	Геодезический метод	0.1	-
2359	373520.48	2214002.34	Геодезический метод	0.1	-
2360	373520.95	2213971.25	Геодезический метод	0.1	-
2361	373507.90	2213971.22	Геодезический метод	0.1	-
2362	373464.35	2213971.14	Геодезический метод	0.1	-
2363	373465.22	2213927.07	Геодезический метод	0.1	-
2364	373530.73	2213928.43	Геодезический метод	0.1	-
2365	373539.45	2213928.75	Геодезический метод	0.1	-
2355	373560.33	2213928.98	Геодезический метод	0.1	-
2366	373631.64	2213995.02	Геодезический метод	0.1	-
2367	373630.48	2214024.50	Геодезический метод	0.1	-
2368	373625.48	2214024.52	Геодезический метод	0.1	-
2369	373617.70	2214024.58	Геодезический метод	0.1	-
2370	373601.36	2214024.16	Геодезический метод	0.1	-
2371	373598.00	2214024.01	Геодезический метод	0.1	-
2372	373575.88	2214023.14	Геодезический метод	0.1	-
2373	373576.05	2213992.99	Геодезический метод	0.1	-
2374	373600.75	2213994.27	Геодезический метод	0.1	-
2375	373606.86	2213994.24	Геодезический метод	0.1	-
2376	373625.91	2213994.52	Геодезический метод	0.1	-
2366	373631.64	2213995.02	Геодезический метод	0.1	-
2377	373687.14	2213891.19	Геодезический метод	0.1	-

2. Сведения о характерных точках границ объекта

Обозначение характерных точек границ	Координаты, м		Метод определения координат характерной точки	Средняя квадратическая погрешность положения характерной точки (Mt), м	Описание обозначения точки на местности (при наличии)
	X	Y			
1	2	3	4	5	6
2378	373685.83	2213920.53	Геодезический метод	0.1	-
2379	373661.10	2213920.04	Геодезический метод	0.1	-
2380	373651.62	2213919.99	Геодезический метод	0.1	-
2381	373650.56	2213964.52	Геодезический метод	0.1	-
2382	373644.43	2213964.41	Геодезический метод	0.1	-
2383	373616.85	2213963.76	Геодезический метод	0.1	-
2384	373576.26	2213961.81	Геодезический метод	0.1	-
2385	373577.05	2213923.83	Геодезический метод	0.1	-
2386	373593.01	2213923.65	Геодезический метод	0.1	-
2387	373596.08	2213923.91	Геодезический метод	0.1	-
2388	373617.78	2213924.78	Геодезический метод	0.1	-
2389	373617.91	2213919.43	Геодезический метод	0.1	-
2390	373615.89	2213919.26	Геодезический метод	0.1	-
2391	373615.81	2213919.67	Геодезический метод	0.1	-
2392	373577.94	2213919.03	Геодезический метод	0.1	-
2393	373578.15	2213897.47	Геодезический метод	0.1	-
2394	373578.92	2213855.33	Геодезический метод	0.1	-
2395	373624.32	2213869.61	Геодезический метод	0.1	-
2396	373650.74	2213879.37	Геодезический метод	0.1	-
2377	373687.14	2213891.19	Геодезический метод	0.1	-
2397	373419.39	2213310.86	Геодезический метод	0.1	-
2398	373418.78	2213341.40	Геодезический метод	0.1	-
2399	373379.26	2213340.75	Геодезический метод	0.1	-
2400	373369.32	2213340.42	Геодезический метод	0.1	-
2401	373370.15	2213310.26	Геодезический метод	0.1	-

2. Сведения о характерных точках границ объекта

Обозначение характерных точек границ	Координаты, м		Метод определения координат характерной точки	Средняя квадратическая погрешность положения характерной точки (Mt), м	Описание обозначения точки на местности (при наличии)
	X	Y			
1	2	3	4	5	6
2402	373380.04	2213310.44	Геодезический метод	0.1	-
2397	373419.39	2213310.86	Геодезический метод	0.1	-
2403	373416.74	2213409.74	Геодезический метод	0.1	-
2404	373418.94	2213412.35	Геодезический метод	0.1	-
2405	373418.96	2213442.65	Геодезический метод	0.1	-
2406	373418.27	2213462.55	Геодезический метод	0.1	-
2407	373418.03	2213469.30	Геодезический метод	0.1	-
2408	373417.75	2213475.47	Геодезический метод	0.1	-
2409	373383.61	2213474.56	Геодезический метод	0.1	-
2410	373374.31	2213474.31	Геодезический метод	0.1	-
2411	373376.08	2213444.71	Геодезический метод	0.1	-
2412	373376.83	2213431.97	Геодезический метод	0.1	-
2413	373376.83	2213431.04	Геодезический метод	0.1	-
2414	373376.90	2213417.13	Геодезический метод	0.1	-
2415	373376.21	2213407.39	Геодезический метод	0.1	-
2416	373377.11	2213407.34	Геодезический метод	0.1	-
2403	373416.74	2213409.74	Геодезический метод	0.1	-
2417	373497.08	2213281.13	Геодезический метод	0.1	-
2418	373496.96	2213348.10	Геодезический метод	0.1	-
2419	373479.47	2213347.53	Геодезический метод	0.1	-
2420	373477.73	2213347.48	Геодезический метод	0.1	-
2421	373477.66	2213368.85	Геодезический метод	0.1	-
2422	373477.41	2213380.29	Геодезический метод	0.1	-
2423	373477.25	2213383.38	Геодезический метод	0.1	-
2424	373477.25	2213386.71	Геодезический метод	0.1	-

2. Сведения о характерных точках границ объекта

Обозначение характерных точек границ	Координаты, м		Метод определения координат характерной точки	Средняя квадратическая погрешность положения характерной точки (Mt), м	Описание обозначения точки на местности (при наличии)
	X	Y			
1	2	3	4	5	6
2425	373477.26	2213389.47	Геодезический метод	0.1	-
2426	373477.26	2213398.00	Геодезический метод	0.1	-
2427	373471.69	2213397.83	Геодезический метод	0.1	-
2428	373448.98	2213397.13	Геодезический метод	0.1	-
2429	373424.29	2213396.20	Геодезический метод	0.1	-
2430	373424.99	2213366.12	Геодезический метод	0.1	-
2431	373425.62	2213338.92	Геодезический метод	0.1	-
2432	373477.73	2213338.46	Геодезический метод	0.1	-
2433	373473.65	2213332.00	Геодезический метод	0.1	-
2434	373425.67	2213331.89	Геодезический метод	0.1	-
2435	373425.77	2213321.00	Геодезический метод	0.1	-
2436	373425.74	2213306.51	Геодезический метод	0.1	-
2437	373425.67	2213280.11	Геодезический метод	0.1	-
2438	373436.27	2213280.40	Геодезический метод	0.1	-
2439	373468.35	2213280.79	Геодезический метод	0.1	-
2417	373497.08	2213281.13	Геодезический метод	0.1	-
2440	373536.22	2213282.53	Геодезический метод	0.1	-
2441	373535.20	2213332.22	Геодезический метод	0.1	-
2442	373568.12	2213332.47	Геодезический метод	0.1	-
2443	373568.18	2213365.25	Геодезический метод	0.1	-
2444	373567.92	2213399.25	Геодезический метод	0.1	-
2445	373503.15	2213394.54	Геодезический метод	0.1	-
2446	373503.68	2213378.34	Геодезический метод	0.1	-
2447	373503.86	2213373.03	Геодезический метод	0.1	-
2448	373501.34	2213372.45	Геодезический метод	0.1	-

2. Сведения о характерных точках границ объекта

Обозначение характерных точек границ	Координаты, м		Метод определения координат характерной точки	Средняя квадратическая погрешность положения характерной точки (Mt), м	Описание обозначения точки на местности (при наличии)
	X	Y			
1	2	3	4	5	6
2449	373501.60	2213362.77	Геодезический метод	0.1	-
2450	373502.99	2213362.76	Геодезический метод	0.1	-
2451	373505.29	2213343.82	Геодезический метод	0.1	-
2452	373504.69	2213332.75	Геодезический метод	0.1	-
2453	373502.99	2213332.24	Геодезический метод	0.1	-
2454	373503.49	2213281.40	Геодезический метод	0.1	-
2455	373513.35	2213282.07	Геодезический метод	0.1	-
2440	373536.22	2213282.53	Геодезический метод	0.1	-
2456	373527.76	2213438.29	Геодезический метод	0.1	-
2457	373526.56	2213463.67	Геодезический метод	0.1	-
2458	373523.51	2213463.68	Геодезический метод	0.1	-
2459	373511.72	2213463.84	Геодезический метод	0.1	-
2460	373503.58	2213463.53	Геодезический метод	0.1	-
2461	373503.85	2213437.97	Геодезический метод	0.1	-
2456	373527.76	2213438.29	Геодезический метод	0.1	-
2462	373566.48	2213438.35	Геодезический метод	0.1	-
2463	373566.47	2213476.96	Геодезический метод	0.1	-
2464	373535.25	2213476.58	Геодезический метод	0.1	-
2465	373535.21	2213437.74	Геодезический метод	0.1	-
2462	373566.48	2213438.35	Геодезический метод	0.1	-
2466	373739.21	2213226.78	Геодезический метод	0.1	-
2467	373737.46	2213268.18	Геодезический метод	0.1	-
2468	373692.62	2213268.02	Геодезический метод	0.1	-
2469	373694.05	2213226.77	Геодезический метод	0.1	-
2466	373739.21	2213226.78	Геодезический метод	0.1	-

2. Сведения о характерных точках границ объекта

Обозначение характерных точек границ	Координаты, м		Метод определения координат характерной точки	Средняя квадратическая погрешность положения характерной точки (Mt), м	Описание обозначения точки на местности (при наличии)
	X	Y			
1	2	3	4	5	6
2470	373637.65	2213199.25	Геодезический метод	0.1	-
2471	373637.70	2213218.95	Геодезический метод	0.1	-
2472	373637.40	2213234.98	Геодезический метод	0.1	-
2473	373638.36	2213235.17	Геодезический метод	0.1	-
2474	373639.70	2213235.44	Геодезический метод	0.1	-
2475	373639.69	2213242.91	Геодезический метод	0.1	-
2476	373639.77	2213245.62	Геодезический метод	0.1	-
2477	373640.06	2213252.90	Геодезический метод	0.1	-
2478	373639.71	2213261.28	Геодезический метод	0.1	-
2479	373639.47	2213264.68	Геодезический метод	0.1	-
2480	373639.18	2213266.75	Геодезический метод	0.1	-
2481	373588.17	2213265.26	Геодезический метод	0.1	-
2482	373588.53	2213234.54	Геодезический метод	0.1	-
2483	373588.75	2213219.24	Геодезический метод	0.1	-
2484	373589.43	2213198.70	Геодезический метод	0.1	-
2470	373637.65	2213199.25	Геодезический метод	0.1	-
2485	373848.54	2213291.34	Геодезический метод	0.1	-
2486	373846.96	2213376.30	Геодезический метод	0.1	-
2487	373846.94	2213384.36	Геодезический метод	0.1	-
2488	373846.24	2213406.95	Геодезический метод	0.1	-
2489	373846.23	2213411.04	Геодезический метод	0.1	-
2490	373846.20	2213433.52	Геодезический метод	0.1	-
2491	373845.59	2213461.22	Геодезический метод	0.1	-
2492	373845.14	2213484.42	Геодезический метод	0.1	-
2493	373821.09	2213483.57	Геодезический метод	0.1	-

2. Сведения о характерных точках границ объекта

Обозначение характерных точек границ	Координаты, м		Метод определения координат характерной точки	Средняя квадратическая погрешность положения характерной точки (Mt), м	Описание обозначения точки на местности (при наличии)
	X	Y			
1	2	3	4	5	6
2494	373793.12	2213482.59	Геодезический метод	0.1	-
2495	373786.40	2213483.00	Геодезический метод	0.1	-
2496	373786.28	2213436.30	Геодезический метод	0.1	-
2497	373786.28	2213426.98	Геодезический метод	0.1	-
2498	373785.08	2213405.64	Геодезический метод	0.1	-
2499	373752.87	2213405.40	Геодезический метод	0.1	-
2500	373753.46	2213425.74	Геодезический метод	0.1	-
2501	373752.71	2213480.77	Геодезический метод	0.1	-
2502	373736.04	2213480.34	Геодезический метод	0.1	-
2503	373726.45	2213480.08	Геодезический метод	0.1	-
2504	373713.64	2213479.73	Геодезический метод	0.1	-
2505	373714.46	2213435.86	Геодезический метод	0.1	-
2506	373713.53	2213408.96	Геодезический метод	0.1	-
2507	373713.70	2213400.72	Геодезический метод	0.1	-
2508	373713.58	2213390.36	Геодезический метод	0.1	-
2509	373713.78	2213380.85	Геодезический метод	0.1	-
2510	373712.38	2213380.75	Геодезический метод	0.1	-
2511	373695.12	2213382.33	Геодезический метод	0.1	-
2512	373691.34	2213382.51	Геодезический метод	0.1	-
2513	373691.20	2213384.12	Геодезический метод	0.1	-
2514	373691.90	2213420.30	Геодезический метод	0.1	-
2515	373692.37	2213444.85	Геодезический метод	0.1	-
2516	373694.03	2213479.89	Геодезический метод	0.1	-
2517	373673.74	2213479.75	Геодезический метод	0.1	-
2518	373645.63	2213479.47	Геодезический метод	0.1	-

2. Сведения о характерных точках границ объекта

Обозначение характерных точек границ	Координаты, м		Метод определения координат характерной точки	Средняя квадратическая погрешность положения характерной точки (Mt), м	Описание обозначения точки на местности (при наличии)
	X	Y			
1	2	3	4	5	6
2519	373633.24	2213479.34	Геодезический метод	0.1	-
2520	373584.49	2213477.60	Геодезический метод	0.1	-
2521	373584.74	2213426.55	Геодезический метод	0.1	-
2522	373585.02	2213406.54	Геодезический метод	0.1	-
2523	373586.04	2213375.18	Геодезический метод	0.1	-
2524	373586.64	2213343.55	Геодезический метод	0.1	-
2525	373586.96	2213323.80	Геодезический метод	0.1	-
2526	373599.07	2213323.94	Геодезический метод	0.1	-
2527	373619.31	2213324.65	Геодезический метод	0.1	-
2528	373628.19	2213323.88	Геодезический метод	0.1	-
2529	373631.30	2213299.44	Геодезический метод	0.1	-
2530	373631.44	2213291.00	Геодезический метод	0.1	-
2531	373631.50	2213287.01	Геодезический метод	0.1	-
2532	373631.46	2213283.03	Геодезический метод	0.1	-
2533	373659.84	2213282.94	Геодезический метод	0.1	-
2534	373659.58	2213338.65	Геодезический метод	0.1	-
2535	373655.92	2213338.51	Геодезический метод	0.1	-
2536	373653.57	2213338.87	Геодезический метод	0.1	-
2537	373653.68	2213339.44	Геодезический метод	0.1	-
2538	373653.46	2213351.03	Геодезический метод	0.1	-
2539	373653.20	2213351.31	Геодезический метод	0.1	-
2540	373676.42	2213352.77	Геодезический метод	0.1	-
2541	373674.68	2213378.75	Геодезический метод	0.1	-
2542	373680.43	2213382.24	Геодезический метод	0.1	-
2543	373680.67	2213382.32	Геодезический метод	0.1	-

2. Сведения о характерных точках границ объекта

Обозначение характерных точек границ	Координаты, м		Метод определения координат характерной точки	Средняя квадратическая погрешность положения характерной точки (Mt), м	Описание обозначения точки на местности (при наличии)
	X	Y			
1	2	3	4	5	6
2544	373682.13	2213352.22	Геодезический метод	0.1	-
2545	373682.94	2213339.00	Геодезический метод	0.1	-
2546	373683.35	2213327.77	Геодезический метод	0.1	-
2547	373683.34	2213285.17	Геодезический метод	0.1	-
2548	373706.27	2213285.77	Геодезический метод	0.1	-
2549	373713.31	2213286.36	Геодезический метод	0.1	-
2550	373712.61	2213378.38	Геодезический метод	0.1	-
2551	373716.31	2213378.58	Геодезический метод	0.1	-
2552	373719.36	2213377.62	Геодезический метод	0.1	-
2553	373721.96	2213376.17	Геодезический метод	0.1	-
2554	373726.90	2213373.41	Геодезический метод	0.1	-
2555	373732.20	2213370.12	Геодезический метод	0.1	-
2556	373814.11	2213323.59	Геодезический метод	0.1	-
2557	373820.40	2213314.11	Геодезический метод	0.1	-
2485	373848.54	2213291.34	Геодезический метод	0.1	-
2558	373690.13	2213498.11	Геодезический метод	0.1	-
2559	373687.29	2213548.48	Геодезический метод	0.1	-
2560	373685.18	2213551.69	Геодезический метод	0.1	-
2561	373668.99	2213552.62	Геодезический метод	0.1	-
2562	373664.42	2213552.70	Геодезический метод	0.1	-
2563	373648.09	2213551.86	Геодезический метод	0.1	-
2564	373649.52	2213536.91	Геодезический метод	0.1	-
2565	373649.28	2213536.94	Геодезический метод	0.1	-
2566	373649.30	2213536.62	Геодезический метод	0.1	-
2567	373651.81	2213497.36	Геодезический метод	0.1	-

2. Сведения о характерных точках границ объекта

Обозначение характерных точек границ	Координаты, м		Метод определения координат характерной точки	Средняя квадратическая погрешность положения характерной точки (Mt), м	Описание обозначения точки на местности (при наличии)
	X	Y			
1	2	3	4	5	6
2558	373690.13	2213498.11	Геодезический метод	0.1	-
2568	373843.43	2213501.84	Геодезический метод	0.1	-
2569	373842.94	2213526.69	Геодезический метод	0.1	-
2570	373842.44	2213551.92	Геодезический метод	0.1	-
2571	373841.94	2213577.38	Геодезический метод	0.1	-
2572	373810.14	2213576.40	Геодезический метод	0.1	-
2573	373798.38	2213576.00	Геодезический метод	0.1	-
2574	373777.90	2213575.76	Геодезический метод	0.1	-
2575	373777.41	2213608.78	Геодезический метод	0.1	-
2576	373776.92	2213651.63	Геодезический метод	0.1	-
2577	373733.68	2213651.36	Геодезический метод	0.1	-
2578	373733.42	2213652.67	Геодезический метод	0.1	-
2579	373701.98	2213651.76	Геодезический метод	0.1	-
2580	373662.23	2213650.80	Геодезический метод	0.1	-
2581	373581.94	2213648.91	Геодезический метод	0.1	-
2582	373582.26	2213609.75	Геодезический метод	0.1	-
2583	373613.41	2213608.24	Геодезический метод	0.1	-
2584	373631.61	2213607.66	Геодезический метод	0.1	-
2585	373637.29	2213606.95	Геодезический метод	0.1	-
2586	373637.17	2213607.23	Геодезический метод	0.1	-
2587	373659.50	2213604.64	Геодезический метод	0.1	-
2588	373658.18	2213574.74	Геодезический метод	0.1	-
2589	373693.62	2213574.96	Геодезический метод	0.1	-
2590	373695.21	2213497.90	Геодезический метод	0.1	-
2591	373698.76	2213497.91	Геодезический метод	0.1	-

2. Сведения о характерных точках границ объекта

Обозначение характерных точек границ	Координаты, м		Метод определения координат характерной точки	Средняя квадратическая погрешность положения характерной точки (Mt), м	Описание обозначения точки на местности (при наличии)
	X	Y			
1	2	3	4	5	6
2592	373736.31	2213499.06	Геодезический метод	0.1	-
2593	373741.31	2213499.17	Геодезический метод	0.1	-
2594	373779.71	2213499.98	Геодезический метод	0.1	-
2595	373778.39	2213528.57	Геодезический метод	0.1	-
2596	373777.82	2213548.07	Геодезический метод	0.1	-
2597	373782.24	2213548.08	Геодезический метод	0.1	-
2598	373782.90	2213530.85	Геодезический метод	0.1	-
2599	373784.06	2213500.41	Геодезический метод	0.1	-
2600	373811.83	2213501.23	Геодезический метод	0.1	-
2568	373843.43	2213501.84	Геодезический метод	0.1	-
2601	373799.56	2213672.22	Геодезический метод	0.1	-
2602	373797.10	2213700.41	Геодезический метод	0.1	-
2603	373796.66	2213700.39	Геодезический метод	0.1	-
2604	373796.51	2213703.99	Геодезический метод	0.1	-
2605	373797.21	2213705.20	Геодезический метод	0.1	-
2606	373796.97	2213716.85	Геодезический метод	0.1	-
2607	373783.45	2213716.22	Геодезический метод	0.1	-
2608	373782.94	2213727.73	Геодезический метод	0.1	-
2609	373838.82	2213729.63	Геодезический метод	0.1	-
2610	373838.56	2213760.56	Геодезический метод	0.1	-
2611	373838.18	2213787.56	Геодезический метод	0.1	-
2612	373838.87	2213788.68	Геодезический метод	0.1	-
2613	373839.01	2213792.48	Геодезический метод	0.1	-
2614	373838.79	2213812.56	Геодезический метод	0.1	-
2615	373838.65	2213824.87	Геодезический метод	0.1	-

2. Сведения о характерных точках границ объекта

Обозначение характерных точек границ	Координаты, м		Метод определения координат характерной точки	Средняя квадратическая погрешность положения характерной точки (Mt), м	Описание обозначения точки на местности (при наличии)
	X	Y			
1	2	3	4	5	6
2616	373807.89	2213824.00	Геодезический метод	0.1	-
2617	373789.95	2213823.20	Геодезический метод	0.1	-
2618	373776.71	2213822.42	Геодезический метод	0.1	-
2619	373762.26	2213822.17	Геодезический метод	0.1	-
2620	373762.33	2213828.76	Геодезический метод	0.1	-
2621	373761.87	2213834.14	Геодезический метод	0.1	-
2622	373762.06	2213844.11	Геодезический метод	0.1	-
2623	373767.61	2213844.47	Геодезический метод	0.1	-
2624	373768.60	2213835.53	Геодезический метод	0.1	-
2625	373801.68	2213833.00	Геодезический метод	0.1	-
2626	373802.39	2213846.71	Геодезический метод	0.1	-
2627	373801.73	2213853.27	Геодезический метод	0.1	-
2628	373803.68	2213853.32	Геодезический метод	0.1	-
2629	373800.99	2213873.04	Геодезический метод	0.1	-
2630	373836.14	2213878.23	Геодезический метод	0.1	-
2631	373834.21	2213915.47	Геодезический метод	0.1	-
2632	373795.22	2213903.96	Геодезический метод	0.1	-
2633	373783.85	2213900.61	Геодезический метод	0.1	-
2634	373779.99	2213899.46	Геодезический метод	0.1	-
2635	373759.80	2213893.51	Геодезический метод	0.1	-
2636	373710.49	2213877.79	Геодезический метод	0.1	-
2637	373711.59	2213843.16	Геодезический метод	0.1	-
2638	373711.71	2213832.41	Геодезический метод	0.1	-
2639	373711.91	2213815.15	Геодезический метод	0.1	-
2640	373669.35	2213814.90	Геодезический метод	0.1	-

2. Сведения о характерных точках границ объекта

Обозначение характерных точек границ	Координаты, м		Метод определения координат характерной точки	Средняя квадратическая погрешность положения характерной точки (Mt), м	Описание обозначения точки на местности (при наличии)
	X	Y			
1	2	3	4	5	6
2641	373665.55	2213814.68	Геодезический метод	0.1	-
2642	373664.00	2213812.84	Геодезический метод	0.1	-
2643	373662.58	2213862.58	Геодезический метод	0.1	-
2644	373635.75	2213854.04	Геодезический метод	0.1	-
2645	373620.31	2213849.16	Геодезический метод	0.1	-
2646	373601.92	2213843.36	Геодезический метод	0.1	-
2647	373578.16	2213835.88	Геодезический метод	0.1	-
2648	373578.94	2213799.71	Геодезический метод	0.1	-
2649	373579.41	2213769.86	Геодезический метод	0.1	-
2650	373633.73	2213769.97	Геодезический метод	0.1	-
2651	373638.15	2213770.08	Геодезический метод	0.1	-
2652	373662.85	2213769.97	Геодезический метод	0.1	-
2653	373665.75	2213769.95	Геодезический метод	0.1	-
2654	373665.91	2213788.94	Геодезический метод	0.1	-
2655	373712.59	2213789.57	Геодезический метод	0.1	-
2656	373713.62	2213768.20	Геодезический метод	0.1	-
2657	373728.81	2213766.83	Геодезический метод	0.1	-
2658	373728.85	2213731.40	Геодезический метод	0.1	-
2659	373698.16	2213730.96	Геодезический метод	0.1	-
2660	373678.13	2213730.24	Геодезический метод	0.1	-
2661	373678.03	2213740.19	Геодезический метод	0.1	-
2662	373708.56	2213739.84	Геодезический метод	0.1	-
2663	373708.55	2213761.10	Геодезический метод	0.1	-
2664	373663.84	2213761.61	Геодезический метод	0.1	-
2665	373663.80	2213760.53	Геодезический метод	0.1	-

2. Сведения о характерных точках границ объекта

Обозначение характерных точек границ	Координаты, м		Метод определения координат характерной точки	Средняя квадратическая погрешность положения характерной точки (Mt), м	Описание обозначения точки на местности (при наличии)
	X	Y			
1	2	3	4	5	6
2666	373663.69	2213737.56	Геодезический метод	0.1	-
2667	373663.67	2213732.56	Геодезический метод	0.1	-
2668	373663.72	2213730.01	Геодезический метод	0.1	-
2669	373666.95	2213729.95	Геодезический метод	0.1	-
2670	373667.61	2213715.66	Геодезический метод	0.1	-
2671	373668.88	2213690.55	Геодезический метод	0.1	-
2672	373670.51	2213667.89	Геодезический метод	0.1	-
2673	373695.20	2213668.67	Геодезический метод	0.1	-
2674	373700.70	2213668.91	Геодезический метод	0.1	-
2675	373701.88	2213669.16	Геодезический метод	0.1	-
2676	373732.34	2213668.72	Геодезический метод	0.1	-
2677	373732.25	2213670.51	Геодезический метод	0.1	-
2678	373755.71	2213670.70	Геодезический метод	0.1	-
2679	373762.78	2213670.75	Геодезический метод	0.1	-
2601	373799.56	2213672.22	Геодезический метод	0.1	-
2680	373841.34	2213609.55	Геодезический метод	0.1	-
2681	373841.24	2213614.33	Геодезический метод	0.1	-
2682	373840.41	2213653.45	Геодезический метод	0.1	-
2683	373805.64	2213653.14	Геодезический метод	0.1	-
2684	373805.94	2213650.09	Геодезический метод	0.1	-
2685	373805.39	2213644.72	Геодезический метод	0.1	-
2686	373805.33	2213636.95	Геодезический метод	0.1	-
2687	373805.70	2213605.81	Геодезический метод	0.1	-
2688	373821.38	2213610.09	Геодезический метод	0.1	-
2680	373841.34	2213609.55	Геодезический метод	0.1	-

2. Сведения о характерных точках границ объекта

Обозначение характерных точек границ	Координаты, м		Метод определения координат характерной точки	Средняя квадратическая погрешность положения характерной точки (Mt), м	Описание обозначения точки на местности (при наличии)
	X	Y			
1	2	3	4	5	6
2689	374033.99	2213088.60	Геодезический метод	0.1	-
2690	374031.76	2213114.08	Геодезический метод	0.1	-
2691	374031.10	2213126.62	Геодезический метод	0.1	-
2692	374030.06	2213134.45	Геодезический метод	0.1	-
2693	374024.01	2213133.88	Геодезический метод	0.1	-
2694	374019.87	2213133.53	Геодезический метод	0.1	-
2695	374014.34	2213132.22	Геодезический метод	0.1	-
2696	373997.22	2213130.08	Геодезический метод	0.1	-
2697	374000.62	2213089.13	Геодезический метод	0.1	-
2698	374001.33	2213083.41	Геодезический метод	0.1	-
2689	374033.99	2213088.60	Геодезический метод	0.1	-
2699	374107.83	2213172.27	Геодезический метод	0.1	-
2700	374107.92	2213181.44	Геодезический метод	0.1	-
2701	374097.25	2213181.45	Геодезический метод	0.1	-
2702	374097.34	2213187.12	Геодезический метод	0.1	-
2703	374107.64	2213187.31	Геодезический метод	0.1	-
2704	374107.54	2213200.28	Геодезический метод	0.1	-
2705	374056.45	2213198.95	Геодезический метод	0.1	-
2706	374057.82	2213161.93	Геодезический метод	0.1	-
2699	374107.83	2213172.27	Геодезический метод	0.1	-
2707	374056.07	2213228.42	Геодезический метод	0.1	-
2708	374055.45	2213232.69	Геодезический метод	0.1	-
2709	374055.96	2213244.95	Геодезический метод	0.1	-
2710	374054.75	2213274.29	Геодезический метод	0.1	-
2711	374028.28	2213273.80	Геодезический метод	0.1	-

2. Сведения о характерных точках границ объекта

Обозначение характерных точек границ	Координаты, м		Метод определения координат характерной точки	Средняя квадратическая погрешность положения характерной точки (Mt), м	Описание обозначения точки на местности (при наличии)
	X	Y			
1	2	3	4	5	6
2712	374029.92	2213227.60	Геодезический метод	0.1	-
2713	374047.39	2213227.99	Геодезический метод	0.1	-
2707	374056.07	2213228.42	Геодезический метод	0.1	-
2714	374105.10	2213292.49	Геодезический метод	0.1	-
2715	374104.30	2213321.64	Геодезический метод	0.1	-
2716	374104.01	2213332.14	Геодезический метод	0.1	-
2717	374105.01	2213332.61	Геодезический метод	0.1	-
2718	374105.38	2213335.34	Геодезический метод	0.1	-
2719	374104.99	2213356.68	Геодезический метод	0.1	-
2720	374104.72	2213390.02	Геодезический метод	0.1	-
2721	374104.37	2213432.16	Геодезический метод	0.1	-
2722	374068.06	2213432.05	Геодезический метод	0.1	-
2723	374066.94	2213434.61	Геодезический метод	0.1	-
2724	374062.47	2213434.06	Геодезический метод	0.1	-
2725	374039.88	2213434.30	Геодезический метод	0.1	-
2726	374038.83	2213487.01	Геодезический метод	0.1	-
2727	374016.15	2213486.48	Геодезический метод	0.1	-
2728	374017.87	2213434.39	Геодезический метод	0.1	-
2729	374038.69	2213434.48	Геодезический метод	0.1	-
2730	374039.66	2213390.07	Геодезический метод	0.1	-
2731	374012.22	2213389.48	Геодезический метод	0.1	-
2732	374012.23	2213388.12	Геодезический метод	0.1	-
2733	374003.41	2213387.94	Геодезический метод	0.1	-
2734	373973.64	2213387.43	Геодезический метод	0.1	-
2735	373973.42	2213395.74	Геодезический метод	0.1	-

2. Сведения о характерных точках границ объекта

Обозначение характерных точек границ	Координаты, м		Метод определения координат характерной точки	Средняя квадратическая погрешность положения характерной точки (Mt), м	Описание обозначения точки на местности (при наличии)
	X	Y			
1	2	3	4	5	6
2736	373946.80	2213395.71	Геодезический метод	0.1	-
2737	373946.70	2213388.13	Геодезический метод	0.1	-
2738	373941.16	2213391.36	Геодезический метод	0.1	-
2739	373938.19	2213391.68	Геодезический метод	0.1	-
2740	373922.77	2213393.34	Геодезический метод	0.1	-
2741	373923.07	2213365.99	Геодезический метод	0.1	-
2742	373923.16	2213357.00	Геодезический метод	0.1	-
2743	373922.94	2213352.78	Геодезический метод	0.1	-
2744	373923.00	2213351.66	Геодезический метод	0.1	-
2745	373922.88	2213340.78	Геодезический метод	0.1	-
2746	373922.79	2213335.53	Геодезический метод	0.1	-
2747	373922.00	2213315.61	Геодезический метод	0.1	-
2748	373920.97	2213289.81	Геодезический метод	0.1	-
2749	373947.75	2213289.10	Геодезический метод	0.1	-
2750	373974.96	2213289.06	Геодезический метод	0.1	-
2751	374024.33	2213290.42	Геодезический метод	0.1	-
2752	374044.89	2213290.89	Геодезический метод	0.1	-
2753	374060.82	2213291.25	Геодезический метод	0.1	-
2754	374067.95	2213291.40	Геодезический метод	0.1	-
2755	374075.10	2213291.56	Геодезический метод	0.1	-
2756	374088.41	2213291.98	Геодезический метод	0.1	-
2714	374105.10	2213292.49	Геодезический метод	0.1	-
2757	373973.40	2213441.10	Геодезический метод	0.1	-
2758	373973.38	2213442.55	Геодезический метод	0.1	-
2759	373972.20	2213466.69	Геодезический метод	0.1	-

2. Сведения о характерных точках границ объекта

Обозначение характерных точек границ	Координаты, м		Метод определения координат характерной точки	Средняя квадратическая погрешность положения характерной точки (Mt), м	Описание обозначения точки на местности (при наличии)
	X	Y			
1	2	3	4	5	6
2760	373972.15	2213485.67	Геодезический метод	0.1	-
2761	373972.03	2213486.48	Геодезический метод	0.1	-
2762	373953.90	2213486.20	Геодезический метод	0.1	-
2763	373944.70	2213485.69	Геодезический метод	0.1	-
2764	373944.13	2213459.71	Геодезический метод	0.1	-
2765	373944.87	2213445.69	Геодезический метод	0.1	-
2757	373973.40	2213441.10	Геодезический метод	0.1	-
2766	374102.50	2213506.93	Геодезический метод	0.1	-
2767	374102.51	2213531.78	Геодезический метод	0.1	-
2768	374102.25	2213547.22	Геодезический метод	0.1	-
2769	374101.83	2213573.35	Геодезический метод	0.1	-
2770	374101.64	2213581.37	Геодезический метод	0.1	-
2771	374101.56	2213584.37	Геодезический метод	0.1	-
2772	374101.48	2213587.36	Геодезический метод	0.1	-
2773	374101.34	2213593.25	Геодезический метод	0.1	-
2774	374100.68	2213621.36	Геодезический метод	0.1	-
2775	374099.71	2213660.19	Геодезический метод	0.1	-
2776	374078.68	2213660.18	Геодезический метод	0.1	-
2777	374070.19	2213659.84	Геодезический метод	0.1	-
2778	374054.22	2213659.19	Геодезический метод	0.1	-
2779	374040.48	2213659.16	Геодезический метод	0.1	-
2780	374027.56	2213659.11	Геодезический метод	0.1	-
2781	374010.91	2213658.75	Геодезический метод	0.1	-
2782	373982.07	2213658.12	Геодезический метод	0.1	-
2783	373981.78	2213622.37	Геодезический метод	0.1	-

2. Сведения о характерных точках границ объекта

Обозначение характерных точек границ	Координаты, м		Метод определения координат характерной точки	Средняя квадратическая погрешность положения характерной точки (Mt), м	Описание обозначения точки на местности (при наличии)
	X	Y			
1	2	3	4	5	6
2784	373979.62	2213620.32	Геодезический метод	0.1	-
2785	373977.25	2213620.37	Геодезический метод	0.1	-
2786	373940.88	2213621.09	Геодезический метод	0.1	-
2787	373940.99	2213588.01	Геодезический метод	0.1	-
2788	373941.00	2213583.50	Геодезический метод	0.1	-
2789	373908.59	2213583.36	Геодезический метод	0.1	-
2790	373893.14	2213583.81	Геодезический метод	0.1	-
2791	373892.28	2213621.80	Геодезический метод	0.1	-
2792	373859.79	2213620.68	Геодезический метод	0.1	-
2793	373860.56	2213582.87	Геодезический метод	0.1	-
2794	373860.42	2213577.76	Геодезический метод	0.1	-
2795	373909.23	2213578.91	Геодезический метод	0.1	-
2796	373910.51	2213551.75	Геодезический метод	0.1	-
2797	373909.96	2213550.75	Геодезический метод	0.1	-
2798	373904.61	2213549.96	Геодезический метод	0.1	-
2799	373891.06	2213549.90	Геодезический метод	0.1	-
2800	373890.55	2213541.35	Геодезический метод	0.1	-
2801	373890.57	2213533.51	Геодезический метод	0.1	-
2802	373891.96	2213503.14	Геодезический метод	0.1	-
2803	373936.24	2213504.54	Геодезический метод	0.1	-
2804	373980.10	2213504.65	Геодезический метод	0.1	-
2805	373985.03	2213504.70	Геодезический метод	0.1	-
2806	374010.64	2213505.04	Геодезический метод	0.1	-
2807	374014.66	2213505.14	Геодезический метод	0.1	-
2808	374043.89	2213505.89	Геодезический метод	0.1	-

2. Сведения о характерных точках границ объекта

Обозначение характерных точек границ	Координаты, м		Метод определения координат характерной точки	Средняя квадратическая погрешность положения характерной точки (Mt), м	Описание обозначения точки на местности (при наличии)
	X	Y			
1	2	3	4	5	6
2809	374044.52	2213505.91	Геодезический метод	0.1	-
2810	374073.14	2213506.18	Геодезический метод	0.1	-
2766	374102.50	2213506.93	Геодезический метод	0.1	-
2811	373943.72	2213623.19	Геодезический метод	0.1	-
2812	373943.26	2213656.79	Геодезический метод	0.1	-
2813	373912.45	2213656.33	Геодезический метод	0.1	-
2814	373915.30	2213622.76	Геодезический метод	0.1	-
2811	373943.72	2213623.19	Геодезический метод	0.1	-
2815	374090.44	2213677.94	Геодезический метод	0.1	-
2816	374090.16	2213690.03	Геодезический метод	0.1	-
2817	374098.75	2213690.25	Геодезический метод	0.1	-
2818	374098.10	2213717.77	Геодезический метод	0.1	-
2819	374097.23	2213753.63	Геодезический метод	0.1	-
2820	374096.05	2213828.97	Геодезический метод	0.1	-
2821	374065.95	2213828.80	Геодезический метод	0.1	-
2822	374050.73	2213828.29	Геодезический метод	0.1	-
2823	374035.89	2213827.78	Геодезический метод	0.1	-
2824	374037.76	2213749.41	Геодезический метод	0.1	-
2825	374032.51	2213749.20	Геодезический метод	0.1	-
2826	374008.23	2213748.24	Геодезический метод	0.1	-
2827	374007.12	2213770.57	Геодезический метод	0.1	-
2828	374005.54	2213827.10	Геодезический метод	0.1	-
2829	373976.21	2213826.58	Геодезический метод	0.1	-
2830	373965.29	2213826.34	Геодезический метод	0.1	-
2831	373935.77	2213825.58	Геодезический метод	0.1	-

2. Сведения о характерных точках границ объекта

Обозначение характерных точек границ	Координаты, м		Метод определения координат характерной точки	Средняя квадратическая погрешность положения характерной точки (Mt), м	Описание обозначения точки на местности (при наличии)
	X	Y			
1	2	3	4	5	6
2832	373903.01	2213824.82	Геодезический метод	0.1	-
2833	373887.64	2213824.45	Геодезический метод	0.1	-
2834	373856.20	2213823.73	Геодезический метод	0.1	-
2835	373856.48	2213804.80	Геодезический метод	0.1	-
2836	373856.84	2213780.70	Геодезический метод	0.1	-
2837	373903.65	2213781.52	Геодезический метод	0.1	-
2838	373905.94	2213781.54	Геодезический метод	0.1	-
2839	373906.25	2213755.50	Геодезический метод	0.1	-
2840	373923.42	2213755.40	Геодезический метод	0.1	-
2841	373948.00	2213755.23	Геодезический метод	0.1	-
2842	373948.00	2213754.85	Геодезический метод	0.1	-
2843	373947.90	2213749.38	Геодезический метод	0.1	-
2844	373919.75	2213749.54	Геодезический метод	0.1	-
2845	373919.04	2213712.95	Геодезический метод	0.1	-
2846	373919.80	2213674.07	Геодезический метод	0.1	-
2847	373931.06	2213674.34	Геодезический метод	0.1	-
2848	373957.34	2213675.12	Геодезический метод	0.1	-
2849	373964.23	2213675.09	Геодезический метод	0.1	-
2850	373989.46	2213675.54	Геодезический метод	0.1	-
2851	373994.48	2213675.60	Геодезический метод	0.1	-
2852	374029.44	2213676.46	Геодезический метод	0.1	-
2853	374032.44	2213676.52	Геодезический метод	0.1	-
2854	374035.45	2213676.61	Геодезический метод	0.1	-
2855	374066.30	2213677.36	Геодезический метод	0.1	-
2815	374090.44	2213677.94	Геодезический метод	0.1	-

2. Сведения о характерных точках границ объекта

Обозначение характерных точек границ	Координаты, м		Метод определения координат характерной точки	Средняя квадратическая погрешность положения характерной точки (Mt), м	Описание обозначения точки на местности (при наличии)
	X	Y			
1	2	3	4	5	6
2856	374095.92	2213849.11	Геодезический метод	0.1	-
2857	374095.26	2213888.97	Геодезический метод	0.1	-
2858	374064.90	2213888.49	Геодезический метод	0.1	-
2859	374040.62	2213888.09	Геодезический метод	0.1	-
2860	374028.04	2213887.89	Геодезический метод	0.1	-
2861	374016.45	2213887.70	Геодезический метод	0.1	-
2862	373985.65	2213887.03	Геодезический метод	0.1	-
2863	373955.66	2213886.41	Геодезический метод	0.1	-
2864	373956.14	2213896.68	Геодезический метод	0.1	-
2865	373930.32	2213896.55	Геодезический метод	0.1	-
2866	373930.26	2213947.65	Геодезический метод	0.1	-
2867	373852.84	2213923.29	Геодезический метод	0.1	-
2868	373853.27	2213906.62	Геодезический метод	0.1	-
2869	373854.89	2213844.50	Геодезический метод	0.1	-
2870	373891.84	2213845.41	Геодезический метод	0.1	-
2871	373922.42	2213846.16	Геодезический метод	0.1	-
2872	373952.34	2213846.13	Геодезический метод	0.1	-
2873	373956.48	2213846.41	Геодезический метод	0.1	-
2874	373986.48	2213847.05	Геодезический метод	0.1	-
2875	374013.38	2213847.67	Геодезический метод	0.1	-
2876	374028.59	2213847.76	Геодезический метод	0.1	-
2877	374040.90	2213847.84	Геодезический метод	0.1	-
2878	374066.18	2213848.01	Геодезический метод	0.1	-
2856	374095.92	2213849.11	Геодезический метод	0.1	-
2879	374043.28	2212635.51	Геодезический метод	0.1	-

2. Сведения о характерных точках границ объекта

Обозначение характерных точек границ	Координаты, м		Метод определения координат характерной точки	Средняя квадратическая погрешность положения характерной точки (Mt), м	Описание обозначения точки на местности (при наличии)
	X	Y			
1	2	3	4	5	6
2880	374038.63	2212742.31	Геодезический метод	0.1	-
2881	374004.27	2212739.85	Геодезический метод	0.1	-
2882	373969.27	2212736.98	Геодезический метод	0.1	-
2883	373966.44	2212736.86	Геодезический метод	0.1	-
2884	373966.46	2212735.88	Геодезический метод	0.1	-
2885	373937.29	2212733.54	Геодезический метод	0.1	-
2886	373937.58	2212726.50	Геодезический метод	0.1	-
2887	373938.97	2212692.67	Геодезический метод	0.1	-
2888	373938.09	2212693.96	Геодезический метод	0.1	-
2889	373925.49	2212692.80	Геодезический метод	0.1	-
2890	373919.87	2212692.61	Геодезический метод	0.1	-
2891	373907.91	2212691.59	Геодезический метод	0.1	-
2892	373901.25	2212690.97	Геодезический метод	0.1	-
2893	373876.32	2212689.80	Геодезический метод	0.1	-
2894	373876.81	2212666.87	Геодезический метод	0.1	-
2895	373876.97	2212655.11	Геодезический метод	0.1	-
2896	373877.39	2212644.20	Геодезический метод	0.1	-
2897	373878.81	2212614.77	Геодезический метод	0.1	-
2898	373907.78	2212617.83	Геодезический метод	0.1	-
2899	373927.39	2212626.41	Геодезический метод	0.1	-
2900	373926.35	2212634.15	Геодезический метод	0.1	-
2901	373926.15	2212636.35	Геодезический метод	0.1	-
2902	373940.13	2212641.04	Геодезический метод	0.1	-
2903	373947.29	2212642.44	Геодезический метод	0.1	-
2904	373947.66	2212638.51	Геодезический метод	0.1	-

2. Сведения о характерных точках границ объекта

Обозначение характерных точек границ	Координаты, м		Метод определения координат характерной точки	Средняя квадратическая погрешность положения характерной точки (Mt), м	Описание обозначения точки на местности (при наличии)
	X	Y			
1	2	3	4	5	6
2905	373946.94	2212633.64	Геодезический метод	0.1	-
2906	373948.68	2212624.92	Геодезический метод	0.1	-
2907	373975.77	2212631.81	Геодезический метод	0.1	-
2908	374008.86	2212635.01	Геодезический метод	0.1	-
2879	374043.28	2212635.51	Геодезический метод	0.1	-
2909	374126.57	2212831.08	Геодезический метод	0.1	-
2910	374125.22	2212850.54	Геодезический метод	0.1	-
2911	374077.57	2212852.53	Геодезический метод	0.1	-
2912	374069.61	2212853.21	Геодезический метод	0.1	-
2913	374068.12	2212882.26	Геодезический метод	0.1	-
2914	374046.57	2212883.39	Геодезический метод	0.1	-
2915	374046.45	2212860.81	Геодезический метод	0.1	-
2916	374040.51	2212860.47	Геодезический метод	0.1	-
2917	374041.11	2212873.96	Геодезический метод	0.1	-
2918	374041.78	2212885.18	Геодезический метод	0.1	-
2919	374039.74	2212908.56	Геодезический метод	0.1	-
2920	374037.08	2212923.21	Геодезический метод	0.1	-
2921	374032.74	2212921.53	Геодезический метод	0.1	-
2922	374002.00	2212910.92	Геодезический метод	0.1	-
2923	374002.22	2212906.71	Геодезический метод	0.1	-
2924	374004.63	2212881.63	Геодезический метод	0.1	-
2925	373971.97	2212872.69	Геодезический метод	0.1	-
2926	373975.33	2212834.90	Геодезический метод	0.1	-
2927	373973.65	2212834.43	Геодезический метод	0.1	-
2928	373972.09	2212833.56	Геодезический метод	0.1	-

2. Сведения о характерных точках границ объекта

Обозначение характерных точек границ	Координаты, м		Метод определения координат характерной точки	Средняя квадратическая погрешность положения характерной точки (Mt), м	Описание обозначения точки на местности (при наличии)
	X	Y			
1	2	3	4	5	6
2929	373969.04	2212831.46	Геодезический метод	0.1	-
2930	373970.32	2212796.18	Геодезический метод	0.1	-
2931	373965.72	2212795.96	Геодезический метод	0.1	-
2932	373965.45	2212802.31	Геодезический метод	0.1	-
2933	373965.38	2212810.77	Геодезический метод	0.1	-
2934	373964.04	2212828.72	Геодезический метод	0.1	-
2935	373949.08	2212826.71	Геодезический метод	0.1	-
2936	373936.50	2212826.40	Геодезический метод	0.1	-
2937	373931.96	2212889.42	Геодезический метод	0.1	-
2938	373912.81	2212884.70	Геодезический метод	0.1	-
2939	373895.19	2212881.93	Геодезический метод	0.1	-
2940	373894.99	2212883.28	Геодезический метод	0.1	-
2941	373872.82	2212882.50	Геодезический метод	0.1	-
2942	373873.72	2212840.40	Геодезический метод	0.1	-
2943	373876.91	2212840.95	Геодезический метод	0.1	-
2944	373891.97	2212840.71	Геодезический метод	0.1	-
2945	373899.52	2212841.49	Геодезический метод	0.1	-
2946	373901.84	2212823.95	Геодезический метод	0.1	-
2947	373903.51	2212822.70	Геодезический метод	0.1	-
2948	373904.93	2212820.42	Геодезический метод	0.1	-
2949	373902.04	2212803.45	Геодезический метод	0.1	-
2950	373890.20	2212801.82	Геодезический метод	0.1	-
2951	373874.45	2212800.53	Геодезический метод	0.1	-
2952	373875.85	2212776.94	Геодезический метод	0.1	-
2953	373900.11	2212778.22	Геодезический метод	0.1	-

2. Сведения о характерных точках границ объекта

Обозначение характерных точек границ	Координаты, м		Метод определения координат характерной точки	Средняя квадратическая погрешность положения характерной точки (Mt), м	Описание обозначения точки на местности (при наличии)
	X	Y			
1	2	3	4	5	6
2954	373903.24	2212778.56	Геодезический метод	0.1	-
2955	373905.24	2212758.23	Геодезический метод	0.1	-
2956	373905.48	2212748.02	Геодезический метод	0.1	-
2957	373937.99	2212749.39	Геодезический метод	0.1	-
2958	373937.98	2212750.83	Геодезический метод	0.1	-
2959	373967.68	2212753.22	Геодезический метод	0.1	-
2960	373972.57	2212753.56	Геодезический метод	0.1	-
2961	374000.99	2212755.65	Геодезический метод	0.1	-
2962	374015.37	2212756.43	Геодезический метод	0.1	-
2963	374014.97	2212762.00	Геодезический метод	0.1	-
2964	374014.60	2212776.93	Геодезический метод	0.1	-
2965	374011.09	2212776.81	Геодезический метод	0.1	-
2966	374010.89	2212782.48	Геодезический метод	0.1	-
2967	374014.64	2212782.64	Геодезический метод	0.1	-
2968	374014.55	2212785.25	Геодезический метод	0.1	-
2969	374021.01	2212786.65	Геодезический метод	0.1	-
2970	374036.62	2212790.53	Геодезический метод	0.1	-
2971	374036.22	2212802.07	Геодезический метод	0.1	-
2972	374035.49	2212822.69	Геодезический метод	0.1	-
2973	374035.05	2212835.57	Геодезический метод	0.1	-
2974	374046.31	2212836.41	Геодезический метод	0.1	-
2975	374068.70	2212837.82	Геодезический метод	0.1	-
2976	374069.12	2212826.88	Геодезический метод	0.1	-
2977	374074.77	2212827.45	Геодезический метод	0.1	-
2978	374082.92	2212828.05	Геодезический метод	0.1	-

2. Сведения о характерных точках границ объекта

Обозначение характерных точек границ	Координаты, м		Метод определения координат характерной точки	Средняя квадратическая погрешность положения характерной точки (Mt), м	Описание обозначения точки на местности (при наличии)
	X	Y			
1	2	3	4	5	6
2909	374126.57	2212831.08	Геодезический метод	0.1	-
2979	373953.46	2212915.94	Геодезический метод	0.1	-
2980	373951.75	2212931.41	Геодезический метод	0.1	-
2981	373951.81	2212950.48	Геодезический метод	0.1	-
2982	373950.95	2212956.92	Геодезический метод	0.1	-
2983	373950.41	2212980.69	Геодезический метод	0.1	-
2984	373972.29	2212980.75	Геодезический метод	0.1	-
2985	373970.83	2213038.81	Геодезический метод	0.1	-
2986	373962.87	2213038.11	Геодезический метод	0.1	-
2987	373945.98	2213037.74	Геодезический метод	0.1	-
2988	373945.96	2213038.13	Геодезический метод	0.1	-
2989	373933.50	2213037.31	Геодезический метод	0.1	-
2990	373907.36	2213036.81	Геодезический метод	0.1	-
2991	373869.32	2213036.07	Геодезический метод	0.1	-
2992	373869.80	2212999.52	Геодезический метод	0.1	-
2993	373907.71	2212999.62	Геодезический метод	0.1	-
2994	373922.67	2212999.67	Геодезический метод	0.1	-
2995	373923.12	2212999.67	Геодезический метод	0.1	-
2996	373922.94	2212973.98	Геодезический метод	0.1	-
2997	373922.90	2212959.79	Геодезический метод	0.1	-
2998	373919.94	2212959.00	Геодезический метод	0.1	-
2999	373920.09	2212954.71	Геодезический метод	0.1	-
3000	373893.54	2212953.68	Геодезический метод	0.1	-
3001	373903.04	2212899.42	Геодезический метод	0.1	-
3002	373926.86	2212906.89	Геодезический метод	0.1	-

2. Сведения о характерных точках границ объекта

Обозначение характерных точек границ	Координаты, м		Метод определения координат характерной точки	Средняя квадратическая погрешность положения характерной точки (Mt), м	Описание обозначения точки на местности (при наличии)
	X	Y			
1	2	3	4	5	6
2979	373953.46	2212915.94	Геодезический метод	0.1	-
3003	374030.62	2212939.92	Геодезический метод	0.1	-
3004	374029.16	2212953.72	Геодезический метод	0.1	-
3005	374022.42	2212953.04	Геодезический метод	0.1	-
3006	374019.80	2212978.62	Геодезический метод	0.1	-
3007	373994.02	2212974.55	Геодезический метод	0.1	-
3008	373993.89	2212928.73	Геодезический метод	0.1	-
3009	373995.36	2212928.92	Геодезический метод	0.1	-
3003	374030.62	2212939.92	Геодезический метод	0.1	-
3010	374114.75	2212967.10	Геодезический метод	0.1	-
3011	374112.30	2213005.16	Геодезический метод	0.1	-
3012	374093.28	2213003.34	Геодезический метод	0.1	-
3013	374085.82	2213003.76	Геодезический метод	0.1	-
3014	374077.96	2213003.57	Геодезический метод	0.1	-
3015	374076.81	2212953.64	Геодезический метод	0.1	-
3016	374094.00	2212959.73	Геодезический метод	0.1	-
3010	374114.75	2212967.10	Геодезический метод	0.1	-
3017	374162.14	2212983.35	Геодезический метод	0.1	-
3018	374160.40	2212990.97	Геодезический метод	0.1	-
3019	374157.88	2213019.41	Геодезический метод	0.1	-
3020	374133.65	2213011.38	Геодезический метод	0.1	-
3021	374135.84	2212973.98	Геодезический метод	0.1	-
3017	374162.14	2212983.35	Геодезический метод	0.1	-
3022	374127.79	2212764.59	Геодезический метод	0.1	-
3023	374129.71	2212767.56	Геодезический метод	0.1	-

2. Сведения о характерных точках границ объекта

Обозначение характерных точек границ	Координаты, м		Метод определения координат характерной точки	Средняя квадратическая погрешность положения характерной точки (Mt), м	Описание обозначения точки на местности (при наличии)
	X	Y			
1	2	3	4	5	6
3024	374128.15	2212802.69	Геодезический метод	0.1	-
3025	374105.82	2212800.34	Геодезический метод	0.1	-
3026	374095.86	2212799.18	Геодезический метод	0.1	-
3027	374093.16	2212812.07	Геодезический метод	0.1	-
3028	374078.53	2212811.64	Геодезический метод	0.1	-
3029	374076.77	2212811.72	Геодезический метод	0.1	-
3030	374070.82	2212811.48	Геодезический метод	0.1	-
3031	374070.79	2212810.01	Геодезический метод	0.1	-
3032	374069.15	2212809.98	Геодезический метод	0.1	-
3033	374070.75	2212765.36	Геодезический метод	0.1	-
3034	374071.10	2212760.45	Геодезический метод	0.1	-
3035	374097.08	2212762.10	Геодезический метод	0.1	-
3036	374107.30	2212762.82	Геодезический метод	0.1	-
3037	374108.32	2212762.89	Геодезический метод	0.1	-
3038	374113.90	2212763.34	Геодезический метод	0.1	-
3022	374127.79	2212764.59	Геодезический метод	0.1	-
3039	374113.91	2212697.24	Геодезический метод	0.1	-
3040	374121.01	2212721.22	Геодезический метод	0.1	-
3041	374125.34	2212728.45	Геодезический метод	0.1	-
3042	374129.07	2212727.24	Геодезический метод	0.1	-
3043	374129.54	2212729.34	Геодезический метод	0.1	-
3044	374133.21	2212745.80	Геодезический метод	0.1	-
3045	374132.22	2212746.06	Геодезический метод	0.1	-
3046	374101.89	2212744.41	Геодезический метод	0.1	-
3047	374101.74	2212745.68	Геодезический метод	0.1	-

2. Сведения о характерных точках границ объекта

Обозначение характерных точек границ	Координаты, м		Метод определения координат характерной точки	Средняя квадратическая погрешность положения характерной точки (Mt), м	Описание обозначения точки на местности (при наличии)
	X	Y			
1	2	3	4	5	6
3048	374078.19	2212744.45	Геодезический метод	0.1	-
3049	374079.26	2212694.85	Геодезический метод	0.1	-
3050	374079.27	2212694.21	Геодезический метод	0.1	-
3051	374098.23	2212695.33	Геодезический метод	0.1	-
3052	374112.02	2212695.98	Геодезический метод	0.1	-
3039	374113.91	2212697.24	Геодезический метод	0.1	-
3053	374228.94	2212659.87	Геодезический метод	0.1	-
3054	374235.89	2212704.03	Геодезический метод	0.1	-
3055	374209.80	2212709.20	Геодезический метод	0.1	-
3056	374208.92	2212708.07	Геодезический метод	0.1	-
3057	374204.47	2212686.40	Геодезический метод	0.1	-
3058	374201.51	2212687.55	Геодезический метод	0.1	-
3059	374182.06	2212687.17	Геодезический метод	0.1	-
3060	374151.62	2212685.69	Геодезический метод	0.1	-
3061	374145.16	2212685.85	Геодезический метод	0.1	-
3062	374150.77	2212660.31	Геодезический метод	0.1	-
3063	374170.60	2212660.41	Геодезический метод	0.1	-
3064	374200.27	2212662.13	Геодезический метод	0.1	-
3065	374228.68	2212658.18	Геодезический метод	0.1	-
3053	374228.94	2212659.87	Геодезический метод	0.1	-
3066	374207.02	2212712.52	Геодезический метод	0.1	-
3067	374211.38	2212718.65	Геодезический метод	0.1	-
3068	374215.11	2212739.00	Геодезический метод	0.1	-
3069	374217.15	2212753.26	Геодезический метод	0.1	-
3070	374214.71	2212753.01	Геодезический метод	0.1	-

2. Сведения о характерных точках границ объекта

Обозначение характерных точек границ	Координаты, м		Метод определения координат характерной точки	Средняя квадратическая погрешность положения характерной точки (Mt), м	Описание обозначения точки на местности (при наличии)
	X	Y			
1	2	3	4	5	6
3071	374173.93	2212750.38	Геодезический метод	0.1	-
3072	374153.51	2212749.07	Геодезический метод	0.1	-
3073	374147.64	2212747.70	Геодезический метод	0.1	-
3074	374145.57	2212727.33	Геодезический метод	0.1	-
3075	374144.28	2212719.34	Геодезический метод	0.1	-
3076	374143.14	2212707.11	Геодезический метод	0.1	-
3077	374147.26	2212707.25	Геодезический метод	0.1	-
3078	374150.56	2212707.35	Геодезический метод	0.1	-
3079	374161.92	2212707.98	Геодезический метод	0.1	-
3080	374172.48	2212707.74	Геодезический метод	0.1	-
3081	374181.95	2212707.52	Геодезический метод	0.1	-
3082	374205.53	2212708.33	Геодезический метод	0.1	-
3083	374205.53	2212708.74	Геодезический метод	0.1	-
3066	374207.02	2212712.52	Геодезический метод	0.1	-
3084	374240.89	2212707.39	Геодезический метод	0.1	-
3085	374242.19	2212713.46	Геодезический метод	0.1	-
3086	374244.84	2212747.36	Геодезический метод	0.1	-
3087	374244.67	2212754.55	Геодезический метод	0.1	-
3088	374221.30	2212753.26	Геодезический метод	0.1	-
3089	374213.95	2212712.61	Геодезический метод	0.1	-
3084	374240.89	2212707.39	Геодезический метод	0.1	-
3090	374275.68	2212665.55	Геодезический метод	0.1	-
3091	374279.06	2212674.55	Геодезический метод	0.1	-
3092	374260.67	2212676.64	Геодезический метод	0.1	-
3093	374258.16	2212668.61	Геодезический метод	0.1	-

2. Сведения о характерных точках границ объекта

Обозначение характерных точек границ	Координаты, м		Метод определения координат характерной точки	Средняя квадратическая погрешность положения характерной точки (Mt), м	Описание обозначения точки на местности (при наличии)
	X	Y			
1	2	3	4	5	6
3090	374275.68	2212665.55	Геодезический метод	0.1	-
3094	374305.07	2212633.69	Геодезический метод	0.1	-
3095	374305.74	2212636.16	Геодезический метод	0.1	-
3096	374308.78	2212665.25	Геодезический метод	0.1	-
3097	374309.60	2212673.12	Геодезический метод	0.1	-
3098	374300.26	2212672.88	Геодезический метод	0.1	-
3099	374292.11	2212673.21	Геодезический метод	0.1	-
3100	374292.31	2212665.73	Геодезический метод	0.1	-
3101	374285.66	2212665.89	Геодезический метод	0.1	-
3102	374286.28	2212662.22	Геодезический метод	0.1	-
3103	374286.75	2212658.38	Геодезический метод	0.1	-
3104	374287.90	2212648.56	Геодезический метод	0.1	-
3105	374285.07	2212648.24	Геодезический метод	0.1	-
3106	374284.53	2212636.78	Геодезический метод	0.1	-
3107	374304.39	2212633.18	Геодезический метод	0.1	-
3094	374305.07	2212633.69	Геодезический метод	0.1	-
3108	374310.37	2212698.23	Геодезический метод	0.1	-
3109	374314.15	2212759.08	Геодезический метод	0.1	-
3110	374293.66	2212757.32	Геодезический метод	0.1	-
3111	374290.73	2212710.30	Геодезический метод	0.1	-
3112	374290.12	2212700.41	Геодезический метод	0.1	-
3108	374310.37	2212698.23	Геодезический метод	0.1	-
3113	374401.40	2212621.25	Геодезический метод	0.1	-
3114	374402.75	2212637.01	Геодезический метод	0.1	-
3115	374406.83	2212667.71	Геодезический метод	0.1	-

2. Сведения о характерных точках границ объекта

Обозначение характерных точек границ	Координаты, м		Метод определения координат характерной точки	Средняя квадратическая погрешность положения характерной точки (Mt), м	Описание обозначения точки на местности (при наличии)
	X	Y			
1	2	3	4	5	6
3116	374412.51	2212696.14	Геодезический метод	0.1	-
3117	374421.40	2212734.81	Геодезический метод	0.1	-
3118	374425.13	2212755.64	Геодезический метод	0.1	-
3119	374426.21	2212761.68	Геодезический метод	0.1	-
3120	374426.40	2212769.18	Геодезический метод	0.1	-
3121	374419.99	2212768.79	Геодезический метод	0.1	-
3122	374413.71	2212768.04	Геодезический метод	0.1	-
3123	374395.65	2212766.92	Геодезический метод	0.1	-
3124	374395.64	2212765.46	Геодезический метод	0.1	-
3125	374360.17	2212762.54	Геодезический метод	0.1	-
3126	374321.95	2212760.60	Геодезический метод	0.1	-
3127	374318.51	2212720.05	Геодезический метод	0.1	-
3128	374316.50	2212696.32	Геодезический метод	0.1	-
3129	374314.13	2212673.55	Геодезический метод	0.1	-
3130	374315.54	2212670.61	Геодезический метод	0.1	-
3131	374313.54	2212666.74	Геодезический метод	0.1	-
3132	374310.44	2212634.61	Геодезический метод	0.1	-
3133	374310.80	2212632.33	Геодезический метод	0.1	-
3134	374339.84	2212628.07	Геодезический метод	0.1	-
3135	374352.57	2212626.63	Геодезический метод	0.1	-
3136	374368.65	2212622.75	Геодезический метод	0.1	-
3137	374374.36	2212622.11	Геодезический метод	0.1	-
3113	374401.40	2212621.25	Геодезический метод	0.1	-
3138	374484.50	2212666.04	Геодезический метод	0.1	-
3139	374501.88	2212693.06	Геодезический метод	0.1	-

2. Сведения о характерных точках границ объекта

Обозначение характерных точек границ	Координаты, м		Метод определения координат характерной точки	Средняя квадратическая погрешность положения характерной точки (Mt), м	Описание обозначения точки на местности (при наличии)
	X	Y			
1	2	3	4	5	6
3140	374509.47	2212697.60	Геодезический метод	0.1	-
3141	374511.65	2212697.36	Геодезический метод	0.1	-
3142	374513.81	2212702.64	Геодезический метод	0.1	-
3143	374517.23	2212703.26	Геодезический метод	0.1	-
3144	374519.65	2212716.77	Геодезический метод	0.1	-
3145	374516.09	2212723.26	Геодезический метод	0.1	-
3146	374513.73	2212724.12	Геодезический метод	0.1	-
3147	374514.24	2212724.42	Геодезический метод	0.1	-
3148	374517.98	2212727.34	Геодезический метод	0.1	-
3149	374523.23	2212733.54	Геодезический метод	0.1	-
3150	374527.92	2212740.17	Геодезический метод	0.1	-
3151	374531.80	2212748.78	Геодезический метод	0.1	-
3152	374533.60	2212757.37	Геодезический метод	0.1	-
3153	374534.78	2212775.06	Геодезический метод	0.1	-
3154	374516.67	2212774.05	Геодезический метод	0.1	-
3155	374502.47	2212772.56	Геодезический метод	0.1	-
3156	374502.09	2212772.18	Геодезический метод	0.1	-
3157	374463.07	2212769.35	Геодезический метод	0.1	-
3158	374432.36	2212767.26	Геодезический метод	0.1	-
3159	374425.06	2212732.74	Геодезический метод	0.1	-
3160	374422.91	2212722.60	Геодезический метод	0.1	-
3161	374417.96	2212700.38	Геодезический метод	0.1	-
3162	374416.94	2212697.09	Геодезический метод	0.1	-
3163	374410.48	2212660.75	Геодезический метод	0.1	-
3164	374409.86	2212657.31	Геодезический метод	0.1	-

2. Сведения о характерных точках границ объекта

Обозначение характерных точек границ	Координаты, м		Метод определения координат характерной точки	Средняя квадратическая погрешность положения характерной точки (Mt), м	Описание обозначения точки на местности (при наличии)
	X	Y			
1	2	3	4	5	6
3165	374409.10	2212653.41	Геодезический метод	0.1	-
3166	374404.92	2212629.66	Геодезический метод	0.1	-
3167	374405.47	2212627.07	Геодезический метод	0.1	-
3168	374424.98	2212627.85	Геодезический метод	0.1	-
3169	374445.00	2212628.89	Геодезический метод	0.1	-
3170	374470.18	2212626.81	Геодезический метод	0.1	-
3171	374479.34	2212664.35	Геодезический метод	0.1	-
3138	374484.50	2212666.04	Геодезический метод	0.1	-
3172	374600.10	2212625.38	Геодезический метод	0.1	-
3173	374597.65	2212664.28	Геодезический метод	0.1	-
3174	374581.53	2212664.57	Геодезический метод	0.1	-
3175	374578.35	2212699.55	Геодезический метод	0.1	-
3176	374575.19	2212699.67	Геодезический метод	0.1	-
3177	374578.13	2212652.81	Геодезический метод	0.1	-
3178	374579.63	2212626.61	Геодезический метод	0.1	-
3172	374600.10	2212625.38	Геодезический метод	0.1	-
3179	374598.65	2212707.43	Геодезический метод	0.1	-
3180	374597.30	2212758.54	Геодезический метод	0.1	-
3181	374576.57	2212757.53	Геодезический метод	0.1	-
3182	374579.33	2212704.85	Геодезический метод	0.1	-
3183	374591.32	2212700.49	Геодезический метод	0.1	-
3184	374591.24	2212707.14	Геодезический метод	0.1	-
3179	374598.65	2212707.43	Геодезический метод	0.1	-
3185	374530.59	2212624.96	Геодезический метод	0.1	-
3186	374530.18	2212633.71	Геодезический метод	0.1	-

2. Сведения о характерных точках границ объекта

Обозначение характерных точек границ	Координаты, м		Метод определения координат характерной точки	Средняя квадратическая погрешность положения характерной точки (Mt), м	Описание обозначения точки на местности (при наличии)
	X	Y			
1	2	3	4	5	6
3187	374529.56	2212672.77	Геодезический метод	0.1	-
3188	374537.25	2212698.96	Геодезический метод	0.1	-
3189	374525.40	2212698.84	Геодезический метод	0.1	-
3190	374524.09	2212690.36	Геодезический метод	0.1	-
3191	374510.00	2212672.21	Геодезический метод	0.1	-
3192	374504.12	2212663.25	Геодезический метод	0.1	-
3193	374498.83	2212642.26	Геодезический метод	0.1	-
3194	374504.07	2212629.35	Геодезический метод	0.1	-
3195	374506.26	2212627.25	Геодезический метод	0.1	-
3196	374509.24	2212625.49	Геодезический метод	0.1	-
3197	374530.43	2212623.66	Геодезический метод	0.1	-
3185	374530.59	2212624.96	Геодезический метод	0.1	-
3198	374847.21	2212623.77	Геодезический метод	0.1	-
3199	374914.40	2212676.90	Геодезический метод	0.1	-
3200	374849.47	2212733.12	Геодезический метод	0.1	-
3201	374847.07	2212731.36	Геодезический метод	0.1	-
3202	374828.21	2212749.04	Геодезический метод	0.1	-
3203	374818.77	2212764.16	Геодезический метод	0.1	-
3204	374810.63	2212794.46	Геодезический метод	0.1	-
3205	374780.77	2212792.40	Геодезический метод	0.1	-
3206	374783.70	2212753.29	Геодезический метод	0.1	-
3207	374785.96	2212711.65	Геодезический метод	0.1	-
3208	374780.13	2212711.44	Геодезический метод	0.1	-
3209	374763.13	2212710.96	Геодезический метод	0.1	-
3210	374768.00	2212680.81	Геодезический метод	0.1	-

2. Сведения о характерных точках границ объекта

Обозначение характерных точек границ	Координаты, м		Метод определения координат характерной точки	Средняя квадратическая погрешность положения характерной точки (Mt), м	Описание обозначения точки на местности (при наличии)
	X	Y			
1	2	3	4	5	6
3211	374756.68	2212701.56	Геодезический метод	0.1	-
3212	374745.87	2212700.69	Геодезический метод	0.1	-
3213	374746.13	2212697.96	Геодезический метод	0.1	-
3214	374749.40	2212655.19	Геодезический метод	0.1	-
3215	374742.48	2212654.87	Геодезический метод	0.1	-
3216	374742.38	2212656.18	Геодезический метод	0.1	-
3217	374740.38	2212656.09	Геодезический метод	0.1	-
3218	374728.93	2212655.25	Геодезический метод	0.1	-
3219	374711.88	2212653.97	Геодезический метод	0.1	-
3220	374711.14	2212653.89	Геодезический метод	0.1	-
3221	374711.05	2212651.07	Геодезический метод	0.1	-
3222	374701.06	2212650.50	Геодезический метод	0.1	-
3223	374703.19	2212665.35	Геодезический метод	0.1	-
3224	374680.38	2212668.25	Геодезический метод	0.1	-
3225	374680.05	2212673.99	Геодезический метод	0.1	-
3226	374679.78	2212678.64	Геодезический метод	0.1	-
3227	374679.54	2212679.48	Геодезический метод	0.1	-
3228	374683.07	2212707.62	Геодезический метод	0.1	-
3229	374687.55	2212732.17	Геодезический метод	0.1	-
3230	374689.25	2212744.52	Геодезический метод	0.1	-
3231	374689.08	2212766.50	Геодезический метод	0.1	-
3232	374688.33	2212786.26	Геодезический метод	0.1	-
3233	374654.78	2212783.57	Геодезический метод	0.1	-
3234	374649.91	2212783.20	Геодезический метод	0.1	-
3235	374622.40	2212781.15	Геодезический метод	0.1	-

2. Сведения о характерных точках границ объекта

Обозначение характерных точек границ	Координаты, м		Метод определения координат характерной точки	Средняя квадратическая погрешность положения характерной точки (Mt), м	Описание обозначения точки на местности (при наличии)
	X	Y			
1	2	3	4	5	6
3236	374625.49	2212737.98	Геодезический метод	0.1	-
3237	374617.26	2212737.36	Геодезический метод	0.1	-
3238	374619.10	2212710.79	Геодезический метод	0.1	-
3239	374620.55	2212697.68	Геодезический метод	0.1	-
3240	374620.66	2212694.59	Геодезический метод	0.1	-
3241	374621.77	2212664.48	Геодезический метод	0.1	-
3242	374622.02	2212658.25	Геодезический метод	0.1	-
3243	374622.78	2212639.98	Геодезический метод	0.1	-
3244	374623.48	2212622.87	Геодезический метод	0.1	-
3245	374623.41	2212619.36	Геодезический метод	0.1	-
3246	374640.25	2212614.85	Геодезический метод	0.1	-
3247	374670.71	2212607.17	Геодезический метод	0.1	-
3248	374672.56	2212606.96	Геодезический метод	0.1	-
3249	374704.40	2212602.99	Геодезический метод	0.1	-
3250	374731.36	2212597.72	Геодезический метод	0.1	-
3251	374732.80	2212597.28	Геодезический метод	0.1	-
3252	374746.63	2212602.17	Геодезический метод	0.1	-
3253	374754.27	2212604.56	Геодезический метод	0.1	-
3254	374784.32	2212613.36	Геодезический метод	0.1	-
3255	374793.15	2212615.96	Геодезический метод	0.1	-
3256	374812.62	2212621.69	Геодезический метод	0.1	-
3257	374798.01	2212662.66	Геодезический метод	0.1	-
3258	374783.32	2212659.82	Геодезический метод	0.1	-
3259	374779.80	2212659.14	Геодезический метод	0.1	-
3260	374777.89	2212662.68	Геодезический метод	0.1	-

2. Сведения о характерных точках границ объекта

Обозначение характерных точек границ	Координаты, м		Метод определения координат характерной точки	Средняя квадратическая погрешность положения характерной точки (Mt), м	Описание обозначения точки на местности (при наличии)
	X	Y			
1	2	3	4	5	6
3261	374793.58	2212665.64	Геодезический метод	0.1	-
3262	374818.46	2212670.35	Геодезический метод	0.1	-
3263	374806.48	2212697.69	Геодезический метод	0.1	-
3264	374808.18	2212698.79	Геодезический метод	0.1	-
3198	374847.21	2212623.77	Геодезический метод	0.1	-
3265	374740.95	2212707.77	Геодезический метод	0.1	-
3266	374748.01	2212717.29	Геодезический метод	0.1	-
3267	374746.80	2212744.14	Геодезический метод	0.1	-
3268	374746.54	2212752.77	Геодезический метод	0.1	-
3269	374742.96	2212780.01	Геодезический метод	0.1	-
3270	374738.65	2212784.22	Геодезический метод	0.1	-
3271	374738.17	2212791.58	Геодезический метод	0.1	-
3272	374716.26	2212789.72	Геодезический метод	0.1	-
3273	374692.92	2212787.74	Геодезический метод	0.1	-
3274	374693.76	2212750.70	Геодезический метод	0.1	-
3275	374714.15	2212751.57	Геодезический метод	0.1	-
3276	374706.12	2212681.06	Геодезический метод	0.1	-
3265	374740.95	2212707.77	Геодезический метод	0.1	-
3277	374701.83	2212803.54	Геодезический метод	0.1	-
3278	374692.33	2212856.61	Геодезический метод	0.1	-
3279	374666.39	2212853.47	Геодезический метод	0.1	-
3280	374653.99	2212851.97	Геодезический метод	0.1	-
3281	374657.17	2212800.88	Геодезический метод	0.1	-
3282	374671.29	2212801.60	Геодезический метод	0.1	-
3277	374701.83	2212803.54	Геодезический метод	0.1	-

2. Сведения о характерных точках границ объекта

Обозначение характерных точек границ	Координаты, м		Метод определения координат характерной точки	Средняя квадратическая погрешность положения характерной точки (Mt), м	Описание обозначения точки на местности (при наличии)
	X	Y			
1	2	3	4	5	6
3283	374805.86	2212810.99	Геодезический метод	0.1	-
3284	374807.17	2212822.78	Геодезический метод	0.1	-
3285	374809.43	2212832.48	Геодезический метод	0.1	-
3286	374811.16	2212836.70	Геодезический метод	0.1	-
3287	374822.07	2212863.40	Геодезический метод	0.1	-
3288	374824.06	2212865.39	Геодезический метод	0.1	-
3289	374844.34	2212899.42	Геодезический метод	0.1	-
3290	374843.65	2212902.18	Геодезический метод	0.1	-
3291	374839.26	2212906.54	Геодезический метод	0.1	-
3292	374830.29	2212915.02	Геодезический метод	0.1	-
3293	374823.35	2212922.00	Геодезический метод	0.1	-
3294	374807.30	2212938.81	Геодезический метод	0.1	-
3295	374810.61	2212941.62	Геодезический метод	0.1	-
3296	374811.79	2212945.85	Геодезический метод	0.1	-
3297	374813.65	2212952.55	Геодезический метод	0.1	-
3298	374789.56	2212975.68	Геодезический метод	0.1	-
3299	374795.96	2212982.51	Геодезический метод	0.1	-
3300	374770.15	2213013.26	Геодезический метод	0.1	-
3301	374746.69	2212990.66	Геодезический метод	0.1	-
3302	374772.79	2212959.43	Геодезический метод	0.1	-
3303	374756.68	2212943.53	Геодезический метод	0.1	-
3304	374754.69	2212939.56	Геодезический метод	0.1	-
3305	374749.28	2212934.17	Геодезический метод	0.1	-
3306	374720.84	2212965.36	Геодезический метод	0.1	-
3307	374702.48	2212947.84	Геодезический метод	0.1	-

2. Сведения о характерных точках границ объекта

Обозначение характерных точек границ	Координаты, м		Метод определения координат характерной точки	Средняя квадратическая погрешность положения характерной точки (Mt), м	Описание обозначения точки на местности (при наличии)
	X	Y			
1	2	3	4	5	6
3308	374679.45	2212925.78	Геодезический метод	0.1	-
3309	374680.13	2212923.04	Геодезический метод	0.1	-
3310	374715.39	2212908.43	Геодезический метод	0.1	-
3311	374731.22	2212888.75	Геодезический метод	0.1	-
3312	374732.93	2212885.75	Геодезический метод	0.1	-
3313	374745.09	2212882.98	Геодезический метод	0.1	-
3314	374754.73	2212881.86	Геодезический метод	0.1	-
3315	374771.52	2212876.05	Геодезический метод	0.1	-
3316	374767.10	2212849.11	Геодезический метод	0.1	-
3317	374760.10	2212807.57	Геодезический метод	0.1	-
3283	374805.86	2212810.99	Геодезический метод	0.1	-
3318	374969.70	2212861.96	Геодезический метод	0.1	-
3319	374974.51	2212866.28	Геодезический метод	0.1	-
3320	374968.37	2212890.74	Геодезический метод	0.1	-
3321	374959.93	2212924.33	Геодезический метод	0.1	-
3322	374949.10	2212967.42	Геодезический метод	0.1	-
3323	374926.50	2212948.96	Геодезический метод	0.1	-
3324	374905.71	2212931.98	Геодезический метод	0.1	-
3325	374868.21	2212901.36	Геодезический метод	0.1	-
3326	374891.19	2212877.06	Геодезический метод	0.1	-
3327	374878.15	2212856.05	Геодезический метод	0.1	-
3328	374868.60	2212842.18	Геодезический метод	0.1	-
3329	374857.10	2212823.03	Геодезический метод	0.1	-
3330	374877.48	2212824.96	Геодезический метод	0.1	-
3331	374879.89	2212825.87	Геодезический метод	0.1	-

2. Сведения о характерных точках границ объекта

Обозначение характерных точек границ	Координаты, м		Метод определения координат характерной точки	Средняя квадратическая погрешность положения характерной точки (Mt), м	Описание обозначения точки на местности (при наличии)
	X	Y			
1	2	3	4	5	6
3332	374882.68	2212827.21	Геодезический метод	0.1	-
3333	374883.40	2212827.52	Геодезический метод	0.1	-
3334	374884.20	2212827.96	Геодезический метод	0.1	-
3335	374901.40	2212836.13	Геодезический метод	0.1	-
3336	374908.60	2212839.33	Геодезический метод	0.1	-
3337	374910.17	2212839.95	Геодезический метод	0.1	-
3338	374913.98	2212841.54	Геодезический метод	0.1	-
3339	374914.25	2212840.84	Геодезический метод	0.1	-
3340	374941.16	2212851.09	Геодезический метод	0.1	-
3318	374969.70	2212861.96	Геодезический метод	0.1	-
3341	374936.83	2212983.96	Геодезический метод	0.1	-
3342	374943.45	2212992.11	Геодезический метод	0.1	-
3343	374936.39	2213017.33	Геодезический метод	0.1	-
3344	374929.54	2213041.78	Геодезический метод	0.1	-
3345	374923.30	2213064.05	Геодезический метод	0.1	-
3346	374917.95	2213083.14	Геодезический метод	0.1	-
3347	374895.14	2213076.19	Геодезический метод	0.1	-
3348	374886.02	2213097.16	Геодезический метод	0.1	-
3349	374885.32	2213096.93	Геодезический метод	0.1	-
3350	374883.66	2213100.84	Геодезический метод	0.1	-
3351	374876.96	2213110.76	Геодезический метод	0.1	-
3352	374876.09	2213113.16	Геодезический метод	0.1	-
3353	374841.24	2213079.89	Геодезический метод	0.1	-
3354	374837.78	2213077.69	Геодезический метод	0.1	-
3355	374814.27	2213055.61	Геодезический метод	0.1	-

2. Сведения о характерных точках границ объекта

Обозначение характерных точек границ	Координаты, м		Метод определения координат характерной точки	Средняя квадратическая погрешность положения характерной точки (Mt), м	Описание обозначения точки на местности (при наличии)
	X	Y			
1	2	3	4	5	6
3356	374791.92	2213034.40	Геодезический метод	0.1	-
3357	374815.24	2213005.38	Геодезический метод	0.1	-
3358	374819.86	2213008.95	Геодезический метод	0.1	-
3359	374820.70	2213007.99	Геодезический метод	0.1	-
3360	374839.29	2213024.03	Геодезический метод	0.1	-
3361	374860.62	2213043.09	Геодезический метод	0.1	-
3362	374871.47	2213026.75	Геодезический метод	0.1	-
3363	374875.04	2213029.45	Геодезический метод	0.1	-
3364	374885.17	2213013.47	Геодезический метод	0.1	-
3365	374891.22	2213003.92	Геодезический метод	0.1	-
3366	374857.04	2212973.33	Геодезический метод	0.1	-
3367	374881.93	2212949.27	Геодезический метод	0.1	-
3368	374907.01	2212964.78	Геодезический метод	0.1	-
3369	374913.39	2212968.91	Геодезический метод	0.1	-
3341	374936.83	2212983.96	Геодезический метод	0.1	-
3370	374997.38	2212735.89	Геодезический метод	0.1	-
3371	375016.20	2212748.32	Геодезический метод	0.1	-
3372	375005.21	2212784.24	Геодезический метод	0.1	-
3373	375001.02	2212782.60	Геодезический метод	0.1	-
3374	374993.80	2212816.62	Геодезический метод	0.1	-
3375	374988.52	2212811.86	Геодезический метод	0.1	-
3376	374977.87	2212799.34	Геодезический метод	0.1	-
3377	374960.81	2212781.08	Геодезический метод	0.1	-
3378	374937.46	2212767.33	Геодезический метод	0.1	-
3379	374939.06	2212761.54	Геодезический метод	0.1	-

2. Сведения о характерных точках границ объекта

Обозначение характерных точек границ	Координаты, м		Метод определения координат характерной точки	Средняя квадратическая погрешность положения характерной точки (Mt), м	Описание обозначения точки на местности (при наличии)
	X	Y			
1	2	3	4	5	6
3380	374938.04	2212761.38	Геодезический метод	0.1	-
3381	374934.51	2212772.83	Геодезический метод	0.1	-
3382	374938.39	2212773.95	Геодезический метод	0.1	-
3383	374938.79	2212776.57	Геодезический метод	0.1	-
3384	374964.88	2212793.32	Геодезический метод	0.1	-
3385	374960.36	2212799.40	Геодезический метод	0.1	-
3386	374948.73	2212842.57	Геодезический метод	0.1	-
3387	374928.99	2212833.93	Геодезический метод	0.1	-
3388	374922.16	2212831.27	Геодезический метод	0.1	-
3389	374898.46	2212822.03	Геодезический метод	0.1	-
3390	374902.17	2212806.37	Геодезический метод	0.1	-
3391	374901.28	2212806.18	Геодезический метод	0.1	-
3392	374880.20	2212801.17	Геодезический метод	0.1	-
3393	374877.83	2212798.06	Геодезический метод	0.1	-
3394	374869.67	2212797.72	Геодезический метод	0.1	-
3395	374879.35	2212739.67	Геодезический метод	0.1	-
3396	374882.47	2212740.60	Геодезический метод	0.1	-
3397	374888.72	2212720.85	Геодезический метод	0.1	-
3398	374946.45	2212734.83	Геодезический метод	0.1	-
3399	374954.28	2212706.50	Геодезический метод	0.1	-
3400	374977.76	2212722.17	Геодезический метод	0.1	-
3370	374997.38	2212735.89	Геодезический метод	0.1	-
3401	375046.73	2212768.71	Геодезический метод	0.1	-
3402	375044.21	2212782.60	Геодезический метод	0.1	-
3403	375043.40	2212784.78	Геодезический метод	0.1	-

2. Сведения о характерных точках границ объекта

Обозначение характерных точек границ	Координаты, м		Метод определения координат характерной точки	Средняя квадратическая погрешность положения характерной точки (Mt), м	Описание обозначения точки на местности (при наличии)
	X	Y			
1	2	3	4	5	6
3404	375043.83	2212800.80	Геодезический метод	0.1	-
3405	375045.13	2212832.87	Геодезический метод	0.1	-
3406	374998.34	2212839.73	Геодезический метод	0.1	-
3407	375010.79	2212790.22	Геодезический метод	0.1	-
3408	375019.10	2212759.87	Геодезический метод	0.1	-
3401	375046.73	2212768.71	Геодезический метод	0.1	-
3409	375098.59	2212833.26	Геодезический метод	0.1	-
3410	375098.24	2212870.69	Геодезический метод	0.1	-
3411	375097.29	2212881.03	Геодезический метод	0.1	-
3412	375056.03	2212876.20	Геодезический метод	0.1	-
3413	375053.72	2212885.34	Геодезический метод	0.1	-
3414	375028.75	2212877.87	Геодезический метод	0.1	-
3415	374992.77	2212867.14	Геодезический метод	0.1	-
3416	374994.28	2212859.21	Геодезический метод	0.1	-
3417	374997.55	2212843.90	Геодезический метод	0.1	-
3418	375014.76	2212842.54	Геодезический метод	0.1	-
3419	375038.01	2212838.22	Геодезический метод	0.1	-
3420	375045.28	2212836.87	Геодезический метод	0.1	-
3421	375065.69	2212834.57	Геодезический метод	0.1	-
3409	375098.59	2212833.26	Геодезический метод	0.1	-
3422	375212.43	2212802.43	Геодезический метод	0.1	-
3423	375203.33	2212840.77	Геодезический метод	0.1	-
3424	375196.23	2212869.44	Геодезический метод	0.1	-
3425	375226.16	2212877.56	Геодезический метод	0.1	-
3426	375219.37	2212905.05	Геодезический метод	0.1	-

2. Сведения о характерных точках границ объекта

Обозначение характерных точек границ	Координаты, м		Метод определения координат характерной точки	Средняя квадратическая погрешность положения характерной точки (Mt), м	Описание обозначения точки на местности (при наличии)
	X	Y			
1	2	3	4	5	6
3427	375177.74	2212895.80	Геодезический метод	0.1	-
3428	375184.94	2212866.38	Геодезический метод	0.1	-
3429	375185.02	2212866.10	Геодезический метод	0.1	-
3430	375181.78	2212865.19	Геодезический метод	0.1	-
3431	375179.63	2212862.50	Геодезический метод	0.1	-
3432	375165.34	2212859.81	Геодезический метод	0.1	-
3433	375165.06	2212860.81	Геодезический метод	0.1	-
3434	375164.44	2212863.39	Геодезический метод	0.1	-
3435	375165.13	2212863.53	Геодезический метод	0.1	-
3436	375165.13	2212865.95	Геодезический метод	0.1	-
3437	375165.13	2212868.99	Геодезический метод	0.1	-
3438	375162.43	2212879.89	Геодезический метод	0.1	-
3439	375168.61	2212881.37	Геодезический метод	0.1	-
3440	375168.21	2212883.09	Геодезический метод	0.1	-
3441	375170.25	2212883.59	Геодезический метод	0.1	-
3442	375167.04	2212896.51	Геодезический метод	0.1	-
3443	375168.39	2212901.89	Геодезический метод	0.1	-
3444	375166.84	2212908.65	Геодезический метод	0.1	-
3445	375165.43	2212918.08	Геодезический метод	0.1	-
3446	375164.90	2212919.80	Геодезический метод	0.1	-
3447	375159.81	2212942.88	Геодезический метод	0.1	-
3448	375158.60	2212947.84	Геодезический метод	0.1	-
3449	375157.34	2212947.61	Геодезический метод	0.1	-
3450	375156.68	2212947.30	Геодезический метод	0.1	-
3451	375132.95	2212941.30	Геодезический метод	0.1	-

2. Сведения о характерных точках границ объекта

Обозначение характерных точек границ	Координаты, м		Метод определения координат характерной точки	Средняя квадратическая погрешность положения характерной точки (Mt), м	Описание обозначения точки на местности (при наличии)
	X	Y			
1	2	3	4	5	6
3452	375097.09	2212932.59	Геодезический метод	0.1	-
3453	375087.70	2212930.50	Геодезический метод	0.1	-
3454	375087.55	2212930.46	Геодезический метод	0.1	-
3455	375087.63	2212930.04	Геодезический метод	0.1	-
3456	375088.32	2212926.75	Геодезический метод	0.1	-
3457	375089.58	2212920.18	Геодезический метод	0.1	-
3458	375090.37	2212916.18	Геодезический метод	0.1	-
3459	375091.08	2212912.56	Геодезический метод	0.1	-
3460	375093.26	2212901.32	Геодезический метод	0.1	-
3461	375093.96	2212897.78	Геодезический метод	0.1	-
3462	375094.76	2212893.69	Геодезический метод	0.1	-
3463	375101.00	2212894.63	Геодезический метод	0.1	-
3464	375125.25	2212898.16	Геодезический метод	0.1	-
3465	375136.79	2212899.81	Геодезический метод	0.1	-
3466	375138.91	2212898.19	Геодезический метод	0.1	-
3467	375138.07	2212890.96	Геодезический метод	0.1	-
3468	375132.98	2212855.84	Геодезический метод	0.1	-
3469	375132.29	2212850.68	Геодезический метод	0.1	-
3470	375128.44	2212817.30	Геодезический метод	0.1	-
3471	375128.23	2212806.10	Геодезический метод	0.1	-
3472	375184.69	2212798.87	Геодезический метод	0.1	-
3422	375212.43	2212802.43	Геодезический метод	0.1	-
3473	375213.79	2212933.06	Геодезический метод	0.1	-
3474	375207.60	2212960.19	Геодезический метод	0.1	-
3475	375163.84	2212949.10	Геодезический метод	0.1	-

2. Сведения о характерных точках границ объекта

Обозначение характерных точек границ	Координаты, м		Метод определения координат характерной точки	Средняя квадратическая погрешность положения характерной точки (Mt), м	Описание обозначения точки на местности (при наличии)
	X	Y			
1	2	3	4	5	6
3476	375171.33	2212918.97	Геодезический метод	0.1	-
3473	375213.79	2212933.06	Геодезический метод	0.1	-
3477	375342.78	2212947.74	Геодезический метод	0.1	-
3478	375344.33	2212948.57	Геодезический метод	0.1	-
3479	375339.22	2212989.05	Геодезический метод	0.1	-
3480	375316.53	2212984.68	Геодезический метод	0.1	-
3481	375290.08	2212978.45	Геодезический метод	0.1	-
3482	375290.32	2212977.09	Геодезический метод	0.1	-
3483	375298.44	2212941.13	Геодезический метод	0.1	-
3484	375298.86	2212941.13	Геодезический метод	0.1	-
3485	375301.22	2212932.12	Геодезический метод	0.1	-
3486	375327.01	2212941.82	Геодезический метод	0.1	-
3477	375342.78	2212947.74	Геодезический метод	0.1	-
3487	375381.19	2212738.89	Геодезический метод	0.1	-
3488	375381.55	2212741.02	Геодезический метод	0.1	-
3489	375376.90	2212767.86	Геодезический метод	0.1	-
3490	375377.03	2212782.44	Геодезический метод	0.1	-
3491	375375.70	2212788.51	Геодезический метод	0.1	-
3492	375374.88	2212796.28	Геодезический метод	0.1	-
3493	375372.08	2212796.59	Геодезический метод	0.1	-
3494	375372.03	2212799.02	Геодезический метод	0.1	-
3495	375368.13	2212799.52	Геодезический метод	0.1	-
3496	375363.85	2212799.92	Геодезический метод	0.1	-
3497	375355.64	2212801.70	Геодезический метод	0.1	-
3498	375355.47	2212803.59	Геодезический метод	0.1	-

2. Сведения о характерных точках границ объекта

Обозначение характерных точек границ	Координаты, м		Метод определения координат характерной точки	Средняя квадратическая погрешность положения характерной точки (Mt), м	Описание обозначения точки на местности (при наличии)
	X	Y			
1	2	3	4	5	6
3499	375355.86	2212803.48	Геодезический метод	0.1	-
3500	375356.95	2212807.18	Геодезический метод	0.1	-
3501	375362.28	2212816.84	Геодезический метод	0.1	-
3502	375359.33	2212836.43	Геодезический метод	0.1	-
3503	375358.44	2212842.33	Геодезический метод	0.1	-
3504	375354.42	2212867.87	Геодезический метод	0.1	-
3505	375350.64	2212893.47	Геодезический метод	0.1	-
3506	375350.04	2212897.53	Геодезический метод	0.1	-
3507	375310.95	2212891.22	Геодезический метод	0.1	-
3508	375306.04	2212911.78	Геодезический метод	0.1	-
3509	375236.54	2212895.82	Геодезический метод	0.1	-
3510	375242.64	2212872.70	Геодезический метод	0.1	-
3511	375293.97	2212883.91	Геодезический метод	0.1	-
3512	375298.77	2212857.34	Геодезический метод	0.1	-
3513	375250.07	2212846.25	Геодезический метод	0.1	-
3514	375252.31	2212838.01	Геодезический метод	0.1	-
3515	375260.08	2212807.17	Геодезический метод	0.1	-
3516	375261.72	2212800.55	Геодезический метод	0.1	-
3517	375286.37	2212797.98	Геодезический метод	0.1	-
3518	375297.21	2212792.74	Геодезический метод	0.1	-
3519	375302.36	2212786.56	Геодезический метод	0.1	-
3520	375310.37	2212786.38	Геодезический метод	0.1	-
3521	375327.99	2212792.90	Геодезический метод	0.1	-
3522	375325.48	2212774.01	Геодезический метод	0.1	-
3523	375324.29	2212764.31	Геодезический метод	0.1	-

2. Сведения о характерных точках границ объекта

Обозначение характерных точек границ	Координаты, м		Метод определения координат характерной точки	Средняя квадратическая погрешность положения характерной точки (Mt), м	Описание обозначения точки на местности (при наличии)
	X	Y			
1	2	3	4	5	6
3524	375349.45	2212761.34	Геодезический метод	0.1	-
3525	375349.15	2212757.43	Геодезический метод	0.1	-
3526	375348.47	2212752.80	Геодезический метод	0.1	-
3527	375369.53	2212748.22	Геодезический метод	0.1	-
3528	375372.15	2212745.83	Геодезический метод	0.1	-
3529	375375.16	2212743.85	Геодезический метод	0.1	-
3530	375379.34	2212741.42	Геодезический метод	0.1	-
3531	375379.09	2212739.47	Геодезический метод	0.1	-
3487	375381.19	2212738.89	Геодезический метод	0.1	-
3532	375415.78	2212835.11	Геодезический метод	0.1	-
3533	375414.50	2212844.63	Геодезический метод	0.1	-
3534	375410.42	2212874.92	Геодезический метод	0.1	-
3535	375407.46	2212896.93	Геодезический метод	0.1	-
3536	375408.84	2212895.79	Геодезический метод	0.1	-
3537	375411.91	2212899.43	Геодезический метод	0.1	-
3538	375401.10	2212905.04	Геодезический метод	0.1	-
3539	375399.29	2212918.82	Геодезический метод	0.1	-
3540	375397.84	2212932.72	Геодезический метод	0.1	-
3541	375398.62	2212933.01	Геодезический метод	0.1	-
3542	375403.64	2212933.63	Геодезический метод	0.1	-
3543	375403.16	2212937.56	Геодезический метод	0.1	-
3544	375404.12	2212937.61	Геодезический метод	0.1	-
3545	375409.04	2212938.61	Геодезический метод	0.1	-
3546	375416.48	2212939.34	Геодезический метод	0.1	-
3547	375451.62	2212948.91	Геодезический метод	0.1	-

2. Сведения о характерных точках границ объекта

Обозначение характерных точек границ	Координаты, м		Метод определения координат характерной точки	Средняя квадратическая погрешность положения характерной точки (Mt), м	Описание обозначения точки на местности (при наличии)
	X	Y			
1	2	3	4	5	6
3548	375439.47	2213004.16	Геодезический метод	0.1	-
3549	375437.12	2213014.72	Геодезический метод	0.1	-
3550	375408.14	2213008.51	Геодезический метод	0.1	-
3551	375390.27	2213004.37	Геодезический метод	0.1	-
3552	375395.27	2212980.82	Геодезический метод	0.1	-
3553	375399.51	2212957.03	Геодезический метод	0.1	-
3554	375400.73	2212950.06	Геодезический метод	0.1	-
3555	375401.06	2212949.06	Геодезический метод	0.1	-
3556	375400.90	2212949.04	Геодезический метод	0.1	-
3557	375397.04	2212948.61	Геодезический метод	0.1	-
3558	375384.15	2212946.34	Геодезический метод	0.1	-
3559	375382.93	2212952.23	Геодезический метод	0.1	-
3560	375380.19	2212951.90	Геодезический метод	0.1	-
3561	375378.11	2212967.45	Геодезический метод	0.1	-
3562	375375.39	2213000.78	Геодезический метод	0.1	-
3563	375349.06	2212995.15	Геодезический метод	0.1	-
3564	375347.99	2212993.87	Геодезический метод	0.1	-
3565	375350.45	2212972.48	Геодезический метод	0.1	-
3566	375353.70	2212945.99	Геодезический метод	0.1	-
3567	375354.96	2212935.79	Геодезический метод	0.1	-
3568	375362.04	2212893.88	Геодезический метод	0.1	-
3569	375366.02	2212867.72	Геодезический метод	0.1	-
3570	375372.06	2212828.16	Геодезический метод	0.1	-
3571	375392.39	2212831.26	Геодезический метод	0.1	-
3532	375415.78	2212835.11	Геодезический метод	0.1	-

2. Сведения о характерных точках границ объекта

Обозначение характерных точек границ	Координаты, м		Метод определения координат характерной точки	Средняя квадратическая погрешность положения характерной точки (Mt), м	Описание обозначения точки на местности (при наличии)
	X	Y			
1	2	3	4	5	6
3572	375488.01	2212787.54	Геодезический метод	0.1	-
3573	375482.05	2212820.75	Геодезический метод	0.1	-
3574	375475.89	2212819.47	Геодезический метод	0.1	-
3575	375470.49	2212854.25	Геодезический метод	0.1	-
3576	375426.70	2212835.00	Геодезический метод	0.1	-
3577	375422.72	2212827.90	Геодезический метод	0.1	-
3578	375424.16	2212809.68	Геодезический метод	0.1	-
3579	375418.92	2212808.69	Геодезический метод	0.1	-
3580	375401.71	2212808.13	Геодезический метод	0.1	-
3581	375399.18	2212788.58	Геодезический метод	0.1	-
3582	375398.27	2212780.47	Геодезический метод	0.1	-
3583	375397.23	2212779.37	Геодезический метод	0.1	-
3584	375396.78	2212775.48	Геодезический метод	0.1	-
3585	375397.89	2212775.36	Геодезический метод	0.1	-
3586	375397.73	2212761.07	Геодезический метод	0.1	-
3587	375401.24	2212760.56	Геодезический метод	0.1	-
3588	375401.25	2212759.48	Геодезический метод	0.1	-
3589	375427.38	2212758.65	Геодезический метод	0.1	-
3590	375428.27	2212770.61	Геодезический метод	0.1	-
3591	375429.41	2212783.42	Геодезический метод	0.1	-
3592	375451.99	2212785.51	Геодезический метод	0.1	-
3593	375471.51	2212783.63	Геодезический метод	0.1	-
3594	375473.19	2212784.07	Геодезический метод	0.1	-
3572	375488.01	2212787.54	Геодезический метод	0.1	-
3595	374211.68	2213002.49	Геодезический метод	0.1	-

2. Сведения о характерных точках границ объекта

Обозначение характерных точек границ	Координаты, м		Метод определения координат характерной точки	Средняя квадратическая погрешность положения характерной точки (Mt), м	Описание обозначения точки на местности (при наличии)
	X	Y			
1	2	3	4	5	6
3596	374201.51	2213031.89	Геодезический метод	0.1	-
3597	374194.72	2213054.98	Геодезический метод	0.1	-
3598	374202.49	2213058.20	Геодезический метод	0.1	-
3599	374186.54	2213094.63	Геодезический метод	0.1	-
3600	374160.90	2213081.85	Геодезический метод	0.1	-
3601	374160.20	2213083.99	Геодезический метод	0.1	-
3602	374146.33	2213078.30	Геодезический метод	0.1	-
3603	374128.27	2213071.92	Геодезический метод	0.1	-
3604	374131.30	2213039.54	Геодезический метод	0.1	-
3605	374168.66	2213053.25	Геодезический метод	0.1	-
3606	374169.30	2213050.90	Геодезический метод	0.1	-
3607	374166.98	2213050.05	Геодезический метод	0.1	-
3608	374163.21	2213048.45	Геодезический метод	0.1	-
3609	374130.16	2213035.81	Геодезический метод	0.1	-
3610	374131.67	2213031.71	Геодезический метод	0.1	-
3611	374132.01	2213031.49	Геодезический метод	0.1	-
3612	374168.29	2213044.81	Геодезический метод	0.1	-
3613	374170.03	2213037.91	Геодезический метод	0.1	-
3614	374170.75	2213035.08	Геодезический метод	0.1	-
3615	374171.67	2213032.85	Геодезический метод	0.1	-
3616	374175.27	2213020.94	Геодезический метод	0.1	-
3617	374182.49	2213022.91	Геодезический метод	0.1	-
3618	374192.52	2212993.85	Геодезический метод	0.1	-
3619	374201.51	2212997.90	Геодезический метод	0.1	-
3595	374211.68	2213002.49	Геодезический метод	0.1	-

2. Сведения о характерных точках границ объекта

Обозначение характерных точек границ	Координаты, м		Метод определения координат характерной точки	Средняя квадратическая погрешность положения характерной точки (Mt), м	Описание обозначения точки на местности (при наличии)
	X	Y			
1	2	3	4	5	6
3620	374188.79	2212870.75	Геодезический метод	0.1	-
3621	374181.00	2212896.34	Геодезический метод	0.1	-
3622	374198.83	2212906.56	Геодезический метод	0.1	-
3623	374192.93	2212922.96	Геодезический метод	0.1	-
3624	374189.25	2212930.51	Геодезический метод	0.1	-
3625	374173.67	2212968.13	Геодезический метод	0.1	-
3626	374139.77	2212954.81	Геодезический метод	0.1	-
3627	374141.75	2212922.05	Геодезический метод	0.1	-
3628	374140.66	2212921.95	Геодезический метод	0.1	-
3629	374142.54	2212893.09	Геодезический метод	0.1	-
3630	374144.33	2212864.93	Геодезический метод	0.1	-
3631	374184.45	2212869.86	Геодезический метод	0.1	-
3620	374188.79	2212870.75	Геодезический метод	0.1	-
3632	374285.12	2212892.61	Геодезический метод	0.1	-
3633	374285.84	2212893.84	Геодезический метод	0.1	-
3634	374278.07	2212937.35	Геодезический метод	0.1	-
3635	374292.31	2212940.06	Геодезический метод	0.1	-
3636	374292.84	2212937.15	Геодезический метод	0.1	-
3637	374306.35	2212939.34	Геодезический метод	0.1	-
3638	374309.25	2212939.81	Геодезический метод	0.1	-
3639	374304.24	2212978.83	Геодезический метод	0.1	-
3640	374300.48	2213007.48	Геодезический метод	0.1	-
3641	374267.51	2213004.65	Геодезический метод	0.1	-
3642	374272.19	2212973.80	Геодезический метод	0.1	-
3643	374271.64	2212973.70	Геодезический метод	0.1	-

2. Сведения о характерных точках границ объекта

Обозначение характерных точек границ	Координаты, м		Метод определения координат характерной точки	Средняя квадратическая погрешность положения характерной точки (Mt), м	Описание обозначения точки на местности (при наличии)
	X	Y			
1	2	3	4	5	6
3644	374272.18	2212970.46	Геодезический метод	0.1	-
3645	374277.00	2212940.02	Геодезический метод	0.1	-
3646	374273.70	2212939.35	Геодезический метод	0.1	-
3647	374270.88	2212938.68	Геодезический метод	0.1	-
3648	374268.91	2212954.10	Геодезический метод	0.1	-
3649	374264.56	2212975.71	Геодезический метод	0.1	-
3650	374241.78	2212969.78	Геодезический метод	0.1	-
3651	374229.00	2212966.75	Геодезический метод	0.1	-
3652	374231.83	2212959.61	Геодезический метод	0.1	-
3653	374242.30	2212931.28	Геодезический метод	0.1	-
3654	374244.73	2212931.85	Геодезический метод	0.1	-
3655	374245.54	2212928.12	Геодезический метод	0.1	-
3656	374223.30	2212921.20	Геодезический метод	0.1	-
3657	374224.66	2212916.51	Геодезический метод	0.1	-
3658	374217.60	2212913.64	Геодезический метод	0.1	-
3659	374211.19	2212911.26	Геодезический метод	0.1	-
3660	374219.06	2212878.38	Геодезический метод	0.1	-
3661	374225.07	2212882.29	Геодезический метод	0.1	-
3662	374256.32	2212887.52	Геодезический метод	0.1	-
3663	374282.16	2212892.08	Геодезический метод	0.1	-
3632	374285.12	2212892.61	Геодезический метод	0.1	-
3664	374376.02	2212784.69	Геодезический метод	0.1	-
3665	374373.89	2212807.06	Геодезический метод	0.1	-
3666	374371.84	2212825.48	Геодезический метод	0.1	-
3667	374371.02	2212829.77	Геодезический метод	0.1	-

2. Сведения о характерных точках границ объекта

Обозначение характерных точек границ	Координаты, м		Метод определения координат характерной точки	Средняя квадратическая погрешность положения характерной точки (Mt), м	Описание обозначения точки на местности (при наличии)
	X	Y			
1	2	3	4	5	6
3668	374376.28	2212830.34	Геодезический метод	0.1	-
3669	374377.43	2212830.83	Геодезический метод	0.1	-
3670	374380.47	2212831.47	Геодезический метод	0.1	-
3671	374380.06	2212834.53	Геодезический метод	0.1	-
3672	374379.76	2212835.33	Геодезический метод	0.1	-
3673	374378.88	2212835.47	Геодезический метод	0.1	-
3674	374378.54	2212837.96	Геодезический метод	0.1	-
3675	374376.87	2212844.48	Геодезический метод	0.1	-
3676	374369.16	2212843.04	Геодезический метод	0.1	-
3677	374354.78	2212840.00	Геодезический метод	0.1	-
3678	374347.13	2212838.74	Геодезический метод	0.1	-
3679	374341.23	2212884.60	Геодезический метод	0.1	-
3680	374317.01	2212880.89	Геодезический метод	0.1	-
3681	374316.96	2212881.95	Геодезический метод	0.1	-
3682	374302.56	2212880.29	Геодезический метод	0.1	-
3683	374266.41	2212876.11	Геодезический метод	0.1	-
3684	374266.85	2212873.02	Геодезический метод	0.1	-
3685	374222.16	2212866.48	Геодезический метод	0.1	-
3686	374189.04	2212859.81	Геодезический метод	0.1	-
3687	374181.90	2212856.98	Геодезический метод	0.1	-
3688	374145.68	2212849.72	Геодезический метод	0.1	-
3689	374147.28	2212817.65	Геодезический метод	0.1	-
3690	374148.83	2212795.33	Геодезический метод	0.1	-
3691	374149.94	2212766.58	Геодезический метод	0.1	-
3692	374199.56	2212769.30	Геодезический метод	0.1	-

2. Сведения о характерных точках границ объекта

Обозначение характерных точек границ	Координаты, м		Метод определения координат характерной точки	Средняя квадратическая погрешность положения характерной точки (Mt), м	Описание обозначения точки на местности (при наличии)
	X	Y			
1	2	3	4	5	6
3693	374238.67	2212772.51	Геодезический метод	0.1	-
3694	374251.34	2212772.90	Геодезический метод	0.1	-
3695	374251.42	2212771.73	Геодезический метод	0.1	-
3696	374279.55	2212773.97	Геодезический метод	0.1	-
3697	374302.39	2212776.43	Геодезический метод	0.1	-
3698	374296.64	2212830.31	Геодезический метод	0.1	-
3699	374310.92	2212832.21	Геодезический метод	0.1	-
3700	374318.85	2212777.42	Геодезический метод	0.1	-
3701	374353.08	2212779.68	Геодезический метод	0.1	-
3702	374357.08	2212779.75	Геодезический метод	0.1	-
3703	374356.77	2212782.24	Геодезический метод	0.1	-
3664	374376.02	2212784.69	Геодезический метод	0.1	-
3704	374377.41	2212903.62	Геодезический метод	0.1	-
3705	374378.09	2212904.65	Геодезический метод	0.1	-
3706	374379.51	2212905.04	Геодезический метод	0.1	-
3707	374371.83	2212958.74	Геодезический метод	0.1	-
3708	374357.38	2212957.10	Геодезический метод	0.1	-
3709	374351.45	2212956.15	Геодезический метод	0.1	-
3710	374349.60	2212955.76	Геодезический метод	0.1	-
3711	374349.00	2212955.65	Геодезический метод	0.1	-
3712	374333.74	2212952.94	Геодезический метод	0.1	-
3713	374329.54	2212951.96	Геодезический метод	0.1	-
3714	374330.23	2212942.66	Геодезический метод	0.1	-
3715	374334.99	2212898.50	Геодезический метод	0.1	-
3716	374356.28	2212900.84	Геодезический метод	0.1	-

2. Сведения о характерных точках границ объекта

Обозначение характерных точек границ	Координаты, м		Метод определения координат характерной точки	Средняя квадратическая погрешность положения характерной точки (Mt), м	Описание обозначения точки на местности (при наличии)
	X	Y			
1	2	3	4	5	6
3717	374356.44	2212900.07	Геодезический метод	0.1	-
3704	374377.41	2212903.62	Геодезический метод	0.1	-
3718	374414.12	2212964.66	Геодезический метод	0.1	-
3719	374410.21	2212993.08	Геодезический метод	0.1	-
3720	374407.61	2213010.60	Геодезический метод	0.1	-
3721	374405.94	2213016.05	Геодезический метод	0.1	-
3722	374385.71	2213014.33	Геодезический метод	0.1	-
3723	374387.44	2213003.59	Геодезический метод	0.1	-
3724	374389.37	2212992.01	Геодезический метод	0.1	-
3725	374391.81	2212974.25	Геодезический метод	0.1	-
3726	374393.72	2212961.66	Геодезический метод	0.1	-
3727	374402.39	2212963.62	Геодезический метод	0.1	-
3718	374414.12	2212964.66	Геодезический метод	0.1	-
3728	374464.87	2212788.51	Геодезический метод	0.1	-
3729	374458.94	2212843.12	Геодезический метод	0.1	-
3730	374450.28	2212899.35	Геодезический метод	0.1	-
3731	374430.59	2212896.62	Геодезический метод	0.1	-
3732	374412.00	2212893.77	Геодезический метод	0.1	-
3733	374403.00	2212892.39	Геодезический метод	0.1	-
3734	374412.40	2212843.65	Геодезический метод	0.1	-
3735	374413.20	2212838.32	Геодезический метод	0.1	-
3736	374414.77	2212838.18	Геодезический метод	0.1	-
3737	374432.11	2212839.79	Геодезический метод	0.1	-
3738	374436.12	2212839.84	Геодезический метод	0.1	-
3739	374436.91	2212839.92	Геодезический метод	0.1	-

2. Сведения о характерных точках границ объекта

Обозначение характерных точек границ	Координаты, м		Метод определения координат характерной точки	Средняя квадратическая погрешность положения характерной точки (Mt), м	Описание обозначения точки на местности (при наличии)
	X	Y			
1	2	3	4	5	6
3740	374440.95	2212812.83	Геодезический метод	0.1	-
3741	374439.72	2212812.59	Геодезический метод	0.1	-
3742	374443.34	2212786.50	Геодезический метод	0.1	-
3728	374464.87	2212788.51	Геодезический метод	0.1	-
3743	374463.11	2212916.12	Геодезический метод	0.1	-
3744	374459.51	2212953.24	Геодезический метод	0.1	-
3745	374457.77	2212972.25	Геодезический метод	0.1	-
3746	374447.50	2212969.77	Геодезический метод	0.1	-
3747	374442.25	2212969.14	Геодезический метод	0.1	-
3748	374435.45	2212967.81	Геодезический метод	0.1	-
3749	374443.10	2212913.96	Геодезический метод	0.1	-
3743	374463.11	2212916.12	Геодезический метод	0.1	-
3750	374538.97	2212793.11	Геодезический метод	0.1	-
3751	374542.97	2212821.40	Геодезический метод	0.1	-
3752	374535.15	2212845.58	Геодезический метод	0.1	-
3753	374531.59	2212858.33	Геодезический метод	0.1	-
3754	374528.90	2212867.93	Геодезический метод	0.1	-
3755	374523.36	2212886.54	Геодезический метод	0.1	-
3756	374517.89	2212908.17	Геодезический метод	0.1	-
3757	374472.97	2212902.31	Геодезический метод	0.1	-
3758	374477.44	2212880.18	Геодезический метод	0.1	-
3759	374476.54	2212880.05	Геодезический метод	0.1	-
3760	374479.49	2212857.74	Геодезический метод	0.1	-
3761	374480.84	2212857.25	Геодезический метод	0.1	-
3762	374482.03	2212852.00	Геодезический метод	0.1	-

2. Сведения о характерных точках границ объекта

Обозначение характерных точек границ	Координаты, м		Метод определения координат характерной точки	Средняя квадратическая погрешность положения характерной точки (Mt), м	Описание обозначения точки на местности (при наличии)
	X	Y			
1	2	3	4	5	6
3763	374480.42	2212851.01	Геодезический метод	0.1	-
3764	374480.93	2212848.60	Геодезический метод	0.1	-
3765	374481.85	2212844.27	Геодезический метод	0.1	-
3766	374499.63	2212847.55	Геодезический метод	0.1	-
3767	374503.88	2212848.10	Геодезический метод	0.1	-
3768	374505.82	2212842.66	Геодезический метод	0.1	-
3769	374517.34	2212843.80	Геодезический метод	0.1	-
3770	374517.40	2212825.15	Геодезический метод	0.1	-
3771	374517.10	2212791.61	Геодезический метод	0.1	-
3750	374538.97	2212793.11	Геодезический метод	0.1	-
3772	374479.40	2213035.26	Геодезический метод	0.1	-
3773	374481.76	2213037.76	Геодезический метод	0.1	-
3774	374470.31	2213075.44	Геодезический метод	0.1	-
3775	374457.87	2213119.78	Геодезический метод	0.1	-
3776	374436.23	2213107.67	Геодезический метод	0.1	-
3777	374418.91	2213097.99	Геодезический метод	0.1	-
3778	374424.40	2213090.31	Геодезический метод	0.1	-
3779	374433.93	2213074.35	Геодезический метод	0.1	-
3780	374438.79	2213066.21	Геодезический метод	0.1	-
3781	374441.32	2213058.36	Геодезический метод	0.1	-
3782	374420.21	2213050.74	Геодезический метод	0.1	-
3783	374415.82	2213049.65	Геодезический метод	0.1	-
3784	374412.23	2213062.89	Геодезический метод	0.1	-
3785	374399.98	2213058.06	Геодезический метод	0.1	-
3786	374390.32	2213055.48	Геодезический метод	0.1	-

2. Сведения о характерных точках границ объекта

Обозначение характерных точек границ	Координаты, м		Метод определения координат характерной точки	Средняя квадратическая погрешность положения характерной точки (Mt), м	Описание обозначения точки на местности (при наличии)
	X	Y			
1	2	3	4	5	6
3787	374386.45	2213054.44	Геодезический метод	0.1	-
3788	374382.47	2213063.44	Геодезический метод	0.1	-
3789	374376.65	2213075.98	Геодезический метод	0.1	-
3790	374375.76	2213075.42	Геодезический метод	0.1	-
3791	374366.74	2213070.60	Геодезический метод	0.1	-
3792	374353.42	2213063.46	Геодезический метод	0.1	-
3793	374346.85	2213060.02	Геодезический метод	0.1	-
3794	374359.08	2213025.38	Геодезический метод	0.1	-
3795	374382.51	2213027.23	Геодезический метод	0.1	-
3796	374397.68	2213028.43	Геодезический метод	0.1	-
3797	374397.34	2213029.87	Геодезический метод	0.1	-
3798	374418.16	2213031.82	Геодезический метод	0.1	-
3799	374419.69	2213030.30	Геодезический метод	0.1	-
3772	374479.40	2213035.26	Геодезический метод	0.1	-
3800	374149.95	2213293.15	Геодезический метод	0.1	-
3801	374148.60	2213336.27	Геодезический метод	0.1	-
3802	374121.97	2213335.67	Геодезический метод	0.1	-
3803	374122.57	2213292.63	Геодезический метод	0.1	-
3800	374149.95	2213293.15	Геодезический метод	0.1	-
3804	374176.71	2213397.57	Геодезический метод	0.1	-
3805	374176.77	2213420.97	Геодезический метод	0.1	-
3806	374173.31	2213420.54	Геодезический метод	0.1	-
3807	374168.62	2213420.61	Геодезический метод	0.1	-
3808	374121.61	2213420.44	Геодезический метод	0.1	-
3809	374121.55	2213396.39	Геодезический метод	0.1	-

2. Сведения о характерных точках границ объекта

Обозначение характерных точек границ	Координаты, м		Метод определения координат характерной точки	Средняя квадратическая погрешность положения характерной точки (Mt), м	Описание обозначения точки на местности (при наличии)
	X	Y			
1	2	3	4	5	6
3810	374160.27	2213396.69	Геодезический метод	0.1	-
3811	374172.96	2213396.84	Геодезический метод	0.1	-
3812	374174.69	2213397.18	Геодезический метод	0.1	-
3804	374176.71	2213397.57	Геодезический метод	0.1	-
3813	374269.53	2213190.92	Геодезический метод	0.1	-
3814	374279.47	2213196.99	Геодезический метод	0.1	-
3815	374293.73	2213205.27	Геодезический метод	0.1	-
3816	374291.03	2213235.20	Геодезический метод	0.1	-
3817	374288.52	2213235.07	Геодезический метод	0.1	-
3818	374286.87	2213252.09	Геодезический метод	0.1	-
3819	374284.84	2213278.11	Геодезический метод	0.1	-
3820	374253.95	2213277.61	Геодезический метод	0.1	-
3821	374239.21	2213277.37	Геодезический метод	0.1	-
3822	374235.61	2213276.88	Геодезический метод	0.1	-
3823	374237.38	2213255.88	Геодезический метод	0.1	-
3824	374238.70	2213244.74	Геодезический метод	0.1	-
3825	374239.92	2213234.47	Геодезический метод	0.1	-
3826	374240.42	2213234.35	Геодезический метод	0.1	-
3827	374240.35	2213230.88	Геодезический метод	0.1	-
3828	374240.46	2213227.89	Геодезический метод	0.1	-
3829	374240.30	2213225.80	Геодезический метод	0.1	-
3830	374235.29	2213225.42	Геодезический метод	0.1	-
3831	374234.76	2213225.36	Геодезический метод	0.1	-
3832	374213.74	2213222.83	Геодезический метод	0.1	-
3833	374210.86	2213222.51	Геодезический метод	0.1	-

2. Сведения о характерных точках границ объекта

Обозначение характерных точек границ	Координаты, м		Метод определения координат характерной точки	Средняя квадратическая погрешность положения характерной точки (Mt), м	Описание обозначения точки на местности (при наличии)
	X	Y			
1	2	3	4	5	6
3834	374210.45	2213238.43	Геодезический метод	0.1	-
3835	374190.20	2213237.14	Геодезический метод	0.1	-
3836	374185.27	2213236.73	Геодезический метод	0.1	-
3837	374173.99	2213235.70	Геодезический метод	0.1	-
3838	374128.92	2213234.91	Геодезический метод	0.1	-
3839	374129.99	2213195.45	Геодезический метод	0.1	-
3840	374150.19	2213195.82	Геодезический метод	0.1	-
3841	374162.93	2213196.51	Геодезический метод	0.1	-
3842	374191.94	2213197.48	Геодезический метод	0.1	-
3843	374194.77	2213163.71	Геодезический метод	0.1	-
3844	374195.86	2213154.86	Геодезический метод	0.1	-
3845	374196.45	2213149.19	Геодезический метод	0.1	-
3846	374219.36	2213160.97	Геодезический метод	0.1	-
3847	374218.67	2213164.53	Геодезический метод	0.1	-
3848	374221.23	2213165.74	Геодезический метод	0.1	-
3849	374222.81	2213166.40	Геодезический метод	0.1	-
3850	374241.06	2213173.23	Геодезический метод	0.1	-
3851	374241.00	2213178.65	Геодезический метод	0.1	-
3852	374241.01	2213179.08	Геодезический метод	0.1	-
3853	374255.85	2213184.48	Геодезический метод	0.1	-
3854	374260.63	2213186.57	Геодезический метод	0.1	-
3855	374264.27	2213188.15	Геодезический метод	0.1	-
3813	374269.53	2213190.92	Геодезический метод	0.1	-
3856	374318.14	2213309.58	Геодезический метод	0.1	-
3857	374338.31	2213350.75	Геодезический метод	0.1	-

2. Сведения о характерных точках границ объекта

Обозначение характерных точек границ	Координаты, м		Метод определения координат характерной точки	Средняя квадратическая погрешность положения характерной точки (Mt), м	Описание обозначения точки на местности (при наличии)
	X	Y			
1	2	3	4	5	6
3858	374291.29	2213350.13	Геодезический метод	0.1	-
3859	374291.83	2213309.22	Геодезический метод	0.1	-
3856	374318.14	2213309.58	Геодезический метод	0.1	-
3860	374162.24	2213941.12	Геодезический метод	0.1	-
3861	374161.46	2213965.91	Геодезический метод	0.1	-
3862	374160.73	2213991.00	Геодезический метод	0.1	-
3863	374160.23	2214023.33	Геодезический метод	0.1	-
3864	374110.68	2214008.55	Геодезический метод	0.1	-
3865	374110.34	2213992.86	Геодезический метод	0.1	-
3866	374111.33	2213967.85	Геодезический метод	0.1	-
3867	374112.24	2213942.60	Геодезический метод	0.1	-
3860	374162.24	2213941.12	Геодезический метод	0.1	-
3868	374169.63	2213850.19	Геодезический метод	0.1	-
3869	374169.53	2213865.26	Геодезический метод	0.1	-
3870	374168.49	2213876.93	Геодезический метод	0.1	-
3871	374167.65	2213912.28	Геодезический метод	0.1	-
3872	374162.85	2213912.33	Геодезический метод	0.1	-
3873	374113.08	2213913.73	Геодезический метод	0.1	-
3874	374113.25	2213878.87	Геодезический метод	0.1	-
3875	374113.73	2213848.92	Геодезический метод	0.1	-
3876	374117.29	2213848.96	Геодезический метод	0.1	-
3877	374155.63	2213849.96	Геодезический метод	0.1	-
3868	374169.63	2213850.19	Геодезический метод	0.1	-
3878	374336.96	2213681.97	Геодезический метод	0.1	-
3879	374336.57	2213721.36	Геодезический метод	0.1	-

2. Сведения о характерных точках границ объекта

Обозначение характерных точек границ	Координаты, м		Метод определения координат характерной точки	Средняя квадратическая погрешность положения характерной точки (Mt), м	Описание обозначения точки на местности (при наличии)
	X	Y			
1	2	3	4	5	6
3880	374335.11	2213738.29	Геодезический метод	0.1	-
3881	374309.99	2213737.29	Геодезический метод	0.1	-
3882	374308.76	2213752.31	Геодезический метод	0.1	-
3883	374308.47	2213759.37	Геодезический метод	0.1	-
3884	374297.53	2213758.79	Геодезический метод	0.1	-
3885	374297.13	2213763.08	Геодезический метод	0.1	-
3886	374296.80	2213778.64	Геодезический метод	0.1	-
3887	374298.82	2213804.23	Геодезический метод	0.1	-
3888	374300.99	2213833.43	Геодезический метод	0.1	-
3889	374292.82	2213833.27	Геодезический метод	0.1	-
3890	374280.44	2213833.03	Геодезический метод	0.1	-
3891	374275.08	2213772.85	Геодезический метод	0.1	-
3892	374275.30	2213757.61	Геодезический метод	0.1	-
3893	374261.72	2213756.88	Геодезический метод	0.1	-
3894	374241.01	2213755.27	Геодезический метод	0.1	-
3895	374238.38	2213807.58	Геодезический метод	0.1	-
3896	374220.97	2213807.67	Геодезический метод	0.1	-
3897	374221.71	2213831.76	Геодезический метод	0.1	-
3898	374213.73	2213831.79	Геодезический метод	0.1	-
3899	374211.38	2213787.93	Геодезический метод	0.1	-
3900	374173.53	2213787.79	Геодезический метод	0.1	-
3901	374174.80	2213799.30	Геодезический метод	0.1	-
3902	374174.90	2213831.72	Геодезический метод	0.1	-
3903	374168.56	2213831.68	Геодезический метод	0.1	-
3904	374166.92	2213832.28	Геодезический метод	0.1	-

2. Сведения о характерных точках границ объекта

Обозначение характерных точек границ	Координаты, м		Метод определения координат характерной точки	Средняя квадратическая погрешность положения характерной точки (Mt), м	Описание обозначения точки на местности (при наличии)
	X	Y			
1	2	3	4	5	6
3905	374112.95	2213830.46	Геодезический метод	0.1	-
3906	374113.58	2213799.99	Геодезический метод	0.1	-
3907	374115.37	2213742.22	Геодезический метод	0.1	-
3908	374116.95	2213678.38	Геодезический метод	0.1	-
3909	374148.47	2213679.08	Геодезический метод	0.1	-
3910	374146.94	2213704.30	Геодезический метод	0.1	-
3911	374146.23	2213709.54	Геодезический метод	0.1	-
3912	374145.70	2213731.29	Геодезический метод	0.1	-
3913	374145.19	2213743.64	Геодезический метод	0.1	-
3914	374156.55	2213744.17	Геодезический метод	0.1	-
3915	374171.86	2213744.68	Геодезический метод	0.1	-
3916	374172.56	2213744.27	Геодезический метод	0.1	-
3917	374175.32	2213744.37	Геодезический метод	0.1	-
3918	374193.39	2213743.63	Геодезический метод	0.1	-
3919	374193.51	2213745.36	Геодезический метод	0.1	-
3920	374197.61	2213745.10	Геодезический метод	0.1	-
3921	374198.11	2213752.07	Геодезический метод	0.1	-
3922	374200.72	2213752.19	Геодезический метод	0.1	-
3923	374200.13	2213744.53	Геодезический метод	0.1	-
3924	374200.93	2213743.07	Геодезический метод	0.1	-
3925	374200.09	2213731.34	Геодезический метод	0.1	-
3926	374199.29	2213720.88	Геодезический метод	0.1	-
3927	374198.39	2213680.16	Геодезический метод	0.1	-
3928	374199.41	2213680.31	Геодезический метод	0.1	-
3929	374226.75	2213680.18	Геодезический метод	0.1	-

2. Сведения о характерных точках границ объекта

Обозначение характерных точек границ	Координаты, м		Метод определения координат характерной точки	Средняя квадратическая погрешность положения характерной точки (Mt), м	Описание обозначения точки на местности (при наличии)
	X	Y			
1	2	3	4	5	6
3930	374251.26	2213680.33	Геодезический метод	0.1	-
3931	374252.45	2213680.32	Геодезический метод	0.1	-
3932	374256.30	2213680.35	Геодезический метод	0.1	-
3933	374263.11	2213680.49	Геодезический метод	0.1	-
3934	374263.64	2213680.33	Геодезический метод	0.1	-
3935	374263.26	2213700.70	Геодезический метод	0.1	-
3936	374263.12	2213707.41	Геодезический метод	0.1	-
3937	374263.11	2213707.92	Геодезический метод	0.1	-
3938	374282.78	2213708.39	Геодезический метод	0.1	-
3939	374304.98	2213708.92	Геодезический метод	0.1	-
3940	374305.76	2213682.27	Геодезический метод	0.1	-
3941	374310.58	2213682.28	Геодезический метод	0.1	-
3942	374310.94	2213681.90	Геодезический метод	0.1	-
3878	374336.96	2213681.97	Геодезический метод	0.1	-
3943	374282.67	2213510.66	Геодезический метод	0.1	-
3944	374286.05	2213563.58	Геодезический метод	0.1	-
3945	374287.05	2213586.16	Геодезический метод	0.1	-
3946	374286.64	2213606.41	Геодезический метод	0.1	-
3947	374285.70	2213635.99	Геодезический метод	0.1	-
3948	374236.32	2213635.41	Геодезический метод	0.1	-
3949	374236.38	2213623.67	Геодезический метод	0.1	-
3950	374236.57	2213615.12	Геодезический метод	0.1	-
3951	374227.53	2213615.24	Геодезический метод	0.1	-
3952	374226.70	2213615.02	Геодезический метод	0.1	-
3953	374218.79	2213614.33	Геодезический метод	0.1	-

2. Сведения о характерных точках границ объекта

Обозначение характерных точек границ	Координаты, м		Метод определения координат характерной точки	Средняя квадратическая погрешность положения характерной точки (Mt), м	Описание обозначения точки на местности (при наличии)
	X	Y			
1	2	3	4	5	6
3954	374218.45	2213616.34	Геодезический метод	0.1	-
3955	374218.08	2213646.20	Геодезический метод	0.1	-
3956	374217.97	2213662.95	Геодезический метод	0.1	-
3957	374198.96	2213662.60	Геодезический метод	0.1	-
3958	374161.29	2213660.91	Геодезический метод	0.1	-
3959	374117.34	2213660.57	Геодезический метод	0.1	-
3960	374117.29	2213614.63	Геодезический метод	0.1	-
3961	374151.55	2213615.88	Геодезический метод	0.1	-
3962	374151.55	2213615.67	Геодезический метод	0.1	-
3963	374156.83	2213615.85	Геодезический метод	0.1	-
3964	374156.82	2213616.06	Геодезический метод	0.1	-
3965	374161.76	2213616.24	Геодезический метод	0.1	-
3966	374187.51	2213616.02	Геодезический метод	0.1	-
3967	374188.52	2213582.76	Геодезический метод	0.1	-
3968	374179.34	2213582.17	Геодезический метод	0.1	-
3969	374179.55	2213578.05	Геодезический метод	0.1	-
3970	374158.06	2213576.70	Геодезический метод	0.1	-
3971	374158.53	2213555.94	Геодезический метод	0.1	-
3972	374159.02	2213549.71	Геодезический метод	0.1	-
3973	374159.14	2213546.37	Геодезический метод	0.1	-
3974	374154.27	2213546.50	Геодезический метод	0.1	-
3975	374154.46	2213509.11	Геодезический метод	0.1	-
3976	374172.23	2213509.22	Геодезический метод	0.1	-
3977	374190.12	2213509.45	Геодезический метод	0.1	-
3978	374189.77	2213520.25	Геодезический метод	0.1	-

2. Сведения о характерных точках границ объекта

Обозначение характерных точек границ	Координаты, м		Метод определения координат характерной точки	Средняя квадратическая погрешность положения характерной точки (Mt), м	Описание обозначения точки на местности (при наличии)
	X	Y			
1	2	3	4	5	6
3979	374226.82	2213520.79	Геодезический метод	0.1	-
3980	374226.96	2213550.60	Геодезический метод	0.1	-
3981	374243.24	2213551.53	Геодезический метод	0.1	-
3982	374243.70	2213542.06	Геодезический метод	0.1	-
3983	374243.78	2213540.39	Геодезический метод	0.1	-
3984	374245.15	2213511.90	Геодезический метод	0.1	-
3985	374245.34	2213511.16	Геодезический метод	0.1	-
3986	374278.55	2213510.72	Геодезический метод	0.1	-
3943	374282.67	2213510.66	Геодезический метод	0.1	-
3987	374315.27	2213611.13	Геодезический метод	0.1	-
3988	374313.57	2213664.91	Геодезический метод	0.1	-
3989	374293.27	2213664.44	Геодезический метод	0.1	-
3990	374294.35	2213611.17	Геодезический метод	0.1	-
3987	374315.27	2213611.13	Геодезический метод	0.1	-
3991	374353.25	2213511.81	Геодезический метод	0.1	-
3992	374352.93	2213562.38	Геодезический метод	0.1	-
3993	374334.98	2213561.60	Геодезический метод	0.1	-
3994	374329.04	2213561.88	Геодезический метод	0.1	-
3995	374328.92	2213511.29	Геодезический метод	0.1	-
3991	374353.25	2213511.81	Геодезический метод	0.1	-
3996	374323.83	2213510.73	Геодезический метод	0.1	-
3997	374323.80	2213532.40	Геодезический метод	0.1	-
3998	374323.77	2213552.10	Геодезический метод	0.1	-
3999	374323.74	2213582.41	Геодезический метод	0.1	-
4000	374294.31	2213581.76	Геодезический метод	0.1	-

2. Сведения о характерных точках границ объекта

Обозначение характерных точек границ	Координаты, м		Метод определения координат характерной точки	Средняя квадратическая погрешность положения характерной точки (Mt), м	Описание обозначения точки на местности (при наличии)
	X	Y			
1	2	3	4	5	6
4001	374293.63	2213543.41	Геодезический метод	0.1	-
4002	374293.42	2213531.44	Геодезический метод	0.1	-
4003	374293.03	2213509.77	Геодезический метод	0.1	-
3996	374323.83	2213510.73	Геодезический метод	0.1	-
4004	374281.99	2213297.15	Геодезический метод	0.1	-
4005	374281.42	2213339.12	Геодезический метод	0.1	-
4006	374280.79	2213387.33	Геодезический метод	0.1	-
4007	374250.39	2213386.94	Геодезический метод	0.1	-
4008	374217.89	2213386.51	Геодезический метод	0.1	-
4009	374217.55	2213412.42	Геодезический метод	0.1	-
4010	374233.66	2213412.62	Геодезический метод	0.1	-
4011	374234.11	2213392.61	Геодезический метод	0.1	-
4012	374282.10	2213392.74	Геодезический метод	0.1	-
4013	374281.40	2213424.10	Геодезический метод	0.1	-
4014	374280.72	2213455.03	Геодезический метод	0.1	-
4015	374279.21	2213456.66	Геодезический метод	0.1	-
4016	374281.00	2213494.03	Геодезический метод	0.1	-
4017	374234.04	2213492.68	Геодезический метод	0.1	-
4018	374203.85	2213491.55	Геодезический метод	0.1	-
4019	374179.12	2213490.74	Геодезический метод	0.1	-
4020	374169.65	2213490.42	Геодезический метод	0.1	-
4021	374145.88	2213489.49	Геодезический метод	0.1	-
4022	374145.21	2213489.48	Геодезический метод	0.1	-
4023	374120.83	2213489.22	Геодезический метод	0.1	-
4024	374121.62	2213445.19	Геодезический метод	0.1	-

2. Сведения о характерных точках границ объекта

Обозначение характерных точек границ	Координаты, м		Метод определения координат характерной точки	Средняя квадратическая погрешность положения характерной точки (Mt), м	Описание обозначения точки на местности (при наличии)
	X	Y			
1	2	3	4	5	6
4025	374128.51	2213444.77	Геодезический метод	0.1	-
4026	374146.19	2213445.30	Геодезический метод	0.1	-
4027	374147.20	2213445.34	Геодезический метод	0.1	-
4028	374170.76	2213446.03	Геодезический метод	0.1	-
4029	374174.51	2213445.82	Геодезический метод	0.1	-
4030	374178.33	2213444.21	Геодезический метод	0.1	-
4031	374185.86	2213443.94	Геодезический метод	0.1	-
4032	374186.20	2213418.49	Геодезический метод	0.1	-
4033	374178.89	2213418.40	Геодезический метод	0.1	-
4034	374179.55	2213372.36	Геодезический метод	0.1	-
4035	374194.85	2213372.56	Геодезический метод	0.1	-
4036	374195.00	2213369.01	Геодезический метод	0.1	-
4037	374216.40	2213371.12	Геодезический метод	0.1	-
4038	374216.27	2213366.92	Геодезический метод	0.1	-
4039	374195.04	2213366.61	Геодезический метод	0.1	-
4040	374195.01	2213360.39	Геодезический метод	0.1	-
4041	374195.21	2213357.37	Геодезический метод	0.1	-
4042	374196.13	2213313.28	Геодезический метод	0.1	-
4043	374196.11	2213294.39	Геодезический метод	0.1	-
4044	374215.29	2213295.05	Геодезический метод	0.1	-
4045	374216.16	2213348.99	Геодезический метод	0.1	-
4046	374245.02	2213348.81	Геодезический метод	0.1	-
4047	374245.28	2213338.64	Геодезический метод	0.1	-
4048	374245.45	2213331.85	Геодезический метод	0.1	-
4049	374245.38	2213296.66	Геодезический метод	0.1	-

2. Сведения о характерных точках границ объекта

Обозначение характерных точек границ	Координаты, м		Метод определения координат характерной точки	Средняя квадратическая погрешность положения характерной точки (Mt), м	Описание обозначения точки на местности (при наличии)
	X	Y			
1	2	3	4	5	6
4004	374281.99	2213297.15	Геодезический метод	0.1	-
4050	374406.23	2213383.37	Геодезический метод	0.1	-
4051	374405.42	2213419.79	Геодезический метод	0.1	-
4052	374405.23	2213422.56	Геодезический метод	0.1	-
4053	374337.93	2213423.49	Геодезический метод	0.1	-
4054	374338.98	2213431.64	Геодезический метод	0.1	-
4055	374339.93	2213452.61	Геодезический метод	0.1	-
4056	374372.03	2213453.22	Геодезический метод	0.1	-
4057	374372.47	2213494.43	Геодезический метод	0.1	-
4058	374335.32	2213493.51	Геодезический метод	0.1	-
4059	374334.57	2213457.99	Геодезический метод	0.1	-
4060	374298.61	2213460.45	Геодезический метод	0.1	-
4061	374291.60	2213460.94	Геодезический метод	0.1	-
4062	374289.38	2213430.88	Геодезический метод	0.1	-
4063	374288.30	2213430.74	Геодезический метод	0.1	-
4064	374287.28	2213415.31	Геодезический метод	0.1	-
4065	374293.13	2213414.97	Геодезический метод	0.1	-
4066	374292.73	2213406.89	Геодезический метод	0.1	-
4067	374337.01	2213403.08	Геодезический метод	0.1	-
4068	374335.02	2213379.36	Геодезический метод	0.1	-
4069	374359.15	2213381.85	Геодезический метод	0.1	-
4050	374406.23	2213383.37	Геодезический метод	0.1	-
4070	374544.62	2213441.30	Геодезический метод	0.1	-
4071	374526.52	2213466.68	Геодезический метод	0.1	-
4072	374523.97	2213480.96	Геодезический метод	0.1	-

2. Сведения о характерных точках границ объекта

Обозначение характерных точек границ	Координаты, м		Метод определения координат характерной точки	Средняя квадратическая погрешность положения характерной точки (Mt), м	Описание обозначения точки на местности (при наличии)
	X	Y			
1	2	3	4	5	6
4073	374524.82	2213481.46	Геодезический метод	0.1	-
4074	374522.35	2213496.63	Геодезический метод	0.1	-
4075	374476.27	2213496.21	Геодезический метод	0.1	-
4076	374475.79	2213496.33	Геодезический метод	0.1	-
4077	374441.02	2213495.51	Геодезический метод	0.1	-
4078	374424.49	2213495.15	Геодезический метод	0.1	-
4079	374424.91	2213467.29	Геодезический метод	0.1	-
4080	374424.93	2213466.29	Геодезический метод	0.1	-
4081	374425.43	2213447.76	Геодезический метод	0.1	-
4082	374436.83	2213447.04	Геодезический метод	0.1	-
4083	374447.98	2213445.79	Геодезический метод	0.1	-
4084	374481.90	2213446.41	Геодезический метод	0.1	-
4085	374482.47	2213447.61	Геодезический метод	0.1	-
4086	374518.88	2213416.29	Геодезический метод	0.1	-
4070	374544.62	2213441.30	Геодезический метод	0.1	-
4087	374647.49	2213540.98	Геодезический метод	0.1	-
4088	374664.71	2213556.97	Геодезический метод	0.1	-
4089	374632.40	2213595.49	Геодезический метод	0.1	-
4090	374623.71	2213587.44	Геодезический метод	0.1	-
4091	374615.02	2213598.16	Геодезический метод	0.1	-
4092	374608.38	2213594.66	Геодезический метод	0.1	-
4093	374608.80	2213593.52	Геодезический метод	0.1	-
4094	374612.15	2213589.25	Геодезический метод	0.1	-
4095	374591.49	2213575.76	Геодезический метод	0.1	-
4096	374574.85	2213599.68	Геодезический метод	0.1	-

2. Сведения о характерных точках границ объекта

Обозначение характерных точек границ	Координаты, м		Метод определения координат характерной точки	Средняя квадратическая погрешность положения характерной точки (Mt), м	Описание обозначения точки на местности (при наличии)
	X	Y			
1	2	3	4	5	6
4097	374570.98	2213605.09	Геодезический метод	0.1	-
4098	374567.71	2213601.42	Геодезический метод	0.1	-
4099	374554.79	2213583.00	Геодезический метод	0.1	-
4100	374541.87	2213589.43	Геодезический метод	0.1	-
4101	374541.03	2213589.88	Геодезический метод	0.1	-
4102	374534.63	2213590.46	Геодезический метод	0.1	-
4103	374529.25	2213590.28	Геодезический метод	0.1	-
4104	374522.77	2213589.65	Геодезический метод	0.1	-
4105	374509.10	2213589.33	Геодезический метод	0.1	-
4106	374509.00	2213592.54	Геодезический метод	0.1	-
4107	374541.93	2213593.29	Геодезический метод	0.1	-
4108	374541.95	2213594.66	Геодезический метод	0.1	-
4109	374540.53	2213613.69	Геодезический метод	0.1	-
4110	374569.73	2213615.14	Геодезический метод	0.1	-
4111	374569.50	2213617.04	Геодезический метод	0.1	-
4112	374567.97	2213629.45	Геодезический метод	0.1	-
4113	374567.67	2213669.96	Геодезический метод	0.1	-
4114	374536.74	2213669.37	Геодезический метод	0.1	-
4115	374506.63	2213668.87	Геодезический метод	0.1	-
4116	374473.86	2213667.79	Геодезический метод	0.1	-
4117	374421.04	2213667.04	Геодезический метод	0.1	-
4118	374421.17	2213635.95	Геодезический метод	0.1	-
4119	374421.88	2213605.65	Геодезический метод	0.1	-
4120	374422.70	2213575.69	Геодезический метод	0.1	-
4121	374423.31	2213545.13	Геодезический метод	0.1	-

2. Сведения о характерных точках границ объекта

Обозначение характерных точек границ	Координаты, м		Метод определения координат характерной точки	Средняя квадратическая погрешность положения характерной точки (Mt), м	Описание обозначения точки на местности (при наличии)
	X	Y			
1	2	3	4	5	6
4122	374424.20	2213513.21	Геодезический метод	0.1	-
4123	374488.13	2213514.84	Геодезический метод	0.1	-
4124	374500.92	2213515.16	Геодезический метод	0.1	-
4125	374522.19	2213515.66	Геодезический метод	0.1	-
4126	374549.90	2213516.34	Геодезический метод	0.1	-
4127	374562.12	2213516.63	Геодезический метод	0.1	-
4128	374560.82	2213513.77	Геодезический метод	0.1	-
4129	374619.23	2213515.62	Геодезический метод	0.1	-
4130	374629.19	2213524.69	Геодезический метод	0.1	-
4087	374647.49	2213540.98	Геодезический метод	0.1	-
4131	374405.11	2213582.26	Геодезический метод	0.1	-
4132	374404.57	2213613.27	Геодезический метод	0.1	-
4133	374404.01	2213637.91	Геодезический метод	0.1	-
4134	374403.90	2213651.66	Геодезический метод	0.1	-
4135	374403.77	2213666.92	Геодезический метод	0.1	-
4136	374382.39	2213666.66	Геодезический метод	0.1	-
4137	374354.58	2213666.33	Геодезический метод	0.1	-
4138	374354.95	2213646.56	Геодезический метод	0.1	-
4139	374353.74	2213610.88	Геодезический метод	0.1	-
4140	374359.35	2213611.00	Геодезический метод	0.1	-
4141	374360.77	2213581.21	Геодезический метод	0.1	-
4131	374405.11	2213582.26	Геодезический метод	0.1	-
4142	374402.86	2213683.37	Геодезический метод	0.1	-
4143	374402.55	2213710.36	Геодезический метод	0.1	-
4144	374384.14	2213710.41	Геодезический метод	0.1	-

2. Сведения о характерных точках границ объекта

Обозначение характерных точек границ	Координаты, м		Метод определения координат характерной точки	Средняя квадратическая погрешность положения характерной точки (Mt), м	Описание обозначения точки на местности (при наличии)
	X	Y			
1	2	3	4	5	6
4145	374365.84	2213710.75	Геодезический метод	0.1	-
4146	374365.27	2213717.26	Геодезический метод	0.1	-
4147	374356.28	2213718.03	Геодезический метод	0.1	-
4148	374345.57	2213716.69	Геодезический метод	0.1	-
4149	374346.19	2213710.20	Геодезический метод	0.1	-
4150	374345.89	2213709.02	Геодезический метод	0.1	-
4151	374348.44	2213681.63	Геодезический метод	0.1	-
4152	374384.49	2213682.61	Геодезический метод	0.1	-
4142	374402.86	2213683.37	Геодезический метод	0.1	-
4153	374401.60	2213744.85	Геодезический метод	0.1	-
4154	374400.97	2213785.40	Геодезический метод	0.1	-
4155	374400.99	2213786.02	Геодезический метод	0.1	-
4156	374400.51	2213808.69	Геодезический метод	0.1	-
4157	374400.27	2213813.66	Геодезический метод	0.1	-
4158	374399.85	2213836.46	Геодезический метод	0.1	-
4159	374379.91	2213835.90	Геодезический метод	0.1	-
4160	374380.45	2213814.05	Геодезический метод	0.1	-
4161	374361.64	2213814.23	Геодезический метод	0.1	-
4162	374357.83	2213814.31	Геодезический метод	0.1	-
4163	374357.69	2213796.00	Геодезический метод	0.1	-
4164	374357.84	2213789.42	Геодезический метод	0.1	-
4165	374357.86	2213788.08	Геодезический метод	0.1	-
4166	374358.15	2213786.23	Геодезический метод	0.1	-
4167	374347.83	2213785.21	Геодезический метод	0.1	-
4168	374348.75	2213745.00	Геодезический метод	0.1	-

2. Сведения о характерных точках границ объекта

Обозначение характерных точек границ	Координаты, м		Метод определения координат характерной точки	Средняя квадратическая погрешность положения характерной точки (Mt), м	Описание обозначения точки на местности (при наличии)
	X	Y			
1	2	3	4	5	6
4153	374401.60	2213744.85	Геодезический метод	0.1	-
4169	374399.98	2213856.79	Геодезический метод	0.1	-
4170	374399.38	2213889.08	Геодезический метод	0.1	-
4171	374398.93	2213921.08	Геодезический метод	0.1	-
4172	374398.15	2213953.67	Геодезический метод	0.1	-
4173	374397.54	2213985.97	Геодезический метод	0.1	-
4174	374396.92	2214018.26	Геодезический метод	0.1	-
4175	374396.31	2214050.56	Геодезический метод	0.1	-
4176	374395.69	2214082.85	Геодезический метод	0.1	-
4177	374395.49	2214093.80	Геодезический метод	0.1	-
4178	374389.18	2214092.61	Геодезический метод	0.1	-
4179	374386.57	2214100.59	Геодезический метод	0.1	-
4180	374349.68	2214088.62	Геодезический метод	0.1	-
4181	374350.61	2214082.21	Геодезический метод	0.1	-
4182	374351.23	2214049.91	Геодезический метод	0.1	-
4183	374306.25	2214049.27	Геодезический метод	0.1	-
4184	374306.86	2214016.98	Геодезический метод	0.1	-
4185	374307.49	2213984.68	Геодезический метод	0.1	-
4186	374308.12	2213952.38	Геодезический метод	0.1	-
4187	374308.74	2213920.09	Геодезический метод	0.1	-
4188	374309.36	2213887.79	Геодезический метод	0.1	-
4189	374309.99	2213855.51	Геодезический метод	0.1	-
4190	374354.99	2213856.14	Геодезический метод	0.1	-
4169	374399.98	2213856.79	Геодезический метод	0.1	-
4191	374665.71	2213860.68	Геодезический метод	0.1	-

2. Сведения о характерных точках границ объекта

Обозначение характерных точек границ	Координаты, м		Метод определения координат характерной точки	Средняя квадратическая погрешность положения характерной точки (Mt), м	Описание обозначения точки на местности (при наличии)
	X	Y			
1	2	3	4	5	6
4192	374665.69	2213862.27	Геодезический метод	0.1	-
4193	374665.00	2213900.74	Геодезический метод	0.1	-
4194	374655.06	2213900.23	Геодезический метод	0.1	-
4195	374654.07	2213920.21	Геодезический метод	0.1	-
4196	374670.34	2213921.31	Геодезический метод	0.1	-
4197	374674.71	2213921.17	Геодезический метод	0.1	-
4198	374675.04	2213934.12	Геодезический метод	0.1	-
4199	374700.27	2213933.57	Геодезический метод	0.1	-
4200	374708.41	2213933.25	Геодезический метод	0.1	-
4201	374708.31	2213939.76	Геодезический метод	0.1	-
4202	374700.57	2213939.66	Геодезический метод	0.1	-
4203	374700.96	2213948.05	Геодезический метод	0.1	-
4204	374671.91	2213948.38	Геодезический метод	0.1	-
4205	374672.03	2213951.76	Геодезический метод	0.1	-
4206	374670.80	2213951.70	Геодезический метод	0.1	-
4207	374670.39	2213978.60	Геодезический метод	0.1	-
4208	374707.69	2213979.08	Геодезический метод	0.1	-
4209	374707.19	2214011.08	Геодезический метод	0.1	-
4210	374669.54	2214010.60	Геодезический метод	0.1	-
4211	374630.66	2214011.01	Геодезический метод	0.1	-
4212	374606.13	2214010.60	Геодезический метод	0.1	-
4213	374603.78	2214011.22	Геодезический метод	0.1	-
4214	374580.74	2214010.94	Геодезический метод	0.1	-
4215	374582.13	2213958.55	Геодезический метод	0.1	-
4216	374576.96	2213958.75	Геодезический метод	0.1	-

2. Сведения о характерных точках границ объекта

Обозначение характерных точек границ	Координаты, м		Метод определения координат характерной точки	Средняя квадратическая погрешность положения характерной точки (Mt), м	Описание обозначения точки на местности (при наличии)
	X	Y			
1	2	3	4	5	6
4217	374575.20	2213992.22	Геодезический метод	0.1	-
4218	374542.97	2213991.58	Геодезический метод	0.1	-
4219	374543.25	2213954.42	Геодезический метод	0.1	-
4220	374538.20	2213954.59	Геодезический метод	0.1	-
4221	374538.11	2213958.04	Геодезический метод	0.1	-
4222	374537.33	2213985.98	Геодезический метод	0.1	-
4223	374537.09	2214009.95	Геодезический метод	0.1	-
4224	374513.66	2214009.47	Геодезический метод	0.1	-
4225	374483.84	2214008.29	Геодезический метод	0.1	-
4226	374456.45	2214008.07	Геодезический метод	0.1	-
4227	374415.49	2214006.85	Геодезический метод	0.1	-
4228	374416.02	2213976.71	Геодезический метод	0.1	-
4229	374416.87	2213948.63	Геодезический метод	0.1	-
4230	374417.64	2213916.19	Геодезический метод	0.1	-
4231	374471.80	2213916.61	Геодезический метод	0.1	-
4232	374472.51	2213913.01	Геодезический метод	0.1	-
4233	374465.69	2213911.27	Геодезический метод	0.1	-
4234	374467.44	2213902.29	Геодезический метод	0.1	-
4235	374459.60	2213900.09	Геодезический метод	0.1	-
4236	374461.21	2213893.82	Геодезический метод	0.1	-
4237	374455.10	2213892.36	Геодезический метод	0.1	-
4238	374460.88	2213867.31	Геодезический метод	0.1	-
4239	374498.64	2213876.46	Геодезический метод	0.1	-
4240	374490.98	2213908.05	Геодезический метод	0.1	-
4241	374488.25	2213918.83	Геодезический метод	0.1	-

2. Сведения о характерных точках границ объекта

Обозначение характерных точек границ	Координаты, м		Метод определения координат характерной точки	Средняя квадратическая погрешность положения характерной точки (Mt), м	Описание обозначения точки на местности (при наличии)
	X	Y			
1	2	3	4	5	6
4242	374501.12	2213919.48	Геодезический метод	0.1	-
4243	374501.74	2213902.87	Геодезический метод	0.1	-
4244	374502.52	2213884.06	Геодезический метод	0.1	-
4245	374502.84	2213878.91	Геодезический метод	0.1	-
4246	374502.84	2213857.43	Геодезический метод	0.1	-
4247	374510.36	2213857.59	Геодезический метод	0.1	-
4248	374545.69	2213858.34	Геодезический метод	0.1	-
4249	374580.69	2213858.95	Геодезический метод	0.1	-
4250	374588.90	2213859.15	Геодезический метод	0.1	-
4251	374598.99	2213859.09	Геодезический метод	0.1	-
4252	374632.98	2213860.23	Геодезический метод	0.1	-
4191	374665.71	2213860.68	Геодезический метод	0.1	-
4253	374538.38	2213686.66	Геодезический метод	0.1	-
4254	374536.57	2213728.32	Геодезический метод	0.1	-
4255	374506.05	2213728.32	Геодезический метод	0.1	-
4256	374505.18	2213745.51	Геодезический метод	0.1	-
4257	374463.42	2213744.48	Геодезический метод	0.1	-
4258	374463.03	2213752.32	Геодезический метод	0.1	-
4259	374477.11	2213753.08	Геодезический метод	0.1	-
4260	374476.59	2213758.68	Геодезический метод	0.1	-
4261	374458.61	2213758.16	Геодезический метод	0.1	-
4262	374418.63	2213757.00	Геодезический метод	0.1	-
4263	374419.36	2213727.01	Геодезический метод	0.1	-
4264	374419.60	2213713.41	Геодезический метод	0.1	-
4265	374420.08	2213683.41	Геодезический метод	0.1	-

2. Сведения о характерных точках границ объекта

Обозначение характерных точек границ	Координаты, м		Метод определения координат характерной точки	Средняя квадратическая погрешность положения характерной точки (Mt), м	Описание обозначения точки на местности (при наличии)
	X	Y			
1	2	3	4	5	6
4266	374460.07	2213684.79	Геодезический метод	0.1	-
4267	374465.96	2213685.00	Геодезический метод	0.1	-
4268	374507.99	2213685.77	Геодезический метод	0.1	-
4253	374538.38	2213686.66	Геодезический метод	0.1	-
4269	374475.54	2213770.22	Геодезический метод	0.1	-
4270	374475.87	2213778.65	Геодезический метод	0.1	-
4271	374476.36	2213837.45	Геодезический метод	0.1	-
4272	374449.81	2213836.26	Геодезический метод	0.1	-
4273	374450.90	2213775.97	Геодезический метод	0.1	-
4274	374450.60	2213770.66	Геодезический метод	0.1	-
4269	374475.54	2213770.22	Геодезический метод	0.1	-
4275	374628.85	2213689.36	Геодезический метод	0.1	-
4276	374626.42	2213729.27	Геодезический метод	0.1	-
4277	374596.38	2213728.48	Геодезический метод	0.1	-
4278	374566.35	2213727.68	Геодезический метод	0.1	-
4279	374568.86	2213687.77	Геодезический метод	0.1	-
4280	374598.85	2213688.57	Геодезический метод	0.1	-
4275	374628.85	2213689.36	Геодезический метод	0.1	-
4281	374632.84	2213765.50	Геодезический метод	0.1	-
4282	374632.71	2213804.80	Геодезический метод	0.1	-
4283	374669.90	2213805.95	Геодезический метод	0.1	-
4284	374669.99	2213809.43	Геодезический метод	0.1	-
4285	374669.94	2213810.87	Геодезический метод	0.1	-
4286	374668.77	2213841.23	Геодезический метод	0.1	-
4287	374631.80	2213840.49	Геодезический метод	0.1	-

2. Сведения о характерных точках границ объекта

Обозначение характерных точек границ	Координаты, м		Метод определения координат характерной точки	Средняя квадратическая погрешность положения характерной точки (Mt), м	Описание обозначения точки на местности (при наличии)
	X	Y			
1	2	3	4	5	6
4288	374624.93	2213840.40	Геодезический метод	0.1	-
4289	374547.17	2213839.40	Геодезический метод	0.1	-
4290	374547.67	2213800.43	Геодезический метод	0.1	-
4291	374547.92	2213764.39	Геодезический метод	0.1	-
4292	374592.31	2213764.97	Геодезический метод	0.1	-
4281	374632.84	2213765.50	Геодезический метод	0.1	-
4293	374712.21	2213691.32	Геодезический метод	0.1	-
4294	374711.73	2213722.03	Геодезический метод	0.1	-
4295	374710.95	2213751.90	Геодезический метод	0.1	-
4296	374670.96	2213750.91	Геодезический метод	0.1	-
4297	374666.57	2213750.81	Геодезический метод	0.1	-
4298	374667.24	2213721.22	Геодезический метод	0.1	-
4299	374670.97	2213721.31	Геодезический метод	0.1	-
4300	374671.64	2213690.42	Геодезический метод	0.1	-
4293	374712.21	2213691.32	Геодезический метод	0.1	-
4301	374712.63	2213603.06	Геодезический метод	0.1	-
4302	374712.48	2213611.32	Геодезический метод	0.1	-
4303	374695.43	2213611.60	Геодезический метод	0.1	-
4304	374669.48	2213611.37	Геодезический метод	0.1	-
4305	374666.99	2213611.36	Геодезический метод	0.1	-
4306	374651.78	2213611.75	Геодезический метод	0.1	-
4307	374664.95	2213596.28	Геодезический метод	0.1	-
4308	374683.65	2213575.24	Геодезический метод	0.1	-
4301	374712.63	2213603.06	Геодезический метод	0.1	-
4309	374829.85	2213789.92	Геодезический метод	0.1	-

2. Сведения о характерных точках границ объекта

Обозначение характерных точек границ	Координаты, м		Метод определения координат характерной точки	Средняя квадратическая погрешность положения характерной точки (Mt), м	Описание обозначения точки на местности (при наличии)
	X	Y			
1	2	3	4	5	6
4310	374829.87	2213793.83	Геодезический метод	0.1	-
4311	374829.91	2213800.62	Геодезический метод	0.1	-
4312	374829.89	2213819.74	Геодезический метод	0.1	-
4313	374830.19	2213826.41	Геодезический метод	0.1	-
4314	374829.71	2213844.36	Геодезический метод	0.1	-
4315	374813.29	2213843.77	Геодезический метод	0.1	-
4316	374814.06	2213820.94	Геодезический метод	0.1	-
4317	374810.66	2213820.65	Геодезический метод	0.1	-
4318	374810.05	2213843.64	Геодезический метод	0.1	-
4319	374774.21	2213842.37	Геодезический метод	0.1	-
4320	374774.29	2213812.57	Геодезический метод	0.1	-
4321	374775.25	2213790.56	Геодезический метод	0.1	-
4322	374785.85	2213790.44	Геодезический метод	0.1	-
4309	374829.85	2213789.92	Геодезический метод	0.1	-
4323	374853.40	2213736.06	Геодезический метод	0.1	-
4324	374836.48	2213756.68	Геодезический метод	0.1	-
4325	374831.09	2213763.27	Геодезический метод	0.1	-
4326	374812.52	2213751.20	Геодезический метод	0.1	-
4327	374806.34	2213740.37	Геодезический метод	0.1	-
4328	374806.45	2213728.83	Геодезический метод	0.1	-
4329	374806.46	2213727.57	Геодезический метод	0.1	-
4330	374816.45	2213701.77	Геодезический метод	0.1	-
4323	374853.40	2213736.06	Геодезический метод	0.1	-
4331	374884.14	2213865.50	Геодезический метод	0.1	-
4332	374883.80	2213916.38	Геодезический метод	0.1	-

2. Сведения о характерных точках границ объекта

Обозначение характерных точек границ	Координаты, м		Метод определения координат характерной точки	Средняя квадратическая погрешность положения характерной точки (Mt), м	Описание обозначения точки на местности (при наличии)
	X	Y			
1	2	3	4	5	6
4333	374883.83	2213926.64	Геодезический метод	0.1	-
4334	374866.59	2213926.49	Геодезический метод	0.1	-
4335	374866.60	2213922.68	Геодезический метод	0.1	-
4336	374846.39	2213922.54	Геодезический метод	0.1	-
4337	374846.45	2213917.28	Геодезический метод	0.1	-
4338	374845.97	2213894.31	Геодезический метод	0.1	-
4339	374846.48	2213864.63	Геодезический метод	0.1	-
4340	374875.29	2213865.30	Геодезический метод	0.1	-
4331	374884.14	2213865.50	Геодезический метод	0.1	-
4341	374708.03	2214028.85	Геодезический метод	0.1	-
4342	374707.42	2214101.38	Геодезический метод	0.1	-
4343	374656.89	2214100.16	Геодезический метод	0.1	-
4344	374656.76	2214098.83	Геодезический метод	0.1	-
4345	374644.09	2214097.44	Геодезический метод	0.1	-
4346	374643.06	2214123.05	Геодезический метод	0.1	-
4347	374644.28	2214184.76	Геодезический метод	0.1	-
4348	374616.47	2214175.38	Геодезический метод	0.1	-
4349	374587.97	2214165.80	Геодезический метод	0.1	-
4350	374559.47	2214156.23	Геодезический метод	0.1	-
4351	374530.63	2214146.33	Геодезический метод	0.1	-
4352	374497.70	2214136.38	Геодезический метод	0.1	-
4353	374498.23	2214120.13	Геодезический метод	0.1	-
4354	374500.74	2214065.38	Геодезический метод	0.1	-
4355	374519.39	2214065.56	Геодезический метод	0.1	-
4356	374537.24	2214065.73	Геодезический метод	0.1	-

2. Сведения о характерных точках границ объекта

Обозначение характерных точек границ	Координаты, м		Метод определения координат характерной точки	Средняя квадратическая погрешность положения характерной точки (Mt), м	Описание обозначения точки на местности (при наличии)
	X	Y			
1	2	3	4	5	6
4357	374540.96	2214025.54	Геодезический метод	0.1	-
4358	374545.98	2214025.98	Геодезический метод	0.1	-
4359	374576.63	2214026.96	Геодезический метод	0.1	-
4360	374581.84	2214027.03	Геодезический метод	0.1	-
4361	374589.02	2214026.96	Геодезический метод	0.1	-
4362	374610.11	2214027.92	Геодезический метод	0.1	-
4363	374649.29	2214028.18	Геодезический метод	0.1	-
4364	374649.20	2214066.80	Геодезический метод	0.1	-
4365	374656.21	2214066.74	Геодезический метод	0.1	-
4366	374657.76	2214028.15	Геодезический метод	0.1	-
4341	374708.03	2214028.85	Геодезический метод	0.1	-
4367	374755.35	2213675.08	Геодезический метод	0.1	-
4368	374754.78	2213686.10	Геодезический метод	0.1	-
4369	374754.65	2213713.05	Геодезический метод	0.1	-
4370	374754.64	2213713.25	Геодезический метод	0.1	-
4371	374755.10	2213713.26	Геодезический метод	0.1	-
4372	374762.85	2213713.83	Геодезический метод	0.1	-
4373	374771.67	2213714.10	Геодезический метод	0.1	-
4374	374781.22	2213714.14	Геодезический метод	0.1	-
4375	374790.79	2213714.95	Геодезический метод	0.1	-
4376	374791.21	2213719.58	Геодезический метод	0.1	-
4377	374791.01	2213723.20	Геодезический метод	0.1	-
4378	374791.44	2213728.00	Геодезический метод	0.1	-
4379	374791.67	2213737.20	Геодезический метод	0.1	-
4380	374728.33	2213732.07	Геодезический метод	0.1	-

2. Сведения о характерных точках границ объекта

Обозначение характерных точек границ	Координаты, м		Метод определения координат характерной точки	Средняя квадратическая погрешность положения характерной точки (Mt), м	Описание обозначения точки на местности (при наличии)
	X	Y			
1	2	3	4	5	6
4381	374728.38	2213721.01	Геодезический метод	0.1	-
4382	374728.90	2213712.36	Геодезический метод	0.1	-
4383	374728.41	2213712.03	Геодезический метод	0.1	-
4384	374728.24	2213667.89	Геодезический метод	0.1	-
4385	374743.51	2213671.67	Геодезический метод	0.1	-
4367	374755.35	2213675.08	Геодезический метод	0.1	-
4386	374806.49	2213863.64	Геодезический метод	0.1	-
4387	374805.62	2213900.77	Геодезический метод	0.1	-
4388	374771.03	2213900.35	Геодезический метод	0.1	-
4389	374771.34	2213863.11	Геодезический метод	0.1	-
4386	374806.49	2213863.64	Геодезический метод	0.1	-
4390	374808.75	2213903.80	Геодезический метод	0.1	-
4391	374808.72	2213920.56	Геодезический метод	0.1	-
4392	374808.78	2213925.16	Геодезический метод	0.1	-
4393	374803.10	2213925.17	Геодезический метод	0.1	-
4394	374793.38	2213926.76	Геодезический метод	0.1	-
4395	374791.07	2213938.30	Геодезический метод	0.1	-
4396	374781.02	2213938.60	Геодезический метод	0.1	-
4397	374764.85	2213937.02	Геодезический метод	0.1	-
4398	374765.09	2213955.54	Геодезический метод	0.1	-
4399	374766.23	2213957.13	Геодезический метод	0.1	-
4400	374796.31	2213962.67	Геодезический метод	0.1	-
4401	374794.87	2213967.40	Геодезический метод	0.1	-
4402	374794.08	2213969.99	Геодезический метод	0.1	-
4403	374795.22	2213970.35	Геодезический метод	0.1	-

2. Сведения о характерных точках границ объекта

Обозначение характерных точек границ	Координаты, м		Метод определения координат характерной точки	Средняя квадратическая погрешность положения характерной точки (Mt), м	Описание обозначения точки на местности (при наличии)
	X	Y			
1	2	3	4	5	6
4404	374794.57	2213972.10	Геодезический метод	0.1	-
4405	374793.44	2213971.73	Геодезический метод	0.1	-
4406	374790.97	2213978.97	Геодезический метод	0.1	-
4407	374780.76	2214006.52	Геодезический метод	0.1	-
4408	374778.50	2214012.62	Геодезический метод	0.1	-
4409	374753.25	2214012.26	Геодезический метод	0.1	-
4410	374722.69	2214011.45	Геодезический метод	0.1	-
4411	374723.48	2213957.81	Геодезический метод	0.1	-
4412	374723.70	2213934.79	Геодезический метод	0.1	-
4413	374723.73	2213930.72	Геодезический метод	0.1	-
4414	374724.11	2213917.63	Геодезический метод	0.1	-
4415	374731.55	2213917.92	Геодезический метод	0.1	-
4416	374737.40	2213918.04	Геодезический метод	0.1	-
4417	374741.71	2213918.14	Геодезический метод	0.1	-
4418	374745.63	2213918.20	Геодезический метод	0.1	-
4419	374755.14	2213918.32	Геодезический метод	0.1	-
4420	374764.68	2213918.46	Геодезический метод	0.1	-
4421	374764.80	2213917.98	Геодезический метод	0.1	-
4422	374771.09	2213918.07	Геодезический метод	0.1	-
4423	374771.04	2213903.57	Геодезический метод	0.1	-
4390	374808.75	2213903.80	Геодезический метод	0.1	-
4424	374838.30	2214033.18	Геодезический метод	0.1	-
4425	374838.25	2214090.22	Геодезический метод	0.1	-
4426	374826.18	2214090.19	Геодезический метод	0.1	-
4427	374816.78	2214090.53	Геодезический метод	0.1	-

2. Сведения о характерных точках границ объекта

Обозначение характерных точек границ	Координаты, м		Метод определения координат характерной точки	Средняя квадратическая погрешность положения характерной точки (Mt), м	Описание обозначения точки на местности (при наличии)
	X	Y			
1	2	3	4	5	6
4428	374813.70	2214093.52	Геодезический метод	0.1	-
4429	374813.18	2214116.87	Геодезический метод	0.1	-
4430	374796.13	2214115.73	Геодезический метод	0.1	-
4431	374762.51	2214113.12	Геодезический метод	0.1	-
4432	374760.54	2214127.76	Геодезический метод	0.1	-
4433	374719.97	2214122.75	Геодезический метод	0.1	-
4434	374720.86	2214089.75	Геодезический метод	0.1	-
4435	374721.24	2214079.43	Геодезический метод	0.1	-
4436	374753.36	2214085.11	Геодезический метод	0.1	-
4437	374765.52	2214087.21	Геодезический метод	0.1	-
4438	374765.15	2214091.61	Геодезический метод	0.1	-
4439	374772.04	2214091.96	Геодезический метод	0.1	-
4440	374773.68	2214030.46	Геодезический метод	0.1	-
4441	374785.29	2214030.42	Геодезический метод	0.1	-
4442	374794.49	2214030.52	Геодезический метод	0.1	-
4443	374817.76	2214031.26	Геодезический метод	0.1	-
4444	374817.86	2214032.38	Геодезический метод	0.1	-
4424	374838.30	2214033.18	Геодезический метод	0.1	-
4445	374884.40	2213964.75	Геодезический метод	0.1	-
4446	374884.45	2213975.14	Геодезический метод	0.1	-
4447	374884.64	2214015.82	Геодезический метод	0.1	-
4448	374854.63	2214015.79	Геодезический метод	0.1	-
4449	374824.64	2214015.38	Геодезический метод	0.1	-
4450	374801.02	2214014.83	Геодезический метод	0.1	-
4451	374801.41	2213958.17	Геодезический метод	0.1	-

2. Сведения о характерных точках границ объекта

Обозначение характерных точек границ	Координаты, м		Метод определения координат характерной точки	Средняя квадратическая погрешность положения характерной точки (Mt), м	Описание обозначения точки на местности (при наличии)
	X	Y			
1	2	3	4	5	6
4452	374817.81	2213960.50	Геодезический метод	0.1	-
4453	374825.55	2213961.57	Геодезический метод	0.1	-
4454	374832.80	2213962.57	Геодезический метод	0.1	-
4455	374853.19	2213968.33	Геодезический метод	0.1	-
4456	374853.24	2213964.98	Геодезический метод	0.1	-
4445	374884.40	2213964.75	Геодезический метод	0.1	-
4457	374939.57	2213839.20	Геодезический метод	0.1	-
4458	374938.61	2213871.81	Геодезический метод	0.1	-
4459	374944.73	2213873.52	Геодезический метод	0.1	-
4460	374943.98	2213904.82	Геодезический метод	0.1	-
4461	374902.38	2213891.32	Геодезический метод	0.1	-
4462	374901.71	2213860.03	Геодезический метод	0.1	-
4463	374901.53	2213828.77	Геодезический метод	0.1	-
4457	374939.57	2213839.20	Геодезический метод	0.1	-
4464	375018.47	2213944.12	Геодезический метод	0.1	-
4465	375015.64	2213975.03	Геодезический метод	0.1	-
4466	374980.34	2213963.95	Геодезический метод	0.1	-
4467	374979.59	2213963.79	Геодезический метод	0.1	-
4468	374980.07	2213997.64	Геодезический метод	0.1	-
4469	374989.76	2213998.95	Геодезический метод	0.1	-
4470	375013.85	2214004.41	Геодезический метод	0.1	-
4471	375009.98	2214054.05	Геодезический метод	0.1	-
4472	374983.89	2214045.79	Геодезический метод	0.1	-
4473	374957.81	2214038.12	Геодезический метод	0.1	-
4474	374929.68	2214029.72	Геодезический метод	0.1	-

2. Сведения о характерных точках границ объекта

Обозначение характерных точек границ	Координаты, м		Метод определения координат характерной точки	Средняя квадратическая погрешность положения характерной точки (Mt), м	Описание обозначения точки на местности (при наличии)
	X	Y			
1	2	3	4	5	6
4475	374901.31	2214020.51	Геодезический метод	0.1	-
4476	374901.64	2213975.71	Геодезический метод	0.1	-
4477	374925.52	2213980.14	Геодезический метод	0.1	-
4478	374927.04	2213946.17	Геодезический метод	0.1	-
4479	374921.86	2213945.27	Геодезический метод	0.1	-
4480	374906.47	2213942.60	Геодезический метод	0.1	-
4481	374908.13	2213910.58	Геодезический метод	0.1	-
4482	374923.28	2213914.98	Геодезический метод	0.1	-
4483	374928.28	2213916.43	Геодезический метод	0.1	-
4484	374945.17	2213921.39	Геодезический метод	0.1	-
4485	374979.44	2213931.70	Геодезический метод	0.1	-
4464	375018.47	2213944.12	Геодезический метод	0.1	-
4486	374940.06	2214046.16	Геодезический метод	0.1	-
4487	374940.94	2214078.97	Геодезический метод	0.1	-
4488	374899.73	2214068.18	Геодезический метод	0.1	-
4489	374899.83	2214034.62	Геодезический метод	0.1	-
4490	374900.37	2214033.83	Геодезический метод	0.1	-
4486	374940.06	2214046.16	Геодезический метод	0.1	-
4491	374937.61	2214110.85	Геодезический метод	0.1	-
4492	374931.20	2214154.13	Геодезический метод	0.1	-
4493	374899.79	2214144.53	Геодезический метод	0.1	-
4494	374899.30	2214104.67	Геодезический метод	0.1	-
4495	374924.82	2214109.32	Геодезический метод	0.1	-
4496	374927.59	2214110.16	Геодезический метод	0.1	-
4497	374928.30	2214107.41	Геодезический метод	0.1	-

2. Сведения о характерных точках границ объекта

Обозначение характерных точек границ	Координаты, м		Метод определения координат характерной точки	Средняя квадратическая погрешность положения характерной точки (Mt), м	Описание обозначения точки на местности (при наличии)
	X	Y			
1	2	3	4	5	6
4498	374932.15	2214108.55	Геодезический метод	0.1	-
4491	374937.61	2214110.85	Геодезический метод	0.1	-
4499	375004.26	2214134.65	Геодезический метод	0.1	-
4500	375001.07	2214177.26	Геодезический метод	0.1	-
4501	374960.94	2214164.90	Геодезический метод	0.1	-
4502	374961.26	2214164.00	Геодезический метод	0.1	-
4503	374964.32	2214151.35	Геодезический метод	0.1	-
4504	374969.89	2214124.58	Геодезический метод	0.1	-
4505	374974.32	2214126.11	Геодезический метод	0.1	-
4506	374974.71	2214126.06	Геодезический метод	0.1	-
4499	375004.26	2214134.65	Геодезический метод	0.1	-
4507	375021.54	2213881.56	Геодезический метод	0.1	-
4508	375018.68	2213928.37	Геодезический метод	0.1	-
4509	374986.50	2213918.55	Геодезический метод	0.1	-
4510	374950.22	2213906.81	Геодезический метод	0.1	-
4511	374950.45	2213875.03	Геодезический метод	0.1	-
4512	374990.22	2213881.69	Геодезический метод	0.1	-
4513	374990.58	2213878.20	Геодезический метод	0.1	-
4514	374994.17	2213862.56	Геодезический метод	0.1	-
4507	375021.54	2213881.56	Геодезический метод	0.1	-
4515	375052.49	2214084.81	Геодезический метод	0.1	-
4516	375038.58	2214131.01	Геодезический метод	0.1	-
4517	375037.47	2214134.71	Геодезический метод	0.1	-
4518	375019.92	2214128.67	Геодезический метод	0.1	-
4519	375020.14	2214125.44	Геодезический метод	0.1	-

2. Сведения о характерных точках границ объекта

Обозначение характерных точек границ	Координаты, м		Метод определения координат характерной точки	Средняя квадратическая погрешность положения характерной точки (Mt), м	Описание обозначения точки на местности (при наличии)
	X	Y			
1	2	3	4	5	6
4520	375023.35	2214075.99	Геодезический метод	0.1	-
4515	375052.49	2214084.81	Геодезический метод	0.1	-
4521	375074.54	2213930.09	Геодезический метод	0.1	-
4522	375053.15	2213965.43	Геодезический метод	0.1	-
4523	375070.16	2213978.55	Геодезический метод	0.1	-
4524	375078.93	2213984.92	Геодезический метод	0.1	-
4525	375079.26	2213984.77	Геодезический метод	0.1	-
4526	375091.79	2213993.11	Геодезический метод	0.1	-
4527	375091.05	2214007.06	Геодезический метод	0.1	-
4528	375089.14	2214018.36	Геодезический метод	0.1	-
4529	375072.13	2214009.10	Геодезический метод	0.1	-
4530	375071.24	2214008.63	Геодезический метод	0.1	-
4531	375068.40	2214007.63	Геодезический метод	0.1	-
4532	375061.23	2214004.24	Геодезический метод	0.1	-
4533	375032.93	2213992.32	Геодезический метод	0.1	-
4534	375030.01	2213990.51	Геодезический метод	0.1	-
4535	375032.78	2213950.80	Геодезический метод	0.1	-
4536	375037.31	2213894.44	Геодезический метод	0.1	-
4521	375074.54	2213930.09	Геодезический метод	0.1	-
4537	375129.98	2214021.65	Геодезический метод	0.1	-
4538	375128.13	2214040.04	Геодезический метод	0.1	-
4539	375123.19	2214089.18	Геодезический метод	0.1	-
4540	375080.39	2214075.85	Геодезический метод	0.1	-
4541	375085.14	2214056.93	Геодезический метод	0.1	-
4542	375085.70	2214056.94	Геодезический метод	0.1	-

2. Сведения о характерных точках границ объекта

Обозначение характерных точек границ	Координаты, м		Метод определения координат характерной точки	Средняя квадратическая погрешность положения характерной точки (Mt), м	Описание обозначения точки на местности (при наличии)
	X	Y			
1	2	3	4	5	6
4543	375091.10	2214037.79	Геодезический метод	0.1	-
4544	375089.55	2214032.69	Геодезический метод	0.1	-
4545	375091.55	2214021.09	Геодезический метод	0.1	-
4546	375110.91	2214024.38	Геодезический метод	0.1	-
4547	375113.23	2214016.39	Геодезический метод	0.1	-
4537	375129.98	2214021.65	Геодезический метод	0.1	-
4548	375206.85	2214084.51	Геодезический метод	0.1	-
4549	375206.64	2214085.32	Геодезический метод	0.1	-
4550	375208.64	2214085.81	Геодезический метод	0.1	-
4551	375201.39	2214115.88	Геодезический метод	0.1	-
4552	375160.94	2214102.71	Геодезический метод	0.1	-
4553	375171.08	2214077.32	Геодезический метод	0.1	-
4554	375172.82	2214071.44	Геодезический метод	0.1	-
4555	375199.98	2214082.25	Геодезический метод	0.1	-
4548	375206.85	2214084.51	Геодезический метод	0.1	-
4556	375138.38	2214238.07	Геодезический метод	0.1	-
4557	375132.04	2214284.43	Геодезический метод	0.1	-
4558	375102.01	2214276.26	Геодезический метод	0.1	-
4559	375106.59	2214239.52	Геодезический метод	0.1	-
4560	375108.17	2214228.34	Геодезический метод	0.1	-
4556	375138.38	2214238.07	Геодезический метод	0.1	-
4561	375140.90	2214293.22	Геодезический метод	0.1	-
4562	375131.45	2214344.65	Геодезический метод	0.1	-
4563	375107.18	2214336.60	Геодезический метод	0.1	-
4564	375083.44	2214328.54	Геодезический метод	0.1	-

2. Сведения о характерных точках границ объекта

Обозначение характерных точек границ	Координаты, м		Метод определения координат характерной точки	Средняя квадратическая погрешность положения характерной точки (Mt), м	Описание обозначения точки на местности (при наличии)
	X	Y			
1	2	3	4	5	6
4565	375062.25	2214321.50	Геодезический метод	0.1	-
4566	375037.50	2214313.89	Геодезический метод	0.1	-
4567	375050.47	2214274.30	Геодезический метод	0.1	-
4568	375051.90	2214269.97	Геодезический метод	0.1	-
4569	375070.45	2214271.92	Геодезический метод	0.1	-
4570	375070.76	2214270.20	Геодезический метод	0.1	-
4571	375093.77	2214278.73	Геодезический метод	0.1	-
4572	375117.26	2214285.07	Геодезический метод	0.1	-
4573	375116.73	2214287.85	Геодезический метод	0.1	-
4561	375140.90	2214293.22	Геодезический метод	0.1	-
4574	374996.55	2214229.82	Геодезический метод	0.1	-
4575	374994.89	2214250.68	Геодезический метод	0.1	-
4576	374994.30	2214257.05	Геодезический метод	0.1	-
4577	374992.68	2214280.30	Геодезический метод	0.1	-
4578	374991.47	2214298.12	Геодезический метод	0.1	-
4579	374963.26	2214288.55	Геодезический метод	0.1	-
4580	374970.45	2214253.04	Геодезический метод	0.1	-
4581	374971.78	2214245.36	Геодезический метод	0.1	-
4582	374972.84	2214227.52	Геодезический метод	0.1	-
4574	374996.55	2214229.82	Геодезический метод	0.1	-
4583	374941.78	2214218.19	Геодезический метод	0.1	-
4584	374940.12	2214238.46	Геодезический метод	0.1	-
4585	374940.09	2214239.10	Геодезический метод	0.1	-
4586	374938.19	2214280.68	Геодезический метод	0.1	-
4587	374933.88	2214279.41	Геодезический метод	0.1	-

2. Сведения о характерных точках границ объекта

Обозначение характерных точек границ	Координаты, м		Метод определения координат характерной точки	Средняя квадратическая погрешность положения характерной точки (Mt), м	Описание обозначения точки на местности (при наличии)
	X	Y			
1	2	3	4	5	6
4588	374899.41	2214268.21	Геодезический метод	0.1	-
4589	374900.49	2214229.15	Геодезический метод	0.1	-
4590	374900.53	2214227.41	Геодезический метод	0.1	-
4591	374900.90	2214217.03	Геодезический метод	0.1	-
4583	374941.78	2214218.19	Геодезический метод	0.1	-
4592	374492.34	2213157.33	Геодезический метод	0.1	-
4593	374491.07	2213159.54	Геодезический метод	0.1	-
4594	374487.82	2213165.49	Геодезический метод	0.1	-
4595	374484.07	2213176.44	Геодезический метод	0.1	-
4596	374476.97	2213199.81	Геодезический метод	0.1	-
4597	374476.14	2213199.48	Геодезический метод	0.1	-
4598	374470.06	2213197.26	Геодезический метод	0.1	-
4599	374460.14	2213193.76	Геодезический метод	0.1	-
4600	374457.81	2213193.23	Геодезический метод	0.1	-
4601	374455.47	2213192.70	Геодезический метод	0.1	-
4602	374454.25	2213192.46	Геодезический метод	0.1	-
4603	374467.66	2213143.98	Геодезический метод	0.1	-
4592	374492.34	2213157.33	Геодезический метод	0.1	-
4604	374631.37	2213014.15	Геодезический метод	0.1	-
4605	374625.07	2213024.41	Геодезический метод	0.1	-
4606	374610.80	2213048.50	Геодезический метод	0.1	-
4607	374591.59	2213080.96	Геодезический метод	0.1	-
4608	374583.47	2213096.37	Геодезический метод	0.1	-
4609	374607.75	2213109.79	Геодезический метод	0.1	-
4610	374633.37	2213123.97	Геодезический метод	0.1	-

2. Сведения о характерных точках границ объекта

Обозначение характерных точек границ	Координаты, м		Метод определения координат характерной точки	Средняя квадратическая погрешность положения характерной точки (Mt), м	Описание обозначения точки на местности (при наличии)
	X	Y			
1	2	3	4	5	6
4611	374637.30	2213116.78	Геодезический метод	0.1	-
4612	374640.46	2213114.18	Геодезический метод	0.1	-
4613	374628.95	2213108.02	Геодезический метод	0.1	-
4614	374628.40	2213109.14	Геодезический метод	0.1	-
4615	374603.31	2213096.03	Геодезический метод	0.1	-
4616	374601.82	2213093.16	Геодезический метод	0.1	-
4617	374600.83	2213090.30	Геодезический метод	0.1	-
4618	374600.78	2213087.14	Геодезический метод	0.1	-
4619	374613.33	2213065.32	Геодезический метод	0.1	-
4620	374632.20	2213033.38	Геодезический метод	0.1	-
4621	374634.26	2213030.58	Геодезический метод	0.1	-
4622	374669.61	2213059.64	Геодезический метод	0.1	-
4623	374668.46	2213061.94	Геодезический метод	0.1	-
4624	374690.40	2213080.92	Геодезический метод	0.1	-
4625	374667.95	2213121.79	Геодезический метод	0.1	-
4626	374700.61	2213139.31	Геодезический метод	0.1	-
4627	374683.48	2213171.27	Геодезический метод	0.1	-
4628	374684.23	2213171.26	Геодезический метод	0.1	-
4629	374688.52	2213173.73	Геодезический метод	0.1	-
4630	374658.30	2213229.65	Геодезический метод	0.1	-
4631	374620.19	2213209.24	Геодезический метод	0.1	-
4632	374592.74	2213194.06	Геодезический метод	0.1	-
4633	374568.35	2213180.56	Геодезический метод	0.1	-
4634	374538.65	2213164.68	Геодезический метод	0.1	-
4635	374553.69	2213126.74	Геодезический метод	0.1	-

2. Сведения о характерных точках границ объекта

Обозначение характерных точек границ	Координаты, м		Метод определения координат характерной точки	Средняя квадратическая погрешность положения характерной точки (Mt), м	Описание обозначения точки на местности (при наличии)
	X	Y			
1	2	3	4	5	6
4636	374556.37	2213128.22	Геодезический метод	0.1	-
4637	374557.08	2213126.62	Геодезический метод	0.1	-
4638	374562.19	2213114.94	Геодезический метод	0.1	-
4639	374538.67	2213104.32	Геодезический метод	0.1	-
4640	374530.25	2213100.28	Геодезический метод	0.1	-
4641	374527.32	2213098.73	Геодезический метод	0.1	-
4642	374519.53	2213096.33	Геодезический метод	0.1	-
4643	374516.73	2213095.57	Геодезический метод	0.1	-
4644	374515.16	2213095.85	Геодезический метод	0.1	-
4645	374515.11	2213096.50	Геодезический метод	0.1	-
4646	374500.66	2213142.58	Геодезический метод	0.1	-
4647	374484.81	2213134.17	Геодезический метод	0.1	-
4648	374474.08	2213128.49	Геодезический метод	0.1	-
4649	374485.06	2213087.08	Геодезический метод	0.1	-
4650	374500.64	2213031.36	Геодезический метод	0.1	-
4651	374505.18	2213014.96	Геодезический метод	0.1	-
4652	374514.35	2212983.80	Геодезический метод	0.1	-
4653	374527.82	2212938.35	Геодезический метод	0.1	-
4654	374557.26	2212954.59	Геодезический метод	0.1	-
4655	374599.82	2212978.50	Геодезический метод	0.1	-
4656	374598.30	2212981.22	Геодезический метод	0.1	-
4657	374597.01	2212984.46	Геодезический метод	0.1	-
4604	374631.37	2213014.15	Геодезический метод	0.1	-
4658	374740.98	2213063.63	Геодезический метод	0.1	-
4659	374718.26	2213089.44	Геодезический метод	0.1	-

2. Сведения о характерных точках границ объекта

Обозначение характерных точек границ	Координаты, м		Метод определения координат характерной точки	Средняя квадратическая погрешность положения характерной точки (Mt), м	Описание обозначения точки на местности (при наличии)
	X	Y			
1	2	3	4	5	6
4660	374684.08	2213060.05	Геодезический метод	0.1	-
4661	374708.12	2213032.28	Геодезический метод	0.1	-
4658	374740.98	2213063.63	Геодезический метод	0.1	-
4662	374709.70	2213206.43	Геодезический метод	0.1	-
4663	374688.60	2213247.12	Геодезический метод	0.1	-
4664	374667.32	2213235.43	Геодезический метод	0.1	-
4665	374667.10	2213232.85	Геодезический метод	0.1	-
4666	374685.38	2213193.55	Геодезический метод	0.1	-
4662	374709.70	2213206.43	Геодезический метод	0.1	-
4667	374846.54	2213107.54	Геодезический метод	0.1	-
4668	374857.16	2213117.48	Геодезический метод	0.1	-
4669	374899.66	2213158.11	Геодезический метод	0.1	-
4670	374892.57	2213187.27	Геодезический метод	0.1	-
4671	374891.77	2213190.22	Геодезический метод	0.1	-
4672	374891.14	2213193.55	Геодезический метод	0.1	-
4673	374889.93	2213221.87	Геодезический метод	0.1	-
4674	374858.67	2213214.07	Геодезический метод	0.1	-
4675	374847.99	2213230.04	Геодезический метод	0.1	-
4676	374844.32	2213228.19	Геодезический метод	0.1	-
4677	374839.60	2213225.57	Геодезический метод	0.1	-
4678	374819.24	2213213.79	Геодезический метод	0.1	-
4679	374815.99	2213212.19	Геодезический метод	0.1	-
4680	374798.34	2213243.76	Геодезический метод	0.1	-
4681	374793.66	2213241.31	Геодезический метод	0.1	-
4682	374792.00	2213245.12	Геодезический метод	0.1	-

2. Сведения о характерных точках границ объекта

Обозначение характерных точек границ	Координаты, м		Метод определения координат характерной точки	Средняя квадратическая погрешность положения характерной точки (Mt), м	Описание обозначения точки на местности (при наличии)
	X	Y			
1	2	3	4	5	6
4683	374768.65	2213290.94	Геодезический метод	0.1	-
4684	374737.47	2213273.73	Геодезический метод	0.1	-
4685	374732.32	2213271.29	Геодезический метод	0.1	-
4686	374747.01	2213241.76	Геодезический метод	0.1	-
4687	374754.49	2213229.88	Геодезический метод	0.1	-
4688	374732.21	2213218.07	Геодезический метод	0.1	-
4689	374711.57	2213207.13	Геодезический метод	0.1	-
4690	374715.40	2213196.83	Геодезический метод	0.1	-
4691	374717.16	2213192.71	Геодезический метод	0.1	-
4692	374743.66	2213205.79	Геодезический метод	0.1	-
4693	374748.92	2213208.47	Геодезический метод	0.1	-
4694	374764.49	2213216.43	Геодезический метод	0.1	-
4695	374769.07	2213205.07	Геодезический метод	0.1	-
4696	374730.29	2213184.01	Геодезический метод	0.1	-
4697	374734.22	2213176.77	Геодезический метод	0.1	-
4698	374731.67	2213176.08	Геодезический метод	0.1	-
4699	374717.03	2213171.27	Геодезический метод	0.1	-
4700	374699.46	2213162.37	Геодезический метод	0.1	-
4701	374718.85	2213127.26	Геодезический метод	0.1	-
4702	374735.09	2213094.89	Геодезический метод	0.1	-
4703	374729.47	2213089.50	Геодезический метод	0.1	-
4704	374753.56	2213063.74	Геодезический метод	0.1	-
4705	374776.64	2213040.08	Геодезический метод	0.1	-
4706	374802.83	2213066.44	Геодезический метод	0.1	-
4707	374821.62	2213085.24	Геодезический метод	0.1	-

2. Сведения о характерных точках границ объекта

Обозначение характерных точек границ	Координаты, м		Метод определения координат характерной точки	Средняя квадратическая погрешность положения характерной точки (Mt), м	Описание обозначения точки на местности (при наличии)
	X	Y			
1	2	3	4	5	6
4667	374846.54	2213107.54	Геодезический метод	0.1	-
4708	374853.32	2213283.88	Геодезический метод	0.1	-
4709	374849.82	2213293.48	Геодезический метод	0.1	-
4710	374835.73	2213327.98	Геодезический метод	0.1	-
4711	374799.29	2213307.86	Геодезический метод	0.1	-
4712	374817.94	2213274.96	Геодезический метод	0.1	-
4713	374823.10	2213277.72	Геодезический метод	0.1	-
4714	374827.82	2213269.43	Геодезический метод	0.1	-
4708	374853.32	2213283.88	Геодезический метод	0.1	-
4715	374716.10	2213330.37	Геодезический метод	0.1	-
4716	374715.70	2213361.59	Геодезический метод	0.1	-
4717	374668.92	2213336.28	Геодезический метод	0.1	-
4718	374671.09	2213316.31	Геодезический метод	0.1	-
4715	374716.10	2213330.37	Геодезический метод	0.1	-
4719	374876.57	2213237.22	Геодезический метод	0.1	-
4720	374889.06	2213243.57	Геодезический метод	0.1	-
4721	374888.44	2213257.93	Геодезический метод	0.1	-
4722	374888.16	2213276.92	Геодезический метод	0.1	-
4723	374888.18	2213280.37	Геодезический метод	0.1	-
4724	374874.92	2213277.28	Геодезический метод	0.1	-
4725	374856.40	2213273.15	Геодезический метод	0.1	-
4726	374843.53	2213269.10	Геодезический метод	0.1	-
4727	374849.08	2213251.49	Геодезический метод	0.1	-
4728	374852.07	2213242.14	Геодезический метод	0.1	-
4729	374856.67	2213227.70	Геодезический метод	0.1	-

2. Сведения о характерных точках границ объекта

Обозначение характерных точек границ	Координаты, м		Метод определения координат характерной точки	Средняя квадратическая погрешность положения характерной точки (Mt), м	Описание обозначения точки на местности (при наличии)
	X	Y			
1	2	3	4	5	6
4730	374865.60	2213231.82	Геодезический метод	0.1	-
4719	374876.57	2213237.22	Геодезический метод	0.1	-
4731	374578.41	2213302.33	Геодезический метод	0.1	-
4732	374560.18	2213324.76	Геодезический метод	0.1	-
4733	374562.85	2213327.40	Геодезический метод	0.1	-
4734	374571.04	2213334.82	Геодезический метод	0.1	-
4735	374585.94	2213349.03	Геодезический метод	0.1	-
4736	374607.46	2213324.68	Геодезический метод	0.1	-
4737	374609.77	2213322.00	Геодезический метод	0.1	-
4738	374643.23	2213340.00	Геодезический метод	0.1	-
4739	374633.60	2213350.66	Геодезический метод	0.1	-
4740	374621.58	2213363.97	Геодезический метод	0.1	-
4741	374611.66	2213375.18	Геодезический метод	0.1	-
4742	374586.03	2213349.12	Геодезический метод	0.1	-
4743	374557.28	2213382.99	Геодезический метод	0.1	-
4744	374534.69	2213361.02	Геодезический метод	0.1	-
4745	374536.49	2213358.87	Геодезический метод	0.1	-
4746	374511.55	2213339.20	Геодезический метод	0.1	-
4747	374496.34	2213324.81	Геодезический метод	0.1	-
4748	374476.37	2213306.65	Геодезический метод	0.1	-
4749	374457.78	2213289.36	Геодезический метод	0.1	-
4750	374457.96	2213289.05	Геодезический метод	0.1	-
4751	374444.47	2213276.18	Геодезический метод	0.1	-
4752	374455.07	2213264.42	Геодезический метод	0.1	-
4753	374454.68	2213258.81	Геодезический метод	0.1	-

2. Сведения о характерных точках границ объекта

Обозначение характерных точек границ	Координаты, м		Метод определения координат характерной точки	Средняя квадратическая погрешность положения характерной точки (Mt), м	Описание обозначения точки на местности (при наличии)
	X	Y			
1	2	3	4	5	6
4754	374450.55	2213255.08	Геодезический метод	0.1	-
4755	374440.09	2213250.24	Геодезический метод	0.1	-
4756	374445.89	2213227.76	Геодезический метод	0.1	-
4757	374480.82	2213247.56	Геодезический метод	0.1	-
4758	374498.06	2213257.33	Геодезический метод	0.1	-
4759	374525.95	2213272.72	Геодезический метод	0.1	-
4760	374544.86	2213282.76	Геодезический метод	0.1	-
4731	374578.41	2213302.33	Геодезический метод	0.1	-
4761	374660.56	2213395.44	Геодезический метод	0.1	-
4762	374660.12	2213399.37	Геодезический метод	0.1	-
4763	374681.68	2213421.07	Геодезический метод	0.1	-
4764	374686.27	2213424.29	Геодезический метод	0.1	-
4765	374689.81	2213427.30	Геодезический метод	0.1	-
4766	374686.53	2213429.93	Геодезический метод	0.1	-
4767	374692.93	2213434.86	Геодезический метод	0.1	-
4768	374706.14	2213443.24	Геодезический метод	0.1	-
4769	374715.25	2213450.34	Геодезический метод	0.1	-
4770	374714.99	2213494.54	Геодезический метод	0.1	-
4771	374681.96	2213463.18	Геодезический метод	0.1	-
4772	374681.60	2213463.55	Геодезический метод	0.1	-
4773	374655.68	2213490.24	Геодезический метод	0.1	-
4774	374638.85	2213474.06	Геодезический метод	0.1	-
4775	374627.05	2213462.71	Геодезический метод	0.1	-
4776	374614.94	2213451.05	Геодезический метод	0.1	-
4777	374603.10	2213438.57	Геодезический метод	0.1	-

2. Сведения о характерных точках границ объекта

Обозначение характерных точек границ	Координаты, м		Метод определения координат характерной точки	Средняя квадратическая погрешность положения характерной точки (Mt), м	Описание обозначения точки на местности (при наличии)
	X	Y			
1	2	3	4	5	6
4778	374608.67	2213432.59	Геодезический метод	0.1	-
4779	374587.27	2213413.13	Геодезический метод	0.1	-
4780	374625.46	2213369.34	Геодезический метод	0.1	-
4781	374643.40	2213385.39	Геодезический метод	0.1	-
4782	374645.50	2213382.94	Геодезический метод	0.1	-
4761	374660.56	2213395.44	Геодезический метод	0.1	-
4783	374885.07	2213470.79	Геодезический метод	0.1	-
4784	374885.29	2213513.22	Геодезический метод	0.1	-
4785	374884.58	2213539.58	Геодезический метод	0.1	-
4786	374884.74	2213546.01	Геодезический метод	0.1	-
4787	374884.45	2213563.10	Геодезический метод	0.1	-
4788	374884.42	2213571.31	Геодезический метод	0.1	-
4789	374844.27	2213571.72	Геодезический метод	0.1	-
4790	374844.15	2213580.79	Геодезический метод	0.1	-
4791	374835.07	2213581.26	Геодезический метод	0.1	-
4792	374826.11	2213581.35	Геодезический метод	0.1	-
4793	374821.63	2213581.52	Геодезический метод	0.1	-
4794	374814.63	2213580.98	Геодезический метод	0.1	-
4795	374809.31	2213580.48	Геодезический метод	0.1	-
4796	374807.28	2213579.60	Геодезический метод	0.1	-
4797	374806.51	2213564.99	Геодезический метод	0.1	-
4798	374805.93	2213553.99	Геодезический метод	0.1	-
4799	374805.93	2213553.09	Геодезический метод	0.1	-
4800	374805.59	2213552.43	Геодезический метод	0.1	-
4801	374803.45	2213553.63	Геодезический метод	0.1	-

2. Сведения о характерных точках границ объекта

Обозначение характерных точек границ	Координаты, м		Метод определения координат характерной точки	Средняя квадратическая погрешность положения характерной точки (Mt), м	Описание обозначения точки на местности (при наличии)
	X	Y			
1	2	3	4	5	6
4802	374804.75	2213580.31	Геодезический метод	0.1	-
4803	374788.46	2213611.83	Геодезический метод	0.1	-
4804	374772.14	2213596.04	Геодезический метод	0.1	-
4805	374742.03	2213567.24	Геодезический метод	0.1	-
4806	374729.00	2213557.46	Геодезический метод	0.1	-
4807	374729.96	2213511.76	Геодезический метод	0.1	-
4808	374742.46	2213512.11	Геодезический метод	0.1	-
4809	374771.76	2213512.56	Геодезический метод	0.1	-
4810	374777.55	2213512.50	Геодезический метод	0.1	-
4811	374777.03	2213545.16	Геодезический метод	0.1	-
4812	374784.97	2213545.35	Геодезический метод	0.1	-
4813	374785.03	2213512.31	Геодезический метод	0.1	-
4814	374807.37	2213511.89	Геодезический метод	0.1	-
4815	374831.39	2213512.45	Геодезический метод	0.1	-
4816	374832.63	2213512.05	Геодезический метод	0.1	-
4817	374856.04	2213512.55	Геодезический метод	0.1	-
4818	374855.25	2213493.85	Геодезический метод	0.1	-
4819	374855.37	2213485.80	Геодезический метод	0.1	-
4820	374855.89	2213470.36	Геодезический метод	0.1	-
4783	374885.07	2213470.79	Геодезический метод	0.1	-
4821	375026.98	2212931.18	Геодезический метод	0.1	-
4822	375019.00	2212968.62	Геодезический метод	0.1	-
4823	375054.85	2212976.90	Геодезический метод	0.1	-
4824	375046.30	2213012.31	Геодезический метод	0.1	-
4825	375040.94	2213010.91	Геодезический метод	0.1	-

2. Сведения о характерных точках границ объекта

Обозначение характерных точек границ	Координаты, м		Метод определения координат характерной точки	Средняя квадратическая погрешность положения характерной точки (Mt), м	Описание обозначения точки на местности (при наличии)
	X	Y			
1	2	3	4	5	6
4826	374999.58	2213001.55	Геодезический метод	0.1	-
4827	375009.07	2212966.38	Геодезический метод	0.1	-
4828	375007.27	2212964.99	Геодезический метод	0.1	-
4829	374968.99	2212957.64	Геодезический метод	0.1	-
4830	374976.61	2212919.24	Геодезический метод	0.1	-
4821	375026.98	2212931.18	Геодезический метод	0.1	-
4831	375203.20	2212973.32	Геодезический метод	0.1	-
4832	375192.89	2213011.58	Геодезический метод	0.1	-
4833	375161.50	2213004.10	Геодезический метод	0.1	-
4834	375157.17	2213020.43	Геодезический метод	0.1	-
4835	375122.25	2213011.99	Геодезический метод	0.1	-
4836	375115.36	2213037.15	Геодезический метод	0.1	-
4837	375091.88	2213031.30	Геодезический метод	0.1	-
4838	375090.66	2213037.10	Геодезический метод	0.1	-
4839	375084.12	2213065.08	Геодезический метод	0.1	-
4840	375052.92	2213055.95	Геодезический метод	0.1	-
4841	375049.50	2213078.79	Геодезический метод	0.1	-
4842	375046.75	2213077.87	Геодезический метод	0.1	-
4843	375046.35	2213078.48	Геодезический метод	0.1	-
4844	375044.26	2213087.69	Геодезический метод	0.1	-
4845	375032.75	2213138.56	Геодезический метод	0.1	-
4846	375002.27	2213131.37	Геодезический метод	0.1	-
4847	375009.91	2213101.41	Геодезический метод	0.1	-
4848	374979.60	2213093.85	Геодезический метод	0.1	-
4849	374977.55	2213093.35	Геодезический метод	0.1	-

2. Сведения о характерных точках границ объекта

Обозначение характерных точек границ	Координаты, м		Метод определения координат характерной точки	Средняя квадратическая погрешность положения характерной точки (Mt), м	Описание обозначения точки на местности (при наличии)
	X	Y			
1	2	3	4	5	6
4850	374985.52	2213063.44	Геодезический метод	0.1	-
4851	374993.77	2213032.45	Геодезический метод	0.1	-
4852	375021.44	2213039.33	Геодезический метод	0.1	-
4853	375021.58	2213038.86	Геодезический метод	0.1	-
4854	375030.18	2213040.69	Геодезический метод	0.1	-
4855	375027.71	2213049.60	Геодезический метод	0.1	-
4856	375024.71	2213059.09	Геодезический метод	0.1	-
4857	375026.61	2213062.14	Геодезический метод	0.1	-
4858	375026.29	2213062.89	Геодезический метод	0.1	-
4859	375024.51	2213068.63	Геодезический метод	0.1	-
4860	375023.83	2213070.90	Геодезический метод	0.1	-
4861	375030.90	2213072.56	Геодезический метод	0.1	-
4862	375042.07	2213024.78	Геодезический метод	0.1	-
4863	375047.98	2213026.27	Геодезический метод	0.1	-
4864	375054.68	2212997.94	Геодезический метод	0.1	-
4865	375068.39	2212942.06	Геодезический метод	0.1	-
4866	375099.51	2212949.24	Геодезический метод	0.1	-
4867	375135.89	2212957.95	Геодезический метод	0.1	-
4868	375172.81	2212966.58	Геодезический метод	0.1	-
4831	375203.20	2212973.32	Геодезический метод	0.1	-
4869	375095.69	2213108.62	Геодезический метод	0.1	-
4870	375087.63	2213148.89	Геодезический метод	0.1	-
4871	375038.17	2213137.32	Геодезический метод	0.1	-
4872	375046.82	2213096.65	Геодезический метод	0.1	-
4869	375095.69	2213108.62	Геодезический метод	0.1	-

2. Сведения о характерных точках границ объекта

Обозначение характерных точек границ	Координаты, м		Метод определения координат характерной точки	Средняя квадратическая погрешность положения характерной точки (Mt), м	Описание обозначения точки на местности (при наличии)
	X	Y			
1	2	3	4	5	6
4873	375182.25	2213053.68	Геодезический метод	0.1	-
4874	375174.68	2213082.82	Геодезический метод	0.1	-
4875	375173.08	2213082.43	Геодезический метод	0.1	-
4876	375165.38	2213113.76	Геодезический метод	0.1	-
4877	375164.07	2213119.17	Геодезический метод	0.1	-
4878	375153.19	2213161.04	Геодезический метод	0.1	-
4879	375119.98	2213155.79	Геодезический метод	0.1	-
4880	375122.43	2213140.40	Геодезический метод	0.1	-
4881	375122.76	2213136.33	Геодезический метод	0.1	-
4882	375128.27	2213110.48	Геодезический метод	0.1	-
4883	375117.83	2213099.18	Геодезический метод	0.1	-
4884	375125.72	2213070.74	Геодезический метод	0.1	-
4885	375133.37	2213041.41	Геодезический метод	0.1	-
4873	375182.25	2213053.68	Геодезический метод	0.1	-
4886	375146.93	2213182.49	Геодезический метод	0.1	-
4887	375139.95	2213209.91	Геодезический метод	0.1	-
4888	375139.16	2213212.86	Геодезический метод	0.1	-
4889	375137.27	2213219.54	Геодезический метод	0.1	-
4890	375136.23	2213223.40	Геодезический метод	0.1	-
4891	375131.62	2213240.55	Геодезический метод	0.1	-
4892	375102.25	2213232.95	Геодезический метод	0.1	-
4893	375083.29	2213290.76	Геодезический метод	0.1	-
4894	375054.49	2213274.74	Геодезический метод	0.1	-
4895	375032.41	2213262.59	Геодезический метод	0.1	-
4896	375004.42	2213246.94	Геодезический метод	0.1	-

2. Сведения о характерных точках границ объекта

Обозначение характерных точек границ	Координаты, м		Метод определения координат характерной точки	Средняя квадратическая погрешность положения характерной точки (Mt), м	Описание обозначения точки на местности (при наличии)
	X	Y			
1	2	3	4	5	6
4897	374997.26	2213243.29	Геодезический метод	0.1	-
4898	374995.81	2213243.43	Геодезический метод	0.1	-
4899	374992.52	2213241.50	Геодезический метод	0.1	-
4900	374991.88	2213240.28	Геодезический метод	0.1	-
4901	374978.59	2213232.89	Геодезический метод	0.1	-
4902	374999.93	2213194.73	Геодезический метод	0.1	-
4903	374973.32	2213185.04	Геодезический метод	0.1	-
4904	374966.46	2213182.74	Геодезический метод	0.1	-
4905	374947.98	2213215.53	Геодезический метод	0.1	-
4906	374908.85	2213193.82	Геодезический метод	0.1	-
4907	374916.51	2213164.63	Геодезический метод	0.1	-
4908	374925.80	2213128.53	Геодезический метод	0.1	-
4909	374956.91	2213135.30	Геодезический метод	0.1	-
4910	374983.20	2213141.24	Геодезический метод	0.1	-
4911	375014.94	2213148.32	Геодезический метод	0.1	-
4912	375015.16	2213144.07	Геодезический метод	0.1	-
4913	375042.61	2213154.75	Геодезический метод	0.1	-
4914	375072.51	2213162.05	Геодезический метод	0.1	-
4915	375057.41	2213215.44	Геодезический метод	0.1	-
4916	375081.49	2213224.91	Геодезический метод	0.1	-
4917	375084.16	2213225.95	Геодезический метод	0.1	-
4918	375086.30	2213218.61	Геодезический метод	0.1	-
4919	375108.59	2213223.68	Геодезический метод	0.1	-
4920	375111.87	2213209.36	Геодезический метод	0.1	-
4921	375090.30	2213204.39	Геодезический метод	0.1	-

2. Сведения о характерных точках границ объекта

Обозначение характерных точек границ	Координаты, м		Метод определения координат характерной точки	Средняя квадратическая погрешность положения характерной точки (Mt), м	Описание обозначения точки на местности (при наличии)
	X	Y			
1	2	3	4	5	6
4922	375091.82	2213198.69	Геодезический метод	0.1	-
4923	375089.36	2213168.19	Геодезический метод	0.1	-
4886	375146.93	2213182.49	Геодезический метод	0.1	-
4924	375036.49	2213282.05	Геодезический метод	0.1	-
4925	375071.66	2213302.05	Геодезический метод	0.1	-
4926	375050.55	2213333.65	Геодезический метод	0.1	-
4927	375034.91	2213360.09	Геодезический метод	0.1	-
4928	374991.22	2213335.87	Геодезический метод	0.1	-
4929	374944.11	2213310.08	Геодезический метод	0.1	-
4930	374944.14	2213308.52	Геодезический метод	0.1	-
4931	374944.73	2213307.43	Геодезический метод	0.1	-
4932	374927.60	2213307.86	Геодезический метод	0.1	-
4933	374902.24	2213308.31	Геодезический метод	0.1	-
4934	374903.98	2213255.12	Геодезический метод	0.1	-
4935	374905.50	2213208.46	Геодезический метод	0.1	-
4936	374940.59	2213228.24	Геодезический метод	0.1	-
4937	374950.18	2213233.65	Геодезический метод	0.1	-
4938	374977.66	2213249.12	Геодезический метод	0.1	-
4939	375004.43	2213263.67	Геодезический метод	0.1	-
4940	374982.75	2213298.74	Геодезический метод	0.1	-
4941	375006.08	2213311.97	Геодезический метод	0.1	-
4942	375011.29	2213314.99	Геодезический метод	0.1	-
4943	375013.07	2213312.26	Геодезический метод	0.1	-
4944	375016.44	2213314.25	Геодезический метод	0.1	-
4924	375036.49	2213282.05	Геодезический метод	0.1	-

2. Сведения о характерных точках границ объекта

Обозначение характерных точек границ	Координаты, м		Метод определения координат характерной точки	Средняя квадратическая погрешность положения характерной точки (Mt), м	Описание обозначения точки на местности (при наличии)
	X	Y			
1	2	3	4	5	6
4945	375026.62	2213362.10	Геодезический метод	0.1	-
4946	375011.29	2213387.20	Геодезический метод	0.1	-
4947	375025.25	2213394.82	Геодезический метод	0.1	-
4948	375054.42	2213410.76	Геодезический метод	0.1	-
4949	375036.98	2213441.94	Геодезический метод	0.1	-
4950	375007.02	2213425.42	Геодезический метод	0.1	-
4951	374992.39	2213417.33	Геодезический метод	0.1	-
4952	375009.90	2213389.17	Геодезический метод	0.1	-
4953	374971.41	2213367.68	Геодезический метод	0.1	-
4954	374988.04	2213340.96	Геодезический метод	0.1	-
4945	375026.62	2213362.10	Геодезический метод	0.1	-
4955	375063.18	2213476.77	Геодезический метод	0.1	-
4956	375063.67	2213478.61	Геодезический метод	0.1	-
4957	375049.13	2213508.89	Геодезический метод	0.1	-
4958	375087.19	2213529.41	Геодезический метод	0.1	-
4959	375082.59	2213538.14	Геодезический метод	0.1	-
4960	375072.38	2213558.99	Геодезический метод	0.1	-
4961	375068.75	2213566.40	Геодезический метод	0.1	-
4962	375068.02	2213567.90	Геодезический метод	0.1	-
4963	375049.66	2213557.40	Геодезический метод	0.1	-
4964	375027.31	2213544.64	Геодезический метод	0.1	-
4965	375023.17	2213542.15	Геодезический метод	0.1	-
4966	375019.76	2213547.64	Геодезический метод	0.1	-
4967	375008.16	2213540.73	Геодезический метод	0.1	-
4968	374985.03	2213526.94	Геодезический метод	0.1	-

2. Сведения о характерных точках границ объекта

Обозначение характерных точек границ	Координаты, м		Метод определения координат характерной точки	Средняя квадратическая погрешность положения характерной точки (Mt), м	Описание обозначения точки на местности (при наличии)
	X	Y			
1	2	3	4	5	6
4969	374973.19	2213521.73	Геодезический метод	0.1	-
4970	374960.39	2213515.37	Геодезический метод	0.1	-
4971	374931.48	2213500.96	Геодезический метод	0.1	-
4972	374938.08	2213489.41	Геодезический метод	0.1	-
4973	374917.27	2213478.03	Геодезический метод	0.1	-
4974	374916.26	2213477.50	Геодезический метод	0.1	-
4975	374923.45	2213465.39	Геодезический метод	0.1	-
4976	374945.22	2213477.44	Геодезический метод	0.1	-
4977	374954.61	2213481.78	Геодезический метод	0.1	-
4978	374956.34	2213478.52	Геодезический метод	0.1	-
4979	374982.85	2213431.46	Геодезический метод	0.1	-
4980	374983.04	2213431.10	Геодезический метод	0.1	-
4981	375007.22	2213444.68	Геодезический метод	0.1	-
4982	374981.51	2213490.88	Геодезический метод	0.1	-
4983	375008.66	2213505.86	Геодезический метод	0.1	-
4984	375024.06	2213478.35	Геодезический метод	0.1	-
4985	375026.34	2213474.16	Геодезический метод	0.1	-
4986	375032.56	2213461.05	Геодезический метод	0.1	-
4987	375033.95	2213460.57	Геодезический метод	0.1	-
4955	375063.18	2213476.77	Геодезический метод	0.1	-
4988	374982.33	2213337.84	Геодезический метод	0.1	-
4989	374948.22	2213392.65	Геодезический метод	0.1	-
4990	374942.20	2213389.28	Геодезический метод	0.1	-
4991	374943.95	2213316.82	Геодезический метод	0.1	-
4988	374982.33	2213337.84	Геодезический метод	0.1	-

2. Сведения о характерных точках границ объекта

Обозначение характерных точек границ	Координаты, м		Метод определения координат характерной точки	Средняя квадратическая погрешность положения характерной точки (Mt), м	Описание обозначения точки на местности (при наличии)
	X	Y			
1	2	3	4	5	6
4992	375357.06	2213007.79	Геодезический метод	0.1	-
4993	375349.97	2213040.46	Геодезический метод	0.1	-
4994	375311.13	2213031.50	Геодезический метод	0.1	-
4995	375308.59	2213041.39	Геодезический метод	0.1	-
4996	375279.53	2213033.94	Геодезический метод	0.1	-
4997	375277.23	2213042.91	Геодезический метод	0.1	-
4998	375257.02	2213038.46	Геодезический метод	0.1	-
4999	375248.61	2213068.97	Геодезический метод	0.1	-
5000	375269.45	2213075.30	Геодезический метод	0.1	-
5001	375265.64	2213089.79	Геодезический метод	0.1	-
5002	375288.34	2213094.90	Геодезический метод	0.1	-
5003	375305.83	2213098.63	Геодезический метод	0.1	-
5004	375322.92	2213102.75	Геодезический метод	0.1	-
5005	375329.98	2213103.86	Геодезический метод	0.1	-
5006	375330.33	2213102.74	Геодезический метод	0.1	-
5007	375346.32	2213105.83	Геодезический метод	0.1	-
5008	375352.58	2213107.18	Геодезический метод	0.1	-
5009	375367.73	2213110.37	Геодезический метод	0.1	-
5010	375368.24	2213108.38	Геодезический метод	0.1	-
5011	375406.16	2213120.90	Геодезический метод	0.1	-
5012	375401.32	2213139.86	Геодезический метод	0.1	-
5013	375397.67	2213154.54	Геодезический метод	0.1	-
5014	375389.60	2213185.69	Геодезический метод	0.1	-
5015	375381.58	2213216.81	Геодезический метод	0.1	-
5016	375342.17	2213207.41	Геодезический метод	0.1	-

2. Сведения о характерных точках границ объекта

Обозначение характерных точек границ	Координаты, м		Метод определения координат характерной точки	Средняя квадратическая погрешность положения характерной точки (Mt), м	Описание обозначения точки на местности (при наличии)
	X	Y			
1	2	3	4	5	6
5017	375301.25	2213198.43	Геодезический метод	0.1	-
5018	375295.81	2213197.25	Геодезический метод	0.1	-
5019	375295.62	2213197.86	Геодезический метод	0.1	-
5020	375285.81	2213195.76	Геодезический метод	0.1	-
5021	375245.93	2213186.26	Геодезический метод	0.1	-
5022	375252.94	2213157.10	Геодезический метод	0.1	-
5023	375256.94	2213140.48	Геодезический метод	0.1	-
5024	375219.47	2213129.35	Геодезический метод	0.1	-
5025	375219.12	2213129.25	Геодезический метод	0.1	-
5026	375206.67	2213177.15	Геодезический метод	0.1	-
5027	375206.28	2213178.75	Геодезический метод	0.1	-
5028	375163.71	2213168.42	Геодезический метод	0.1	-
5029	375177.35	2213116.77	Геодезический метод	0.1	-
5030	375180.08	2213117.58	Геодезический метод	0.1	-
5031	375189.75	2213084.19	Геодезический метод	0.1	-
5032	375193.90	2213066.51	Геодезический метод	0.1	-
5033	375194.92	2213062.64	Геодезический метод	0.1	-
5034	375197.03	2213054.93	Геодезический метод	0.1	-
5035	375197.38	2213053.20	Геодезический метод	0.1	-
5036	375198.34	2213049.32	Геодезический метод	0.1	-
5037	375204.49	2213026.09	Геодезический метод	0.1	-
5038	375216.64	2212977.44	Геодезический метод	0.1	-
5039	375242.89	2212983.81	Геодезический метод	0.1	-
5040	375266.52	2212989.57	Геодезический метод	0.1	-
5041	375289.71	2212994.25	Геодезический метод	0.1	-

2. Сведения о характерных точках границ объекта

Обозначение характерных точек границ	Координаты, м		Метод определения координат характерной точки	Средняя квадратическая погрешность положения характерной точки (Mt), м	Описание обозначения точки на местности (при наличии)
	X	Y			
1	2	3	4	5	6
5042	375290.39	2212991.62	Геодезический метод	0.1	-
5043	375319.56	2212998.61	Геодезический метод	0.1	-
5044	375351.81	2213006.64	Геодезический метод	0.1	-
5045	375352.68	2213006.86	Геодезический метод	0.1	-
4992	375357.06	2213007.79	Геодезический метод	0.1	-
5046	375202.47	2213253.46	Геодезический метод	0.1	-
5047	375210.65	2213255.55	Геодезический метод	0.1	-
5048	375204.70	2213276.18	Геодезический метод	0.1	-
5049	375202.86	2213288.99	Геодезический метод	0.1	-
5050	375201.44	2213293.63	Геодезический метод	0.1	-
5051	375192.67	2213306.79	Геодезический метод	0.1	-
5052	375170.70	2213340.08	Геодезический метод	0.1	-
5053	375145.12	2213326.34	Геодезический метод	0.1	-
5054	375127.04	2213317.04	Геодезический метод	0.1	-
5055	375140.22	2213265.49	Геодезический метод	0.1	-
5056	375147.85	2213234.15	Геодезический метод	0.1	-
5057	375183.98	2213247.16	Геодезический метод	0.1	-
5058	375183.61	2213248.60	Геодезический метод	0.1	-
5046	375202.47	2213253.46	Геодезический метод	0.1	-
5059	375232.52	2213393.16	Геодезический метод	0.1	-
5060	375209.86	2213437.61	Геодезический метод	0.1	-
5061	375181.35	2213421.76	Геодезический метод	0.1	-
5062	375182.14	2213420.22	Геодезический метод	0.1	-
5063	375204.00	2213377.43	Геодезический метод	0.1	-
5059	375232.52	2213393.16	Геодезический метод	0.1	-

2. Сведения о характерных точках границ объекта

Обозначение характерных точек границ	Координаты, м		Метод определения координат характерной точки	Средняя квадратическая погрешность положения характерной точки (Mt), м	Описание обозначения точки на местности (при наличии)
	X	Y			
1	2	3	4	5	6
5064	375129.50	2213387.65	Геодезический метод	0.1	-
5065	375125.16	2213396.12	Геодезический метод	0.1	-
5066	375125.31	2213396.20	Геодезический метод	0.1	-
5067	375152.10	2213408.34	Геодезический метод	0.1	-
5068	375132.20	2213444.23	Геодезический метод	0.1	-
5069	375141.95	2213449.61	Геодезический метод	0.1	-
5070	375120.69	2213488.55	Геодезический метод	0.1	-
5071	375087.67	2213469.74	Геодезический метод	0.1	-
5072	375083.27	2213467.35	Геодезический метод	0.1	-
5073	375107.81	2213430.76	Геодезический метод	0.1	-
5074	375117.11	2213416.91	Геодезический метод	0.1	-
5075	375115.07	2213415.73	Геодезический метод	0.1	-
5076	375080.30	2213395.16	Геодезический метод	0.1	-
5077	375095.52	2213368.43	Геодезический метод	0.1	-
5078	375098.20	2213369.97	Геодезический метод	0.1	-
5079	375125.81	2213386.22	Геодезический метод	0.1	-
5064	375129.50	2213387.65	Геодезический метод	0.1	-
5080	375007.42	2213571.09	Геодезический метод	0.1	-
5081	375035.56	2213585.89	Геодезический метод	0.1	-
5082	375009.51	2213624.87	Геодезический метод	0.1	-
5083	375002.13	2213663.34	Геодезический метод	0.1	-
5084	375001.07	2213669.18	Геодезический метод	0.1	-
5085	374967.73	2213647.48	Геодезический метод	0.1	-
5086	374942.51	2213629.38	Геодезический метод	0.1	-
5087	374955.79	2213600.04	Геодезический метод	0.1	-

2. Сведения о характерных точках границ объекта

Обозначение характерных точек границ	Координаты, м		Метод определения координат характерной точки	Средняя квадратическая погрешность положения характерной точки (Mt), м	Описание обозначения точки на местности (при наличии)
	X	Y			
1	2	3	4	5	6
5088	374901.90	2213589.49	Геодезический метод	0.1	-
5089	374901.33	2213566.98	Геодезический метод	0.1	-
5090	374900.96	2213518.76	Геодезический метод	0.1	-
5091	374951.17	2213546.51	Геодезический метод	0.1	-
5092	374957.92	2213550.44	Геодезический метод	0.1	-
5093	374956.22	2213553.44	Геодезический метод	0.1	-
5094	374973.64	2213563.31	Геодезический метод	0.1	-
5095	375002.29	2213580.44	Геодезический метод	0.1	-
5096	375003.12	2213579.29	Геодезический метод	0.1	-
5080	375007.42	2213571.09	Геодезический метод	0.1	-
5097	374997.65	2213687.07	Геодезический метод	0.1	-
5098	374985.06	2213705.14	Геодезический метод	0.1	-
5099	374976.36	2213718.11	Геодезический метод	0.1	-
5100	374973.38	2213716.34	Геодезический метод	0.1	-
5101	374955.38	2213704.84	Геодезический метод	0.1	-
5102	374949.41	2213700.46	Геодезический метод	0.1	-
5103	374970.65	2213669.43	Геодезический метод	0.1	-
5097	374997.65	2213687.07	Геодезический метод	0.1	-
5104	375034.35	2213710.70	Геодезический метод	0.1	-
5105	375031.83	2213725.41	Геодезический метод	0.1	-
5106	375028.04	2213747.51	Геодезический метод	0.1	-
5107	375024.12	2213770.23	Геодезический метод	0.1	-
5108	375019.89	2213794.70	Геодезический метод	0.1	-
5109	374981.95	2213771.64	Геодезический метод	0.1	-
5110	374989.81	2213756.58	Геодезический метод	0.1	-

2. Сведения о характерных точках границ объекта

Обозначение характерных точек границ	Координаты, м		Метод определения координат характерной точки	Средняя квадратическая погрешность положения характерной точки (Mt), м	Описание обозначения точки на местности (при наличии)
	X	Y			
1	2	3	4	5	6
5111	375002.52	2213732.25	Геодезический метод	0.1	-
5112	374993.48	2213726.89	Геодезический метод	0.1	-
5113	375012.78	2213697.77	Геодезический метод	0.1	-
5104	375034.35	2213710.70	Геодезический метод	0.1	-
5114	375129.13	2213771.63	Геодезический метод	0.1	-
5115	375116.11	2213804.37	Геодезический метод	0.1	-
5116	375113.82	2213803.56	Геодезический метод	0.1	-
5117	375106.34	2213822.17	Геодезический метод	0.1	-
5118	375114.54	2213832.46	Геодезический метод	0.1	-
5119	375134.78	2213840.48	Геодезический метод	0.1	-
5120	375131.03	2213861.47	Геодезический метод	0.1	-
5121	375129.47	2213865.70	Геодезический метод	0.1	-
5122	375118.80	2213860.63	Геодезический метод	0.1	-
5123	375094.89	2213848.27	Геодезический метод	0.1	-
5124	375096.39	2213844.87	Геодезический метод	0.1	-
5125	375098.55	2213841.73	Геодезический метод	0.1	-
5126	375092.70	2213838.43	Геодезический метод	0.1	-
5127	375087.82	2213835.90	Геодезический метод	0.1	-
5128	375081.46	2213833.29	Геодезический метод	0.1	-
5129	375072.72	2213828.77	Геодезический метод	0.1	-
5130	375071.53	2213831.00	Геодезический метод	0.1	-
5131	375067.31	2213840.43	Геодезический метод	0.1	-
5132	375058.47	2213863.17	Геодезический метод	0.1	-
5133	375053.67	2213859.09	Геодезический метод	0.1	-
5134	375067.75	2213829.57	Геодезический метод	0.1	-

2. Сведения о характерных точках границ объекта

Обозначение характерных точек границ	Координаты, м		Метод определения координат характерной точки	Средняя квадратическая погрешность положения характерной точки (Mt), м	Описание обозначения точки на местности (при наличии)
	X	Y			
1	2	3	4	5	6
5135	375033.17	2213818.54	Геодезический метод	0.1	-
5136	375038.71	2213787.31	Геодезический метод	0.1	-
5137	375053.74	2213791.06	Геодезический метод	0.1	-
5138	375069.76	2213799.45	Геодезический метод	0.1	-
5139	375076.32	2213801.43	Геодезический метод	0.1	-
5140	375078.57	2213792.52	Геодезический метод	0.1	-
5141	375084.54	2213793.88	Геодезический метод	0.1	-
5142	375109.53	2213801.19	Геодезический метод	0.1	-
5143	375104.25	2213776.38	Геодезический метод	0.1	-
5144	375103.56	2213775.82	Геодезический метод	0.1	-
5145	375113.61	2213761.72	Геодезический метод	0.1	-
5114	375129.13	2213771.63	Геодезический метод	0.1	-
5146	375077.64	2213738.89	Геодезический метод	0.1	-
5147	375075.00	2213763.16	Геодезический метод	0.1	-
5148	375074.72	2213766.16	Геодезический метод	0.1	-
5149	375081.62	2213767.10	Геодезический метод	0.1	-
5150	375080.39	2213784.13	Геодезический метод	0.1	-
5151	375068.91	2213780.54	Геодезический метод	0.1	-
5152	375062.01	2213778.26	Геодезический метод	0.1	-
5153	375058.55	2213777.21	Геодезический метод	0.1	-
5154	375040.45	2213772.87	Геодезический метод	0.1	-
5155	375040.95	2213761.57	Геодезический метод	0.1	-
5156	375043.24	2213745.31	Геодезический метод	0.1	-
5157	375045.82	2213727.00	Геодезический метод	0.1	-
5158	375048.80	2213720.35	Геодезический метод	0.1	-

2. Сведения о характерных точках границ объекта

Обозначение характерных точек границ	Координаты, м		Метод определения координат характерной точки	Средняя квадратическая погрешность положения характерной точки (Mt), м	Описание обозначения точки на местности (при наличии)
	X	Y			
1	2	3	4	5	6
5159	375054.57	2213722.98	Геодезический метод	0.1	-
5160	375060.80	2213727.27	Геодезический метод	0.1	-
5146	375077.64	2213738.89	Геодезический метод	0.1	-
5161	375171.68	2213536.95	Геодезический метод	0.1	-
5162	375191.58	2213548.37	Геодезический метод	0.1	-
5163	375172.16	2213579.04	Геодезический метод	0.1	-
5164	375163.28	2213591.53	Геодезический метод	0.1	-
5165	375161.80	2213595.74	Геодезический метод	0.1	-
5166	375160.36	2213599.03	Геодезический метод	0.1	-
5167	375136.67	2213641.25	Геодезический метод	0.1	-
5168	375127.79	2213637.02	Геодезический метод	0.1	-
5169	375123.11	2213654.47	Геодезический метод	0.1	-
5170	375119.62	2213665.67	Геодезический метод	0.1	-
5171	375115.86	2213677.88	Геодезический метод	0.1	-
5172	375111.44	2213694.69	Геодезический метод	0.1	-
5173	375110.59	2213697.48	Геодезический метод	0.1	-
5174	375119.24	2213701.51	Геодезический метод	0.1	-
5175	375125.29	2213704.19	Геодезический метод	0.1	-
5176	375132.95	2213707.58	Геодезический метод	0.1	-
5177	375134.73	2213705.88	Геодезический метод	0.1	-
5178	375142.91	2213712.62	Геодезический метод	0.1	-
5179	375139.09	2213719.40	Геодезический метод	0.1	-
5180	375132.24	2213731.50	Геодезический метод	0.1	-
5181	375121.10	2213748.58	Геодезический метод	0.1	-
5182	375098.72	2213734.73	Геодезический метод	0.1	-

2. Сведения о характерных точках границ объекта

Обозначение характерных точек границ	Координаты, м		Метод определения координат характерной точки	Средняя квадратическая погрешность положения характерной точки (Mt), м	Описание обозначения точки на местности (при наличии)
	X	Y			
1	2	3	4	5	6
5183	375091.54	2213729.96	Геодезический метод	0.1	-
5184	375067.47	2213713.84	Геодезический метод	0.1	-
5185	375052.71	2213703.09	Геодезический метод	0.1	-
5186	375055.18	2213686.11	Геодезический метод	0.1	-
5187	375059.39	2213664.29	Геодезический метод	0.1	-
5188	375059.47	2213660.06	Геодезический метод	0.1	-
5189	375068.05	2213605.52	Геодезический метод	0.1	-
5190	375069.93	2213605.79	Геодезический метод	0.1	-
5191	375084.01	2213613.92	Геодезический метод	0.1	-
5192	375099.23	2213621.90	Геодезический метод	0.1	-
5193	375099.35	2213621.66	Геодезический метод	0.1	-
5194	375115.43	2213591.96	Геодезический метод	0.1	-
5195	375130.20	2213563.71	Геодезический метод	0.1	-
5196	375095.14	2213544.29	Геодезический метод	0.1	-
5197	375106.04	2213522.34	Геодезический метод	0.1	-
5198	375114.38	2213505.91	Геодезический метод	0.1	-
5199	375151.89	2213526.40	Геодезический метод	0.1	-
5200	375153.62	2213526.40	Геодезический метод	0.1	-
5161	375171.68	2213536.95	Геодезический метод	0.1	-
5201	375297.72	2213548.10	Геодезический метод	0.1	-
5202	375299.54	2213549.05	Геодезический метод	0.1	-
5203	375289.87	2213582.94	Геодезический метод	0.1	-
5204	375257.19	2213564.68	Геодезический метод	0.1	-
5205	375265.12	2213548.54	Геодезический метод	0.1	-
5206	375269.66	2213538.16	Геодезический метод	0.1	-

2. Сведения о характерных точках границ объекта

Обозначение характерных точек границ	Координаты, м		Метод определения координат характерной точки	Средняя квадратическая погрешность положения характерной точки (Mt), м	Описание обозначения точки на местности (при наличии)
	X	Y			
1	2	3	4	5	6
5207	375272.24	2213534.69	Геодезический метод	0.1	-
5201	375297.72	2213548.10	Геодезический метод	0.1	-
5208	375207.16	2213474.50	Геодезический метод	0.1	-
5209	375180.80	2213522.78	Геодезический метод	0.1	-
5210	375154.74	2213507.93	Геодезический метод	0.1	-
5211	375181.35	2213459.16	Геодезический метод	0.1	-
5208	375207.16	2213474.50	Геодезический метод	0.1	-
5212	375227.43	2213568.62	Геодезический метод	0.1	-
5213	375196.90	2213620.30	Геодезический метод	0.1	-
5214	375174.24	2213608.77	Геодезический метод	0.1	-
5215	375164.91	2213603.48	Геодезический метод	0.1	-
5216	375162.97	2213602.22	Геодезический метод	0.1	-
5217	375165.84	2213596.73	Геодезический метод	0.1	-
5218	375194.67	2213550.21	Геодезический метод	0.1	-
5212	375227.43	2213568.62	Геодезический метод	0.1	-
5219	375285.32	2213601.23	Геодезический метод	0.1	-
5220	375275.62	2213642.92	Геодезический метод	0.1	-
5221	375274.79	2213646.74	Геодезический метод	0.1	-
5222	375273.80	2213650.97	Геодезический метод	0.1	-
5223	375268.68	2213671.97	Геодезический метод	0.1	-
5224	375245.45	2213667.02	Геодезический метод	0.1	-
5225	375243.53	2213672.22	Геодезический метод	0.1	-
5226	375237.05	2213672.31	Геодезический метод	0.1	-
5227	375229.06	2213669.06	Геодезический метод	0.1	-
5228	375217.81	2213670.41	Геодезический метод	0.1	-

2. Сведения о характерных точках границ объекта

Обозначение характерных точек границ	Координаты, м		Метод определения координат характерной точки	Средняя квадратическая погрешность положения характерной точки (Mt), м	Описание обозначения точки на местности (при наличии)
	X	Y			
1	2	3	4	5	6
5229	375219.56	2213665.82	Геодезический метод	0.1	-
5230	375225.34	2213656.84	Геодезический метод	0.1	-
5231	375241.10	2213629.44	Геодезический метод	0.1	-
5232	375263.09	2213589.80	Геодезический метод	0.1	-
5219	375285.32	2213601.23	Геодезический метод	0.1	-
5233	375236.67	2213762.78	Геодезический метод	0.1	-
5234	375224.19	2213786.41	Геодезический метод	0.1	-
5235	375245.46	2213797.53	Геодезический метод	0.1	-
5236	375253.60	2213799.52	Геодезический метод	0.1	-
5237	375255.50	2213836.37	Геодезический метод	0.1	-
5238	375211.36	2213809.55	Геодезический метод	0.1	-
5239	375215.62	2213801.83	Геодезический метод	0.1	-
5240	375189.31	2213786.19	Геодезический метод	0.1	-
5241	375213.19	2213747.49	Геодезический метод	0.1	-
5233	375236.67	2213762.78	Геодезический метод	0.1	-
5242	375246.54	2213848.86	Геодезический метод	0.1	-
5243	375225.03	2213884.70	Геодезический метод	0.1	-
5244	375228.01	2213887.11	Геодезический метод	0.1	-
5245	375236.05	2213892.26	Геодезический метод	0.1	-
5246	375229.18	2213903.03	Геодезический метод	0.1	-
5247	375229.44	2213903.24	Геодезический метод	0.1	-
5248	375231.63	2213904.28	Геодезический метод	0.1	-
5249	375235.18	2213907.41	Геодезический метод	0.1	-
5250	375240.65	2213907.82	Геодезический метод	0.1	-
5251	375244.09	2213908.50	Геодезический метод	0.1	-

2. Сведения о характерных точках границ объекта

Обозначение характерных точек границ	Координаты, м		Метод определения координат характерной точки	Средняя квадратическая погрешность положения характерной точки (Mt), м	Описание обозначения точки на местности (при наличии)
	X	Y			
1	2	3	4	5	6
5252	375244.66	2213912.41	Геодезический метод	0.1	-
5253	375244.59	2213912.77	Геодезический метод	0.1	-
5254	375260.82	2213913.93	Геодезический метод	0.1	-
5255	375263.81	2213914.14	Геодезический метод	0.1	-
5256	375267.53	2213936.60	Геодезический метод	0.1	-
5257	375269.82	2213934.19	Геодезический метод	0.1	-
5258	375276.54	2213971.29	Геодезический метод	0.1	-
5259	375284.07	2213992.63	Геодезический метод	0.1	-
5260	375281.85	2213994.31	Геодезический метод	0.1	-
5261	375243.54	2213968.11	Геодезический метод	0.1	-
5262	375218.86	2213951.43	Геодезический метод	0.1	-
5263	375215.73	2213949.33	Геодезический метод	0.1	-
5264	375196.24	2213936.76	Геодезический метод	0.1	-
5265	375195.30	2213937.58	Геодезический метод	0.1	-
5266	375174.29	2213923.22	Геодезический метод	0.1	-
5267	375166.12	2213917.50	Геодезический метод	0.1	-
5268	375158.78	2213912.37	Геодезический метод	0.1	-
5269	375140.32	2213900.99	Геодезический метод	0.1	-
5270	375144.46	2213872.77	Геодезический метод	0.1	-
5271	375177.49	2213890.12	Геодезический метод	0.1	-
5272	375184.17	2213894.29	Геодезический метод	0.1	-
5273	375189.56	2213897.66	Геодезический метод	0.1	-
5274	375202.71	2213880.73	Геодезический метод	0.1	-
5275	375229.58	2213837.64	Геодезический метод	0.1	-
5242	375246.54	2213848.86	Геодезический метод	0.1	-

2. Сведения о характерных точках границ объекта

Обозначение характерных точек границ	Координаты, м		Метод определения координат характерной точки	Средняя квадратическая погрешность положения характерной точки (Mt), м	Описание обозначения точки на местности (при наличии)
	X	Y			
1	2	3	4	5	6
5276	375317.57	2213472.77	Геодезический метод	0.1	-
5277	375309.86	2213501.61	Геодезический метод	0.1	-
5278	375287.88	2213489.64	Геодезический метод	0.1	-
5279	375282.55	2213500.35	Геодезический метод	0.1	-
5280	375267.06	2213531.83	Геодезический метод	0.1	-
5281	375237.23	2213515.03	Геодезический метод	0.1	-
5282	375253.39	2213484.32	Геодезический метод	0.1	-
5283	375248.96	2213481.66	Геодезический метод	0.1	-
5284	375244.17	2213489.80	Геодезический метод	0.1	-
5285	375220.76	2213475.22	Геодезический метод	0.1	-
5286	375236.26	2213452.96	Геодезический метод	0.1	-
5287	375241.58	2213445.99	Геодезический метод	0.1	-
5288	375257.08	2213453.58	Геодезический метод	0.1	-
5289	375270.02	2213459.87	Геодезический метод	0.1	-
5290	375270.25	2213459.51	Геодезический метод	0.1	-
5291	375275.78	2213449.07	Геодезический метод	0.1	-
5276	375317.57	2213472.77	Геодезический метод	0.1	-
5292	375096.23	2212310.72	Геодезический метод	0.1	-
5293	375089.91	2212338.43	Геодезический метод	0.1	-
5294	375083.52	2212359.85	Геодезический метод	0.1	-
5295	375070.03	2212355.89	Геодезический метод	0.1	-
5296	375046.97	2212348.04	Геодезический метод	0.1	-
5297	375054.75	2212305.27	Геодезический метод	0.1	-
5298	375083.03	2212308.45	Геодезический метод	0.1	-
5292	375096.23	2212310.72	Геодезический метод	0.1	-

2. Сведения о характерных точках границ объекта

Обозначение характерных точек границ	Координаты, м		Метод определения координат характерной точки	Средняя квадратическая погрешность положения характерной точки (Mt), м	Описание обозначения точки на местности (при наличии)
	X	Y			
1	2	3	4	5	6
5299	375133.41	2212315.51	Геодезический метод	0.1	-
5300	375117.82	2212370.95	Геодезический метод	0.1	-
5301	375101.02	2212365.38	Геодезический метод	0.1	-
5302	375115.60	2212312.20	Геодезический метод	0.1	-
5299	375133.41	2212315.51	Геодезический метод	0.1	-
5303	375085.29	2212372.27	Геодезический метод	0.1	-
5304	375074.16	2212406.51	Геодезический метод	0.1	-
5305	375095.27	2212411.67	Геодезический метод	0.1	-
5306	375095.48	2212410.87	Геодезический метод	0.1	-
5307	375099.05	2212411.74	Геодезический метод	0.1	-
5308	375112.83	2212415.76	Геодезический метод	0.1	-
5309	375116.88	2212416.94	Геодезический метод	0.1	-
5310	375130.70	2212422.03	Геодезический метод	0.1	-
5311	375118.47	2212454.82	Геодезический метод	0.1	-
5312	375090.42	2212446.34	Геодезический метод	0.1	-
5313	375089.94	2212446.19	Геодезический метод	0.1	-
5314	375081.44	2212469.68	Геодезический метод	0.1	-
5315	375056.34	2212459.63	Геодезический метод	0.1	-
5316	375063.44	2212438.35	Геодезический метод	0.1	-
5317	375063.59	2212437.90	Геодезический метод	0.1	-
5318	375068.76	2212422.65	Геодезический метод	0.1	-
5319	375071.31	2212414.70	Геодезический метод	0.1	-
5320	375045.75	2212406.35	Геодезический метод	0.1	-
5321	375043.97	2212411.67	Геодезический метод	0.1	-
5322	375030.09	2212407.17	Геодезический метод	0.1	-

2. Сведения о характерных точках границ объекта

Обозначение характерных точек границ	Координаты, м		Метод определения координат характерной точки	Средняя квадратическая погрешность положения характерной точки (Mt), м	Описание обозначения точки на местности (при наличии)
	X	Y			
1	2	3	4	5	6
5323	375030.40	2212406.41	Геодезический метод	0.1	-
5324	375016.81	2212401.43	Геодезический метод	0.1	-
5325	374989.95	2212392.05	Геодезический метод	0.1	-
5326	374990.22	2212391.19	Геодезический метод	0.1	-
5327	374959.11	2212378.56	Геодезический метод	0.1	-
5328	374973.50	2212333.09	Геодезический метод	0.1	-
5329	375005.36	2212342.62	Геодезический метод	0.1	-
5330	375033.28	2212351.49	Геодезический метод	0.1	-
5331	375059.89	2212364.08	Геодезический метод	0.1	-
5303	375085.29	2212372.27	Геодезический метод	0.1	-
5332	375158.15	2212320.98	Геодезический метод	0.1	-
5333	375143.28	2212378.66	Геодезический метод	0.1	-
5334	375129.33	2212374.26	Геодезический метод	0.1	-
5335	375145.34	2212317.92	Геодезический метод	0.1	-
5332	375158.15	2212320.98	Геодезический метод	0.1	-
5336	375179.16	2212398.24	Геодезический метод	0.1	-
5337	375174.00	2212412.62	Геодезический метод	0.1	-
5338	375173.31	2212415.74	Геодезический метод	0.1	-
5339	375169.56	2212432.11	Геодезический метод	0.1	-
5340	375168.90	2212435.03	Геодезический метод	0.1	-
5341	375135.43	2212425.49	Геодезический метод	0.1	-
5342	375136.52	2212422.60	Геодезический метод	0.1	-
5343	375149.64	2212386.33	Геодезический метод	0.1	-
5336	375179.16	2212398.24	Геодезический метод	0.1	-
5344	375235.47	2212355.89	Геодезический метод	0.1	-

2. Сведения о характерных точках границ объекта

Обозначение характерных точек границ	Координаты, м		Метод определения координат характерной точки	Средняя квадратическая погрешность положения характерной точки (Mt), м	Описание обозначения точки на местности (при наличии)
	X	Y			
1	2	3	4	5	6
5345	375226.39	2212407.94	Геодезический метод	0.1	-
5346	375194.60	2212384.69	Геодезический метод	0.1	-
5347	375192.47	2212383.12	Геодезический метод	0.1	-
5348	375180.28	2212370.25	Геодезический метод	0.1	-
5349	375188.76	2212344.96	Геодезический метод	0.1	-
5350	375204.46	2212349.96	Геодезический метод	0.1	-
5344	375235.47	2212355.89	Геодезический метод	0.1	-
5351	375211.48	2212472.58	Геодезический метод	0.1	-
5352	375203.97	2212504.68	Геодезический метод	0.1	-
5353	375194.95	2212542.64	Геодезический метод	0.1	-
5354	375176.45	2212542.61	Геодезический метод	0.1	-
5355	375175.46	2212535.67	Геодезический метод	0.1	-
5356	375172.86	2212514.21	Геодезический метод	0.1	-
5357	375170.59	2212497.56	Геодезический метод	0.1	-
5358	375168.90	2212497.52	Геодезический метод	0.1	-
5359	375164.81	2212496.70	Геодезический метод	0.1	-
5360	375168.08	2212475.63	Геодезический метод	0.1	-
5361	375170.12	2212467.26	Геодезический метод	0.1	-
5351	375211.48	2212472.58	Геодезический метод	0.1	-
5362	375161.91	2212501.07	Геодезический метод	0.1	-
5363	375167.20	2212544.65	Геодезический метод	0.1	-
5364	375121.38	2212531.95	Геодезический метод	0.1	-
5365	375127.82	2212495.70	Геодезический метод	0.1	-
5362	375161.91	2212501.07	Геодезический метод	0.1	-
5366	375269.55	2212479.20	Геодезический метод	0.1	-

2. Сведения о характерных точках границ объекта

Обозначение характерных точек границ	Координаты, м		Метод определения координат характерной точки	Средняя квадратическая погрешность положения характерной точки (Mt), м	Описание обозначения точки на местности (при наличии)
	X	Y			
1	2	3	4	5	6
5367	375269.38	2212489.44	Геодезический метод	0.1	-
5368	375269.14	2212492.43	Геодезический метод	0.1	-
5369	375268.74	2212494.21	Геодезический метод	0.1	-
5370	375265.35	2212501.81	Геодезический метод	0.1	-
5371	375220.83	2212492.68	Геодезический метод	0.1	-
5372	375226.06	2212469.18	Геодезический метод	0.1	-
5366	375269.55	2212479.20	Геодезический метод	0.1	-
5373	375366.21	2212338.47	Геодезический метод	0.1	-
5374	375355.22	2212387.61	Геодезический метод	0.1	-
5375	375353.90	2212395.20	Геодезический метод	0.1	-
5376	375341.08	2212435.20	Геодезический метод	0.1	-
5377	375325.14	2212478.26	Геодезический метод	0.1	-
5378	375289.59	2212467.77	Геодезический метод	0.1	-
5379	375292.86	2212445.60	Геодезический метод	0.1	-
5380	375270.25	2212436.26	Геодезический метод	0.1	-
5381	375264.07	2212447.36	Геодезический метод	0.1	-
5382	375234.00	2212427.79	Геодезический метод	0.1	-
5383	375244.88	2212384.34	Геодезический метод	0.1	-
5384	375245.47	2212380.44	Геодезический метод	0.1	-
5385	375253.52	2212326.63	Геодезический метод	0.1	-
5386	375273.09	2212328.21	Геодезический метод	0.1	-
5387	375276.99	2212328.82	Геодезический метод	0.1	-
5388	375291.93	2212330.11	Геодезический метод	0.1	-
5389	375321.47	2212333.43	Геодезический метод	0.1	-
5390	375332.99	2212334.72	Геодезический метод	0.1	-

2. Сведения о характерных точках границ объекта

Обозначение характерных точек границ	Координаты, м		Метод определения координат характерной точки	Средняя квадратическая погрешность положения характерной точки (Mt), м	Описание обозначения точки на местности (при наличии)
	X	Y			
1	2	3	4	5	6
5373	375366.21	2212338.47	Геодезический метод	0.1	-
5391	375285.63	2212505.81	Геодезический метод	0.1	-
5392	375299.49	2212545.40	Геодезический метод	0.1	-
5393	375299.25	2212549.44	Геодезический метод	0.1	-
5394	375296.03	2212575.10	Геодезический метод	0.1	-
5395	375250.06	2212570.86	Геодезический метод	0.1	-
5396	375254.96	2212547.67	Геодезический метод	0.1	-
5397	375210.94	2212539.02	Геодезический метод	0.1	-
5398	375215.96	2212515.94	Геодезический метод	0.1	-
5399	375259.87	2212525.06	Геодезический метод	0.1	-
5400	375263.44	2212509.43	Геодезический метод	0.1	-
5391	375285.63	2212505.81	Геодезический метод	0.1	-
5401	375412.99	2212344.89	Геодезический метод	0.1	-
5402	375413.72	2212378.28	Геодезический метод	0.1	-
5403	375396.32	2212376.75	Геодезический метод	0.1	-
5404	375367.05	2212370.55	Геодезический метод	0.1	-
5405	375376.04	2212341.40	Геодезический метод	0.1	-
5401	375412.99	2212344.89	Геодезический метод	0.1	-
5406	375413.40	2212407.32	Геодезический метод	0.1	-
5407	375414.34	2212411.31	Геодезический метод	0.1	-
5408	375416.45	2212417.83	Геодезический метод	0.1	-
5409	375416.82	2212419.66	Геодезический метод	0.1	-
5410	375415.87	2212423.78	Геодезический метод	0.1	-
5411	375399.62	2212495.28	Геодезический метод	0.1	-
5412	375375.35	2212489.39	Геодезический метод	0.1	-

2. Сведения о характерных точках границ объекта

Обозначение характерных точек границ	Координаты, м		Метод определения координат характерной точки	Средняя квадратическая погрешность положения характерной точки (Mt), м	Описание обозначения точки на местности (при наличии)
	X	Y			
1	2	3	4	5	6
5413	375369.84	2212488.20	Геодезический метод	0.1	-
5414	375369.76	2212488.49	Геодезический метод	0.1	-
5415	375350.69	2212483.90	Геодезический метод	0.1	-
5416	375361.77	2212459.28	Геодезический метод	0.1	-
5417	375366.81	2212449.42	Геодезический метод	0.1	-
5418	375376.22	2212429.44	Геодезический метод	0.1	-
5419	375376.82	2212428.15	Геодезический метод	0.1	-
5420	375373.82	2212426.90	Геодезический метод	0.1	-
5421	375353.40	2212417.68	Геодезический метод	0.1	-
5422	375352.85	2212417.44	Геодезический метод	0.1	-
5423	375359.71	2212397.37	Геодезический метод	0.1	-
5424	375360.29	2212397.54	Геодезический метод	0.1	-
5425	375362.39	2212398.14	Геодезический метод	0.1	-
5426	375381.09	2212403.40	Геодезический метод	0.1	-
5427	375397.36	2212408.00	Геодезический метод	0.1	-
5406	375413.40	2212407.32	Геодезический метод	0.1	-
5428	375495.48	2212398.94	Геодезический метод	0.1	-
5429	375492.20	2212430.06	Геодезический метод	0.1	-
5430	375439.53	2212427.93	Геодезический метод	0.1	-
5431	375436.02	2212442.95	Геодезический метод	0.1	-
5432	375436.71	2212443.74	Геодезический метод	0.1	-
5433	375483.91	2212455.62	Геодезический метод	0.1	-
5434	375485.44	2212455.22	Геодезический метод	0.1	-
5435	375486.70	2212455.59	Геодезический метод	0.1	-
5436	375482.96	2212476.27	Геодезический метод	0.1	-

2. Сведения о характерных точках границ объекта

Обозначение характерных точек границ	Координаты, м		Метод определения координат характерной точки	Средняя квадратическая погрешность положения характерной точки (Mt), м	Описание обозначения точки на местности (при наличии)
	X	Y			
1	2	3	4	5	6
5437	375476.38	2212512.51	Геодезический метод	0.1	-
5438	375446.29	2212505.29	Геодезический метод	0.1	-
5439	375455.41	2212472.10	Геодезический метод	0.1	-
5440	375435.23	2212453.48	Геодезический метод	0.1	-
5441	375431.21	2212450.75	Геодезический метод	0.1	-
5442	375430.41	2212446.00	Геодезический метод	0.1	-
5443	375428.50	2212413.17	Геодезический метод	0.1	-
5444	375442.25	2212407.51	Геодезический метод	0.1	-
5445	375442.81	2212405.34	Геодезический метод	0.1	-
5446	375453.57	2212402.59	Геодезический метод	0.1	-
5447	375491.46	2212398.57	Геодезический метод	0.1	-
5428	375495.48	2212398.94	Геодезический метод	0.1	-
5448	375547.49	2212440.51	Геодезический метод	0.1	-
5449	375545.91	2212453.13	Геодезический метод	0.1	-
5450	375544.69	2212462.88	Геодезический метод	0.1	-
5451	375518.99	2212457.61	Геодезический метод	0.1	-
5452	375500.92	2212453.91	Геодезический метод	0.1	-
5453	375503.59	2212439.26	Геодезический метод	0.1	-
5454	375504.77	2212432.76	Геодезический метод	0.1	-
5455	375506.68	2212425.57	Геодезический метод	0.1	-
5456	375525.63	2212431.97	Геодезический метод	0.1	-
5457	375528.70	2212432.68	Геодезический метод	0.1	-
5448	375547.49	2212440.51	Геодезический метод	0.1	-
5458	375577.17	2212477.49	Геодезический метод	0.1	-
5459	375574.17	2212515.94	Геодезический метод	0.1	-

2. Сведения о характерных точках границ объекта

Обозначение характерных точек границ	Координаты, м		Метод определения координат характерной точки	Средняя квадратическая погрешность положения характерной точки (Mt), м	Описание обозначения точки на местности (при наличии)
	X	Y			
1	2	3	4	5	6
5460	375575.71	2212518.81	Геодезический метод	0.1	-
5461	375575.71	2212519.28	Геодезический метод	0.1	-
5462	375574.07	2212519.12	Геодезический метод	0.1	-
5463	375572.71	2212532.54	Геодезический метод	0.1	-
5464	375543.14	2212527.98	Геодезический метод	0.1	-
5465	375490.09	2212515.82	Геодезический метод	0.1	-
5466	375496.19	2212482.01	Геодезический метод	0.1	-
5467	375502.94	2212483.18	Геодезический метод	0.1	-
5468	375537.27	2212490.48	Геодезический метод	0.1	-
5469	375539.01	2212482.39	Геодезический метод	0.1	-
5470	375549.49	2212484.55	Геодезический метод	0.1	-
5471	375549.62	2212482.71	Геодезический метод	0.1	-
5472	375550.71	2212472.75	Геодезический метод	0.1	-
5458	375577.17	2212477.49	Геодезический метод	0.1	-
5473	375531.53	2212534.69	Геодезический метод	0.1	-
5474	375529.44	2212544.67	Геодезический метод	0.1	-
5475	375508.52	2212549.67	Геодезический метод	0.1	-
5476	375497.46	2212568.72	Геодезический метод	0.1	-
5477	375489.67	2212577.74	Геодезический метод	0.1	-
5478	375484.73	2212578.67	Геодезический метод	0.1	-
5479	375480.29	2212575.66	Геодезический метод	0.1	-
5480	375485.05	2212529.86	Геодезический метод	0.1	-
5473	375531.53	2212534.69	Геодезический метод	0.1	-
5481	375655.03	2212423.32	Геодезический метод	0.1	-
5482	375649.48	2212458.74	Геодезический метод	0.1	-

2. Сведения о характерных точках границ объекта

Обозначение характерных точек границ	Координаты, м		Метод определения координат характерной точки	Средняя квадратическая погрешность положения характерной точки (Mt), м	Описание обозначения точки на местности (при наличии)
	X	Y			
1	2	3	4	5	6
5483	375649.49	2212459.13	Геодезический метод	0.1	-
5484	375648.00	2212471.23	Геодезический метод	0.1	-
5485	375644.64	2212494.58	Геодезический метод	0.1	-
5486	375642.66	2212494.29	Геодезический метод	0.1	-
5487	375634.13	2212552.29	Геодезический метод	0.1	-
5488	375622.67	2212542.09	Геодезический метод	0.1	-
5489	375597.13	2212536.45	Геодезический метод	0.1	-
5490	375601.66	2212490.38	Геодезический метод	0.1	-
5491	375603.19	2212474.94	Геодезический метод	0.1	-
5492	375621.09	2212476.48	Геодезический метод	0.1	-
5493	375631.14	2212415.02	Геодезический метод	0.1	-
5494	375635.59	2212416.36	Геодезический метод	0.1	-
5495	375637.89	2212417.06	Геодезический метод	0.1	-
5481	375655.03	2212423.32	Геодезический метод	0.1	-
5496	375682.57	2212515.17	Геодезический метод	0.1	-
5497	375677.62	2212550.58	Геодезический метод	0.1	-
5498	375671.29	2212594.12	Геодезический метод	0.1	-
5499	375667.55	2212596.87	Геодезический метод	0.1	-
5500	375652.63	2212575.08	Геодезический метод	0.1	-
5501	375658.79	2212540.79	Геодезический метод	0.1	-
5502	375662.88	2212512.47	Геодезический метод	0.1	-
5496	375682.57	2212515.17	Геодезический метод	0.1	-
5503	375754.34	2212520.17	Геодезический метод	0.1	-
5504	375751.26	2212535.74	Геодезический метод	0.1	-
5505	375761.38	2212537.47	Геодезический метод	0.1	-

2. Сведения о характерных точках границ объекта

Обозначение характерных точек границ	Координаты, м		Метод определения координат характерной точки	Средняя квадратическая погрешность положения характерной точки (Mt), м	Описание обозначения точки на местности (при наличии)
	X	Y			
1	2	3	4	5	6
5506	375755.74	2212573.67	Геодезический метод	0.1	-
5507	375728.98	2212568.16	Геодезический метод	0.1	-
5508	375729.85	2212557.41	Геодезический метод	0.1	-
5509	375735.45	2212516.65	Геодезический метод	0.1	-
5510	375745.59	2212518.21	Геодезический метод	0.1	-
5503	375754.34	2212520.17	Геодезический метод	0.1	-
5511	376014.89	2212540.92	Геодезический метод	0.1	-
5512	376033.57	2212547.00	Геодезический метод	0.1	-
5513	376044.82	2212551.60	Геодезический метод	0.1	-
5514	376048.45	2212623.75	Геодезический метод	0.1	-
5515	376043.87	2212625.17	Геодезический метод	0.1	-
5516	376022.16	2212621.97	Геодезический метод	0.1	-
5517	376004.45	2212618.40	Геодезический метод	0.1	-
5518	375977.08	2212614.12	Геодезический метод	0.1	-
5519	375946.71	2212608.86	Геодезический метод	0.1	-
5520	375928.66	2212605.07	Геодезический метод	0.1	-
5521	375919.54	2212603.76	Геодезический метод	0.1	-
5522	375893.19	2212598.75	Геодезический метод	0.1	-
5523	375866.57	2212593.20	Геодезический метод	0.1	-
5524	375873.37	2212548.60	Геодезический метод	0.1	-
5525	375874.68	2212535.15	Геодезический метод	0.1	-
5526	375874.71	2212534.89	Геодезический метод	0.1	-
5527	375873.91	2212534.76	Геодезический метод	0.1	-
5528	375854.09	2212530.73	Геодезический метод	0.1	-
5529	375847.94	2212568.72	Геодезический метод	0.1	-

2. Сведения о характерных точках границ объекта

Обозначение характерных точек границ	Координаты, м		Метод определения координат характерной точки	Средняя квадратическая погрешность положения характерной точки (Mt), м	Описание обозначения точки на местности (при наличии)
	X	Y			
1	2	3	4	5	6
5530	375847.28	2212569.39	Геодезический метод	0.1	-
5531	375847.51	2212571.56	Геодезический метод	0.1	-
5532	375844.47	2212590.42	Геодезический метод	0.1	-
5533	375826.61	2212587.36	Геодезический метод	0.1	-
5534	375827.13	2212584.02	Геодезический метод	0.1	-
5535	375809.99	2212580.92	Геодезический метод	0.1	-
5536	375785.04	2212578.29	Геодезический метод	0.1	-
5537	375760.53	2212574.66	Геодезический метод	0.1	-
5538	375765.40	2212540.32	Геодезический метод	0.1	-
5539	375765.84	2212538.30	Геодезический метод	0.1	-
5540	375771.34	2212502.43	Геодезический метод	0.1	-
5541	375774.46	2212483.55	Геодезический метод	0.1	-
5542	375777.66	2212462.71	Геодезический метод	0.1	-
5543	375803.43	2212471.06	Геодезический метод	0.1	-
5544	375821.52	2212477.19	Геодезический метод	0.1	-
5545	375825.59	2212478.60	Геодезический метод	0.1	-
5546	375843.13	2212483.83	Геодезический метод	0.1	-
5547	375871.17	2212493.84	Геодезический метод	0.1	-
5548	375880.88	2212497.04	Геодезический метод	0.1	-
5549	375909.77	2212506.60	Геодезический метод	0.1	-
5550	375924.12	2212510.81	Геодезический метод	0.1	-
5551	375934.53	2212514.30	Геодезический метод	0.1	-
5552	375961.00	2212523.11	Геодезический метод	0.1	-
5553	375955.25	2212559.06	Геодезический метод	0.1	-
5554	375982.86	2212564.98	Геодезический метод	0.1	-

2. Сведения о характерных точках границ объекта

Обозначение характерных точек границ	Координаты, м		Метод определения координат характерной точки	Средняя квадратическая погрешность положения характерной точки (Mt), м	Описание обозначения точки на местности (при наличии)
	X	Y			
1	2	3	4	5	6
5555	375981.64	2212577.04	Геодезический метод	0.1	-
5556	376009.42	2212581.46	Геодезический метод	0.1	-
5511	376014.89	2212540.92	Геодезический метод	0.1	-
5557	375840.29	2212280.22	Геодезический метод	0.1	-
5558	375868.95	2212289.68	Геодезический метод	0.1	-
5559	375855.90	2212337.20	Геодезический метод	0.1	-
5560	375826.45	2212328.95	Геодезический метод	0.1	-
5561	375798.57	2212321.41	Геодезический метод	0.1	-
5562	375769.73	2212313.25	Геодезический метод	0.1	-
5563	375743.54	2212304.95	Геодезический метод	0.1	-
5564	375739.76	2212303.82	Геодезический метод	0.1	-
5565	375711.14	2212294.66	Геодезический метод	0.1	-
5566	375684.27	2212284.41	Геодезический метод	0.1	-
5567	375656.58	2212272.41	Геодезический метод	0.1	-
5568	375631.02	2212261.86	Геодезический метод	0.1	-
5569	375603.57	2212249.79	Геодезический метод	0.1	-
5570	375575.40	2212240.71	Геодезический метод	0.1	-
5571	375577.60	2212193.01	Геодезический метод	0.1	-
5572	375620.23	2212200.74	Геодезический метод	0.1	-
5573	375647.69	2212212.80	Геодезический метод	0.1	-
5574	375672.55	2212221.49	Геодезический метод	0.1	-
5575	375700.78	2212231.70	Геодезический метод	0.1	-
5576	375728.03	2212241.63	Геодезический метод	0.1	-
5577	375756.24	2212251.94	Геодезический метод	0.1	-
5578	375785.29	2212261.77	Геодезический метод	0.1	-

2. Сведения о характерных точках границ объекта

Обозначение характерных точек границ	Координаты, м		Метод определения координат характерной точки	Средняя квадратическая погрешность положения характерной точки (Mt), м	Описание обозначения точки на местности (при наличии)
	X	Y			
1	2	3	4	5	6
5579	375813.73	2212271.46	Геодезический метод	0.1	-
5557	375840.29	2212280.22	Геодезический метод	0.1	-
5580	375502.60	2212300.90	Геодезический метод	0.1	-
5581	375500.95	2212311.10	Геодезический метод	0.1	-
5582	375493.73	2212350.58	Геодезический метод	0.1	-
5583	375467.77	2212341.62	Геодезический метод	0.1	-
5584	375472.01	2212318.48	Геодезический метод	0.1	-
5585	375476.40	2212295.42	Геодезический метод	0.1	-
5580	375502.60	2212300.90	Геодезический метод	0.1	-
5586	375687.14	2212309.74	Геодезический метод	0.1	-
5587	375711.04	2212319.16	Геодезический метод	0.1	-
5588	375695.32	2212361.62	Геодезический метод	0.1	-
5589	375670.41	2212354.93	Геодезический метод	0.1	-
5590	375667.20	2212354.07	Геодезический метод	0.1	-
5591	375669.10	2212348.46	Геодезический метод	0.1	-
5592	375640.05	2212337.28	Геодезический метод	0.1	-
5593	375637.91	2212344.20	Геодезический метод	0.1	-
5594	375635.73	2212344.00	Геодезический метод	0.1	-
5595	375635.39	2212347.07	Геодезический метод	0.1	-
5596	375632.32	2212358.44	Геодезический метод	0.1	-
5597	375621.36	2212383.67	Геодезический метод	0.1	-
5598	375618.05	2212392.42	Геодезический метод	0.1	-
5599	375589.35	2212382.74	Геодезический метод	0.1	-
5600	375563.52	2212374.00	Геодезический метод	0.1	-
5601	375581.19	2212321.72	Геодезический метод	0.1	-

2. Сведения о характерных точках границ объекта

Обозначение характерных точек границ	Координаты, м		Метод определения координат характерной точки	Средняя квадратическая погрешность положения характерной точки (Mt), м	Описание обозначения точки на местности (при наличии)
	X	Y			
1	2	3	4	5	6
5602	375595.57	2212280.71	Геодезический метод	0.1	-
5603	375624.45	2212287.90	Геодезический метод	0.1	-
5604	375626.07	2212283.95	Геодезический метод	0.1	-
5605	375646.79	2212290.13	Геодезический метод	0.1	-
5606	375647.89	2212290.92	Геодезический метод	0.1	-
5607	375654.41	2212293.36	Геодезический метод	0.1	-
5608	375656.39	2212294.20	Геодезический метод	0.1	-
5609	375655.69	2212296.48	Геодезический метод	0.1	-
5610	375683.33	2212308.23	Геодезический метод	0.1	-
5586	375687.14	2212309.74	Геодезический метод	0.1	-
5611	376009.50	2212319.24	Геодезический метод	0.1	-
5612	376010.96	2212322.12	Геодезический метод	0.1	-
5613	376013.40	2212328.74	Геодезический метод	0.1	-
5614	376015.08	2212338.30	Геодезический метод	0.1	-
5615	376010.10	2212339.36	Геодезический метод	0.1	-
5616	376009.61	2212339.24	Геодезический метод	0.1	-
5617	376008.61	2212345.63	Геодезический метод	0.1	-
5618	376018.27	2212348.04	Геодезический метод	0.1	-
5619	376023.81	2212369.39	Геодезический метод	0.1	-
5620	375962.27	2212358.09	Геодезический метод	0.1	-
5621	375953.85	2212356.54	Геодезический метод	0.1	-
5622	375937.12	2212353.30	Геодезический метод	0.1	-
5623	375939.67	2212329.42	Геодезический метод	0.1	-
5624	375939.97	2212325.34	Геодезический метод	0.1	-
5625	375922.18	2212321.81	Геодезический метод	0.1	-

2. Сведения о характерных точках границ объекта

Обозначение характерных точек границ	Координаты, м		Метод определения координат характерной точки	Средняя квадратическая погрешность положения характерной точки (Mt), м	Описание обозначения точки на местности (при наличии)
	X	Y			
1	2	3	4	5	6
5626	375920.81	2212318.26	Геодезический метод	0.1	-
5627	375928.13	2212307.26	Геодезический метод	0.1	-
5628	375931.94	2212304.00	Геодезический метод	0.1	-
5629	375933.69	2212303.75	Геодезический метод	0.1	-
5630	376006.81	2212317.41	Геодезический метод	0.1	-
5611	376009.50	2212319.24	Геодезический метод	0.1	-
5631	376036.37	2212411.23	Геодезический метод	0.1	-
5632	376037.51	2212432.68	Геодезический метод	0.1	-
5633	376038.42	2212432.86	Геодезический метод	0.1	-
5634	376039.17	2212453.73	Геодезический метод	0.1	-
5635	376021.36	2212450.88	Геодезический метод	0.1	-
5636	375977.70	2212443.89	Геодезический метод	0.1	-
5637	375972.51	2212443.08	Геодезический метод	0.1	-
5638	375970.12	2212462.64	Геодезический метод	0.1	-
5639	375963.48	2212461.15	Геодезический метод	0.1	-
5640	375966.44	2212442.11	Геодезический метод	0.1	-
5641	375953.44	2212438.75	Геодезический метод	0.1	-
5642	375952.35	2212440.09	Геодезический метод	0.1	-
5643	375962.68	2212442.46	Геодезический метод	0.1	-
5644	375958.93	2212460.37	Геодезический метод	0.1	-
5645	375932.92	2212454.50	Геодезический метод	0.1	-
5646	375910.66	2212450.78	Геодезический метод	0.1	-
5647	375906.85	2212449.40	Геодезический метод	0.1	-
5648	375898.65	2212475.46	Геодезический метод	0.1	-
5649	375895.42	2212485.79	Геодезический метод	0.1	-

2. Сведения о характерных точках границ объекта

Обозначение характерных точек границ	Координаты, м		Метод определения координат характерной точки	Средняя квадратическая погрешность положения характерной точки (Mt), м	Описание обозначения точки на местности (при наличии)
	X	Y			
1	2	3	4	5	6
5650	375868.83	2212477.63	Геодезический метод	0.1	-
5651	375845.17	2212469.75	Геодезический метод	0.1	-
5652	375855.98	2212422.61	Геодезический метод	0.1	-
5653	375857.01	2212421.02	Геодезический метод	0.1	-
5654	375857.99	2212416.99	Геодезический метод	0.1	-
5655	375877.50	2212420.56	Геодезический метод	0.1	-
5656	375891.96	2212422.89	Геодезический метод	0.1	-
5657	375895.82	2212407.37	Геодезический метод	0.1	-
5658	375896.56	2212404.28	Геодезический метод	0.1	-
5659	375881.60	2212400.61	Геодезический метод	0.1	-
5660	375881.56	2212400.11	Геодезический метод	0.1	-
5661	375873.86	2212398.04	Геодезический метод	0.1	-
5662	375867.89	2212397.42	Геодезический метод	0.1	-
5663	375862.47	2212396.35	Геодезический метод	0.1	-
5664	375862.82	2212393.44	Геодезический метод	0.1	-
5665	375863.76	2212389.87	Геодезический метод	0.1	-
5666	375864.96	2212385.70	Геодезический метод	0.1	-
5667	375868.18	2212371.95	Геодезический метод	0.1	-
5668	375873.06	2212351.04	Геодезический метод	0.1	-
5669	375875.27	2212348.99	Геодезический метод	0.1	-
5670	375877.90	2212347.34	Геодезический метод	0.1	-
5671	375880.96	2212346.04	Геодезический метод	0.1	-
5672	375892.16	2212349.12	Геодезический метод	0.1	-
5673	375909.78	2212353.82	Геодезический метод	0.1	-
5674	375921.81	2212359.14	Геодезический метод	0.1	-

2. Сведения о характерных точках границ объекта

Обозначение характерных точек границ	Координаты, м		Метод определения координат характерной точки	Средняя квадратическая погрешность положения характерной точки (Mt), м	Описание обозначения точки на местности (при наличии)
	X	Y			
1	2	3	4	5	6
5675	375919.02	2212370.18	Геодезический метод	0.1	-
5676	375916.40	2212383.04	Геодезический метод	0.1	-
5677	375916.55	2212383.55	Геодезический метод	0.1	-
5678	375915.94	2212387.50	Геодезический метод	0.1	-
5679	375915.54	2212387.92	Геодезический метод	0.1	-
5680	375914.47	2212392.22	Геодезический метод	0.1	-
5681	375914.32	2212392.84	Геодезический метод	0.1	-
5682	375913.82	2212393.08	Геодезический метод	0.1	-
5683	375910.34	2212409.55	Геодезический метод	0.1	-
5684	375938.75	2212415.21	Геодезический метод	0.1	-
5685	375958.30	2212418.55	Геодезический метод	0.1	-
5686	375959.19	2212417.35	Геодезический метод	0.1	-
5687	375965.70	2212418.40	Геодезический метод	0.1	-
5688	375966.83	2212398.05	Геодезический метод	0.1	-
5689	375993.51	2212403.25	Геодезический метод	0.1	-
5631	376036.37	2212411.23	Геодезический метод	0.1	-
5690	375833.75	2212359.54	Геодезический метод	0.1	-
5691	375832.72	2212362.60	Геодезический метод	0.1	-
5692	375827.30	2212379.77	Геодезический метод	0.1	-
5693	375841.02	2212385.43	Геодезический метод	0.1	-
5694	375847.80	2212387.76	Геодезический метод	0.1	-
5695	375843.75	2212412.52	Геодезический метод	0.1	-
5696	375838.02	2212434.04	Геодезический метод	0.1	-
5697	375836.89	2212438.31	Геодезический метод	0.1	-
5698	375829.91	2212464.65	Геодезический метод	0.1	-

2. Сведения о характерных точках границ объекта

Обозначение характерных точек границ	Координаты, м		Метод определения координат характерной точки	Средняя квадратическая погрешность положения характерной точки (Mt), м	Описание обозначения точки на местности (при наличии)
	X	Y			
1	2	3	4	5	6
5699	375806.33	2212456.79	Геодезический метод	0.1	-
5700	375814.45	2212426.62	Геодезический метод	0.1	-
5701	375820.26	2212405.40	Геодезический метод	0.1	-
5702	375795.97	2212399.80	Геодезический метод	0.1	-
5703	375795.59	2212397.89	Геодезический метод	0.1	-
5704	375774.60	2212391.79	Геодезический метод	0.1	-
5705	375789.03	2212348.14	Геодезический метод	0.1	-
5706	375791.71	2212348.97	Геодезический метод	0.1	-
5707	375792.66	2212345.99	Геодезический метод	0.1	-
5708	375811.09	2212352.05	Геодезический метод	0.1	-
5709	375831.67	2212358.86	Геодезический метод	0.1	-
5690	375833.75	2212359.54	Геодезический метод	0.1	-
5710	375968.36	2212483.11	Геодезический метод	0.1	-
5711	375960.18	2212506.95	Геодезический метод	0.1	-
5712	375900.82	2212487.50	Геодезический метод	0.1	-
5713	375908.33	2212465.39	Геодезический метод	0.1	-
5710	375968.36	2212483.11	Геодезический метод	0.1	-
5714	375780.94	2212592.03	Геодезический метод	0.1	-
5715	375770.20	2212663.83	Геодезический метод	0.1	-
5716	375764.88	2212700.37	Геодезический метод	0.1	-
5717	375754.93	2212695.35	Геодезический метод	0.1	-
5718	375745.44	2212689.38	Геодезический метод	0.1	-
5719	375729.25	2212678.44	Геодезический метод	0.1	-
5720	375717.12	2212664.54	Геодезический метод	0.1	-
5721	375715.52	2212662.68	Геодезический метод	0.1	-

2. Сведения о характерных точках границ объекта

Обозначение характерных точек границ	Координаты, м		Метод определения координат характерной точки	Средняя квадратическая погрешность положения характерной точки (Mt), м	Описание обозначения точки на местности (при наличии)
	X	Y			
1	2	3	4	5	6
5722	375721.00	2212625.24	Геодезический метод	0.1	-
5723	375727.63	2212580.29	Геодезический метод	0.1	-
5724	375759.49	2212585.72	Геодезический метод	0.1	-
5725	375759.16	2212588.00	Геодезический метод	0.1	-
5714	375780.94	2212592.03	Геодезический метод	0.1	-
5726	375835.99	2212604.19	Геодезический метод	0.1	-
5727	375814.72	2212725.58	Геодезический метод	0.1	-
5728	375804.03	2212720.84	Геодезический метод	0.1	-
5729	375791.65	2212713.53	Геодезический метод	0.1	-
5730	375777.69	2212706.49	Геодезический метод	0.1	-
5731	375786.19	2212653.60	Геодезический метод	0.1	-
5732	375788.55	2212635.87	Геодезический метод	0.1	-
5733	375791.15	2212619.11	Геодезический метод	0.1	-
5734	375794.60	2212596.28	Геодезический метод	0.1	-
5735	375809.06	2212599.22	Геодезический метод	0.1	-
5736	375808.60	2212602.55	Геодезический метод	0.1	-
5737	375823.91	2212604.99	Геодезический метод	0.1	-
5738	375824.42	2212602.04	Геодезический метод	0.1	-
5726	375835.99	2212604.19	Геодезический метод	0.1	-
5739	375890.88	2212613.24	Геодезический метод	0.1	-
5740	375884.96	2212657.78	Геодезический метод	0.1	-
5741	375857.74	2212654.39	Геодезический метод	0.1	-
5742	375856.60	2212661.76	Геодезический метод	0.1	-
5743	375845.84	2212731.95	Геодезический метод	0.1	-
5744	375832.16	2212728.54	Геодезический метод	0.1	-

2. Сведения о характерных точках границ объекта

Обозначение характерных точек границ	Координаты, м		Метод определения координат характерной точки	Средняя квадратическая погрешность положения характерной точки (Mt), м	Описание обозначения точки на местности (при наличии)
	X	Y			
1	2	3	4	5	6
5745	375834.31	2212716.55	Геодезический метод	0.1	-
5746	375831.27	2212716.11	Геодезический метод	0.1	-
5747	375836.76	2212681.59	Геодезический метод	0.1	-
5748	375837.32	2212677.96	Геодезический метод	0.1	-
5749	375840.66	2212657.04	Геодезический метод	0.1	-
5750	375843.85	2212636.98	Геодезический метод	0.1	-
5751	375848.74	2212606.23	Геодезический метод	0.1	-
5752	375864.63	2212609.25	Геодезический метод	0.1	-
5739	375890.88	2212613.24	Геодезический метод	0.1	-
5753	376050.24	2212660.88	Геодезический метод	0.1	-
5754	376050.26	2212667.22	Геодезический метод	0.1	-
5755	376050.68	2212678.55	Геодезический метод	0.1	-
5756	376050.99	2212682.03	Геодезический метод	0.1	-
5757	376051.79	2212694.64	Геодезический метод	0.1	-
5758	376052.12	2212701.46	Геодезический метод	0.1	-
5759	376044.96	2212700.91	Геодезический метод	0.1	-
5760	376035.64	2212703.19	Геодезический метод	0.1	-
5761	376022.83	2212707.23	Геодезический метод	0.1	-
5762	376020.79	2212706.55	Геодезический метод	0.1	-
5763	375999.58	2212702.53	Геодезический метод	0.1	-
5764	376000.79	2212693.33	Геодезический метод	0.1	-
5765	376005.53	2212692.15	Геодезический метод	0.1	-
5766	376004.88	2212690.54	Геодезический метод	0.1	-
5767	376000.54	2212691.12	Геодезический метод	0.1	-
5768	375994.54	2212690.16	Геодезический метод	0.1	-

2. Сведения о характерных точках границ объекта

Обозначение характерных точек границ	Координаты, м		Метод определения координат характерной точки	Средняя квадратическая погрешность положения характерной точки (Mt), м	Описание обозначения точки на местности (при наличии)
	X	Y			
1	2	3	4	5	6
5769	375994.87	2212683.16	Геодезический метод	0.1	-
5770	375980.84	2212681.06	Геодезический метод	0.1	-
5771	375980.05	2212686.24	Геодезический метод	0.1	-
5772	375969.13	2212756.86	Геодезический метод	0.1	-
5773	375955.72	2212754.97	Геодезический метод	0.1	-
5774	375955.69	2212755.19	Геодезический метод	0.1	-
5775	375950.79	2212754.42	Геодезический метод	0.1	-
5776	375950.83	2212754.23	Геодезический метод	0.1	-
5777	375946.12	2212753.65	Геодезический метод	0.1	-
5778	375927.07	2212750.02	Геодезический метод	0.1	-
5779	375934.39	2212705.92	Геодезический метод	0.1	-
5780	375939.75	2212665.72	Геодезический метод	0.1	-
5781	375960.16	2212666.99	Геодезический метод	0.1	-
5782	375966.54	2212625.05	Геодезический метод	0.1	-
5783	375977.45	2212626.94	Геодезический метод	0.1	-
5784	375988.72	2212628.90	Геодезический метод	0.1	-
5785	376009.66	2212633.42	Геодезический метод	0.1	-
5786	376009.79	2212635.84	Геодезический метод	0.1	-
5787	376007.61	2212658.81	Геодезический метод	0.1	-
5788	376008.35	2212658.90	Геодезический метод	0.1	-
5789	376028.38	2212661.31	Геодезический метод	0.1	-
5790	376028.35	2212660.21	Геодезический метод	0.1	-
5791	376045.25	2212660.73	Геодезический метод	0.1	-
5753	376050.24	2212660.88	Геодезический метод	0.1	-
5792	376022.40	2212720.52	Геодезический метод	0.1	-

2. Сведения о характерных точках границ объекта

Обозначение характерных точек границ	Координаты, м		Метод определения координат характерной точки	Средняя квадратическая погрешность положения характерной точки (Mt), м	Описание обозначения точки на местности (при наличии)
	X	Y			
1	2	3	4	5	6
5793	376021.27	2212732.76	Геодезический метод	0.1	-
5794	376021.66	2212732.79	Геодезический метод	0.1	-
5795	376021.10	2212738.92	Геодезический метод	0.1	-
5796	376016.96	2212738.59	Геодезический метод	0.1	-
5797	376016.26	2212740.38	Геодезический метод	0.1	-
5798	376014.74	2212740.98	Геодезический метод	0.1	-
5799	376013.46	2212744.77	Геодезический метод	0.1	-
5800	376012.04	2212744.86	Геодезический метод	0.1	-
5801	376010.80	2212759.35	Геодезический метод	0.1	-
5802	376007.33	2212762.43	Геодезический метод	0.1	-
5803	375986.20	2212759.24	Геодезический метод	0.1	-
5804	375991.35	2212716.35	Геодезический метод	0.1	-
5792	376022.40	2212720.52	Геодезический метод	0.1	-
5805	376151.18	2211977.86	Геодезический метод	0.1	-
5806	376155.06	2212019.82	Геодезический метод	0.1	-
5807	376188.75	2212016.86	Геодезический метод	0.1	-
5808	376190.22	2212034.78	Геодезический метод	0.1	-
5809	376147.48	2212039.88	Геодезический метод	0.1	-
5810	376135.02	2212041.23	Геодезический метод	0.1	-
5811	376126.45	2212042.21	Геодезический метод	0.1	-
5812	376125.02	2212022.89	Геодезический метод	0.1	-
5813	376124.17	2212022.75	Геодезический метод	0.1	-
5814	376119.55	2211972.95	Геодезический метод	0.1	-
5815	376143.45	2211970.75	Геодезический метод	0.1	-
5805	376151.18	2211977.86	Геодезический метод	0.1	-

2. Сведения о характерных точках границ объекта

Обозначение характерных точек границ	Координаты, м		Метод определения координат характерной точки	Средняя квадратическая погрешность положения характерной точки (Mt), м	Описание обозначения точки на местности (при наличии)
	X	Y			
1	2	3	4	5	6
5816	376189.48	2212050.79	Геодезический метод	0.1	-
5817	376190.37	2212071.74	Геодезический метод	0.1	-
5818	376183.82	2212071.70	Геодезический метод	0.1	-
5819	376166.05	2212071.99	Геодезический метод	0.1	-
5820	376153.32	2212072.75	Геодезический метод	0.1	-
5821	376150.63	2212071.65	Геодезический метод	0.1	-
5822	376138.25	2212072.92	Геодезический метод	0.1	-
5823	376128.38	2212074.26	Геодезический метод	0.1	-
5824	376126.92	2212059.05	Геодезический метод	0.1	-
5816	376189.48	2212050.79	Геодезический метод	0.1	-
5825	376118.18	2212283.56	Геодезический метод	0.1	-
5826	376117.84	2212292.50	Геодезический метод	0.1	-
5827	376117.90	2212297.09	Геодезический метод	0.1	-
5828	376118.32	2212299.77	Геодезический метод	0.1	-
5829	376118.95	2212307.65	Геодезический метод	0.1	-
5830	376118.95	2212313.74	Геодезический метод	0.1	-
5831	376099.93	2212312.59	Геодезический метод	0.1	-
5832	376082.06	2212310.63	Геодезический метод	0.1	-
5833	376079.31	2212310.68	Геодезический метод	0.1	-
5834	376080.27	2212281.37	Геодезический метод	0.1	-
5825	376118.18	2212283.56	Геодезический метод	0.1	-
5835	376154.50	2212317.49	Геодезический метод	0.1	-
5836	376154.77	2212348.74	Геодезический метод	0.1	-
5837	376148.24	2212347.53	Геодезический метод	0.1	-
5838	376128.42	2212343.94	Геодезический метод	0.1	-

2. Сведения о характерных точках границ объекта

Обозначение характерных точек границ	Координаты, м		Метод определения координат характерной точки	Средняя квадратическая погрешность положения характерной точки (Mt), м	Описание обозначения точки на местности (при наличии)
	X	Y			
1	2	3	4	5	6
5839	376123.89	2212343.13	Геодезический метод	0.1	-
5840	376119.83	2212342.49	Геодезический метод	0.1	-
5841	376119.80	2212342.24	Геодезический метод	0.1	-
5842	376119.77	2212335.39	Геодезический метод	0.1	-
5843	376119.61	2212329.73	Геодезический метод	0.1	-
5844	376119.45	2212324.07	Геодезический метод	0.1	-
5845	376119.21	2212319.55	Геодезический метод	0.1	-
5846	376118.97	2212315.03	Геодезический метод	0.1	-
5847	376128.16	2212315.37	Геодезический метод	0.1	-
5848	376131.19	2212315.67	Геодезический метод	0.1	-
5849	376131.28	2212315.40	Геодезический метод	0.1	-
5850	376135.81	2212315.69	Геодезический метод	0.1	-
5851	376141.78	2212316.32	Геодезический метод	0.1	-
5852	376143.36	2212316.50	Геодезический метод	0.1	-
5853	376146.76	2212316.71	Геодезический метод	0.1	-
5854	376150.16	2212316.91	Геодезический метод	0.1	-
5835	376154.50	2212317.49	Геодезический метод	0.1	-
5855	376103.54	2212407.48	Геодезический метод	0.1	-
5856	376097.28	2212431.49	Геодезический метод	0.1	-
5857	376053.21	2212422.70	Геодезический метод	0.1	-
5858	376051.44	2212387.83	Геодезический метод	0.1	-
5859	376060.96	2212389.39	Геодезический метод	0.1	-
5855	376103.54	2212407.48	Геодезический метод	0.1	-
5860	376153.76	2212459.84	Геодезический метод	0.1	-
5861	376174.05	2212475.45	Геодезический метод	0.1	-

2. Сведения о характерных точках границ объекта

Обозначение характерных точек границ	Координаты, м		Метод определения координат характерной точки	Средняя квадратическая погрешность положения характерной точки (Mt), м	Описание обозначения точки на местности (при наличии)
	X	Y			
1	2	3	4	5	6
5862	376173.55	2212486.91	Геодезический метод	0.1	-
5863	376173.09	2212497.21	Геодезический метод	0.1	-
5864	376174.59	2212506.16	Геодезический метод	0.1	-
5865	376175.12	2212512.50	Геодезический метод	0.1	-
5866	376162.79	2212512.79	Геодезический метод	0.1	-
5867	376112.25	2212497.28	Геодезический метод	0.1	-
5868	376118.82	2212474.62	Геодезический метод	0.1	-
5869	376105.15	2212470.64	Геодезический метод	0.1	-
5870	376105.19	2212470.36	Геодезический метод	0.1	-
5871	376098.27	2212468.55	Геодезический метод	0.1	-
5872	376063.02	2212459.29	Геодезический метод	0.1	-
5873	376056.37	2212457.54	Геодезический метод	0.1	-
5874	376057.43	2212442.97	Геодезический метод	0.1	-
5875	376058.42	2212428.70	Геодезический метод	0.1	-
5876	376113.36	2212437.75	Геодезический метод	0.1	-
5877	376114.89	2212432.90	Геодезический метод	0.1	-
5878	376116.14	2212427.08	Геодезический метод	0.1	-
5879	376121.13	2212428.31	Геодезический метод	0.1	-
5880	376118.64	2212438.47	Геодезический метод	0.1	-
5881	376142.87	2212451.66	Геодезический метод	0.1	-
5860	376153.76	2212459.84	Геодезический метод	0.1	-
5882	376121.46	2212504.79	Геодезический метод	0.1	-
5883	376117.19	2212517.74	Геодезический метод	0.1	-
5884	376107.99	2212514.24	Геодезический метод	0.1	-
5885	376108.69	2212511.15	Геодезический метод	0.1	-

2. Сведения о характерных точках границ объекта

Обозначение характерных точек границ	Координаты, м		Метод определения координат характерной точки	Средняя квадратическая погрешность положения характерной точки (Mt), м	Описание обозначения точки на местности (при наличии)
	X	Y			
1	2	3	4	5	6
5886	376105.81	2212510.62	Геодезический метод	0.1	-
5887	376100.73	2212510.02	Геодезический метод	0.1	-
5888	376090.48	2212508.71	Геодезический метод	0.1	-
5889	376090.87	2212505.63	Геодезический метод	0.1	-
5890	376091.44	2212500.88	Геодезический метод	0.1	-
5891	376072.64	2212498.48	Геодезический метод	0.1	-
5892	376067.48	2212497.92	Геодезический метод	0.1	-
5893	376067.14	2212500.03	Геодезический метод	0.1	-
5894	376057.21	2212500.04	Геодезический метод	0.1	-
5895	376057.14	2212487.14	Геодезический метод	0.1	-
5896	376067.85	2212488.87	Геодезический метод	0.1	-
5897	376078.08	2212490.68	Геодезический метод	0.1	-
5898	376091.29	2212494.66	Геодезический метод	0.1	-
5882	376121.46	2212504.79	Геодезический метод	0.1	-
5899	376075.19	2212521.32	Геодезический метод	0.1	-
5900	376074.34	2212526.05	Геодезический метод	0.1	-
5901	376073.93	2212528.51	Геодезический метод	0.1	-
5902	376058.88	2212524.40	Геодезический метод	0.1	-
5903	376058.61	2212518.76	Геодезический метод	0.1	-
5904	376066.75	2212519.11	Геодезический метод	0.1	-
5905	376069.14	2212519.51	Геодезический метод	0.1	-
5906	376069.01	2212520.27	Геодезический метод	0.1	-
5899	376075.19	2212521.32	Геодезический метод	0.1	-
5907	376172.95	2212568.86	Геодезический метод	0.1	-
5908	376163.12	2212578.77	Геодезический метод	0.1	-

2. Сведения о характерных точках границ объекта

Обозначение характерных точек границ	Координаты, м		Метод определения координат характерной точки	Средняя квадратическая погрешность положения характерной точки (Mt), м	Описание обозначения точки на местности (при наличии)
	X	Y			
1	2	3	4	5	6
5909	376154.84	2212583.87	Геодезический метод	0.1	-
5910	376151.61	2212582.70	Геодезический метод	0.1	-
5911	376146.79	2212596.51	Геодезический метод	0.1	-
5912	376146.11	2212605.97	Геодезический метод	0.1	-
5913	376146.80	2212606.15	Геодезический метод	0.1	-
5914	376152.71	2212607.07	Геодезический метод	0.1	-
5915	376156.02	2212625.83	Геодезический метод	0.1	-
5916	376147.54	2212641.27	Геодезический метод	0.1	-
5917	376145.90	2212646.72	Геодезический метод	0.1	-
5918	376139.93	2212645.25	Геодезический метод	0.1	-
5919	376136.59	2212664.38	Геодезический метод	0.1	-
5920	376123.24	2212661.74	Геодезический метод	0.1	-
5921	376092.15	2212654.77	Геодезический метод	0.1	-
5922	376066.53	2212649.49	Геодезический метод	0.1	-
5923	376064.59	2212624.98	Геодезический метод	0.1	-
5924	376063.66	2212604.15	Геодезический метод	0.1	-
5925	376085.68	2212609.19	Геодезический метод	0.1	-
5926	376124.72	2212620.09	Геодезический метод	0.1	-
5927	376125.54	2212616.26	Геодезический метод	0.1	-
5928	376063.16	2212600.66	Геодезический метод	0.1	-
5929	376062.38	2212584.41	Геодезический метод	0.1	-
5930	376062.22	2212581.99	Геодезический метод	0.1	-
5931	376060.57	2212556.03	Геодезический метод	0.1	-
5932	376059.81	2212533.82	Геодезический метод	0.1	-
5933	376117.83	2212553.23	Геодезический метод	0.1	-

2. Сведения о характерных точках границ объекта

Обозначение характерных точек границ	Координаты, м		Метод определения координат характерной точки	Средняя квадратическая погрешность положения характерной точки (Mt), м	Описание обозначения точки на местности (при наличии)
	X	Y			
1	2	3	4	5	6
5934	376118.93	2212553.59	Геодезический метод	0.1	-
5935	376119.55	2212551.71	Геодезический метод	0.1	-
5907	376172.95	2212568.86	Геодезический метод	0.1	-
5936	376175.29	2212544.74	Геодезический метод	0.1	-
5937	376177.52	2212546.82	Геодезический метод	0.1	-
5938	376181.82	2212548.30	Геодезический метод	0.1	-
5939	376184.02	2212555.18	Геодезический метод	0.1	-
5940	376182.10	2212562.00	Геодезический метод	0.1	-
5941	376177.62	2212565.00	Геодезический метод	0.1	-
5942	376172.59	2212566.18	Геодезический метод	0.1	-
5943	376124.51	2212551.34	Геодезический метод	0.1	-
5944	376129.42	2212532.84	Геодезический метод	0.1	-
5936	376175.29	2212544.74	Геодезический метод	0.1	-
5945	376155.83	2212367.80	Геодезический метод	0.1	-
5946	376174.23	2212387.32	Геодезический метод	0.1	-
5947	376167.05	2212390.99	Геодезический метод	0.1	-
5948	376142.83	2212401.51	Геодезический метод	0.1	-
5949	376141.43	2212402.13	Геодезический метод	0.1	-
5950	376131.93	2212394.58	Геодезический метод	0.1	-
5951	376131.65	2212393.63	Геодезический метод	0.1	-
5952	376126.77	2212393.30	Геодезический метод	0.1	-
5953	376122.45	2212386.00	Геодезический метод	0.1	-
5954	376118.31	2212378.13	Геодезический метод	0.1	-
5955	376117.95	2212376.27	Геодезический метод	0.1	-
5956	376120.05	2212374.44	Геодезический метод	0.1	-

2. Сведения о характерных точках границ объекта

Обозначение характерных точек границ	Координаты, м		Метод определения координат характерной точки	Средняя квадратическая погрешность положения характерной точки (Mt), м	Описание обозначения точки на местности (при наличии)
	X	Y			
1	2	3	4	5	6
5945	376155.83	2212367.80	Геодезический метод	0.1	-
5957	376307.83	2212301.68	Геодезический метод	0.1	-
5958	376304.27	2212346.00	Геодезический метод	0.1	-
5959	376262.61	2212342.26	Геодезический метод	0.1	-
5960	376261.50	2212342.16	Геодезический метод	0.1	-
5961	376238.35	2212340.08	Геодезический метод	0.1	-
5962	376237.64	2212340.02	Геодезический метод	0.1	-
5963	376231.81	2212340.61	Геодезический метод	0.1	-
5964	376227.79	2212340.08	Геодезический метод	0.1	-
5965	376216.41	2212335.64	Геодезический метод	0.1	-
5966	376210.49	2212332.27	Геодезический метод	0.1	-
5967	376197.43	2212326.12	Геодезический метод	0.1	-
5968	376196.38	2212288.78	Геодезический метод	0.1	-
5969	376240.40	2212293.69	Геодезический метод	0.1	-
5970	376271.52	2212297.72	Геодезический метод	0.1	-
5957	376307.83	2212301.68	Геодезический метод	0.1	-
5971	376361.15	2212256.72	Геодезический метод	0.1	-
5972	376345.68	2212283.74	Геодезический метод	0.1	-
5973	376275.83	2212281.85	Геодезический метод	0.1	-
5974	376279.75	2212251.59	Геодезический метод	0.1	-
5971	376361.15	2212256.72	Геодезический метод	0.1	-
5975	376389.62	2212225.58	Геодезический метод	0.1	-
5976	376366.81	2212257.69	Геодезический метод	0.1	-
5977	376323.71	2212233.62	Геодезический метод	0.1	-
5978	376347.60	2212199.95	Геодезический метод	0.1	-

2. Сведения о характерных точках границ объекта

Обозначение характерных точек границ	Координаты, м		Метод определения координат характерной точки	Средняя квадратическая погрешность положения характерной точки (Mt), м	Описание обозначения точки на местности (при наличии)
	X	Y			
1	2	3	4	5	6
5975	376389.62	2212225.58	Геодезический метод	0.1	-
5979	376400.62	2212296.70	Геодезический метод	0.1	-
5980	376390.66	2212319.80	Геодезический метод	0.1	-
5981	376343.62	2212291.09	Геодезический метод	0.1	-
5982	376359.09	2212264.07	Геодезический метод	0.1	-
5979	376400.62	2212296.70	Геодезический метод	0.1	-
5983	376543.08	2212432.86	Геодезический метод	0.1	-
5984	376541.53	2212458.40	Геодезический метод	0.1	-
5985	376540.40	2212468.06	Геодезический метод	0.1	-
5986	376540.15	2212470.19	Геодезический метод	0.1	-
5987	376539.47	2212475.86	Геодезический метод	0.1	-
5988	376537.00	2212496.62	Геодезический метод	0.1	-
5989	376502.21	2212494.36	Геодезический метод	0.1	-
5990	376501.44	2212494.54	Геодезический метод	0.1	-
5991	376492.95	2212496.33	Геодезический метод	0.1	-
5992	376485.36	2212499.56	Геодезический метод	0.1	-
5993	376450.13	2212511.06	Геодезический метод	0.1	-
5994	376440.31	2212479.00	Геодезический метод	0.1	-
5995	376438.40	2212472.25	Геодезический метод	0.1	-
5996	376387.04	2212488.94	Геодезический метод	0.1	-
5997	376381.36	2212472.53	Геодезический метод	0.1	-
5998	376370.92	2212442.29	Геодезический метод	0.1	-
5999	376359.73	2212410.17	Геодезический метод	0.1	-
6000	376345.96	2212370.40	Геодезический метод	0.1	-
6001	376342.36	2212360.02	Геодезический метод	0.1	-

2. Сведения о характерных точках границ объекта

Обозначение характерных точек границ	Координаты, м		Метод определения координат характерной точки	Средняя квадратическая погрешность положения характерной точки (Mt), м	Описание обозначения точки на местности (при наличии)
	X	Y			
1	2	3	4	5	6
6002	376348.93	2212309.93	Геодезический метод	0.1	-
6003	376355.13	2212311.85	Геодезический метод	0.1	-
6004	376383.41	2212329.44	Геодезический метод	0.1	-
6005	376412.29	2212347.40	Геодезический метод	0.1	-
6006	376390.09	2212383.07	Геодезический метод	0.1	-
6007	376395.22	2212397.87	Геодезический метод	0.1	-
6008	376401.31	2212395.76	Геодезический метод	0.1	-
6009	376442.90	2212381.35	Геодезический метод	0.1	-
6010	376454.03	2212413.47	Геодезический метод	0.1	-
6011	376457.61	2212423.81	Геодезический метод	0.1	-
6012	376456.62	2212460.18	Геодезический метод	0.1	-
6013	376471.37	2212461.33	Геодезический метод	0.1	-
6014	376478.81	2212462.53	Геодезический метод	0.1	-
6015	376498.92	2212464.41	Геодезический метод	0.1	-
6016	376503.04	2212429.14	Геодезический метод	0.1	-
5983	376543.08	2212432.86	Геодезический метод	0.1	-
6017	376334.45	2212367.25	Геодезический метод	0.1	-
6018	376348.48	2212407.73	Геодезический метод	0.1	-
6019	376312.58	2212420.17	Геодезический метод	0.1	-
6020	376299.93	2212383.68	Геодезический метод	0.1	-
6017	376334.45	2212367.25	Геодезический метод	0.1	-
6021	376381.17	2212490.72	Геодезический метод	0.1	-
6022	376394.88	2212528.95	Геодезический метод	0.1	-
6023	376366.32	2212538.77	Геодезический метод	0.1	-
6024	376337.75	2212548.59	Геодезический метод	0.1	-

2. Сведения о характерных точках границ объекта

Обозначение характерных точек границ	Координаты, м		Метод определения координат характерной точки	Средняя квадратическая погрешность положения характерной точки (Mt), м	Описание обозначения точки на местности (при наличии)
	X	Y			
1	2	3	4	5	6
6025	376324.11	2212509.68	Геодезический метод	0.1	-
6026	376353.56	2212499.99	Геодезический метод	0.1	-
6021	376381.17	2212490.72	Геодезический метод	0.1	-
6027	376295.13	2212525.24	Геодезический метод	0.1	-
6028	376298.37	2212561.43	Геодезический метод	0.1	-
6029	376271.90	2212571.81	Геодезический метод	0.1	-
6030	376270.01	2212529.46	Геодезический метод	0.1	-
6027	376295.13	2212525.24	Геодезический метод	0.1	-
6031	376228.07	2212440.24	Геодезический метод	0.1	-
6032	376228.77	2212441.10	Геодезический метод	0.1	-
6033	376235.08	2212451.07	Геодезический метод	0.1	-
6034	376236.69	2212453.54	Геодезический метод	0.1	-
6035	376237.19	2212454.50	Геодезический метод	0.1	-
6036	376240.86	2212463.90	Геодезический метод	0.1	-
6037	376226.49	2212466.33	Геодезический метод	0.1	-
6038	376209.06	2212469.06	Геодезический метод	0.1	-
6039	376204.09	2212469.41	Геодезический метод	0.1	-
6040	376188.84	2212445.77	Геодезический метод	0.1	-
6041	376189.36	2212442.51	Геодезический метод	0.1	-
6042	376192.33	2212440.75	Геодезический метод	0.1	-
6043	376216.97	2212429.67	Геодезический метод	0.1	-
6031	376228.07	2212440.24	Геодезический метод	0.1	-
6044	376158.14	2212686.49	Геодезический метод	0.1	-
6045	376170.98	2212698.26	Геодезический метод	0.1	-
6046	376167.56	2212713.52	Геодезический метод	0.1	-

2. Сведения о характерных точках границ объекта

Обозначение характерных точек границ	Координаты, м		Метод определения координат характерной точки	Средняя квадратическая погрешность положения характерной точки (Mt), м	Описание обозначения точки на местности (при наличии)
	X	Y			
1	2	3	4	5	6
6047	376141.97	2212713.28	Геодезический метод	0.1	-
6048	376138.20	2212713.38	Геодезический метод	0.1	-
6049	376112.42	2212714.14	Геодезический метод	0.1	-
6050	376112.72	2212718.15	Геодезический метод	0.1	-
6051	376102.98	2212717.77	Геодезический метод	0.1	-
6052	376093.24	2212717.39	Геодезический метод	0.1	-
6053	376092.05	2212717.25	Геодезический метод	0.1	-
6054	376070.93	2212715.32	Геодезический метод	0.1	-
6055	376069.41	2212691.33	Геодезический метод	0.1	-
6056	376068.69	2212680.03	Геодезический метод	0.1	-
6057	376069.03	2212679.95	Геодезический метод	0.1	-
6058	376109.72	2212683.46	Геодезический метод	0.1	-
6059	376137.80	2212686.86	Геодезический метод	0.1	-
6060	376140.73	2212687.16	Геодезический метод	0.1	-
6061	376155.51	2212688.63	Геодезический метод	0.1	-
6044	376158.14	2212686.49	Геодезический метод	0.1	-
6062	376262.74	2212626.59	Геодезический метод	0.1	-
6063	376260.51	2212658.17	Геодезический метод	0.1	-
6064	376229.77	2212659.04	Геодезический метод	0.1	-
6065	376181.57	2212652.55	Геодезический метод	0.1	-
6066	376185.35	2212639.52	Геодезический метод	0.1	-
6067	376197.42	2212597.68	Геодезический метод	0.1	-
6068	376208.57	2212601.89	Геодезический метод	0.1	-
6069	376219.67	2212595.77	Геодезический метод	0.1	-
6070	376223.52	2212602.27	Геодезический метод	0.1	-

2. Сведения о характерных точках границ объекта

Обозначение характерных точек границ	Координаты, м		Метод определения координат характерной точки	Средняя квадратическая погрешность положения характерной точки (Mt), м	Описание обозначения точки на местности (при наличии)
	X	Y			
1	2	3	4	5	6
6071	376227.72	2212599.02	Геодезический метод	0.1	-
6072	376228.64	2212617.01	Геодезический метод	0.1	-
6073	376232.41	2212617.08	Геодезический метод	0.1	-
6074	376232.53	2212628.21	Геодезический метод	0.1	-
6075	376232.43	2212629.35	Геодезический метод	0.1	-
6076	376237.61	2212629.44	Геодезический метод	0.1	-
6077	376249.01	2212628.95	Геодезический метод	0.1	-
6078	376249.41	2212628.37	Геодезический метод	0.1	-
6079	376254.38	2212628.10	Геодезический метод	0.1	-
6080	376256.85	2212628.07	Геодезический метод	0.1	-
6081	376258.63	2212626.89	Геодезический метод	0.1	-
6062	376262.74	2212626.59	Геодезический метод	0.1	-
6082	376354.46	2212553.75	Геодезический метод	0.1	-
6083	376356.44	2212560.76	Геодезический метод	0.1	-
6084	376359.59	2212576.18	Геодезический метод	0.1	-
6085	376361.15	2212583.23	Геодезический метод	0.1	-
6086	376352.83	2212586.37	Геодезический метод	0.1	-
6087	376360.08	2212617.09	Геодезический метод	0.1	-
6088	376361.48	2212623.70	Геодезический метод	0.1	-
6089	376348.89	2212633.77	Геодезический метод	0.1	-
6090	376349.46	2212636.57	Геодезический метод	0.1	-
6091	376347.64	2212637.03	Геодезический метод	0.1	-
6092	376339.65	2212639.07	Геодезический метод	0.1	-
6093	376335.12	2212629.00	Геодезический метод	0.1	-
6094	376332.87	2212616.02	Геодезический метод	0.1	-

2. Сведения о характерных точках границ объекта

Обозначение характерных точек границ	Координаты, м		Метод определения координат характерной точки	Средняя квадратическая погрешность положения характерной точки (Mt), м	Описание обозначения точки на местности (при наличии)
	X	Y			
1	2	3	4	5	6
6095	376325.24	2212565.53	Геодезический метод	0.1	-
6096	376324.89	2212563.92	Геодезический метод	0.1	-
6097	376351.15	2212554.89	Геодезический метод	0.1	-
6082	376354.46	2212553.75	Геодезический метод	0.1	-
6098	376424.69	2212566.39	Геодезический метод	0.1	-
6099	376430.23	2212600.24	Геодезический метод	0.1	-
6100	376390.69	2212606.95	Геодезический метод	0.1	-
6101	376391.11	2212581.51	Геодезический метод	0.1	-
6102	376391.25	2212573.46	Геодезический метод	0.1	-
6098	376424.69	2212566.39	Геодезический метод	0.1	-
6103	376500.77	2212548.32	Геодезический метод	0.1	-
6104	376501.53	2212558.12	Геодезический метод	0.1	-
6105	376503.46	2212578.57	Геодезический метод	0.1	-
6106	376433.12	2212599.08	Геодезический метод	0.1	-
6107	376426.36	2212557.76	Геодезический метод	0.1	-
6108	376451.93	2212555.96	Геодезический метод	0.1	-
6109	376460.48	2212555.34	Геодезический метод	0.1	-
6110	376479.84	2212552.95	Геодезический метод	0.1	-
6111	376480.41	2212552.39	Геодезический метод	0.1	-
6112	376480.78	2212551.87	Геодезический метод	0.1	-
6103	376500.77	2212548.32	Геодезический метод	0.1	-
6113	376530.28	2212311.18	Геодезический метод	0.1	-
6114	376527.23	2212334.18	Геодезический метод	0.1	-
6115	376522.88	2212364.71	Геодезический метод	0.1	-
6116	376551.78	2212368.14	Геодезический метод	0.1	-

2. Сведения о характерных точках границ объекта

Обозначение характерных точек границ	Координаты, м		Метод определения координат характерной точки	Средняя квадратическая погрешность положения характерной точки (Mt), м	Описание обозначения точки на местности (при наличии)
	X	Y			
1	2	3	4	5	6
6117	376545.76	2212421.14	Геодезический метод	0.1	-
6118	376516.14	2212418.16	Геодезический метод	0.1	-
6119	376487.41	2212415.43	Геодезический метод	0.1	-
6120	376469.98	2212413.69	Геодезический метод	0.1	-
6121	376460.90	2212387.51	Геодезический метод	0.1	-
6122	376451.36	2212359.99	Геодезический метод	0.1	-
6123	376490.35	2212361.50	Геодезический метод	0.1	-
6124	376490.40	2212361.38	Геодезический метод	0.1	-
6125	376490.06	2212355.23	Геодезический метод	0.1	-
6126	376485.62	2212332.14	Геодезический метод	0.1	-
6127	376481.41	2212314.76	Геодезический метод	0.1	-
6128	376495.21	2212310.63	Геодезический метод	0.1	-
6129	376501.29	2212308.80	Геодезический метод	0.1	-
6130	376503.15	2212308.26	Геодезический метод	0.1	-
6131	376507.08	2212307.98	Геодезический метод	0.1	-
6132	376513.12	2212308.55	Геодезический метод	0.1	-
6133	376523.45	2212310.13	Геодезический метод	0.1	-
6113	376530.28	2212311.18	Геодезический метод	0.1	-
6134	376584.36	2212452.92	Геодезический метод	0.1	-
6135	376578.90	2212501.06	Геодезический метод	0.1	-
6136	376547.01	2212497.25	Геодезический метод	0.1	-
6137	376554.01	2212449.24	Геодезический метод	0.1	-
6138	376571.26	2212451.63	Геодезический метод	0.1	-
6134	376584.36	2212452.92	Геодезический метод	0.1	-
6139	376642.30	2212293.62	Геодезический метод	0.1	-

2. Сведения о характерных точках границ объекта

Обозначение характерных точек границ	Координаты, м		Метод определения координат характерной точки	Средняя квадратическая погрешность положения характерной точки (Mt), м	Описание обозначения точки на местности (при наличии)
	X	Y			
1	2	3	4	5	6
6140	376635.54	2212311.22	Геодезический метод	0.1	-
6141	376617.71	2212352.03	Геодезический метод	0.1	-
6142	376594.97	2212361.82	Геодезический метод	0.1	-
6143	376576.25	2212371.81	Геодезический метод	0.1	-
6144	376575.48	2212372.09	Геодезический метод	0.1	-
6145	376572.96	2212345.73	Геодезический метод	0.1	-
6146	376572.34	2212345.67	Геодезический метод	0.1	-
6147	376560.75	2212344.38	Геодезический метод	0.1	-
6148	376563.67	2212324.97	Геодезический метод	0.1	-
6149	376565.45	2212312.92	Геодезический метод	0.1	-
6150	376570.39	2212281.30	Геодезический метод	0.1	-
6139	376642.30	2212293.62	Геодезический метод	0.1	-
6151	376702.54	2212406.71	Геодезический метод	0.1	-
6152	376703.80	2212439.98	Геодезический метод	0.1	-
6153	376704.65	2212462.44	Геодезический метод	0.1	-
6154	376659.40	2212462.48	Геодезический метод	0.1	-
6155	376659.05	2212440.50	Геодезический метод	0.1	-
6156	376658.46	2212406.25	Геодезический метод	0.1	-
6157	376625.35	2212407.21	Геодезический метод	0.1	-
6158	376611.35	2212406.45	Геодезический метод	0.1	-
6159	376607.94	2212371.05	Геодезический метод	0.1	-
6160	376615.09	2212367.66	Геодезический метод	0.1	-
6161	376628.28	2212368.75	Геодезический метод	0.1	-
6162	376658.04	2212372.28	Геодезический метод	0.1	-
6163	376658.51	2212406.08	Геодезический метод	0.1	-

2. Сведения о характерных точках границ объекта

Обозначение характерных точек границ	Координаты, м		Метод определения координат характерной точки	Средняя квадратическая погрешность положения характерной точки (Mt), м	Описание обозначения точки на местности (при наличии)
	X	Y			
1	2	3	4	5	6
6151	376702.54	2212406.71	Геодезический метод	0.1	-
6164	376663.10	2212489.60	Геодезический метод	0.1	-
6165	376667.90	2212493.96	Геодезический метод	0.1	-
6166	376671.15	2212509.19	Геодезический метод	0.1	-
6167	376668.70	2212513.01	Геодезический метод	0.1	-
6168	376663.45	2212509.54	Геодезический метод	0.1	-
6169	376622.03	2212504.95	Геодезический метод	0.1	-
6170	376619.18	2212506.13	Геодезический метод	0.1	-
6171	376622.03	2212485.38	Геодезический метод	0.1	-
6172	376610.33	2212463.86	Геодезический метод	0.1	-
6173	376632.08	2212472.36	Геодезический метод	0.1	-
6164	376663.10	2212489.60	Геодезический метод	0.1	-
6174	376755.51	2212469.32	Геодезический метод	0.1	-
6175	376755.63	2212475.41	Геодезический метод	0.1	-
6176	376756.21	2212505.41	Геодезический метод	0.1	-
6177	376756.97	2212534.44	Геодезический метод	0.1	-
6178	376748.95	2212534.57	Геодезический метод	0.1	-
6179	376715.88	2212501.76	Геодезический метод	0.1	-
6180	376715.60	2212470.75	Геодезический метод	0.1	-
6174	376755.51	2212469.32	Геодезический метод	0.1	-
6181	376792.82	2212386.48	Геодезический метод	0.1	-
6182	376794.42	2212388.17	Геодезический метод	0.1	-
6183	376795.09	2212414.09	Геодезический метод	0.1	-
6184	376754.84	2212415.22	Геодезический метод	0.1	-
6185	376755.22	2212439.22	Геодезический метод	0.1	-

2. Сведения о характерных точках границ объекта

Обозначение характерных точек границ	Координаты, м		Метод определения координат характерной точки	Средняя квадратическая погрешность положения характерной точки (Mt), м	Описание обозначения точки на местности (при наличии)
	X	Y			
1	2	3	4	5	6
6186	376715.15	2212440.54	Геодезический метод	0.1	-
6187	376714.48	2212409.27	Геодезический метод	0.1	-
6188	376713.79	2212378.20	Геодезический метод	0.1	-
6189	376754.41	2212382.45	Геодезический метод	0.1	-
6190	376754.41	2212382.15	Геодезический метод	0.1	-
6181	376792.82	2212386.48	Геодезический метод	0.1	-
6191	376854.38	2212228.88	Геодезический метод	0.1	-
6192	376852.95	2212258.86	Геодезический метод	0.1	-
6193	376852.52	2212288.86	Геодезический метод	0.1	-
6194	376842.65	2212288.53	Геодезический метод	0.1	-
6195	376843.27	2212318.41	Геодезический метод	0.1	-
6196	376843.54	2212331.60	Геодезический метод	0.1	-
6197	376843.85	2212332.24	Геодезический метод	0.1	-
6198	376885.43	2212330.94	Геодезический метод	0.1	-
6199	376880.44	2212354.56	Геодезический метод	0.1	-
6200	376874.24	2212383.90	Геодезический метод	0.1	-
6201	376844.74	2212380.23	Геодезический метод	0.1	-
6202	376805.00	2212375.45	Геодезический метод	0.1	-
6203	376803.99	2212347.59	Геодезический метод	0.1	-
6204	376803.49	2212317.05	Геодезический метод	0.1	-
6205	376802.54	2212287.15	Геодезический метод	0.1	-
6206	376802.97	2212257.15	Геодезический метод	0.1	-
6207	376804.40	2212227.16	Геодезический метод	0.1	-
6191	376854.38	2212228.88	Геодезический метод	0.1	-
6208	376885.73	2212397.88	Геодезический метод	0.1	-

2. Сведения о характерных точках границ объекта

Обозначение характерных точек границ	Координаты, м		Метод определения координат характерной точки	Средняя квадратическая погрешность положения характерной точки (Mt), м	Описание обозначения точки на местности (при наличии)
	X	Y			
1	2	3	4	5	6
6209	376873.42	2212430.24	Геодезический метод	0.1	-
6210	376871.29	2212431.30	Геодезический метод	0.1	-
6211	376871.16	2212434.19	Геодезический метод	0.1	-
6212	376866.69	2212454.38	Геодезический метод	0.1	-
6213	376864.56	2212461.65	Геодезический метод	0.1	-
6214	376853.58	2212461.71	Геодезический метод	0.1	-
6215	376849.27	2212461.72	Геодезический метод	0.1	-
6216	376806.33	2212461.92	Геодезический метод	0.1	-
6217	376805.57	2212431.88	Геодезический метод	0.1	-
6218	376804.69	2212387.68	Геодезический метод	0.1	-
6219	376867.08	2212395.42	Геодезический метод	0.1	-
6208	376885.73	2212397.88	Геодезический метод	0.1	-
6220	376853.19	2212492.07	Геодезический метод	0.1	-
6221	376864.65	2212537.49	Геодезический метод	0.1	-
6222	376850.99	2212537.46	Геодезический метод	0.1	-
6223	376851.95	2212578.78	Геодезический метод	0.1	-
6224	376837.45	2212580.10	Геодезический метод	0.1	-
6225	376817.90	2212581.91	Геодезический метод	0.1	-
6226	376808.90	2212582.10	Геодезический метод	0.1	-
6227	376807.99	2212544.00	Геодезический метод	0.1	-
6228	376807.92	2212540.49	Геодезический метод	0.1	-
6229	376806.83	2212492.38	Геодезический метод	0.1	-
6230	376808.13	2212492.36	Геодезический метод	0.1	-
6220	376853.19	2212492.07	Геодезический метод	0.1	-
6231	376797.00	2212541.04	Геодезический метод	0.1	-

2. Сведения о характерных точках границ объекта

Обозначение характерных точек границ	Координаты, м		Метод определения координат характерной точки	Средняя квадратическая погрешность положения характерной точки (Mt), м	Описание обозначения точки на местности (при наличии)
	X	Y			
1	2	3	4	5	6
6232	376797.51	2212571.04	Геодезический метод	0.1	-
6233	376797.70	2212580.18	Геодезический метод	0.1	-
6234	376798.02	2212595.10	Геодезический метод	0.1	-
6235	376798.96	2212624.38	Геодезический метод	0.1	-
6236	376763.64	2212624.48	Геодезический метод	0.1	-
6237	376758.37	2212622.64	Геодезический метод	0.1	-
6238	376758.13	2212593.85	Геодезический метод	0.1	-
6239	376753.37	2212593.88	Геодезический метод	0.1	-
6240	376745.95	2212593.60	Геодезический метод	0.1	-
6241	376745.97	2212580.35	Геодезический метод	0.1	-
6242	376745.97	2212571.15	Геодезический метод	0.1	-
6243	376757.51	2212571.20	Геодезический метод	0.1	-
6244	376757.00	2212541.21	Геодезический метод	0.1	-
6231	376797.00	2212541.04	Геодезический метод	0.1	-
6245	376879.87	2212591.53	Геодезический метод	0.1	-
6246	376894.34	2212656.65	Геодезический метод	0.1	-
6247	376848.80	2212650.94	Геодезический метод	0.1	-
6248	376825.18	2212647.97	Геодезический метод	0.1	-
6249	376823.58	2212609.03	Геодезический метод	0.1	-
6250	376839.14	2212607.80	Геодезический метод	0.1	-
6251	376852.45	2212607.11	Геодезический метод	0.1	-
6252	376852.20	2212592.94	Геодезический метод	0.1	-
6245	376879.87	2212591.53	Геодезический метод	0.1	-
6253	376991.20	2212309.20	Геодезический метод	0.1	-
6254	376987.69	2212338.00	Геодезический метод	0.1	-

2. Сведения о характерных точках границ объекта

Обозначение характерных точек границ	Координаты, м		Метод определения координат характерной точки	Средняя квадратическая погрешность положения характерной точки (Mt), м	Описание обозначения точки на местности (при наличии)
	X	Y			
1	2	3	4	5	6
6255	376946.65	2212332.62	Геодезический метод	0.1	-
6256	376950.25	2212303.82	Геодезический метод	0.1	-
6253	376991.20	2212309.20	Геодезический метод	0.1	-
6257	376983.04	2212366.93	Геодезический метод	0.1	-
6258	376978.88	2212396.65	Геодезический метод	0.1	-
6259	376939.27	2212391.10	Геодезический метод	0.1	-
6260	376943.43	2212361.38	Геодезический метод	0.1	-
6257	376983.04	2212366.93	Геодезический метод	0.1	-
6261	376979.76	2212410.99	Геодезический метод	0.1	-
6262	376975.83	2212440.73	Геодезический метод	0.1	-
6263	376975.75	2212441.34	Геодезический метод	0.1	-
6264	377016.21	2212447.41	Геодезический метод	0.1	-
6265	377015.18	2212476.74	Геодезический метод	0.1	-
6266	377014.73	2212489.50	Геодезический метод	0.1	-
6267	377018.73	2212502.62	Геодезический метод	0.1	-
6268	376975.10	2212503.26	Геодезический метод	0.1	-
6269	376936.76	2212497.05	Геодезический метод	0.1	-
6270	376936.96	2212510.24	Геодезический метод	0.1	-
6271	376916.22	2212510.68	Геодезический метод	0.1	-
6272	376911.21	2212494.89	Геодезический метод	0.1	-
6273	376901.06	2212489.95	Геодезический метод	0.1	-
6274	376901.79	2212461.10	Геодезический метод	0.1	-
6275	376915.14	2212426.19	Геодезический метод	0.1	-
6276	376914.64	2212403.07	Геодезический метод	0.1	-
6277	376940.05	2212406.23	Геодезический метод	0.1	-

2. Сведения о характерных точках границ объекта

Обозначение характерных точек границ	Координаты, м		Метод определения координат характерной точки	Средняя квадратическая погрешность положения характерной точки (Mt), м	Описание обозначения точки на местности (при наличии)
	X	Y			
1	2	3	4	5	6
6261	376979.76	2212410.99	Геодезический метод	0.1	-
6278	377023.11	2212523.08	Геодезический метод	0.1	-
6279	377023.68	2212541.03	Геодезический метод	0.1	-
6280	377024.95	2212568.41	Геодезический метод	0.1	-
6281	377025.21	2212575.20	Геодезический метод	0.1	-
6282	377024.97	2212578.82	Геодезический метод	0.1	-
6283	377026.28	2212618.21	Геодезический метод	0.1	-
6284	377012.49	2212617.83	Геодезический метод	0.1	-
6285	376981.69	2212616.81	Геодезический метод	0.1	-
6286	376977.35	2212616.66	Геодезический метод	0.1	-
6287	376960.04	2212578.52	Геодезический метод	0.1	-
6288	376958.34	2212578.44	Геодезический метод	0.1	-
6289	376955.49	2212559.85	Геодезический метод	0.1	-
6290	376953.34	2212543.77	Геодезический метод	0.1	-
6291	376950.93	2212526.65	Геодезический метод	0.1	-
6292	376967.58	2212524.83	Геодезический метод	0.1	-
6293	377008.16	2212522.91	Геодезический метод	0.1	-
6278	377023.11	2212523.08	Геодезический метод	0.1	-
6294	377011.14	2212152.49	Геодезический метод	0.1	-
6295	377010.27	2212159.66	Геодезический метод	0.1	-
6296	377006.68	2212189.45	Геодезический метод	0.1	-
6297	377002.58	2212219.85	Геодезический метод	0.1	-
6298	376998.97	2212248.56	Геодезический метод	0.1	-
6299	376958.49	2212244.88	Геодезический метод	0.1	-
6300	376962.28	2212215.00	Геодезический метод	0.1	-

2. Сведения о характерных точках границ объекта

Обозначение характерных точек границ	Координаты, м		Метод определения координат характерной точки	Средняя квадратическая погрешность положения характерной точки (Mt), м	Описание обозначения точки на местности (при наличии)
	X	Y			
1	2	3	4	5	6
6301	376958.47	2212214.72	Геодезический метод	0.1	-
6302	376961.88	2212184.05	Геодезический метод	0.1	-
6303	376949.66	2212182.58	Геодезический метод	0.1	-
6304	376954.25	2212144.49	Геодезический метод	0.1	-
6294	377011.14	2212152.49	Геодезический метод	0.1	-
6305	377093.07	2212030.15	Геодезический метод	0.1	-
6306	377091.45	2212093.22	Геодезический метод	0.1	-
6307	377028.59	2212097.52	Геодезический метод	0.1	-
6308	377031.24	2212032.04	Геодезический метод	0.1	-
6305	377093.07	2212030.15	Геодезический метод	0.1	-
6309	377080.89	2212425.12	Геодезический метод	0.1	-
6310	377078.12	2212456.64	Геодезический метод	0.1	-
6311	377075.39	2212486.64	Геодезический метод	0.1	-
6312	377074.49	2212496.47	Геодезический метод	0.1	-
6313	377035.09	2212490.49	Геодезический метод	0.1	-
6314	377035.93	2212480.55	Геодезический метод	0.1	-
6315	377038.48	2212450.66	Геодезический метод	0.1	-
6316	377041.16	2212419.59	Геодезический метод	0.1	-
6309	377080.89	2212425.12	Геодезический метод	0.1	-
6317	377299.72	2212699.29	Геодезический метод	0.1	-
6318	377317.41	2212721.54	Геодезический метод	0.1	-
6319	377274.92	2212754.94	Геодезический метод	0.1	-
6320	377255.24	2212732.66	Геодезический метод	0.1	-
6317	377299.72	2212699.29	Геодезический метод	0.1	-
6321	377411.66	2212757.91	Геодезический метод	0.1	-

2. Сведения о характерных точках границ объекта

Обозначение характерных точек границ	Координаты, м		Метод определения координат характерной точки	Средняя квадратическая погрешность положения характерной точки (Mt), м	Описание обозначения точки на местности (при наличии)
	X	Y			
1	2	3	4	5	6
6322	377429.42	2212781.91	Геодезический метод	0.1	-
6323	377447.09	2212805.77	Геодезический метод	0.1	-
6324	377465.34	2212830.42	Геодезический метод	0.1	-
6325	377484.03	2212855.68	Геодезический метод	0.1	-
6326	377447.52	2212886.00	Геодезический метод	0.1	-
6327	377411.01	2212916.32	Геодезический метод	0.1	-
6328	377390.88	2212892.54	Геодезический метод	0.1	-
6329	377371.10	2212869.14	Геодезический метод	0.1	-
6330	377351.45	2212845.91	Геодезический метод	0.1	-
6331	377332.65	2212823.69	Геодезический метод	0.1	-
6332	377313.55	2212801.09	Геодезический метод	0.1	-
6333	377354.52	2212768.56	Геодезический метод	0.1	-
6334	377335.72	2212744.83	Геодезический метод	0.1	-
6335	377325.34	2212731.72	Геодезический метод	0.1	-
6336	377366.71	2212697.18	Геодезический метод	0.1	-
6337	377376.76	2212710.76	Геодезический метод	0.1	-
6338	377394.80	2212735.13	Геодезический метод	0.1	-
6321	377411.66	2212757.91	Геодезический метод	0.1	-
6339	377486.43	2212755.98	Геодезический метод	0.1	-
6340	377508.78	2212786.17	Геодезический метод	0.1	-
6341	377531.00	2212816.20	Геодезический метод	0.1	-
6342	377500.00	2212841.13	Геодезический метод	0.1	-
6343	377477.32	2212810.46	Геодезический метод	0.1	-
6344	377454.74	2212779.92	Геодезический метод	0.1	-
6345	377432.28	2212749.54	Геодезический метод	0.1	-

2. Сведения о характерных точках границ объекта

Обозначение характерных точек границ	Координаты, м		Метод определения координат характерной точки	Средняя квадратическая погрешность положения характерной точки (Mt), м	Описание обозначения точки на местности (при наличии)
	X	Y			
1	2	3	4	5	6
6346	377463.95	2212725.60	Геодезический метод	0.1	-
6339	377486.43	2212755.98	Геодезический метод	0.1	-
6347	377599.46	2212916.25	Геодезический метод	0.1	-
6348	377617.13	2212940.59	Геодезический метод	0.1	-
6349	377625.35	2212951.93	Геодезический метод	0.1	-
6350	377604.15	2212967.30	Геодезический метод	0.1	-
6351	377594.72	2212963.86	Геодезический метод	0.1	-
6352	377584.29	2212992.25	Геодезический метод	0.1	-
6353	377544.39	2212980.21	Геодезический метод	0.1	-
6354	377557.18	2212950.16	Геодезический метод	0.1	-
6355	377558.79	2212945.74	Геодезический метод	0.1	-
6356	377502.09	2212918.79	Геодезический метод	0.1	-
6357	377534.82	2212891.39	Геодезический метод	0.1	-
6358	377572.23	2212936.00	Геодезический метод	0.1	-
6347	377599.46	2212916.25	Геодезический метод	0.1	-
6359	377609.92	2212828.47	Геодезический метод	0.1	-
6360	377639.27	2212868.95	Геодезический метод	0.1	-
6361	377590.70	2212904.18	Геодезический метод	0.1	-
6362	377563.80	2212867.10	Геодезический метод	0.1	-
6359	377609.92	2212828.47	Геодезический метод	0.1	-
6363	377775.22	2212755.23	Геодезический метод	0.1	-
6364	377738.55	2212785.95	Геодезический метод	0.1	-
6365	377758.21	2212809.42	Геодезический метод	0.1	-
6366	377762.62	2212832.19	Геодезический метод	0.1	-
6367	377757.22	2212837.72	Геодезический метод	0.1	-

2. Сведения о характерных точках границ объекта

Обозначение характерных точек границ	Координаты, м		Метод определения координат характерной точки	Средняя квадратическая погрешность положения характерной точки (Mt), м	Описание обозначения точки на местности (при наличии)
	X	Y			
1	2	3	4	5	6
6368	377766.03	2212849.87	Геодезический метод	0.1	-
6369	377800.39	2212843.21	Геодезический метод	0.1	-
6370	377806.31	2212873.78	Геодезический метод	0.1	-
6371	377759.86	2212907.46	Геодезический метод	0.1	-
6372	377734.62	2212872.66	Геодезический метод	0.1	-
6373	377726.40	2212861.32	Геодезический метод	0.1	-
6374	377696.98	2212820.76	Геодезический метод	0.1	-
6375	377658.55	2212852.96	Геодезический метод	0.1	-
6376	377629.14	2212812.38	Геодезический метод	0.1	-
6377	377667.56	2212780.20	Геодезический метод	0.1	-
6378	377706.44	2212747.63	Геодезический метод	0.1	-
6379	377743.24	2212716.80	Геодезический метод	0.1	-
6363	377775.22	2212755.23	Геодезический метод	0.1	-
6380	377829.00	2212710.18	Геодезический метод	0.1	-
6381	377851.04	2212736.50	Геодезический метод	0.1	-
6382	377856.30	2212763.67	Геодезический метод	0.1	-
6383	377858.63	2212775.77	Геодезический метод	0.1	-
6384	377865.79	2212812.76	Геодезический метод	0.1	-
6385	377816.27	2212822.34	Геодезический метод	0.1	-
6386	377806.56	2212773.29	Геодезический метод	0.1	-
6387	377790.57	2212742.38	Геодезический метод	0.1	-
6388	377758.57	2212703.97	Геодезический метод	0.1	-
6389	377796.89	2212671.86	Геодезический метод	0.1	-
6380	377829.00	2212710.18	Геодезический метод	0.1	-
6390	377937.17	2212760.58	Геодезический метод	0.1	-

2. Сведения о характерных точках границ объекта

Обозначение характерных точек границ	Координаты, м		Метод определения координат характерной точки	Средняя квадратическая погрешность положения характерной точки (Mt), м	Описание обозначения точки на местности (при наличии)
	X	Y			
1	2	3	4	5	6
6391	377944.79	2212799.85	Геодезический метод	0.1	-
6392	377905.41	2212807.47	Геодезический метод	0.1	-
6393	377897.77	2212768.20	Геодезический метод	0.1	-
6390	377937.17	2212760.58	Геодезический метод	0.1	-
6394	377955.74	2212856.47	Геодезический метод	0.1	-
6395	377963.34	2212895.75	Геодезический метод	0.1	-
6396	377924.07	2212903.34	Геодезический метод	0.1	-
6397	377884.80	2212910.94	Геодезический метод	0.1	-
6398	377835.70	2212920.44	Геодезический метод	0.1	-
6399	377826.00	2212871.40	Геодезический метод	0.1	-
6400	377875.29	2212861.85	Геодезический метод	0.1	-
6401	377877.19	2212871.67	Геодезический метод	0.1	-
6402	377916.43	2212864.08	Геодезический метод	0.1	-
6394	377955.74	2212856.47	Геодезический метод	0.1	-
6403	377974.73	2212954.65	Геодезический метод	0.1	-
6404	377983.29	2212998.84	Геодезический метод	0.1	-
6405	377949.91	2213005.29	Геодезический метод	0.1	-
6406	377916.52	2213011.74	Геодезический метод	0.1	-
6407	377907.98	2212967.57	Геодезический метод	0.1	-
6408	377941.35	2212961.11	Геодезический метод	0.1	-
6403	377974.73	2212954.65	Геодезический метод	0.1	-
6409	378095.21	2212862.17	Геодезический метод	0.1	-
6410	378098.20	2212902.36	Геодезический метод	0.1	-
6411	378071.36	2212906.73	Геодезический метод	0.1	-
6412	378064.90	2212907.78	Геодезический метод	0.1	-

2. Сведения о характерных точках границ объекта

Обозначение характерных точек границ	Координаты, м		Метод определения координат характерной точки	Средняя квадратическая погрешность положения характерной точки (Mt), м	Описание обозначения точки на местности (при наличии)
	X	Y			
1	2	3	4	5	6
6413	378064.91	2212908.45	Геодезический метод	0.1	-
6414	378065.67	2212908.32	Геодезический метод	0.1	-
6415	378069.89	2212929.95	Геодезический метод	0.1	-
6416	378060.23	2212945.76	Геодезический метод	0.1	-
6417	378043.20	2212948.52	Геодезический метод	0.1	-
6418	377996.20	2212957.34	Геодезический метод	0.1	-
6419	377991.31	2212931.53	Геодезический метод	0.1	-
6420	378037.60	2212923.05	Геодезический метод	0.1	-
6421	378035.79	2212913.11	Геодезический метод	0.1	-
6422	378033.05	2212898.93	Геодезический метод	0.1	-
6423	378028.49	2212873.76	Геодезический метод	0.1	-
6424	378056.96	2212867.57	Геодезический метод	0.1	-
6425	378063.45	2212866.64	Геодезический метод	0.1	-
6409	378095.21	2212862.17	Геодезический метод	0.1	-
6426	378076.92	2212989.89	Геодезический метод	0.1	-
6427	378077.37	2212997.32	Геодезический метод	0.1	-
6428	378077.74	2213003.35	Геодезический метод	0.1	-
6429	378077.60	2213005.82	Геодезический метод	0.1	-
6430	378077.44	2213014.01	Геодезический метод	0.1	-
6431	378077.06	2213030.27	Геодезический метод	0.1	-
6432	378076.45	2213039.05	Геодезический метод	0.1	-
6433	378073.40	2213039.45	Геодезический метод	0.1	-
6434	378056.28	2213042.10	Геодезический метод	0.1	-
6435	378049.60	2213002.32	Геодезический метод	0.1	-
6436	378048.60	2212996.40	Геодезический метод	0.1	-

2. Сведения о характерных точках границ объекта

Обозначение характерных точек границ	Координаты, м		Метод определения координат характерной точки	Средняя квадратическая погрешность положения характерной точки (Mt), м	Описание обозначения точки на местности (при наличии)
	X	Y			
1	2	3	4	5	6
6426	378076.92	2212989.89	Геодезический метод	0.1	-
6437	375610.18	2212811.11	Геодезический метод	0.1	-
6438	375609.09	2212813.27	Геодезический метод	0.1	-
6439	375597.04	2212833.56	Геодезический метод	0.1	-
6440	375595.27	2212837.17	Геодезический метод	0.1	-
6441	375587.30	2212850.68	Геодезический метод	0.1	-
6442	375584.55	2212855.36	Геодезический метод	0.1	-
6443	375563.69	2212847.43	Геодезический метод	0.1	-
6444	375562.08	2212850.64	Геодезический метод	0.1	-
6445	375561.59	2212850.97	Геодезический метод	0.1	-
6446	375556.62	2212848.72	Геодезический метод	0.1	-
6447	375552.79	2212847.17	Геодезический метод	0.1	-
6448	375535.17	2212841.49	Геодезический метод	0.1	-
6449	375530.04	2212839.82	Геодезический метод	0.1	-
6450	375531.31	2212836.81	Геодезический метод	0.1	-
6451	375536.10	2212823.84	Геодезический метод	0.1	-
6452	375539.52	2212811.50	Геодезический метод	0.1	-
6453	375545.88	2212787.55	Геодезический метод	0.1	-
6454	375563.53	2212790.82	Геодезический метод	0.1	-
6455	375569.17	2212792.77	Геодезический метод	0.1	-
6456	375585.79	2212799.82	Геодезический метод	0.1	-
6457	375587.15	2212800.38	Геодезический метод	0.1	-
6437	375610.18	2212811.11	Геодезический метод	0.1	-
6458	375847.22	2212925.94	Геодезический метод	0.1	-
6459	375851.49	2212935.89	Геодезический метод	0.1	-

2. Сведения о характерных точках границ объекта

Обозначение характерных точек границ	Координаты, м		Метод определения координат характерной точки	Средняя квадратическая погрешность положения характерной точки (Mt), м	Описание обозначения точки на местности (при наличии)
	X	Y			
1	2	3	4	5	6
6460	375848.25	2212945.71	Геодезический метод	0.1	-
6461	375830.22	2212939.43	Геодезический метод	0.1	-
6462	375819.62	2212969.40	Геодезический метод	0.1	-
6463	375797.76	2212961.89	Геодезический метод	0.1	-
6464	375756.25	2212944.50	Геодезический метод	0.1	-
6465	375719.09	2212929.66	Геодезический метод	0.1	-
6466	375728.01	2212901.02	Геодезический метод	0.1	-
6467	375765.16	2212915.85	Геодезический метод	0.1	-
6468	375807.73	2212931.64	Геодезический метод	0.1	-
6469	375813.45	2212914.36	Геодезический метод	0.1	-
6458	375847.22	2212925.94	Геодезический метод	0.1	-
6470	376063.55	2212941.62	Геодезический метод	0.1	-
6471	376067.33	2212944.61	Геодезический метод	0.1	-
6472	376068.15	2212972.35	Геодезический метод	0.1	-
6473	376068.78	2213003.13	Геодезический метод	0.1	-
6474	376052.95	2213003.56	Геодезический метод	0.1	-
6475	376048.31	2213003.69	Геодезический метод	0.1	-
6476	376035.48	2213004.56	Геодезический метод	0.1	-
6477	376003.86	2213006.87	Геодезический метод	0.1	-
6478	375953.15	2213008.88	Геодезический метод	0.1	-
6479	375941.38	2213006.32	Геодезический метод	0.1	-
6480	375941.77	2213000.58	Геодезический метод	0.1	-
6481	375944.75	2212999.47	Геодезический метод	0.1	-
6482	375976.67	2212982.25	Геодезический метод	0.1	-
6483	375994.66	2212969.63	Геодезический метод	0.1	-

2. Сведения о характерных точках границ объекта

Обозначение характерных точек границ	Координаты, м		Метод определения координат характерной точки	Средняя квадратическая погрешность положения характерной точки (Mt), м	Описание обозначения точки на местности (при наличии)
	X	Y			
1	2	3	4	5	6
6484	375997.46	2212965.87	Геодезический метод	0.1	-
6485	376002.06	2212964.49	Геодезический метод	0.1	-
6486	376003.02	2212976.11	Геодезический метод	0.1	-
6487	376023.30	2212974.93	Геодезический метод	0.1	-
6488	376027.27	2212945.30	Геодезический метод	0.1	-
6489	376027.63	2212936.90	Геодезический метод	0.1	-
6490	376037.65	2212934.62	Геодезический метод	0.1	-
6491	376046.85	2212934.40	Геодезический метод	0.1	-
6492	376058.13	2212938.81	Геодезический метод	0.1	-
6470	376063.55	2212941.62	Геодезический метод	0.1	-
6493	376152.21	2212918.76	Геодезический метод	0.1	-
6494	376167.99	2212965.30	Геодезический метод	0.1	-
6495	376132.77	2212977.63	Геодезический метод	0.1	-
6496	376132.69	2212977.22	Геодезический метод	0.1	-
6497	376126.40	2212940.62	Геодезический метод	0.1	-
6498	376123.92	2212926.13	Геодезический метод	0.1	-
6499	376122.76	2212919.39	Геодезический метод	0.1	-
6500	376150.56	2212913.06	Геодезический метод	0.1	-
6493	376152.21	2212918.76	Геодезический метод	0.1	-
6501	376035.65	2213092.12	Геодезический метод	0.1	-
6502	376016.73	2213126.39	Геодезический метод	0.1	-
6503	376014.66	2213130.14	Геодезический метод	0.1	-
6504	376005.62	2213131.43	Геодезический метод	0.1	-
6505	375978.25	2213131.34	Геодезический метод	0.1	-
6506	375965.20	2213131.29	Геодезический метод	0.1	-

2. Сведения о характерных точках границ объекта

Обозначение характерных точек границ	Координаты, м		Метод определения координат характерной точки	Средняя квадратическая погрешность положения характерной точки (Mt), м	Описание обозначения точки на местности (при наличии)
	X	Y			
1	2	3	4	5	6
6507	375964.93	2213127.65	Геодезический метод	0.1	-
6508	375961.11	2213127.68	Геодезический метод	0.1	-
6509	375963.61	2213087.93	Геодезический метод	0.1	-
6510	375971.55	2213088.47	Геодезический метод	0.1	-
6511	376016.07	2213090.44	Геодезический метод	0.1	-
6501	376035.65	2213092.12	Геодезический метод	0.1	-
6512	375481.31	2213173.51	Геодезический метод	0.1	-
6513	375471.67	2213203.04	Геодезический метод	0.1	-
6514	375424.02	2213190.60	Геодезический метод	0.1	-
6515	375431.86	2213160.35	Геодезический метод	0.1	-
6512	375481.31	2213173.51	Геодезический метод	0.1	-
6516	375613.56	2213070.09	Геодезический метод	0.1	-
6517	375593.99	2213105.10	Геодезический метод	0.1	-
6518	375591.01	2213110.32	Геодезический метод	0.1	-
6519	375606.46	2213113.60	Геодезический метод	0.1	-
6520	375618.17	2213116.30	Геодезический метод	0.1	-
6521	375623.64	2213117.11	Геодезический метод	0.1	-
6522	375630.21	2213118.88	Геодезический метод	0.1	-
6523	375613.40	2213149.25	Геодезический метод	0.1	-
6524	375595.20	2213182.09	Геодезический метод	0.1	-
6525	375556.68	2213172.46	Геодезический метод	0.1	-
6526	375519.18	2213162.22	Геодезический метод	0.1	-
6527	375532.12	2213113.84	Геодезический метод	0.1	-
6528	375536.98	2213094.94	Геодезический метод	0.1	-
6529	375530.33	2213093.06	Геодезический метод	0.1	-

2. Сведения о характерных точках границ объекта

Обозначение характерных точек границ	Координаты, м		Метод определения координат характерной точки	Средняя квадратическая погрешность положения характерной точки (Mt), м	Описание обозначения точки на местности (при наличии)
	X	Y			
1	2	3	4	5	6
6530	375540.54	2213052.78	Геодезический метод	0.1	-
6531	375572.77	2213059.82	Геодезический метод	0.1	-
6516	375613.56	2213070.09	Геодезический метод	0.1	-
6532	375566.36	2213232.28	Геодезический метод	0.1	-
6533	375564.94	2213234.63	Геодезический метод	0.1	-
6534	375561.83	2213240.22	Геодезический метод	0.1	-
6535	375546.25	2213268.35	Геодезический метод	0.1	-
6536	375536.46	2213285.72	Геодезический метод	0.1	-
6537	375526.66	2213303.12	Геодезический метод	0.1	-
6538	375519.11	2213316.50	Геодезический метод	0.1	-
6539	375509.59	2213333.27	Геодезический метод	0.1	-
6540	375464.29	2213320.32	Геодезический метод	0.1	-
6541	375457.49	2213318.86	Геодезический метод	0.1	-
6542	375469.71	2213269.59	Геодезический метод	0.1	-
6543	375454.29	2213266.30	Геодезический метод	0.1	-
6544	375432.26	2213261.77	Геодезический метод	0.1	-
6545	375426.09	2213309.97	Геодезический метод	0.1	-
6546	375385.34	2213298.74	Геодезический метод	0.1	-
6547	375396.84	2213254.11	Геодезический метод	0.1	-
6548	375402.25	2213255.27	Геодезический метод	0.1	-
6549	375403.70	2213248.92	Геодезический метод	0.1	-
6550	375406.74	2213235.66	Геодезический метод	0.1	-
6551	375411.18	2213216.80	Геодезический метод	0.1	-
6552	375415.50	2213217.70	Геодезический метод	0.1	-
6553	375416.62	2213213.33	Геодезический метод	0.1	-

2. Сведения о характерных точках границ объекта

Обозначение характерных точек границ	Координаты, м		Метод определения координат характерной точки	Средняя квадратическая погрешность положения характерной точки (Mt), м	Описание обозначения точки на местности (при наличии)
	X	Y			
1	2	3	4	5	6
6554	375418.00	2213212.30	Геодезический метод	0.1	-
6555	375422.59	2213212.97	Геодезический метод	0.1	-
6556	375424.36	2213213.24	Геодезический метод	0.1	-
6557	375426.87	2213214.15	Геодезический метод	0.1	-
6558	375458.62	2213220.34	Геодезический метод	0.1	-
6559	375465.68	2213220.66	Геодезический метод	0.1	-
6560	375514.74	2213230.76	Геодезический метод	0.1	-
6561	375518.46	2213218.28	Геодезический метод	0.1	-
6562	375521.54	2213207.89	Геодезический метод	0.1	-
6532	375566.36	2213232.28	Геодезический метод	0.1	-
6563	375476.67	2213335.10	Геодезический метод	0.1	-
6564	375503.22	2213347.29	Геодезический метод	0.1	-
6565	375497.46	2213357.55	Геодезический метод	0.1	-
6566	375494.37	2213362.79	Геодезический метод	0.1	-
6567	375490.51	2213369.38	Геодезический метод	0.1	-
6568	375485.22	2213378.54	Геодезический метод	0.1	-
6569	375476.55	2213392.19	Геодезический метод	0.1	-
6570	375467.46	2213408.45	Геодезический метод	0.1	-
6571	375454.86	2213431.05	Геодезический метод	0.1	-
6572	375447.88	2213443.97	Геодезический метод	0.1	-
6573	375443.04	2213440.82	Геодезический метод	0.1	-
6574	375435.04	2213436.42	Геодезический метод	0.1	-
6575	375431.19	2213435.09	Геодезический метод	0.1	-
6576	375424.38	2213431.21	Геодезический метод	0.1	-
6577	375407.87	2213422.61	Геодезический метод	0.1	-

2. Сведения о характерных точках границ объекта

Обозначение характерных точек границ	Координаты, м		Метод определения координат характерной точки	Средняя квадратическая погрешность положения характерной точки (Mt), м	Описание обозначения точки на местности (при наличии)
	X	Y			
1	2	3	4	5	6
6578	375392.22	2213460.92	Геодезический метод	0.1	-
6579	375356.02	2213441.27	Геодезический метод	0.1	-
6580	375348.26	2213437.05	Геодезический метод	0.1	-
6581	375358.75	2213398.72	Геодезический метод	0.1	-
6582	375367.19	2213402.76	Геодезический метод	0.1	-
6583	375378.36	2213379.51	Геодезический метод	0.1	-
6584	375364.49	2213375.22	Геодезический метод	0.1	-
6585	375373.63	2213340.34	Геодезический метод	0.1	-
6586	375381.31	2213310.43	Геодезический метод	0.1	-
6587	375391.35	2213310.45	Геодезический метод	0.1	-
6588	375401.30	2213310.94	Геодезический метод	0.1	-
6589	375408.85	2213312.24	Геодезический метод	0.1	-
6590	375422.96	2213316.65	Геодезический метод	0.1	-
6591	375422.60	2213317.99	Геодезический метод	0.1	-
6592	375429.31	2213320.44	Геодезический метод	0.1	-
6593	375437.30	2213322.82	Геодезический метод	0.1	-
6594	375448.67	2213326.28	Геодезический метод	0.1	-
6595	375474.66	2213334.18	Геодезический метод	0.1	-
6563	375476.67	2213335.10	Геодезический метод	0.1	-
6596	375694.97	2213459.45	Геодезический метод	0.1	-
6597	375702.77	2213463.41	Геодезический метод	0.1	-
6598	375683.48	2213501.33	Геодезический метод	0.1	-
6599	375678.81	2213510.41	Геодезический метод	0.1	-
6600	375686.35	2213517.21	Геодезический метод	0.1	-
6601	375679.79	2213528.75	Геодезический метод	0.1	-

2. Сведения о характерных точках границ объекта

Обозначение характерных точек границ	Координаты, м		Метод определения координат характерной точки	Средняя квадратическая погрешность положения характерной точки (Mt), м	Описание обозначения точки на местности (при наличии)
	X	Y			
1	2	3	4	5	6
6602	375690.77	2213534.71	Геодезический метод	0.1	-
6603	375692.64	2213535.02	Геодезический метод	0.1	-
6604	375700.52	2213538.96	Геодезический метод	0.1	-
6605	375697.57	2213544.01	Геодезический метод	0.1	-
6606	375700.31	2213545.60	Геодезический метод	0.1	-
6607	375699.69	2213546.66	Геодезический метод	0.1	-
6608	375696.86	2213552.37	Геодезический метод	0.1	-
6609	375687.13	2213573.43	Геодезический метод	0.1	-
6610	375683.24	2213575.14	Геодезический метод	0.1	-
6611	375683.62	2213584.15	Геодезический метод	0.1	-
6612	375668.15	2213614.97	Геодезический метод	0.1	-
6613	375641.13	2213599.80	Геодезический метод	0.1	-
6614	375601.94	2213578.81	Геодезический метод	0.1	-
6615	375571.03	2213561.45	Геодезический метод	0.1	-
6616	375565.13	2213558.13	Геодезический метод	0.1	-
6617	375565.57	2213557.36	Геодезический метод	0.1	-
6618	375542.82	2213544.48	Геодезический метод	0.1	-
6619	375520.63	2213532.67	Геодезический метод	0.1	-
6620	375477.94	2213509.02	Геодезический метод	0.1	-
6621	375444.71	2213490.00	Геодезический метод	0.1	-
6622	375462.67	2213458.53	Геодезический метод	0.1	-
6623	375494.59	2213479.04	Геодезический метод	0.1	-
6624	375502.45	2213465.32	Геодезический метод	0.1	-
6625	375519.89	2213434.67	Геодезический метод	0.1	-
6626	375522.55	2213429.92	Геодезический метод	0.1	-

2. Сведения о характерных точках границ объекта

Обозначение характерных точек границ	Координаты, м		Метод определения координат характерной точки	Средняя квадратическая погрешность положения характерной точки (Mt), м	Описание обозначения точки на местности (при наличии)
	X	Y			
1	2	3	4	5	6
6627	375489.55	2213411.83	Геодезический метод	0.1	-
6628	375496.73	2213399.38	Геодезический метод	0.1	-
6629	375499.55	2213394.03	Геодезический метод	0.1	-
6630	375505.21	2213384.07	Геодезический метод	0.1	-
6631	375520.73	2213355.81	Геодезический метод	0.1	-
6632	375553.21	2213375.61	Геодезический метод	0.1	-
6633	375605.62	2213407.19	Геодезический метод	0.1	-
6634	375603.43	2213410.89	Геодезический метод	0.1	-
6635	375622.14	2213421.69	Геодезический метод	0.1	-
6636	375622.56	2213458.29	Геодезический метод	0.1	-
6637	375630.42	2213456.68	Геодезический метод	0.1	-
6638	375632.74	2213480.40	Геодезический метод	0.1	-
6639	375623.37	2213496.43	Геодезический метод	0.1	-
6640	375621.12	2213502.22	Геодезический метод	0.1	-
6641	375618.89	2213507.05	Геодезический метод	0.1	-
6642	375609.34	2213503.38	Геодезический метод	0.1	-
6643	375606.88	2213501.53	Геодезический метод	0.1	-
6644	375600.83	2213498.31	Геодезический метод	0.1	-
6645	375596.31	2213497.41	Геодезический метод	0.1	-
6646	375592.43	2213481.74	Геодезический метод	0.1	-
6647	375587.69	2213467.68	Геодезический метод	0.1	-
6648	375591.97	2213466.32	Геодезический метод	0.1	-
6649	375583.02	2213435.46	Геодезический метод	0.1	-
6650	375578.96	2213437.19	Геодезический метод	0.1	-
6651	375565.59	2213429.98	Геодезический метод	0.1	-

2. Сведения о характерных точках границ объекта

Обозначение характерных точек границ	Координаты, м		Метод определения координат характерной точки	Средняя квадратическая погрешность положения характерной точки (Mt), м	Описание обозначения точки на местности (при наличии)
	X	Y			
1	2	3	4	5	6
6652	375551.97	2213453.35	Геодезический метод	0.1	-
6653	375536.84	2213483.82	Геодезический метод	0.1	-
6654	375546.57	2213488.73	Геодезический метод	0.1	-
6655	375568.54	2213500.54	Геодезический метод	0.1	-
6656	375572.83	2213502.77	Геодезический метод	0.1	-
6657	375588.54	2213511.80	Геодезический метод	0.1	-
6658	375590.64	2213513.52	Геодезический метод	0.1	-
6659	375596.49	2213517.05	Геодезический метод	0.1	-
6660	375609.67	2213525.00	Геодезический метод	0.1	-
6661	375613.18	2213520.11	Геодезический метод	0.1	-
6662	375622.43	2213512.33	Геодезический метод	0.1	-
6663	375638.82	2213481.16	Геодезический метод	0.1	-
6664	375637.73	2213473.28	Геодезический метод	0.1	-
6665	375645.41	2213477.94	Геодезический метод	0.1	-
6666	375672.31	2213494.72	Геодезический метод	0.1	-
6596	375694.97	2213459.45	Геодезический метод	0.1	-
6667	375501.02	2213542.93	Геодезический метод	0.1	-
6668	375482.77	2213574.06	Геодезический метод	0.1	-
6669	375471.59	2213593.66	Геодезический метод	0.1	-
6670	375463.70	2213607.95	Геодезический метод	0.1	-
6671	375461.91	2213611.18	Геодезический метод	0.1	-
6672	375461.71	2213611.04	Геодезический метод	0.1	-
6673	375453.13	2213625.91	Геодезический метод	0.1	-
6674	375453.40	2213625.99	Геодезический метод	0.1	-
6675	375451.74	2213628.82	Геодезический метод	0.1	-

2. Сведения о характерных точках границ объекта

Обозначение характерных точек границ	Координаты, м		Метод определения координат характерной точки	Средняя квадратическая погрешность положения характерной точки (Mt), м	Описание обозначения точки на местности (при наличии)
	X	Y			
1	2	3	4	5	6
6676	375451.47	2213628.74	Геодезический метод	0.1	-
6677	375447.91	2213634.84	Геодезический метод	0.1	-
6678	375434.98	2213657.04	Геодезический метод	0.1	-
6679	375432.04	2213662.60	Геодезический метод	0.1	-
6680	375413.44	2213652.23	Геодезический метод	0.1	-
6681	375394.86	2213641.86	Геодезический метод	0.1	-
6682	375414.71	2213606.19	Геодезический метод	0.1	-
6683	375419.90	2213596.23	Геодезический метод	0.1	-
6684	375411.97	2213589.69	Геодезический метод	0.1	-
6685	375432.55	2213563.57	Геодезический метод	0.1	-
6686	375447.17	2213572.78	Геодезический метод	0.1	-
6687	375473.22	2213527.04	Геодезический метод	0.1	-
6667	375501.02	2213542.93	Геодезический метод	0.1	-
6688	375397.65	2213483.54	Геодезический метод	0.1	-
6689	375419.05	2213495.63	Геодезический метод	0.1	-
6690	375406.88	2213518.00	Геодезический метод	0.1	-
6691	375393.42	2213544.55	Геодезический метод	0.1	-
6692	375377.58	2213536.61	Геодезический метод	0.1	-
6693	375383.43	2213507.94	Геодезический метод	0.1	-
6694	375383.61	2213507.23	Геодезический метод	0.1	-
6695	375371.81	2213502.25	Геодезический метод	0.1	-
6696	375370.77	2213504.81	Геодезический метод	0.1	-
6697	375340.98	2213495.09	Геодезический метод	0.1	-
6698	375350.63	2213457.74	Геодезический метод	0.1	-
6688	375397.65	2213483.54	Геодезический метод	0.1	-

2. Сведения о характерных точках границ объекта

Обозначение характерных точек границ	Координаты, м		Метод определения координат характерной точки	Средняя квадратическая погрешность положения характерной точки (Mt), м	Описание обозначения точки на местности (при наличии)
	X	Y			
1	2	3	4	5	6
6699	375388.60	2213568.91	Геодезический метод	0.1	-
6700	375358.27	2213620.23	Геодезический метод	0.1	-
6701	375341.09	2213610.74	Геодезический метод	0.1	-
6702	375336.03	2213607.93	Геодезический метод	0.1	-
6703	375310.50	2213593.96	Геодезический метод	0.1	-
6704	375321.92	2213551.99	Геодезический метод	0.1	-
6705	375326.83	2213553.42	Геодезический метод	0.1	-
6706	375328.22	2213553.85	Геодезический метод	0.1	-
6707	375356.75	2213568.55	Геодезический метод	0.1	-
6708	375357.57	2213567.92	Геодезический метод	0.1	-
6709	375362.22	2213569.90	Геодезический метод	0.1	-
6710	375364.69	2213566.15	Геодезический метод	0.1	-
6711	375369.10	2213567.65	Геодезический метод	0.1	-
6712	375372.27	2213562.36	Геодезический метод	0.1	-
6713	375373.73	2213561.99	Геодезический метод	0.1	-
6699	375388.60	2213568.91	Геодезический метод	0.1	-
6714	375463.05	2213701.81	Геодезический метод	0.1	-
6715	375490.54	2213717.28	Геодезический метод	0.1	-
6716	375489.19	2213751.96	Геодезический метод	0.1	-
6717	375459.16	2213751.27	Геодезический метод	0.1	-
6718	375424.07	2213750.98	Геодезический метод	0.1	-
6719	375423.61	2213750.68	Геодезический метод	0.1	-
6720	375384.55	2213749.53	Геодезический метод	0.1	-
6721	375357.02	2213749.28	Геодезический метод	0.1	-
6722	375330.31	2213748.84	Геодезический метод	0.1	-

2. Сведения о характерных точках границ объекта

Обозначение характерных точек границ	Координаты, м		Метод определения координат характерной точки	Средняя квадратическая погрешность положения характерной точки (Mt), м	Описание обозначения точки на местности (при наличии)
	X	Y			
1	2	3	4	5	6
6723	375330.94	2213716.99	Геодезический метод	0.1	-
6724	375330.49	2213708.64	Геодезический метод	0.1	-
6725	375330.62	2213705.60	Геодезический метод	0.1	-
6726	375289.79	2213705.90	Геодезический метод	0.1	-
6727	375313.11	2213617.83	Геодезический метод	0.1	-
6728	375356.65	2213641.34	Геодезический метод	0.1	-
6729	375360.59	2213642.86	Геодезический метод	0.1	-
6730	375376.56	2213653.03	Геодезический метод	0.1	-
6731	375372.68	2213662.89	Геодезический метод	0.1	-
6732	375370.70	2213673.05	Геодезический метод	0.1	-
6733	375366.90	2213706.26	Геодезический метод	0.1	-
6734	375366.91	2213706.53	Геодезический метод	0.1	-
6735	375378.33	2213706.31	Геодезический метод	0.1	-
6736	375385.71	2213706.84	Геодезический метод	0.1	-
6737	375388.39	2213706.82	Геодезический метод	0.1	-
6738	375390.60	2213695.87	Геодезический метод	0.1	-
6739	375393.34	2213679.25	Геодезический метод	0.1	-
6740	375396.62	2213664.45	Геодезический метод	0.1	-
6741	375413.77	2213674.14	Геодезический метод	0.1	-
6742	375426.08	2213681.10	Геодезический метод	0.1	-
6743	375426.24	2213686.75	Геодезический метод	0.1	-
6744	375425.90	2213697.26	Геодезический метод	0.1	-
6745	375424.97	2213706.51	Геодезический метод	0.1	-
6746	375425.11	2213714.52	Геодезический метод	0.1	-
6747	375425.01	2213718.73	Геодезический метод	0.1	-

2. Сведения о характерных точках границ объекта

Обозначение характерных точек границ	Координаты, м		Метод определения координат характерной точки	Средняя квадратическая погрешность положения характерной точки (Mt), м	Описание обозначения точки на местности (при наличии)
	X	Y			
1	2	3	4	5	6
6748	375441.72	2213719.60	Геодезический метод	0.1	-
6749	375451.58	2213720.69	Геодезический метод	0.1	-
6750	375461.48	2213721.28	Геодезический метод	0.1	-
6714	375463.05	2213701.81	Геодезический метод	0.1	-
6751	375395.60	2213766.01	Геодезический метод	0.1	-
6752	375395.21	2213783.20	Геодезический метод	0.1	-
6753	375394.19	2213799.20	Геодезический метод	0.1	-
6754	375344.91	2213795.93	Геодезический метод	0.1	-
6755	375345.00	2213805.12	Геодезический метод	0.1	-
6756	375336.65	2213804.73	Геодезический метод	0.1	-
6757	375336.71	2213832.86	Геодезический метод	0.1	-
6758	375312.94	2213832.33	Геодезический метод	0.1	-
6759	375282.28	2213832.30	Геодезический метод	0.1	-
6760	375281.83	2213795.77	Геодезический метод	0.1	-
6761	375295.87	2213796.34	Геодезический метод	0.1	-
6762	375337.68	2213794.46	Геодезический метод	0.1	-
6763	375341.33	2213794.35	Геодезический метод	0.1	-
6764	375344.97	2213794.50	Геодезический метод	0.1	-
6765	375346.19	2213765.23	Геодезический метод	0.1	-
6751	375395.60	2213766.01	Геодезический метод	0.1	-
6766	375433.71	2213768.10	Геодезический метод	0.1	-
6767	375431.99	2213835.24	Геодезический метод	0.1	-
6768	375423.43	2213834.46	Геодезический метод	0.1	-
6769	375402.16	2213832.53	Геодезический метод	0.1	-
6770	375402.99	2213767.65	Геодезический метод	0.1	-

2. Сведения о характерных точках границ объекта

Обозначение характерных точек границ	Координаты, м		Метод определения координат характерной точки	Средняя квадратическая погрешность положения характерной точки (Mt), м	Описание обозначения точки на местности (при наличии)
	X	Y			
1	2	3	4	5	6
6771	375424.34	2213767.96	Геодезический метод	0.1	-
6766	375433.71	2213768.10	Геодезический метод	0.1	-
6772	375431.81	2213838.72	Геодезический метод	0.1	-
6773	375431.56	2213845.29	Геодезический метод	0.1	-
6774	375429.60	2213859.46	Геодезический метод	0.1	-
6775	375429.08	2213869.31	Геодезический метод	0.1	-
6776	375428.00	2213903.90	Геодезический метод	0.1	-
6777	375410.07	2213903.95	Геодезический метод	0.1	-
6778	375384.11	2213903.48	Геодезический метод	0.1	-
6779	375349.04	2213902.54	Геодезический метод	0.1	-
6780	375349.67	2213869.37	Геодезический метод	0.1	-
6781	375344.71	2213869.28	Геодезический метод	0.1	-
6782	375344.10	2213867.79	Геодезический метод	0.1	-
6783	375343.74	2213850.93	Геодезический метод	0.1	-
6784	375344.60	2213836.03	Геодезический метод	0.1	-
6785	375351.71	2213836.77	Геодезический метод	0.1	-
6786	375378.38	2213839.54	Геодезический метод	0.1	-
6787	375385.87	2213840.45	Геодезический метод	0.1	-
6788	375385.91	2213841.87	Геодезический метод	0.1	-
6789	375410.39	2213842.10	Геодезический метод	0.1	-
6790	375410.41	2213839.90	Геодезический метод	0.1	-
6791	375410.49	2213838.35	Геодезический метод	0.1	-
6772	375431.81	2213838.72	Геодезический метод	0.1	-
6792	375396.68	2213920.15	Геодезический метод	0.1	-
6793	375396.22	2213948.65	Геодезический метод	0.1	-

2. Сведения о характерных точках границ объекта

Обозначение характерных точек границ	Координаты, м		Метод определения координат характерной точки	Средняя квадратическая погрешность положения характерной точки (Mt), м	Описание обозначения точки на местности (при наличии)
	X	Y			
1	2	3	4	5	6
6794	375387.85	2213948.93	Геодезический метод	0.1	-
6795	375368.77	2213948.98	Геодезический метод	0.1	-
6796	375367.94	2213949.28	Геодезический метод	0.1	-
6797	375368.51	2213958.01	Геодезический метод	0.1	-
6798	375368.35	2213973.20	Геодезический метод	0.1	-
6799	375368.10	2213984.23	Геодезический метод	0.1	-
6800	375367.22	2214006.11	Геодезический метод	0.1	-
6801	375367.27	2214009.34	Геодезический метод	0.1	-
6802	375318.28	2214010.85	Геодезический метод	0.1	-
6803	375309.87	2213985.21	Геодезический метод	0.1	-
6804	375299.13	2213947.17	Геодезический метод	0.1	-
6805	375293.90	2213919.01	Геодезический метод	0.1	-
6806	375350.19	2213918.16	Геодезический метод	0.1	-
6792	375396.68	2213920.15	Геодезический метод	0.1	-
6807	375498.77	2213921.42	Геодезический метод	0.1	-
6808	375498.68	2213951.57	Геодезический метод	0.1	-
6809	375501.22	2213951.59	Геодезический метод	0.1	-
6810	375500.79	2213977.14	Геодезический метод	0.1	-
6811	375458.19	2213977.32	Геодезический метод	0.1	-
6812	375453.55	2213977.98	Геодезический метод	0.1	-
6813	375452.85	2213977.98	Геодезический метод	0.1	-
6814	375444.26	2213978.07	Геодезический метод	0.1	-
6815	375436.88	2213978.27	Геодезический метод	0.1	-
6816	375436.23	2213999.08	Геодезический метод	0.1	-
6817	375409.98	2213998.39	Геодезический метод	0.1	-

2. Сведения о характерных точках границ объекта

Обозначение характерных точек границ	Координаты, м		Метод определения координат характерной точки	Средняя квадратическая погрешность положения характерной точки (Mt), м	Описание обозначения точки на местности (при наличии)
	X	Y			
1	2	3	4	5	6
6818	375410.02	2213974.68	Геодезический метод	0.1	-
6819	375410.08	2213951.80	Геодезический метод	0.1	-
6820	375412.01	2213920.00	Геодезический метод	0.1	-
6821	375459.07	2213920.12	Геодезический метод	0.1	-
6822	375459.06	2213920.97	Геодезический метод	0.1	-
6807	375498.77	2213921.42	Геодезический метод	0.1	-
6823	375500.07	2213990.98	Геодезический метод	0.1	-
6824	375499.23	2214008.77	Геодезический метод	0.1	-
6825	375499.03	2214012.93	Геодезический метод	0.1	-
6826	375499.14	2214014.13	Геодезический метод	0.1	-
6827	375497.02	2214055.81	Геодезический метод	0.1	-
6828	375481.82	2214055.49	Геодезический метод	0.1	-
6829	375469.81	2214054.93	Геодезический метод	0.1	-
6830	375451.18	2214054.08	Геодезический метод	0.1	-
6831	375452.11	2214016.55	Геодезический метод	0.1	-
6832	375471.70	2214017.65	Геодезический метод	0.1	-
6833	375473.02	2214013.44	Геодезический метод	0.1	-
6834	375474.24	2213990.12	Геодезический метод	0.1	-
6823	375500.07	2213990.98	Геодезический метод	0.1	-
6835	375565.77	2213997.25	Геодезический метод	0.1	-
6836	375565.69	2214003.58	Геодезический метод	0.1	-
6837	375565.62	2214009.32	Геодезический метод	0.1	-
6838	375564.69	2214015.18	Геодезический метод	0.1	-
6839	375564.38	2214021.30	Геодезический метод	0.1	-
6840	375563.72	2214034.50	Геодезический метод	0.1	-

2. Сведения о характерных точках границ объекта

Обозначение характерных точек границ	Координаты, м		Метод определения координат характерной точки	Средняя квадратическая погрешность положения характерной точки (Mt), м	Описание обозначения точки на местности (при наличии)
	X	Y			
1	2	3	4	5	6
6841	375562.50	2214057.42	Геодезический метод	0.1	-
6842	375541.79	2214057.18	Геодезический метод	0.1	-
6843	375537.66	2214057.00	Геодезический метод	0.1	-
6844	375507.43	2214055.99	Геодезический метод	0.1	-
6845	375509.59	2214006.25	Геодезический метод	0.1	-
6846	375509.90	2213999.31	Геодезический метод	0.1	-
6847	375540.37	2213997.79	Геодезический метод	0.1	-
6835	375565.77	2213997.25	Геодезический метод	0.1	-
6848	375573.97	2214075.06	Геодезический метод	0.1	-
6849	375573.16	2214095.68	Геодезический метод	0.1	-
6850	375572.41	2214099.78	Геодезический метод	0.1	-
6851	375527.82	2214098.36	Геодезический метод	0.1	-
6852	375528.33	2214074.39	Геодезический метод	0.1	-
6853	375547.06	2214074.11	Геодезический метод	0.1	-
6848	375573.97	2214075.06	Геодезический метод	0.1	-
6854	375513.87	2214073.14	Геодезический метод	0.1	-
6855	375512.46	2214112.30	Геодезический метод	0.1	-
6856	375512.47	2214137.85	Геодезический метод	0.1	-
6857	375512.35	2214169.47	Геодезический метод	0.1	-
6858	375478.99	2214168.07	Геодезический метод	0.1	-
6859	375478.94	2214172.40	Геодезический метод	0.1	-
6860	375469.62	2214172.27	Геодезический метод	0.1	-
6861	375470.01	2214148.78	Геодезический метод	0.1	-
6862	375463.23	2214150.77	Геодезический метод	0.1	-
6863	375463.91	2214136.30	Геодезический метод	0.1	-

2. Сведения о характерных точках границ объекта

Обозначение характерных точек границ	Координаты, м		Метод определения координат характерной точки	Средняя квадратическая погрешность положения характерной точки (Mt), м	Описание обозначения точки на местности (при наличии)
	X	Y			
1	2	3	4	5	6
6864	375459.03	2214136.38	Геодезический метод	0.1	-
6865	375458.45	2214112.10	Геодезический метод	0.1	-
6866	375452.08	2214112.13	Геодезический метод	0.1	-
6867	375443.72	2214109.10	Геодезический метод	0.1	-
6868	375443.69	2214102.12	Геодезический метод	0.1	-
6869	375443.52	2214075.08	Геодезический метод	0.1	-
6870	375446.22	2214071.66	Геодезический метод	0.1	-
6871	375484.08	2214072.68	Геодезический метод	0.1	-
6854	375513.87	2214073.14	Геодезический метод	0.1	-
6872	375553.36	2214171.82	Геодезический метод	0.1	-
6873	375552.35	2214207.10	Геодезический метод	0.1	-
6874	375526.26	2214206.53	Геодезический метод	0.1	-
6875	375527.23	2214171.14	Геодезический метод	0.1	-
6872	375553.36	2214171.82	Геодезический метод	0.1	-
6876	375584.82	2214260.91	Геодезический метод	0.1	-
6877	375582.31	2214292.43	Геодезический метод	0.1	-
6878	375594.87	2214294.04	Геодезический метод	0.1	-
6879	375629.90	2214299.02	Геодезический метод	0.1	-
6880	375629.40	2214327.23	Геодезический метод	0.1	-
6881	375629.11	2214343.04	Геодезический метод	0.1	-
6882	375582.16	2214343.18	Геодезический метод	0.1	-
6883	375582.20	2214327.36	Геодезический метод	0.1	-
6884	375582.28	2214292.62	Геодезический метод	0.1	-
6885	375540.33	2214288.40	Геодезический метод	0.1	-
6886	375540.91	2214272.64	Геодезический метод	0.1	-

2. Сведения о характерных точках границ объекта

Обозначение характерных точек границ	Координаты, м		Метод определения координат характерной точки	Средняя квадратическая погрешность положения характерной точки (Mt), м	Описание обозначения точки на местности (при наличии)
	X	Y			
1	2	3	4	5	6
6887	375511.46	2214272.83	Геодезический метод	0.1	-
6888	375511.39	2214254.90	Геодезический метод	0.1	-
6889	375511.69	2214246.87	Геодезический метод	0.1	-
6890	375512.16	2214234.37	Геодезический метод	0.1	-
6891	375512.57	2214224.23	Геодезический метод	0.1	-
6892	375542.29	2214225.15	Геодезический метод	0.1	-
6893	375542.04	2214257.20	Геодезический метод	0.1	-
6894	375546.02	2214257.50	Геодезический метод	0.1	-
6895	375554.34	2214258.71	Геодезический метод	0.1	-
6876	375584.82	2214260.91	Геодезический метод	0.1	-
6896	375633.88	2214118.79	Геодезический метод	0.1	-
6897	375634.24	2214143.34	Геодезический метод	0.1	-
6898	375633.77	2214165.10	Геодезический метод	0.1	-
6899	375632.28	2214208.88	Геодезический метод	0.1	-
6900	375608.12	2214208.21	Геодезический метод	0.1	-
6901	375579.05	2214206.99	Геодезический метод	0.1	-
6902	375580.26	2214171.72	Геодезический метод	0.1	-
6903	375580.52	2214164.16	Геодезический метод	0.1	-
6904	375581.59	2214142.46	Геодезический метод	0.1	-
6905	375580.58	2214142.44	Геодезический метод	0.1	-
6906	375580.62	2214128.36	Геодезический метод	0.1	-
6907	375593.82	2214118.57	Геодезический метод	0.1	-
6896	375633.88	2214118.79	Геодезический метод	0.1	-
6908	375949.72	2214231.80	Геодезический метод	0.1	-
6909	375949.03	2214271.79	Геодезический метод	0.1	-

2. Сведения о характерных точках границ объекта

Обозначение характерных точек границ	Координаты, м		Метод определения координат характерной точки	Средняя квадратическая погрешность положения характерной точки (Mt), м	Описание обозначения точки на местности (при наличии)
	X	Y			
1	2	3	4	5	6
6910	375980.04	2214272.12	Геодезический метод	0.1	-
6911	375978.48	2214302.25	Геодезический метод	0.1	-
6912	375938.50	2214301.05	Геодезический метод	0.1	-
6913	375937.86	2214322.22	Геодезический метод	0.1	-
6914	375937.60	2214331.02	Геодезический метод	0.1	-
6915	375936.79	2214331.01	Геодезический метод	0.1	-
6916	375937.42	2214365.44	Геодезический метод	0.1	-
6917	375907.29	2214364.80	Геодезический метод	0.1	-
6918	375877.97	2214363.89	Геодезический метод	0.1	-
6919	375878.87	2214323.70	Геодезический метод	0.1	-
6920	375878.99	2214317.84	Геодезический метод	0.1	-
6921	375869.97	2214317.61	Геодезический метод	0.1	-
6922	375858.80	2214317.33	Геодезический метод	0.1	-
6923	375847.80	2214317.05	Геодезический метод	0.1	-
6924	375848.00	2214285.68	Геодезический метод	0.1	-
6925	375843.20	2214285.18	Геодезический метод	0.1	-
6926	375844.08	2214299.30	Геодезический метод	0.1	-
6927	375839.77	2214299.33	Геодезический метод	0.1	-
6928	375841.51	2214326.85	Геодезический метод	0.1	-
6929	375810.28	2214324.41	Геодезический метод	0.1	-
6930	375780.33	2214322.10	Геодезический метод	0.1	-
6931	375779.20	2214301.48	Геодезический метод	0.1	-
6932	375779.77	2214296.90	Геодезический метод	0.1	-
6933	375776.49	2214296.78	Геодезический метод	0.1	-
6934	375776.55	2214306.47	Геодезический метод	0.1	-

2. Сведения о характерных точках границ объекта

Обозначение характерных точек границ	Координаты, м		Метод определения координат характерной точки	Средняя квадратическая погрешность положения характерной точки (Mt), м	Описание обозначения точки на местности (при наличии)
	X	Y			
1	2	3	4	5	6
6935	375766.61	2214306.15	Геодезический метод	0.1	-
6936	375760.08	2214305.17	Геодезический метод	0.1	-
6937	375757.52	2214333.84	Геодезический метод	0.1	-
6938	375756.92	2214361.54	Геодезический метод	0.1	-
6939	375734.41	2214360.68	Геодезический метод	0.1	-
6940	375736.23	2214339.18	Геодезический метод	0.1	-
6941	375736.73	2214329.01	Геодезический метод	0.1	-
6942	375737.25	2214323.89	Геодезический метод	0.1	-
6943	375739.82	2214303.96	Геодезический метод	0.1	-
6944	375739.47	2214300.26	Геодезический метод	0.1	-
6945	375736.03	2214300.01	Геодезический метод	0.1	-
6946	375735.41	2214280.95	Геодезический метод	0.1	-
6947	375739.29	2214280.25	Геодезический метод	0.1	-
6948	375740.70	2214275.04	Геодезический метод	0.1	-
6949	375764.47	2214273.46	Геодезический метод	0.1	-
6950	375765.18	2214271.17	Геодезический метод	0.1	-
6951	375757.52	2214271.54	Геодезический метод	0.1	-
6952	375740.79	2214272.28	Геодезический метод	0.1	-
6953	375736.56	2214270.14	Геодезический метод	0.1	-
6954	375735.69	2214268.75	Геодезический метод	0.1	-
6955	375734.20	2214267.67	Геодезический метод	0.1	-
6956	375727.49	2214268.07	Геодезический метод	0.1	-
6957	375693.38	2214263.88	Геодезический метод	0.1	-
6958	375650.83	2214262.26	Геодезический метод	0.1	-
6959	375651.63	2214227.14	Геодезический метод	0.1	-

2. Сведения о характерных точках границ объекта

Обозначение характерных точек границ	Координаты, м		Метод определения координат характерной точки	Средняя квадратическая погрешность положения характерной точки (Mt), м	Описание обозначения точки на местности (при наличии)
	X	Y			
1	2	3	4	5	6
6960	375692.50	2214227.31	Геодезический метод	0.1	-
6961	375726.45	2214227.69	Геодезический метод	0.1	-
6962	375755.82	2214227.85	Геодезический метод	0.1	-
6963	375760.55	2214227.88	Геодезический метод	0.1	-
6964	375765.66	2214248.74	Геодезический метод	0.1	-
6965	375766.28	2214266.72	Геодезический метод	0.1	-
6966	375776.02	2214268.16	Геодезический метод	0.1	-
6967	375795.43	2214270.91	Геодезический метод	0.1	-
6968	375794.32	2214297.69	Геодезический метод	0.1	-
6969	375810.00	2214298.52	Геодезический метод	0.1	-
6970	375811.24	2214274.93	Геодезический метод	0.1	-
6971	375812.53	2214255.63	Геодезический метод	0.1	-
6972	375814.41	2214228.88	Геодезический метод	0.1	-
6973	375845.47	2214230.25	Геодезический метод	0.1	-
6974	375872.25	2214231.33	Геодезический метод	0.1	-
6975	375875.88	2214231.49	Геодезический метод	0.1	-
6976	375875.69	2214236.91	Геодезический метод	0.1	-
6977	375874.02	2214270.97	Геодезический метод	0.1	-
6978	375873.24	2214286.61	Геодезический метод	0.1	-
6979	375903.77	2214287.11	Геодезический метод	0.1	-
6980	375908.63	2214273.11	Геодезический метод	0.1	-
6981	375885.57	2214274.06	Геодезический метод	0.1	-
6982	375886.47	2214231.43	Геодезический метод	0.1	-
6983	375919.71	2214231.48	Геодезический метод	0.1	-
6908	375949.72	2214231.80	Геодезический метод	0.1	-

2. Сведения о характерных точках границ объекта

Обозначение характерных точек границ	Координаты, м		Метод определения координат характерной точки	Средняя квадратическая погрешность положения характерной точки (Mt), м	Описание обозначения точки на местности (при наличии)
	X	Y			
1	2	3	4	5	6
6984	375763.60	2214381.76	Геодезический метод	0.1	-
6985	375762.84	2214407.65	Геодезический метод	0.1	-
6986	375762.43	2214431.67	Геодезический метод	0.1	-
6987	375733.06	2214429.93	Геодезический метод	0.1	-
6988	375731.71	2214417.71	Геодезический метод	0.1	-
6989	375725.88	2214381.14	Геодезический метод	0.1	-
6984	375763.60	2214381.76	Геодезический метод	0.1	-
6990	375639.43	2213923.95	Геодезический метод	0.1	-
6991	375637.33	2213989.00	Геодезический метод	0.1	-
6992	375636.82	2214013.80	Геодезический метод	0.1	-
6993	375636.32	2214040.91	Геодезический метод	0.1	-
6994	375635.98	2214059.73	Геодезический метод	0.1	-
6995	375616.15	2214059.38	Геодезический метод	0.1	-
6996	375592.32	2214058.71	Геодезический метод	0.1	-
6997	375592.32	2214035.54	Геодезический метод	0.1	-
6998	375592.20	2214011.19	Геодезический метод	0.1	-
6999	375587.79	2214010.68	Геодезический метод	0.1	-
7000	375580.14	2214009.85	Геодезический метод	0.1	-
7001	375582.28	2213980.68	Геодезический метод	0.1	-
7002	375595.74	2213980.38	Геодезический метод	0.1	-
7003	375606.81	2213980.01	Геодезический метод	0.1	-
7004	375606.78	2213976.30	Геодезический метод	0.1	-
7005	375582.52	2213976.47	Геодезический метод	0.1	-
7006	375582.42	2213972.58	Геодезический метод	0.1	-
7007	375549.18	2213970.91	Геодезический метод	0.1	-

2. Сведения о характерных точках границ объекта

Обозначение характерных точек границ	Координаты, м		Метод определения координат характерной точки	Средняя квадратическая погрешность положения характерной точки (Mt), м	Описание обозначения точки на местности (при наличии)
	X	Y			
1	2	3	4	5	6
7008	375515.69	2213969.94	Геодезический метод	0.1	-
7009	375517.36	2213921.55	Геодезический метод	0.1	-
7010	375552.01	2213922.57	Геодезический метод	0.1	-
7011	375583.25	2213923.01	Геодезический метод	0.1	-
7012	375607.83	2213923.69	Геодезический метод	0.1	-
6990	375639.43	2213923.95	Геодезический метод	0.1	-
7013	375831.40	2213992.13	Геодезический метод	0.1	-
7014	375828.98	2214062.34	Геодезический метод	0.1	-
7015	375791.45	2214062.15	Геодезический метод	0.1	-
7016	375771.44	2214061.65	Геодезический метод	0.1	-
7017	375749.33	2214061.09	Геодезический метод	0.1	-
7018	375707.66	2214059.90	Геодезический метод	0.1	-
7019	375652.23	2214058.96	Геодезический метод	0.1	-
7020	375652.11	2214038.16	Геодезический метод	0.1	-
7021	375707.79	2214041.41	Геодезический метод	0.1	-
7022	375709.76	2214022.87	Геодезический метод	0.1	-
7023	375710.98	2214001.96	Геодезический метод	0.1	-
7024	375749.49	2214002.19	Геодезический метод	0.1	-
7025	375749.47	2214000.84	Геодезический метод	0.1	-
7026	375772.28	2213999.64	Геодезический метод	0.1	-
7027	375792.97	2213998.55	Геодезический метод	0.1	-
7028	375793.12	2213998.56	Геодезический метод	0.1	-
7029	375793.28	2213991.85	Геодезический метод	0.1	-
7013	375831.40	2213992.13	Геодезический метод	0.1	-
7030	375706.46	2213097.54	Геодезический метод	0.1	-

2. Сведения о характерных точках границ объекта

Обозначение характерных точек границ	Координаты, м		Метод определения координат характерной точки	Средняя квадратическая погрешность положения характерной точки (Mt), м	Описание обозначения точки на местности (при наличии)
	X	Y			
1	2	3	4	5	6
7031	375700.83	2213107.78	Геодезический метод	0.1	-
7032	375699.31	2213111.34	Геодезический метод	0.1	-
7033	375693.41	2213122.45	Геодезический метод	0.1	-
7034	375689.53	2213128.37	Геодезический метод	0.1	-
7035	375700.48	2213135.57	Геодезический метод	0.1	-
7036	375708.22	2213139.65	Геодезический метод	0.1	-
7037	375709.52	2213139.69	Геодезический метод	0.1	-
7038	375715.02	2213143.36	Геодезический метод	0.1	-
7039	375715.54	2213144.60	Геодезический метод	0.1	-
7040	375699.45	2213169.22	Геодезический метод	0.1	-
7041	375691.46	2213180.94	Геодезический метод	0.1	-
7042	375704.44	2213188.26	Геодезический метод	0.1	-
7043	375681.72	2213229.58	Геодезический метод	0.1	-
7044	375640.16	2213207.61	Геодезический метод	0.1	-
7045	375612.81	2213192.77	Геодезический метод	0.1	-
7046	375632.07	2213157.58	Геодезический метод	0.1	-
7047	375643.53	2213136.52	Геодезический метод	0.1	-
7048	375645.84	2213132.31	Геодезический метод	0.1	-
7049	375654.60	2213116.77	Геодезический метод	0.1	-
7050	375658.10	2213110.59	Геодезический метод	0.1	-
7051	375658.67	2213107.84	Геодезический метод	0.1	-
7052	375674.49	2213079.32	Геодезический метод	0.1	-
7030	375706.46	2213097.54	Геодезический метод	0.1	-
7053	375812.40	2213190.72	Геодезический метод	0.1	-
7054	375813.70	2213194.54	Геодезический метод	0.1	-

2. Сведения о характерных точках границ объекта

Обозначение характерных точек границ	Координаты, м		Метод определения координат характерной точки	Средняя квадратическая погрешность положения характерной точки (Mt), м	Описание обозначения точки на местности (при наличии)
	X	Y			
1	2	3	4	5	6
7055	375799.08	2213221.70	Геодезический метод	0.1	-
7056	375782.86	2213213.14	Геодезический метод	0.1	-
7057	375776.48	2213209.70	Геодезический метод	0.1	-
7058	375792.66	2213180.49	Геодезический метод	0.1	-
7059	375800.65	2213185.56	Геодезический метод	0.1	-
7060	375801.26	2213184.79	Геодезический метод	0.1	-
7053	375812.40	2213190.72	Геодезический метод	0.1	-
7061	375871.64	2213188.90	Геодезический метод	0.1	-
7062	375853.11	2213220.43	Геодезический метод	0.1	-
7063	375828.81	2213207.62	Геодезический метод	0.1	-
7064	375833.99	2213197.34	Геодезический метод	0.1	-
7065	375835.25	2213195.72	Геодезический метод	0.1	-
7066	375835.55	2213194.18	Геодезический метод	0.1	-
7067	375837.27	2213191.35	Геодезический метод	0.1	-
7068	375839.68	2213186.73	Геодезический метод	0.1	-
7069	375845.04	2213175.35	Геодезический метод	0.1	-
7070	375845.32	2213174.87	Геодезический метод	0.1	-
7061	375871.64	2213188.90	Геодезический метод	0.1	-
7071	375923.95	2213293.77	Геодезический метод	0.1	-
7072	375908.22	2213321.72	Геодезический метод	0.1	-
7073	375872.20	2213301.34	Геодезический метод	0.1	-
7074	375864.99	2213311.48	Геодезический метод	0.1	-
7075	375860.04	2213320.68	Геодезический метод	0.1	-
7076	375860.07	2213322.28	Геодезический метод	0.1	-
7077	375858.70	2213322.96	Геодезический метод	0.1	-

2. Сведения о характерных точках границ объекта

Обозначение характерных точек границ	Координаты, м		Метод определения координат характерной точки	Средняя квадратическая погрешность положения характерной точки (Mt), м	Описание обозначения точки на местности (при наличии)
	X	Y			
1	2	3	4	5	6
7078	375855.33	2213328.11	Геодезический метод	0.1	-
7079	375818.26	2213307.17	Геодезический метод	0.1	-
7080	375850.33	2213257.28	Геодезический метод	0.1	-
7081	375861.69	2213263.30	Геодезический метод	0.1	-
7082	375862.05	2213262.41	Геодезический метод	0.1	-
7083	375884.25	2213273.75	Геодезический метод	0.1	-
7084	375870.08	2213299.77	Геодезический метод	0.1	-
7085	375872.32	2213301.25	Геодезический метод	0.1	-
7086	375888.15	2213273.49	Геодезический метод	0.1	-
7071	375923.95	2213293.77	Геодезический метод	0.1	-
7087	375990.49	2213286.42	Геодезический метод	0.1	-
7088	375985.93	2213294.33	Геодезический метод	0.1	-
7089	375980.38	2213304.91	Геодезический метод	0.1	-
7090	375973.27	2213316.64	Геодезический метод	0.1	-
7091	375943.35	2213299.78	Геодезический метод	0.1	-
7092	375960.61	2213268.80	Геодезический метод	0.1	-
7087	375990.49	2213286.42	Геодезический метод	0.1	-
7093	376004.58	2213338.15	Геодезический метод	0.1	-
7094	375998.43	2213349.13	Геодезический метод	0.1	-
7095	375990.34	2213365.15	Геодезический метод	0.1	-
7096	375982.66	2213378.89	Геодезический метод	0.1	-
7097	375974.28	2213395.60	Геодезический метод	0.1	-
7098	375957.69	2213386.50	Геодезический метод	0.1	-
7099	375940.87	2213376.75	Геодезический метод	0.1	-
7100	375910.36	2213359.31	Геодезический метод	0.1	-

2. Сведения о характерных точках границ объекта

Обозначение характерных точек границ	Координаты, м		Метод определения координат характерной точки	Средняя квадратическая погрешность положения характерной точки (Mt), м	Описание обозначения точки на местности (при наличии)
	X	Y			
1	2	3	4	5	6
7101	375919.07	2213343.55	Геодезический метод	0.1	-
7102	375932.59	2213319.10	Геодезический метод	0.1	-
7103	375956.22	2213329.31	Геодезический метод	0.1	-
7104	375963.01	2213333.59	Геодезический метод	0.1	-
7105	375971.92	2213319.89	Геодезический метод	0.1	-
7106	375987.29	2213329.09	Геодезический метод	0.1	-
7093	376004.58	2213338.15	Геодезический метод	0.1	-
7107	375825.97	2213335.53	Геодезический метод	0.1	-
7108	375858.91	2213354.12	Геодезический метод	0.1	-
7109	375846.36	2213376.81	Геодезический метод	0.1	-
7110	375835.98	2213371.17	Геодезический метод	0.1	-
7111	375811.09	2213361.85	Геодезический метод	0.1	-
7112	375798.59	2213384.31	Геодезический метод	0.1	-
7113	375790.98	2213397.66	Геодезический метод	0.1	-
7114	375788.74	2213401.76	Геодезический метод	0.1	-
7115	375815.84	2213416.74	Геодезический метод	0.1	-
7116	375815.37	2213417.50	Геодезический метод	0.1	-
7117	375826.50	2213422.95	Геодезический метод	0.1	-
7118	375826.95	2213422.01	Геодезический метод	0.1	-
7119	375845.19	2213431.47	Геодезический метод	0.1	-
7120	375846.92	2213432.32	Геодезический метод	0.1	-
7121	375826.99	2213467.12	Геодезический метод	0.1	-
7122	375792.02	2213449.00	Геодезический метод	0.1	-
7123	375794.51	2213444.44	Геодезический метод	0.1	-
7124	375772.07	2213432.10	Геодезический метод	0.1	-

2. Сведения о характерных точках границ объекта

Обозначение характерных точек границ	Координаты, м		Метод определения координат характерной точки	Средняя квадратическая погрешность положения характерной точки (Mt), м	Описание обозначения точки на местности (при наличии)
	X	Y			
1	2	3	4	5	6
7125	375753.07	2213466.68	Геодезический метод	0.1	-
7126	375725.44	2213451.10	Геодезический метод	0.1	-
7127	375703.13	2213438.51	Геодезический метод	0.1	-
7128	375697.09	2213435.09	Геодезический метод	0.1	-
7129	375668.75	2213419.09	Геодезический метод	0.1	-
7130	375666.63	2213422.98	Геодезический метод	0.1	-
7131	375637.94	2213406.93	Геодезический метод	0.1	-
7132	375656.75	2213373.88	Геодезический метод	0.1	-
7133	375676.58	2213338.68	Геодезический метод	0.1	-
7134	375705.34	2213354.08	Геодезический метод	0.1	-
7135	375733.41	2213369.83	Геодезический метод	0.1	-
7136	375751.50	2213337.36	Геодезический метод	0.1	-
7137	375770.30	2213304.25	Геодезический метод	0.1	-
7138	375797.70	2213319.99	Геодезический метод	0.1	-
7107	375825.97	2213335.53	Геодезический метод	0.1	-
7139	375787.43	2213509.35	Геодезический метод	0.1	-
7140	375797.02	2213514.72	Геодезический метод	0.1	-
7141	375780.56	2213545.40	Геодезический метод	0.1	-
7142	375773.28	2213541.19	Геодезический метод	0.1	-
7143	375769.05	2213538.34	Геодезический метод	0.1	-
7144	375745.79	2213525.36	Геодезический метод	0.1	-
7145	375744.62	2213528.25	Геодезический метод	0.1	-
7146	375739.57	2213538.07	Геодезический метод	0.1	-
7147	375739.39	2213537.97	Геодезический метод	0.1	-
7148	375734.52	2213535.40	Геодезический метод	0.1	-

2. Сведения о характерных точках границ объекта

Обозначение характерных точек границ	Координаты, м		Метод определения координат характерной точки	Средняя квадратическая погрешность положения характерной точки (Mt), м	Описание обозначения точки на местности (при наличии)
	X	Y			
1	2	3	4	5	6
7149	375713.22	2213522.52	Геодезический метод	0.1	-
7150	375735.47	2213480.06	Геодезический метод	0.1	-
7151	375762.08	2213494.68	Геодезический метод	0.1	-
7139	375787.43	2213509.35	Геодезический метод	0.1	-
7152	375754.60	2213603.61	Геодезический метод	0.1	-
7153	375728.10	2213648.44	Геодезический метод	0.1	-
7154	375701.70	2213634.06	Геодезический метод	0.1	-
7155	375727.75	2213589.60	Геодезический метод	0.1	-
7152	375754.60	2213603.61	Геодезический метод	0.1	-
7156	375688.31	2213647.26	Геодезический метод	0.1	-
7157	375717.87	2213663.31	Геодезический метод	0.1	-
7158	375697.29	2213697.14	Геодезический метод	0.1	-
7159	375667.90	2213679.75	Геодезический метод	0.1	-
7160	375662.98	2213687.84	Геодезический метод	0.1	-
7161	375651.81	2213705.51	Геодезический метод	0.1	-
7162	375655.24	2213707.45	Геодезический метод	0.1	-
7163	375667.24	2213714.22	Геодезический метод	0.1	-
7164	375683.77	2213724.46	Геодезический метод	0.1	-
7165	375667.73	2213753.09	Геодезический метод	0.1	-
7166	375649.16	2213785.74	Геодезический метод	0.1	-
7167	375619.02	2213769.22	Геодезический метод	0.1	-
7168	375626.45	2213756.07	Геодезический метод	0.1	-
7169	375638.13	2213736.51	Геодезический метод	0.1	-
7170	375646.86	2213720.96	Геодезический метод	0.1	-
7171	375629.67	2213711.14	Геодезический метод	0.1	-

2. Сведения о характерных точках границ объекта

Обозначение характерных точек границ	Координаты, м		Метод определения координат характерной точки	Средняя квадратическая погрешность положения характерной точки (Mt), м	Описание обозначения точки на местности (при наличии)
	X	Y			
1	2	3	4	5	6
7172	375609.41	2213699.46	Геодезический метод	0.1	-
7173	375616.39	2213687.17	Геодезический метод	0.1	-
7174	375600.80	2213677.66	Геодезический метод	0.1	-
7175	375591.92	2213672.17	Геодезический метод	0.1	-
7176	375582.87	2213666.65	Геодезический метод	0.1	-
7177	375581.90	2213665.08	Геодезический метод	0.1	-
7178	375594.59	2213641.90	Геодезический метод	0.1	-
7179	375595.80	2213642.52	Геодезический метод	0.1	-
7180	375615.42	2213607.00	Геодезический метод	0.1	-
7181	375651.79	2213627.75	Геодезический метод	0.1	-
7156	375688.31	2213647.26	Геодезический метод	0.1	-
7182	375577.25	2213585.25	Геодезический метод	0.1	-
7183	375557.42	2213618.96	Геодезический метод	0.1	-
7184	375535.44	2213606.36	Геодезический метод	0.1	-
7185	375536.97	2213603.61	Геодезический метод	0.1	-
7186	375538.96	2213600.05	Геодезический метод	0.1	-
7187	375554.99	2213573.31	Геодезический метод	0.1	-
7182	375577.25	2213585.25	Геодезический метод	0.1	-
7188	375585.11	2213710.07	Геодезический метод	0.1	-
7189	375593.56	2213714.42	Геодезический метод	0.1	-
7190	375576.63	2213744.86	Геодезический метод	0.1	-
7191	375568.07	2213740.23	Геодезический метод	0.1	-
7192	375533.70	2213721.12	Геодезический метод	0.1	-
7193	375551.54	2213690.70	Геодезический метод	0.1	-
7194	375572.76	2213702.37	Геодезический метод	0.1	-

2. Сведения о характерных точках границ объекта

Обозначение характерных точек границ	Координаты, м		Метод определения координат характерной точки	Средняя квадратическая погрешность положения характерной точки (Mt), м	Описание обозначения точки на местности (при наличии)
	X	Y			
1	2	3	4	5	6
7195	375572.32	2213703.16	Геодезический метод	0.1	-
7196	375580.44	2213707.62	Геодезический метод	0.1	-
7197	375582.47	2213708.74	Геодезический метод	0.1	-
7188	375585.11	2213710.07	Геодезический метод	0.1	-
7198	375638.74	2213230.95	Геодезический метод	0.1	-
7199	375670.93	2213248.99	Геодезический метод	0.1	-
7200	375648.33	2213287.01	Геодезический метод	0.1	-
7201	375633.30	2213274.71	Геодезический метод	0.1	-
7202	375629.51	2213282.98	Геодезический метод	0.1	-
7203	375623.61	2213295.80	Геодезический метод	0.1	-
7204	375619.00	2213306.17	Геодезический метод	0.1	-
7205	375618.11	2213305.76	Геодезический метод	0.1	-
7206	375602.59	2213334.45	Геодезический метод	0.1	-
7207	375599.52	2213340.13	Геодезический метод	0.1	-
7208	375580.95	2213375.27	Геодезический метод	0.1	-
7209	375553.55	2213360.04	Геодезический метод	0.1	-
7210	375526.34	2213344.90	Геодезический метод	0.1	-
7211	375545.48	2213310.52	Геодезический метод	0.1	-
7212	375573.05	2213324.96	Геодезический метод	0.1	-
7213	375591.54	2213291.85	Геодезический метод	0.1	-
7214	375564.44	2213276.80	Геодезический метод	0.1	-
7215	375576.71	2213255.40	Геодезический метод	0.1	-
7216	375589.97	2213231.90	Геодезический метод	0.1	-
7217	375591.52	2213228.86	Геодезический метод	0.1	-
7218	375602.16	2213210.65	Геодезический метод	0.1	-

2. Сведения о характерных точках границ объекта

Обозначение характерных точек границ	Координаты, м		Метод определения координат характерной точки	Средняя квадратическая погрешность положения характерной точки (Mt), м	Описание обозначения точки на местности (при наличии)
	X	Y			
1	2	3	4	5	6
7219	375623.15	2213222.31	Геодезический метод	0.1	-
7198	375638.74	2213230.95	Геодезический метод	0.1	-
7220	375557.26	2213769.20	Геодезический метод	0.1	-
7221	375557.64	2213769.59	Геодезический метод	0.1	-
7222	375555.65	2213810.23	Геодезический метод	0.1	-
7223	375554.22	2213839.47	Геодезический метод	0.1	-
7224	375542.51	2213838.81	Геодезический метод	0.1	-
7225	375543.63	2213870.62	Геодезический метод	0.1	-
7226	375544.76	2213904.08	Геодезический метод	0.1	-
7227	375544.76	2213904.49	Геодезический метод	0.1	-
7228	375514.14	2213904.30	Геодезический метод	0.1	-
7229	375512.75	2213870.49	Геодезический метод	0.1	-
7230	375506.54	2213870.50	Геодезический метод	0.1	-
7231	375499.20	2213870.70	Геодезический метод	0.1	-
7232	375498.30	2213868.80	Геодезический метод	0.1	-
7233	375492.34	2213868.56	Геодезический метод	0.1	-
7234	375472.94	2213867.78	Геодезический метод	0.1	-
7235	375472.59	2213837.75	Геодезический метод	0.1	-
7236	375471.61	2213837.72	Геодезический метод	0.1	-
7237	375463.79	2213837.23	Геодезический метод	0.1	-
7238	375442.40	2213835.99	Геодезический метод	0.1	-
7239	375450.86	2213768.29	Геодезический метод	0.1	-
7240	375466.37	2213768.46	Геодезический метод	0.1	-
7241	375486.71	2213768.69	Геодезический метод	0.1	-
7242	375488.12	2213768.71	Геодезический метод	0.1	-

2. Сведения о характерных точках границ объекта

Обозначение характерных точек границ	Координаты, м		Метод определения координат характерной точки	Средняя квадратическая погрешность положения характерной точки (Mt), м	Описание обозначения точки на местности (при наличии)
	X	Y			
1	2	3	4	5	6
7243	375491.60	2213768.75	Геодезический метод	0.1	-
7244	375501.34	2213768.85	Геодезический метод	0.1	-
7245	375517.13	2213769.03	Геодезический метод	0.1	-
7246	375531.73	2213769.09	Геодезический метод	0.1	-
7247	375536.87	2213769.12	Геодезический метод	0.1	-
7220	375557.26	2213769.20	Геодезический метод	0.1	-
7248	375641.03	2213871.38	Геодезический метод	0.1	-
7249	375639.96	2213905.69	Геодезический метод	0.1	-
7250	375596.28	2213905.15	Геодезический метод	0.1	-
7251	375596.76	2213870.94	Геодезический метод	0.1	-
7248	375641.03	2213871.38	Геодезический метод	0.1	-
7252	375641.84	2213802.55	Геодезический метод	0.1	-
7253	375642.09	2213823.48	Геодезический метод	0.1	-
7254	375641.82	2213844.00	Геодезический метод	0.1	-
7255	375612.69	2213843.01	Геодезический метод	0.1	-
7256	375594.88	2213843.44	Геодезический метод	0.1	-
7257	375595.26	2213834.11	Геодезический метод	0.1	-
7258	375607.51	2213834.07	Геодезический метод	0.1	-
7259	375610.44	2213809.11	Геодезический метод	0.1	-
7260	375599.14	2213803.63	Геодезический метод	0.1	-
7261	375600.34	2213798.47	Геодезический метод	0.1	-
7262	375603.23	2213799.28	Геодезический метод	0.1	-
7263	375603.51	2213798.08	Геодезический метод	0.1	-
7264	375605.55	2213798.57	Геодезический метод	0.1	-
7265	375606.07	2213795.94	Геодезический метод	0.1	-

2. Сведения о характерных точках границ объекта

Обозначение характерных точек границ	Координаты, м		Метод определения координат характерной точки	Средняя квадратическая погрешность положения характерной точки (Mt), м	Описание обозначения точки на местности (при наличии)
	X	Y			
1	2	3	4	5	6
7266	375608.87	2213796.71	Геодезический метод	0.1	-
7267	375608.97	2213796.26	Геодезический метод	0.1	-
7268	375609.66	2213795.90	Геодезический метод	0.1	-
7269	375610.11	2213793.85	Геодезический метод	0.1	-
7270	375611.96	2213786.26	Геодезический метод	0.1	-
7271	375624.08	2213793.13	Геодезический метод	0.1	-
7252	375641.84	2213802.55	Геодезический метод	0.1	-
7272	375720.15	2213845.19	Геодезический метод	0.1	-
7273	375720.07	2213845.96	Геодезический метод	0.1	-
7274	375718.67	2213861.34	Геодезический метод	0.1	-
7275	375715.05	2213868.16	Геодезический метод	0.1	-
7276	375684.42	2213864.87	Геодезический метод	0.1	-
7277	375683.30	2213857.81	Геодезический метод	0.1	-
7278	375657.41	2213856.56	Геодезический метод	0.1	-
7279	375656.89	2213856.34	Геодезический метод	0.1	-
7280	375657.47	2213831.98	Геодезический метод	0.1	-
7281	375657.75	2213827.97	Геодезический метод	0.1	-
7282	375658.24	2213811.82	Геодезический метод	0.1	-
7283	375685.30	2213826.56	Геодезический метод	0.1	-
7272	375720.15	2213845.19	Геодезический метод	0.1	-
7284	375715.10	2213928.75	Геодезический метод	0.1	-
7285	375714.35	2213947.02	Геодезический метод	0.1	-
7286	375714.04	2213952.12	Геодезический метод	0.1	-
7287	375660.19	2213950.98	Геодезический метод	0.1	-
7288	375656.53	2213951.06	Геодезический метод	0.1	-

2. Сведения о характерных точках границ объекта

Обозначение характерных точек границ	Координаты, м		Метод определения координат характерной точки	Средняя квадратическая погрешность положения характерной точки (Mt), м	Описание обозначения точки на местности (при наличии)
	X	Y			
1	2	3	4	5	6
7289	375657.14	2213928.97	Геодезический метод	0.1	-
7290	375659.49	2213929.12	Геодезический метод	0.1	-
7291	375704.88	2213928.25	Геодезический метод	0.1	-
7284	375715.10	2213928.75	Геодезический метод	0.1	-
7292	375718.84	2213902.26	Геодезический метод	0.1	-
7293	375718.17	2213909.27	Геодезический метод	0.1	-
7294	375717.67	2213914.33	Геодезический метод	0.1	-
7295	375715.26	2213914.17	Геодезический метод	0.1	-
7296	375713.78	2213920.02	Геодезический метод	0.1	-
7297	375705.25	2213919.70	Геодезический метод	0.1	-
7298	375705.21	2213921.97	Геодезический метод	0.1	-
7299	375687.33	2213923.08	Геодезический метод	0.1	-
7300	375687.27	2213919.11	Геодезический метод	0.1	-
7301	375686.00	2213918.24	Геодезический метод	0.1	-
7302	375685.99	2213917.44	Геодезический метод	0.1	-
7303	375682.98	2213917.45	Геодезический метод	0.1	-
7304	375682.98	2213915.18	Геодезический метод	0.1	-
7305	375680.61	2213915.18	Геодезический метод	0.1	-
7306	375680.50	2213914.28	Геодезический метод	0.1	-
7307	375680.50	2213912.32	Геодезический метод	0.1	-
7308	375680.70	2213912.32	Геодезический метод	0.1	-
7309	375681.47	2213911.25	Геодезический метод	0.1	-
7310	375696.32	2213911.29	Геодезический метод	0.1	-
7311	375696.29	2213906.67	Геодезический метод	0.1	-
7312	375661.47	2213907.09	Геодезический метод	0.1	-

2. Сведения о характерных точках границ объекта

Обозначение характерных точек границ	Координаты, м		Метод определения координат характерной точки	Средняя квадратическая погрешность положения характерной точки (Mt), м	Описание обозначения точки на местности (при наличии)
	X	Y			
1	2	3	4	5	6
7313	375661.50	2213908.00	Геодезический метод	0.1	-
7314	375655.85	2213908.44	Геодезический метод	0.1	-
7315	375655.85	2213905.77	Геодезический метод	0.1	-
7316	375696.30	2213905.14	Геодезический метод	0.1	-
7317	375705.55	2213904.67	Геодезический метод	0.1	-
7318	375712.50	2213904.31	Геодезический метод	0.1	-
7319	375712.34	2213902.15	Геодезический метод	0.1	-
7292	375718.84	2213902.26	Геодезический метод	0.1	-
7320	375712.49	2213972.78	Геодезический метод	0.1	-
7321	375711.53	2213995.05	Геодезический метод	0.1	-
7322	375653.90	2213995.01	Геодезический метод	0.1	-
7323	375654.53	2213973.37	Геодезический метод	0.1	-
7320	375712.49	2213972.78	Геодезический метод	0.1	-
7324	375823.34	2214080.67	Геодезический метод	0.1	-
7325	375822.83	2214109.28	Геодезический метод	0.1	-
7326	375821.25	2214139.44	Геодезический метод	0.1	-
7327	375821.28	2214145.19	Геодезический метод	0.1	-
7328	375805.10	2214146.24	Геодезический метод	0.1	-
7329	375805.07	2214146.56	Геодезический метод	0.1	-
7330	375805.75	2214158.88	Геодезический метод	0.1	-
7331	375805.60	2214166.06	Геодезический метод	0.1	-
7332	375809.01	2214169.17	Геодезический метод	0.1	-
7333	375808.31	2214180.45	Геодезический метод	0.1	-
7334	375805.88	2214181.99	Геодезический метод	0.1	-
7335	375805.79	2214185.29	Геодезический метод	0.1	-

2. Сведения о характерных точках границ объекта

Обозначение характерных точек границ	Координаты, м		Метод определения координат характерной точки	Средняя квадратическая погрешность положения характерной точки (Mt), м	Описание обозначения точки на местности (при наличии)
	X	Y			
1	2	3	4	5	6
7336	375807.92	2214187.09	Геодезический метод	0.1	-
7337	375807.41	2214195.53	Геодезический метод	0.1	-
7338	375806.41	2214211.78	Геодезический метод	0.1	-
7339	375775.52	2214210.49	Геодезический метод	0.1	-
7340	375775.88	2214196.36	Геодезический метод	0.1	-
7341	375776.60	2214166.87	Геодезический метод	0.1	-
7342	375765.59	2214166.99	Геодезический метод	0.1	-
7343	375765.30	2214166.14	Геодезический метод	0.1	-
7344	375750.77	2214166.41	Геодезический метод	0.1	-
7345	375750.66	2214145.09	Геодезический метод	0.1	-
7346	375731.95	2214145.07	Геодезический метод	0.1	-
7347	375731.93	2214146.80	Геодезический метод	0.1	-
7348	375730.20	2214147.22	Геодезический метод	0.1	-
7349	375711.40	2214144.83	Геодезический метод	0.1	-
7350	375710.93	2214144.39	Геодезический метод	0.1	-
7351	375710.54	2214139.34	Геодезический метод	0.1	-
7352	375691.60	2214138.56	Геодезический метод	0.1	-
7353	375691.20	2214146.70	Геодезический метод	0.1	-
7354	375650.51	2214147.09	Геодезический метод	0.1	-
7355	375650.96	2214117.62	Геодезический метод	0.1	-
7356	375651.81	2214077.17	Геодезический метод	0.1	-
7357	375682.31	2214077.76	Геодезический метод	0.1	-
7358	375714.10	2214078.61	Геодезический метод	0.1	-
7359	375749.57	2214079.49	Геодезический метод	0.1	-
7360	375748.35	2214109.45	Геодезический метод	0.1	-

2. Сведения о характерных точках границ объекта

Обозначение характерных точек границ	Координаты, м		Метод определения координат характерной точки	Средняя квадратическая погрешность положения характерной точки (Mt), м	Описание обозначения точки на местности (при наличии)
	X	Y			
1	2	3	4	5	6
7361	375748.00	2214120.05	Геодезический метод	0.1	-
7362	375756.31	2214120.53	Геодезический метод	0.1	-
7363	375755.84	2214119.54	Геодезический метод	0.1	-
7364	375752.36	2214115.58	Геодезический метод	0.1	-
7365	375753.73	2214080.37	Геодезический метод	0.1	-
7366	375761.71	2214080.46	Геодезический метод	0.1	-
7367	375784.90	2214080.71	Геодезический метод	0.1	-
7368	375788.73	2214080.32	Геодезический метод	0.1	-
7369	375791.91	2214080.33	Геодезический метод	0.1	-
7370	375805.11	2214080.81	Геодезический метод	0.1	-
7371	375815.71	2214080.68	Геодезический метод	0.1	-
7324	375823.34	2214080.67	Геодезический метод	0.1	-
7372	375908.94	2214082.49	Геодезический метод	0.1	-
7373	375908.05	2214115.58	Геодезический метод	0.1	-
7374	375907.47	2214119.47	Геодезический метод	0.1	-
7375	375906.78	2214145.83	Геодезический метод	0.1	-
7376	375905.80	2214179.05	Геодезический метод	0.1	-
7377	375901.80	2214178.95	Геодезический метод	0.1	-
7378	375860.91	2214178.02	Геодезический метод	0.1	-
7379	375859.50	2214211.49	Геодезический метод	0.1	-
7380	375837.26	2214211.36	Геодезический метод	0.1	-
7381	375839.98	2214147.38	Геодезический метод	0.1	-
7382	375862.46	2214147.74	Геодезический метод	0.1	-
7383	375862.52	2214143.86	Геодезический метод	0.1	-
7384	375864.97	2214143.92	Геодезический метод	0.1	-

2. Сведения о характерных точках границ объекта

Обозначение характерных точек границ	Координаты, м		Метод определения координат характерной точки	Средняя квадратическая погрешность положения характерной точки (Mt), м	Описание обозначения точки на местности (при наличии)
	X	Y			
1	2	3	4	5	6
7385	375865.13	2214123.89	Геодезический метод	0.1	-
7386	375865.54	2214119.81	Геодезический метод	0.1	-
7387	375866.29	2214108.51	Геодезический метод	0.1	-
7388	375866.25	2214101.60	Геодезический метод	0.1	-
7389	375866.11	2214081.55	Геодезический метод	0.1	-
7390	375873.54	2214081.75	Геодезический метод	0.1	-
7391	375888.94	2214081.64	Геодезический метод	0.1	-
7392	375905.84	2214082.23	Геодезический метод	0.1	-
7372	375908.94	2214082.49	Геодезический метод	0.1	-
7393	375921.34	2213956.89	Геодезический метод	0.1	-
7394	375921.97	2213963.28	Геодезический метод	0.1	-
7395	375921.97	2213966.17	Геодезический метод	0.1	-
7396	375921.79	2213969.36	Геодезический метод	0.1	-
7397	375921.29	2214005.87	Геодезический метод	0.1	-
7398	375921.64	2214021.60	Геодезический метод	0.1	-
7399	375954.26	2214021.17	Геодезический метод	0.1	-
7400	375986.89	2214020.76	Геодезический метод	0.1	-
7401	375985.03	2214065.05	Геодезический метод	0.1	-
7402	375953.33	2214064.58	Геодезический метод	0.1	-
7403	375920.42	2214064.09	Геодезический метод	0.1	-
7404	375882.12	2214063.16	Геодезический метод	0.1	-
7405	375877.20	2214063.05	Геодезический метод	0.1	-
7406	375877.74	2214028.48	Геодезический метод	0.1	-
7407	375878.05	2214005.80	Геодезический метод	0.1	-
7408	375878.44	2213992.10	Геодезический метод	0.1	-

2. Сведения о характерных точках границ объекта

Обозначение характерных точек границ	Координаты, м		Метод определения координат характерной точки	Средняя квадратическая погрешность положения характерной точки (Mt), м	Описание обозначения точки на местности (при наличии)
	X	Y			
1	2	3	4	5	6
7409	375878.93	2213985.99	Геодезический метод	0.1	-
7410	375879.89	2213969.92	Геодезический метод	0.1	-
7411	375879.96	2213961.57	Геодезический метод	0.1	-
7412	375883.15	2213934.40	Геодезический метод	0.1	-
7413	375919.54	2213953.63	Геодезический метод	0.1	-
7393	375921.34	2213956.89	Геодезический метод	0.1	-
7414	375946.86	2214184.97	Геодезический метод	0.1	-
7415	375946.52	2214213.97	Геодезический метод	0.1	-
7416	375904.00	2214213.47	Геодезический метод	0.1	-
7417	375904.23	2214193.97	Геодезический метод	0.1	-
7418	375904.28	2214189.53	Геодезический метод	0.1	-
7419	375904.34	2214183.36	Геодезический метод	0.1	-
7420	375913.50	2214183.84	Геодезический метод	0.1	-
7414	375946.86	2214184.97	Геодезический метод	0.1	-
7421	375982.16	2214167.79	Геодезический метод	0.1	-
7422	375980.87	2214213.44	Геодезический метод	0.1	-
7423	375948.66	2214212.87	Геодезический метод	0.1	-
7424	375949.61	2214181.44	Геодезический метод	0.1	-
7425	375949.93	2214174.08	Геодезический метод	0.1	-
7426	375949.41	2214170.22	Геодезический метод	0.1	-
7427	375949.51	2214166.38	Геодезический метод	0.1	-
7421	375982.16	2214167.79	Геодезический метод	0.1	-
7428	376072.44	2214114.83	Геодезический метод	0.1	-
7429	376073.31	2214115.31	Геодезический метод	0.1	-
7430	376071.80	2214137.98	Геодезический метод	0.1	-

2. Сведения о характерных точках границ объекта

Обозначение характерных точек границ	Координаты, м		Метод определения координат характерной точки	Средняя квадратическая погрешность положения характерной точки (Mt), м	Описание обозначения точки на местности (при наличии)
	X	Y			
1	2	3	4	5	6
7431	376071.58	2214145.11	Геодезический метод	0.1	-
7432	376068.26	2214206.24	Геодезический метод	0.1	-
7433	376038.88	2214205.93	Геодезический метод	0.1	-
7434	376038.81	2214208.70	Геодезический метод	0.1	-
7435	376024.82	2214207.93	Геодезический метод	0.1	-
7436	376024.36	2214215.39	Геодезический метод	0.1	-
7437	375996.60	2214215.42	Геодезический метод	0.1	-
7438	375997.77	2214184.53	Геодезический метод	0.1	-
7439	375998.78	2214184.52	Геодезический метод	0.1	-
7440	375999.24	2214156.81	Геодезический метод	0.1	-
7441	376006.00	2214157.34	Геодезический метод	0.1	-
7442	376038.82	2214158.64	Геодезический метод	0.1	-
7443	376039.11	2214144.84	Геодезический метод	0.1	-
7444	376035.17	2214144.80	Геодезический метод	0.1	-
7445	376035.49	2214127.86	Геодезический метод	0.1	-
7446	376000.45	2214124.15	Геодезический метод	0.1	-
7447	376001.43	2214084.54	Геодезический метод	0.1	-
7448	376036.93	2214085.39	Геодезический метод	0.1	-
7449	376035.74	2214114.58	Геодезический метод	0.1	-
7428	376072.44	2214114.83	Геодезический метод	0.1	-
7450	376267.68	2214140.98	Геодезический метод	0.1	-
7451	376267.58	2214148.55	Геодезический метод	0.1	-
7452	376267.65	2214184.97	Геодезический метод	0.1	-
7453	376267.38	2214200.69	Геодезический метод	0.1	-
7454	376266.69	2214217.16	Геодезический метод	0.1	-

2. Сведения о характерных точках границ объекта

Обозначение характерных точек границ	Координаты, м		Метод определения координат характерной точки	Средняя квадратическая погрешность положения характерной точки (Mt), м	Описание обозначения точки на местности (при наличии)
	X	Y			
1	2	3	4	5	6
7455	376191.15	2214217.05	Геодезический метод	0.1	-
7456	376184.95	2214216.95	Геодезический метод	0.1	-
7457	376184.89	2214218.15	Геодезический метод	0.1	-
7458	376159.45	2214216.36	Геодезический метод	0.1	-
7459	376159.64	2214214.76	Геодезический метод	0.1	-
7460	376125.47	2214212.96	Геодезический метод	0.1	-
7461	376128.63	2214173.34	Геодезический метод	0.1	-
7462	376128.62	2214165.89	Геодезический метод	0.1	-
7463	376123.52	2214165.77	Геодезический метод	0.1	-
7464	376099.95	2214164.56	Геодезический метод	0.1	-
7465	376099.12	2214169.19	Геодезический метод	0.1	-
7466	376078.64	2214168.65	Геодезический метод	0.1	-
7467	376078.82	2214151.26	Геодезический метод	0.1	-
7468	376079.10	2214148.64	Геодезический метод	0.1	-
7469	376079.39	2214144.48	Геодезический метод	0.1	-
7470	376080.04	2214136.85	Геодезический метод	0.1	-
7471	376080.04	2214132.59	Геодезический метод	0.1	-
7472	376080.33	2214129.54	Геодезический метод	0.1	-
7473	376080.98	2214124.21	Геодезический метод	0.1	-
7474	376082.90	2214085.61	Геодезический метод	0.1	-
7475	376088.51	2214085.76	Геодезический метод	0.1	-
7476	376106.12	2214085.89	Геодезический метод	0.1	-
7477	376129.45	2214086.05	Геодезический метод	0.1	-
7478	376152.13	2214086.04	Геодезический метод	0.1	-
7479	376162.17	2214086.04	Геодезический метод	0.1	-

2. Сведения о характерных точках границ объекта

Обозначение характерных точек границ	Координаты, м		Метод определения координат характерной точки	Средняя квадратическая погрешность положения характерной точки (Mt), м	Описание обозначения точки на местности (при наличии)
	X	Y			
1	2	3	4	5	6
7480	376170.77	2214090.55	Геодезический метод	0.1	-
7481	376188.62	2214099.79	Геодезический метод	0.1	-
7482	376206.56	2214108.36	Геодезический метод	0.1	-
7450	376267.68	2214140.98	Геодезический метод	0.1	-
7483	376068.61	2214233.53	Геодезический метод	0.1	-
7484	376069.07	2214273.39	Геодезический метод	0.1	-
7485	376075.08	2214273.60	Геодезический метод	0.1	-
7486	376075.10	2214276.37	Геодезический метод	0.1	-
7487	376075.32	2214314.23	Геодезический метод	0.1	-
7488	376044.49	2214311.69	Геодезический метод	0.1	-
7489	376045.36	2214273.62	Геодезический метод	0.1	-
7490	376040.68	2214273.30	Геодезический метод	0.1	-
7491	376038.09	2214311.15	Геодезический метод	0.1	-
7492	375998.40	2214307.89	Геодезический метод	0.1	-
7493	375998.62	2214298.31	Геодезический метод	0.1	-
7494	375998.77	2214292.06	Геодезический метод	0.1	-
7495	375999.11	2214264.43	Геодезический метод	0.1	-
7496	375999.28	2214231.83	Геодезический метод	0.1	-
7497	376041.63	2214232.85	Геодезический метод	0.1	-
7483	376068.61	2214233.53	Геодезический метод	0.1	-
7498	376069.39	2214328.10	Геодезический метод	0.1	-
7499	376067.65	2214367.88	Геодезический метод	0.1	-
7500	376034.13	2214367.17	Геодезический метод	0.1	-
7501	375994.27	2214366.45	Геодезический метод	0.1	-
7502	375994.65	2214338.02	Геодезический метод	0.1	-

2. Сведения о характерных точках границ объекта

Обозначение характерных точек границ	Координаты, м		Метод определения координат характерной точки	Средняя квадратическая погрешность положения характерной точки (Mt), м	Описание обозначения точки на местности (при наличии)
	X	Y			
1	2	3	4	5	6
7503	375997.71	2214338.10	Геодезический метод	0.1	-
7504	376037.38	2214340.84	Геодезический метод	0.1	-
7505	376037.43	2214340.46	Геодезический метод	0.1	-
7506	376039.02	2214325.52	Геодезический метод	0.1	-
7507	376048.98	2214326.36	Геодезический метод	0.1	-
7498	376069.39	2214328.10	Геодезический метод	0.1	-
7508	376221.60	2214243.47	Геодезический метод	0.1	-
7509	376221.06	2214274.52	Геодезический метод	0.1	-
7510	376181.21	2214277.80	Геодезический метод	0.1	-
7511	376181.53	2214242.72	Геодезический метод	0.1	-
7508	376221.60	2214243.47	Геодезический метод	0.1	-
7512	376168.56	2214243.63	Геодезический метод	0.1	-
7513	376168.61	2214275.32	Геодезический метод	0.1	-
7514	376127.93	2214276.27	Геодезический метод	0.1	-
7515	376127.95	2214285.43	Геодезический метод	0.1	-
7516	376128.03	2214306.11	Геодезический метод	0.1	-
7517	376128.87	2214336.37	Геодезический метод	0.1	-
7518	376089.22	2214335.98	Геодезический метод	0.1	-
7519	376088.49	2214305.81	Геодезический метод	0.1	-
7520	376088.12	2214285.99	Геодезический метод	0.1	-
7521	376087.82	2214276.78	Геодезический метод	0.1	-
7522	376127.88	2214276.13	Геодезический метод	0.1	-
7523	376126.51	2214244.41	Геодезический метод	0.1	-
7512	376168.56	2214243.63	Геодезический метод	0.1	-
7524	376223.56	2214305.83	Геодезический метод	0.1	-

2. Сведения о характерных точках границ объекта

Обозначение характерных точек границ	Координаты, м		Метод определения координат характерной точки	Средняя квадратическая погрешность положения характерной точки (Mt), м	Описание обозначения точки на местности (при наличии)
	X	Y			
1	2	3	4	5	6
7525	376220.13	2214336.74	Геодезический метод	0.1	-
7526	376219.89	2214351.99	Геодезический метод	0.1	-
7527	376219.86	2214364.75	Геодезический метод	0.1	-
7528	376219.85	2214370.14	Геодезический метод	0.1	-
7529	376180.37	2214369.47	Геодезический метод	0.1	-
7530	376178.53	2214369.38	Геодезический метод	0.1	-
7531	376176.71	2214338.13	Геодезический метод	0.1	-
7532	376180.67	2214337.84	Геодезический метод	0.1	-
7533	376180.95	2214306.37	Геодезический метод	0.1	-
7524	376223.56	2214305.83	Геодезический метод	0.1	-
7534	376266.93	2214275.80	Геодезический метод	0.1	-
7535	376266.61	2214305.83	Геодезический метод	0.1	-
7536	376261.73	2214305.81	Геодезический метод	0.1	-
7537	376224.01	2214305.50	Геодезический метод	0.1	-
7538	376226.79	2214273.84	Геодезический метод	0.1	-
7534	376266.93	2214275.80	Геодезический метод	0.1	-
7539	376318.72	2214301.87	Геодезический метод	0.1	-
7540	376319.52	2214322.69	Геодезический метод	0.1	-
7541	376318.02	2214332.72	Геодезический метод	0.1	-
7542	376280.53	2214332.53	Геодезический метод	0.1	-
7543	376280.79	2214303.30	Геодезический метод	0.1	-
7539	376318.72	2214301.87	Геодезический метод	0.1	-
7544	376317.33	2214337.27	Геодезический метод	0.1	-
7545	376316.96	2214354.72	Геодезический метод	0.1	-
7546	376316.47	2214372.47	Геодезический метод	0.1	-

2. Сведения о характерных точках границ объекта

Обозначение характерных точек границ	Координаты, м		Метод определения координат характерной точки	Средняя квадратическая погрешность положения характерной точки (Mt), м	Описание обозначения точки на местности (при наличии)
	X	Y			
1	2	3	4	5	6
7547	376278.36	2214372.61	Геодезический метод	0.1	-
7548	376279.28	2214355.52	Геодезический метод	0.1	-
7549	376280.23	2214337.65	Геодезический метод	0.1	-
7544	376317.33	2214337.27	Геодезический метод	0.1	-
7550	376350.80	2214392.57	Геодезический метод	0.1	-
7551	376349.54	2214434.99	Геодезический метод	0.1	-
7552	376349.43	2214442.92	Геодезический метод	0.1	-
7553	376350.08	2214445.29	Геодезический метод	0.1	-
7554	376349.59	2214447.68	Геодезический метод	0.1	-
7555	376348.65	2214460.19	Геодезический метод	0.1	-
7556	376346.60	2214460.36	Геодезический метод	0.1	-
7557	376314.88	2214459.36	Геодезический метод	0.1	-
7558	376315.00	2214453.62	Геодезический метод	0.1	-
7559	376315.36	2214430.23	Геодезический метод	0.1	-
7560	376315.61	2214429.28	Геодезический метод	0.1	-
7561	376315.20	2214428.34	Геодезический метод	0.1	-
7562	376315.68	2214427.98	Геодезический метод	0.1	-
7563	376315.75	2214424.56	Геодезический метод	0.1	-
7564	376278.57	2214424.03	Геодезический метод	0.1	-
7565	376279.22	2214391.64	Геодезический метод	0.1	-
7566	376301.91	2214392.31	Геодезический метод	0.1	-
7567	376316.94	2214392.02	Геодезический метод	0.1	-
7550	376350.80	2214392.57	Геодезический метод	0.1	-
7568	376328.85	2214482.00	Геодезический метод	0.1	-
7569	376327.60	2214515.28	Геодезический метод	0.1	-

2. Сведения о характерных точках границ объекта

Обозначение характерных точек границ	Координаты, м		Метод определения координат характерной точки	Средняя квадратическая погрешность положения характерной точки (Mt), м	Описание обозначения точки на местности (при наличии)
	X	Y			
1	2	3	4	5	6
7570	376328.89	2214544.54	Геодезический метод	0.1	-
7571	376314.53	2214544.26	Геодезический метод	0.1	-
7572	376275.88	2214543.50	Геодезический метод	0.1	-
7573	376276.40	2214515.13	Геодезический метод	0.1	-
7574	376277.08	2214479.52	Геодезический метод	0.1	-
7575	376326.47	2214481.97	Геодезический метод	0.1	-
7568	376328.85	2214482.00	Геодезический метод	0.1	-
7576	376261.73	2214417.96	Геодезический метод	0.1	-
7577	376261.29	2214447.75	Геодезический метод	0.1	-
7578	376219.62	2214443.91	Геодезический метод	0.1	-
7579	376219.61	2214444.34	Геодезический метод	0.1	-
7580	376219.05	2214474.78	Геодезический метод	0.1	-
7581	376260.31	2214479.65	Геодезический метод	0.1	-
7582	376260.20	2214501.62	Геодезический метод	0.1	-
7583	376226.07	2214501.30	Геодезический метод	0.1	-
7584	376226.92	2214517.44	Геодезический метод	0.1	-
7585	376225.96	2214517.63	Геодезический метод	0.1	-
7586	376226.09	2214543.23	Геодезический метод	0.1	-
7587	376195.60	2214542.50	Геодезический метод	0.1	-
7588	376165.84	2214542.19	Геодезический метод	0.1	-
7589	376141.19	2214541.78	Геодезический метод	0.1	-
7590	376105.73	2214540.80	Геодезический метод	0.1	-
7591	376101.46	2214540.31	Геодезический метод	0.1	-
7592	376100.80	2214537.55	Геодезический метод	0.1	-
7593	376101.98	2214522.78	Геодезический метод	0.1	-

2. Сведения о характерных точках границ объекта

Обозначение характерных точек границ	Координаты, м		Метод определения координат характерной точки	Средняя квадратическая погрешность положения характерной точки (Mt), м	Описание обозначения точки на местности (при наличии)
	X	Y			
1	2	3	4	5	6
7594	376103.33	2214501.63	Геодезический метод	0.1	-
7595	376103.45	2214488.43	Геодезический метод	0.1	-
7596	376129.41	2214489.26	Геодезический метод	0.1	-
7597	376166.13	2214488.71	Геодезический метод	0.1	-
7598	376166.25	2214492.06	Геодезический метод	0.1	-
7599	376166.42	2214492.44	Геодезический метод	0.1	-
7600	376168.99	2214492.29	Геодезический метод	0.1	-
7601	376178.71	2214493.18	Геодезический метод	0.1	-
7602	376179.62	2214443.86	Геодезический метод	0.1	-
7603	376179.62	2214417.43	Геодезический метод	0.1	-
7604	376180.25	2214387.89	Геодезический метод	0.1	-
7605	376220.52	2214388.31	Геодезический метод	0.1	-
7606	376220.07	2214416.19	Геодезический метод	0.1	-
7576	376261.73	2214417.96	Геодезический метод	0.1	-
7607	376128.54	2214387.98	Геодезический метод	0.1	-
7608	376128.63	2214419.99	Геодезический метод	0.1	-
7609	376088.62	2214419.46	Геодезический метод	0.1	-
7610	376088.55	2214387.47	Геодезический метод	0.1	-
7607	376128.54	2214387.98	Геодезический метод	0.1	-
7611	376128.74	2214451.97	Геодезический метод	0.1	-
7612	376129.11	2214483.97	Геодезический метод	0.1	-
7613	376089.11	2214483.47	Геодезический метод	0.1	-
7614	376088.74	2214451.47	Геодезический метод	0.1	-
7611	376128.74	2214451.97	Геодезический метод	0.1	-
7615	376074.22	2214387.80	Геодезический метод	0.1	-

2. Сведения о характерных точках границ объекта

Обозначение характерных точек границ	Координаты, м		Метод определения координат характерной точки	Средняя квадратическая погрешность положения характерной точки (Mt), м	Описание обозначения точки на местности (при наличии)
	X	Y			
1	2	3	4	5	6
7616	376075.72	2214427.73	Геодезический метод	0.1	-
7617	376046.14	2214427.43	Геодезический метод	0.1	-
7618	375994.10	2214425.69	Геодезический метод	0.1	-
7619	375994.26	2214385.02	Геодезический метод	0.1	-
7620	376042.69	2214387.48	Геодезический метод	0.1	-
7615	376074.22	2214387.80	Геодезический метод	0.1	-
7621	375830.89	2214457.67	Геодезический метод	0.1	-
7622	375830.78	2214496.53	Геодезический метод	0.1	-
7623	375830.66	2214514.03	Геодезический метод	0.1	-
7624	375830.05	2214537.88	Геодезический метод	0.1	-
7625	375808.96	2214537.65	Геодезический метод	0.1	-
7626	375806.78	2214536.86	Геодезический метод	0.1	-
7627	375803.32	2214536.86	Геодезический метод	0.1	-
7628	375800.30	2214537.00	Геодезический метод	0.1	-
7629	375766.26	2214536.70	Геодезический метод	0.1	-
7630	375764.60	2214530.34	Геодезический метод	0.1	-
7631	375759.32	2214492.53	Геодезический метод	0.1	-
7632	375755.99	2214492.53	Геодезический метод	0.1	-
7633	375753.39	2214460.27	Геодезический метод	0.1	-
7634	375753.25	2214458.59	Геодезический метод	0.1	-
7635	375757.63	2214458.71	Геодезический метод	0.1	-
7636	375800.50	2214457.60	Геодезический метод	0.1	-
7621	375830.89	2214457.67	Геодезический метод	0.1	-
7637	375834.98	2214383.50	Геодезический метод	0.1	-
7638	375834.72	2214423.70	Геодезический метод	0.1	-

2. Сведения о характерных точках границ объекта

Обозначение характерных точек границ	Координаты, м		Метод определения координат характерной точки	Средняя квадратическая погрешность положения характерной точки (Mt), м	Описание обозначения точки на местности (при наличии)
	X	Y			
1	2	3	4	5	6
7639	375834.49	2214450.30	Геодезический метод	0.1	-
7640	375795.49	2214450.04	Геодезический метод	0.1	-
7641	375797.81	2214435.00	Геодезический метод	0.1	-
7642	375798.14	2214420.45	Геодезический метод	0.1	-
7643	375798.76	2214408.88	Геодезический метод	0.1	-
7644	375799.44	2214382.52	Геодезический метод	0.1	-
7637	375834.98	2214383.50	Геодезический метод	0.1	-
7645	375908.46	2214410.98	Геодезический метод	0.1	-
7646	375923.32	2214425.65	Геодезический метод	0.1	-
7647	375924.32	2214426.64	Геодезический метод	0.1	-
7648	375923.92	2214447.67	Геодезический метод	0.1	-
7649	375888.74	2214446.02	Геодезический метод	0.1	-
7650	375875.92	2214445.42	Геодезический метод	0.1	-
7651	375873.02	2214445.76	Геодезический метод	0.1	-
7652	375873.17	2214450.30	Геодезический метод	0.1	-
7653	375872.81	2214454.30	Геодезический метод	0.1	-
7654	375863.42	2214454.14	Геодезический метод	0.1	-
7655	375860.10	2214454.14	Геодезический метод	0.1	-
7656	375860.09	2214454.79	Геодезический метод	0.1	-
7657	375851.62	2214454.75	Геодезический метод	0.1	-
7658	375842.38	2214454.23	Геодезический метод	0.1	-
7659	375842.40	2214449.48	Геодезический метод	0.1	-
7660	375842.29	2214413.52	Геодезический метод	0.1	-
7661	375846.80	2214413.35	Геодезический метод	0.1	-
7662	375873.82	2214415.09	Геодезический метод	0.1	-

2. Сведения о характерных точках границ объекта

Обозначение характерных точек границ	Координаты, м		Метод определения координат характерной точки	Средняя квадратическая погрешность положения характерной точки (Mt), м	Описание обозначения точки на местности (при наличии)
	X	Y			
1	2	3	4	5	6
7663	375874.35	2214415.09	Геодезический метод	0.1	-
7664	375874.08	2214404.33	Геодезический метод	0.1	-
7665	375900.45	2214404.76	Геодезический метод	0.1	-
7645	375908.46	2214410.98	Геодезический метод	0.1	-
7666	375912.57	2214385.14	Геодезический метод	0.1	-
7667	375914.05	2214407.17	Геодезический метод	0.1	-
7668	375873.56	2214384.53	Геодезический метод	0.1	-
7666	375912.57	2214385.14	Геодезический метод	0.1	-
7669	375975.15	2214456.91	Геодезический метод	0.1	-
7670	375974.80	2214473.83	Геодезический метод	0.1	-
7671	375974.46	2214490.28	Геодезический метод	0.1	-
7672	375973.69	2214515.24	Геодезический метод	0.1	-
7673	375944.98	2214514.12	Геодезический метод	0.1	-
7674	375932.86	2214512.89	Геодезический метод	0.1	-
7675	375933.28	2214504.80	Геодезический метод	0.1	-
7676	375933.00	2214501.41	Геодезический метод	0.1	-
7677	375933.47	2214488.82	Геодезический метод	0.1	-
7678	375933.82	2214472.27	Геодезический метод	0.1	-
7679	375934.16	2214456.27	Геодезический метод	0.1	-
7669	375975.15	2214456.91	Геодезический метод	0.1	-
7680	375974.63	2214554.28	Геодезический метод	0.1	-
7681	375974.56	2214580.57	Геодезический метод	0.1	-
7682	375973.44	2214620.72	Геодезический метод	0.1	-
7683	375939.21	2214609.61	Геодезический метод	0.1	-
7684	375945.42	2214591.54	Геодезический метод	0.1	-

2. Сведения о характерных точках границ объекта

Обозначение характерных точек границ	Координаты, м		Метод определения координат характерной точки	Средняя квадратическая погрешность положения характерной точки (Mt), м	Описание обозначения точки на местности (при наличии)
	X	Y			
1	2	3	4	5	6
7685	375938.82	2214589.28	Геодезический метод	0.1	-
7686	375946.18	2214569.38	Геодезический метод	0.1	-
7687	375946.52	2214553.73	Геодезический метод	0.1	-
7680	375974.63	2214554.28	Геодезический метод	0.1	-
7688	376028.26	2214570.28	Геодезический метод	0.1	-
7689	376028.26	2214573.89	Геодезический метод	0.1	-
7690	376028.25	2214577.67	Геодезический метод	0.1	-
7691	376034.60	2214600.70	Геодезический метод	0.1	-
7692	376034.54	2214601.49	Геодезический метод	0.1	-
7693	375988.92	2214600.09	Геодезический метод	0.1	-
7694	375989.60	2214572.57	Геодезический метод	0.1	-
7695	375990.05	2214554.65	Геодезический метод	0.1	-
7696	376003.18	2214555.17	Геодезический метод	0.1	-
7688	376028.26	2214570.28	Геодезический метод	0.1	-
7697	376082.48	2214558.07	Геодезический метод	0.1	-
7698	376081.73	2214578.15	Геодезический метод	0.1	-
7699	376081.20	2214605.73	Геодезический метод	0.1	-
7700	376094.95	2214605.22	Геодезический метод	0.1	-
7701	376092.91	2214641.93	Геодезический метод	0.1	-
7702	376090.70	2214660.24	Геодезический метод	0.1	-
7703	376068.75	2214653.20	Геодезический метод	0.1	-
7704	376068.78	2214649.36	Геодезический метод	0.1	-
7705	376040.10	2214639.91	Геодезический метод	0.1	-
7706	376041.65	2214601.49	Геодезический метод	0.1	-
7707	376052.55	2214602.54	Геодезический метод	0.1	-

2. Сведения о характерных точках границ объекта

Обозначение характерных точек границ	Координаты, м		Метод определения координат характерной точки	Средняя квадратическая погрешность положения характерной точки (Mt), м	Описание обозначения точки на местности (при наличии)
	X	Y			
1	2	3	4	5	6
7708	376052.75	2214602.37	Геодезический метод	0.1	-
7709	376055.23	2214557.81	Геодезический метод	0.1	-
7697	376082.48	2214558.07	Геодезический метод	0.1	-
7710	376260.17	2214560.03	Геодезический метод	0.1	-
7711	376259.57	2214600.63	Геодезический метод	0.1	-
7712	376258.95	2214628.95	Геодезический метод	0.1	-
7713	376258.85	2214633.81	Геодезический метод	0.1	-
7714	376258.37	2214662.91	Геодезический метод	0.1	-
7715	376229.47	2214661.64	Геодезический метод	0.1	-
7716	376229.21	2214666.05	Геодезический метод	0.1	-
7717	376228.38	2214678.06	Геодезический метод	0.1	-
7718	376229.42	2214682.30	Геодезический метод	0.1	-
7719	376227.85	2214703.88	Геодезический метод	0.1	-
7720	376196.76	2214693.62	Геодезический метод	0.1	-
7721	376183.00	2214690.89	Геодезический метод	0.1	-
7722	376153.05	2214680.46	Геодезический метод	0.1	-
7723	376154.37	2214644.97	Геодезический метод	0.1	-
7724	376156.89	2214605.42	Геодезический метод	0.1	-
7725	376153.61	2214604.91	Геодезический метод	0.1	-
7726	376152.79	2214617.84	Геодезический метод	0.1	-
7727	376150.13	2214617.53	Геодезический метод	0.1	-
7728	376140.58	2214616.41	Геодезический метод	0.1	-
7729	376140.97	2214613.08	Геодезический метод	0.1	-
7730	376133.65	2214612.22	Геодезический метод	0.1	-
7731	376134.28	2214606.85	Геодезический метод	0.1	-

2. Сведения о характерных точках границ объекта

Обозначение характерных точек границ	Координаты, м		Метод определения координат характерной точки	Средняя квадратическая погрешность положения характерной точки (Mt), м	Описание обозначения точки на местности (при наличии)
	X	Y			
1	2	3	4	5	6
7732	376117.16	2214605.28	Геодезический метод	0.1	-
7733	376117.82	2214592.58	Геодезический метод	0.1	-
7734	376148.17	2214591.98	Геодезический метод	0.1	-
7735	376148.15	2214588.00	Геодезический метод	0.1	-
7736	376148.55	2214578.70	Геодезический метод	0.1	-
7737	376148.10	2214560.66	Геодезический метод	0.1	-
7738	376175.55	2214560.29	Геодезический метод	0.1	-
7739	376175.57	2214559.18	Геодезический метод	0.1	-
7740	376201.04	2214559.20	Геодезический метод	0.1	-
7741	376199.94	2214607.37	Геодезический метод	0.1	-
7742	376225.05	2214609.21	Геодезический метод	0.1	-
7743	376225.88	2214599.22	Геодезический метод	0.1	-
7744	376227.22	2214559.25	Геодезический метод	0.1	-
7710	376260.17	2214560.03	Геодезический метод	0.1	-
7745	376359.54	2214564.40	Геодезический метод	0.1	-
7746	376359.23	2214582.55	Геодезический метод	0.1	-
7747	376358.66	2214614.67	Геодезический метод	0.1	-
7748	376334.04	2214614.75	Геодезический метод	0.1	-
7749	376333.93	2214610.65	Геодезический метод	0.1	-
7750	376327.04	2214610.53	Геодезический метод	0.1	-
7751	376327.04	2214616.17	Геодезический метод	0.1	-
7752	376332.67	2214616.63	Геодезический метод	0.1	-
7753	376329.60	2214650.75	Геодезический метод	0.1	-
7754	376323.86	2214650.11	Геодезический метод	0.1	-
7755	376321.09	2214679.99	Геодезический метод	0.1	-

2. Сведения о характерных точках границ объекта

Обозначение характерных точек границ	Координаты, м		Метод определения координат характерной точки	Средняя квадратическая погрешность положения характерной точки (Mt), м	Описание обозначения точки на местности (при наличии)
	X	Y			
1	2	3	4	5	6
7756	376314.21	2214729.68	Геодезический метод	0.1	-
7757	376274.80	2214717.44	Геодезический метод	0.1	-
7758	376276.08	2214673.42	Геодезический метод	0.1	-
7759	376277.56	2214643.45	Геодезический метод	0.1	-
7760	376274.73	2214643.04	Геодезический метод	0.1	-
7761	376275.88	2214613.56	Геодезический метод	0.1	-
7762	376273.98	2214613.46	Геодезический метод	0.1	-
7763	376274.40	2214557.53	Геодезический метод	0.1	-
7764	376319.93	2214558.79	Геодезический метод	0.1	-
7765	376319.07	2214582.91	Геодезический метод	0.1	-
7766	376342.67	2214563.70	Геодезический метод	0.1	-
7745	376359.54	2214564.40	Геодезический метод	0.1	-
7767	376401.99	2214490.47	Геодезический метод	0.1	-
7768	376401.56	2214512.70	Геодезический метод	0.1	-
7769	376367.45	2214512.38	Геодезический метод	0.1	-
7770	376364.38	2214511.65	Геодезический метод	0.1	-
7771	376360.10	2214511.64	Геодезический метод	0.1	-
7772	376360.15	2214501.41	Геодезический метод	0.1	-
7773	376360.43	2214485.73	Геодезический метод	0.1	-
7767	376401.99	2214490.47	Геодезический метод	0.1	-
7774	376459.55	2214435.97	Геодезический метод	0.1	-
7775	376467.82	2214454.15	Геодезический метод	0.1	-
7776	376472.68	2214466.03	Геодезический метод	0.1	-
7777	376466.32	2214468.60	Геодезический метод	0.1	-
7778	376458.17	2214467.69	Геодезический метод	0.1	-

2. Сведения о характерных точках границ объекта

Обозначение характерных точек границ	Координаты, м		Метод определения координат характерной точки	Средняя квадратическая погрешность положения характерной точки (Mt), м	Описание обозначения точки на местности (при наличии)
	X	Y			
1	2	3	4	5	6
7779	376435.62	2214467.57	Геодезический метод	0.1	-
7780	376435.97	2214472.95	Геодезический метод	0.1	-
7781	376392.87	2214473.24	Геодезический метод	0.1	-
7782	376392.53	2214449.26	Геодезический метод	0.1	-
7783	376392.34	2214437.70	Геодезический метод	0.1	-
7784	376391.15	2214392.71	Геодезический метод	0.1	-
7785	376399.19	2214392.68	Геодезический метод	0.1	-
7786	376400.00	2214415.55	Геодезический метод	0.1	-
7787	376401.62	2214437.71	Геодезический метод	0.1	-
7788	376403.06	2214437.71	Геодезический метод	0.1	-
7789	376425.03	2214437.52	Геодезический метод	0.1	-
7790	376427.57	2214437.49	Геодезический метод	0.1	-
7791	376433.75	2214437.44	Геодезический метод	0.1	-
7792	376433.82	2214438.42	Геодезический метод	0.1	-
7793	376434.84	2214437.73	Геодезический метод	0.1	-
7794	376436.80	2214436.66	Геодезический метод	0.1	-
7795	376458.57	2214436.15	Геодезический метод	0.1	-
7774	376459.55	2214435.97	Геодезический метод	0.1	-
7796	376385.21	2214333.83	Геодезический метод	0.1	-
7797	376383.46	2214372.47	Геодезический метод	0.1	-
7798	376346.01	2214372.48	Геодезический метод	0.1	-
7799	376347.34	2214332.68	Геодезический метод	0.1	-
7796	376385.21	2214333.83	Геодезический метод	0.1	-
7800	376345.12	2214183.01	Геодезический метод	0.1	-
7801	376371.48	2214242.07	Геодезический метод	0.1	-

2. Сведения о характерных точках границ объекта

Обозначение характерных точек границ	Координаты, м		Метод определения координат характерной точки	Средняя квадратическая погрешность положения характерной точки (Mt), м	Описание обозначения точки на местности (при наличии)
	X	Y			
1	2	3	4	5	6
7802	376373.41	2214246.81	Геодезический метод	0.1	-
7803	376380.13	2214263.50	Геодезический метод	0.1	-
7804	376385.20	2214276.08	Геодезический метод	0.1	-
7805	376388.10	2214276.24	Геодезический метод	0.1	-
7806	376394.51	2214290.90	Геодезический метод	0.1	-
7807	376397.12	2214296.89	Геодезический метод	0.1	-
7808	376405.37	2214315.80	Геодезический метод	0.1	-
7809	376395.65	2214318.79	Геодезический метод	0.1	-
7810	376347.61	2214318.07	Геодезический метод	0.1	-
7811	376342.02	2214300.77	Геодезический метод	0.1	-
7812	376340.85	2214297.60	Геодезический метод	0.1	-
7813	376339.88	2214294.96	Геодезический метод	0.1	-
7814	376339.38	2214293.22	Геодезический метод	0.1	-
7815	376335.44	2214279.64	Геодезический метод	0.1	-
7816	376334.48	2214276.33	Геодезический метод	0.1	-
7817	376343.79	2214276.16	Геодезический метод	0.1	-
7818	376344.05	2214274.01	Геодезический метод	0.1	-
7819	376336.36	2214259.33	Геодезический метод	0.1	-
7820	376315.36	2214260.94	Геодезический метод	0.1	-
7821	376281.68	2214262.00	Геодезический метод	0.1	-
7822	376281.95	2214240.05	Геодезический метод	0.1	-
7823	376283.14	2214194.56	Геодезический метод	0.1	-
7824	376284.35	2214152.21	Геодезический метод	0.1	-
7800	376345.12	2214183.01	Геодезический метод	0.1	-
7825	376424.34	2214223.27	Геодезический метод	0.1	-

2. Сведения о характерных точках границ объекта

Обозначение характерных точек границ	Координаты, м		Метод определения координат характерной точки	Средняя квадратическая погрешность положения характерной точки (Mt), м	Описание обозначения точки на местности (при наличии)
	X	Y			
1	2	3	4	5	6
7826	376427.71	2214225.52	Геодезический метод	0.1	-
7827	376442.46	2214235.36	Геодезический метод	0.1	-
7828	376436.23	2214246.58	Геодезический метод	0.1	-
7829	376432.11	2214238.97	Геодезический метод	0.1	-
7830	376431.36	2214239.31	Геодезический метод	0.1	-
7831	376417.33	2214245.80	Геодезический метод	0.1	-
7832	376411.99	2214247.88	Геодезический метод	0.1	-
7833	376396.48	2214254.25	Геодезический метод	0.1	-
7834	376391.10	2214242.96	Геодезический метод	0.1	-
7835	376385.01	2214228.88	Геодезический метод	0.1	-
7836	376371.16	2214196.84	Геодезический метод	0.1	-
7837	376392.92	2214206.88	Геодезический метод	0.1	-
7838	376421.77	2214222.29	Геодезический метод	0.1	-
7825	376424.34	2214223.27	Геодезический метод	0.1	-
7839	376502.85	2214267.72	Геодезический метод	0.1	-
7840	376487.81	2214303.46	Геодезический метод	0.1	-
7841	376458.97	2214288.97	Геодезический метод	0.1	-
7842	376476.66	2214254.16	Геодезический метод	0.1	-
7839	376502.85	2214267.72	Геодезический метод	0.1	-
7843	376431.70	2214144.99	Геодезический метод	0.1	-
7844	376438.16	2214175.11	Геодезический метод	0.1	-
7845	376443.54	2214190.42	Геодезический метод	0.1	-
7846	376446.15	2214200.25	Геодезический метод	0.1	-
7847	376448.38	2214215.88	Геодезический метод	0.1	-
7848	376401.48	2214187.22	Геодезический метод	0.1	-

2. Сведения о характерных точках границ объекта

Обозначение характерных точек границ	Координаты, м		Метод определения координат характерной точки	Средняя квадратическая погрешность положения характерной точки (Mt), м	Описание обозначения точки на местности (при наличии)
	X	Y			
1	2	3	4	5	6
7849	376393.91	2214166.97	Геодезический метод	0.1	-
7850	376396.92	2214166.00	Геодезический метод	0.1	-
7851	376394.00	2214157.42	Геодезический метод	0.1	-
7852	376426.79	2214146.62	Геодезический метод	0.1	-
7843	376431.70	2214144.99	Геодезический метод	0.1	-
7853	376473.96	2214088.35	Геодезический метод	0.1	-
7854	376483.47	2214095.01	Геодезический метод	0.1	-
7855	376465.99	2214104.73	Геодезический метод	0.1	-
7856	376472.48	2214127.67	Геодезический метод	0.1	-
7857	376465.38	2214129.01	Геодезический метод	0.1	-
7858	376472.67	2214170.56	Геодезический метод	0.1	-
7859	376449.69	2214173.11	Геодезический метод	0.1	-
7860	376443.51	2214174.13	Геодезический метод	0.1	-
7861	376436.62	2214134.86	Геодезический метод	0.1	-
7862	376434.47	2214135.30	Геодезический метод	0.1	-
7863	376418.86	2214138.48	Геодезический метод	0.1	-
7864	376413.96	2214121.82	Геодезический метод	0.1	-
7865	376420.96	2214116.96	Геодезический метод	0.1	-
7866	376417.12	2214107.74	Геодезический метод	0.1	-
7867	376415.79	2214104.13	Геодезический метод	0.1	-
7868	376414.60	2214104.38	Геодезический метод	0.1	-
7869	376410.74	2214094.13	Геодезический метод	0.1	-
7870	376408.74	2214082.05	Геодезический метод	0.1	-
7871	376406.50	2214070.94	Геодезический метод	0.1	-
7872	376416.75	2214064.76	Геодезический метод	0.1	-

2. Сведения о характерных точках границ объекта

Обозначение характерных точек границ	Координаты, м		Метод определения координат характерной точки	Средняя квадратическая погрешность положения характерной точки (Mt), м	Описание обозначения точки на местности (при наличии)
	X	Y			
1	2	3	4	5	6
7873	376420.27	2214062.73	Геодезический метод	0.1	-
7874	376426.15	2214060.98	Геодезический метод	0.1	-
7875	376450.55	2214074.88	Геодезический метод	0.1	-
7853	376473.96	2214088.35	Геодезический метод	0.1	-
7876	376440.94	2214015.09	Геодезический метод	0.1	-
7877	376456.45	2214034.18	Геодезический метод	0.1	-
7878	376456.25	2214035.49	Геодезический метод	0.1	-
7879	376445.91	2214055.36	Геодезический метод	0.1	-
7880	376403.22	2214031.63	Геодезический метод	0.1	-
7881	376431.03	2214019.57	Геодезический метод	0.1	-
7876	376440.94	2214015.09	Геодезический метод	0.1	-
7882	376391.92	2213856.53	Геодезический метод	0.1	-
7883	376389.31	2213859.19	Геодезический метод	0.1	-
7884	376412.61	2213911.41	Геодезический метод	0.1	-
7885	376416.57	2213920.27	Геодезический метод	0.1	-
7886	376420.74	2213918.59	Геодезический метод	0.1	-
7887	376432.57	2213944.48	Геодезический метод	0.1	-
7888	376446.07	2213975.51	Геодезический метод	0.1	-
7889	376424.82	2213984.25	Геодезический метод	0.1	-
7890	376422.79	2213985.09	Геодезический метод	0.1	-
7891	376416.36	2213988.59	Геодезический метод	0.1	-
7892	376401.94	2214008.61	Геодезический метод	0.1	-
7893	376396.74	2214016.52	Геодезический метод	0.1	-
7894	376392.90	2214023.78	Геодезический метод	0.1	-
7895	376366.92	2214008.77	Геодезический метод	0.1	-

2. Сведения о характерных точках границ объекта

Обозначение характерных точек границ	Координаты, м		Метод определения координат характерной точки	Средняя квадратическая погрешность положения характерной точки (Mt), м	Описание обозначения точки на местности (при наличии)
	X	Y			
1	2	3	4	5	6
7896	376336.11	2213991.16	Геодезический метод	0.1	-
7897	376318.30	2213980.67	Геодезический метод	0.1	-
7898	376310.53	2213976.30	Геодезический метод	0.1	-
7899	376325.95	2213945.39	Геодезический метод	0.1	-
7900	376329.26	2213938.76	Геодезический метод	0.1	-
7901	376339.09	2213943.12	Геодезический метод	0.1	-
7902	376357.19	2213954.58	Геодезический метод	0.1	-
7903	376376.22	2213966.78	Геодезический метод	0.1	-
7904	376383.58	2213971.93	Геодезический метод	0.1	-
7905	376387.58	2213964.64	Геодезический метод	0.1	-
7906	376389.62	2213963.60	Геодезический метод	0.1	-
7907	376373.52	2213940.11	Геодезический метод	0.1	-
7908	376378.09	2213935.97	Геодезический метод	0.1	-
7909	376376.04	2213934.31	Геодезический метод	0.1	-
7910	376357.27	2213916.40	Геодезический метод	0.1	-
7911	376318.25	2213893.77	Геодезический метод	0.1	-
7912	376327.08	2213878.09	Геодезический метод	0.1	-
7913	376335.39	2213863.34	Геодезический метод	0.1	-
7914	376337.49	2213864.40	Геодезический метод	0.1	-
7915	376358.41	2213826.27	Геодезический метод	0.1	-
7916	376382.52	2213838.53	Геодезический метод	0.1	-
7882	376391.92	2213856.53	Геодезический метод	0.1	-
7917	376292.79	2213854.54	Геодезический метод	0.1	-
7918	376314.63	2213866.80	Геодезический метод	0.1	-
7919	376306.38	2213880.72	Геодезический метод	0.1	-

2. Сведения о характерных точках границ объекта

Обозначение характерных точек границ	Координаты, м		Метод определения координат характерной точки	Средняя квадратическая погрешность положения характерной точки (Mt), м	Описание обозначения точки на местности (при наличии)
	X	Y			
1	2	3	4	5	6
7920	376305.05	2213879.73	Геодезический метод	0.1	-
7921	376286.30	2213914.09	Геодезический метод	0.1	-
7922	376265.34	2213950.73	Геодезический метод	0.1	-
7923	376236.94	2213934.91	Геодезический метод	0.1	-
7924	376228.12	2213929.86	Геодезический метод	0.1	-
7925	376227.01	2213929.22	Геодезический метод	0.1	-
7926	376211.36	2213920.27	Геодезический метод	0.1	-
7927	376247.81	2213853.55	Геодезический метод	0.1	-
7928	376257.15	2213835.17	Геодезический метод	0.1	-
7917	376292.79	2213854.54	Геодезический метод	0.1	-
7929	376240.91	2213957.39	Геодезический метод	0.1	-
7930	376221.61	2213991.60	Геодезический метод	0.1	-
7931	376220.63	2213993.31	Геодезический метод	0.1	-
7932	376193.35	2213977.78	Геодезический метод	0.1	-
7933	376195.11	2213974.20	Геодезический метод	0.1	-
7934	376213.85	2213942.05	Геодезический метод	0.1	-
7929	376240.91	2213957.39	Геодезический метод	0.1	-
7935	376257.01	2213980.66	Геодезический метод	0.1	-
7936	376267.52	2214003.32	Геодезический метод	0.1	-
7937	376271.12	2214011.71	Геодезический метод	0.1	-
7938	376278.78	2214030.11	Геодезический метод	0.1	-
7939	376268.53	2214042.41	Геодезический метод	0.1	-
7940	376264.18	2214048.41	Геодезический метод	0.1	-
7941	376217.95	2214023.63	Геодезический метод	0.1	-
7942	376220.45	2214018.84	Геодезический метод	0.1	-

2. Сведения о характерных точках границ объекта

Обозначение характерных точек границ	Координаты, м		Метод определения координат характерной точки	Средняя квадратическая погрешность положения характерной точки (Mt), м	Описание обозначения точки на местности (при наличии)
	X	Y			
1	2	3	4	5	6
7943	376228.18	2214004.51	Геодезический метод	0.1	-
7944	376230.85	2213998.82	Геодезический метод	0.1	-
7945	376226.94	2213996.17	Геодезический метод	0.1	-
7946	376244.96	2213963.77	Геодезический метод	0.1	-
7935	376257.01	2213980.66	Геодезический метод	0.1	-
7947	376214.57	2214016.32	Геодезический метод	0.1	-
7948	376212.36	2214022.69	Геодезический метод	0.1	-
7949	376203.12	2214040.30	Геодезический метод	0.1	-
7950	376197.06	2214052.04	Геодезический метод	0.1	-
7951	376183.80	2214075.57	Геодезический метод	0.1	-
7952	376155.13	2214060.16	Геодезический метод	0.1	-
7953	376168.22	2214035.05	Геодезический метод	0.1	-
7954	376168.90	2214033.44	Геодезический метод	0.1	-
7955	376171.03	2214028.42	Геодезический метод	0.1	-
7956	376185.66	2214001.04	Геодезический метод	0.1	-
7957	376191.57	2214004.37	Геодезический метод	0.1	-
7947	376214.57	2214016.32	Геодезический метод	0.1	-
7958	376178.14	2213920.33	Геодезический метод	0.1	-
7959	376180.04	2213923.30	Геодезический метод	0.1	-
7960	376174.04	2213935.45	Геодезический метод	0.1	-
7961	376172.71	2213938.76	Геодезический метод	0.1	-
7962	376172.71	2213940.09	Геодезический метод	0.1	-
7963	376169.98	2213946.53	Геодезический метод	0.1	-
7964	376170.96	2213946.95	Геодезический метод	0.1	-
7965	376164.74	2213959.64	Геодезический метод	0.1	-

2. Сведения о характерных точках границ объекта

Обозначение характерных точек границ	Координаты, м		Метод определения координат характерной точки	Средняя квадратическая погрешность положения характерной точки (Mt), м	Описание обозначения точки на местности (при наличии)
	X	Y			
1	2	3	4	5	6
7966	376164.08	2213959.26	Геодезический метод	0.1	-
7967	376157.40	2213980.97	Геодезический метод	0.1	-
7968	376155.34	2213982.70	Геодезический метод	0.1	-
7969	376154.20	2213983.42	Геодезический метод	0.1	-
7970	376155.05	2213985.20	Геодезический метод	0.1	-
7971	376141.45	2213995.72	Геодезический метод	0.1	-
7972	376130.66	2214014.47	Геодезический метод	0.1	-
7973	376119.08	2214043.25	Геодезический метод	0.1	-
7974	376098.11	2214031.67	Геодезический метод	0.1	-
7975	376127.33	2213977.09	Геодезический метод	0.1	-
7976	376108.25	2213964.91	Геодезический метод	0.1	-
7977	376091.43	2213995.28	Геодезический метод	0.1	-
7978	376051.01	2213974.15	Геодезический метод	0.1	-
7979	376074.12	2213932.87	Геодезический метод	0.1	-
7980	376075.60	2213933.58	Геодезический метод	0.1	-
7981	376096.11	2213946.94	Геодезический метод	0.1	-
7982	376110.16	2213917.87	Геодезический метод	0.1	-
7983	376114.65	2213920.02	Геодезический метод	0.1	-
7984	376128.57	2213893.09	Геодезический метод	0.1	-
7985	376152.60	2213906.62	Геодезический метод	0.1	-
7958	376178.14	2213920.33	Геодезический метод	0.1	-
7986	376209.99	2213832.58	Геодезический метод	0.1	-
7987	376217.69	2213837.43	Геодезический метод	0.1	-
7988	376203.23	2213863.89	Геодезический метод	0.1	-
7989	376181.04	2213902.99	Геодезический метод	0.1	-

2. Сведения о характерных точках границ объекта

Обозначение характерных точек границ	Координаты, м		Метод определения координат характерной точки	Средняя квадратическая погрешность положения характерной точки (Mt), м	Описание обозначения точки на местности (при наличии)
	X	Y			
1	2	3	4	5	6
7990	376165.40	2213894.06	Геодезический метод	0.1	-
7991	376152.52	2213886.71	Геодезический метод	0.1	-
7992	376123.84	2213870.91	Геодезический метод	0.1	-
7993	376144.46	2213833.15	Геодезический метод	0.1	-
7994	376168.59	2213846.83	Геодезический метод	0.1	-
7995	376173.00	2213849.22	Геодезический метод	0.1	-
7996	376190.54	2213820.64	Геодезический метод	0.1	-
7997	376209.07	2213832.03	Геодезический метод	0.1	-
7986	376209.99	2213832.58	Геодезический метод	0.1	-
7998	376160.08	2213772.52	Геодезический метод	0.1	-
7999	376146.99	2213796.22	Геодезический метод	0.1	-
8000	376130.78	2213825.58	Геодезический метод	0.1	-
8001	376122.13	2213820.67	Геодезический метод	0.1	-
8002	376119.82	2213819.39	Геодезический метод	0.1	-
8003	376097.51	2213856.55	Геодезический метод	0.1	-
8004	376074.20	2213843.72	Геодезический метод	0.1	-
8005	376096.41	2213806.49	Геодезический метод	0.1	-
8006	376113.61	2213777.63	Геодезический метод	0.1	-
8007	376123.12	2213761.68	Геодезический метод	0.1	-
8008	376126.65	2213755.32	Геодезический метод	0.1	-
7998	376160.08	2213772.52	Геодезический метод	0.1	-
8009	376217.15	2213751.50	Геодезический метод	0.1	-
8010	376194.76	2213795.04	Геодезический метод	0.1	-
8011	376171.44	2213779.27	Геодезический метод	0.1	-
8012	376178.62	2213765.99	Геодезический метод	0.1	-

2. Сведения о характерных точках границ объекта

Обозначение характерных точек границ	Координаты, м		Метод определения координат характерной точки	Средняя квадратическая погрешность положения характерной точки (Mt), м	Описание обозначения точки на местности (при наличии)
	X	Y			
1	2	3	4	5	6
8013	376192.59	2213737.59	Геодезический метод	0.1	-
8009	376217.15	2213751.50	Геодезический метод	0.1	-
8014	376311.79	2213799.23	Геодезический метод	0.1	-
8015	376306.52	2213807.95	Геодезический метод	0.1	-
8016	376304.23	2213812.58	Геодезический метод	0.1	-
8017	376296.22	2213826.94	Геодезический метод	0.1	-
8018	376292.07	2213833.90	Геодезический метод	0.1	-
8019	376287.53	2213831.76	Геодезический метод	0.1	-
8020	376265.96	2213818.94	Геодезический метод	0.1	-
8021	376273.85	2213805.71	Геодезический метод	0.1	-
8022	376280.00	2213794.42	Геодезический метод	0.1	-
8023	376282.99	2213788.15	Геодезический метод	0.1	-
8024	376285.07	2213784.63	Геодезический метод	0.1	-
8014	376311.79	2213799.23	Геодезический метод	0.1	-
8025	376070.77	2213859.85	Геодезический метод	0.1	-
8026	376053.33	2213889.27	Геодезический метод	0.1	-
8027	376049.90	2213894.44	Геодезический метод	0.1	-
8028	376024.94	2213880.57	Геодезический метод	0.1	-
8029	376044.90	2213846.07	Геодезический метод	0.1	-
8025	376070.77	2213859.85	Геодезический метод	0.1	-
8030	376143.49	2213709.84	Геодезический метод	0.1	-
8031	376134.17	2213727.18	Геодезический метод	0.1	-
8032	376119.93	2213751.33	Геодезический метод	0.1	-
8033	376105.34	2213775.95	Геодезический метод	0.1	-
8034	376094.52	2213792.55	Геодезический метод	0.1	-

2. Сведения о характерных точках границ объекта

Обозначение характерных точек границ	Координаты, м		Метод определения координат характерной точки	Средняя квадратическая погрешность положения характерной точки (Mt), м	Описание обозначения точки на местности (при наличии)
	X	Y			
1	2	3	4	5	6
8035	376092.21	2213796.27	Геодезический метод	0.1	-
8036	376066.31	2213839.19	Геодезический метод	0.1	-
8037	376047.22	2213827.90	Геодезический метод	0.1	-
8038	376049.13	2213824.12	Геодезический метод	0.1	-
8039	376049.67	2213823.06	Геодезический метод	0.1	-
8040	376052.24	2213818.77	Геодезический метод	0.1	-
8041	376055.76	2213812.79	Геодезический метод	0.1	-
8042	376061.72	2213801.84	Геодезический метод	0.1	-
8043	376061.36	2213801.33	Геодезический метод	0.1	-
8044	376064.17	2213795.67	Геодезический метод	0.1	-
8045	376062.44	2213794.80	Геодезический метод	0.1	-
8046	376065.80	2213788.02	Геодезический метод	0.1	-
8047	376066.40	2213786.83	Геодезический метод	0.1	-
8048	376064.06	2213785.66	Геодезический метод	0.1	-
8049	376030.17	2213779.06	Геодезический метод	0.1	-
8050	376050.72	2213743.70	Геодезический метод	0.1	-
8051	376086.97	2213677.25	Геодезический метод	0.1	-
8052	376115.15	2213693.63	Геодезический метод	0.1	-
8030	376143.49	2213709.84	Геодезический метод	0.1	-
8053	376012.14	2213636.43	Геодезический метод	0.1	-
8054	376029.27	2213645.93	Геодезический метод	0.1	-
8055	376048.07	2213656.51	Геодезический метод	0.1	-
8056	376029.10	2213691.22	Геодезический метод	0.1	-
8057	376020.75	2213705.71	Геодезический метод	0.1	-
8058	376001.31	2213694.66	Геодезический метод	0.1	-

2. Сведения о характерных точках границ объекта

Обозначение характерных точек границ	Координаты, м		Метод определения координат характерной точки	Средняя квадратическая погрешность положения характерной точки (Mt), м	Описание обозначения точки на местности (при наличии)
	X	Y			
1	2	3	4	5	6
8059	375995.90	2213704.08	Геодезический метод	0.1	-
8060	375995.77	2213704.28	Геодезический метод	0.1	-
8061	376040.11	2213728.62	Геодезический метод	0.1	-
8062	376021.82	2213757.42	Геодезический метод	0.1	-
8063	375990.00	2213739.54	Геодезический метод	0.1	-
8064	375979.08	2213754.92	Геодезический метод	0.1	-
8065	375959.49	2213782.42	Геодезический метод	0.1	-
8066	375923.41	2213761.63	Геодезический метод	0.1	-
8067	375882.34	2213738.81	Геодезический метод	0.1	-
8068	375856.31	2213723.76	Геодезический метод	0.1	-
8069	375876.24	2213691.17	Геодезический метод	0.1	-
8070	375882.96	2213681.10	Геодезический метод	0.1	-
8071	375856.22	2213666.04	Геодезический метод	0.1	-
8072	375839.75	2213656.75	Геодезический метод	0.1	-
8073	375842.73	2213651.01	Геодезический метод	0.1	-
8074	375824.70	2213641.96	Геодезический метод	0.1	-
8075	375812.56	2213634.76	Геодезический метод	0.1	-
8076	375817.86	2213625.52	Геодезический метод	0.1	-
8077	375812.08	2213622.01	Геодезический метод	0.1	-
8078	375802.99	2213616.44	Геодезический метод	0.1	-
8079	375808.33	2213607.22	Геодезический метод	0.1	-
8080	375821.29	2213583.72	Геодезический метод	0.1	-
8081	375833.24	2213591.18	Геодезический метод	0.1	-
8082	375848.92	2213599.38	Геодезический метод	0.1	-
8083	375843.59	2213608.51	Геодезический метод	0.1	-

2. Сведения о характерных точках границ объекта

Обозначение характерных точек границ	Координаты, м		Метод определения координат характерной точки	Средняя квадратическая погрешность положения характерной точки (Mt), м	Описание обозначения точки на местности (при наличии)
	X	Y			
1	2	3	4	5	6
8084	375851.27	2213612.84	Геодезический метод	0.1	-
8085	375848.03	2213619.16	Геодезический метод	0.1	-
8086	375849.83	2213620.12	Геодезический метод	0.1	-
8087	375856.93	2213623.87	Геодезический метод	0.1	-
8088	375857.72	2213622.45	Геодезический метод	0.1	-
8089	375873.88	2213631.34	Геодезический метод	0.1	-
8090	375884.73	2213610.82	Геодезический метод	0.1	-
8091	375889.82	2213600.67	Геодезический метод	0.1	-
8092	375904.09	2213574.88	Геодезический метод	0.1	-
8093	375921.26	2213584.99	Геодезический метод	0.1	-
8094	375936.74	2213593.92	Геодезический метод	0.1	-
8095	375913.56	2213640.09	Геодезический метод	0.1	-
8096	375909.82	2213637.74	Геодезический метод	0.1	-
8097	375906.35	2213644.39	Геодезический метод	0.1	-
8098	375907.96	2213645.68	Геодезический метод	0.1	-
8099	375906.26	2213649.16	Геодезический метод	0.1	-
8100	375924.96	2213659.97	Геодезический метод	0.1	-
8101	375929.26	2213652.61	Геодезический метод	0.1	-
8102	375935.92	2213641.20	Геодезический метод	0.1	-
8103	375957.00	2213605.11	Геодезический метод	0.1	-
8104	375959.62	2213606.55	Геодезический метод	0.1	-
8105	375962.04	2213608.12	Геодезический метод	0.1	-
8106	375977.50	2213616.87	Геодезический метод	0.1	-
8107	375978.44	2213617.29	Геодезический метод	0.1	-
8108	375987.50	2213622.57	Геодезический метод	0.1	-

2. Сведения о характерных точках границ объекта

Обозначение характерных точек границ	Координаты, м		Метод определения координат характерной точки	Средняя квадратическая погрешность положения характерной точки (Mt), м	Описание обозначения точки на местности (при наличии)
	X	Y			
1	2	3	4	5	6
8109	375968.23	2213657.68	Геодезический метод	0.1	-
8110	375966.98	2213660.21	Геодезический метод	0.1	-
8111	375965.74	2213662.72	Геодезический метод	0.1	-
8112	375967.75	2213663.84	Геодезический метод	0.1	-
8113	375964.86	2213669.48	Геодезический метод	0.1	-
8114	375963.32	2213668.74	Геодезический метод	0.1	-
8115	375961.47	2213671.53	Геодезический метод	0.1	-
8116	375953.65	2213683.38	Геодезический метод	0.1	-
8117	375930.99	2213669.92	Геодезический метод	0.1	-
8118	375927.33	2213675.11	Геодезический метод	0.1	-
8119	375949.09	2213689.62	Геодезический метод	0.1	-
8120	375935.62	2213708.33	Геодезический метод	0.1	-
8121	375951.45	2213718.12	Геодезический метод	0.1	-
8122	375952.88	2213718.47	Геодезический метод	0.1	-
8123	375954.06	2213719.91	Геодезический метод	0.1	-
8124	375967.45	2213701.48	Геодезический метод	0.1	-
8125	375979.55	2213708.61	Геодезический метод	0.1	-
8126	375985.02	2213698.39	Геодезический метод	0.1	-
8127	375978.61	2213694.59	Геодезический метод	0.1	-
8053	376012.14	2213636.43	Геодезический метод	0.1	-
8128	376061.78	2213468.55	Геодезический метод	0.1	-
8129	376049.65	2213489.26	Геодезический метод	0.1	-
8130	376049.22	2213489.02	Геодезический метод	0.1	-
8131	376043.57	2213499.15	Геодезический метод	0.1	-
8132	376042.10	2213502.04	Геодезический метод	0.1	-

2. Сведения о характерных точках границ объекта

Обозначение характерных точек границ	Координаты, м		Метод определения координат характерной точки	Средняя квадратическая погрешность положения характерной точки (Mt), м	Описание обозначения точки на местности (при наличии)
	X	Y			
1	2	3	4	5	6
8133	376036.03	2213512.71	Геодезический метод	0.1	-
8134	376024.21	2213532.80	Геодезический метод	0.1	-
8135	376024.37	2213532.90	Геодезический метод	0.1	-
8136	376034.19	2213538.45	Геодезический метод	0.1	-
8137	376036.23	2213539.76	Геодезический метод	0.1	-
8138	376063.68	2213557.96	Геодезический метод	0.1	-
8139	376059.81	2213563.05	Геодезический метод	0.1	-
8140	376082.56	2213575.06	Геодезический метод	0.1	-
8141	376089.43	2213579.37	Геодезический метод	0.1	-
8142	376096.35	2213583.50	Геодезический метод	0.1	-
8143	376111.49	2213591.98	Геодезический метод	0.1	-
8144	376101.35	2213609.78	Геодезический метод	0.1	-
8145	376089.56	2213630.40	Геодезический метод	0.1	-
8146	376087.76	2213633.56	Геодезический метод	0.1	-
8147	376056.72	2213617.13	Геодезический метод	0.1	-
8148	376036.67	2213605.87	Геодезический метод	0.1	-
8149	376026.22	2213620.65	Геодезический метод	0.1	-
8150	375998.31	2213604.71	Геодезический метод	0.1	-
8151	376015.65	2213574.84	Геодезический метод	0.1	-
8152	376016.98	2213572.88	Геодезический метод	0.1	-
8153	376020.22	2213567.50	Геодезический метод	0.1	-
8154	376015.85	2213564.45	Геодезический метод	0.1	-
8155	375989.46	2213550.73	Геодезический метод	0.1	-
8156	376004.40	2213521.28	Геодезический метод	0.1	-
8157	375997.59	2213517.68	Геодезический метод	0.1	-

2. Сведения о характерных точках границ объекта

Обозначение характерных точек границ	Координаты, м		Метод определения координат характерной точки	Средняя квадратическая погрешность положения характерной точки (Mt), м	Описание обозначения точки на местности (при наличии)
	X	Y			
1	2	3	4	5	6
8158	375981.58	2213509.41	Геодезический метод	0.1	-
8159	375973.52	2213504.30	Геодезический метод	0.1	-
8160	375970.43	2213502.36	Геодезический метод	0.1	-
8161	375981.12	2213482.93	Геодезический метод	0.1	-
8162	375985.13	2213476.63	Геодезический метод	0.1	-
8163	375990.04	2213468.00	Геодезический метод	0.1	-
8164	376004.47	2213442.75	Геодезический метод	0.1	-
8165	376005.57	2213440.76	Геодезический метод	0.1	-
8166	376007.08	2213437.96	Геодезический метод	0.1	-
8167	376008.55	2213438.57	Геодезический метод	0.1	-
8168	376011.41	2213439.93	Геодезический метод	0.1	-
8169	376008.10	2213444.13	Геодезический метод	0.1	-
8170	375991.48	2213473.65	Геодезический метод	0.1	-
8171	375988.60	2213478.86	Геодезический метод	0.1	-
8172	376004.03	2213488.49	Геодезический метод	0.1	-
8173	376011.67	2213492.56	Геодезический метод	0.1	-
8174	376015.09	2213486.62	Геодезический метод	0.1	-
8175	376016.22	2213484.51	Геодезический метод	0.1	-
8176	376034.60	2213453.11	Геодезический метод	0.1	-
8177	376059.97	2213467.25	Геодезический метод	0.1	-
8128	376061.78	2213468.55	Геодезический метод	0.1	-
8178	375954.14	2213408.11	Геодезический метод	0.1	-
8179	375979.80	2213422.46	Геодезический метод	0.1	-
8180	375970.03	2213439.34	Геодезический метод	0.1	-
8181	375965.01	2213448.59	Геодезический метод	0.1	-

2. Сведения о характерных точках границ объекта

Обозначение характерных точек границ	Координаты, м		Метод определения координат характерной точки	Средняя квадратическая погрешность положения характерной точки (Mt), м	Описание обозначения точки на местности (при наличии)
	X	Y			
1	2	3	4	5	6
8182	375945.59	2213481.28	Геодезический метод	0.1	-
8183	375942.51	2213487.05	Геодезический метод	0.1	-
8184	375948.36	2213491.25	Геодезический метод	0.1	-
8185	375936.53	2213514.14	Геодезический метод	0.1	-
8186	375938.67	2213515.39	Геодезический метод	0.1	-
8187	375954.39	2213524.41	Геодезический метод	0.1	-
8188	375942.26	2213547.85	Геодезический метод	0.1	-
8189	375932.77	2213566.05	Геодезический метод	0.1	-
8190	375910.58	2213553.44	Геодезический метод	0.1	-
8191	375905.28	2213550.60	Геодезический метод	0.1	-
8192	375899.97	2213547.78	Геодезический метод	0.1	-
8193	375886.05	2213540.14	Геодезический метод	0.1	-
8194	375883.48	2213538.74	Геодезический метод	0.1	-
8195	375879.69	2213536.68	Геодезический метод	0.1	-
8196	375878.16	2213535.84	Геодезический метод	0.1	-
8197	375881.04	2213530.71	Геодезический метод	0.1	-
8198	375899.69	2213497.49	Геодезический метод	0.1	-
8199	375881.69	2213487.18	Геодезический метод	0.1	-
8200	375897.20	2213462.84	Геодезический метод	0.1	-
8201	375863.55	2213443.66	Геодезический метод	0.1	-
8202	375878.24	2213417.49	Геодезический метод	0.1	-
8203	375899.22	2213376.38	Геодезический метод	0.1	-
8178	375954.14	2213408.11	Геодезический метод	0.1	-
8204	376073.93	2213073.33	Геодезический метод	0.1	-
8205	376083.41	2213131.16	Геодезический метод	0.1	-

2. Сведения о характерных точках границ объекта

Обозначение характерных точек границ	Координаты, м		Метод определения координат характерной точки	Средняя квадратическая погрешность положения характерной точки (Mt), м	Описание обозначения точки на местности (при наличии)
	X	Y			
1	2	3	4	5	6
8206	376084.77	2213143.58	Геодезический метод	0.1	-
8207	376098.79	2213191.61	Геодезический метод	0.1	-
8208	376105.99	2213209.47	Геодезический метод	0.1	-
8209	376114.48	2213229.61	Геодезический метод	0.1	-
8210	376127.14	2213261.83	Геодезический метод	0.1	-
8211	376109.34	2213269.44	Геодезический метод	0.1	-
8212	376104.40	2213275.46	Геодезический метод	0.1	-
8213	376100.04	2213276.84	Геодезический метод	0.1	-
8214	376093.50	2213282.23	Геодезический метод	0.1	-
8215	376087.18	2213289.63	Геодезический метод	0.1	-
8216	376048.81	2213266.23	Геодезический метод	0.1	-
8217	376043.50	2213263.00	Геодезический метод	0.1	-
8218	376042.94	2213263.15	Геодезический метод	0.1	-
8219	376030.21	2213256.03	Геодезический метод	0.1	-
8220	376042.66	2213239.58	Геодезический метод	0.1	-
8221	376051.05	2213229.55	Геодезический метод	0.1	-
8222	376053.17	2213231.35	Геодезический метод	0.1	-
8223	376053.49	2213230.98	Геодезический метод	0.1	-
8224	376054.71	2213231.99	Геодезический метод	0.1	-
8225	376057.61	2213234.45	Геодезический метод	0.1	-
8226	376074.20	2213221.60	Геодезический метод	0.1	-
8227	376064.36	2213204.23	Геодезический метод	0.1	-
8228	376059.05	2213193.26	Геодезический метод	0.1	-
8229	376049.07	2213204.03	Геодезический метод	0.1	-
8230	376037.86	2213217.14	Геодезический метод	0.1	-

2. Сведения о характерных точках границ объекта

Обозначение характерных точек границ	Координаты, м		Метод определения координат характерной точки	Средняя квадратическая погрешность положения характерной точки (Mt), м	Описание обозначения точки на местности (при наличии)
	X	Y			
1	2	3	4	5	6
8231	376040.35	2213218.65	Геодезический метод	0.1	-
8232	376035.76	2213221.70	Геодезический метод	0.1	-
8233	376036.80	2213223.06	Геодезический метод	0.1	-
8234	376035.42	2213224.24	Геодезический метод	0.1	-
8235	376034.38	2213222.87	Геодезический метод	0.1	-
8236	376010.31	2213241.17	Геодезический метод	0.1	-
8237	376008.06	2213243.28	Геодезический метод	0.1	-
8238	376007.20	2213242.82	Геодезический метод	0.1	-
8239	375984.27	2213230.44	Геодезический метод	0.1	-
8240	376002.89	2213196.06	Геодезический метод	0.1	-
8241	376012.30	2213178.11	Геодезический метод	0.1	-
8242	376031.41	2213142.27	Геодезический метод	0.1	-
8243	376034.27	2213136.76	Геодезический метод	0.1	-
8244	376054.58	2213098.57	Геодезический метод	0.1	-
8245	376068.50	2213072.39	Геодезический метод	0.1	-
8204	376073.93	2213073.33	Геодезический метод	0.1	-
8246	376102.01	2213319.35	Геодезический метод	0.1	-
8247	376106.12	2213322.20	Геодезический метод	0.1	-
8248	376100.52	2213330.73	Геодезический метод	0.1	-
8249	376096.28	2213336.94	Геодезический метод	0.1	-
8250	376091.29	2213344.36	Геодезический метод	0.1	-
8251	376088.08	2213349.21	Геодезический метод	0.1	-
8252	376070.22	2213375.07	Геодезический метод	0.1	-
8253	376068.99	2213374.85	Геодезический метод	0.1	-
8254	376062.73	2213371.40	Геодезический метод	0.1	-

2. Сведения о характерных точках границ объекта

Обозначение характерных точек границ	Координаты, м		Метод определения координат характерной точки	Средняя квадратическая погрешность положения характерной точки (Mt), м	Описание обозначения точки на местности (при наличии)
	X	Y			
1	2	3	4	5	6
8255	376060.05	2213370.13	Геодезический метод	0.1	-
8256	376058.11	2213373.39	Геодезический метод	0.1	-
8257	376055.59	2213374.22	Геодезический метод	0.1	-
8258	376048.79	2213386.04	Геодезический метод	0.1	-
8259	376048.06	2213388.19	Геодезический метод	0.1	-
8260	376049.92	2213394.71	Геодезический метод	0.1	-
8261	376031.39	2213427.39	Геодезический метод	0.1	-
8262	376007.87	2213414.10	Геодезический метод	0.1	-
8263	375991.26	2213404.72	Геодезический метод	0.1	-
8264	376005.85	2213376.94	Геодезический метод	0.1	-
8265	376017.95	2213353.65	Геодезический метод	0.1	-
8266	376020.97	2213347.77	Геодезический метод	0.1	-
8267	376022.31	2213348.39	Геодезический метод	0.1	-
8268	376037.60	2213357.06	Геодезический метод	0.1	-
8269	376054.01	2213366.74	Геодезический метод	0.1	-
8270	376055.75	2213363.65	Геодезический метод	0.1	-
8271	376058.70	2213358.26	Геодезический метод	0.1	-
8272	376067.24	2213342.36	Геодезический метод	0.1	-
8273	376070.58	2213336.60	Геодезический метод	0.1	-
8274	376075.20	2213329.40	Геодезический метод	0.1	-
8275	376085.42	2213310.01	Геодезический метод	0.1	-
8276	376096.49	2213316.01	Геодезический метод	0.1	-
8246	376102.01	2213319.35	Геодезический метод	0.1	-
8277	376174.09	2213360.14	Геодезический метод	0.1	-
8278	376183.69	2213380.56	Геодезический метод	0.1	-

2. Сведения о характерных точках границ объекта

Обозначение характерных точек границ	Координаты, м		Метод определения координат характерной точки	Средняя квадратическая погрешность положения характерной точки (Mt), м	Описание обозначения точки на местности (при наличии)
	X	Y			
1	2	3	4	5	6
8279	376190.23	2213394.46	Геодезический метод	0.1	-
8280	376146.45	2213418.70	Геодезический метод	0.1	-
8281	376137.22	2213413.57	Геодезический метод	0.1	-
8282	376128.15	2213407.96	Геодезический метод	0.1	-
8283	376121.65	2213404.05	Геодезический метод	0.1	-
8284	376089.17	2213459.54	Геодезический метод	0.1	-
8285	376061.77	2213444.05	Геодезический метод	0.1	-
8286	376095.69	2213389.20	Геодезический метод	0.1	-
8287	376088.00	2213384.81	Геодезический метод	0.1	-
8288	376125.43	2213331.96	Геодезический метод	0.1	-
8289	376126.04	2213332.85	Геодезический метод	0.1	-
8290	376143.98	2213342.11	Геодезический метод	0.1	-
8291	376143.61	2213342.64	Геодезический метод	0.1	-
8292	376146.64	2213344.42	Геодезический метод	0.1	-
8293	376124.25	2213375.79	Геодезический метод	0.1	-
8294	376143.50	2213386.81	Геодезический метод	0.1	-
8295	376164.53	2213353.88	Геодезический метод	0.1	-
8277	376174.09	2213360.14	Геодезический метод	0.1	-
8296	376155.70	2213449.52	Геодезический метод	0.1	-
8297	376151.82	2213455.68	Геодезический метод	0.1	-
8298	376135.15	2213484.43	Геодезический метод	0.1	-
8299	376134.51	2213485.53	Геодезический метод	0.1	-
8300	376106.24	2213469.71	Геодезический метод	0.1	-
8301	376126.17	2213433.60	Геодезический метод	0.1	-
8296	376155.70	2213449.52	Геодезический метод	0.1	-

2. Сведения о характерных точках границ объекта

Обозначение характерных точек границ	Координаты, м		Метод определения координат характерной точки	Средняя квадратическая погрешность положения характерной точки (Mt), м	Описание обозначения точки на местности (при наличии)
	X	Y			
1	2	3	4	5	6
8302	376213.12	2213452.96	Геодезический метод	0.1	-
8303	376224.64	2213479.82	Геодезический метод	0.1	-
8304	376229.58	2213491.34	Геодезический метод	0.1	-
8305	376209.50	2213527.04	Геодезический метод	0.1	-
8306	376204.40	2213524.24	Геодезический метод	0.1	-
8307	376187.62	2213514.87	Геодезический метод	0.1	-
8308	376193.51	2213502.89	Геодезический метод	0.1	-
8309	376186.51	2213499.31	Геодезический метод	0.1	-
8310	376204.14	2213467.62	Геодезический метод	0.1	-
8311	376212.09	2213453.33	Геодезический метод	0.1	-
8302	376213.12	2213452.96	Геодезический метод	0.1	-
8312	376131.30	2213056.40	Геодезический метод	0.1	-
8313	376132.82	2213068.65	Геодезический метод	0.1	-
8314	376133.58	2213072.88	Геодезический метод	0.1	-
8315	376133.64	2213073.23	Геодезический метод	0.1	-
8316	376134.10	2213074.38	Геодезический метод	0.1	-
8317	376135.18	2213081.70	Геодезический метод	0.1	-
8318	376135.77	2213085.35	Геодезический метод	0.1	-
8319	376133.25	2213085.82	Геодезический метод	0.1	-
8320	376133.03	2213086.67	Геодезический метод	0.1	-
8321	376126.60	2213087.63	Геодезический метод	0.1	-
8322	376093.86	2213091.92	Геодезический метод	0.1	-
8323	376091.41	2213062.28	Геодезический метод	0.1	-
8312	376131.30	2213056.40	Геодезический метод	0.1	-
8324	376164.52	2212987.63	Геодезический метод	0.1	-

2. Сведения о характерных точках границ объекта

Обозначение характерных точек границ	Координаты, м		Метод определения координат характерной точки	Средняя квадратическая погрешность положения характерной точки (Mt), м	Описание обозначения точки на местности (при наличии)
	X	Y			
1	2	3	4	5	6
8325	376183.75	2213006.63	Геодезический метод	0.1	-
8326	376164.20	2213019.08	Геодезический метод	0.1	-
8327	376162.06	2213020.44	Геодезический метод	0.1	-
8328	376128.56	2213025.89	Геодезический метод	0.1	-
8329	376121.06	2213027.02	Геодезический метод	0.1	-
8330	376096.12	2213030.77	Геодезический метод	0.1	-
8331	376094.39	2213029.69	Геодезический метод	0.1	-
8332	376093.73	2213022.96	Геодезический метод	0.1	-
8333	376092.20	2213010.55	Геодезический метод	0.1	-
8334	376116.57	2213001.84	Геодезический метод	0.1	-
8335	376152.50	2212988.99	Геодезический метод	0.1	-
8336	376159.54	2212986.47	Геодезический метод	0.1	-
8324	376164.52	2212987.63	Геодезический метод	0.1	-
8337	376283.23	2213013.63	Геодезический метод	0.1	-
8338	376253.87	2213045.32	Геодезический метод	0.1	-
8339	376184.12	2212977.71	Геодезический метод	0.1	-
8340	376229.39	2212961.49	Геодезический метод	0.1	-
8337	376283.23	2213013.63	Геодезический метод	0.1	-
8341	376314.47	2212854.87	Геодезический метод	0.1	-
8342	376335.99	2212904.04	Геодезический метод	0.1	-
8343	376303.04	2212917.43	Геодезический метод	0.1	-
8344	376264.44	2212933.12	Геодезический метод	0.1	-
8345	376243.72	2212885.28	Геодезический метод	0.1	-
8346	376277.11	2212870.96	Геодезический метод	0.1	-
8347	376285.33	2212867.44	Геодезический метод	0.1	-

2. Сведения о характерных точках границ объекта

Обозначение характерных точек границ	Координаты, м		Метод определения координат характерной точки	Средняя квадратическая погрешность положения характерной точки (Mt), м	Описание обозначения точки на местности (при наличии)
	X	Y			
1	2	3	4	5	6
8341	376314.47	2212854.87	Геодезический метод	0.1	-
8348	376467.58	2212779.53	Геодезический метод	0.1	-
8349	376501.88	2212842.04	Геодезический метод	0.1	-
8350	376444.77	2212862.74	Геодезический метод	0.1	-
8351	376430.53	2212868.04	Геодезический метод	0.1	-
8352	376419.01	2212872.33	Геодезический метод	0.1	-
8353	376410.16	2212875.63	Геодезический метод	0.1	-
8354	376409.10	2212871.64	Геодезический метод	0.1	-
8355	376392.66	2212840.29	Геодезический метод	0.1	-
8356	376391.16	2212837.85	Геодезический метод	0.1	-
8357	376375.16	2212811.91	Геодезический метод	0.1	-
8358	376372.50	2212807.41	Геодезический метод	0.1	-
8359	376401.25	2212784.20	Геодезический метод	0.1	-
8360	376406.00	2212792.79	Геодезический метод	0.1	-
8361	376461.04	2212767.65	Геодезический метод	0.1	-
8348	376467.58	2212779.53	Геодезический метод	0.1	-
8362	376289.04	2213111.52	Геодезический метод	0.1	-
8363	376311.73	2213134.00	Геодезический метод	0.1	-
8364	376316.36	2213138.59	Геодезический метод	0.1	-
8365	376330.24	2213152.34	Геодезический метод	0.1	-
8366	376330.37	2213155.01	Геодезический метод	0.1	-
8367	376302.57	2213184.45	Геодезический метод	0.1	-
8368	376286.34	2213169.06	Геодезический метод	0.1	-
8369	376281.92	2213164.87	Геодезический метод	0.1	-
8370	376258.18	2213142.37	Геодезический метод	0.1	-

2. Сведения о характерных точках границ объекта

Обозначение характерных точек границ	Координаты, м		Метод определения координат характерной точки	Средняя квадратическая погрешность положения характерной точки (Mt), м	Описание обозначения точки на местности (при наличии)
	X	Y			
1	2	3	4	5	6
8371	376265.80	2213134.58	Геодезический метод	0.1	-
8372	376236.50	2213106.40	Геодезический метод	0.1	-
8373	376259.59	2213083.71	Геодезический метод	0.1	-
8362	376289.04	2213111.52	Геодезический метод	0.1	-
8374	376325.54	2213196.49	Геодезический метод	0.1	-
8375	376324.91	2213200.88	Геодезический метод	0.1	-
8376	376323.69	2213209.18	Геодезический метод	0.1	-
8377	376333.72	2213218.72	Геодезический метод	0.1	-
8378	376306.18	2213247.47	Геодезический метод	0.1	-
8379	376349.70	2213289.40	Геодезический метод	0.1	-
8380	376334.22	2213305.39	Геодезический метод	0.1	-
8381	376323.08	2213317.11	Геодезический метод	0.1	-
8382	376268.85	2213266.62	Геодезический метод	0.1	-
8383	376248.92	2213287.08	Геодезический метод	0.1	-
8384	376247.99	2213289.62	Геодезический метод	0.1	-
8385	376225.17	2213310.87	Геодезический метод	0.1	-
8386	376181.23	2213331.68	Геодезический метод	0.1	-
8387	376167.35	2213300.17	Геодезический метод	0.1	-
8388	376164.11	2213292.82	Геодезический метод	0.1	-
8389	376210.45	2213271.53	Геодезический метод	0.1	-
8390	376255.04	2213251.05	Геодезический метод	0.1	-
8391	376260.33	2213257.32	Геодезический метод	0.1	-
8392	376266.32	2213241.25	Геодезический метод	0.1	-
8393	376273.32	2213246.71	Геодезический метод	0.1	-
8394	376288.43	2213231.01	Геодезический метод	0.1	-

2. Сведения о характерных точках границ объекта

Обозначение характерных точек границ	Координаты, м		Метод определения координат характерной точки	Средняя квадратическая погрешность положения характерной точки (Mt), м	Описание обозначения точки на местности (при наличии)
	X	Y			
1	2	3	4	5	6
8395	376277.30	2213220.55	Геодезический метод	0.1	-
8396	376305.31	2213191.65	Геодезический метод	0.1	-
8397	376312.62	2213183.88	Геодезический метод	0.1	-
8374	376325.54	2213196.49	Геодезический метод	0.1	-
8398	376250.00	2213375.14	Геодезический метод	0.1	-
8399	376260.96	2213384.66	Геодезический метод	0.1	-
8400	376237.54	2213408.99	Геодезический метод	0.1	-
8401	376221.23	2213425.23	Геодезический метод	0.1	-
8402	376207.86	2213394.26	Геодезический метод	0.1	-
8403	376195.43	2213365.48	Геодезический метод	0.1	-
8404	376224.23	2213353.58	Геодезический метод	0.1	-
8405	376226.98	2213356.04	Геодезический метод	0.1	-
8398	376250.00	2213375.14	Геодезический метод	0.1	-
8406	375788.61	2213640.06	Геодезический метод	0.1	-
8407	375797.79	2213645.36	Геодезический метод	0.1	-
8408	375788.62	2213661.04	Геодезический метод	0.1	-
8409	375780.01	2213676.58	Геодезический метод	0.1	-
8410	375743.61	2213656.40	Геодезический метод	0.1	-
8411	375761.68	2213624.84	Геодезический метод	0.1	-
8406	375788.61	2213640.06	Геодезический метод	0.1	-
8412	375783.51	2213705.71	Геодезический метод	0.1	-
8413	375759.21	2213746.89	Геодезический метод	0.1	-
8414	375755.86	2213752.78	Геодезический метод	0.1	-
8415	375747.62	2213767.57	Геодезический метод	0.1	-
8416	375735.62	2213760.90	Геодезический метод	0.1	-

2. Сведения о характерных точках границ объекта

Обозначение характерных точек границ	Координаты, м		Метод определения координат характерной точки	Средняя квадратическая погрешность положения характерной точки (Mt), м	Описание обозначения точки на местности (при наличии)
	X	Y			
1	2	3	4	5	6
8417	375730.68	2213758.15	Геодезический метод	0.1	-
8418	375729.59	2213760.51	Геодезический метод	0.1	-
8419	375728.26	2213759.57	Геодезический метод	0.1	-
8420	375693.11	2213739.10	Геодезический метод	0.1	-
8421	375702.75	2213721.24	Геодезический метод	0.1	-
8422	375720.49	2213692.72	Геодезический метод	0.1	-
8423	375747.10	2213707.01	Геодезический метод	0.1	-
8424	375755.91	2213690.49	Геодезический метод	0.1	-
8412	375783.51	2213705.71	Геодезический метод	0.1	-
8425	375837.77	2213731.04	Геодезический метод	0.1	-
8426	375820.11	2213763.99	Геодезический метод	0.1	-
8427	375805.14	2213790.35	Геодезический метод	0.1	-
8428	375796.62	2213785.82	Геодезический метод	0.1	-
8429	375786.13	2213805.79	Геодезический метод	0.1	-
8430	375780.62	2213816.25	Геодезический метод	0.1	-
8431	375749.33	2213798.49	Геодезический метод	0.1	-
8432	375755.58	2213786.12	Геодезический метод	0.1	-
8433	375756.06	2213785.69	Геодезический метод	0.1	-
8434	375756.81	2213785.40	Геодезический метод	0.1	-
8435	375766.45	2213768.02	Геодезический метод	0.1	-
8436	375787.66	2213780.03	Геодезический метод	0.1	-
8437	375788.00	2213780.25	Геодезический метод	0.1	-
8438	375805.07	2213750.89	Геодезический метод	0.1	-
8439	375821.17	2213721.71	Геодезический метод	0.1	-
8425	375837.77	2213731.04	Геодезический метод	0.1	-

2. Сведения о характерных точках границ объекта

Обозначение характерных точек границ	Координаты, м		Метод определения координат характерной точки	Средняя квадратическая погрешность положения характерной точки (Mt), м	Описание обозначения точки на местности (при наличии)
	X	Y			
1	2	3	4	5	6
8440	375902.16	2213768.09	Геодезический метод	0.1	-
8441	375895.77	2213779.27	Геодезический метод	0.1	-
8442	375894.38	2213779.67	Геодезический метод	0.1	-
8443	375892.05	2213784.82	Геодезический метод	0.1	-
8444	375892.18	2213786.59	Геодезический метод	0.1	-
8445	375886.08	2213795.23	Геодезический метод	0.1	-
8446	375907.67	2213806.90	Геодезический метод	0.1	-
8447	375906.65	2213808.90	Геодезический метод	0.1	-
8448	375926.45	2213818.73	Геодезический метод	0.1	-
8449	375924.21	2213823.18	Геодезический метод	0.1	-
8450	375961.38	2213841.27	Геодезический метод	0.1	-
8451	375965.82	2213844.80	Геодезический метод	0.1	-
8452	375963.29	2213849.32	Геодезический метод	0.1	-
8453	375964.05	2213849.63	Геодезический метод	0.1	-
8454	375954.64	2213872.90	Геодезический метод	0.1	-
8455	375917.53	2213853.06	Геодезический метод	0.1	-
8456	375904.55	2213876.61	Геодезический метод	0.1	-
8457	375902.13	2213880.99	Геодезический метод	0.1	-
8458	375899.53	2213884.91	Геодезический метод	0.1	-
8459	375891.44	2213881.27	Геодезический метод	0.1	-
8460	375874.48	2213910.59	Геодезический метод	0.1	-
8461	375857.19	2213901.06	Геодезический метод	0.1	-
8462	375875.29	2213868.40	Геодезический метод	0.1	-
8463	375879.42	2213860.35	Геодезический метод	0.1	-
8464	375876.02	2213858.24	Геодезический метод	0.1	-

2. Сведения о характерных точках границ объекта

Обозначение характерных точек границ	Координаты, м		Метод определения координат характерной точки	Средняя квадратическая погрешность положения характерной точки (Mt), м	Описание обозначения точки на местности (при наличии)
	X	Y			
1	2	3	4	5	6
8465	375853.72	2213899.07	Геодезический метод	0.1	-
8466	375845.48	2213894.41	Геодезический метод	0.1	-
8467	375866.93	2213852.26	Геодезический метод	0.1	-
8468	375867.43	2213851.38	Геодезический метод	0.1	-
8469	375831.86	2213829.87	Геодезический метод	0.1	-
8470	375841.57	2213815.00	Геодезический метод	0.1	-
8471	375843.71	2213811.72	Геодезический метод	0.1	-
8472	375843.79	2213811.62	Геодезический метод	0.1	-
8473	375825.64	2213800.41	Геодезический метод	0.1	-
8474	375825.95	2213800.07	Геодезический метод	0.1	-
8475	375846.15	2213767.25	Геодезический метод	0.1	-
8476	375860.25	2213744.63	Геодезический метод	0.1	-
8477	375880.07	2213755.87	Геодезический метод	0.1	-
8478	375894.51	2213763.87	Геодезический метод	0.1	-
8440	375902.16	2213768.09	Геодезический метод	0.1	-
8479	376022.91	2213910.97	Геодезический метод	0.1	-
8480	376061.83	2213931.83	Геодезический метод	0.1	-
8481	376044.24	2213961.22	Геодезический метод	0.1	-
8482	376041.95	2213965.41	Геодезический метод	0.1	-
8483	376026.58	2213992.12	Геодезический метод	0.1	-
8484	375989.35	2213972.63	Геодезический метод	0.1	-
8485	375985.89	2213970.70	Геодезический метод	0.1	-
8486	375956.55	2213954.30	Геодезический метод	0.1	-
8487	375973.98	2213923.33	Геодезический метод	0.1	-
8488	375972.53	2213922.45	Геодезический метод	0.1	-

2. Сведения о характерных точках границ объекта

Обозначение характерных точек границ	Координаты, м		Метод определения координат характерной точки	Средняя квадратическая погрешность положения характерной точки (Mt), м	Описание обозначения точки на местности (при наличии)
	X	Y			
1	2	3	4	5	6
8489	375943.23	2213907.34	Геодезический метод	0.1	-
8490	375941.04	2213910.85	Геодезический метод	0.1	-
8491	375935.12	2213907.38	Геодезический метод	0.1	-
8492	375938.94	2213901.20	Геодезический метод	0.1	-
8493	375954.51	2213873.36	Геодезический метод	0.1	-
8494	375977.94	2213885.32	Геодезический метод	0.1	-
8495	375981.41	2213887.06	Геодезический метод	0.1	-
8496	375991.66	2213893.48	Геодезический метод	0.1	-
8497	376002.23	2213899.13	Геодезический метод	0.1	-
8498	376006.77	2213901.73	Геодезический метод	0.1	-
8479	376022.91	2213910.97	Геодезический метод	0.1	-
8499	376218.87	2213556.31	Геодезический метод	0.1	-
8500	376229.20	2213562.09	Геодезический метод	0.1	-
8501	376210.05	2213596.66	Геодезический метод	0.1	-
8502	376207.59	2213595.25	Геодезический метод	0.1	-
8503	376201.90	2213605.97	Геодезический метод	0.1	-
8504	376200.64	2213607.76	Геодезический метод	0.1	-
8505	376198.50	2213611.65	Геодезический метод	0.1	-
8506	376189.51	2213626.56	Геодезический метод	0.1	-
8507	376175.16	2213618.00	Геодезический метод	0.1	-
8508	376161.54	2213609.99	Геодезический метод	0.1	-
8509	376171.99	2213592.53	Геодезический метод	0.1	-
8510	376181.98	2213574.85	Геодезический метод	0.1	-
8511	376198.83	2213545.03	Геодезический метод	0.1	-
8499	376218.87	2213556.31	Геодезический метод	0.1	-

2. Сведения о характерных точках границ объекта

Обозначение характерных точек границ	Координаты, м		Метод определения координат характерной точки	Средняя квадратическая погрешность положения характерной точки (Mt), м	Описание обозначения точки на местности (при наличии)
	X	Y			
1	2	3	4	5	6
8512	376274.90	2213586.68	Геодезический метод	0.1	-
8513	376285.49	2213610.61	Геодезический метод	0.1	-
8514	376285.24	2213610.74	Геодезический метод	0.1	-
8515	376260.52	2213622.08	Геодезический метод	0.1	-
8516	376241.51	2213610.92	Геодезический метод	0.1	-
8517	376259.19	2213578.06	Геодезический метод	0.1	-
8512	376274.90	2213586.68	Геодезический метод	0.1	-
8518	376310.50	2213666.60	Геодезический метод	0.1	-
8519	376323.43	2213697.65	Геодезический метод	0.1	-
8520	376334.58	2213722.53	Геодезический метод	0.1	-
8521	376347.49	2213752.14	Геодезический метод	0.1	-
8522	376371.21	2213806.60	Геодезический метод	0.1	-
8523	376364.81	2213811.50	Геодезический метод	0.1	-
8524	376360.48	2213809.19	Геодезический метод	0.1	-
8525	376357.44	2213804.42	Геодезический метод	0.1	-
8526	376354.69	2213806.19	Геодезический метод	0.1	-
8527	376333.94	2213794.37	Геодезический метод	0.1	-
8528	376334.70	2213793.28	Геодезический метод	0.1	-
8529	376326.05	2213788.38	Геодезический метод	0.1	-
8530	376299.95	2213774.32	Геодезический метод	0.1	-
8531	376263.76	2213753.48	Геодезический метод	0.1	-
8532	376240.27	2213740.21	Геодезический метод	0.1	-
8533	376222.99	2213730.49	Геодезический метод	0.1	-
8534	376210.13	2213723.25	Геодезический метод	0.1	-
8535	376228.52	2213694.70	Геодезический метод	0.1	-

2. Сведения о характерных точках границ объекта

Обозначение характерных точек границ	Координаты, м		Метод определения координат характерной точки	Средняя квадратическая погрешность положения характерной точки (Mt), м	Описание обозначения точки на местности (при наличии)
	X	Y			
1	2	3	4	5	6
8536	376229.85	2213695.68	Геодезический метод	0.1	-
8537	376245.67	2213671.79	Геодезический метод	0.1	-
8538	376244.79	2213671.17	Геодезический метод	0.1	-
8539	376249.86	2213664.20	Геодезический метод	0.1	-
8540	376250.11	2213664.53	Геодезический метод	0.1	-
8541	376250.61	2213664.25	Геодезический метод	0.1	-
8542	376265.97	2213655.55	Геодезический метод	0.1	-
8543	376284.20	2213645.07	Геодезический метод	0.1	-
8544	376296.77	2213638.02	Геодезический метод	0.1	-
8545	376301.81	2213648.06	Геодезический метод	0.1	-
8518	376310.50	2213666.60	Геодезический метод	0.1	-
8546	376555.72	2214334.68	Геодезический метод	0.1	-
8547	376570.55	2214375.43	Геодезический метод	0.1	-
8548	376540.68	2214374.38	Геодезический метод	0.1	-
8549	376508.28	2214374.41	Геодезический метод	0.1	-
8550	376478.59	2214374.46	Геодезический метод	0.1	-
8551	376447.71	2214374.61	Геодезический метод	0.1	-
8552	376432.69	2214337.24	Геодезический метод	0.1	-
8553	376418.93	2214301.43	Геодезический метод	0.1	-
8554	376431.11	2214295.42	Геодезический метод	0.1	-
8555	376433.02	2214296.89	Геодезический метод	0.1	-
8556	376435.87	2214296.89	Геодезический метод	0.1	-
8557	376443.01	2214298.43	Геодезический метод	0.1	-
8558	376452.54	2214298.15	Геодезический метод	0.1	-
8559	376453.29	2214298.92	Геодезический метод	0.1	-

2. Сведения о характерных точках границ объекта

Обозначение характерных точек границ	Координаты, м		Метод определения координат характерной точки	Средняя квадратическая погрешность положения характерной точки (Mt), м	Описание обозначения точки на местности (при наличии)
	X	Y			
1	2	3	4	5	6
8560	376464.71	2214322.06	Геодезический метод	0.1	-
8561	376490.27	2214321.51	Геодезический метод	0.1	-
8562	376495.03	2214335.01	Геодезический метод	0.1	-
8563	376525.89	2214333.65	Геодезический метод	0.1	-
8546	376555.72	2214334.68	Геодезический метод	0.1	-
8564	376560.79	2214549.65	Геодезический метод	0.1	-
8565	376568.94	2214570.38	Геодезический метод	0.1	-
8566	376577.86	2214591.52	Геодезический метод	0.1	-
8567	376575.95	2214592.19	Геодезический метод	0.1	-
8568	376577.46	2214596.83	Геодезический метод	0.1	-
8569	376550.79	2214605.47	Геодезический метод	0.1	-
8570	376531.71	2214560.69	Геодезический метод	0.1	-
8564	376560.79	2214549.65	Геодезический метод	0.1	-
8571	376669.13	2214571.57	Геодезический метод	0.1	-
8572	376672.45	2214578.21	Геодезический метод	0.1	-
8573	376680.02	2214594.59	Геодезический метод	0.1	-
8574	376683.09	2214600.81	Геодезический метод	0.1	-
8575	376683.25	2214601.55	Геодезический метод	0.1	-
8576	376686.16	2214607.44	Геодезический метод	0.1	-
8577	376659.24	2214619.30	Геодезический метод	0.1	-
8578	376643.12	2214625.36	Геодезический метод	0.1	-
8579	376640.72	2214623.54	Геодезический метод	0.1	-
8580	376627.70	2214596.97	Геодезический метод	0.1	-
8581	376627.10	2214594.10	Геодезический метод	0.1	-
8582	376622.84	2214595.78	Геодезический метод	0.1	-

2. Сведения о характерных точках границ объекта

Обозначение характерных точек границ	Координаты, м		Метод определения координат характерной точки	Средняя квадратическая погрешность положения характерной точки (Mt), м	Описание обозначения точки на местности (при наличии)
	X	Y			
1	2	3	4	5	6
8583	376625.02	2214601.45	Геодезический метод	0.1	-
8584	376634.45	2214625.73	Геодезический метод	0.1	-
8585	376618.15	2214632.47	Геодезический метод	0.1	-
8586	376607.98	2214608.38	Геодезический метод	0.1	-
8587	376580.42	2214543.07	Геодезический метод	0.1	-
8588	376602.58	2214534.89	Геодезический метод	0.1	-
8589	376620.27	2214577.58	Геодезический метод	0.1	-
8590	376643.46	2214566.60	Геодезический метод	0.1	-
8591	376649.12	2214579.81	Геодезический метод	0.1	-
8571	376669.13	2214571.57	Геодезический метод	0.1	-
8592	376721.74	2214599.58	Геодезический метод	0.1	-
8593	376735.03	2214634.70	Геодезический метод	0.1	-
8594	376710.13	2214645.62	Геодезический метод	0.1	-
8595	376687.02	2214657.61	Геодезический метод	0.1	-
8596	376685.20	2214658.48	Геодезический метод	0.1	-
8597	376652.56	2214673.71	Геодезический метод	0.1	-
8598	376650.06	2214668.25	Геодезический метод	0.1	-
8599	376635.86	2214637.39	Геодезический метод	0.1	-
8600	376666.80	2214622.50	Геодезический метод	0.1	-
8601	376693.44	2214609.35	Геодезический метод	0.1	-
8602	376718.44	2214596.39	Геодезический метод	0.1	-
8592	376721.74	2214599.58	Геодезический метод	0.1	-
8603	376034.69	2214660.72	Геодезический метод	0.1	-
8604	376032.94	2214673.56	Геодезический метод	0.1	-
8605	376031.39	2214684.51	Геодезический метод	0.1	-

2. Сведения о характерных точках границ объекта

Обозначение характерных точек границ	Координаты, м		Метод определения координат характерной точки	Средняя квадратическая погрешность положения характерной точки (Mt), м	Описание обозначения точки на местности (при наличии)
	X	Y			
1	2	3	4	5	6
8606	376030.94	2214687.39	Геодезический метод	0.1	-
8607	376026.97	2214686.81	Геодезический метод	0.1	-
8608	376026.90	2214687.24	Геодезический метод	0.1	-
8609	376025.51	2214687.01	Геодезический метод	0.1	-
8610	376021.07	2214686.54	Геодезический метод	0.1	-
8611	376007.96	2214685.38	Геодезический метод	0.1	-
8612	375990.72	2214682.85	Геодезический метод	0.1	-
8613	375992.02	2214647.89	Геодезический метод	0.1	-
8614	376009.20	2214652.66	Геодезический метод	0.1	-
8603	376034.69	2214660.72	Геодезический метод	0.1	-
8615	376137.66	2214696.33	Геодезический метод	0.1	-
8616	376124.77	2214743.75	Геодезический метод	0.1	-
8617	376123.14	2214748.69	Геодезический метод	0.1	-
8618	376120.06	2214760.50	Геодезический метод	0.1	-
8619	376134.96	2214764.89	Геодезический метод	0.1	-
8620	376130.41	2214783.69	Геодезический метод	0.1	-
8621	376122.70	2214811.72	Геодезический метод	0.1	-
8622	376115.73	2214809.44	Геодезический метод	0.1	-
8623	376109.27	2214807.31	Геодезический метод	0.1	-
8624	376105.79	2214806.17	Геодезический метод	0.1	-
8625	376081.89	2214798.33	Геодезический метод	0.1	-
8626	376056.32	2214790.23	Геодезический метод	0.1	-
8627	376023.72	2214778.87	Геодезический метод	0.1	-
8628	376035.61	2214744.77	Геодезический метод	0.1	-
8629	376036.57	2214742.51	Геодезический метод	0.1	-

2. Сведения о характерных точках границ объекта

Обозначение характерных точек границ	Координаты, м		Метод определения координат характерной точки	Средняя квадратическая погрешность положения характерной точки (Mt), м	Описание обозначения точки на местности (при наличии)
	X	Y			
1	2	3	4	5	6
8630	376043.65	2214722.48	Геодезический метод	0.1	-
8631	376044.43	2214720.24	Геодезический метод	0.1	-
8632	376051.31	2214721.35	Геодезический метод	0.1	-
8633	376054.23	2214711.00	Геодезический метод	0.1	-
8634	376056.21	2214704.02	Геодезический метод	0.1	-
8635	376060.37	2214705.20	Геодезический метод	0.1	-
8636	376069.22	2214674.70	Геодезический метод	0.1	-
8637	376073.39	2214676.05	Геодезический метод	0.1	-
8638	376104.18	2214686.18	Геодезический метод	0.1	-
8639	376104.80	2214686.38	Геодезический метод	0.1	-
8640	376094.20	2214725.21	Геодезический метод	0.1	-
8641	376087.06	2214751.35	Геодезический метод	0.1	-
8642	376090.09	2214751.76	Геодезический метод	0.1	-
8643	376095.44	2214733.98	Геодезический метод	0.1	-
8644	376109.79	2214686.27	Геодезический метод	0.1	-
8615	376137.66	2214696.33	Геодезический метод	0.1	-
8645	376256.41	2214742.56	Геодезический метод	0.1	-
8646	376255.42	2214775.96	Геодезический метод	0.1	-
8647	376243.64	2214773.95	Геодезический метод	0.1	-
8648	376210.52	2214767.94	Геодезический метод	0.1	-
8649	376210.40	2214768.53	Геодезический метод	0.1	-
8650	376207.09	2214783.60	Геодезический метод	0.1	-
8651	376205.15	2214787.81	Геодезический метод	0.1	-
8652	376200.90	2214802.29	Геодезический метод	0.1	-
8653	376199.71	2214805.24	Геодезический метод	0.1	-

2. Сведения о характерных точках границ объекта

Обозначение характерных точек границ	Координаты, м		Метод определения координат характерной точки	Средняя квадратическая погрешность положения характерной точки (Mt), м	Описание обозначения точки на местности (при наличии)
	X	Y			
1	2	3	4	5	6
8654	376196.60	2214815.75	Геодезический метод	0.1	-
8655	376190.39	2214834.00	Геодезический метод	0.1	-
8656	376169.75	2214826.98	Геодезический метод	0.1	-
8657	376147.80	2214819.52	Геодезический метод	0.1	-
8658	376162.71	2214772.28	Геодезический метод	0.1	-
8659	376165.81	2214760.15	Геодезический метод	0.1	-
8660	376184.31	2214761.96	Геодезический метод	0.1	-
8661	376184.26	2214758.27	Геодезический метод	0.1	-
8662	376158.14	2214751.24	Геодезический метод	0.1	-
8663	376169.66	2214707.90	Геодезический метод	0.1	-
8664	376195.57	2214715.94	Геодезический метод	0.1	-
8665	376193.99	2214725.71	Геодезический метод	0.1	-
8666	376214.27	2214731.99	Геодезический метод	0.1	-
8667	376215.54	2214728.18	Геодезический метод	0.1	-
8645	376256.41	2214742.56	Геодезический метод	0.1	-
8668	376249.70	2214787.99	Геодезический метод	0.1	-
8669	376244.48	2214827.01	Геодезический метод	0.1	-
8670	376241.35	2214850.40	Геодезический метод	0.1	-
8671	376214.46	2214841.34	Геодезический метод	0.1	-
8672	376222.29	2214819.52	Геодезический метод	0.1	-
8673	376227.55	2214804.88	Геодезический метод	0.1	-
8674	376229.27	2214800.51	Геодезический метод	0.1	-
8675	376232.40	2214794.81	Геодезический метод	0.1	-
8676	376233.67	2214785.22	Геодезический метод	0.1	-
8677	376241.93	2214786.81	Геодезический метод	0.1	-

2. Сведения о характерных точках границ объекта

Обозначение характерных точек границ	Координаты, м		Метод определения координат характерной точки	Средняя квадратическая погрешность положения характерной точки (Mt), м	Описание обозначения точки на местности (при наличии)
	X	Y			
1	2	3	4	5	6
8668	376249.70	2214787.99	Геодезический метод	0.1	-
8678	376326.45	2214825.39	Геодезический метод	0.1	-
8679	376339.51	2214833.56	Геодезический метод	0.1	-
8680	376340.13	2214850.19	Геодезический метод	0.1	-
8681	376340.96	2214850.36	Геодезический метод	0.1	-
8682	376339.93	2214872.45	Геодезический метод	0.1	-
8683	376327.46	2214871.60	Геодезический метод	0.1	-
8684	376318.15	2214871.36	Геодезический метод	0.1	-
8685	376271.62	2214870.72	Геодезический метод	0.1	-
8686	376272.16	2214847.49	Геодезический метод	0.1	-
8687	376272.38	2214825.79	Геодезический метод	0.1	-
8688	376272.55	2214808.37	Геодезический метод	0.1	-
8689	376308.62	2214808.94	Геодезический метод	0.1	-
8678	376326.45	2214825.39	Геодезический метод	0.1	-
8690	376253.89	2214871.34	Геодезический метод	0.1	-
8691	376253.09	2214908.79	Геодезический метод	0.1	-
8692	376235.71	2214901.68	Геодезический метод	0.1	-
8693	376235.81	2214901.28	Геодезический метод	0.1	-
8694	376231.55	2214899.89	Геодезический метод	0.1	-
8695	376229.43	2214904.53	Геодезический метод	0.1	-
8696	376221.93	2214901.76	Геодезический метод	0.1	-
8697	376219.63	2214900.95	Геодезический метод	0.1	-
8698	376217.09	2214900.06	Геодезический метод	0.1	-
8699	376213.02	2214898.63	Геодезический метод	0.1	-
8700	376204.64	2214895.69	Геодезический метод	0.1	-

2. Сведения о характерных точках границ объекта

Обозначение характерных точек границ	Координаты, м		Метод определения координат характерной точки	Средняя квадратическая погрешность положения характерной точки (Mt), м	Описание обозначения точки на местности (при наличии)
	X	Y			
1	2	3	4	5	6
8701	376197.98	2214893.91	Геодезический метод	0.1	-
8702	376192.82	2214891.90	Геодезический метод	0.1	-
8703	376187.72	2214890.95	Геодезический метод	0.1	-
8704	376205.24	2214856.68	Геодезический метод	0.1	-
8705	376230.47	2214864.05	Геодезический метод	0.1	-
8706	376231.24	2214864.27	Геодезический метод	0.1	-
8707	376244.18	2214868.35	Геодезический метод	0.1	-
8690	376253.89	2214871.34	Геодезический метод	0.1	-
8708	376324.15	2214938.30	Геодезический метод	0.1	-
8709	376323.17	2214951.93	Геодезический метод	0.1	-
8710	376323.08	2214964.58	Геодезический метод	0.1	-
8711	376268.27	2214964.26	Геодезический метод	0.1	-
8712	376268.71	2214938.05	Геодезический метод	0.1	-
8713	376269.23	2214937.91	Геодезический метод	0.1	-
8714	376286.40	2214938.43	Геодезический метод	0.1	-
8715	376291.26	2214938.23	Геодезический метод	0.1	-
8716	376300.49	2214938.82	Геодезический метод	0.1	-
8717	376303.47	2214938.83	Геодезический метод	0.1	-
8718	376304.64	2214939.03	Геодезический метод	0.1	-
8719	376305.93	2214939.15	Геодезический метод	0.1	-
8708	376324.15	2214938.30	Геодезический метод	0.1	-
8720	376314.73	2214979.65	Геодезический метод	0.1	-
8721	376313.68	2215006.62	Геодезический метод	0.1	-
8722	376267.85	2215005.76	Геодезический метод	0.1	-
8723	376268.18	2214978.84	Геодезический метод	0.1	-

2. Сведения о характерных точках границ объекта

Обозначение характерных точек границ	Координаты, м		Метод определения координат характерной точки	Средняя квадратическая погрешность положения характерной точки (Mt), м	Описание обозначения точки на местности (при наличии)
	X	Y			
1	2	3	4	5	6
8724	376289.55	2214978.97	Геодезический метод	0.1	-
8720	376314.73	2214979.65	Геодезический метод	0.1	-
8725	376429.06	2214884.89	Геодезический метод	0.1	-
8726	376433.49	2214886.59	Геодезический метод	0.1	-
8727	376433.81	2214886.71	Геодезический метод	0.1	-
8728	376431.99	2214918.30	Геодезический метод	0.1	-
8729	376430.21	2214965.09	Геодезический метод	0.1	-
8730	376423.34	2214965.47	Геодезический метод	0.1	-
8731	376399.89	2214964.97	Геодезический метод	0.1	-
8732	376399.73	2214965.63	Геодезический метод	0.1	-
8733	376357.18	2214964.90	Геодезический метод	0.1	-
8734	376358.37	2214891.78	Геодезический метод	0.1	-
8735	376392.74	2214893.18	Геодезический метод	0.1	-
8736	376395.50	2214873.93	Геодезический метод	0.1	-
8737	376406.79	2214877.62	Геодезический метод	0.1	-
8725	376429.06	2214884.89	Геодезический метод	0.1	-
8738	376515.11	2214901.94	Геодезический метод	0.1	-
8739	376515.81	2214931.80	Геодезический метод	0.1	-
8740	376506.32	2214931.92	Геодезический метод	0.1	-
8741	376498.14	2214932.36	Геодезический метод	0.1	-
8742	376476.81	2214931.35	Геодезический метод	0.1	-
8743	376476.56	2214928.00	Геодезический метод	0.1	-
8744	376437.56	2214925.69	Геодезический метод	0.1	-
8745	376440.41	2214885.53	Геодезический метод	0.1	-
8746	376442.18	2214860.53	Геодезический метод	0.1	-

2. Сведения о характерных точках границ объекта

Обозначение характерных точек границ	Координаты, м		Метод определения координат характерной точки	Средняя квадратическая погрешность положения характерной точки (Mt), м	Описание обозначения точки на местности (при наличии)
	X	Y			
1	2	3	4	5	6
8747	376454.78	2214862.88	Геодезический метод	0.1	-
8748	376454.55	2214869.84	Геодезический метод	0.1	-
8749	376453.49	2214887.65	Геодезический метод	0.1	-
8750	376453.13	2214893.73	Геодезический метод	0.1	-
8751	376462.78	2214902.19	Геодезический метод	0.1	-
8752	376477.14	2214902.07	Геодезический метод	0.1	-
8738	376515.11	2214901.94	Геодезический метод	0.1	-
8753	376516.71	2214827.43	Геодезический метод	0.1	-
8754	376516.65	2214850.98	Геодезический метод	0.1	-
8755	376516.61	2214863.45	Геодезический метод	0.1	-
8756	376497.88	2214860.65	Геодезический метод	0.1	-
8757	376494.30	2214860.14	Геодезический метод	0.1	-
8758	376485.45	2214857.81	Геодезический метод	0.1	-
8759	376482.25	2214856.87	Геодезический метод	0.1	-
8760	376477.90	2214855.84	Геодезический метод	0.1	-
8761	376476.01	2214855.17	Геодезический метод	0.1	-
8762	376482.85	2214839.40	Геодезический метод	0.1	-
8763	376487.28	2214819.33	Геодезический метод	0.1	-
8764	376495.89	2214821.80	Геодезический метод	0.1	-
8753	376516.71	2214827.43	Геодезический метод	0.1	-
8765	376564.76	2214926.16	Геодезический метод	0.1	-
8766	376564.62	2214936.06	Геодезический метод	0.1	-
8767	376564.50	2214968.82	Геодезический метод	0.1	-
8768	376530.93	2214967.86	Геодезический метод	0.1	-
8769	376530.86	2214925.27	Геодезический метод	0.1	-

2. Сведения о характерных точках границ объекта

Обозначение характерных точек границ	Координаты, м		Метод определения координат характерной точки	Средняя квадратическая погрешность положения характерной точки (Mt), м	Описание обозначения точки на местности (при наличии)
	X	Y			
1	2	3	4	5	6
8765	376564.76	2214926.16	Геодезический метод	0.1	-
8770	376630.66	2214857.23	Геодезический метод	0.1	-
8771	376625.76	2214884.41	Геодезический метод	0.1	-
8772	376618.61	2214883.45	Геодезический метод	0.1	-
8773	376604.06	2214881.15	Геодезический метод	0.1	-
8774	376591.82	2214880.38	Геодезический метод	0.1	-
8775	376593.80	2214874.10	Геодезический метод	0.1	-
8776	376598.71	2214847.66	Геодезический метод	0.1	-
8770	376630.66	2214857.23	Геодезический метод	0.1	-
8777	376628.32	2214922.99	Геодезический метод	0.1	-
8778	376627.12	2214969.81	Геодезический метод	0.1	-
8779	376602.60	2214969.36	Геодезический метод	0.1	-
8780	376603.34	2214942.50	Геодезический метод	0.1	-
8781	376603.11	2214937.18	Геодезический метод	0.1	-
8782	376603.57	2214924.87	Геодезический метод	0.1	-
8783	376603.66	2214922.02	Геодезический метод	0.1	-
8784	376618.25	2214922.32	Геодезический метод	0.1	-
8777	376628.32	2214922.99	Геодезический метод	0.1	-
8785	376648.28	2214862.67	Геодезический метод	0.1	-
8786	376663.13	2214896.56	Геодезический метод	0.1	-
8787	376662.90	2214897.01	Геодезический метод	0.1	-
8788	376638.35	2214911.01	Геодезический метод	0.1	-
8789	376633.04	2214884.99	Геодезический метод	0.1	-
8790	376635.42	2214858.37	Геодезический метод	0.1	-
8785	376648.28	2214862.67	Геодезический метод	0.1	-

2. Сведения о характерных точках границ объекта

Обозначение характерных точек границ	Координаты, м		Метод определения координат характерной точки	Средняя квадратическая погрешность положения характерной точки (Mt), м	Описание обозначения точки на местности (при наличии)
	X	Y			
1	2	3	4	5	6
8791	376701.26	2214877.01	Геодезический метод	0.1	-
8792	376712.13	2214902.86	Геодезический метод	0.1	-
8793	376717.59	2214916.24	Геодезический метод	0.1	-
8794	376718.89	2214919.81	Геодезический метод	0.1	-
8795	376706.41	2214926.13	Геодезический метод	0.1	-
8796	376696.48	2214930.66	Геодезический метод	0.1	-
8797	376677.20	2214886.16	Геодезический метод	0.1	-
8791	376701.26	2214877.01	Геодезический метод	0.1	-
8798	376870.38	2214931.92	Геодезический метод	0.1	-
8799	376882.35	2214958.25	Геодезический метод	0.1	-
8800	376853.73	2214970.09	Геодезический метод	0.1	-
8801	376855.09	2214975.20	Геодезический метод	0.1	-
8802	376855.65	2214974.95	Геодезический метод	0.1	-
8803	376857.02	2214973.23	Геодезический метод	0.1	-
8804	376886.56	2214960.80	Геодезический метод	0.1	-
8805	376894.96	2214979.49	Геодезический метод	0.1	-
8806	376859.22	2214996.78	Геодезический метод	0.1	-
8807	376835.79	2215007.84	Геодезический метод	0.1	-
8808	376838.19	2215013.51	Геодезический метод	0.1	-
8809	376839.97	2215012.54	Геодезический метод	0.1	-
8810	376859.80	2215003.44	Геодезический метод	0.1	-
8811	376885.26	2214991.54	Геодезический метод	0.1	-
8812	376885.90	2214991.07	Геодезический метод	0.1	-
8813	376897.61	2214985.52	Геодезический метод	0.1	-
8814	376908.08	2215007.56	Геодезический метод	0.1	-

2. Сведения о характерных точках границ объекта

Обозначение характерных точек границ	Координаты, м		Метод определения координат характерной точки	Средняя квадратическая погрешность положения характерной точки (Mt), м	Описание обозначения точки на местности (при наличии)
	X	Y			
1	2	3	4	5	6
8815	376886.70	2215017.11	Геодезический метод	0.1	-
8816	376868.90	2215024.20	Геодезический метод	0.1	-
8817	376871.27	2215030.29	Геодезический метод	0.1	-
8818	376877.54	2215044.31	Геодезический метод	0.1	-
8819	376878.82	2215046.89	Геодезический метод	0.1	-
8820	376858.42	2215056.11	Геодезический метод	0.1	-
8821	376836.90	2215067.03	Геодезический метод	0.1	-
8822	376818.10	2215073.92	Геодезический метод	0.1	-
8823	376810.07	2215058.13	Геодезический метод	0.1	-
8824	376806.88	2215052.74	Геодезический метод	0.1	-
8825	376758.09	2215071.97	Геодезический метод	0.1	-
8826	376751.49	2215056.81	Геодезический метод	0.1	-
8827	376788.81	2215040.40	Геодезический метод	0.1	-
8828	376795.51	2215037.16	Геодезический метод	0.1	-
8829	376797.97	2215035.99	Геодезический метод	0.1	-
8830	376784.46	2215006.62	Геодезический метод	0.1	-
8831	376798.04	2215000.33	Геодезический метод	0.1	-
8832	376799.09	2214999.79	Геодезический метод	0.1	-
8833	376788.32	2214967.10	Геодезический метод	0.1	-
8834	376791.42	2214965.61	Геодезический метод	0.1	-
8835	376785.41	2214949.32	Геодезический метод	0.1	-
8836	376782.64	2214941.31	Геодезический метод	0.1	-
8837	376780.10	2214933.91	Геодезический метод	0.1	-
8838	376777.34	2214934.81	Геодезический метод	0.1	-
8839	376776.43	2214935.30	Геодезический метод	0.1	-

2. Сведения о характерных точках границ объекта

Обозначение характерных точек границ	Координаты, м		Метод определения координат характерной точки	Средняя квадратическая погрешность положения характерной точки (Mt), м	Описание обозначения точки на местности (при наличии)
	X	Y			
1	2	3	4	5	6
8840	376770.66	2214937.67	Геодезический метод	0.1	-
8841	376770.15	2214938.02	Геодезический метод	0.1	-
8842	376748.72	2214945.75	Геодезический метод	0.1	-
8843	376760.53	2214972.78	Геодезический метод	0.1	-
8844	376733.74	2214987.38	Геодезический метод	0.1	-
8845	376723.04	2214991.32	Геодезический метод	0.1	-
8846	376710.92	2214964.42	Геодезический метод	0.1	-
8847	376731.55	2214955.15	Геодезический метод	0.1	-
8848	376743.22	2214948.22	Геодезический метод	0.1	-
8849	376728.91	2214917.52	Геодезический метод	0.1	-
8850	376751.17	2214906.80	Геодезический метод	0.1	-
8851	376752.88	2214893.28	Геодезический метод	0.1	-
8852	376758.98	2214895.29	Геодезический метод	0.1	-
8853	376790.35	2214905.34	Геодезический метод	0.1	-
8854	376790.21	2214906.58	Геодезический метод	0.1	-
8855	376793.19	2214964.03	Геодезический метод	0.1	-
8856	376796.88	2214969.39	Геодезический метод	0.1	-
8857	376814.82	2214963.03	Геодезический метод	0.1	-
8858	376848.62	2214950.88	Геодезический метод	0.1	-
8859	376847.18	2214945.43	Геодезический метод	0.1	-
8860	376841.11	2214922.60	Геодезический метод	0.1	-
8798	376870.38	2214931.92	Геодезический метод	0.1	-
8861	376908.43	2214809.54	Геодезический метод	0.1	-
8862	376912.13	2214818.00	Геодезический метод	0.1	-
8863	376901.13	2214836.12	Геодезический метод	0.1	-

2. Сведения о характерных точках границ объекта

Обозначение характерных точек границ	Координаты, м		Метод определения координат характерной точки	Средняя квадратическая погрешность положения характерной точки (Mt), м	Описание обозначения точки на местности (при наличии)
	X	Y			
1	2	3	4	5	6
8864	376865.38	2214853.25	Геодезический метод	0.1	-
8865	376855.46	2214831.44	Геодезический метод	0.1	-
8866	376874.26	2214824.70	Геодезический метод	0.1	-
8867	376880.23	2214822.23	Геодезический метод	0.1	-
8868	376892.55	2214816.30	Геодезический метод	0.1	-
8861	376908.43	2214809.54	Геодезический метод	0.1	-
8869	376718.52	2215019.09	Геодезический метод	0.1	-
8870	376728.69	2215045.61	Геодезический метод	0.1	-
8871	376685.99	2215047.98	Геодезический метод	0.1	-
8872	376685.89	2215075.13	Геодезический метод	0.1	-
8873	376742.17	2215071.04	Геодезический метод	0.1	-
8874	376751.56	2215092.68	Геодезический метод	0.1	-
8875	376760.78	2215113.76	Геодезический метод	0.1	-
8876	376773.04	2215141.42	Геодезический метод	0.1	-
8877	376783.04	2215164.39	Геодезический метод	0.1	-
8878	376742.80	2215163.73	Геодезический метод	0.1	-
8879	376742.97	2215144.17	Геодезический метод	0.1	-
8880	376743.79	2215115.81	Геодезический метод	0.1	-
8881	376720.71	2215118.96	Геодезический метод	0.1	-
8882	376703.67	2215116.23	Геодезический метод	0.1	-
8883	376704.02	2215148.23	Геодезический метод	0.1	-
8884	376722.02	2215148.38	Геодезический метод	0.1	-
8885	376721.75	2215164.37	Геодезический метод	0.1	-
8886	376683.25	2215163.72	Геодезический метод	0.1	-
8887	376682.81	2215114.55	Геодезический метод	0.1	-

2. Сведения о характерных точках границ объекта

Обозначение характерных точек границ	Координаты, м		Метод определения координат характерной точки	Средняя квадратическая погрешность положения характерной точки (Mt), м	Описание обозначения точки на местности (при наличии)
	X	Y			
1	2	3	4	5	6
8888	376683.09	2215093.54	Геодезический метод	0.1	-
8889	376678.06	2215093.54	Геодезический метод	0.1	-
8890	376677.73	2215105.84	Геодезический метод	0.1	-
8891	376641.60	2215102.65	Геодезический метод	0.1	-
8892	376636.92	2215103.23	Геодезический метод	0.1	-
8893	376636.74	2215101.16	Геодезический метод	0.1	-
8894	376636.25	2215093.92	Геодезический метод	0.1	-
8895	376636.09	2215091.92	Геодезический метод	0.1	-
8896	376635.60	2215091.96	Геодезический метод	0.1	-
8897	376633.93	2215091.57	Геодезический метод	0.1	-
8898	376632.20	2215091.16	Геодезический метод	0.1	-
8899	376625.10	2215091.55	Геодезический метод	0.1	-
8900	376624.85	2215094.29	Геодезический метод	0.1	-
8901	376623.15	2215095.04	Геодезический метод	0.1	-
8902	376589.89	2215095.36	Геодезический метод	0.1	-
8903	376571.97	2215094.37	Геодезический метод	0.1	-
8904	376571.78	2215100.08	Геодезический метод	0.1	-
8905	376534.22	2215099.65	Геодезический метод	0.1	-
8906	376534.23	2215099.27	Геодезический метод	0.1	-
8907	376528.29	2215099.17	Геодезический метод	0.1	-
8908	376528.48	2215093.48	Геодезический метод	0.1	-
8909	376528.13	2215093.47	Геодезический метод	0.1	-
8910	376528.92	2215071.36	Геодезический метод	0.1	-
8911	376529.61	2215048.90	Геодезический метод	0.1	-
8912	376582.71	2215050.46	Геодезический метод	0.1	-

2. Сведения о характерных точках границ объекта

Обозначение характерных точек границ	Координаты, м		Метод определения координат характерной точки	Средняя квадратическая погрешность положения характерной точки (Mt), м	Описание обозначения точки на местности (при наличии)
	X	Y			
1	2	3	4	5	6
8913	376582.76	2215046.42	Геодезический метод	0.1	-
8914	376622.29	2215047.03	Геодезический метод	0.1	-
8915	376629.90	2215047.48	Геодезический метод	0.1	-
8916	376631.68	2215043.68	Геодезический метод	0.1	-
8917	376628.79	2215002.66	Геодезический метод	0.1	-
8918	376628.25	2214985.16	Геодезический метод	0.1	-
8919	376672.84	2214985.33	Геодезический метод	0.1	-
8920	376703.27	2214985.27	Геодезический метод	0.1	-
8869	376718.52	2215019.09	Геодезический метод	0.1	-
8921	376802.96	2215209.49	Геодезический метод	0.1	-
8922	376815.59	2215239.08	Геодезический метод	0.1	-
8923	376761.63	2215262.12	Геодезический метод	0.1	-
8924	376748.46	2215267.08	Геодезический метод	0.1	-
8925	376735.97	2215237.60	Геодезический метод	0.1	-
8926	376737.19	2215215.13	Геодезический метод	0.1	-
8927	376763.18	2215215.88	Геодезический метод	0.1	-
8928	376769.91	2215214.49	Геодезический метод	0.1	-
8929	376780.34	2215213.40	Геодезический метод	0.1	-
8930	376793.89	2215211.47	Геодезический метод	0.1	-
8931	376800.14	2215210.40	Геодезический метод	0.1	-
8921	376802.96	2215209.49	Геодезический метод	0.1	-
8932	376822.02	2215254.53	Геодезический метод	0.1	-
8933	376835.88	2215285.70	Геодезический метод	0.1	-
8934	376843.84	2215303.29	Геодезический метод	0.1	-
8935	376802.06	2215321.50	Геодезический метод	0.1	-

2. Сведения о характерных точках границ объекта

Обозначение характерных точек границ	Координаты, м		Метод определения координат характерной точки	Средняя квадратическая погрешность положения характерной точки (Mt), м	Описание обозначения точки на местности (при наличии)
	X	Y			
1	2	3	4	5	6
8936	376788.16	2215286.40	Геодезический метод	0.1	-
8937	376783.35	2215274.26	Геодезический метод	0.1	-
8938	376781.86	2215270.95	Геодезический метод	0.1	-
8939	376782.03	2215270.87	Геодезический метод	0.1	-
8940	376781.86	2215270.53	Геодезический метод	0.1	-
8932	376822.02	2215254.53	Геодезический метод	0.1	-
8941	376815.32	2215323.43	Геодезический метод	0.1	-
8942	376826.45	2215347.13	Геодезический метод	0.1	-
8943	376830.94	2215358.26	Геодезический метод	0.1	-
8944	376822.79	2215362.10	Геодезический метод	0.1	-
8945	376824.31	2215366.66	Геодезический метод	0.1	-
8946	376821.12	2215368.04	Геодезический метод	0.1	-
8947	376832.11	2215393.16	Геодезический метод	0.1	-
8948	376819.98	2215398.45	Геодезический метод	0.1	-
8949	376806.52	2215369.06	Геодезический метод	0.1	-
8950	376805.56	2215367.39	Геодезический метод	0.1	-
8951	376803.07	2215360.75	Геодезический метод	0.1	-
8952	376797.81	2215348.66	Геодезический метод	0.1	-
8953	376765.42	2215361.81	Геодезический метод	0.1	-
8954	376752.50	2215331.36	Геодезический метод	0.1	-
8955	376777.15	2215320.94	Геодезический метод	0.1	-
8956	376776.97	2215320.49	Геодезический метод	0.1	-
8957	376783.95	2215317.78	Геодезический метод	0.1	-
8958	376788.79	2215327.50	Геодезический метод	0.1	-
8959	376801.37	2215321.83	Геодезический метод	0.1	-

2. Сведения о характерных точках границ объекта

Обозначение характерных точек границ	Координаты, м		Метод определения координат характерной точки	Средняя квадратическая погрешность положения характерной точки (Mt), м	Описание обозначения точки на местности (при наличии)
	X	Y			
1	2	3	4	5	6
8960	376803.76	2215327.82	Геодезический метод	0.1	-
8961	376814.84	2215322.00	Геодезический метод	0.1	-
8941	376815.32	2215323.43	Геодезический метод	0.1	-
8962	376874.92	2215374.01	Геодезический метод	0.1	-
8963	376889.21	2215405.77	Геодезический метод	0.1	-
8964	376850.58	2215423.51	Геодезический метод	0.1	-
8965	376836.02	2215391.76	Геодезический метод	0.1	-
8962	376874.92	2215374.01	Геодезический метод	0.1	-
8966	376938.69	2215272.61	Геодезический метод	0.1	-
8967	376950.83	2215300.69	Геодезический метод	0.1	-
8968	376913.12	2215316.57	Геодезический метод	0.1	-
8969	376914.13	2215319.00	Геодезический метод	0.1	-
8970	376876.24	2215335.64	Геодезический метод	0.1	-
8971	376861.50	2215303.44	Геодезический метод	0.1	-
8972	376901.00	2215287.00	Геодезический метод	0.1	-
8973	376904.49	2215285.77	Геодезический метод	0.1	-
8966	376938.69	2215272.61	Геодезический метод	0.1	-
8974	376589.30	2215103.75	Геодезический метод	0.1	-
8975	376589.76	2215110.52	Геодезический метод	0.1	-
8976	376590.25	2215114.07	Геодезический метод	0.1	-
8977	376590.84	2215118.62	Геодезический метод	0.1	-
8978	376590.65	2215134.93	Геодезический метод	0.1	-
8979	376588.04	2215135.42	Геодезический метод	0.1	-
8980	376588.35	2215137.75	Геодезический метод	0.1	-
8981	376590.13	2215137.78	Геодезический метод	0.1	-

2. Сведения о характерных точках границ объекта

Обозначение характерных точек границ	Координаты, м		Метод определения координат характерной точки	Средняя квадратическая погрешность положения характерной точки (Mt), м	Описание обозначения точки на местности (при наличии)
	X	Y			
1	2	3	4	5	6
8982	376590.50	2215140.71	Геодезический метод	0.1	-
8983	376589.82	2215161.68	Геодезический метод	0.1	-
8984	376564.01	2215161.17	Геодезический метод	0.1	-
8985	376564.77	2215147.69	Геодезический метод	0.1	-
8986	376565.13	2215130.88	Геодезический метод	0.1	-
8987	376565.57	2215114.37	Геодезический метод	0.1	-
8988	376565.86	2215103.82	Геодезический метод	0.1	-
8989	376571.47	2215103.65	Геодезический метод	0.1	-
8974	376589.30	2215103.75	Геодезический метод	0.1	-
8990	376643.57	2215178.56	Геодезический метод	0.1	-
8991	376641.53	2215234.76	Геодезический метод	0.1	-
8992	376640.27	2215249.28	Геодезический метод	0.1	-
8993	376619.44	2215248.89	Геодезический метод	0.1	-
8994	376619.43	2215252.34	Геодезический метод	0.1	-
8995	376598.03	2215253.18	Геодезический метод	0.1	-
8996	376591.09	2215243.63	Геодезический метод	0.1	-
8997	376590.35	2215239.38	Геодезический метод	0.1	-
8998	376590.33	2215235.30	Геодезический метод	0.1	-
8999	376603.12	2215233.75	Геодезический метод	0.1	-
9000	376603.81	2215205.55	Геодезический метод	0.1	-
9001	376603.21	2215191.25	Геодезический метод	0.1	-
9002	376603.24	2215177.74	Геодезический метод	0.1	-
9003	376630.66	2215178.33	Геодезический метод	0.1	-
8990	376643.57	2215178.56	Геодезический метод	0.1	-
9004	376566.84	2215232.73	Геодезический метод	0.1	-

2. Сведения о характерных точках границ объекта

Обозначение характерных точек границ	Координаты, м		Метод определения координат характерной точки	Средняя квадратическая погрешность положения характерной точки (Mt), м	Описание обозначения точки на местности (при наличии)
	X	Y			
1	2	3	4	5	6
9005	376566.75	2215233.66	Геодезический метод	0.1	-
9006	376566.33	2215237.73	Геодезический метод	0.1	-
9007	376566.26	2215238.42	Геодезический метод	0.1	-
9008	376564.89	2215238.28	Геодезический метод	0.1	-
9009	376556.96	2215247.91	Геодезический метод	0.1	-
9010	376548.87	2215257.61	Геодезический метод	0.1	-
9011	376552.52	2215260.61	Геодезический метод	0.1	-
9012	376549.65	2215264.79	Геодезический метод	0.1	-
9013	376544.62	2215262.22	Геодезический метод	0.1	-
9014	376533.95	2215275.15	Геодезический метод	0.1	-
9015	376533.11	2215274.18	Геодезический метод	0.1	-
9016	376515.60	2215257.28	Геодезический метод	0.1	-
9017	376513.36	2215255.12	Геодезический метод	0.1	-
9018	376512.69	2215254.52	Геодезический метод	0.1	-
9019	376516.72	2215239.32	Геодезический метод	0.1	-
9020	376519.50	2215228.31	Геодезический метод	0.1	-
9021	376557.41	2215231.74	Геодезический метод	0.1	-
9004	376566.84	2215232.73	Геодезический метод	0.1	-
9022	376597.31	2215264.33	Геодезический метод	0.1	-
9023	376593.07	2215285.06	Геодезический метод	0.1	-
9024	376589.68	2215303.62	Геодезический метод	0.1	-
9025	376580.88	2215321.86	Геодезический метод	0.1	-
9026	376559.37	2215301.00	Геодезический метод	0.1	-
9027	376559.75	2215300.31	Геодезический метод	0.1	-
9028	376565.17	2215289.14	Геодезический метод	0.1	-

2. Сведения о характерных точках границ объекта

Обозначение характерных точек границ	Координаты, м		Метод определения координат характерной точки	Средняя квадратическая погрешность положения характерной точки (Mt), м	Описание обозначения точки на местности (при наличии)
	X	Y			
1	2	3	4	5	6
9029	376567.18	2215284.80	Геодезический метод	0.1	-
9030	376569.21	2215280.46	Геодезический метод	0.1	-
9031	376570.74	2215277.42	Геодезический метод	0.1	-
9032	376572.27	2215274.39	Геодезический метод	0.1	-
9033	376575.15	2215268.16	Геодезический метод	0.1	-
9034	376576.78	2215265.37	Геодезический метод	0.1	-
9035	376580.43	2215257.29	Геодезический метод	0.1	-
9022	376597.31	2215264.33	Геодезический метод	0.1	-
9036	376640.07	2215263.66	Геодезический метод	0.1	-
9037	376639.62	2215312.42	Геодезический метод	0.1	-
9038	376613.28	2215323.64	Геодезический метод	0.1	-
9039	376611.49	2215263.39	Геодезический метод	0.1	-
9036	376640.07	2215263.66	Геодезический метод	0.1	-
9040	376669.46	2215179.03	Геодезический метод	0.1	-
9041	376669.88	2215186.80	Геодезический метод	0.1	-
9042	376667.84	2215233.44	Геодезический метод	0.1	-
9043	376664.54	2215233.41	Геодезический метод	0.1	-
9044	376646.39	2215232.77	Геодезический метод	0.1	-
9045	376648.09	2215178.52	Геодезический метод	0.1	-
9040	376669.46	2215179.03	Геодезический метод	0.1	-
9046	376353.79	2215031.15	Геодезический метод	0.1	-
9047	376353.38	2215037.81	Геодезический метод	0.1	-
9048	376353.14	2215042.77	Геодезический метод	0.1	-
9049	376353.15	2215061.08	Геодезический метод	0.1	-
9050	376317.51	2215061.49	Геодезический метод	0.1	-

2. Сведения о характерных точках границ объекта

Обозначение характерных точек границ	Координаты, м		Метод определения координат характерной точки	Средняя квадратическая погрешность положения характерной точки (Mt), м	Описание обозначения точки на местности (при наличии)
	X	Y			
1	2	3	4	5	6
9051	376315.70	2215059.76	Геодезический метод	0.1	-
9052	376313.13	2215032.57	Геодезический метод	0.1	-
9053	376313.12	2215030.25	Геодезический метод	0.1	-
9054	376319.98	2215030.36	Геодезический метод	0.1	-
9055	376325.71	2215030.40	Геодезический метод	0.1	-
9056	376331.11	2215030.61	Геодезический метод	0.1	-
9057	376331.35	2215030.57	Геодезический метод	0.1	-
9058	376349.08	2215030.80	Геодезический метод	0.1	-
9059	376349.13	2215031.25	Геодезический метод	0.1	-
9046	376353.79	2215031.15	Геодезический метод	0.1	-
9060	376424.49	2215022.55	Геодезический метод	0.1	-
9061	376425.38	2215046.80	Геодезический метод	0.1	-
9062	376425.38	2215062.79	Геодезический метод	0.1	-
9063	376412.00	2215062.76	Геодезический метод	0.1	-
9064	376394.70	2215062.72	Геодезический метод	0.1	-
9065	376395.14	2215031.71	Геодезический метод	0.1	-
9066	376395.32	2215022.75	Геодезический метод	0.1	-
9067	376407.48	2215022.53	Геодезический метод	0.1	-
9068	376415.58	2215022.38	Геодезический метод	0.1	-
9060	376424.49	2215022.55	Геодезический метод	0.1	-
9069	376478.50	2215105.00	Геодезический метод	0.1	-
9070	376487.32	2215106.25	Геодезический метод	0.1	-
9071	376486.95	2215108.85	Геодезический метод	0.1	-
9072	376486.10	2215111.80	Геодезический метод	0.1	-
9073	376484.96	2215114.63	Геодезический метод	0.1	-

2. Сведения о характерных точках границ объекта

Обозначение характерных точек границ	Координаты, м		Метод определения координат характерной точки	Средняя квадратическая погрешность положения характерной точки (Mt), м	Описание обозначения точки на местности (при наличии)
	X	Y			
1	2	3	4	5	6
9074	376484.36	2215116.49	Геодезический метод	0.1	-
9075	376487.49	2215117.17	Геодезический метод	0.1	-
9076	376487.99	2215122.35	Геодезический метод	0.1	-
9077	376482.38	2215122.26	Геодезический метод	0.1	-
9078	376481.75	2215159.75	Геодезический метод	0.1	-
9079	376470.63	2215159.66	Геодезический метод	0.1	-
9080	376460.75	2215159.78	Геодезический метод	0.1	-
9081	376438.83	2215159.10	Геодезический метод	0.1	-
9082	376414.20	2215159.03	Геодезический метод	0.1	-
9083	376399.06	2215140.79	Геодезический метод	0.1	-
9084	376374.39	2215112.45	Геодезический метод	0.1	-
9085	376366.51	2215103.39	Геодезический метод	0.1	-
9086	376365.10	2215091.87	Геодезический метод	0.1	-
9087	376397.36	2215070.29	Геодезический метод	0.1	-
9088	376399.78	2215069.75	Геодезический метод	0.1	-
9089	376409.94	2215069.06	Геодезический метод	0.1	-
9090	376426.77	2215069.13	Геодезический метод	0.1	-
9091	376427.60	2215116.46	Геодезический метод	0.1	-
9092	376437.99	2215115.90	Геодезический метод	0.1	-
9093	376453.57	2215104.86	Геодезический метод	0.1	-
9094	376455.03	2215104.60	Геодезический метод	0.1	-
9095	376461.64	2215104.74	Геодезический метод	0.1	-
9096	376462.61	2215104.62	Геодезический метод	0.1	-
9097	376469.62	2215103.74	Геодезический метод	0.1	-
9098	376473.52	2215104.58	Геодезический метод	0.1	-

2. Сведения о характерных точках границ объекта

Обозначение характерных точек границ	Координаты, м		Метод определения координат характерной точки	Средняя квадратическая погрешность положения характерной точки (Mt), м	Описание обозначения точки на местности (при наличии)
	X	Y			
1	2	3	4	5	6
9069	376478.50	2215105.00	Геодезический метод	0.1	-
9099	376519.65	2215175.45	Геодезический метод	0.1	-
9100	376519.39	2215188.33	Геодезический метод	0.1	-
9101	376519.03	2215207.20	Геодезический метод	0.1	-
9102	376515.44	2215207.11	Геодезический метод	0.1	-
9103	376500.04	2215206.99	Геодезический метод	0.1	-
9104	376497.51	2215206.98	Геодезический метод	0.1	-
9105	376481.45	2215206.84	Геодезический метод	0.1	-
9106	376482.00	2215225.07	Геодезический метод	0.1	-
9107	376431.34	2215175.48	Геодезический метод	0.1	-
9108	376480.24	2215176.35	Геодезический метод	0.1	-
9109	376480.26	2215175.19	Геодезический метод	0.1	-
9110	376499.96	2215175.31	Геодезический метод	0.1	-
9099	376519.65	2215175.45	Геодезический метод	0.1	-
9111	376739.41	2215321.08	Геодезический метод	0.1	-
9112	376755.69	2215358.74	Геодезический метод	0.1	-
9113	376769.07	2215388.98	Геодезический метод	0.1	-
9114	376783.55	2215422.35	Геодезический метод	0.1	-
9115	376752.96	2215436.47	Геодезический метод	0.1	-
9116	376756.37	2215445.94	Геодезический метод	0.1	-
9117	376757.45	2215454.35	Геодезический метод	0.1	-
9118	376755.96	2215463.21	Геодезический метод	0.1	-
9119	376724.23	2215476.71	Геодезический метод	0.1	-
9120	376704.79	2215442.34	Геодезический метод	0.1	-
9121	376692.90	2215417.38	Геодезический метод	0.1	-

2. Сведения о характерных точках границ объекта

Обозначение характерных точек границ	Координаты, м		Метод определения координат характерной точки	Средняя квадратическая погрешность положения характерной точки (Mt), м	Описание обозначения точки на местности (при наличии)
	X	Y			
1	2	3	4	5	6
9122	376728.63	2215402.76	Геодезический метод	0.1	-
9123	376732.42	2215400.75	Геодезический метод	0.1	-
9124	376733.49	2215397.86	Геодезический метод	0.1	-
9125	376725.32	2215378.58	Геодезический метод	0.1	-
9126	376723.00	2215373.25	Геодезический метод	0.1	-
9127	376716.83	2215360.92	Геодезический метод	0.1	-
9128	376715.18	2215356.91	Геодезический метод	0.1	-
9129	376706.63	2215334.85	Геодезический метод	0.1	-
9111	376739.41	2215321.08	Геодезический метод	0.1	-
9130	376862.79	2215458.85	Геодезический метод	0.1	-
9131	376874.54	2215482.37	Геодезический метод	0.1	-
9132	376889.26	2215513.56	Геодезический метод	0.1	-
9133	376849.50	2215531.42	Геодезический метод	0.1	-
9134	376815.11	2215549.34	Геодезический метод	0.1	-
9135	376799.93	2215517.83	Геодезический метод	0.1	-
9136	376835.19	2215500.63	Геодезический метод	0.1	-
9137	376824.18	2215476.53	Геодезический метод	0.1	-
9138	376786.47	2215493.64	Геодезический метод	0.1	-
9139	376779.56	2215496.87	Геодезический метод	0.1	-
9140	376785.15	2215509.18	Геодезический метод	0.1	-
9141	376785.91	2215510.64	Геодезический метод	0.1	-
9142	376786.96	2215510.35	Геодезический метод	0.1	-
9143	376790.74	2215509.10	Геодезический метод	0.1	-
9144	376809.72	2215551.74	Геодезический метод	0.1	-
9145	376806.24	2215553.25	Геодезический метод	0.1	-

2. Сведения о характерных точках границ объекта

Обозначение характерных точек границ	Координаты, м		Метод определения координат характерной точки	Средняя квадратическая погрешность положения характерной точки (Mt), м	Описание обозначения точки на местности (при наличии)
	X	Y			
1	2	3	4	5	6
9146	376780.46	2215564.44	Геодезический метод	0.1	-
9147	376772.05	2215568.09	Геодезический метод	0.1	-
9148	376753.91	2215524.64	Геодезический метод	0.1	-
9149	376737.94	2215486.39	Геодезический метод	0.1	-
9150	376739.54	2215484.20	Геодезический метод	0.1	-
9151	376764.38	2215472.48	Геодезический метод	0.1	-
9152	376773.59	2215467.96	Геодезический метод	0.1	-
9153	376773.15	2215467.08	Геодезический метод	0.1	-
9154	376815.13	2215447.34	Геодезический метод	0.1	-
9155	376820.27	2215457.68	Геодезический метод	0.1	-
9156	376820.82	2215459.45	Геодезический метод	0.1	-
9157	376824.06	2215468.18	Геодезический метод	0.1	-
9158	376824.61	2215467.93	Геодезический метод	0.1	-
9159	376827.77	2215474.77	Геодезический метод	0.1	-
9160	376844.97	2215467.29	Геодезический метод	0.1	-
9130	376862.79	2215458.85	Геодезический метод	0.1	-
9161	376925.68	2215322.00	Геодезический метод	0.1	-
9162	376938.03	2215349.69	Геодезический метод	0.1	-
9163	376950.13	2215376.84	Геодезический метод	0.1	-
9164	376940.72	2215380.49	Геодезический метод	0.1	-
9165	376903.32	2215394.99	Геодезический метод	0.1	-
9166	376891.12	2215367.43	Геодезический метод	0.1	-
9167	376878.34	2215339.82	Геодезический метод	0.1	-
9161	376925.68	2215322.00	Геодезический метод	0.1	-
9168	376962.78	2215405.21	Геодезический метод	0.1	-

2. Сведения о характерных точках границ объекта

Обозначение характерных точек границ	Координаты, м		Метод определения координат характерной точки	Средняя квадратическая погрешность положения характерной точки (Mt), м	Описание обозначения точки на местности (при наличии)
	X	Y			
1	2	3	4	5	6
9169	376974.15	2215430.72	Геодезический метод	0.1	-
9170	376986.23	2215457.81	Геодезический метод	0.1	-
9171	376977.04	2215461.76	Геодезический метод	0.1	-
9172	376940.15	2215477.61	Геодезический метод	0.1	-
9173	376927.88	2215450.24	Геодезический метод	0.1	-
9174	376919.97	2215432.70	Геодезический метод	0.1	-
9175	376917.83	2215428.51	Геодезический метод	0.1	-
9176	376916.16	2215424.30	Геодезический метод	0.1	-
9177	376915.63	2215423.32	Геодезический метод	0.1	-
9168	376962.78	2215405.21	Геодезический метод	0.1	-
9178	376876.47	2215114.69	Геодезический метод	0.1	-
9179	376890.81	2215147.03	Геодезический метод	0.1	-
9180	376871.32	2215155.51	Геодезический метод	0.1	-
9181	376893.95	2215206.48	Геодезический метод	0.1	-
9182	376877.43	2215213.39	Геодезический метод	0.1	-
9183	376866.73	2215192.14	Геодезический метод	0.1	-
9184	376857.40	2215196.29	Геодезический метод	0.1	-
9185	376820.67	2215211.19	Геодезический метод	0.1	-
9186	376810.26	2215189.72	Геодезический метод	0.1	-
9187	376795.25	2215155.38	Геодезический метод	0.1	-
9188	376823.61	2215143.51	Геодезический метод	0.1	-
9189	376850.30	2215131.64	Геодезический метод	0.1	-
9190	376848.49	2215127.89	Геодезический метод	0.1	-
9191	376852.71	2215125.96	Геодезический метод	0.1	-
9192	376861.54	2215121.65	Геодезический метод	0.1	-

2. Сведения о характерных точках границ объекта

Обозначение характерных точек границ	Координаты, м		Метод определения координат характерной точки	Средняя квадратическая погрешность положения характерной точки (Mt), м	Описание обозначения точки на местности (при наличии)
	X	Y			
1	2	3	4	5	6
9178	376876.47	2215114.69	Геодезический метод	0.1	-
9193	376986.02	2215186.30	Геодезический метод	0.1	-
9194	376998.40	2215214.63	Геодезический метод	0.1	-
9195	376969.95	2215227.90	Геодезический метод	0.1	-
9196	376951.54	2215236.40	Геодезический метод	0.1	-
9197	376956.32	2215249.14	Геодезический метод	0.1	-
9198	376937.81	2215256.16	Геодезический метод	0.1	-
9199	376933.55	2215242.45	Геодезический метод	0.1	-
9200	376931.13	2215243.42	Геодезический метод	0.1	-
9201	376923.96	2215246.15	Геодезический метод	0.1	-
9202	376910.51	2215252.48	Геодезический метод	0.1	-
9203	376900.38	2215256.98	Геодезический метод	0.1	-
9204	376899.14	2215257.92	Геодезический метод	0.1	-
9205	376892.06	2215242.97	Геодезический метод	0.1	-
9206	376884.92	2215228.23	Геодезический метод	0.1	-
9207	376900.43	2215221.71	Геодезический метод	0.1	-
9208	376916.99	2215214.96	Геодезический метод	0.1	-
9209	376956.55	2215198.53	Геодезический метод	0.1	-
9193	376986.02	2215186.30	Геодезический метод	0.1	-
9210	377007.60	2215236.11	Геодезический метод	0.1	-
9211	377021.88	2215270.22	Геодезический метод	0.1	-
9212	376987.03	2215285.62	Геодезический метод	0.1	-
9213	376984.71	2215281.39	Геодезический метод	0.1	-
9214	376973.92	2215256.06	Геодезический метод	0.1	-
9215	376972.42	2215252.41	Геодезический метод	0.1	-

2. Сведения о характерных точках границ объекта

Обозначение характерных точек границ	Координаты, м		Метод определения координат характерной точки	Средняя квадратическая погрешность положения характерной точки (Mt), м	Описание обозначения точки на местности (при наличии)
	X	Y			
1	2	3	4	5	6
9210	377007.60	2215236.11	Геодезический метод	0.1	-
9216	376504.18	2213237.90	Геодезический метод	0.1	-
9217	376517.30	2213249.62	Геодезический метод	0.1	-
9218	376494.25	2213272.95	Геодезический метод	0.1	-
9219	376467.44	2213247.90	Геодезический метод	0.1	-
9220	376487.18	2213227.47	Геодезический метод	0.1	-
9221	376488.93	2213225.49	Геодезический метод	0.1	-
9222	376489.78	2213224.84	Геодезический метод	0.1	-
9216	376504.18	2213237.90	Геодезический метод	0.1	-
9223	376531.01	2213185.55	Геодезический метод	0.1	-
9224	376556.12	2213208.45	Геодезический метод	0.1	-
9225	376553.66	2213211.29	Геодезический метод	0.1	-
9226	376535.91	2213230.09	Геодезический метод	0.1	-
9227	376512.95	2213207.12	Геодезический метод	0.1	-
9228	376512.74	2213207.29	Геодезический метод	0.1	-
9229	376510.51	2213204.83	Геодезический метод	0.1	-
9230	376509.58	2213203.99	Геодезический метод	0.1	-
9231	376498.85	2213215.62	Геодезический метод	0.1	-
9232	376496.39	2213218.39	Геодезический метод	0.1	-
9233	376482.52	2213205.46	Геодезический метод	0.1	-
9234	376469.69	2213192.52	Геодезический метод	0.1	-
9235	376486.00	2213175.65	Геодезический метод	0.1	-
9236	376510.22	2213198.37	Геодезический метод	0.1	-
9237	376512.77	2213200.55	Геодезический метод	0.1	-
9238	376528.65	2213183.48	Геодезический метод	0.1	-

2. Сведения о характерных точках границ объекта

Обозначение характерных точек границ	Координаты, м		Метод определения координат характерной точки	Средняя квадратическая погрешность положения характерной точки (Mt), м	Описание обозначения точки на местности (при наличии)
	X	Y			
1	2	3	4	5	6
9223	376531.01	2213185.55	Геодезический метод	0.1	-
9239	376567.78	2213260.73	Геодезический метод	0.1	-
9240	376549.64	2213279.72	Геодезический метод	0.1	-
9241	376522.16	2213254.02	Геодезический метод	0.1	-
9242	376537.40	2213237.79	Геодезический метод	0.1	-
9243	376540.54	2213234.33	Геодезический метод	0.1	-
9239	376567.78	2213260.73	Геодезический метод	0.1	-
9244	376692.71	2213214.00	Геодезический метод	0.1	-
9245	376725.12	2213243.99	Геодезический метод	0.1	-
9246	376708.37	2213270.64	Геодезический метод	0.1	-
9247	376714.04	2213275.86	Геодезический метод	0.1	-
9248	376702.45	2213288.15	Геодезический метод	0.1	-
9249	376694.01	2213297.07	Геодезический метод	0.1	-
9250	376690.19	2213301.14	Геодезический метод	0.1	-
9251	376689.31	2213302.10	Геодезический метод	0.1	-
9252	376673.38	2213319.51	Геодезический метод	0.1	-
9253	376664.46	2213310.93	Геодезический метод	0.1	-
9254	376649.77	2213296.15	Геодезический метод	0.1	-
9255	376626.58	2213275.39	Геодезический метод	0.1	-
9256	376652.94	2213247.76	Геодезический метод	0.1	-
9257	376671.46	2213228.35	Геодезический метод	0.1	-
9258	376688.33	2213209.91	Геодезический метод	0.1	-
9244	376692.71	2213214.00	Геодезический метод	0.1	-
9259	376724.09	2213330.91	Геодезический метод	0.1	-
9260	376746.42	2213351.87	Геодезический метод	0.1	-

2. Сведения о характерных точках границ объекта

Обозначение характерных точек границ	Координаты, м		Метод определения координат характерной точки	Средняя квадратическая погрешность положения характерной точки (Mt), м	Описание обозначения точки на местности (при наличии)
	X	Y			
1	2	3	4	5	6
9261	376726.37	2213373.10	Геодезический метод	0.1	-
9262	376710.80	2213389.16	Геодезический метод	0.1	-
9263	376696.45	2213375.78	Геодезический метод	0.1	-
9264	376672.04	2213353.04	Геодезический метод	0.1	-
9265	376687.72	2213336.45	Геодезический метод	0.1	-
9266	376687.09	2213335.86	Геодезический метод	0.1	-
9267	376704.08	2213317.35	Геодезический метод	0.1	-
9268	376722.02	2213333.38	Геодезический метод	0.1	-
9259	376724.09	2213330.91	Геодезический метод	0.1	-
9269	376667.17	2213393.56	Геодезический метод	0.1	-
9270	376687.49	2213412.33	Геодезический метод	0.1	-
9271	376665.20	2213436.36	Геодезический метод	0.1	-
9272	376638.80	2213411.14	Геодезический метод	0.1	-
9273	376643.64	2213406.01	Геодезический метод	0.1	-
9274	376647.69	2213402.37	Геодезический метод	0.1	-
9275	376661.50	2213387.96	Геодезический метод	0.1	-
9269	376667.17	2213393.56	Геодезический метод	0.1	-
9276	376839.86	2213353.00	Геодезический метод	0.1	-
9277	376863.69	2213375.84	Геодезический метод	0.1	-
9278	376875.03	2213386.69	Геодезический метод	0.1	-
9279	376889.96	2213401.00	Геодезический метод	0.1	-
9280	376868.71	2213422.62	Геодезический метод	0.1	-
9281	376865.88	2213425.11	Геодезический метод	0.1	-
9282	376839.21	2213400.89	Геодезический метод	0.1	-
9283	376838.90	2213400.57	Геодезический метод	0.1	-

2. Сведения о характерных точках границ объекта

Обозначение характерных точек границ	Координаты, м		Метод определения координат характерной точки	Средняя квадратическая погрешность положения характерной точки (Mt), м	Описание обозначения точки на местности (при наличии)
	X	Y			
1	2	3	4	5	6
9284	376830.78	2213408.70	Геодезический метод	0.1	-
9285	376820.29	2213418.87	Геодезический метод	0.1	-
9286	376847.07	2213443.29	Геодезический метод	0.1	-
9287	376850.05	2213446.63	Геодезический метод	0.1	-
9288	376828.62	2213467.40	Геодезический метод	0.1	-
9289	376822.59	2213461.64	Геодезический метод	0.1	-
9290	376811.49	2213472.98	Геодезический метод	0.1	-
9291	376789.86	2213452.31	Геодезический метод	0.1	-
9292	376785.93	2213456.53	Геодезический метод	0.1	-
9293	376780.69	2213451.95	Геодезический метод	0.1	-
9294	376762.78	2213470.84	Геодезический метод	0.1	-
9295	376734.74	2213500.61	Геодезический метод	0.1	-
9296	376706.52	2213472.95	Геодезический метод	0.1	-
9297	376680.14	2213449.06	Геодезический метод	0.1	-
9298	376703.72	2213424.63	Геодезический метод	0.1	-
9299	376730.17	2213447.51	Геодезический метод	0.1	-
9300	376742.83	2213460.77	Геодезический метод	0.1	-
9301	376747.48	2213455.72	Геодезический метод	0.1	-
9302	376764.40	2213437.28	Геодезический метод	0.1	-
9303	376749.20	2213423.64	Геодезический метод	0.1	-
9304	376766.93	2213403.81	Геодезический метод	0.1	-
9305	376770.23	2213400.70	Геодезический метод	0.1	-
9306	376805.42	2213434.22	Геодезический метод	0.1	-
9307	376819.86	2213419.13	Геодезический метод	0.1	-
9308	376763.20	2213364.34	Геодезический метод	0.1	-

2. Сведения о характерных точках границ объекта

Обозначение характерных точек границ	Координаты, м		Метод определения координат характерной точки	Средняя квадратическая погрешность положения характерной точки (Mt), м	Описание обозначения точки на местности (при наличии)
	X	Y			
1	2	3	4	5	6
9309	376774.08	2213352.62	Геодезический метод	0.1	-
9310	376784.23	2213341.74	Геодезический метод	0.1	-
9311	376805.31	2213319.89	Геодезический метод	0.1	-
9312	376810.73	2213325.08	Геодезический метод	0.1	-
9276	376839.86	2213353.00	Геодезический метод	0.1	-
9313	376879.65	2213454.58	Геодезический метод	0.1	-
9314	376883.13	2213458.70	Геодезический метод	0.1	-
9315	376888.31	2213465.19	Геодезический метод	0.1	-
9316	376883.56	2213470.17	Геодезический метод	0.1	-
9317	376868.63	2213484.80	Геодезический метод	0.1	-
9318	376857.47	2213490.48	Геодезический метод	0.1	-
9319	376851.96	2213490.74	Геодезический метод	0.1	-
9320	376848.44	2213486.70	Геодезический метод	0.1	-
9321	376847.66	2213485.59	Геодезический метод	0.1	-
9322	376847.15	2213484.98	Геодезический метод	0.1	-
9323	376832.55	2213471.11	Геодезический метод	0.1	-
9324	376841.84	2213461.05	Геодезический метод	0.1	-
9325	376850.64	2213469.05	Геодезический метод	0.1	-
9326	376851.83	2213467.71	Геодезический метод	0.1	-
9327	376859.52	2213459.60	Геодезический метод	0.1	-
9328	376860.85	2213458.12	Геодезический метод	0.1	-
9329	376871.85	2213446.25	Геодезический метод	0.1	-
9330	376873.95	2213447.84	Геодезический метод	0.1	-
9331	376873.59	2213448.89	Геодезический метод	0.1	-
9313	376879.65	2213454.58	Геодезический метод	0.1	-

2. Сведения о характерных точках границ объекта

Обозначение характерных точек границ	Координаты, м		Метод определения координат характерной точки	Средняя квадратическая погрешность положения характерной точки (Mt), м	Описание обозначения точки на местности (при наличии)
	X	Y			
1	2	3	4	5	6
9332	376930.49	2213519.96	Геодезический метод	0.1	-
9333	376932.35	2213521.92	Геодезический метод	0.1	-
9334	376907.43	2213544.90	Геодезический метод	0.1	-
9335	376905.66	2213542.86	Геодезический метод	0.1	-
9336	376874.84	2213510.59	Геодезический метод	0.1	-
9337	376885.29	2213500.54	Геодезический метод	0.1	-
9338	376899.77	2213487.62	Геодезический метод	0.1	-
9332	376930.49	2213519.96	Геодезический метод	0.1	-
9339	376998.65	2213372.52	Геодезический метод	0.1	-
9340	376997.02	2213374.37	Геодезический метод	0.1	-
9341	376992.48	2213379.14	Геодезический метод	0.1	-
9342	376979.53	2213393.83	Геодезический метод	0.1	-
9343	376947.98	2213427.20	Геодезический метод	0.1	-
9344	376923.55	2213404.00	Геодезический метод	0.1	-
9345	376973.38	2213350.36	Геодезический метод	0.1	-
9339	376998.65	2213372.52	Геодезический метод	0.1	-
9346	376863.85	2213522.60	Геодезический метод	0.1	-
9347	376885.36	2213541.72	Геодезический метод	0.1	-
9348	376881.29	2213546.32	Геодезический метод	0.1	-
9349	376866.59	2213561.58	Геодезический метод	0.1	-
9350	376862.45	2213566.01	Геодезический метод	0.1	-
9351	376861.91	2213566.73	Геодезический метод	0.1	-
9352	376853.48	2213575.92	Геодезический метод	0.1	-
9353	376840.66	2213590.37	Геодезический метод	0.1	-
9354	376839.90	2213591.22	Геодезический метод	0.1	-

2. Сведения о характерных точках границ объекта

Обозначение характерных точек границ	Координаты, м		Метод определения координат характерной точки	Средняя квадратическая погрешность положения характерной точки (Mt), м	Описание обозначения точки на местности (при наличии)
	X	Y			
1	2	3	4	5	6
9355	376834.17	2213596.84	Геодезический метод	0.1	-
9356	376809.32	2213573.78	Геодезический метод	0.1	-
9357	376809.55	2213573.56	Геодезический метод	0.1	-
9358	376837.74	2213543.39	Геодезический метод	0.1	-
9359	376843.12	2213537.61	Геодезический метод	0.1	-
9360	376859.38	2213518.33	Геодезический метод	0.1	-
9346	376863.85	2213522.60	Геодезический метод	0.1	-
9361	376963.32	2213618.83	Геодезический метод	0.1	-
9362	376942.10	2213641.49	Геодезический метод	0.1	-
9363	376942.90	2213642.24	Геодезический метод	0.1	-
9364	376933.29	2213652.73	Геодезический метод	0.1	-
9365	376914.66	2213672.89	Геодезический метод	0.1	-
9366	376880.45	2213641.91	Геодезический метод	0.1	-
9367	376899.44	2213620.63	Геодезический метод	0.1	-
9368	376909.05	2213610.63	Геодезический метод	0.1	-
9369	376913.64	2213614.90	Геодезический метод	0.1	-
9370	376926.86	2213601.55	Геодезический метод	0.1	-
9371	376935.62	2213592.56	Геодезический метод	0.1	-
9361	376963.32	2213618.83	Геодезический метод	0.1	-
9372	377036.70	2213693.41	Геодезический метод	0.1	-
9373	377051.95	2213709.10	Геодезический метод	0.1	-
9374	377054.17	2213712.82	Геодезический метод	0.1	-
9375	377054.90	2213716.54	Геодезический метод	0.1	-
9376	377054.69	2213720.19	Геодезический метод	0.1	-
9377	377044.38	2213729.42	Геодезический метод	0.1	-

2. Сведения о характерных точках границ объекта

Обозначение характерных точек границ	Координаты, м		Метод определения координат характерной точки	Средняя квадратическая погрешность положения характерной точки (Mt), м	Описание обозначения точки на местности (при наличии)
	X	Y			
1	2	3	4	5	6
9378	377046.31	2213731.26	Геодезический метод	0.1	-
9379	377054.61	2213739.43	Геодезический метод	0.1	-
9380	377038.81	2213757.35	Геодезический метод	0.1	-
9381	377022.44	2213775.92	Геодезический метод	0.1	-
9382	377014.43	2213768.53	Геодезический метод	0.1	-
9383	377002.81	2213758.07	Геодезический метод	0.1	-
9384	376974.91	2213730.99	Геодезический метод	0.1	-
9385	376972.16	2213727.76	Геодезический метод	0.1	-
9386	376961.07	2213716.95	Геодезический метод	0.1	-
9387	376949.79	2213707.23	Геодезический метод	0.1	-
9388	376927.83	2213686.35	Геодезический метод	0.1	-
9389	376970.09	2213642.73	Геодезический метод	0.1	-
9390	376989.66	2213661.41	Геодезический метод	0.1	-
9391	376994.37	2213665.62	Геодезический метод	0.1	-
9392	377016.85	2213687.21	Геодезический метод	0.1	-
9393	377017.05	2213687.00	Геодезический метод	0.1	-
9394	377019.04	2213684.90	Геодезический метод	0.1	-
9395	377032.70	2213697.42	Геодезический метод	0.1	-
9372	377036.70	2213693.41	Геодезический метод	0.1	-
9396	377076.10	2213578.34	Геодезический метод	0.1	-
9397	377098.07	2213599.06	Геодезический метод	0.1	-
9398	377103.21	2213603.90	Геодезический метод	0.1	-
9399	377080.22	2213626.78	Геодезический метод	0.1	-
9400	377080.68	2213627.22	Геодезический метод	0.1	-
9401	377061.67	2213647.17	Геодезический метод	0.1	-

2. Сведения о характерных точках границ объекта

Обозначение характерных точек границ	Координаты, м		Метод определения координат характерной точки	Средняя квадратическая погрешность положения характерной точки (Mt), м	Описание обозначения точки на местности (при наличии)
	X	Y			
1	2	3	4	5	6
9402	377056.86	2213652.59	Геодезический метод	0.1	-
9403	377052.18	2213657.70	Геодезический метод	0.1	-
9404	377051.74	2213658.42	Геодезический метод	0.1	-
9405	377045.19	2213665.99	Геодезический метод	0.1	-
9406	377044.71	2213666.50	Геодезический метод	0.1	-
9407	377043.38	2213667.84	Геодезический метод	0.1	-
9408	377039.32	2213663.84	Геодезический метод	0.1	-
9409	377037.50	2213663.72	Геодезический метод	0.1	-
9410	377030.56	2213657.07	Геодезический метод	0.1	-
9411	377026.57	2213653.08	Геодезический метод	0.1	-
9412	377026.12	2213652.25	Геодезический метод	0.1	-
9413	377019.88	2213645.81	Геодезический метод	0.1	-
9414	377015.62	2213641.72	Геодезический метод	0.1	-
9415	377012.37	2213638.43	Геодезический метод	0.1	-
9416	377005.74	2213631.73	Геодезический метод	0.1	-
9417	377000.28	2213626.33	Геодезический метод	0.1	-
9418	376992.78	2213618.77	Геодезический метод	0.1	-
9419	376993.05	2213618.40	Геодезический метод	0.1	-
9420	376995.26	2213615.98	Геодезический метод	0.1	-
9421	376997.10	2213614.16	Геодезический метод	0.1	-
9422	376997.79	2213613.38	Геодезический метод	0.1	-
9423	377002.52	2213607.95	Геодезический метод	0.1	-
9424	377007.42	2213603.00	Геодезический метод	0.1	-
9425	377009.98	2213600.39	Геодезический метод	0.1	-
9426	377011.15	2213599.14	Геодезический метод	0.1	-

2. Сведения о характерных точках границ объекта

Обозначение характерных точек границ	Координаты, м		Метод определения координат характерной точки	Средняя квадратическая погрешность положения характерной точки (Mt), м	Описание обозначения точки на местности (при наличии)
	X	Y			
1	2	3	4	5	6
9427	377052.64	2213555.73	Геодезический метод	0.1	-
9396	377076.10	2213578.34	Геодезический метод	0.1	-
9428	377178.22	2213675.31	Геодезический метод	0.1	-
9429	377141.63	2213711.65	Геодезический метод	0.1	-
9430	377122.62	2213738.42	Геодезический метод	0.1	-
9431	377117.22	2213732.92	Геодезический метод	0.1	-
9432	377113.32	2213736.76	Геодезический метод	0.1	-
9433	377105.51	2213729.04	Геодезический метод	0.1	-
9434	377077.87	2213701.00	Геодезический метод	0.1	-
9435	377099.22	2213680.85	Геодезический метод	0.1	-
9436	377128.74	2213707.77	Геодезический метод	0.1	-
9437	377152.89	2213682.40	Геодезический метод	0.1	-
9438	377168.14	2213666.22	Геодезический метод	0.1	-
9428	377178.22	2213675.31	Геодезический метод	0.1	-
9439	377215.12	2213755.98	Геодезический метод	0.1	-
9440	377195.84	2213778.96	Геодезический метод	0.1	-
9441	377179.09	2213763.07	Геодезический метод	0.1	-
9442	377163.01	2213782.21	Геодезический метод	0.1	-
9443	377150.68	2213770.51	Геодезический метод	0.1	-
9444	377166.76	2213751.38	Геодезический метод	0.1	-
9445	377186.08	2213728.41	Геодезический метод	0.1	-
9439	377215.12	2213755.98	Геодезический метод	0.1	-
9446	377198.41	2213591.03	Геодезический метод	0.1	-
9447	377197.56	2213591.88	Геодезический метод	0.1	-
9448	377204.52	2213599.13	Геодезический метод	0.1	-

2. Сведения о характерных точках границ объекта

Обозначение характерных точек границ	Координаты, м		Метод определения координат характерной точки	Средняя квадратическая погрешность положения характерной точки (Mt), м	Описание обозначения точки на местности (при наличии)
	X	Y			
1	2	3	4	5	6
9449	377197.87	2213605.70	Геодезический метод	0.1	-
9450	377168.04	2213637.26	Геодезический метод	0.1	-
9451	377152.57	2213623.05	Геодезический метод	0.1	-
9452	377172.64	2213599.70	Геодезический метод	0.1	-
9453	377182.80	2213588.09	Геодезический метод	0.1	-
9454	377187.67	2213583.20	Геодезический метод	0.1	-
9455	377196.57	2213589.43	Геодезический метод	0.1	-
9446	377198.41	2213591.03	Геодезический метод	0.1	-
9456	376962.46	2213076.07	Геодезический метод	0.1	-
9457	376970.99	2213102.98	Геодезический метод	0.1	-
9458	376980.05	2213121.40	Геодезический метод	0.1	-
9459	376949.96	2213152.46	Геодезический метод	0.1	-
9460	376944.16	2213158.45	Геодезический метод	0.1	-
9461	376939.32	2213152.15	Геодезический метод	0.1	-
9462	376931.26	2213141.74	Геодезический метод	0.1	-
9463	376931.81	2213140.44	Геодезический метод	0.1	-
9464	376929.54	2213139.48	Геодезический метод	0.1	-
9465	376924.92	2213133.37	Геодезический метод	0.1	-
9466	376922.00	2213128.07	Геодезический метод	0.1	-
9467	376897.04	2213140.41	Геодезический метод	0.1	-
9468	376894.20	2213134.84	Геодезический метод	0.1	-
9469	376908.92	2213127.31	Геодезический метод	0.1	-
9470	376912.72	2213118.98	Геодезический метод	0.1	-
9471	376907.10	2213107.56	Геодезический метод	0.1	-
9472	376947.43	2213084.31	Геодезический метод	0.1	-

2. Сведения о характерных точках границ объекта

Обозначение характерных точек границ	Координаты, м		Метод определения координат характерной точки	Средняя квадратическая погрешность положения характерной точки (Mt), м	Описание обозначения точки на местности (при наличии)
	X	Y			
1	2	3	4	5	6
9456	376962.46	2213076.07	Геодезический метод	0.1	-
9473	377026.51	2213193.75	Геодезический метод	0.1	-
9474	377038.72	2213206.60	Геодезический метод	0.1	-
9475	376996.56	2213252.30	Геодезический метод	0.1	-
9476	376983.70	2213240.26	Геодезический метод	0.1	-
9473	377026.51	2213193.75	Геодезический метод	0.1	-
9477	377149.35	2213355.00	Геодезический метод	0.1	-
9478	377182.65	2213390.73	Геодезический метод	0.1	-
9479	377162.45	2213411.50	Геодезический метод	0.1	-
9480	377136.87	2213387.35	Геодезический метод	0.1	-
9481	377127.56	2213378.56	Геодезический метод	0.1	-
9482	377124.25	2213382.13	Геодезический метод	0.1	-
9483	377100.33	2213359.19	Геодезический метод	0.1	-
9484	377075.18	2213335.06	Геодезический метод	0.1	-
9485	377078.51	2213331.53	Геодезический метод	0.1	-
9486	377103.28	2213311.55	Геодезический метод	0.1	-
9487	377125.26	2213332.68	Геодезический метод	0.1	-
9488	377148.94	2213355.44	Геодезический метод	0.1	-
9477	377149.35	2213355.00	Геодезический метод	0.1	-
9489	377072.97	2213395.71	Геодезический метод	0.1	-
9490	377125.48	2213448.71	Геодезический метод	0.1	-
9491	377118.57	2213456.06	Геодезический метод	0.1	-
9492	377116.26	2213458.59	Геодезический метод	0.1	-
9493	377112.43	2213462.52	Геодезический метод	0.1	-
9494	377102.51	2213472.70	Геодезический метод	0.1	-

2. Сведения о характерных точках границ объекта

Обозначение характерных точек границ	Координаты, м		Метод определения координат характерной точки	Средняя квадратическая погрешность положения характерной точки (Mt), м	Описание обозначения точки на местности (при наличии)
	X	Y			
1	2	3	4	5	6
9495	377093.65	2213481.87	Геодезический метод	0.1	-
9496	377082.18	2213494.28	Геодезический метод	0.1	-
9497	377080.34	2213496.26	Геодезический метод	0.1	-
9498	377065.00	2213483.15	Геодезический метод	0.1	-
9499	377037.34	2213512.58	Геодезический метод	0.1	-
9500	377034.88	2213510.17	Геодезический метод	0.1	-
9501	377019.45	2213495.48	Геодезический метод	0.1	-
9502	377016.05	2213492.25	Геодезический метод	0.1	-
9503	376995.38	2213472.11	Геодезический метод	0.1	-
9504	377023.05	2213444.42	Геодезический метод	0.1	-
9505	377024.07	2213445.58	Геодезический метод	0.1	-
9506	377032.81	2213437.54	Геодезический метод	0.1	-
9507	377050.70	2213419.08	Геодезический метод	0.1	-
9508	377054.06	2213415.62	Геодезический метод	0.1	-
9509	377059.86	2213409.52	Геодезический метод	0.1	-
9489	377072.97	2213395.71	Геодезический метод	0.1	-
9510	376274.68	2213429.71	Геодезический метод	0.1	-
9511	376287.13	2213440.95	Геодезический метод	0.1	-
9512	376285.83	2213442.37	Геодезический метод	0.1	-
9513	376277.79	2213449.29	Геодезический метод	0.1	-
9514	376273.48	2213452.98	Геодезический метод	0.1	-
9515	376250.31	2213464.91	Геодезический метод	0.1	-
9516	376243.25	2213468.52	Геодезический метод	0.1	-
9517	376231.50	2213443.04	Геодезический метод	0.1	-
9518	376237.44	2213436.70	Геодезический метод	0.1	-

2. Сведения о характерных точках границ объекта

Обозначение характерных точек границ	Координаты, м		Метод определения координат характерной точки	Средняя квадратическая погрешность положения характерной точки (Mt), м	Описание обозначения точки на местности (при наличии)
	X	Y			
1	2	3	4	5	6
9519	376256.13	2213416.77	Геодезический метод	0.1	-
9520	376272.79	2213431.41	Геодезический метод	0.1	-
9510	376274.68	2213429.71	Геодезический метод	0.1	-
9521	376357.06	2213468.19	Геодезический метод	0.1	-
9522	376390.87	2213498.66	Геодезический метод	0.1	-
9523	376365.47	2213520.69	Геодезический метод	0.1	-
9524	376331.65	2213485.84	Геодезический метод	0.1	-
9525	376318.95	2213491.56	Геодезический метод	0.1	-
9526	376305.51	2213497.61	Геодезический метод	0.1	-
9527	376264.40	2213516.35	Геодезический метод	0.1	-
9528	376256.06	2213498.04	Геодезический метод	0.1	-
9529	376270.07	2213491.75	Геодезический метод	0.1	-
9530	376298.22	2213478.71	Геодезический метод	0.1	-
9531	376302.74	2213476.86	Геодезический метод	0.1	-
9532	376306.44	2213473.46	Геодезический метод	0.1	-
9533	376316.37	2213464.34	Геодезический метод	0.1	-
9534	376330.01	2213451.19	Геодезический метод	0.1	-
9535	376333.51	2213447.29	Геодезический метод	0.1	-
9521	376357.06	2213468.19	Геодезический метод	0.1	-
9536	376478.46	2213284.96	Геодезический метод	0.1	-
9537	376501.96	2213307.53	Геодезический метод	0.1	-
9538	376524.05	2213328.75	Геодезический метод	0.1	-
9539	376529.47	2213333.97	Геодезический метод	0.1	-
9540	376499.12	2213363.50	Геодезический метод	0.1	-
9541	376466.07	2213396.17	Геодезический метод	0.1	-

2. Сведения о характерных точках границ объекта

Обозначение характерных точек границ	Координаты, м		Метод определения координат характерной точки	Средняя квадратическая погрешность положения характерной точки (Mt), м	Описание обозначения точки на местности (при наличии)
	X	Y			
1	2	3	4	5	6
9542	376461.98	2213392.46	Геодезический метод	0.1	-
9543	376445.32	2213376.27	Геодезический метод	0.1	-
9544	376444.35	2213375.34	Геодезический метод	0.1	-
9545	376400.46	2213424.92	Геодезический метод	0.1	-
9546	376409.42	2213433.51	Геодезический метод	0.1	-
9547	376382.39	2213461.60	Геодезический метод	0.1	-
9548	376346.43	2213427.54	Геодезический метод	0.1	-
9549	376373.35	2213399.11	Геодезический метод	0.1	-
9550	376372.95	2213398.16	Геодезический метод	0.1	-
9551	376351.19	2213372.12	Геодезический метод	0.1	-
9552	376321.98	2213408.68	Геодезический метод	0.1	-
9553	376290.15	2213378.43	Геодезический метод	0.1	-
9554	376325.41	2213341.40	Геодезический метод	0.1	-
9555	376327.37	2213343.42	Геодезический метод	0.1	-
9556	376357.13	2213312.40	Геодезический метод	0.1	-
9557	376388.41	2213278.07	Геодезический метод	0.1	-
9558	376427.84	2213236.88	Геодезический метод	0.1	-
9559	376473.01	2213280.24	Геодезический метод	0.1	-
9560	376434.75	2213322.14	Геодезический метод	0.1	-
9561	376400.96	2213358.85	Геодезический метод	0.1	-
9562	376406.10	2213363.74	Геодезический метод	0.1	-
9563	376408.04	2213361.71	Геодезический метод	0.1	-
9564	376412.14	2213365.43	Геодезический метод	0.1	-
9565	376422.65	2213354.42	Геодезический метод	0.1	-
9566	376421.35	2213353.16	Геодезический метод	0.1	-

2. Сведения о характерных точках границ объекта

Обозначение характерных точек границ	Координаты, м		Метод определения координат характерной точки	Средняя квадратическая погрешность положения характерной точки (Mt), м	Описание обозначения точки на местности (при наличии)
	X	Y			
1	2	3	4	5	6
9567	376426.02	2213348.24	Геодезический метод	0.1	-
9568	376422.92	2213344.85	Геодезический метод	0.1	-
9569	376423.49	2213344.26	Геодезический метод	0.1	-
9570	376450.43	2213315.16	Геодезический метод	0.1	-
9536	376478.46	2213284.96	Геодезический метод	0.1	-
9571	376361.94	2213560.91	Геодезический метод	0.1	-
9572	376353.32	2213565.39	Геодезический метод	0.1	-
9573	376369.09	2213592.56	Геодезический метод	0.1	-
9574	376372.69	2213590.87	Геодезический метод	0.1	-
9575	376392.33	2213619.87	Геодезический метод	0.1	-
9576	376402.43	2213614.48	Геодезический метод	0.1	-
9577	376412.97	2213635.41	Геодезический метод	0.1	-
9578	376399.45	2213641.77	Геодезический метод	0.1	-
9579	376393.97	2213644.34	Геодезический метод	0.1	-
9580	376385.54	2213647.93	Геодезический метод	0.1	-
9581	376384.36	2213648.41	Геодезический метод	0.1	-
9582	376371.10	2213654.16	Геодезический метод	0.1	-
9583	376368.89	2213656.04	Геодезический метод	0.1	-
9584	376335.45	2213671.18	Геодезический метод	0.1	-
9585	376326.06	2213650.41	Геодезический метод	0.1	-
9586	376351.50	2213639.13	Геодезический метод	0.1	-
9587	376355.91	2213637.19	Геодезический метод	0.1	-
9588	376341.98	2213611.29	Геодезический метод	0.1	-
9589	376313.56	2213624.17	Геодезический метод	0.1	-
9590	376312.06	2213620.69	Геодезический метод	0.1	-

2. Сведения о характерных точках границ объекта

Обозначение характерных точек границ	Координаты, м		Метод определения координат характерной точки	Средняя квадратическая погрешность положения характерной точки (Mt), м	Описание обозначения точки на местности (при наличии)
	X	Y			
1	2	3	4	5	6
9591	376297.27	2213587.85	Геодезический метод	0.1	-
9592	376278.81	2213547.72	Геодезический метод	0.1	-
9593	376279.40	2213547.17	Геодезический метод	0.1	-
9594	376317.89	2213524.90	Геодезический метод	0.1	-
9595	376322.28	2213521.96	Геодезический метод	0.1	-
9596	376328.98	2213516.69	Геодезический метод	0.1	-
9597	376343.12	2213534.76	Геодезический метод	0.1	-
9571	376361.94	2213560.91	Геодезический метод	0.1	-
9598	376442.47	2213548.55	Геодезический метод	0.1	-
9599	376468.93	2213574.12	Геодезический метод	0.1	-
9600	376437.74	2213606.39	Геодезический метод	0.1	-
9601	376411.30	2213580.82	Геодезический метод	0.1	-
9602	376384.85	2213555.25	Геодезический метод	0.1	-
9603	376416.03	2213522.99	Геодезический метод	0.1	-
9598	376442.47	2213548.55	Геодезический метод	0.1	-
9604	376497.54	2213449.80	Геодезический метод	0.1	-
9605	376519.47	2213470.28	Геодезический метод	0.1	-
9606	376485.36	2213506.82	Геодезический метод	0.1	-
9607	376463.42	2213486.36	Геодезический метод	0.1	-
9608	376441.74	2213465.62	Геодезический метод	0.1	-
9609	376419.93	2213445.03	Геодезический метод	0.1	-
9610	376453.68	2213408.86	Геодезический метод	0.1	-
9611	376475.61	2213429.33	Геодезический метод	0.1	-
9604	376497.54	2213449.80	Геодезический метод	0.1	-
9612	376523.50	2213385.39	Геодезический метод	0.1	-

2. Сведения о характерных точках границ объекта

Обозначение характерных точек границ	Координаты, м		Метод определения координат характерной точки	Средняя квадратическая погрешность положения характерной точки (Mt), м	Описание обозначения точки на местности (при наличии)
	X	Y			
1	2	3	4	5	6
9613	376488.72	2213422.78	Геодезический метод	0.1	-
9614	376467.49	2213403.02	Геодезический метод	0.1	-
9615	376502.34	2213365.56	Геодезический метод	0.1	-
9612	376523.50	2213385.39	Геодезический метод	0.1	-
9616	376573.92	2213376.75	Геодезический метод	0.1	-
9617	376546.50	2213406.13	Геодезический метод	0.1	-
9618	376522.52	2213383.17	Геодезический метод	0.1	-
9619	376551.21	2213354.95	Геодезический метод	0.1	-
9616	376573.92	2213376.75	Геодезический метод	0.1	-
9620	376618.44	2213418.41	Геодезический метод	0.1	-
9621	376641.55	2213440.78	Геодезический метод	0.1	-
9622	376615.20	2213471.16	Геодезический метод	0.1	-
9623	376622.24	2213477.85	Геодезический метод	0.1	-
9624	376626.37	2213481.90	Геодезический метод	0.1	-
9625	376589.27	2213519.87	Геодезический метод	0.1	-
9626	376567.43	2213498.88	Геодезический метод	0.1	-
9627	376547.22	2213479.46	Геодезический метод	0.1	-
9628	376526.24	2213459.24	Геодезический метод	0.1	-
9629	376563.98	2213422.44	Геодезический метод	0.1	-
9630	376569.94	2213428.35	Геодезический метод	0.1	-
9631	376596.27	2213398.19	Геодезический метод	0.1	-
9620	376618.44	2213418.41	Геодезический метод	0.1	-
9632	376585.26	2213531.68	Геодезический метод	0.1	-
9633	376550.81	2213568.61	Геодезический метод	0.1	-
9634	376546.40	2213564.50	Геодезический метод	0.1	-

2. Сведения о характерных точках границ объекта

Обозначение характерных точек границ	Координаты, м		Метод определения координат характерной точки	Средняя квадратическая погрешность положения характерной точки (Mt), м	Описание обозначения точки на местности (при наличии)
	X	Y			
1	2	3	4	5	6
9635	376518.54	2213594.10	Геодезический метод	0.1	-
9636	376490.26	2213567.26	Геодезический метод	0.1	-
9637	376518.40	2213537.93	Геодезический метод	0.1	-
9638	376525.66	2213544.21	Геодезический метод	0.1	-
9639	376529.45	2213547.46	Геодезический метод	0.1	-
9640	376563.39	2213511.17	Геодезический метод	0.1	-
9632	376585.26	2213531.68	Геодезический метод	0.1	-
9641	376402.00	2213668.16	Геодезический метод	0.1	-
9642	376410.96	2213688.29	Геодезический метод	0.1	-
9643	376407.59	2213691.24	Геодезический метод	0.1	-
9644	376357.68	2213723.06	Геодезический метод	0.1	-
9645	376345.89	2213694.74	Геодезический метод	0.1	-
9646	376340.80	2213683.44	Геодезический метод	0.1	-
9647	376360.43	2213673.93	Геодезический метод	0.1	-
9648	376367.91	2213670.48	Геодезический метод	0.1	-
9649	376367.72	2213670.05	Геодезический метод	0.1	-
9650	376370.30	2213668.86	Геодезический метод	0.1	-
9651	376390.73	2213659.58	Геодезический метод	0.1	-
9652	376396.75	2213671.25	Геодезический метод	0.1	-
9641	376402.00	2213668.16	Геодезический метод	0.1	-
9653	376451.15	2213761.52	Геодезический метод	0.1	-
9654	376447.15	2213767.26	Геодезический метод	0.1	-
9655	376460.54	2213782.70	Геодезический метод	0.1	-
9656	376450.39	2213788.96	Геодезический метод	0.1	-
9657	376453.03	2213792.80	Геодезический метод	0.1	-

2. Сведения о характерных точках границ объекта

Обозначение характерных точек границ	Координаты, м		Метод определения координат характерной точки	Средняя квадратическая погрешность положения характерной точки (Mt), м	Описание обозначения точки на местности (при наличии)
	X	Y			
1	2	3	4	5	6
9658	376446.99	2213796.48	Геодезический метод	0.1	-
9659	376445.10	2213793.36	Геодезический метод	0.1	-
9660	376447.26	2213789.36	Геодезический метод	0.1	-
9661	376443.22	2213783.13	Геодезический метод	0.1	-
9662	376440.80	2213784.22	Геодезический метод	0.1	-
9663	376440.67	2213784.02	Геодезический метод	0.1	-
9664	376437.39	2213786.14	Геодезический метод	0.1	-
9665	376434.88	2213787.78	Геодезический метод	0.1	-
9666	376441.41	2213797.83	Геодезический метод	0.1	-
9667	376404.49	2213820.37	Геодезический метод	0.1	-
9668	376398.77	2213807.94	Геодезический метод	0.1	-
9669	376380.25	2213768.45	Геодезический метод	0.1	-
9670	376398.95	2213748.32	Геодезический метод	0.1	-
9671	376419.36	2213726.18	Геодезический метод	0.1	-
9653	376451.15	2213761.52	Геодезический метод	0.1	-
9672	376491.90	2213811.70	Геодезический метод	0.1	-
9673	376524.14	2213841.38	Геодезический метод	0.1	-
9674	376495.91	2213870.70	Геодезический метод	0.1	-
9675	376461.13	2213906.89	Геодезический метод	0.1	-
9676	376454.61	2213895.35	Геодезический метод	0.1	-
9677	376435.80	2213862.08	Геодезический метод	0.1	-
9678	376425.97	2213844.71	Геодезический метод	0.1	-
9679	376446.32	2213823.13	Геодезический метод	0.1	-
9680	376473.28	2213794.55	Геодезический метод	0.1	-
9681	376490.89	2213810.77	Геодезический метод	0.1	-

2. Сведения о характерных точках границ объекта

Обозначение характерных точек границ	Координаты, м		Метод определения координат характерной точки	Средняя квадратическая погрешность положения характерной точки (Mt), м	Описание обозначения точки на местности (при наличии)
	X	Y			
1	2	3	4	5	6
9672	376491.90	2213811.70	Геодезический метод	0.1	-
9682	376575.30	2213895.12	Геодезический метод	0.1	-
9683	376597.24	2213916.29	Геодезический метод	0.1	-
9684	376569.70	2213944.92	Геодезический метод	0.1	-
9685	376561.07	2213936.48	Геодезический метод	0.1	-
9686	376559.40	2213935.32	Геодезический метод	0.1	-
9687	376557.56	2213936.72	Геодезический метод	0.1	-
9688	376546.83	2213924.78	Геодезический метод	0.1	-
9689	376545.28	2213926.49	Геодезический метод	0.1	-
9690	376536.77	2213918.13	Геодезический метод	0.1	-
9691	376539.32	2213915.70	Геодезический метод	0.1	-
9692	376526.58	2213903.76	Геодезический метод	0.1	-
9693	376553.41	2213874.78	Геодезический метод	0.1	-
9682	376575.30	2213895.12	Геодезический метод	0.1	-
9694	376697.17	2213789.65	Геодезический метод	0.1	-
9695	376700.32	2213792.74	Геодезический метод	0.1	-
9696	376715.82	2213807.73	Геодезический метод	0.1	-
9697	376721.95	2213813.53	Геодезический метод	0.1	-
9698	376708.76	2213827.70	Геодезический метод	0.1	-
9699	376714.15	2213832.82	Геодезический метод	0.1	-
9700	376713.11	2213833.90	Геодезический метод	0.1	-
9701	376719.43	2213839.90	Геодезический метод	0.1	-
9702	376711.64	2213848.28	Геодезический метод	0.1	-
9703	376728.66	2213866.64	Геодезический метод	0.1	-
9704	376708.34	2213886.98	Геодезический метод	0.1	-

2. Сведения о характерных точках границ объекта

Обозначение характерных точек границ	Координаты, м		Метод определения координат характерной точки	Средняя квадратическая погрешность положения характерной точки (Mt), м	Описание обозначения точки на местности (при наличии)
	X	Y			
1	2	3	4	5	6
9705	376677.93	2213859.91	Геодезический метод	0.1	-
9706	376668.97	2213851.20	Геодезический метод	0.1	-
9707	376664.81	2213855.32	Геодезический метод	0.1	-
9708	376663.72	2213856.79	Геодезический метод	0.1	-
9709	376659.64	2213862.20	Геодезический метод	0.1	-
9710	376651.60	2213871.55	Геодезический метод	0.1	-
9711	376644.77	2213878.36	Геодезический метод	0.1	-
9712	376637.54	2213885.54	Геодезический метод	0.1	-
9713	376623.68	2213872.97	Геодезический метод	0.1	-
9714	376616.25	2213880.74	Геодезический метод	0.1	-
9715	376596.35	2213901.82	Геодезический метод	0.1	-
9716	376567.25	2213873.91	Геодезический метод	0.1	-
9717	376587.80	2213852.16	Геодезический метод	0.1	-
9718	376586.67	2213850.74	Геодезический метод	0.1	-
9719	376593.50	2213843.11	Геодезический метод	0.1	-
9720	376564.78	2213813.60	Геодезический метод	0.1	-
9721	376584.67	2213793.23	Геодезический метод	0.1	-
9722	376585.48	2213794.06	Геодезический метод	0.1	-
9723	376618.87	2213759.01	Геодезический метод	0.1	-
9724	376636.00	2213777.12	Геодезический метод	0.1	-
9725	376655.28	2213796.98	Геодезический метод	0.1	-
9726	376677.41	2213771.19	Геодезический метод	0.1	-
9694	376697.17	2213789.65	Геодезический метод	0.1	-
9727	376746.38	2213753.91	Геодезический метод	0.1	-
9728	376745.70	2213755.38	Геодезический метод	0.1	-

2. Сведения о характерных точках границ объекта

Обозначение характерных точек границ	Координаты, м		Метод определения координат характерной точки	Средняя квадратическая погрешность положения характерной точки (Mt), м	Описание обозначения точки на местности (при наличии)
	X	Y			
1	2	3	4	5	6
9729	376768.95	2213777.72	Геодезический метод	0.1	-
9730	376759.66	2213787.71	Геодезический метод	0.1	-
9731	376742.92	2213804.45	Геодезический метод	0.1	-
9732	376719.87	2213782.38	Геодезический метод	0.1	-
9733	376706.73	2213769.81	Геодезический метод	0.1	-
9734	376691.87	2213755.59	Геодезический метод	0.1	-
9735	376718.38	2213727.55	Геодезический метод	0.1	-
9736	376732.16	2213740.53	Геодезический метод	0.1	-
9727	376746.38	2213753.91	Геодезический метод	0.1	-
9737	376721.15	2213517.96	Геодезический метод	0.1	-
9738	376724.68	2213520.96	Геодезический метод	0.1	-
9739	376696.60	2213549.37	Геодезический метод	0.1	-
9740	376719.16	2213570.05	Геодезический метод	0.1	-
9741	376698.56	2213589.83	Геодезический метод	0.1	-
9742	376727.16	2213619.99	Геодезический метод	0.1	-
9743	376708.52	2213638.88	Геодезический метод	0.1	-
9744	376712.18	2213641.91	Геодезический метод	0.1	-
9745	376726.10	2213657.78	Геодезический метод	0.1	-
9746	376727.48	2213659.35	Геодезический метод	0.1	-
9747	376702.11	2213685.25	Геодезический метод	0.1	-
9748	376662.31	2213727.72	Геодезический метод	0.1	-
9749	376657.20	2213722.97	Геодезический метод	0.1	-
9750	376636.63	2213703.57	Геодезический метод	0.1	-
9751	376657.79	2213680.83	Геодезический метод	0.1	-
9752	376659.87	2213678.60	Геодезический метод	0.1	-

2. Сведения о характерных точках границ объекта

Обозначение характерных точек границ	Координаты, м		Метод определения координат характерной точки	Средняя квадратическая погрешность положения характерной точки (Mt), м	Описание обозначения точки на местности (при наличии)
	X	Y			
1	2	3	4	5	6
9753	376665.21	2213672.87	Геодезический метод	0.1	-
9754	376677.02	2213660.18	Геодезический метод	0.1	-
9755	376677.27	2213660.43	Геодезический метод	0.1	-
9756	376702.78	2213634.29	Геодезический метод	0.1	-
9757	376678.85	2213611.98	Геодезический метод	0.1	-
9758	376677.35	2213610.63	Геодезический метод	0.1	-
9759	376679.24	2213606.92	Геодезический метод	0.1	-
9760	376655.15	2213583.86	Геодезический метод	0.1	-
9761	376651.81	2213587.27	Геодезический метод	0.1	-
9762	376599.27	2213535.68	Геодезический метод	0.1	-
9763	376623.35	2213509.47	Геодезический метод	0.1	-
9764	376677.77	2213561.41	Геодезический метод	0.1	-
9765	376678.07	2213561.68	Геодезический метод	0.1	-
9737	376721.15	2213517.96	Геодезический метод	0.1	-
9766	376775.54	2213569.27	Геодезический метод	0.1	-
9767	376756.91	2213588.73	Геодезический метод	0.1	-
9768	376727.32	2213561.17	Геодезический метод	0.1	-
9769	376746.11	2213540.83	Геодезический метод	0.1	-
9766	376775.54	2213569.27	Геодезический метод	0.1	-
9770	376792.61	2213590.88	Геодезический метод	0.1	-
9771	376769.43	2213615.60	Геодезический метод	0.1	-
9772	376769.09	2213616.64	Геодезический метод	0.1	-
9773	376768.18	2213617.41	Геодезический метод	0.1	-
9774	376755.81	2213630.59	Геодезический метод	0.1	-
9775	376753.18	2213628.63	Геодезический метод	0.1	-

2. Сведения о характерных точках границ объекта

Обозначение характерных точек границ	Координаты, м		Метод определения координат характерной точки	Средняя квадратическая погрешность положения характерной точки (Mt), м	Описание обозначения точки на местности (при наличии)
	X	Y			
1	2	3	4	5	6
9776	376746.68	2213623.01	Геодезический метод	0.1	-
9777	376743.67	2213619.85	Геодезический метод	0.1	-
9778	376739.49	2213616.30	Геодезический метод	0.1	-
9779	376738.25	2213614.69	Геодезический метод	0.1	-
9780	376775.77	2213576.15	Геодезический метод	0.1	-
9770	376792.61	2213590.88	Геодезический метод	0.1	-
9781	376853.77	2213643.33	Геодезический метод	0.1	-
9782	376877.86	2213666.39	Геодезический метод	0.1	-
9783	376841.03	2213704.64	Геодезический метод	0.1	-
9784	376833.56	2213698.15	Геодезический метод	0.1	-
9785	376812.24	2213719.17	Геодезический метод	0.1	-
9786	376810.37	2213721.20	Геодезический метод	0.1	-
9787	376776.92	2213682.36	Геодезический метод	0.1	-
9788	376765.78	2213669.42	Геодезический метод	0.1	-
9789	376782.62	2213652.80	Геодезический метод	0.1	-
9790	376820.89	2213612.04	Геодезический метод	0.1	-
9791	376832.04	2213622.65	Геодезический метод	0.1	-
9781	376853.77	2213643.33	Геодезический метод	0.1	-
9792	376525.34	2214018.46	Геодезический метод	0.1	-
9793	376531.24	2214025.26	Геодезический метод	0.1	-
9794	376538.19	2214032.40	Геодезический метод	0.1	-
9795	376546.42	2214041.62	Геодезический метод	0.1	-
9796	376549.00	2214044.58	Геодезический метод	0.1	-
9797	376552.62	2214048.67	Геодезический метод	0.1	-
9798	376553.25	2214049.32	Геодезический метод	0.1	-

2. Сведения о характерных точках границ объекта

Обозначение характерных точек границ	Координаты, м		Метод определения координат характерной точки	Средняя квадратическая погрешность положения характерной точки (Mt), м	Описание обозначения точки на местности (при наличии)
	X	Y			
1	2	3	4	5	6
9799	376543.06	2214059.29	Геодезический метод	0.1	-
9800	376540.69	2214061.70	Геодезический метод	0.1	-
9801	376536.66	2214064.98	Геодезический метод	0.1	-
9802	376528.50	2214072.07	Геодезический метод	0.1	-
9803	376519.72	2214079.48	Геодезический метод	0.1	-
9804	376516.50	2214072.06	Геодезический метод	0.1	-
9805	376505.89	2214047.45	Геодезический метод	0.1	-
9806	376498.53	2214030.15	Геодезический метод	0.1	-
9807	376497.16	2214027.00	Геодезический метод	0.1	-
9808	376495.71	2214023.76	Геодезический метод	0.1	-
9809	376486.57	2214005.16	Геодезический метод	0.1	-
9810	376487.90	2214005.01	Геодезический метод	0.1	-
9811	376506.36	2213996.08	Геодезический метод	0.1	-
9812	376511.66	2214002.17	Геодезический метод	0.1	-
9813	376513.81	2214004.85	Геодезический метод	0.1	-
9814	376514.68	2214004.06	Геодезический метод	0.1	-
9815	376519.56	2214011.43	Геодезический метод	0.1	-
9792	376525.34	2214018.46	Геодезический метод	0.1	-
9816	376678.32	2213975.17	Геодезический метод	0.1	-
9817	376686.46	2213983.53	Геодезический метод	0.1	-
9818	376680.09	2213991.10	Геодезический метод	0.1	-
9819	376660.00	2214013.53	Геодезический метод	0.1	-
9820	376637.86	2213992.11	Геодезический метод	0.1	-
9821	376665.86	2213962.76	Геодезический метод	0.1	-
9816	376678.32	2213975.17	Геодезический метод	0.1	-

2. Сведения о характерных точках границ объекта

Обозначение характерных точек границ	Координаты, м		Метод определения координат характерной точки	Средняя квадратическая погрешность положения характерной точки (Mt), м	Описание обозначения точки на местности (при наличии)
	X	Y			
1	2	3	4	5	6
9822	376671.59	2214120.05	Геодезический метод	0.1	-
9823	376681.59	2214128.34	Геодезический метод	0.1	-
9824	376675.59	2214135.75	Геодезический метод	0.1	-
9825	376665.52	2214145.48	Геодезический метод	0.1	-
9826	376652.60	2214159.16	Геодезический метод	0.1	-
9827	376649.41	2214161.92	Геодезический метод	0.1	-
9828	376645.91	2214167.96	Геодезический метод	0.1	-
9829	376621.35	2214153.50	Геодезический метод	0.1	-
9830	376663.74	2214113.15	Геодезический метод	0.1	-
9822	376671.59	2214120.05	Геодезический метод	0.1	-
9831	376783.12	2213948.73	Геодезический метод	0.1	-
9832	376793.89	2213959.27	Геодезический метод	0.1	-
9833	376759.49	2213995.07	Геодезический метод	0.1	-
9834	376741.15	2213976.46	Геодезический метод	0.1	-
9835	376774.69	2213941.25	Геодезический метод	0.1	-
9836	376779.86	2213945.67	Геодезический метод	0.1	-
9831	376783.12	2213948.73	Геодезический метод	0.1	-
9837	376765.31	2213906.00	Геодезический метод	0.1	-
9838	376751.72	2213917.84	Геодезический метод	0.1	-
9839	376743.72	2213925.41	Геодезический метод	0.1	-
9840	376751.21	2213933.38	Геодезический метод	0.1	-
9841	376738.60	2213946.87	Геодезический метод	0.1	-
9842	376707.53	2213918.68	Геодезический метод	0.1	-
9843	376728.57	2213897.06	Геодезический метод	0.1	-
9844	376741.11	2213883.87	Геодезический метод	0.1	-

2. Сведения о характерных точках границ объекта

Обозначение характерных точек границ	Координаты, м		Метод определения координат характерной точки	Средняя квадратическая погрешность положения характерной точки (Mt), м	Описание обозначения точки на местности (при наличии)
	X	Y			
1	2	3	4	5	6
9837	376765.31	2213906.00	Геодезический метод	0.1	-
9845	376782.93	2214213.73	Геодезический метод	0.1	-
9846	376780.91	2214215.83	Геодезический метод	0.1	-
9847	376788.28	2214222.49	Геодезический метод	0.1	-
9848	376774.01	2214241.23	Геодезический метод	0.1	-
9849	376756.48	2214231.03	Геодезический метод	0.1	-
9850	376776.59	2214208.28	Геодезический метод	0.1	-
9851	376776.87	2214207.95	Геодезический метод	0.1	-
9845	376782.93	2214213.73	Геодезический метод	0.1	-
9852	376744.31	2214297.76	Геодезический метод	0.1	-
9853	376751.43	2214318.64	Геодезический метод	0.1	-
9854	376726.47	2214328.41	Геодезический метод	0.1	-
9855	376720.85	2214330.61	Геодезический метод	0.1	-
9856	376711.92	2214306.21	Геодезический метод	0.1	-
9857	376734.89	2214298.13	Геодезический метод	0.1	-
9858	376739.58	2214296.31	Геодезический метод	0.1	-
9859	376743.36	2214295.01	Геодезический метод	0.1	-
9852	376744.31	2214297.76	Геодезический метод	0.1	-
9860	376552.74	2213754.05	Геодезический метод	0.1	-
9861	376581.82	2213781.34	Геодезический метод	0.1	-
9862	376546.31	2213817.25	Геодезический метод	0.1	-
9863	376517.83	2213790.83	Геодезический метод	0.1	-
9864	376511.75	2213785.19	Геодезический метод	0.1	-
9865	376495.61	2213770.24	Геодезический метод	0.1	-
9866	376482.33	2213757.93	Геодезический метод	0.1	-

2. Сведения о характерных точках границ объекта

Обозначение характерных точек границ	Координаты, м		Метод определения координат характерной точки	Средняя квадратическая погрешность положения характерной точки (Mt), м	Описание обозначения точки на местности (при наличии)
	X	Y			
1	2	3	4	5	6
9867	376516.51	2213721.42	Геодезический метод	0.1	-
9868	376545.82	2213747.81	Геодезический метод	0.1	-
9860	376552.74	2213754.05	Геодезический метод	0.1	-
9869	376602.60	2213701.35	Геодезический метод	0.1	-
9870	376631.17	2213729.34	Геодезический метод	0.1	-
9871	376610.64	2213751.21	Геодезический метод	0.1	-
9872	376583.75	2213779.33	Геодезический метод	0.1	-
9873	376555.61	2213751.28	Геодезический метод	0.1	-
9874	376527.12	2213723.35	Геодезический метод	0.1	-
9875	376553.50	2213695.22	Геодезический метод	0.1	-
9876	376574.03	2213673.35	Геодезический метод	0.1	-
9869	376602.60	2213701.35	Геодезический метод	0.1	-
9877	377117.32	2213791.68	Геодезический метод	0.1	-
9878	377133.33	2213807.15	Геодезический метод	0.1	-
9879	377101.28	2213850.26	Геодезический метод	0.1	-
9880	377101.04	2213850.58	Геодезический метод	0.1	-
9881	377044.33	2213796.18	Геодезический метод	0.1	-
9882	377027.00	2213780.10	Геодезический метод	0.1	-
9883	377042.32	2213767.27	Геодезический метод	0.1	-
9884	377054.88	2213760.10	Геодезический метод	0.1	-
9885	377078.49	2213753.14	Геодезический метод	0.1	-
9886	377080.12	2213754.99	Геодезический метод	0.1	-
9877	377117.32	2213791.68	Геодезический метод	0.1	-
9887	377303.95	2213573.05	Геодезический метод	0.1	-
9888	377317.01	2213585.54	Геодезический метод	0.1	-

2. Сведения о характерных точках границ объекта

Обозначение характерных точек границ	Координаты, м		Метод определения координат характерной точки	Средняя квадратическая погрешность положения характерной точки (Mt), м	Описание обозначения точки на местности (при наличии)
	X	Y			
1	2	3	4	5	6
9889	377274.23	2213633.42	Геодезический метод	0.1	-
9890	377266.03	2213626.75	Геодезический метод	0.1	-
9891	377261.11	2213622.54	Геодезический метод	0.1	-
9892	377260.32	2213621.33	Геодезический метод	0.1	-
9893	377259.18	2213620.58	Геодезический метод	0.1	-
9894	377235.96	2213598.98	Геодезический метод	0.1	-
9895	377223.13	2213587.43	Геодезический метод	0.1	-
9896	377240.74	2213568.68	Геодезический метод	0.1	-
9897	377254.13	2213553.41	Геодезический метод	0.1	-
9898	377267.32	2213538.37	Геодезический метод	0.1	-
9887	377303.95	2213573.05	Геодезический метод	0.1	-
9899	377202.46	2213476.04	Геодезический метод	0.1	-
9900	377234.77	2213507.02	Геодезический метод	0.1	-
9901	377260.34	2213530.82	Геодезический метод	0.1	-
9902	377261.24	2213531.67	Геодезический метод	0.1	-
9903	377263.56	2213533.96	Геодезический метод	0.1	-
9904	377263.21	2213535.29	Геодезический метод	0.1	-
9905	377245.22	2213555.47	Геодезический метод	0.1	-
9906	377244.84	2213555.37	Геодезический метод	0.1	-
9907	377241.72	2213558.57	Геодезический метод	0.1	-
9908	377238.67	2213561.77	Геодезический метод	0.1	-
9909	377232.36	2213555.66	Геодезический метод	0.1	-
9910	377231.78	2213556.25	Геодезический метод	0.1	-
9911	377230.22	2213554.92	Геодезический метод	0.1	-
9912	377214.53	2213540.15	Геодезический метод	0.1	-

2. Сведения о характерных точках границ объекта

Обозначение характерных точек границ	Координаты, м		Метод определения координат характерной точки	Средняя квадратическая погрешность положения характерной точки (Mt), м	Описание обозначения точки на местности (при наличии)
	X	Y			
1	2	3	4	5	6
9913	377212.12	2213537.84	Геодезический метод	0.1	-
9914	377210.86	2213536.67	Геодезический метод	0.1	-
9915	377209.56	2213535.44	Геодезический метод	0.1	-
9916	377189.54	2213554.10	Геодезический метод	0.1	-
9917	377169.95	2213535.09	Геодезический метод	0.1	-
9918	377168.35	2213533.54	Геодезический метод	0.1	-
9919	377116.32	2213488.13	Геодезический метод	0.1	-
9920	377139.35	2213463.41	Геодезический метод	0.1	-
9921	377152.56	2213449.44	Геодезический метод	0.1	-
9922	377163.10	2213438.81	Геодезический метод	0.1	-
9899	377202.46	2213476.04	Геодезический метод	0.1	-
9923	377413.43	2213321.77	Геодезический метод	0.1	-
9924	377410.19	2213368.16	Геодезический метод	0.1	-
9925	377447.53	2213367.88	Геодезический метод	0.1	-
9926	377451.32	2213397.64	Геодезический метод	0.1	-
9927	377451.38	2213398.14	Геодезический метод	0.1	-
9928	377409.83	2213402.26	Геодезический метод	0.1	-
9929	377392.86	2213421.67	Геодезический метод	0.1	-
9930	377389.62	2213418.36	Геодезический метод	0.1	-
9931	377377.59	2213402.85	Геодезический метод	0.1	-
9932	377366.98	2213411.99	Геодезический метод	0.1	-
9933	377389.83	2213438.48	Геодезический метод	0.1	-
9934	377386.56	2213441.62	Геодезический метод	0.1	-
9935	377398.96	2213478.81	Геодезический метод	0.1	-
9936	377400.65	2213477.66	Геодезический метод	0.1	-

2. Сведения о характерных точках границ объекта

Обозначение характерных точек границ	Координаты, м		Метод определения координат характерной точки	Средняя квадратическая погрешность положения характерной точки (Mt), м	Описание обозначения точки на местности (при наличии)
	X	Y			
1	2	3	4	5	6
9937	377425.19	2213475.25	Геодезический метод	0.1	-
9938	377459.40	2213471.14	Геодезический метод	0.1	-
9939	377463.99	2213507.68	Геодезический метод	0.1	-
9940	377429.85	2213512.30	Геодезический метод	0.1	-
9941	377398.66	2213516.77	Геодезический метод	0.1	-
9942	377398.04	2213517.46	Геодезический метод	0.1	-
9943	377386.98	2213529.24	Геодезический метод	0.1	-
9944	377371.86	2213545.38	Геодезический метод	0.1	-
9945	377340.34	2213578.99	Геодезический метод	0.1	-
9946	377320.62	2213560.53	Геодезический метод	0.1	-
9947	377317.17	2213557.29	Геодезический метод	0.1	-
9948	377316.00	2213556.19	Геодезический метод	0.1	-
9949	377293.38	2213535.01	Геодезический метод	0.1	-
9950	377270.00	2213512.71	Геодезический метод	0.1	-
9951	377284.18	2213498.79	Геодезический метод	0.1	-
9952	377302.22	2213480.50	Геодезический метод	0.1	-
9953	377306.40	2213475.96	Геодезический метод	0.1	-
9954	377306.50	2213475.64	Геодезический метод	0.1	-
9955	377304.37	2213473.19	Геодезический метод	0.1	-
9956	377300.59	2213469.55	Геодезический метод	0.1	-
9957	377285.70	2213455.82	Геодезический метод	0.1	-
9958	377284.36	2213456.93	Геодезический метод	0.1	-
9959	377257.73	2213483.77	Геодезический метод	0.1	-
9960	377256.55	2213484.11	Геодезический метод	0.1	-
9961	377256.17	2213485.70	Геодезический метод	0.1	-

2. Сведения о характерных точках границ объекта

Обозначение характерных точек границ	Координаты, м		Метод определения координат характерной точки	Средняя квадратическая погрешность положения характерной точки (Mt), м	Описание обозначения точки на местности (при наличии)
	X	Y			
1	2	3	4	5	6
9962	377249.39	2213492.09	Геодезический метод	0.1	-
9963	377226.76	2213471.66	Геодезический метод	0.1	-
9964	377209.09	2213455.21	Геодезический метод	0.1	-
9965	377203.40	2213449.74	Геодезический метод	0.1	-
9966	377207.19	2213445.31	Геодезический метод	0.1	-
9967	377232.36	2213418.07	Геодезический метод	0.1	-
9968	377232.99	2213417.02	Геодезический метод	0.1	-
9969	377236.77	2213411.88	Геодезический метод	0.1	-
9970	377238.00	2213410.53	Геодезический метод	0.1	-
9971	377233.03	2213405.78	Геодезический метод	0.1	-
9972	377239.52	2213398.63	Геодезический метод	0.1	-
9973	377252.97	2213406.55	Геодезический метод	0.1	-
9974	377244.48	2213416.05	Геодезический метод	0.1	-
9975	377242.71	2213418.03	Геодезический метод	0.1	-
9976	377252.89	2213426.77	Геодезический метод	0.1	-
9977	377267.19	2213410.43	Геодезический метод	0.1	-
9978	377273.27	2213417.95	Геодезический метод	0.1	-
9979	377322.35	2213459.73	Геодезический метод	0.1	-
9980	377329.00	2213452.47	Геодезический метод	0.1	-
9981	377334.87	2213445.99	Геодезический метод	0.1	-
9982	377346.14	2213456.67	Геодезический метод	0.1	-
9983	377347.86	2213454.97	Геодезический метод	0.1	-
9984	377331.29	2213440.16	Геодезический метод	0.1	-
9985	377278.11	2213393.91	Геодезический метод	0.1	-
9986	377296.58	2213374.53	Геодезический метод	0.1	-

2. Сведения о характерных точках границ объекта

Обозначение характерных точек границ	Координаты, м		Метод определения координат характерной точки	Средняя квадратическая погрешность положения характерной точки (Mt), м	Описание обозначения точки на местности (при наличии)
	X	Y			
1	2	3	4	5	6
9987	377298.95	2213370.29	Геодезический метод	0.1	-
9988	377260.75	2213335.43	Геодезический метод	0.1	-
9989	377279.07	2213315.83	Геодезический метод	0.1	-
9990	377299.66	2213294.11	Геодезический метод	0.1	-
9991	377305.66	2213294.93	Геодезический метод	0.1	-
9992	377341.65	2213304.30	Геодезический метод	0.1	-
9993	377352.17	2213306.25	Геодезический метод	0.1	-
9994	377366.64	2213310.46	Геодезический метод	0.1	-
9995	377379.45	2213314.84	Геодезический метод	0.1	-
9996	377382.17	2213315.63	Геодезический метод	0.1	-
9997	377405.50	2213319.65	Геодезический метод	0.1	-
9923	377413.43	2213321.77	Геодезический метод	0.1	-
9998	377409.37	2213555.41	Геодезический метод	0.1	-
9999	377417.05	2213572.66	Геодезический метод	0.1	-
10000	377418.71	2213575.76	Геодезический метод	0.1	-
10001	377420.98	2213582.23	Геодезический метод	0.1	-
10002	377419.18	2213583.35	Геодезический метод	0.1	-
10003	377420.44	2213585.01	Геодезический метод	0.1	-
10004	377420.81	2213586.48	Геодезический метод	0.1	-
10005	377420.90	2213587.66	Геодезический метод	0.1	-
10006	377420.13	2213601.51	Геодезический метод	0.1	-
10007	377419.47	2213610.51	Геодезический метод	0.1	-
10008	377418.60	2213627.65	Геодезический метод	0.1	-
10009	377394.27	2213630.96	Геодезический метод	0.1	-
10010	377366.10	2213604.27	Геодезический метод	0.1	-

2. Сведения о характерных точках границ объекта

Обозначение характерных точек границ	Координаты, м		Метод определения координат характерной точки	Средняя квадратическая погрешность положения характерной точки (Mt), м	Описание обозначения точки на местности (при наличии)
	X	Y			
1	2	3	4	5	6
10011	377394.21	2213573.58	Геодезический метод	0.1	-
9998	377409.37	2213555.41	Геодезический метод	0.1	-
10012	377523.09	2213500.85	Геодезический метод	0.1	-
10013	377532.60	2213514.13	Геодезический метод	0.1	-
10014	377533.03	2213517.37	Геодезический метод	0.1	-
10015	377534.34	2213527.44	Геодезический метод	0.1	-
10016	377536.20	2213541.66	Геодезический метод	0.1	-
10017	377528.92	2213542.40	Геодезический метод	0.1	-
10018	377489.94	2213546.39	Геодезический метод	0.1	-
10019	377486.91	2213521.14	Геодезический метод	0.1	-
10020	377486.99	2213516.74	Геодезический метод	0.1	-
10021	377488.91	2213507.15	Геодезический метод	0.1	-
10022	377490.72	2213501.57	Геодезический метод	0.1	-
10023	377514.24	2213498.70	Геодезический метод	0.1	-
10024	377520.65	2213498.82	Геодезический метод	0.1	-
10025	377522.27	2213499.70	Геодезический метод	0.1	-
10012	377523.09	2213500.85	Геодезический метод	0.1	-
10026	377586.25	2213433.04	Геодезический метод	0.1	-
10027	377591.08	2213460.25	Геодезический метод	0.1	-
10028	377588.93	2213460.52	Геодезический метод	0.1	-
10029	377591.32	2213481.37	Геодезический метод	0.1	-
10030	377595.95	2213480.52	Геодезический метод	0.1	-
10031	377596.60	2213500.04	Геодезический метод	0.1	-
10032	377595.71	2213511.14	Геодезический метод	0.1	-
10033	377590.26	2213515.09	Геодезический метод	0.1	-

2. Сведения о характерных точках границ объекта

Обозначение характерных точек границ	Координаты, м		Метод определения координат характерной точки	Средняя квадратическая погрешность положения характерной точки (Mt), м	Описание обозначения точки на местности (при наличии)
	X	Y			
1	2	3	4	5	6
10034	377587.16	2213515.48	Геодезический метод	0.1	-
10035	377586.40	2213539.71	Геодезический метод	0.1	-
10036	377586.71	2213565.54	Геодезический метод	0.1	-
10037	377571.76	2213565.18	Геодезический метод	0.1	-
10038	377557.82	2213565.54	Геодезический метод	0.1	-
10039	377553.75	2213566.11	Геодезический метод	0.1	-
10040	377554.72	2213568.35	Геодезический метод	0.1	-
10041	377554.98	2213571.52	Геодезический метод	0.1	-
10042	377558.60	2213608.18	Геодезический метод	0.1	-
10043	377538.83	2213611.75	Геодезический метод	0.1	-
10044	377536.32	2213612.22	Геодезический метод	0.1	-
10045	377498.79	2213616.94	Геодезический метод	0.1	-
10046	377493.23	2213572.44	Геодезический метод	0.1	-
10047	377516.59	2213570.57	Геодезический метод	0.1	-
10048	377517.26	2213569.67	Геодезический метод	0.1	-
10049	377529.35	2213568.45	Геодезический метод	0.1	-
10050	377540.24	2213566.91	Геодезический метод	0.1	-
10051	377537.75	2213542.11	Геодезический метод	0.1	-
10052	377551.08	2213541.16	Геодезический метод	0.1	-
10053	377549.92	2213530.16	Геодезический метод	0.1	-
10054	377554.80	2213529.74	Геодезический метод	0.1	-
10055	377555.84	2213538.65	Геодезический метод	0.1	-
10056	377566.87	2213538.16	Геодезический метод	0.1	-
10057	377566.58	2213531.44	Геодезический метод	0.1	-
10058	377566.04	2213531.46	Геодезический метод	0.1	-

2. Сведения о характерных точках границ объекта

Обозначение характерных точек границ	Координаты, м		Метод определения координат характерной точки	Средняя квадратическая погрешность положения характерной точки (Mt), м	Описание обозначения точки на местности (при наличии)
	X	Y			
1	2	3	4	5	6
10059	377565.91	2213528.33	Геодезический метод	0.1	-
10060	377555.68	2213528.95	Геодезический метод	0.1	-
10061	377554.33	2213518.89	Геодезический метод	0.1	-
10062	377559.10	2213518.29	Геодезический метод	0.1	-
10063	377553.00	2213485.36	Геодезический метод	0.1	-
10064	377530.60	2213487.28	Геодезический метод	0.1	-
10065	377526.23	2213487.66	Геодезический метод	0.1	-
10066	377525.13	2213491.09	Геодезический метод	0.1	-
10067	377519.29	2213488.88	Геодезический метод	0.1	-
10068	377516.95	2213490.20	Геодезический метод	0.1	-
10069	377480.96	2213495.51	Геодезический метод	0.1	-
10070	377474.55	2213456.10	Геодезический метод	0.1	-
10071	377517.52	2213449.92	Геодезический метод	0.1	-
10072	377519.83	2213450.27	Геодезический метод	0.1	-
10073	377521.46	2213450.77	Геодезический метод	0.1	-
10074	377521.73	2213451.18	Геодезический метод	0.1	-
10075	377523.30	2213450.41	Геодезический метод	0.1	-
10076	377522.19	2213446.17	Геодезический метод	0.1	-
10077	377522.38	2213445.35	Геодезический метод	0.1	-
10078	377523.36	2213445.14	Геодезический метод	0.1	-
10079	377527.20	2213445.06	Геодезический метод	0.1	-
10080	377542.71	2213442.77	Геодезический метод	0.1	-
10081	377544.14	2213442.55	Геодезический метод	0.1	-
10082	377552.49	2213440.89	Геодезический метод	0.1	-
10083	377558.07	2213439.87	Геодезический метод	0.1	-

2. Сведения о характерных точках границ объекта

Обозначение характерных точек границ	Координаты, м		Метод определения координат характерной точки	Средняя квадратическая погрешность положения характерной точки (Mt), м	Описание обозначения точки на местности (при наличии)
	X	Y			
1	2	3	4	5	6
10084	377563.71	2213438.86	Геодезический метод	0.1	-
10085	377564.62	2213438.70	Геодезический метод	0.1	-
10086	377569.30	2213437.59	Геодезический метод	0.1	-
10087	377569.07	2213436.62	Геодезический метод	0.1	-
10088	377575.45	2213434.81	Геодезический метод	0.1	-
10026	377586.25	2213433.04	Геодезический метод	0.1	-
10089	377583.32	2213662.38	Геодезический метод	0.1	-
10090	377574.77	2213688.84	Геодезический метод	0.1	-
10091	377572.59	2213695.62	Геодезический метод	0.1	-
10092	377571.86	2213703.94	Геодезический метод	0.1	-
10093	377571.54	2213707.64	Геодезический метод	0.1	-
10094	377571.00	2213713.79	Геодезический метод	0.1	-
10095	377570.47	2213720.63	Геодезический метод	0.1	-
10096	377570.33	2213727.48	Геодезический метод	0.1	-
10097	377570.42	2213729.20	Геодезический метод	0.1	-
10098	377569.19	2213729.18	Геодезический метод	0.1	-
10099	377569.28	2213740.05	Геодезический метод	0.1	-
10100	377569.40	2213741.17	Геодезический метод	0.1	-
10101	377574.29	2213769.19	Геодезический метод	0.1	-
10102	377576.88	2213768.25	Геодезический метод	0.1	-
10103	377576.92	2213769.15	Геодезический метод	0.1	-
10104	377577.40	2213770.08	Геодезический метод	0.1	-
10105	377580.91	2213776.58	Геодезический метод	0.1	-
10106	377580.59	2213776.64	Геодезический метод	0.1	-
10107	377581.83	2213778.90	Геодезический метод	0.1	-

2. Сведения о характерных точках границ объекта

Обозначение характерных точек границ	Координаты, м		Метод определения координат характерной точки	Средняя квадратическая погрешность положения характерной точки (Mt), м	Описание обозначения точки на местности (при наличии)
	X	Y			
1	2	3	4	5	6
10108	377568.65	2213781.64	Геодезический метод	0.1	-
10109	377566.67	2213782.29	Геодезический метод	0.1	-
10110	377566.58	2213786.07	Геодезический метод	0.1	-
10111	377559.72	2213788.25	Геодезический метод	0.1	-
10112	377564.92	2213814.72	Геодезический метод	0.1	-
10113	377530.50	2213820.59	Геодезический метод	0.1	-
10114	377525.66	2213784.58	Геодезический метод	0.1	-
10115	377521.04	2213785.28	Геодезический метод	0.1	-
10116	377518.97	2213768.91	Геодезический метод	0.1	-
10117	377514.88	2213736.38	Геодезический метод	0.1	-
10118	377511.60	2213712.59	Геодезический метод	0.1	-
10119	377508.33	2213688.94	Геодезический метод	0.1	-
10120	377507.59	2213683.77	Геодезический метод	0.1	-
10121	377506.01	2213672.80	Геодезический метод	0.1	-
10122	377536.82	2213667.78	Геодезический метод	0.1	-
10123	377561.94	2213664.30	Геодезический метод	0.1	-
10089	377583.32	2213662.38	Геодезический метод	0.1	-
10124	377262.14	2213753.55	Геодезический метод	0.1	-
10125	377265.93	2213757.17	Геодезический метод	0.1	-
10126	377258.03	2213766.82	Геодезический метод	0.1	-
10127	377262.51	2213770.91	Геодезический метод	0.1	-
10128	377240.55	2213793.33	Геодезический метод	0.1	-
10129	377235.20	2213787.78	Геодезический метод	0.1	-
10130	377227.63	2213796.77	Геодезический метод	0.1	-
10131	377224.39	2213793.76	Геодезический метод	0.1	-

2. Сведения о характерных точках границ объекта

Обозначение характерных точек границ	Координаты, м		Метод определения координат характерной точки	Средняя квадратическая погрешность положения характерной точки (Mt), м	Описание обозначения точки на местности (при наличии)
	X	Y			
1	2	3	4	5	6
10132	377202.73	2213773.42	Геодезический метод	0.1	-
10133	377207.90	2213767.05	Геодезический метод	0.1	-
10134	377216.14	2213756.93	Геодезический метод	0.1	-
10135	377237.67	2213730.57	Геодезический метод	0.1	-
10124	377262.14	2213753.55	Геодезический метод	0.1	-
10136	377320.05	2213710.10	Геодезический метод	0.1	-
10137	377284.08	2213748.25	Геодезический метод	0.1	-
10138	377265.70	2213730.75	Геодезический метод	0.1	-
10139	377299.98	2213695.19	Геодезический метод	0.1	-
10140	377299.36	2213692.51	Геодезический метод	0.1	-
10141	377301.40	2213693.73	Геодезический метод	0.1	-
10136	377320.05	2213710.10	Геодезический метод	0.1	-
10142	377309.19	2213800.03	Геодезический метод	0.1	-
10143	377336.26	2213825.70	Геодезический метод	0.1	-
10144	377314.92	2213849.40	Геодезический метод	0.1	-
10145	377295.43	2213870.63	Геодезический метод	0.1	-
10146	377243.70	2213819.65	Геодезический метод	0.1	-
10147	377262.69	2213799.55	Геодезический метод	0.1	-
10148	377284.54	2213776.68	Геодезический метод	0.1	-
10142	377309.19	2213800.03	Геодезический метод	0.1	-
10149	377496.11	2213756.56	Геодезический метод	0.1	-
10150	377502.00	2213796.41	Геодезический метод	0.1	-
10151	377452.39	2213802.73	Геодезический метод	0.1	-
10152	377458.99	2213837.90	Геодезический метод	0.1	-
10153	377446.77	2213850.21	Геодезический метод	0.1	-

2. Сведения о характерных точках границ объекта

Обозначение характерных точек границ	Координаты, м		Метод определения координат характерной точки	Средняя квадратическая погрешность положения характерной точки (Mt), м	Описание обозначения точки на местности (при наличии)
	X	Y			
1	2	3	4	5	6
10154	377420.07	2213877.15	Геодезический метод	0.1	-
10155	377377.56	2213835.69	Геодезический метод	0.1	-
10156	377378.51	2213833.13	Геодезический метод	0.1	-
10157	377445.13	2213763.56	Геодезический метод	0.1	-
10158	377445.85	2213762.82	Геодезический метод	0.1	-
10149	377496.11	2213756.56	Геодезический метод	0.1	-
10159	377620.15	2213958.75	Геодезический метод	0.1	-
10160	377623.54	2213964.57	Геодезический метод	0.1	-
10161	377614.39	2213970.79	Геодезический метод	0.1	-
10162	377600.62	2213981.71	Геодезический метод	0.1	-
10163	377584.77	2213994.28	Геодезический метод	0.1	-
10164	377584.02	2213994.89	Геодезический метод	0.1	-
10165	377561.88	2214011.49	Геодезический метод	0.1	-
10166	377561.51	2214011.61	Геодезический метод	0.1	-
10167	377560.58	2214010.91	Геодезический метод	0.1	-
10168	377548.83	2213999.54	Геодезический метод	0.1	-
10169	377547.61	2213990.14	Геодезический метод	0.1	-
10170	377547.50	2213987.07	Геодезический метод	0.1	-
10171	377546.83	2213984.53	Геодезический метод	0.1	-
10172	377575.90	2213974.77	Геодезический метод	0.1	-
10173	377593.11	2213968.54	Геодезический метод	0.1	-
10159	377620.15	2213958.75	Геодезический метод	0.1	-
10174	377611.98	2214088.20	Геодезический метод	0.1	-
10175	377587.75	2214108.06	Геодезический метод	0.1	-
10176	377558.87	2214079.69	Геодезический метод	0.1	-

2. Сведения о характерных точках границ объекта

Обозначение характерных точек границ	Координаты, м		Метод определения координат характерной точки	Средняя квадратическая погрешность положения характерной точки (Mt), м	Описание обозначения точки на местности (при наличии)
	X	Y			
1	2	3	4	5	6
10177	377558.13	2214079.02	Геодезический метод	0.1	-
10178	377537.12	2214059.79	Геодезический метод	0.1	-
10179	377538.48	2214058.60	Геодезический метод	0.1	-
10180	377540.45	2214056.56	Геодезический метод	0.1	-
10181	377559.75	2214038.84	Геодезический метод	0.1	-
10174	377611.98	2214088.20	Геодезический метод	0.1	-
10182	377645.51	2213985.28	Геодезический метод	0.1	-
10183	377645.02	2213985.50	Геодезический метод	0.1	-
10184	377651.18	2214007.24	Геодезический метод	0.1	-
10185	377657.23	2214024.85	Геодезический метод	0.1	-
10186	377662.82	2214033.93	Геодезический метод	0.1	-
10187	377669.86	2214044.48	Геодезический метод	0.1	-
10188	377628.81	2214078.35	Геодезический метод	0.1	-
10189	377586.02	2214037.26	Геодезический метод	0.1	-
10190	377599.91	2214022.79	Геодезический метод	0.1	-
10191	377623.60	2214001.42	Геодезический метод	0.1	-
10192	377630.12	2213991.23	Геодезический метод	0.1	-
10193	377643.98	2213981.89	Геодезический метод	0.1	-
10182	377645.51	2213985.28	Геодезический метод	0.1	-
10194	377492.53	2214098.03	Геодезический метод	0.1	-
10195	377493.82	2214099.24	Геодезический метод	0.1	-
10196	377540.01	2214144.37	Геодезический метод	0.1	-
10197	377528.63	2214153.38	Геодезический метод	0.1	-
10198	377516.18	2214163.26	Геодезический метод	0.1	-
10199	377492.86	2214181.72	Геодезический метод	0.1	-

2. Сведения о характерных точках границ объекта

Обозначение характерных точек границ	Координаты, м		Метод определения координат характерной точки	Средняя квадратическая погрешность положения характерной точки (Mt), м	Описание обозначения точки на местности (при наличии)
	X	Y			
1	2	3	4	5	6
10200	377469.93	2214199.01	Геодезический метод	0.1	-
10201	377424.65	2214156.35	Геодезический метод	0.1	-
10202	377403.22	2214135.85	Геодезический метод	0.1	-
10203	377397.27	2214130.38	Геодезический метод	0.1	-
10204	377423.21	2214103.31	Геодезический метод	0.1	-
10205	377429.39	2214108.87	Геодезический метод	0.1	-
10206	377445.32	2214092.66	Геодезический метод	0.1	-
10207	377435.71	2214083.39	Геодезический метод	0.1	-
10208	377412.11	2214108.58	Геодезический метод	0.1	-
10209	377394.09	2214127.45	Геодезический метод	0.1	-
10210	377378.26	2214112.56	Геодезический метод	0.1	-
10211	377383.85	2214105.99	Геодезический метод	0.1	-
10212	377439.91	2214048.09	Геодезический метод	0.1	-
10213	377454.57	2214062.24	Геодезический метод	0.1	-
10214	377454.10	2214062.73	Геодезический метод	0.1	-
10215	377454.39	2214063.45	Геодезический метод	0.1	-
10216	377464.63	2214073.02	Геодезический метод	0.1	-
10217	377485.09	2214091.69	Геодезический метод	0.1	-
10194	377492.53	2214098.03	Геодезический метод	0.1	-
10218	377386.65	2213870.66	Геодезический метод	0.1	-
10219	377350.38	2213908.00	Геодезический метод	0.1	-
10220	377322.88	2213937.79	Геодезический метод	0.1	-
10221	377345.61	2213959.16	Геодезический метод	0.1	-
10222	377325.70	2213981.75	Геодезический метод	0.1	-
10223	377295.40	2214012.60	Геодезический метод	0.1	-

2. Сведения о характерных точках границ объекта

Обозначение характерных точек границ	Координаты, м		Метод определения координат характерной точки	Средняя квадратическая погрешность положения характерной точки (Mt), м	Описание обозначения точки на местности (при наличии)
	X	Y			
1	2	3	4	5	6
10224	377285.02	2214023.87	Геодезический метод	0.1	-
10225	377262.05	2214002.17	Геодезический метод	0.1	-
10226	377271.27	2213992.58	Геодезический метод	0.1	-
10227	377270.21	2213991.69	Геодезический метод	0.1	-
10228	377282.76	2213980.07	Геодезический метод	0.1	-
10229	377294.54	2213968.08	Геодезический метод	0.1	-
10230	377313.59	2213947.72	Геодезический метод	0.1	-
10231	377307.84	2213942.38	Геодезический метод	0.1	-
10232	377255.74	2213996.37	Геодезический метод	0.1	-
10233	377247.17	2213988.17	Геодезический метод	0.1	-
10234	377253.29	2213981.00	Геодезический метод	0.1	-
10235	377258.01	2213976.52	Геодезический метод	0.1	-
10236	377261.67	2213971.69	Геодезический метод	0.1	-
10237	377262.83	2213971.46	Геодезический метод	0.1	-
10238	377286.30	2213946.58	Геодезический метод	0.1	-
10239	377287.86	2213944.94	Геодезический метод	0.1	-
10240	377308.01	2213923.85	Геодезический метод	0.1	-
10241	377298.27	2213914.71	Геодезический метод	0.1	-
10242	377325.56	2213885.61	Геодезический метод	0.1	-
10243	377328.36	2213882.46	Геодезический метод	0.1	-
10244	377361.99	2213847.23	Геодезический метод	0.1	-
10218	377386.65	2213870.66	Геодезический метод	0.1	-
10245	377393.02	2213965.40	Геодезический метод	0.1	-
10246	377399.09	2213971.58	Геодезический метод	0.1	-
10247	377380.50	2213991.68	Геодезический метод	0.1	-

2. Сведения о характерных точках границ объекта

Обозначение характерных точек границ	Координаты, м		Метод определения координат характерной точки	Средняя квадратическая погрешность положения характерной точки (Mt), м	Описание обозначения точки на местности (при наличии)
	X	Y			
1	2	3	4	5	6
10248	377346.74	2213958.92	Геодезический метод	0.1	-
10249	377366.10	2213938.43	Геодезический метод	0.1	-
10245	377393.02	2213965.40	Геодезический метод	0.1	-
10250	377484.73	2213966.42	Геодезический метод	0.1	-
10251	377498.60	2213980.27	Геодезический метод	0.1	-
10252	377451.94	2214024.28	Геодезический метод	0.1	-
10253	377432.80	2214042.32	Геодезический метод	0.1	-
10254	377420.44	2214030.04	Геодезический метод	0.1	-
10255	377408.01	2214016.73	Геодезический метод	0.1	-
10256	377424.59	2213997.84	Геодезический метод	0.1	-
10257	377414.44	2213984.40	Геодезический метод	0.1	-
10258	377428.09	2213968.77	Геодезический метод	0.1	-
10259	377456.26	2213938.89	Геодезический метод	0.1	-
10260	377470.54	2213952.70	Геодезический метод	0.1	-
10250	377484.73	2213966.42	Геодезический метод	0.1	-
10261	377614.79	2214214.47	Геодезический метод	0.1	-
10262	377621.12	2214220.93	Геодезический метод	0.1	-
10263	377643.62	2214242.36	Геодезический метод	0.1	-
10264	377643.87	2214248.02	Геодезический метод	0.1	-
10265	377642.35	2214251.32	Геодезический метод	0.1	-
10266	377642.23	2214251.84	Геодезический метод	0.1	-
10267	377608.60	2214271.16	Геодезический метод	0.1	-
10268	377602.58	2214273.26	Геодезический метод	0.1	-
10269	377567.77	2214292.25	Геодезический метод	0.1	-
10270	377537.20	2214262.62	Геодезический метод	0.1	-

2. Сведения о характерных точках границ объекта

Обозначение характерных точек границ	Координаты, м		Метод определения координат характерной точки	Средняя квадратическая погрешность положения характерной точки (Mt), м	Описание обозначения точки на местности (при наличии)
	X	Y			
1	2	3	4	5	6
10271	377517.09	2214244.45	Геодезический метод	0.1	-
10272	377511.54	2214239.07	Геодезический метод	0.1	-
10273	377486.02	2214214.24	Геодезический метод	0.1	-
10274	377510.75	2214194.70	Геодезический метод	0.1	-
10275	377533.66	2214217.97	Геодезический метод	0.1	-
10276	377548.84	2214233.40	Геодезический метод	0.1	-
10277	377559.24	2214243.28	Геодезический метод	0.1	-
10278	377575.08	2214230.89	Геодезический метод	0.1	-
10279	377583.46	2214223.83	Геодезический метод	0.1	-
10280	377533.83	2214176.67	Геодезический метод	0.1	-
10281	377536.29	2214174.17	Геодезический метод	0.1	-
10282	377574.14	2214207.35	Геодезический метод	0.1	-
10283	377589.97	2214190.72	Геодезический метод	0.1	-
10261	377614.79	2214214.47	Геодезический метод	0.1	-
10284	377560.30	2214314.01	Геодезический метод	0.1	-
10285	377549.00	2214334.22	Геодезический метод	0.1	-
10286	377539.70	2214350.83	Геодезический метод	0.1	-
10287	377517.94	2214340.85	Геодезический метод	0.1	-
10288	377536.55	2214293.61	Геодезический метод	0.1	-
10289	377538.79	2214294.04	Геодезический метод	0.1	-
10284	377560.30	2214314.01	Геодезический метод	0.1	-
10290	377520.47	2214273.63	Геодезический метод	0.1	-
10291	377505.35	2214315.15	Геодезический метод	0.1	-
10292	377491.34	2214352.89	Геодезический метод	0.1	-
10293	377435.89	2214337.38	Геодезический метод	0.1	-

2. Сведения о характерных точках границ объекта

Обозначение характерных точек границ	Координаты, м		Метод определения координат характерной точки	Средняя квадратическая погрешность положения характерной точки (Mt), м	Описание обозначения точки на местности (при наличии)
	X	Y			
1	2	3	4	5	6
10294	377443.61	2214327.81	Геодезический метод	0.1	-
10295	377447.85	2214322.51	Геодезический метод	0.1	-
10296	377465.17	2214300.79	Геодезический метод	0.1	-
10297	377463.67	2214299.46	Геодезический метод	0.1	-
10298	377500.31	2214255.71	Геодезический метод	0.1	-
10290	377520.47	2214273.63	Геодезический метод	0.1	-
10299	376643.66	2214181.64	Геодезический метод	0.1	-
10300	376675.55	2214200.57	Геодезический метод	0.1	-
10301	376666.24	2214205.43	Геодезический метод	0.1	-
10302	376627.53	2214221.77	Геодезический метод	0.1	-
10303	376624.96	2214222.64	Геодезический метод	0.1	-
10304	376590.04	2214237.48	Геодезический метод	0.1	-
10305	376577.53	2214208.23	Геодезический метод	0.1	-
10306	376596.29	2214200.72	Геодезический метод	0.1	-
10307	376596.70	2214201.00	Геодезический метод	0.1	-
10308	376608.55	2214196.55	Геодезический метод	0.1	-
10309	376611.82	2214195.53	Геодезический метод	0.1	-
10310	376607.93	2214186.39	Геодезический метод	0.1	-
10311	376601.69	2214172.77	Геодезический метод	0.1	-
10312	376593.18	2214155.88	Геодезический метод	0.1	-
10313	376595.38	2214154.65	Геодезический метод	0.1	-
10314	376632.78	2214174.54	Геодезический метод	0.1	-
10315	376636.53	2214176.78	Геодезический метод	0.1	-
10299	376643.66	2214181.64	Геодезический метод	0.1	-
10316	376784.41	2214148.85	Геодезический метод	0.1	-

2. Сведения о характерных точках границ объекта

Обозначение характерных точек границ	Координаты, м		Метод определения координат характерной точки	Средняя квадратическая погрешность положения характерной точки (Mt), м	Описание обозначения точки на местности (при наличии)
	X	Y			
1	2	3	4	5	6
10317	376787.04	2214151.89	Геодезический метод	0.1	-
10318	376789.34	2214154.13	Геодезический метод	0.1	-
10319	376791.49	2214156.08	Геодезический метод	0.1	-
10320	376769.56	2214178.96	Геодезический метод	0.1	-
10321	376769.37	2214178.93	Геодезический метод	0.1	-
10322	376765.22	2214183.01	Геодезический метод	0.1	-
10323	376762.10	2214186.09	Геодезический метод	0.1	-
10324	376757.07	2214191.26	Геодезический метод	0.1	-
10325	376732.52	2214217.32	Геодезический метод	0.1	-
10326	376706.62	2214203.02	Геодезический метод	0.1	-
10327	376692.72	2214195.52	Геодезический метод	0.1	-
10328	376688.89	2214192.89	Геодезический метод	0.1	-
10329	376683.53	2214188.46	Геодезический метод	0.1	-
10330	376713.64	2214155.89	Геодезический метод	0.1	-
10331	376724.67	2214165.51	Геодезический метод	0.1	-
10332	376735.13	2214174.86	Геодезический метод	0.1	-
10333	376745.77	2214162.78	Геодезический метод	0.1	-
10334	376771.69	2214136.79	Геодезический метод	0.1	-
10316	376784.41	2214148.85	Геодезический метод	0.1	-
10335	376821.06	2214183.62	Геодезический метод	0.1	-
10336	376846.40	2214207.64	Геодезический метод	0.1	-
10337	376824.14	2214230.86	Геодезический метод	0.1	-
10338	376804.75	2214212.49	Геодезический метод	0.1	-
10339	376807.55	2214209.18	Геодезический метод	0.1	-
10340	376815.42	2214200.25	Геодезический метод	0.1	-

2. Сведения о характерных точках границ объекта

Обозначение характерных точек границ	Координаты, м		Метод определения координат характерной точки	Средняя квадратическая погрешность положения характерной точки (Mt), м	Описание обозначения точки на местности (при наличии)
	X	Y			
1	2	3	4	5	6
10341	376815.02	2214196.10	Геодезический метод	0.1	-
10342	376814.07	2214193.64	Геодезический метод	0.1	-
10343	376811.33	2214190.79	Геодезический метод	0.1	-
10344	376812.86	2214188.63	Геодезический метод	0.1	-
10345	376817.91	2214180.85	Геодезический метод	0.1	-
10335	376821.06	2214183.62	Геодезический метод	0.1	-
10346	376863.53	2214117.24	Геодезический метод	0.1	-
10347	376868.22	2214122.63	Геодезический метод	0.1	-
10348	376880.04	2214134.00	Геодезический метод	0.1	-
10349	376889.09	2214142.73	Геодезический метод	0.1	-
10350	376899.55	2214151.41	Геодезический метод	0.1	-
10351	376878.14	2214174.68	Геодезический метод	0.1	-
10352	376854.00	2214200.87	Геодезический метод	0.1	-
10353	376824.08	2214169.71	Геодезический метод	0.1	-
10354	376800.32	2214147.42	Геодезический метод	0.1	-
10355	376780.10	2214128.28	Геодезический метод	0.1	-
10356	376812.92	2214093.75	Геодезический метод	0.1	-
10357	376825.69	2214080.23	Геодезический метод	0.1	-
10358	376843.93	2214098.38	Геодезический метод	0.1	-
10359	376854.29	2214108.69	Геодезический метод	0.1	-
10360	376859.60	2214113.60	Геодезический метод	0.1	-
10346	376863.53	2214117.24	Геодезический метод	0.1	-
10361	376918.15	2214212.38	Геодезический метод	0.1	-
10362	376898.59	2214234.73	Геодезический метод	0.1	-
10363	376871.99	2214209.98	Геодезический метод	0.1	-

2. Сведения о характерных точках границ объекта

Обозначение характерных точек границ	Координаты, м		Метод определения координат характерной точки	Средняя квадратическая погрешность положения характерной точки (Mt), м	Описание обозначения точки на местности (при наличии)
	X	Y			
1	2	3	4	5	6
10364	376893.01	2214188.44	Геодезический метод	0.1	-
10361	376918.15	2214212.38	Геодезический метод	0.1	-
10365	376900.20	2214241.49	Геодезический метод	0.1	-
10366	376895.27	2214245.58	Геодезический метод	0.1	-
10367	376893.96	2214245.71	Геодезический метод	0.1	-
10368	376889.75	2214248.87	Геодезический метод	0.1	-
10369	376878.32	2214261.41	Геодезический метод	0.1	-
10370	376849.46	2214233.69	Геодезический метод	0.1	-
10371	376870.01	2214212.27	Геодезический метод	0.1	-
10365	376900.20	2214241.49	Геодезический метод	0.1	-
10372	376860.77	2213945.14	Геодезический метод	0.1	-
10373	376830.04	2213977.08	Геодезический метод	0.1	-
10374	376801.78	2214005.67	Геодезический метод	0.1	-
10375	376819.74	2214022.48	Геодезический метод	0.1	-
10376	376796.32	2214046.99	Геодезический метод	0.1	-
10377	376781.85	2214062.13	Геодезический метод	0.1	-
10378	376763.62	2214044.63	Геодезический метод	0.1	-
10379	376764.47	2214043.82	Геодезический метод	0.1	-
10380	376786.17	2214020.48	Геодезический метод	0.1	-
10381	376795.47	2214011.41	Геодезический метод	0.1	-
10382	376797.55	2214009.61	Геодезический метод	0.1	-
10383	376786.55	2213998.40	Геодезический метод	0.1	-
10384	376774.89	2213987.32	Геодезический метод	0.1	-
10385	376799.33	2213960.68	Геодезический метод	0.1	-
10386	376836.45	2213922.10	Геодезический метод	0.1	-

2. Сведения о характерных точках границ объекта

Обозначение характерных точек границ	Координаты, м		Метод определения координат характерной точки	Средняя квадратическая погрешность положения характерной точки (Mt), м	Описание обозначения точки на местности (при наличии)
	X	Y			
1	2	3	4	5	6
10372	376860.77	2213945.14	Геодезический метод	0.1	-
10387	376879.00	2213962.47	Геодезический метод	0.1	-
10388	376882.67	2213966.01	Геодезический метод	0.1	-
10389	376852.01	2213998.52	Геодезический метод	0.1	-
10390	376843.04	2213989.91	Геодезический метод	0.1	-
10391	376833.74	2213980.98	Геодезический метод	0.1	-
10392	376840.25	2213974.12	Геодезический метод	0.1	-
10393	376838.50	2213972.73	Геодезический метод	0.1	-
10394	376863.27	2213947.39	Геодезический метод	0.1	-
10387	376879.00	2213962.47	Геодезический метод	0.1	-
10395	376929.97	2214010.48	Геодезический метод	0.1	-
10396	376907.43	2214033.92	Геодезический метод	0.1	-
10397	376934.88	2214059.26	Геодезический метод	0.1	-
10398	376962.17	2214085.06	Геодезический метод	0.1	-
10399	376940.29	2214108.63	Геодезический метод	0.1	-
10400	376922.27	2214091.45	Геодезический метод	0.1	-
10401	376885.42	2214057.30	Геодезический метод	0.1	-
10402	376879.29	2214063.40	Геодезический метод	0.1	-
10403	376857.10	2214041.49	Геодезический метод	0.1	-
10404	376844.80	2214053.33	Геодезический метод	0.1	-
10405	376832.12	2214040.87	Геодезический метод	0.1	-
10406	376857.74	2214016.43	Геодезический метод	0.1	-
10407	376858.03	2214016.63	Геодезический метод	0.1	-
10408	376877.31	2213995.23	Геодезический метод	0.1	-
10409	376880.85	2213998.41	Геодезический метод	0.1	-

2. Сведения о характерных точках границ объекта

Обозначение характерных точек границ	Координаты, м		Метод определения координат характерной точки	Средняя квадратическая погрешность положения характерной точки (Mt), м	Описание обозначения точки на местности (при наличии)
	X	Y			
1	2	3	4	5	6
10410	376899.29	2213981.21	Геодезический метод	0.1	-
10411	376908.45	2213990.04	Геодезический метод	0.1	-
10395	376929.97	2214010.48	Геодезический метод	0.1	-
10412	376993.42	2213997.46	Геодезический метод	0.1	-
10413	376980.24	2214010.93	Геодезический метод	0.1	-
10414	376970.50	2214021.05	Геодезический метод	0.1	-
10415	376944.69	2213995.56	Геодезический метод	0.1	-
10416	376966.90	2213971.99	Геодезический метод	0.1	-
10412	376993.42	2213997.46	Геодезический метод	0.1	-
10417	377029.59	2213810.02	Геодезический метод	0.1	-
10418	377006.33	2213835.19	Геодезический метод	0.1	-
10419	376988.54	2213854.43	Геодезический метод	0.1	-
10420	376981.42	2213862.08	Геодезический метод	0.1	-
10421	377001.96	2213887.88	Геодезический метод	0.1	-
10422	377053.74	2213834.01	Геодезический метод	0.1	-
10423	377078.33	2213857.84	Геодезический метод	0.1	-
10424	377081.39	2213860.28	Геодезический метод	0.1	-
10425	377109.72	2213887.25	Геодезический метод	0.1	-
10426	377112.41	2213889.98	Геодезический метод	0.1	-
10427	377130.75	2213907.63	Геодезический метод	0.1	-
10428	377109.68	2213929.73	Геодезический метод	0.1	-
10429	377087.88	2213953.22	Геодезический метод	0.1	-
10430	377043.02	2214000.65	Геодезический метод	0.1	-
10431	377027.06	2213985.82	Геодезический метод	0.1	-
10432	377021.87	2213980.73	Геодезический метод	0.1	-

2. Сведения о характерных точках границ объекта

Обозначение характерных точек границ	Координаты, м		Метод определения координат характерной точки	Средняя квадратическая погрешность положения характерной точки (Mt), м	Описание обозначения точки на местности (при наличии)
	X	Y			
1	2	3	4	5	6
10433	377021.04	2213979.99	Геодезический метод	0.1	-
10434	377016.31	2213975.00	Геодезический метод	0.1	-
10435	377015.41	2213974.28	Геодезический метод	0.1	-
10436	377011.91	2213970.70	Геодезический метод	0.1	-
10437	377008.47	2213967.31	Геодезический метод	0.1	-
10438	377006.95	2213966.32	Геодезический метод	0.1	-
10439	377000.65	2213960.45	Геодезический метод	0.1	-
10440	376988.76	2213949.08	Геодезический метод	0.1	-
10441	377009.67	2213926.12	Геодезический метод	0.1	-
10442	376987.38	2213904.85	Геодезический метод	0.1	-
10443	376981.45	2213911.74	Геодезический метод	0.1	-
10444	376962.72	2213933.54	Геодезический метод	0.1	-
10445	376948.41	2213943.82	Геодезический метод	0.1	-
10446	376920.56	2213973.33	Геодезический метод	0.1	-
10447	376899.05	2213953.13	Геодезический метод	0.1	-
10448	376897.24	2213951.43	Геодезический метод	0.1	-
10449	376895.42	2213949.71	Геодезический метод	0.1	-
10450	376872.13	2213927.84	Геодезический метод	0.1	-
10451	376845.89	2213903.20	Геодезический метод	0.1	-
10452	376812.38	2213871.72	Геодезический метод	0.1	-
10453	376781.59	2213841.01	Геодезический метод	0.1	-
10454	376799.85	2213821.57	Геодезический метод	0.1	-
10455	376809.32	2213811.07	Геодезический метод	0.1	-
10456	376823.78	2213795.02	Геодезический метод	0.1	-
10457	376850.78	2213821.06	Геодезический метод	0.1	-

2. Сведения о характерных точках границ объекта

Обозначение характерных точек границ	Координаты, м		Метод определения координат характерной точки	Средняя квадратическая погрешность положения характерной точки (Mt), м	Описание обозначения точки на местности (при наличии)
	X	Y			
1	2	3	4	5	6
10458	376856.15	2213826.33	Геодезический метод	0.1	-
10459	376872.21	2213809.21	Геодезический метод	0.1	-
10460	376880.25	2213800.57	Геодезический метод	0.1	-
10461	376847.72	2213770.76	Геодезический метод	0.1	-
10462	376870.06	2213747.20	Геодезический метод	0.1	-
10463	376902.36	2213777.08	Геодезический метод	0.1	-
10464	376923.15	2213755.31	Геодезический метод	0.1	-
10465	376891.84	2213724.21	Геодезический метод	0.1	-
10466	376913.67	2213701.07	Геодезический метод	0.1	-
10467	376946.09	2213731.54	Геодезический метод	0.1	-
10468	376947.91	2213733.24	Геодезический метод	0.1	-
10469	376949.73	2213734.95	Геодезический метод	0.1	-
10470	376980.41	2213763.79	Геодезический метод	0.1	-
10471	377001.37	2213783.48	Геодезический метод	0.1	-
10417	377029.59	2213810.02	Геодезический метод	0.1	-
10472	377028.37	2214103.13	Геодезический метод	0.1	-
10473	377016.35	2214115.32	Геодезический метод	0.1	-
10474	377005.18	2214126.59	Геодезический метод	0.1	-
10475	376977.20	2214099.66	Геодезический метод	0.1	-
10476	376999.88	2214076.10	Геодезический метод	0.1	-
10472	377028.37	2214103.13	Геодезический метод	0.1	-
10477	377313.38	2214079.69	Геодезический метод	0.1	-
10478	377341.75	2214107.64	Геодезический метод	0.1	-
10479	377353.50	2214118.37	Геодезический метод	0.1	-
10480	377350.60	2214121.49	Геодезический метод	0.1	-

2. Сведения о характерных точках границ объекта

Обозначение характерных точек границ	Координаты, м		Метод определения координат характерной точки	Средняя квадратическая погрешность положения характерной точки (Mt), м	Описание обозначения точки на местности (при наличии)
	X	Y			
1	2	3	4	5	6
10481	377351.72	2214122.54	Геодезический метод	0.1	-
10482	377361.75	2214131.90	Геодезический метод	0.1	-
10483	377364.88	2214128.67	Геодезический метод	0.1	-
10484	377376.38	2214139.44	Геодезический метод	0.1	-
10485	377365.78	2214150.65	Геодезический метод	0.1	-
10486	377364.86	2214149.84	Геодезический метод	0.1	-
10487	377364.18	2214150.59	Геодезический метод	0.1	-
10488	377354.41	2214161.23	Геодезический метод	0.1	-
10489	377310.61	2214210.02	Геодезический метод	0.1	-
10490	377307.81	2214207.19	Геодезический метод	0.1	-
10491	377297.96	2214197.65	Геодезический метод	0.1	-
10492	377293.48	2214193.68	Геодезический метод	0.1	-
10493	377274.08	2214214.38	Геодезический метод	0.1	-
10494	377286.59	2214227.74	Геодезический метод	0.1	-
10495	377281.38	2214233.92	Геодезический метод	0.1	-
10496	377289.56	2214242.21	Геодезический метод	0.1	-
10497	377283.16	2214249.38	Геодезический метод	0.1	-
10498	377254.23	2214280.28	Геодезический метод	0.1	-
10499	377249.58	2214285.25	Геодезический метод	0.1	-
10500	377232.72	2214269.27	Геодезический метод	0.1	-
10501	377211.11	2214249.04	Геодезический метод	0.1	-
10502	377207.09	2214245.18	Геодезический метод	0.1	-
10503	377195.35	2214234.36	Геодезический метод	0.1	-
10504	377176.92	2214217.39	Геодезический метод	0.1	-
10505	377165.32	2214206.71	Геодезический метод	0.1	-

2. Сведения о характерных точках границ объекта

Обозначение характерных точек границ	Координаты, м		Метод определения координат характерной точки	Средняя квадратическая погрешность положения характерной точки (Mt), м	Описание обозначения точки на местности (при наличии)
	X	Y			
1	2	3	4	5	6
10506	377137.81	2214179.37	Геодезический метод	0.1	-
10507	377128.46	2214170.56	Геодезический метод	0.1	-
10508	377119.12	2214161.76	Геодезический метод	0.1	-
10509	377090.68	2214136.18	Геодезический метод	0.1	-
10510	377067.80	2214113.60	Геодезический метод	0.1	-
10511	377040.04	2214087.08	Геодезический метод	0.1	-
10512	377012.38	2214060.56	Геодезический метод	0.1	-
10513	377053.12	2214019.16	Геодезический метод	0.1	-
10514	377078.20	2214047.48	Геодезический метод	0.1	-
10515	377103.07	2214075.74	Геодезический метод	0.1	-
10516	377101.56	2214078.21	Геодезический метод	0.1	-
10517	377124.44	2214103.46	Геодезический метод	0.1	-
10518	377158.78	2214069.00	Геодезический метод	0.1	-
10519	377176.95	2214085.33	Геодезический метод	0.1	-
10520	377194.05	2214066.71	Геодезический метод	0.1	-
10521	377208.48	2214051.00	Геодезический метод	0.1	-
10522	377242.81	2214012.85	Геодезический метод	0.1	-
10523	377266.85	2214035.76	Геодезический метод	0.1	-
10524	377247.95	2214059.18	Геодезический метод	0.1	-
10525	377234.73	2214074.83	Геодезический метод	0.1	-
10526	377220.32	2214090.55	Геодезический метод	0.1	-
10527	377203.57	2214109.39	Геодезический метод	0.1	-
10528	377186.21	2214093.67	Геодезический метод	0.1	-
10529	377160.81	2214119.44	Геодезический метод	0.1	-
10530	377169.89	2214127.92	Геодезический метод	0.1	-

2. Сведения о характерных точках границ объекта

Обозначение характерных точек границ	Координаты, м		Метод определения координат характерной точки	Средняя квадратическая погрешность положения характерной точки (Mt), м	Описание обозначения точки на местности (при наличии)
	X	Y			
1	2	3	4	5	6
10531	377178.92	2214136.37	Геодезический метод	0.1	-
10532	377204.08	2214110.55	Геодезический метод	0.1	-
10533	377228.23	2214132.20	Геодезический метод	0.1	-
10534	377242.15	2214144.99	Геодезический метод	0.1	-
10535	377246.69	2214149.16	Геодезический метод	0.1	-
10477	377313.38	2214079.69	Геодезический метод	0.1	-
10536	377212.55	2213984.01	Геодезический метод	0.1	-
10537	377224.20	2213994.90	Геодезический метод	0.1	-
10538	377239.10	2214009.26	Геодезический метод	0.1	-
10539	377204.42	2214046.21	Геодезический метод	0.1	-
10540	377189.99	2214031.46	Геодезический метод	0.1	-
10541	377177.40	2214043.70	Геодезический метод	0.1	-
10542	377176.01	2214045.06	Геодезический метод	0.1	-
10543	377156.37	2214065.45	Геодезический метод	0.1	-
10544	377148.20	2214057.92	Геодезический метод	0.1	-
10545	377143.81	2214053.86	Геодезический метод	0.1	-
10546	377132.93	2214043.79	Геодезический метод	0.1	-
10547	377139.95	2214037.07	Геодезический метод	0.1	-
10548	377164.83	2214011.75	Геодезический метод	0.1	-
10549	377110.75	2213959.29	Геодезический метод	0.1	-
10550	377124.26	2213945.39	Геодезический метод	0.1	-
10551	377153.07	2213972.59	Геодезический метод	0.1	-
10552	377175.52	2213948.90	Геодезический метод	0.1	-
10553	377193.01	2213965.43	Геодезический метод	0.1	-
10554	377200.94	2213973.14	Геодезический метод	0.1	-

2. Сведения о характерных точках границ объекта

Обозначение характерных точек границ	Координаты, м		Метод определения координат характерной точки	Средняя квадратическая погрешность положения характерной точки (Mt), м	Описание обозначения точки на местности (при наличии)
	X	Y			
1	2	3	4	5	6
10536	377212.55	2213984.01	Геодезический метод	0.1	-
10555	376804.91	2214495.77	Геодезический метод	0.1	-
10556	376814.45	2214527.41	Геодезический метод	0.1	-
10557	376823.97	2214558.95	Геодезический метод	0.1	-
10558	376831.55	2214588.09	Геодезический метод	0.1	-
10559	376793.69	2214601.39	Геодезический метод	0.1	-
10560	376786.34	2214572.17	Геодезический метод	0.1	-
10561	376776.82	2214540.09	Геодезический метод	0.1	-
10562	376767.15	2214508.04	Геодезический метод	0.1	-
10555	376804.91	2214495.77	Геодезический метод	0.1	-
10563	376871.06	2214534.74	Геодезический метод	0.1	-
10564	376879.08	2214563.65	Геодезический метод	0.1	-
10565	376841.12	2214576.24	Геодезический метод	0.1	-
10566	376833.10	2214547.33	Геодезический метод	0.1	-
10563	376871.06	2214534.74	Геодезический метод	0.1	-
10567	376885.04	2214434.91	Геодезический метод	0.1	-
10568	376893.05	2214463.64	Геодезический метод	0.1	-
10569	376901.14	2214492.51	Геодезический метод	0.1	-
10570	376863.38	2214505.78	Геодезический метод	0.1	-
10571	376855.25	2214476.76	Геодезический метод	0.1	-
10572	376815.83	2214490.32	Геодезический метод	0.1	-
10573	376807.35	2214461.46	Геодезический метод	0.1	-
10574	376846.93	2214447.83	Геодезический метод	0.1	-
10567	376885.04	2214434.91	Геодезический метод	0.1	-
10575	376961.75	2214503.66	Геодезический метод	0.1	-

2. Сведения о характерных точках границ объекта

Обозначение характерных точек границ	Координаты, м		Метод определения координат характерной точки	Средняя квадратическая погрешность положения характерной точки (Mt), м	Описание обозначения точки на местности (при наличии)
	X	Y			
1	2	3	4	5	6
10576	376970.95	2214532.22	Геодезический метод	0.1	-
10577	376933.13	2214545.25	Геодезический метод	0.1	-
10578	376923.92	2214516.71	Геодезический метод	0.1	-
10575	376961.75	2214503.66	Геодезический метод	0.1	-
10579	377066.05	2214417.76	Геодезический метод	0.1	-
10580	377065.10	2214452.73	Геодезический метод	0.1	-
10581	377062.99	2214499.17	Геодезический метод	0.1	-
10582	377045.51	2214505.49	Геодезический метод	0.1	-
10583	377020.13	2214514.38	Геодезический метод	0.1	-
10584	377007.49	2214470.50	Геодезический метод	0.1	-
10585	376999.84	2214472.93	Геодезический метод	0.1	-
10586	376958.51	2214487.78	Геодезический метод	0.1	-
10587	376954.56	2214474.72	Геодезический метод	0.1	-
10588	376915.41	2214488.29	Геодезический метод	0.1	-
10589	376907.91	2214458.04	Геодезический метод	0.1	-
10590	376899.84	2214428.79	Геодезический метод	0.1	-
10591	376917.43	2214422.85	Геодезический метод	0.1	-
10592	376929.36	2214418.83	Геодезический метод	0.1	-
10593	376928.59	2214416.66	Геодезический метод	0.1	-
10594	376935.32	2214414.37	Геодезический метод	0.1	-
10595	376939.84	2214413.14	Геодезический метод	0.1	-
10596	376948.38	2214444.26	Геодезический метод	0.1	-
10597	376946.70	2214444.83	Геодезический метод	0.1	-
10598	376949.82	2214454.73	Геодезический метод	0.1	-
10599	376991.74	2214442.93	Геодезический метод	0.1	-

2. Сведения о характерных точках границ объекта

Обозначение характерных точек границ	Координаты, м		Метод определения координат характерной точки	Средняя квадратическая погрешность положения характерной точки (Mt), м	Описание обозначения точки на местности (при наличии)
	X	Y			
1	2	3	4	5	6
10600	377007.31	2214438.62	Геодезический метод	0.1	-
10601	377036.10	2214430.70	Геодезический метод	0.1	-
10602	377037.74	2214408.02	Геодезический метод	0.1	-
10579	377066.05	2214417.76	Геодезический метод	0.1	-
10603	376915.63	2214328.65	Геодезический метод	0.1	-
10604	376942.28	2214343.83	Геодезический метод	0.1	-
10605	376913.87	2214388.35	Геодезический метод	0.1	-
10606	376890.05	2214370.79	Геодезический метод	0.1	-
10607	376887.83	2214369.60	Геодезический метод	0.1	-
10608	376883.82	2214370.54	Геодезический метод	0.1	-
10609	376865.76	2214304.28	Геодезический метод	0.1	-
10610	376869.78	2214303.34	Геодезический метод	0.1	-
10603	376915.63	2214328.65	Геодезический метод	0.1	-
10611	377037.71	2214251.79	Геодезический метод	0.1	-
10612	377066.15	2214278.69	Геодезический метод	0.1	-
10613	377047.87	2214311.17	Геодезический метод	0.1	-
10614	377045.22	2214309.22	Геодезический метод	0.1	-
10615	377032.38	2214331.14	Геодезический метод	0.1	-
10616	376987.40	2214304.60	Геодезический метод	0.1	-
10617	376976.00	2214297.88	Геодезический метод	0.1	-
10618	376972.05	2214305.28	Геодезический метод	0.1	-
10619	377002.78	2214323.10	Геодезический метод	0.1	-
10620	376986.99	2214352.39	Геодезический метод	0.1	-
10621	376955.87	2214335.85	Геодезический метод	0.1	-
10622	376923.60	2214313.90	Геодезический метод	0.1	-

2. Сведения о характерных точках границ объекта

Обозначение характерных точек границ	Координаты, м		Метод определения координат характерной точки	Средняя квадратическая погрешность положения характерной точки (Mt), м	Описание обозначения точки на местности (при наличии)
	X	Y			
1	2	3	4	5	6
10623	376926.21	2214311.16	Геодезический метод	0.1	-
10624	376951.91	2214283.66	Геодезический метод	0.1	-
10625	376979.30	2214255.22	Геодезический метод	0.1	-
10626	376981.58	2214252.68	Геодезический метод	0.1	-
10627	377007.94	2214224.96	Геодезический метод	0.1	-
10628	377036.60	2214252.83	Геодезический метод	0.1	-
10611	377037.71	2214251.79	Геодезический метод	0.1	-
10629	376975.95	2214251.09	Геодезический метод	0.1	-
10630	376957.00	2214271.03	Геодезический метод	0.1	-
10631	376952.69	2214266.85	Геодезический метод	0.1	-
10632	376942.33	2214277.75	Геодезический метод	0.1	-
10633	376918.79	2214258.76	Геодезический метод	0.1	-
10634	376923.24	2214254.04	Геодезический метод	0.1	-
10635	376925.67	2214255.89	Геодезический метод	0.1	-
10636	376928.18	2214252.56	Геодезический метод	0.1	-
10637	376926.18	2214250.92	Геодезический метод	0.1	-
10638	376949.88	2214225.77	Геодезический метод	0.1	-
10629	376975.95	2214251.09	Геодезический метод	0.1	-
10639	377184.38	2214252.39	Геодезический метод	0.1	-
10640	377205.82	2214272.67	Геодезический метод	0.1	-
10641	377229.41	2214295.33	Геодезический метод	0.1	-
10642	377253.60	2214317.93	Геодезический метод	0.1	-
10643	377225.84	2214346.86	Геодезический метод	0.1	-
10644	377251.45	2214371.24	Геодезический метод	0.1	-
10645	377218.33	2214398.27	Геодезический метод	0.1	-

2. Сведения о характерных точках границ объекта

Обозначение характерных точек границ	Координаты, м		Метод определения координат характерной точки	Средняя квадратическая погрешность положения характерной точки (Mt), м	Описание обозначения точки на местности (при наличии)
	X	Y			
1	2	3	4	5	6
10646	377156.12	2214339.63	Геодезический метод	0.1	-
10647	377153.70	2214342.20	Геодезический метод	0.1	-
10648	377110.51	2214301.60	Геодезический метод	0.1	-
10649	377085.30	2214277.91	Геодезический метод	0.1	-
10650	377061.31	2214255.35	Геодезический метод	0.1	-
10651	377062.49	2214253.88	Геодезический метод	0.1	-
10652	377043.04	2214236.85	Геодезический метод	0.1	-
10653	377040.58	2214239.73	Геодезический метод	0.1	-
10654	377015.48	2214216.06	Геодезический метод	0.1	-
10655	377020.87	2214210.72	Геодезический метод	0.1	-
10656	377031.98	2214198.00	Геодезический метод	0.1	-
10657	377029.58	2214195.12	Геодезический метод	0.1	-
10658	377042.32	2214181.82	Геодезический метод	0.1	-
10659	377053.86	2214193.07	Геодезический метод	0.1	-
10660	377056.34	2214195.49	Геодезический метод	0.1	-
10661	377067.74	2214207.63	Геодезический метод	0.1	-
10662	377078.54	2214195.58	Геодезический метод	0.1	-
10663	377085.06	2214201.40	Геодезический метод	0.1	-
10664	377106.30	2214177.56	Геодезический метод	0.1	-
10665	377120.92	2214191.73	Геодезический метод	0.1	-
10666	377093.74	2214221.32	Геодезический метод	0.1	-
10667	377117.34	2214243.90	Геодезический метод	0.1	-
10668	377136.99	2214262.69	Геодезический метод	0.1	-
10669	377150.79	2214247.80	Геодезический метод	0.1	-
10670	377164.45	2214233.39	Геодезический метод	0.1	-

2. Сведения о характерных точках границ объекта

Обозначение характерных точек границ	Координаты, м		Метод определения координат характерной точки	Средняя квадратическая погрешность положения характерной точки (Mt), м	Описание обозначения точки на местности (при наличии)
	X	Y			
1	2	3	4	5	6
10639	377184.38	2214252.39	Геодезический метод	0.1	-
10671	377165.77	2214448.00	Геодезический метод	0.1	-
10672	377169.51	2214460.72	Геодезический метод	0.1	-
10673	377151.33	2214467.37	Геодезический метод	0.1	-
10674	377116.36	2214479.83	Геодезический метод	0.1	-
10675	377115.39	2214458.06	Геодезический метод	0.1	-
10676	377114.27	2214432.37	Геодезический метод	0.1	-
10677	377149.87	2214443.46	Геодезический метод	0.1	-
10671	377165.77	2214448.00	Геодезический метод	0.1	-
10678	377401.88	2214253.26	Геодезический метод	0.1	-
10679	377382.04	2214268.73	Геодезический метод	0.1	-
10680	377360.82	2214285.28	Геодезический метод	0.1	-
10681	377334.32	2214305.85	Геодезический метод	0.1	-
10682	377305.94	2214268.47	Геодезический метод	0.1	-
10683	377323.59	2214249.81	Геодезический метод	0.1	-
10684	377329.48	2214254.41	Геодезический метод	0.1	-
10685	377347.01	2214236.00	Геодезический метод	0.1	-
10686	377364.23	2214217.94	Геодезический метод	0.1	-
10678	377401.88	2214253.26	Геодезический метод	0.1	-
10687	377453.79	2214212.28	Геодезический метод	0.1	-
10688	377426.18	2214234.57	Геодезический метод	0.1	-
10689	377416.84	2214224.09	Геодезический метод	0.1	-
10690	377407.78	2214214.31	Геодезический метод	0.1	-
10691	377408.31	2214213.52	Геодезический метод	0.1	-
10692	377432.54	2214192.01	Геодезический метод	0.1	-

2. Сведения о характерных точках границ объекта

Обозначение характерных точек границ	Координаты, м		Метод определения координат характерной точки	Средняя квадратическая погрешность положения характерной точки (Mt), м	Описание обозначения точки на местности (при наличии)
	X	Y			
1	2	3	4	5	6
10687	377453.79	2214212.28	Геодезический метод	0.1	-
10693	376864.54	2214775.33	Геодезический метод	0.1	-
10694	376873.73	2214800.63	Геодезический метод	0.1	-
10695	376865.39	2214804.79	Геодезический метод	0.1	-
10696	376860.46	2214806.73	Геодезический метод	0.1	-
10697	376847.74	2214812.30	Геодезический метод	0.1	-
10698	376835.60	2214786.37	Геодезический метод	0.1	-
10693	376864.54	2214775.33	Геодезический метод	0.1	-
10699	376882.01	2214660.99	Геодезический метод	0.1	-
10700	376889.61	2214683.99	Геодезический метод	0.1	-
10701	376897.09	2214702.64	Геодезический метод	0.1	-
10702	376887.38	2214706.08	Геодезический метод	0.1	-
10703	376854.24	2214718.03	Геодезический метод	0.1	-
10704	376868.31	2214756.78	Геодезический метод	0.1	-
10705	376832.62	2214769.72	Геодезический метод	0.1	-
10706	376827.44	2214771.67	Геодезический метод	0.1	-
10707	376810.75	2214732.92	Геодезический метод	0.1	-
10708	376799.61	2214706.82	Геодезический метод	0.1	-
10709	376798.95	2214705.19	Геодезический метод	0.1	-
10710	376793.80	2214692.68	Геодезический метод	0.1	-
10711	376840.09	2214675.80	Геодезический метод	0.1	-
10712	376847.54	2214672.58	Геодезический метод	0.1	-
10699	376882.01	2214660.99	Геодезический метод	0.1	-
10713	376901.05	2214604.84	Геодезический метод	0.1	-
10714	376901.51	2214606.44	Геодезический метод	0.1	-

2. Сведения о характерных точках границ объекта

Обозначение характерных точек границ	Координаты, м		Метод определения координат характерной точки	Средняя квадратическая погрешность положения характерной точки (Mt), м	Описание обозначения точки на местности (при наличии)
	X	Y			
1	2	3	4	5	6
10715	376909.54	2214634.48	Геодезический метод	0.1	-
10716	376895.36	2214639.53	Геодезический метод	0.1	-
10717	376863.34	2214650.93	Геодезический метод	0.1	-
10718	376825.19	2214665.23	Геодезический метод	0.1	-
10719	376786.60	2214679.26	Геодезический метод	0.1	-
10720	376774.83	2214650.67	Геодезический метод	0.1	-
10721	376763.35	2214624.34	Геодезический метод	0.1	-
10722	376773.53	2214620.55	Геодезический метод	0.1	-
10723	376821.32	2214603.11	Геодезический метод	0.1	-
10724	376825.72	2214614.06	Геодезический метод	0.1	-
10725	376831.67	2214630.92	Геодезический метод	0.1	-
10726	376853.11	2214624.00	Геодезический метод	0.1	-
10727	376852.43	2214622.16	Геодезический метод	0.1	-
10713	376901.05	2214604.84	Геодезический метод	0.1	-
10728	376969.28	2214737.84	Геодезический метод	0.1	-
10729	376977.29	2214764.36	Геодезический метод	0.1	-
10730	376985.01	2214791.84	Геодезический метод	0.1	-
10731	376952.43	2214802.40	Геодезический метод	0.1	-
10732	376943.32	2214776.39	Геодезический метод	0.1	-
10733	376934.30	2214750.58	Геодезический метод	0.1	-
10728	376969.28	2214737.84	Геодезический метод	0.1	-
10734	377031.27	2214953.69	Геодезический метод	0.1	-
10735	377049.73	2214989.74	Геодезический метод	0.1	-
10736	377000.08	2215013.44	Геодезический метод	0.1	-
10737	376973.18	2215026.42	Геодезический метод	0.1	-

2. Сведения о характерных точках границ объекта

Обозначение характерных точек границ	Координаты, м		Метод определения координат характерной точки	Средняя квадратическая погрешность положения характерной точки (Mt), м	Описание обозначения точки на местности (при наличии)
	X	Y			
1	2	3	4	5	6
10738	376947.88	2215038.99	Геодезический метод	0.1	-
10739	376932.68	2215005.09	Геодезический метод	0.1	-
10740	376923.46	2214984.70	Геодезический метод	0.1	-
10741	376969.87	2214963.99	Геодезический метод	0.1	-
10742	376971.29	2214967.11	Геодезический метод	0.1	-
10743	376981.03	2214962.86	Геодезический метод	0.1	-
10744	376983.79	2214963.39	Геодезический метод	0.1	-
10745	376984.08	2214964.05	Геодезический метод	0.1	-
10746	376988.15	2214962.56	Геодезический метод	0.1	-
10747	376989.31	2214963.10	Геодезический метод	0.1	-
10748	376993.56	2214973.23	Геодезический метод	0.1	-
10749	377000.83	2214969.73	Геодезический метод	0.1	-
10750	377005.42	2214967.23	Геодезический метод	0.1	-
10751	377010.40	2214964.15	Геодезический метод	0.1	-
10752	377013.32	2214962.47	Геодезический метод	0.1	-
10734	377031.27	2214953.69	Геодезический метод	0.1	-
10753	377058.41	2215005.28	Геодезический метод	0.1	-
10754	377077.36	2215040.30	Геодезический метод	0.1	-
10755	377041.82	2215056.12	Геодезический метод	0.1	-
10756	377028.34	2215024.13	Геодезический метод	0.1	-
10757	377026.99	2215024.84	Геодезический метод	0.1	-
10758	377025.15	2215021.03	Геодезический метод	0.1	-
10753	377058.41	2215005.28	Геодезический метод	0.1	-
10759	377095.45	2215071.25	Геодезический метод	0.1	-
10760	377105.38	2215088.57	Геодезический метод	0.1	-

2. Сведения о характерных точках границ объекта

Обозначение характерных точек границ	Координаты, м		Метод определения координат характерной точки	Средняя квадратическая погрешность положения характерной точки (Mt), м	Описание обозначения точки на местности (при наличии)
	X	Y			
1	2	3	4	5	6
10761	377107.45	2215092.02	Геодезический метод	0.1	-
10762	377119.67	2215114.95	Геодезический метод	0.1	-
10763	377107.30	2215118.52	Геодезический метод	0.1	-
10764	377095.94	2215124.10	Геодезический метод	0.1	-
10765	377080.18	2215131.86	Геодезический метод	0.1	-
10766	377073.69	2215134.46	Геодезический метод	0.1	-
10767	377049.25	2215143.16	Геодезический метод	0.1	-
10768	377039.17	2215120.53	Геодезический метод	0.1	-
10769	377029.62	2215099.26	Геодезический метод	0.1	-
10770	377022.39	2215102.58	Геодезический метод	0.1	-
10771	377004.88	2215110.57	Геодезический метод	0.1	-
10772	377003.36	2215111.71	Геодезический метод	0.1	-
10773	377001.26	2215113.04	Геодезический метод	0.1	-
10774	376984.61	2215120.67	Геодезический метод	0.1	-
10775	376971.11	2215091.54	Геодезический метод	0.1	-
10776	376970.00	2215089.24	Геодезический метод	0.1	-
10777	376968.90	2215086.96	Геодезический метод	0.1	-
10778	376981.68	2215081.67	Геодезический метод	0.1	-
10779	376994.70	2215075.85	Геодезический метод	0.1	-
10780	377008.84	2215069.51	Геодезический метод	0.1	-
10781	377016.57	2215066.15	Геодезический метод	0.1	-
10782	377022.84	2215063.67	Геодезический метод	0.1	-
10783	377023.45	2215066.51	Геодезический метод	0.1	-
10784	377034.38	2215089.53	Геодезический метод	0.1	-
10785	377037.31	2215095.68	Геодезический метод	0.1	-

2. Сведения о характерных точках границ объекта

Обозначение характерных точек границ	Координаты, м		Метод определения координат характерной точки	Средняя квадратическая погрешность положения характерной точки (Mt), м	Описание обозначения точки на местности (при наличии)
	X	Y			
1	2	3	4	5	6
10786	377038.12	2215097.04	Геодезический метод	0.1	-
10787	377041.98	2215096.19	Геодезический метод	0.1	-
10788	377052.87	2215091.35	Геодезический метод	0.1	-
10759	377095.45	2215071.25	Геодезический метод	0.1	-
10789	377126.37	2215128.05	Геодезический метод	0.1	-
10790	377139.21	2215151.84	Геодезический метод	0.1	-
10791	377086.81	2215174.22	Геодезический метод	0.1	-
10792	377075.92	2215149.56	Геодезический метод	0.1	-
10789	377126.37	2215128.05	Геодезический метод	0.1	-
10793	377047.68	2215169.80	Геодезический метод	0.1	-
10794	377057.72	2215192.23	Геодезический метод	0.1	-
10795	377062.97	2215204.23	Геодезический метод	0.1	-
10796	377068.84	2215220.94	Геодезический метод	0.1	-
10797	377034.94	2215235.86	Геодезический метод	0.1	-
10798	377022.08	2215207.35	Геодезический метод	0.1	-
10799	377008.59	2215177.10	Геодезический метод	0.1	-
10800	377044.65	2215161.91	Геодезический метод	0.1	-
10801	377044.89	2215162.64	Геодезический метод	0.1	-
10793	377047.68	2215169.80	Геодезический метод	0.1	-
10802	377086.45	2215219.10	Геодезический метод	0.1	-
10803	377099.11	2215250.67	Геодезический метод	0.1	-
10804	377100.22	2215253.16	Геодезический метод	0.1	-
10805	377103.38	2215259.94	Геодезический метод	0.1	-
10806	377078.70	2215270.25	Геодезический метод	0.1	-
10807	377061.27	2215230.07	Геодезический метод	0.1	-

2. Сведения о характерных точках границ объекта

Обозначение характерных точек границ	Координаты, м		Метод определения координат характерной точки	Средняя квадратическая погрешность положения характерной точки (Mt), м	Описание обозначения точки на местности (при наличии)
	X	Y			
1	2	3	4	5	6
10802	377086.45	2215219.10	Геодезический метод	0.1	-
10808	377112.77	2215278.18	Геодезический метод	0.1	-
10809	377121.79	2215299.37	Геодезический метод	0.1	-
10810	377074.36	2215323.26	Геодезический метод	0.1	-
10811	377065.90	2215304.57	Геодезический метод	0.1	-
10812	377079.82	2215297.75	Геодезический метод	0.1	-
10813	377083.31	2215292.33	Геодезический метод	0.1	-
10808	377112.77	2215278.18	Геодезический метод	0.1	-
10814	377161.26	2215191.36	Геодезический метод	0.1	-
10815	377180.31	2215225.69	Геодезический метод	0.1	-
10816	377144.87	2215241.26	Геодезический метод	0.1	-
10817	377134.78	2215222.70	Геодезический метод	0.1	-
10818	377127.12	2215209.49	Геодезический метод	0.1	-
10819	377134.66	2215205.59	Геодезический метод	0.1	-
10820	377135.28	2215204.30	Геодезический метод	0.1	-
10821	377137.22	2215204.19	Геодезический метод	0.1	-
10822	377141.90	2215201.51	Геодезический метод	0.1	-
10823	377151.33	2215196.36	Геодезический метод	0.1	-
10814	377161.26	2215191.36	Геодезический метод	0.1	-
10824	377119.16	2215331.15	Геодезический метод	0.1	-
10825	377124.47	2215342.61	Геодезический метод	0.1	-
10826	377130.57	2215356.14	Геодезический метод	0.1	-
10827	377106.59	2215370.62	Геодезический метод	0.1	-
10828	377097.39	2215376.09	Геодезический метод	0.1	-
10829	377086.06	2215350.20	Геодезический метод	0.1	-

2. Сведения о характерных точках границ объекта

Обозначение характерных точек границ	Координаты, м		Метод определения координат характерной точки	Средняя квадратическая погрешность положения характерной точки (Mt), м	Описание обозначения точки на местности (при наличии)
	X	Y			
1	2	3	4	5	6
10824	377119.16	2215331.15	Геодезический метод	0.1	-
10830	377183.29	2215234.35	Геодезический метод	0.1	-
10831	377197.81	2215259.60	Геодезический метод	0.1	-
10832	377199.44	2215262.44	Геодезический метод	0.1	-
10833	377199.58	2215262.68	Геодезический метод	0.1	-
10834	377167.67	2215281.37	Геодезический метод	0.1	-
10835	377165.48	2215276.57	Геодезический метод	0.1	-
10836	377162.47	2215269.90	Геодезический метод	0.1	-
10837	377159.98	2215264.42	Геодезический метод	0.1	-
10838	377152.50	2215247.93	Геодезический метод	0.1	-
10830	377183.29	2215234.35	Геодезический метод	0.1	-
10839	377183.80	2215310.83	Геодезический метод	0.1	-
10840	377191.96	2215323.93	Геодезический метод	0.1	-
10841	377159.00	2215357.65	Геодезический метод	0.1	-
10842	377149.58	2215342.61	Геодезический метод	0.1	-
10843	377140.56	2215329.20	Геодезический метод	0.1	-
10844	377154.18	2215316.33	Геодезический метод	0.1	-
10845	377160.93	2215310.30	Геодезический метод	0.1	-
10846	377165.31	2215306.14	Геодезический метод	0.1	-
10847	377175.73	2215297.20	Геодезический метод	0.1	-
10839	377183.80	2215310.83	Геодезический метод	0.1	-
10848	377178.71	2215428.05	Геодезический метод	0.1	-
10849	377184.71	2215450.81	Геодезический метод	0.1	-
10850	377190.35	2215477.26	Геодезический метод	0.1	-
10851	377148.66	2215490.17	Геодезический метод	0.1	-

2. Сведения о характерных точках границ объекта

Обозначение характерных точек границ	Координаты, м		Метод определения координат характерной точки	Средняя квадратическая погрешность положения характерной точки (Mt), м	Описание обозначения точки на местности (при наличии)
	X	Y			
1	2	3	4	5	6
10852	377139.35	2215469.07	Геодезический метод	0.1	-
10853	377129.80	2215447.87	Геодезический метод	0.1	-
10848	377178.71	2215428.05	Геодезический метод	0.1	-
10854	377196.70	2215492.65	Геодезический метод	0.1	-
10855	377202.30	2215516.30	Геодезический метод	0.1	-
10856	377204.99	2215525.95	Геодезический метод	0.1	-
10857	377206.71	2215525.74	Геодезический метод	0.1	-
10858	377217.07	2215522.83	Геодезический метод	0.1	-
10859	377224.20	2215546.78	Геодезический метод	0.1	-
10860	377226.30	2215553.02	Геодезический метод	0.1	-
10861	377221.88	2215554.45	Геодезический метод	0.1	-
10862	377182.12	2215566.58	Геодезический метод	0.1	-
10863	377168.92	2215536.36	Геодезический метод	0.1	-
10864	377155.79	2215505.64	Геодезический метод	0.1	-
10865	377177.49	2215497.92	Геодезический метод	0.1	-
10854	377196.70	2215492.65	Геодезический метод	0.1	-
10866	377238.52	2215484.35	Геодезический метод	0.1	-
10867	377245.96	2215516.53	Геодезический метод	0.1	-
10868	377226.25	2215521.95	Геодезический метод	0.1	-
10869	377218.59	2215489.04	Геодезический метод	0.1	-
10870	377219.72	2215488.56	Геодезический метод	0.1	-
10871	377221.45	2215488.59	Геодезический метод	0.1	-
10866	377238.52	2215484.35	Геодезический метод	0.1	-
10872	377369.42	2215356.11	Геодезический метод	0.1	-
10873	377375.87	2215384.79	Геодезический метод	0.1	-

2. Сведения о характерных точках границ объекта

Обозначение характерных точек границ	Координаты, м		Метод определения координат характерной точки	Средняя квадратическая погрешность положения характерной точки (Mt), м	Описание обозначения точки на местности (при наличии)
	X	Y			
1	2	3	4	5	6
10874	377384.59	2215423.42	Геодезический метод	0.1	-
10875	377352.87	2215432.38	Геодезический метод	0.1	-
10876	377307.86	2215444.83	Геодезический метод	0.1	-
10877	377300.38	2215446.90	Геодезический метод	0.1	-
10878	377297.87	2215435.76	Геодезический метод	0.1	-
10879	377294.50	2215436.49	Геодезический метод	0.1	-
10880	377297.08	2215447.50	Геодезический метод	0.1	-
10881	377269.91	2215455.55	Геодезический метод	0.1	-
10882	377266.08	2215456.69	Геодезический метод	0.1	-
10883	377255.36	2215459.89	Геодезический метод	0.1	-
10884	377238.81	2215464.31	Геодезический метод	0.1	-
10885	377228.77	2215425.62	Геодезический метод	0.1	-
10886	377216.81	2215427.92	Геодезический метод	0.1	-
10887	377213.67	2215428.66	Геодезический метод	0.1	-
10888	377205.78	2215430.55	Геодезический метод	0.1	-
10889	377200.51	2215431.72	Геодезический метод	0.1	-
10890	377195.58	2215412.88	Геодезический метод	0.1	-
10891	377189.20	2215384.71	Геодезический метод	0.1	-
10892	377193.77	2215383.71	Геодезический метод	0.1	-
10893	377199.22	2215377.51	Геодезический метод	0.1	-
10894	377203.89	2215376.47	Геодезический метод	0.1	-
10895	377212.46	2215379.26	Геодезический метод	0.1	-
10896	377217.61	2215378.40	Геодезический метод	0.1	-
10897	377216.54	2215373.44	Геодезический метод	0.1	-
10898	377234.44	2215368.75	Геодезический метод	0.1	-

2. Сведения о характерных точках границ объекта

Обозначение характерных точек границ	Координаты, м		Метод определения координат характерной точки	Средняя квадратическая погрешность положения характерной точки (Mt), м	Описание обозначения точки на местности (при наличии)
	X	Y			
1	2	3	4	5	6
10899	377247.26	2215365.56	Геодезический метод	0.1	-
10900	377268.74	2215361.17	Геодезический метод	0.1	-
10901	377274.10	2215360.44	Геодезический метод	0.1	-
10902	377279.32	2215359.46	Геодезический метод	0.1	-
10903	377282.27	2215371.59	Геодезический метод	0.1	-
10904	377313.20	2215363.76	Геодезический метод	0.1	-
10905	377314.30	2215365.64	Геодезический метод	0.1	-
10906	377330.96	2215362.75	Геодезический метод	0.1	-
10872	377369.42	2215356.11	Геодезический метод	0.1	-
10907	377349.01	2215273.18	Геодезический метод	0.1	-
10908	377357.23	2215307.06	Геодезический метод	0.1	-
10909	377346.74	2215310.60	Геодезический метод	0.1	-
10910	377343.09	2215311.65	Геодезический метод	0.1	-
10911	377335.65	2215313.62	Геодезический метод	0.1	-
10912	377335.47	2215312.83	Геодезический метод	0.1	-
10913	377329.11	2215314.29	Геодезический метод	0.1	-
10914	377322.29	2215316.78	Геодезический метод	0.1	-
10915	377303.71	2215321.50	Геодезический метод	0.1	-
10916	377296.30	2215287.49	Геодезический метод	0.1	-
10917	377348.21	2215272.74	Геодезический метод	0.1	-
10907	377349.01	2215273.18	Геодезический метод	0.1	-
10918	377195.26	2215136.54	Геодезический метод	0.1	-
10919	377209.10	2215163.02	Геодезический метод	0.1	-
10920	377206.07	2215164.52	Геодезический метод	0.1	-
10921	377218.70	2215188.67	Геодезический метод	0.1	-

2. Сведения о характерных точках границ объекта

Обозначение характерных точек границ	Координаты, м		Метод определения координат характерной точки	Средняя квадратическая погрешность положения характерной точки (Mt), м	Описание обозначения точки на местности (при наличии)
	X	Y			
1	2	3	4	5	6
10922	377231.32	2215211.51	Геодезический метод	0.1	-
10923	377226.80	2215213.60	Геодезический метод	0.1	-
10924	377199.73	2215226.12	Геодезический метод	0.1	-
10925	377194.60	2215216.84	Геодезический метод	0.1	-
10926	377187.43	2215203.87	Геодезический метод	0.1	-
10927	377186.18	2215204.29	Геодезический метод	0.1	-
10928	377172.95	2215179.78	Геодезический метод	0.1	-
10929	377172.84	2215179.84	Геодезический метод	0.1	-
10930	377158.20	2215152.35	Геодезический метод	0.1	-
10931	377141.24	2215121.77	Геодезический метод	0.1	-
10932	377179.88	2215107.10	Геодезический метод	0.1	-
10918	377195.26	2215136.54	Геодезический метод	0.1	-
10933	377357.52	2215032.90	Геодезический метод	0.1	-
10934	377361.94	2215043.30	Геодезический метод	0.1	-
10935	377344.34	2215077.68	Геодезический метод	0.1	-
10936	377336.10	2215074.29	Геодезический метод	0.1	-
10937	377329.97	2215071.49	Геодезический метод	0.1	-
10938	377328.59	2215070.25	Геодезический метод	0.1	-
10939	377324.22	2215054.73	Геодезический метод	0.1	-
10940	377322.80	2215047.79	Геодезический метод	0.1	-
10933	377357.52	2215032.90	Геодезический метод	0.1	-
10941	377250.71	2214982.77	Геодезический метод	0.1	-
10942	377257.71	2215001.17	Геодезический метод	0.1	-
10943	377264.01	2215018.45	Геодезический метод	0.1	-
10944	377276.74	2215048.17	Геодезический метод	0.1	-

2. Сведения о характерных точках границ объекта

Обозначение характерных точек границ	Координаты, м		Метод определения координат характерной точки	Средняя квадратическая погрешность положения характерной точки (Mt), м	Описание обозначения точки на местности (при наличии)
	X	Y			
1	2	3	4	5	6
10945	377242.55	2215062.42	Геодезический метод	0.1	-
10946	377230.69	2215033.70	Геодезический метод	0.1	-
10947	377230.57	2215033.42	Геодезический метод	0.1	-
10948	377216.23	2214998.11	Геодезический метод	0.1	-
10941	377250.71	2214982.77	Геодезический метод	0.1	-
10949	376966.45	2214549.85	Геодезический метод	0.1	-
10950	376976.15	2214585.38	Геодезический метод	0.1	-
10951	376984.57	2214582.63	Геодезический метод	0.1	-
10952	376992.22	2214610.29	Геодезический метод	0.1	-
10953	376992.55	2214611.68	Геодезический метод	0.1	-
10954	376954.52	2214625.16	Геодезический метод	0.1	-
10955	376946.50	2214595.87	Геодезический метод	0.1	-
10956	376936.74	2214560.23	Геодезический метод	0.1	-
10949	376966.45	2214549.85	Геодезический метод	0.1	-
10957	377139.70	2214525.37	Геодезический метод	0.1	-
10958	377148.16	2214554.97	Геодезический метод	0.1	-
10959	377106.52	2214569.72	Геодезический метод	0.1	-
10960	377065.77	2214583.59	Геодезический метод	0.1	-
10961	377066.09	2214585.01	Геодезический метод	0.1	-
10962	377027.92	2214598.65	Геодезический метод	0.1	-
10963	377020.59	2214571.35	Геодезический метод	0.1	-
10964	377044.79	2214562.55	Геодезический метод	0.1	-
10965	377056.71	2214558.10	Геодезический метод	0.1	-
10966	377056.09	2214556.39	Геодезический метод	0.1	-
10967	377052.45	2214557.60	Геодезический метод	0.1	-

2. Сведения о характерных точках границ объекта

Обозначение характерных точек границ	Координаты, м		Метод определения координат характерной точки	Средняя квадратическая погрешность положения характерной точки (Mt), м	Описание обозначения точки на местности (при наличии)
	X	Y			
1	2	3	4	5	6
10968	377006.41	2214572.97	Геодезический метод	0.1	-
10969	376998.93	2214537.64	Геодезический метод	0.1	-
10970	377042.21	2214522.85	Геодезический метод	0.1	-
10971	377089.94	2214506.67	Геодезический метод	0.1	-
10972	377101.71	2214541.06	Геодезический метод	0.1	-
10973	377103.75	2214540.03	Геодезический метод	0.1	-
10974	377102.74	2214537.01	Геодезический метод	0.1	-
10975	377108.11	2214535.38	Геодезический метод	0.1	-
10957	377139.70	2214525.37	Геодезический метод	0.1	-
10976	377182.82	2214581.98	Геодезический метод	0.1	-
10977	377200.71	2214637.10	Геодезический метод	0.1	-
10978	377176.45	2214646.10	Геодезический метод	0.1	-
10979	377151.40	2214655.08	Геодезический метод	0.1	-
10980	377134.59	2214607.10	Геодезический метод	0.1	-
10981	377109.47	2214617.77	Геодезический метод	0.1	-
10982	377126.49	2214664.18	Геодезический метод	0.1	-
10983	377112.59	2214669.25	Геодезический метод	0.1	-
10984	377100.48	2214673.69	Геодезический метод	0.1	-
10985	377086.40	2214633.63	Геодезический метод	0.1	-
10986	377048.65	2214646.99	Геодезический метод	0.1	-
10987	377030.56	2214653.10	Геодезический метод	0.1	-
10988	377034.27	2214664.69	Геодезический метод	0.1	-
10989	377023.56	2214668.18	Геодезический метод	0.1	-
10990	377019.83	2214655.32	Геодезический метод	0.1	-
10991	377009.12	2214618.22	Геодезический метод	0.1	-

2. Сведения о характерных точках границ объекта

Обозначение характерных точек границ	Координаты, м		Метод определения координат характерной точки	Средняя квадратическая погрешность положения характерной точки (Mt), м	Описание обозначения точки на местности (при наличии)
	X	Y			
1	2	3	4	5	6
10992	377037.12	2214607.81	Геодезический метод	0.1	-
10993	377072.15	2214594.90	Геодезический метод	0.1	-
10994	377143.94	2214569.15	Геодезический метод	0.1	-
10995	377151.83	2214592.32	Геодезический метод	0.1	-
10996	377157.93	2214590.44	Геодезический метод	0.1	-
10976	377182.82	2214581.98	Геодезический метод	0.1	-
10997	377229.77	2214645.48	Геодезический метод	0.1	-
10998	377237.65	2214666.42	Геодезический метод	0.1	-
10999	377245.47	2214693.86	Геодезический метод	0.1	-
11000	377258.57	2214737.62	Геодезический метод	0.1	-
11001	377237.57	2214749.35	Геодезический метод	0.1	-
11002	377209.29	2214762.30	Геодезический метод	0.1	-
11003	377204.75	2214764.38	Геодезический метод	0.1	-
11004	377205.08	2214765.24	Геодезический метод	0.1	-
11005	377185.56	2214774.14	Геодезический метод	0.1	-
11006	377160.12	2214721.04	Геодезический метод	0.1	-
11007	377143.35	2214728.39	Геодезический метод	0.1	-
11008	377167.48	2214782.60	Геодезический метод	0.1	-
11009	377149.48	2214791.29	Геодезический метод	0.1	-
11010	377124.58	2214803.48	Геодезический метод	0.1	-
11011	377098.16	2214816.05	Геодезический метод	0.1	-
11012	377086.42	2214821.53	Геодезический метод	0.1	-
11013	377068.22	2214830.55	Геодезический метод	0.1	-
11014	377054.67	2214793.64	Геодезический метод	0.1	-
11015	377046.89	2214773.52	Геодезический метод	0.1	-

2. Сведения о характерных точках границ объекта

Обозначение характерных точек границ	Координаты, м		Метод определения координат характерной точки	Средняя квадратическая погрешность положения характерной точки (Mt), м	Описание обозначения точки на местности (при наличии)
	X	Y			
1	2	3	4	5	6
11016	377055.69	2214769.00	Геодезический метод	0.1	-
11017	377066.53	2214764.53	Геодезический метод	0.1	-
11018	377074.43	2214760.93	Геодезический метод	0.1	-
11019	377094.21	2214751.94	Геодезический метод	0.1	-
11020	377106.79	2214745.22	Геодезический метод	0.1	-
11021	377114.81	2214741.27	Геодезический метод	0.1	-
11022	377129.37	2214734.34	Геодезический метод	0.1	-
11023	377135.43	2214731.49	Геодезический метод	0.1	-
11024	377117.83	2214684.60	Геодезический метод	0.1	-
11025	377161.44	2214669.18	Геодезический метод	0.1	-
11026	377187.99	2214660.48	Геодезический метод	0.1	-
10997	377229.77	2214645.48	Геодезический метод	0.1	-
11027	377271.16	2214780.71	Геодезический метод	0.1	-
11028	377281.84	2214811.03	Геодезический метод	0.1	-
11029	377287.49	2214829.38	Геодезический метод	0.1	-
11030	377293.07	2214847.51	Геодезический метод	0.1	-
11031	377300.57	2214871.82	Геодезический метод	0.1	-
11032	377266.27	2214887.93	Геодезический метод	0.1	-
11033	377246.69	2214897.71	Геодезический метод	0.1	-
11034	377244.18	2214899.33	Геодезический метод	0.1	-
11035	377240.47	2214900.80	Геодезический метод	0.1	-
11036	377240.83	2214901.64	Геодезический метод	0.1	-
11037	377220.95	2214910.95	Геодезический метод	0.1	-
11038	377202.13	2214866.36	Геодезический метод	0.1	-
11039	377203.28	2214865.83	Геодезический метод	0.1	-

2. Сведения о характерных точках границ объекта

Обозначение характерных точек границ	Координаты, м		Метод определения координат характерной точки	Средняя квадратическая погрешность положения характерной точки (Mt), м	Описание обозначения точки на местности (при наличии)
	X	Y			
1	2	3	4	5	6
11040	377202.80	2214864.83	Геодезический метод	0.1	-
11041	377200.21	2214858.63	Геодезический метод	0.1	-
11042	377199.37	2214859.00	Геодезический метод	0.1	-
11043	377199.72	2214859.82	Геодезический метод	0.1	-
11044	377197.54	2214861.62	Геодезический метод	0.1	-
11045	377198.71	2214868.11	Геодезический метод	0.1	-
11046	377216.93	2214911.09	Геодезический метод	0.1	-
11047	377188.06	2214924.41	Геодезический метод	0.1	-
11048	377185.62	2214918.62	Геодезический метод	0.1	-
11049	377168.41	2214882.80	Геодезический метод	0.1	-
11050	377161.18	2214885.70	Геодезический метод	0.1	-
11051	377147.89	2214891.91	Геодезический метод	0.1	-
11052	377159.30	2214916.69	Геодезический метод	0.1	-
11053	377168.27	2214933.91	Геодезический метод	0.1	-
11054	377148.31	2214943.11	Геодезический метод	0.1	-
11055	377128.55	2214901.38	Геодезический метод	0.1	-
11056	377122.30	2214904.38	Геодезический метод	0.1	-
11057	377098.09	2214915.67	Геодезический метод	0.1	-
11058	377089.40	2214920.14	Геодезический метод	0.1	-
11059	377090.54	2214923.61	Геодезический метод	0.1	-
11060	377044.60	2214943.57	Геодезический метод	0.1	-
11061	377038.37	2214921.82	Геодезический метод	0.1	-
11062	377031.64	2214899.02	Геодезический метод	0.1	-
11063	377023.42	2214869.62	Геодезический метод	0.1	-
11064	377060.77	2214852.33	Геодезический метод	0.1	-

2. Сведения о характерных точках границ объекта

Обозначение характерных точек границ	Координаты, м		Метод определения координат характерной точки	Средняя квадратическая погрешность положения характерной точки (Mt), м	Описание обозначения точки на местности (при наличии)
	X	Y			
1	2	3	4	5	6
11065	377088.04	2214839.20	Геодезический метод	0.1	-
11066	377105.79	2214877.35	Геодезический метод	0.1	-
11067	377109.13	2214882.95	Геодезический метод	0.1	-
11068	377109.95	2214882.85	Геодезический метод	0.1	-
11069	377126.10	2214875.01	Геодезический метод	0.1	-
11070	377151.55	2214862.66	Геодезический метод	0.1	-
11071	377151.72	2214862.49	Геодезический метод	0.1	-
11072	377173.79	2214852.52	Геодезический метод	0.1	-
11073	377153.92	2214808.70	Геодезический метод	0.1	-
11074	377172.38	2214799.77	Геодезический метод	0.1	-
11075	377186.55	2214827.72	Геодезический метод	0.1	-
11076	377190.54	2214835.65	Геодезический метод	0.1	-
11077	377194.48	2214843.03	Геодезический метод	0.1	-
11078	377194.62	2214843.09	Геодезический метод	0.1	-
11079	377222.29	2214828.46	Геодезический метод	0.1	-
11080	377236.89	2214823.09	Геодезический метод	0.1	-
11081	377237.63	2214824.68	Геодезический метод	0.1	-
11082	377238.84	2214828.03	Геодезический метод	0.1	-
11083	377240.51	2214830.37	Геодезический метод	0.1	-
11084	377253.67	2214824.39	Геодезический метод	0.1	-
11085	377240.37	2214794.42	Геодезический метод	0.1	-
11027	377271.16	2214780.71	Геодезический метод	0.1	-
11086	377222.55	2214926.90	Геодезический метод	0.1	-
11087	377236.81	2214956.09	Геодезический метод	0.1	-
11088	377203.58	2214971.42	Геодезический метод	0.1	-

2. Сведения о характерных точках границ объекта

Обозначение характерных точек границ	Координаты, м		Метод определения координат характерной точки	Средняя квадратическая погрешность положения характерной точки (Mt), м	Описание обозначения точки на местности (при наличии)
	X	Y			
1	2	3	4	5	6
11089	377189.35	2214942.60	Геодезический метод	0.1	-
11086	377222.55	2214926.90	Геодезический метод	0.1	-
11090	377203.25	2214990.23	Геодезический метод	0.1	-
11091	377211.30	2215008.46	Геодезический метод	0.1	-
11092	377171.25	2215024.83	Геодезический метод	0.1	-
11093	377176.49	2215035.84	Геодезический метод	0.1	-
11094	377153.02	2215046.80	Геодезический метод	0.1	-
11095	377157.20	2215056.99	Геодезический метод	0.1	-
11096	377115.58	2215074.92	Геодезический метод	0.1	-
11097	377101.47	2215049.16	Геодезический метод	0.1	-
11098	377131.47	2215034.10	Геодезический метод	0.1	-
11099	377144.25	2215026.92	Геодезический метод	0.1	-
11100	377140.04	2215018.50	Геодезический метод	0.1	-
11101	377160.50	2215009.37	Геодезический метод	0.1	-
11102	377143.24	2214973.22	Геодезический метод	0.1	-
11103	377139.55	2214966.26	Геодезический метод	0.1	-
11104	377140.43	2214965.52	Геодезический метод	0.1	-
11105	377143.26	2214964.06	Геодезический метод	0.1	-
11106	377143.60	2214963.42	Геодезический метод	0.1	-
11107	377145.67	2214962.57	Геодезический метод	0.1	-
11108	377162.76	2214955.22	Геодезический метод	0.1	-
11109	377183.34	2214999.58	Геодезический метод	0.1	-
11090	377203.25	2214990.23	Геодезический метод	0.1	-
11110	377162.92	2215071.63	Геодезический метод	0.1	-
11111	377167.00	2215081.92	Геодезический метод	0.1	-

2. Сведения о характерных точках границ объекта

Обозначение характерных точек границ	Координаты, м		Метод определения координат характерной точки	Средняя квадратическая погрешность положения характерной точки (Mt), м	Описание обозначения точки на местности (при наличии)
	X	Y			
1	2	3	4	5	6
11112	377171.03	2215092.12	Геодезический метод	0.1	-
11113	377133.71	2215107.83	Геодезический метод	0.1	-
11114	377129.29	2215099.79	Геодезический метод	0.1	-
11115	377125.14	2215092.24	Геодезический метод	0.1	-
11110	377162.92	2215071.63	Геодезический метод	0.1	-
11116	377014.24	2214721.72	Геодезический метод	0.1	-
11117	377022.74	2214743.61	Геодезический метод	0.1	-
11118	377025.12	2214749.83	Геодезический метод	0.1	-
11119	377036.32	2214778.28	Геодезический метод	0.1	-
11120	377004.10	2214790.07	Геодезический метод	0.1	-
11121	377003.81	2214789.02	Геодезический метод	0.1	-
11122	377000.09	2214790.18	Геодезический метод	0.1	-
11123	376992.31	2214762.08	Геодезический метод	0.1	-
11124	376983.42	2214732.31	Геодезический метод	0.1	-
11125	376994.28	2214728.58	Геодезический метод	0.1	-
11116	377014.24	2214721.72	Геодезический метод	0.1	-
11126	377320.55	2214924.81	Геодезический метод	0.1	-
11127	377327.62	2214944.58	Геодезический метод	0.1	-
11128	377339.65	2214979.52	Геодезический метод	0.1	-
11129	377314.41	2214987.24	Геодезический метод	0.1	-
11130	377305.64	2214988.49	Геодезический метод	0.1	-
11131	377291.91	2214961.05	Геодезический метод	0.1	-
11132	377282.13	2214967.71	Геодезический метод	0.1	-
11133	377274.95	2214969.49	Геодезический метод	0.1	-
11134	377269.39	2214956.52	Геодезический метод	0.1	-

2. Сведения о характерных точках границ объекта

Обозначение характерных точек границ	Координаты, м		Метод определения координат характерной точки	Средняя квадратическая погрешность положения характерной точки (Mt), м	Описание обозначения точки на местности (при наличии)
	X	Y			
1	2	3	4	5	6
11135	377268.36	2214955.13	Геодезический метод	0.1	-
11136	377265.92	2214947.75	Геодезический метод	0.1	-
11137	377273.91	2214944.95	Геодезический метод	0.1	-
11138	377294.57	2214936.24	Геодезический метод	0.1	-
11126	377320.55	2214924.81	Геодезический метод	0.1	-
11139	377513.63	2214882.94	Геодезический метод	0.1	-
11140	377513.41	2214891.50	Геодезический метод	0.1	-
11141	377513.58	2214900.26	Геодезический метод	0.1	-
11142	377514.43	2214900.28	Геодезический метод	0.1	-
11143	377514.35	2214903.76	Геодезический метод	0.1	-
11144	377514.32	2214904.75	Геодезический метод	0.1	-
11145	377514.56	2214906.24	Геодезический метод	0.1	-
11146	377520.60	2214905.04	Геодезический метод	0.1	-
11147	377531.06	2214949.83	Геодезический метод	0.1	-
11148	377508.54	2214956.35	Геодезический метод	0.1	-
11149	377507.90	2214956.42	Геодезический метод	0.1	-
11150	377496.30	2214909.76	Геодезический метод	0.1	-
11151	377490.75	2214910.98	Геодезический метод	0.1	-
11152	377471.83	2214914.78	Геодезический метод	0.1	-
11153	377446.58	2214919.85	Геодезический метод	0.1	-
11154	377454.37	2214950.47	Геодезический метод	0.1	-
11155	377459.90	2214970.50	Геодезический метод	0.1	-
11156	377404.43	2214986.54	Геодезический метод	0.1	-
11157	377442.68	2214920.79	Геодезический метод	0.1	-
11158	377463.39	2214881.82	Геодезический метод	0.1	-

2. Сведения о характерных точках границ объекта

Обозначение характерных точек границ	Координаты, м		Метод определения координат характерной точки	Средняя квадратическая погрешность положения характерной точки (Mt), м	Описание обозначения точки на местности (при наличии)
	X	Y			
1	2	3	4	5	6
11159	377474.66	2214860.67	Геодезический метод	0.1	-
11160	377503.69	2214875.36	Геодезический метод	0.1	-
11161	377508.12	2214883.58	Геодезический метод	0.1	-
11139	377513.63	2214882.94	Геодезический метод	0.1	-
11162	377510.11	2214808.58	Геодезический метод	0.1	-
11163	377511.96	2214846.51	Геодезический метод	0.1	-
11164	377505.67	2214847.88	Геодезический метод	0.1	-
11165	377506.07	2214854.70	Геодезический метод	0.1	-
11166	377495.01	2214851.82	Геодезический метод	0.1	-
11167	377485.67	2214850.72	Геодезический метод	0.1	-
11168	377485.03	2214850.31	Геодезический метод	0.1	-
11169	377481.80	2214848.66	Геодезический метод	0.1	-
11170	377502.48	2214810.69	Геодезический метод	0.1	-
11162	377510.11	2214808.58	Геодезический метод	0.1	-
11171	377484.92	2214809.23	Геодезический метод	0.1	-
11172	377485.37	2214813.07	Геодезический метод	0.1	-
11173	377454.06	2214867.25	Геодезический метод	0.1	-
11174	377436.07	2214906.68	Геодезический метод	0.1	-
11175	377418.27	2214940.75	Геодезический метод	0.1	-
11176	377401.59	2214930.00	Геодезический метод	0.1	-
11177	377400.32	2214930.31	Геодезический метод	0.1	-
11178	377399.03	2214929.79	Геодезический метод	0.1	-
11179	377346.07	2214943.75	Геодезический метод	0.1	-
11180	377337.81	2214915.51	Геодезический метод	0.1	-
11181	377324.98	2214878.08	Геодезический метод	0.1	-

2. Сведения о характерных точках границ объекта

Обозначение характерных точек границ	Координаты, м		Метод определения координат характерной точки	Средняя квадратическая погрешность положения характерной точки (Mt), м	Описание обозначения точки на местности (при наличии)
	X	Y			
1	2	3	4	5	6
11182	377352.33	2214865.90	Геодезический метод	0.1	-
11183	377369.47	2214905.39	Геодезический метод	0.1	-
11184	377387.88	2214898.43	Геодезический метод	0.1	-
11185	377396.61	2214893.67	Геодезический метод	0.1	-
11186	377388.78	2214876.93	Геодезический метод	0.1	-
11187	377385.07	2214868.49	Геодезический метод	0.1	-
11188	377378.75	2214853.88	Геодезический метод	0.1	-
11189	377387.09	2214849.52	Геодезический метод	0.1	-
11190	377390.66	2214848.04	Геодезический метод	0.1	-
11191	377407.05	2214841.42	Геодезический метод	0.1	-
11192	377415.07	2214837.78	Геодезический метод	0.1	-
11193	377466.42	2214812.73	Геодезический метод	0.1	-
11194	377468.90	2214812.93	Геодезический метод	0.1	-
11195	377469.14	2214811.31	Геодезический метод	0.1	-
11196	377474.79	2214808.57	Геодезический метод	0.1	-
11197	377475.99	2214809.56	Геодезический метод	0.1	-
11198	377481.39	2214806.90	Геодезический метод	0.1	-
11171	377484.92	2214809.23	Геодезический метод	0.1	-
11199	377409.11	2214749.85	Геодезический метод	0.1	-
11200	377413.36	2214761.37	Геодезический метод	0.1	-
11201	377414.96	2214767.33	Геодезический метод	0.1	-
11202	377409.84	2214769.35	Геодезический метод	0.1	-
11203	377427.33	2214812.87	Геодезический метод	0.1	-
11204	377413.55	2214819.49	Геодезический метод	0.1	-
11205	377412.59	2214819.91	Геодезический метод	0.1	-

2. Сведения о характерных точках границ объекта

Обозначение характерных точек границ	Координаты, м		Метод определения координат характерной точки	Средняя квадратическая погрешность положения характерной точки (Mt), м	Описание обозначения точки на местности (при наличии)
	X	Y			
1	2	3	4	5	6
11206	377405.76	2214823.15	Геодезический метод	0.1	-
11207	377382.69	2214833.93	Геодезический метод	0.1	-
11208	377356.29	2214772.74	Геодезический метод	0.1	-
11209	377340.32	2214778.04	Геодезический метод	0.1	-
11210	377352.92	2214815.81	Геодезический метод	0.1	-
11211	377334.44	2214823.27	Геодезический метод	0.1	-
11212	377312.08	2214832.74	Геодезический метод	0.1	-
11213	377308.75	2214833.34	Геодезический метод	0.1	-
11214	377295.57	2214792.11	Геодезический метод	0.1	-
11215	377319.02	2214785.59	Геодезический метод	0.1	-
11216	377340.24	2214777.91	Геодезический метод	0.1	-
11217	377317.20	2214730.79	Геодезический метод	0.1	-
11218	377339.67	2214720.03	Геодезический метод	0.1	-
11219	377363.04	2214770.09	Геодезический метод	0.1	-
11220	377381.42	2214764.04	Геодезический метод	0.1	-
11221	377391.04	2214760.19	Геодезический метод	0.1	-
11222	377389.73	2214757.35	Геодезический метод	0.1	-
11199	377409.11	2214749.85	Геодезический метод	0.1	-
11223	377276.17	2214603.57	Геодезический метод	0.1	-
11224	377240.26	2214630.72	Геодезический метод	0.1	-
11225	377222.22	2214579.82	Геодезический метод	0.1	-
11226	377232.97	2214571.89	Геодезический метод	0.1	-
11223	377276.17	2214603.57	Геодезический метод	0.1	-
11227	377356.31	2214583.74	Геодезический метод	0.1	-
11228	377343.48	2214627.10	Геодезический метод	0.1	-

2. Сведения о характерных точках границ объекта

Обозначение характерных точек границ	Координаты, м		Метод определения координат характерной точки	Средняя квадратическая погрешность положения характерной точки (Mt), м	Описание обозначения точки на местности (при наличии)
	X	Y			
1	2	3	4	5	6
11229	377314.65	2214608.00	Геодезический метод	0.1	-
11230	377327.16	2214574.18	Геодезический метод	0.1	-
11227	377356.31	2214583.74	Геодезический метод	0.1	-
11231	377302.85	2214491.30	Геодезический метод	0.1	-
11232	377289.65	2214530.24	Геодезический метод	0.1	-
11233	377277.06	2214563.40	Геодезический метод	0.1	-
11234	377281.65	2214564.71	Геодезический метод	0.1	-
11235	377290.97	2214535.62	Геодезический метод	0.1	-
11236	377328.89	2214549.73	Геодезический метод	0.1	-
11237	377318.83	2214578.76	Геодезический метод	0.1	-
11238	377310.17	2214603.61	Геодезический метод	0.1	-
11239	377271.86	2214577.26	Геодезический метод	0.1	-
11240	377230.62	2214548.89	Геодезический метод	0.1	-
11241	377255.55	2214519.10	Геодезический метод	0.1	-
11242	377227.49	2214509.79	Геодезический метод	0.1	-
11243	377199.48	2214495.82	Геодезический метод	0.1	-
11244	377196.95	2214494.55	Геодезический метод	0.1	-
11245	377183.30	2214452.33	Геодезический метод	0.1	-
11246	377210.62	2214461.04	Геодезический метод	0.1	-
11247	377239.85	2214470.26	Геодезический метод	0.1	-
11248	377269.32	2214480.32	Геодезический метод	0.1	-
11249	377299.65	2214490.24	Геодезический метод	0.1	-
11231	377302.85	2214491.30	Геодезический метод	0.1	-
11250	377394.40	2214520.11	Геодезический метод	0.1	-
11251	377383.52	2214553.06	Геодезический метод	0.1	-

2. Сведения о характерных точках границ объекта

Обозначение характерных точек границ	Координаты, м		Метод определения координат характерной точки	Средняя квадратическая погрешность положения характерной точки (Mt), м	Описание обозначения точки на местности (при наличии)
	X	Y			
1	2	3	4	5	6
11252	377382.00	2214558.13	Геодезический метод	0.1	-
11253	377353.38	2214549.08	Геодезический метод	0.1	-
11254	377365.81	2214511.06	Геодезический метод	0.1	-
11250	377394.40	2214520.11	Геодезический метод	0.1	-
11255	377415.80	2214595.17	Геодезический метод	0.1	-
11256	377411.47	2214612.66	Геодезический метод	0.1	-
11257	377405.54	2214634.63	Геодезический метод	0.1	-
11258	377401.77	2214649.98	Геодезический метод	0.1	-
11259	377399.35	2214660.33	Геодезический метод	0.1	-
11260	377391.59	2214661.71	Геодезический метод	0.1	-
11261	377383.52	2214657.06	Геодезический метод	0.1	-
11262	377387.90	2214646.75	Геодезический метод	0.1	-
11263	377390.90	2214647.97	Геодезический метод	0.1	-
11264	377394.93	2214638.11	Геодезический метод	0.1	-
11265	377389.87	2214636.04	Геодезический метод	0.1	-
11266	377390.72	2214633.93	Геодезический метод	0.1	-
11267	377391.14	2214633.22	Геодезический метод	0.1	-
11268	377392.34	2214633.67	Геодезический метод	0.1	-
11269	377398.18	2214603.91	Геодезический метод	0.1	-
11270	377400.42	2214591.90	Геодезический метод	0.1	-
11255	377415.80	2214595.17	Геодезический метод	0.1	-
11271	377380.34	2214387.99	Геодезический метод	0.1	-
11272	377372.52	2214405.50	Геодезический метод	0.1	-
11273	377393.56	2214415.84	Геодезический метод	0.1	-
11274	377387.49	2214426.13	Геодезический метод	0.1	-

2. Сведения о характерных точках границ объекта

Обозначение характерных точек границ	Координаты, м		Метод определения координат характерной точки	Средняя квадратическая погрешность положения характерной точки (Mt), м	Описание обозначения точки на местности (при наличии)
	X	Y			
1	2	3	4	5	6
11275	377364.64	2214490.24	Геодезический метод	0.1	-
11276	377362.95	2214489.97	Геодезический метод	0.1	-
11277	377336.10	2214481.40	Геодезический метод	0.1	-
11278	377358.69	2214416.56	Геодезический метод	0.1	-
11279	377360.59	2214410.85	Геодезический метод	0.1	-
11280	377359.08	2214410.33	Геодезический метод	0.1	-
11281	377328.82	2214399.84	Геодезический метод	0.1	-
11282	377339.07	2214371.83	Геодезический метод	0.1	-
11283	377341.37	2214365.60	Геодезический метод	0.1	-
11284	377345.21	2214367.55	Геодезический метод	0.1	-
11285	377353.21	2214372.52	Геодезический метод	0.1	-
11286	377360.98	2214377.32	Геодезический метод	0.1	-
11271	377380.34	2214387.99	Геодезический метод	0.1	-
11287	377484.21	2214374.13	Геодезический метод	0.1	-
11288	377471.55	2214406.56	Геодезический метод	0.1	-
11289	377454.51	2214397.69	Геодезический метод	0.1	-
11290	377453.99	2214398.74	Геодезический метод	0.1	-
11291	377446.08	2214398.52	Геодезический метод	0.1	-
11292	377443.19	2214398.46	Геодезический метод	0.1	-
11293	377440.42	2214398.01	Геодезический метод	0.1	-
11294	377437.46	2214397.05	Геодезический метод	0.1	-
11295	377423.48	2214392.52	Геодезический метод	0.1	-
11296	377426.09	2214386.49	Геодезический метод	0.1	-
11297	377438.88	2214359.16	Геодезический метод	0.1	-
11298	377451.93	2214363.10	Геодезический метод	0.1	-

2. Сведения о характерных точках границ объекта

Обозначение характерных точек границ	Координаты, м		Метод определения координат характерной точки	Средняя квадратическая погрешность положения характерной точки (Mt), м	Описание обозначения точки на местности (при наличии)
	X	Y			
1	2	3	4	5	6
11299	377471.64	2214369.03	Геодезический метод	0.1	-
11287	377484.21	2214374.13	Геодезический метод	0.1	-
11300	377559.90	2214400.24	Геодезический метод	0.1	-
11301	377547.86	2214428.73	Геодезический метод	0.1	-
11302	377531.27	2214419.77	Геодезический метод	0.1	-
11303	377495.06	2214403.59	Геодезический метод	0.1	-
11304	377500.98	2214387.44	Геодезический метод	0.1	-
11305	377512.63	2214391.94	Геодезический метод	0.1	-
11306	377515.74	2214388.13	Геодезический метод	0.1	-
11307	377519.05	2214391.03	Геодезический метод	0.1	-
11308	377516.74	2214393.85	Геодезический метод	0.1	-
11309	377518.71	2214395.56	Геодезический метод	0.1	-
11310	377521.01	2214392.73	Геодезический метод	0.1	-
11311	377523.40	2214394.81	Геодезический метод	0.1	-
11312	377532.61	2214387.68	Геодезический метод	0.1	-
11300	377559.90	2214400.24	Геодезический метод	0.1	-
11313	377321.98	2214419.38	Геодезический метод	0.1	-
11314	377304.59	2214471.08	Геодезический метод	0.1	-
11315	377275.13	2214461.51	Геодезический метод	0.1	-
11316	377246.59	2214452.24	Геодезический метод	0.1	-
11317	377262.50	2214404.82	Геодезический метод	0.1	-
11318	377264.17	2214399.87	Геодезический метод	0.1	-
11319	377292.62	2214409.39	Геодезический метод	0.1	-
11313	377321.98	2214419.38	Геодезический метод	0.1	-
11320	377474.58	2214744.80	Геодезический метод	0.1	-

2. Сведения о характерных точках границ объекта

Обозначение характерных точек границ	Координаты, м		Метод определения координат характерной точки	Средняя квадратическая погрешность положения характерной точки (Mt), м	Описание обозначения точки на местности (при наличии)
	X	Y			
1	2	3	4	5	6
11321	377479.97	2214788.24	Геодезический метод	0.1	-
11322	377477.25	2214789.52	Геодезический метод	0.1	-
11323	377462.78	2214796.67	Геодезический метод	0.1	-
11324	377459.68	2214790.40	Геодезический метод	0.1	-
11325	377455.19	2214792.61	Геодезический метод	0.1	-
11326	377443.35	2214758.27	Геодезический метод	0.1	-
11327	377442.65	2214756.22	Геодезический метод	0.1	-
11328	377463.19	2214747.94	Геодезический метод	0.1	-
11320	377474.58	2214744.80	Геодезический метод	0.1	-
11329	377583.38	2214731.92	Геодезический метод	0.1	-
11330	377584.07	2214741.33	Геодезический метод	0.1	-
11331	377584.69	2214749.02	Геодезический метод	0.1	-
11332	377587.72	2214788.65	Геодезический метод	0.1	-
11333	377552.24	2214790.03	Геодезический метод	0.1	-
11334	377547.67	2214750.73	Геодезический метод	0.1	-
11335	377535.88	2214751.48	Геодезический метод	0.1	-
11336	377514.97	2214752.76	Геодезический метод	0.1	-
11337	377503.75	2214752.04	Геодезический метод	0.1	-
11338	377499.49	2214752.15	Геодезический метод	0.1	-
11339	377490.89	2214752.91	Геодезический метод	0.1	-
11340	377489.88	2214747.01	Геодезический метод	0.1	-
11341	377480.15	2214690.21	Геодезический метод	0.1	-
11342	377510.38	2214688.78	Геодезический метод	0.1	-
11343	377511.08	2214719.65	Геодезический метод	0.1	-
11344	377512.66	2214735.97	Геодезический метод	0.1	-

2. Сведения о характерных точках границ объекта

Обозначение характерных точек границ	Координаты, м		Метод определения координат характерной точки	Средняя квадратическая погрешность положения характерной точки (Mt), м	Описание обозначения точки на местности (при наличии)
	X	Y			
1	2	3	4	5	6
11345	377564.13	2214733.56	Геодезический метод	0.1	-
11346	377572.88	2214732.95	Геодезический метод	0.1	-
11329	377583.38	2214731.92	Геодезический метод	0.1	-
11347	377730.96	2214713.13	Геодезический метод	0.1	-
11348	377731.74	2214733.82	Геодезический метод	0.1	-
11349	377732.80	2214759.71	Геодезический метод	0.1	-
11350	377733.95	2214787.30	Геодезический метод	0.1	-
11351	377685.44	2214788.80	Геодезический метод	0.1	-
11352	377684.32	2214762.85	Геодезический метод	0.1	-
11353	377682.41	2214762.97	Геодезический метод	0.1	-
11354	377681.94	2214751.61	Геодезический метод	0.1	-
11355	377671.72	2214751.62	Геодезический метод	0.1	-
11356	377668.47	2214756.10	Геодезический метод	0.1	-
11357	377669.14	2214762.25	Геодезический метод	0.1	-
11358	377660.43	2214762.41	Геодезический метод	0.1	-
11359	377662.06	2214788.46	Геодезический метод	0.1	-
11360	377609.10	2214790.57	Геодезический метод	0.1	-
11361	377605.94	2214750.91	Геодезический метод	0.1	-
11362	377611.79	2214750.17	Геодезический метод	0.1	-
11363	377613.45	2214749.95	Геодезический метод	0.1	-
11364	377614.52	2214756.07	Геодезический метод	0.1	-
11365	377629.41	2214753.48	Геодезический метод	0.1	-
11366	377627.68	2214734.53	Геодезический метод	0.1	-
11367	377622.26	2214734.87	Геодезический метод	0.1	-
11368	377604.87	2214735.93	Геодезический метод	0.1	-

2. Сведения о характерных точках границ объекта

Обозначение характерных точек границ	Координаты, м		Метод определения координат характерной точки	Средняя квадратическая погрешность положения характерной точки (Mt), м	Описание обозначения точки на местности (при наличии)
	X	Y			
1	2	3	4	5	6
11369	377604.13	2214727.48	Геодезический метод	0.1	-
11370	377657.68	2214724.36	Геодезический метод	0.1	-
11371	377658.20	2214724.29	Геодезический метод	0.1	-
11372	377657.97	2214716.46	Геодезический метод	0.1	-
11373	377692.25	2214712.90	Геодезический метод	0.1	-
11347	377730.96	2214713.13	Геодезический метод	0.1	-
11374	377452.78	2214603.47	Геодезический метод	0.1	-
11375	377456.05	2214626.96	Геодезический метод	0.1	-
11376	377454.86	2214627.13	Геодезический метод	0.1	-
11377	377455.90	2214631.56	Геодезический метод	0.1	-
11378	377457.30	2214631.89	Геодезический метод	0.1	-
11379	377458.52	2214637.97	Геодезический метод	0.1	-
11380	377457.38	2214639.61	Геодезический метод	0.1	-
11381	377428.27	2214651.21	Геодезический метод	0.1	-
11382	377424.35	2214596.90	Геодезический метод	0.1	-
11374	377452.78	2214603.47	Геодезический метод	0.1	-
11383	377569.59	2214568.52	Геодезический метод	0.1	-
11384	377570.44	2214583.37	Геодезический метод	0.1	-
11385	377571.83	2214598.89	Геодезический метод	0.1	-
11386	377556.35	2214602.97	Геодезический метод	0.1	-
11387	377527.61	2214599.78	Геодезический метод	0.1	-
11388	377524.55	2214600.75	Геодезический метод	0.1	-
11389	377521.06	2214606.67	Геодезический метод	0.1	-
11390	377509.04	2214612.69	Геодезический метод	0.1	-
11391	377500.05	2214617.19	Геодезический метод	0.1	-

2. Сведения о характерных точках границ объекта

Обозначение характерных точек границ	Координаты, м		Метод определения координат характерной точки	Средняя квадратическая погрешность положения характерной точки (Mt), м	Описание обозначения точки на местности (при наличии)
	X	Y			
1	2	3	4	5	6
11392	377483.61	2214618.33	Геодезический метод	0.1	-
11393	377481.47	2214619.94	Геодезический метод	0.1	-
11394	377469.90	2214628.67	Геодезический метод	0.1	-
11395	377463.12	2214587.89	Геодезический метод	0.1	-
11396	377453.82	2214531.99	Геодезический метод	0.1	-
11397	377511.79	2214549.62	Геодезический метод	0.1	-
11383	377569.59	2214568.52	Геодезический метод	0.1	-
11398	377573.05	2214603.73	Геодезический метод	0.1	-
11399	377576.13	2214639.71	Геодезический метод	0.1	-
11400	377565.03	2214640.36	Геодезический метод	0.1	-
11401	377527.52	2214642.22	Геодезический метод	0.1	-
11402	377523.22	2214642.43	Геодезический метод	0.1	-
11403	377473.13	2214648.82	Геодезический метод	0.1	-
11404	377472.01	2214640.83	Геодезический метод	0.1	-
11405	377470.91	2214632.85	Геодезический метод	0.1	-
11406	377480.86	2214625.79	Геодезический метод	0.1	-
11407	377487.20	2214621.91	Геодезический метод	0.1	-
11408	377490.14	2214622.14	Геодезический метод	0.1	-
11409	377496.47	2214621.60	Геодезический метод	0.1	-
11410	377508.34	2214618.14	Геодезический метод	0.1	-
11411	377519.62	2214613.27	Геодезический метод	0.1	-
11412	377521.63	2214612.04	Геодезический метод	0.1	-
11413	377521.87	2214615.40	Геодезический метод	0.1	-
11414	377525.89	2214610.40	Геодезический метод	0.1	-
11415	377529.82	2214605.46	Геодезический метод	0.1	-

2. Сведения о характерных точках границ объекта

Обозначение характерных точек границ	Координаты, м		Метод определения координат характерной точки	Средняя квадратическая погрешность положения характерной точки (Mt), м	Описание обозначения точки на местности (при наличии)
	X	Y			
1	2	3	4	5	6
11416	377557.69	2214606.77	Геодезический метод	0.1	-
11417	377569.22	2214604.09	Геодезический метод	0.1	-
11398	377573.05	2214603.73	Геодезический метод	0.1	-
11418	377598.55	2214456.91	Геодезический метод	0.1	-
11419	377589.97	2214479.90	Геодезический метод	0.1	-
11420	377584.84	2214494.51	Геодезический метод	0.1	-
11421	377567.62	2214542.56	Геодезический метод	0.1	-
11422	377567.56	2214553.45	Геодезический метод	0.1	-
11423	377525.86	2214541.30	Геодезический метод	0.1	-
11424	377487.39	2214529.63	Геодезический метод	0.1	-
11425	377452.68	2214519.30	Геодезический метод	0.1	-
11426	377462.70	2214491.29	Геодезический метод	0.1	-
11427	377472.15	2214465.41	Геодезический метод	0.1	-
11428	377479.59	2214445.14	Геодезический метод	0.1	-
11429	377534.09	2214465.50	Геодезический метод	0.1	-
11430	377537.32	2214457.41	Геодезический метод	0.1	-
11431	377542.68	2214447.09	Геодезический метод	0.1	-
11432	377550.34	2214433.76	Геодезический метод	0.1	-
11418	377598.55	2214456.91	Геодезический метод	0.1	-
11433	377700.86	2214494.18	Геодезический метод	0.1	-
11434	377702.07	2214517.23	Геодезический метод	0.1	-
11435	377703.10	2214517.29	Геодезический метод	0.1	-
11436	377703.10	2214520.59	Геодезический метод	0.1	-
11437	377701.74	2214520.74	Геодезический метод	0.1	-
11438	377702.05	2214536.21	Геодезический метод	0.1	-

2. Сведения о характерных точках границ объекта

Обозначение характерных точек границ	Координаты, м		Метод определения координат характерной точки	Средняя квадратическая погрешность положения характерной точки (Mt), м	Описание обозначения точки на местности (при наличии)
	X	Y			
1	2	3	4	5	6
11439	377676.96	2214537.18	Геодезический метод	0.1	-
11440	377640.03	2214537.70	Геодезический метод	0.1	-
11441	377633.69	2214537.25	Геодезический метод	0.1	-
11442	377602.74	2214537.36	Геодезический метод	0.1	-
11443	377598.96	2214537.07	Геодезический метод	0.1	-
11444	377592.31	2214536.98	Геодезический метод	0.1	-
11445	377602.69	2214507.69	Геодезический метод	0.1	-
11446	377603.46	2214504.99	Геодезический метод	0.1	-
11447	377603.78	2214503.85	Геодезический метод	0.1	-
11448	377613.00	2214477.02	Геодезический метод	0.1	-
11449	377624.23	2214481.15	Геодезический метод	0.1	-
11450	377646.24	2214488.24	Геодезический метод	0.1	-
11451	377649.59	2214488.98	Геодезический метод	0.1	-
11452	377658.66	2214490.97	Геодезический метод	0.1	-
11453	377677.30	2214493.14	Геодезический метод	0.1	-
11454	377695.78	2214493.96	Геодезический метод	0.1	-
11433	377700.86	2214494.18	Геодезический метод	0.1	-
11455	377724.98	2214542.70	Геодезический метод	0.1	-
11456	377725.81	2214565.54	Геодезический метод	0.1	-
11457	377725.94	2214569.11	Геодезический метод	0.1	-
11458	377726.20	2214575.87	Геодезический метод	0.1	-
11459	377726.35	2214579.98	Геодезический метод	0.1	-
11460	377727.34	2214606.52	Геодезический метод	0.1	-
11461	377683.44	2214606.72	Геодезический метод	0.1	-
11462	377653.83	2214608.63	Геодезический метод	0.1	-

2. Сведения о характерных точках границ объекта

Обозначение характерных точек границ	Координаты, м		Метод определения координат характерной точки	Средняя квадратическая погрешность положения характерной точки (Mt), м	Описание обозначения точки на местности (при наличии)
	X	Y			
1	2	3	4	5	6
11463	377654.17	2214618.87	Геодезический метод	0.1	-
11464	377654.32	2214619.37	Геодезический метод	0.1	-
11465	377654.44	2214627.34	Геодезический метод	0.1	-
11466	377654.57	2214635.65	Геодезический метод	0.1	-
11467	377629.16	2214639.27	Геодезический метод	0.1	-
11468	377596.34	2214642.01	Геодезический метод	0.1	-
11469	377594.80	2214624.73	Геодезический метод	0.1	-
11470	377593.01	2214602.49	Геодезический метод	0.1	-
11471	377592.04	2214591.96	Геодезический метод	0.1	-
11472	377588.08	2214548.05	Геодезический метод	0.1	-
11473	377588.75	2214542.18	Геодезический метод	0.1	-
11474	377608.25	2214542.99	Геодезический метод	0.1	-
11475	377649.03	2214544.66	Геодезический метод	0.1	-
11476	377648.81	2214563.00	Геодезический метод	0.1	-
11477	377613.46	2214561.83	Геодезический метод	0.1	-
11478	377613.76	2214578.54	Геодезический метод	0.1	-
11479	377613.89	2214583.90	Геодезический метод	0.1	-
11480	377613.03	2214585.77	Геодезический метод	0.1	-
11481	377626.55	2214584.86	Геодезический метод	0.1	-
11482	377637.28	2214580.61	Геодезический метод	0.1	-
11483	377648.39	2214582.34	Геодезический метод	0.1	-
11484	377652.50	2214582.38	Геодезический метод	0.1	-
11485	377652.53	2214580.47	Геодезический метод	0.1	-
11486	377651.33	2214543.56	Геодезический метод	0.1	-
11487	377679.68	2214543.24	Геодезический метод	0.1	-

2. Сведения о характерных точках границ объекта

Обозначение характерных точек границ	Координаты, м		Метод определения координат характерной точки	Средняя квадратическая погрешность положения характерной точки (Mt), м	Описание обозначения точки на местности (при наличии)
	X	Y			
1	2	3	4	5	6
11488	377693.95	2214543.07	Геодезический метод	0.1	-
11489	377696.01	2214543.05	Геодезический метод	0.1	-
11490	377723.44	2214542.73	Геодезический метод	0.1	-
11455	377724.98	2214542.70	Геодезический метод	0.1	-
11491	377620.93	2214370.82	Геодезический метод	0.1	-
11492	377627.02	2214376.43	Геодезический метод	0.1	-
11493	377613.88	2214413.89	Геодезический метод	0.1	-
11494	377565.17	2214395.01	Геодезический метод	0.1	-
11495	377570.67	2214378.72	Геодезический метод	0.1	-
11496	377574.54	2214367.13	Геодезический метод	0.1	-
11497	377576.50	2214361.34	Геодезический метод	0.1	-
11498	377585.53	2214338.16	Геодезический метод	0.1	-
11491	377620.93	2214370.82	Геодезический метод	0.1	-
11499	377674.15	2214421.01	Геодезический метод	0.1	-
11500	377701.67	2214446.55	Геодезический метод	0.1	-
11501	377682.26	2214465.92	Геодезический метод	0.1	-
11502	377663.25	2214449.91	Геодезический метод	0.1	-
11503	377654.64	2214442.01	Геодезический метод	0.1	-
11504	377632.17	2214421.81	Геодезический метод	0.1	-
11505	377643.06	2214391.59	Геодезический метод	0.1	-
11499	377674.15	2214421.01	Геодезический метод	0.1	-
11506	377689.64	2214291.10	Геодезический метод	0.1	-
11507	377680.16	2214300.51	Геодезический метод	0.1	-
11508	377650.23	2214329.05	Геодезический метод	0.1	-
11509	377645.07	2214324.18	Геодезический метод	0.1	-

2. Сведения о характерных точках границ объекта

Обозначение характерных точек границ	Координаты, м		Метод определения координат характерной точки	Средняя квадратическая погрешность положения характерной точки (Mt), м	Описание обозначения точки на местности (при наличии)
	X	Y			
1	2	3	4	5	6
11510	377624.80	2214343.74	Геодезический метод	0.1	-
11511	377587.99	2214308.93	Геодезический метод	0.1	-
11512	377613.69	2214294.54	Геодезический метод	0.1	-
11513	377620.02	2214300.50	Геодезический метод	0.1	-
11514	377655.00	2214279.15	Геодезический метод	0.1	-
11515	377666.07	2214272.39	Геодезический метод	0.1	-
11506	377689.64	2214291.10	Геодезический метод	0.1	-
11516	377822.34	2214204.38	Геодезический метод	0.1	-
11517	377835.47	2214239.66	Геодезический метод	0.1	-
11518	377840.55	2214238.19	Геодезический метод	0.1	-
11519	377842.44	2214261.18	Геодезический метод	0.1	-
11520	377843.13	2214269.59	Геодезический метод	0.1	-
11521	377843.08	2214283.36	Геодезический метод	0.1	-
11522	377834.47	2214305.92	Геодезический метод	0.1	-
11523	377833.42	2214331.11	Геодезический метод	0.1	-
11524	377833.95	2214349.86	Геодезический метод	0.1	-
11525	377813.14	2214350.08	Геодезический метод	0.1	-
11526	377802.04	2214352.51	Геодезический метод	0.1	-
11527	377802.17	2214372.42	Геодезический метод	0.1	-
11528	377780.59	2214372.10	Геодезический метод	0.1	-
11529	377781.01	2214381.92	Геодезический метод	0.1	-
11530	377780.96	2214388.43	Геодезический метод	0.1	-
11531	377781.95	2214406.54	Геодезический метод	0.1	-
11532	377745.74	2214406.63	Геодезический метод	0.1	-
11533	377745.23	2214371.19	Геодезический метод	0.1	-

2. Сведения о характерных точках границ объекта

Обозначение характерных точек границ	Координаты, м		Метод определения координат характерной точки	Средняя квадратическая погрешность положения характерной точки (Mt), м	Описание обозначения точки на местности (при наличии)
	X	Y			
1	2	3	4	5	6
11534	377745.18	2214350.05	Геодезический метод	0.1	-
11535	377745.06	2214328.96	Геодезический метод	0.1	-
11536	377745.13	2214324.77	Геодезический метод	0.1	-
11537	377745.51	2214302.50	Геодезический метод	0.1	-
11538	377745.99	2214275.40	Геодезический метод	0.1	-
11539	377767.54	2214277.03	Геодезический метод	0.1	-
11540	377767.53	2214254.16	Геодезический метод	0.1	-
11541	377745.93	2214256.59	Геодезический метод	0.1	-
11542	377745.93	2214245.09	Геодезический метод	0.1	-
11543	377746.40	2214210.90	Геодезический метод	0.1	-
11544	377759.89	2214188.47	Геодезический метод	0.1	-
11545	377764.56	2214186.60	Геодезический метод	0.1	-
11546	377781.68	2214180.49	Геодезический метод	0.1	-
11547	377782.11	2214181.64	Геодезический метод	0.1	-
11548	377792.51	2214178.64	Геодезический метод	0.1	-
11549	377798.33	2214193.73	Геодезический метод	0.1	-
11550	377800.79	2214194.53	Геодезический метод	0.1	-
11551	377799.28	2214196.20	Геодезический метод	0.1	-
11552	377804.14	2214208.55	Геодезический метод	0.1	-
11553	377805.79	2214211.68	Геодезический метод	0.1	-
11516	377822.34	2214204.38	Геодезический метод	0.1	-
11554	377907.26	2214224.89	Геодезический метод	0.1	-
11555	377911.55	2214257.64	Геодезический метод	0.1	-
11556	377912.25	2214261.32	Геодезический метод	0.1	-
11557	377912.64	2214265.22	Геодезический метод	0.1	-

2. Сведения о характерных точках границ объекта

Обозначение характерных точек границ	Координаты, м		Метод определения координат характерной точки	Средняя квадратическая погрешность положения характерной точки (Mt), м	Описание обозначения точки на местности (при наличии)
	X	Y			
1	2	3	4	5	6
11558	377913.34	2214282.63	Геодезический метод	0.1	-
11559	377917.90	2214282.56	Геодезический метод	0.1	-
11560	377917.75	2214329.69	Геодезический метод	0.1	-
11561	377912.17	2214329.62	Геодезический метод	0.1	-
11562	377896.33	2214329.40	Геодезический метод	0.1	-
11563	377886.75	2214329.79	Геодезический метод	0.1	-
11564	377866.51	2214329.14	Геодезический метод	0.1	-
11565	377851.30	2214328.10	Геодезический метод	0.1	-
11566	377851.66	2214285.88	Геодезический метод	0.1	-
11567	377850.27	2214268.56	Геодезический метод	0.1	-
11568	377849.44	2214259.85	Геодезический метод	0.1	-
11569	377846.40	2214239.26	Геодезический метод	0.1	-
11570	377850.55	2214236.20	Геодезический метод	0.1	-
11571	377887.84	2214228.76	Геодезический метод	0.1	-
11554	377907.26	2214224.89	Геодезический метод	0.1	-
11572	377942.31	2214345.93	Геодезический метод	0.1	-
11573	377941.36	2214395.10	Геодезический метод	0.1	-
11574	377918.39	2214396.60	Геодезический метод	0.1	-
11575	377912.07	2214396.81	Геодезический метод	0.1	-
11576	377910.86	2214396.85	Геодезический метод	0.1	-
11577	377911.60	2214365.12	Геодезический метод	0.1	-
11578	377912.01	2214347.69	Геодезический метод	0.1	-
11572	377942.31	2214345.93	Геодезический метод	0.1	-
11579	377950.32	2214408.11	Геодезический метод	0.1	-
11580	377951.65	2214426.49	Геодезический метод	0.1	-

2. Сведения о характерных точках границ объекта

Обозначение характерных точек границ	Координаты, м		Метод определения координат характерной точки	Средняя квадратическая погрешность положения характерной точки (Mt), м	Описание обозначения точки на местности (при наличии)
	X	Y			
1	2	3	4	5	6
11581	377952.07	2214445.49	Геодезический метод	0.1	-
11582	377948.60	2214446.24	Геодезический метод	0.1	-
11583	377946.07	2214446.24	Геодезический метод	0.1	-
11584	377929.81	2214446.18	Геодезический метод	0.1	-
11585	377924.43	2214446.02	Геодезический метод	0.1	-
11586	377917.36	2214445.82	Геодезический метод	0.1	-
11587	377918.33	2214480.45	Геодезический метод	0.1	-
11588	377910.82	2214480.82	Геодезический метод	0.1	-
11589	377896.15	2214482.74	Геодезический метод	0.1	-
11590	377874.47	2214483.75	Геодезический метод	0.1	-
11591	377873.87	2214446.45	Геодезический метод	0.1	-
11592	377868.42	2214446.22	Геодезический метод	0.1	-
11593	377841.51	2214446.26	Геодезический метод	0.1	-
11594	377841.52	2214446.67	Геодезический метод	0.1	-
11595	377841.89	2214484.30	Геодезический метод	0.1	-
11596	377809.91	2214485.13	Геодезический метод	0.1	-
11597	377809.08	2214447.67	Геодезический метод	0.1	-
11598	377835.87	2214447.03	Геодезический метод	0.1	-
11599	377835.60	2214435.86	Геодезический метод	0.1	-
11600	377835.58	2214433.07	Геодезический метод	0.1	-
11601	377834.82	2214430.77	Геодезический метод	0.1	-
11602	377834.76	2214425.44	Геодезический метод	0.1	-
11603	377834.57	2214419.77	Геодезический метод	0.1	-
11604	377834.60	2214413.11	Геодезический метод	0.1	-
11605	377834.38	2214412.86	Геодезический метод	0.1	-

2. Сведения о характерных точках границ объекта

Обозначение характерных точек границ	Координаты, м		Метод определения координат характерной точки	Средняя квадратическая погрешность положения характерной точки (Mt), м	Описание обозначения точки на местности (при наличии)
	X	Y			
1	2	3	4	5	6
11606	377834.66	2214412.57	Геодезический метод	0.1	-
11607	377835.76	2214412.52	Геодезический метод	0.1	-
11608	377839.59	2214412.21	Геодезический метод	0.1	-
11609	377840.82	2214412.35	Геодезический метод	0.1	-
11610	377850.18	2214412.05	Геодезический метод	0.1	-
11611	377851.37	2214412.00	Геодезический метод	0.1	-
11612	377867.07	2214411.91	Геодезический метод	0.1	-
11613	377870.33	2214411.75	Геодезический метод	0.1	-
11614	377871.75	2214411.64	Геодезический метод	0.1	-
11615	377876.63	2214411.54	Геодезический метод	0.1	-
11616	377902.81	2214409.55	Геодезический метод	0.1	-
11617	377923.12	2214408.00	Геодезический метод	0.1	-
11618	377928.00	2214407.63	Геодезический метод	0.1	-
11619	377944.30	2214406.67	Геодезический метод	0.1	-
11620	377945.48	2214406.60	Геодезический метод	0.1	-
11579	377950.32	2214408.11	Геодезический метод	0.1	-
11621	377889.42	2214490.49	Геодезический метод	0.1	-
11622	377884.52	2214536.36	Геодезический метод	0.1	-
11623	377871.07	2214590.39	Геодезический метод	0.1	-
11624	377824.41	2214586.77	Геодезический метод	0.1	-
11625	377820.97	2214536.41	Геодезический метод	0.1	-
11626	377839.51	2214536.66	Геодезический метод	0.1	-
11627	377849.93	2214536.38	Геодезический метод	0.1	-
11628	377850.09	2214532.96	Геодезический метод	0.1	-
11629	377849.09	2214492.98	Геодезический метод	0.1	-

2. Сведения о характерных точках границ объекта

Обозначение характерных точек границ	Координаты, м		Метод определения координат характерной точки	Средняя квадратическая погрешность положения характерной точки (Mt), м	Описание обозначения точки на местности (при наличии)
	X	Y			
1	2	3	4	5	6
11630	377879.04	2214491.13	Геодезический метод	0.1	-
11621	377889.42	2214490.49	Геодезический метод	0.1	-
11631	377792.24	2214414.44	Геодезический метод	0.1	-
11632	377793.14	2214447.72	Геодезический метод	0.1	-
11633	377789.95	2214447.86	Геодезический метод	0.1	-
11634	377777.07	2214448.40	Геодезический метод	0.1	-
11635	377776.96	2214448.09	Геодезический метод	0.1	-
11636	377744.44	2214446.46	Геодезический метод	0.1	-
11637	377743.70	2214414.72	Геодезический метод	0.1	-
11638	377789.18	2214414.47	Геодезический метод	0.1	-
11631	377792.24	2214414.44	Геодезический метод	0.1	-
11639	377810.34	2214493.79	Геодезический метод	0.1	-
11640	377810.45	2214495.29	Геодезический метод	0.1	-
11641	377810.72	2214498.63	Геодезический метод	0.1	-
11642	377810.75	2214505.74	Геодезический метод	0.1	-
11643	377811.02	2214509.73	Геодезический метод	0.1	-
11644	377811.22	2214514.06	Геодезический метод	0.1	-
11645	377812.19	2214536.09	Геодезический метод	0.1	-
11646	377795.56	2214536.62	Геодезический метод	0.1	-
11647	377746.59	2214539.17	Геодезический метод	0.1	-
11648	377746.14	2214519.24	Геодезический метод	0.1	-
11649	377745.83	2214495.18	Геодезический метод	0.1	-
11639	377810.34	2214493.79	Геодезический метод	0.1	-
11650	377656.37	2214852.55	Геодезический метод	0.1	-
11651	377662.72	2214912.08	Геодезический метод	0.1	-

2. Сведения о характерных точках границ объекта

Обозначение характерных точек границ	Координаты, м		Метод определения координат характерной точки	Средняя квадратическая погрешность положения характерной точки (Mt), м	Описание обозначения точки на местности (при наличии)
	X	Y			
1	2	3	4	5	6
11652	377642.38	2214918.33	Геодезический метод	0.1	-
11653	377635.12	2214920.35	Геодезический метод	0.1	-
11654	377607.21	2214928.11	Геодезический метод	0.1	-
11655	377557.28	2214942.05	Геодезический метод	0.1	-
11656	377547.08	2214899.28	Геодезический метод	0.1	-
11657	377569.82	2214893.67	Геодезический метод	0.1	-
11658	377597.18	2214887.29	Геодезический метод	0.1	-
11659	377620.98	2214882.91	Геодезический метод	0.1	-
11660	377638.56	2214879.00	Геодезический метод	0.1	-
11661	377637.08	2214853.94	Геодезический метод	0.1	-
11650	377656.37	2214852.55	Геодезический метод	0.1	-
11662	377639.54	2214934.22	Геодезический метод	0.1	-
11663	377650.17	2214978.23	Геодезический метод	0.1	-
11664	377628.71	2214984.54	Геодезический метод	0.1	-
11665	377619.70	2214986.73	Геодезический метод	0.1	-
11666	377619.76	2214986.97	Геодезический метод	0.1	-
11667	377601.29	2214992.99	Геодезический метод	0.1	-
11668	377590.73	2214952.88	Геодезический метод	0.1	-
11669	377589.40	2214947.58	Геодезический метод	0.1	-
11670	377608.61	2214941.69	Геодезический метод	0.1	-
11662	377639.54	2214934.22	Геодезический метод	0.1	-
11671	377738.14	2214861.24	Геодезический метод	0.1	-
11672	377738.70	2214867.11	Геодезический метод	0.1	-
11673	377740.19	2214891.23	Геодезический метод	0.1	-
11674	377724.10	2214895.79	Геодезический метод	0.1	-

2. Сведения о характерных точках границ объекта

Обозначение характерных точек границ	Координаты, м		Метод определения координат характерной точки	Средняя квадратическая погрешность положения характерной точки (Mt), м	Описание обозначения точки на местности (при наличии)
	X	Y			
1	2	3	4	5	6
11675	377705.54	2214900.69	Геодезический метод	0.1	-
11676	377682.85	2214907.09	Геодезический метод	0.1	-
11677	377676.90	2214850.98	Геодезический метод	0.1	-
11678	377697.56	2214849.63	Геодезический метод	0.1	-
11679	377700.14	2214865.87	Геодезический метод	0.1	-
11671	377738.14	2214861.24	Геодезический метод	0.1	-
11680	377743.38	2214904.26	Геодезический метод	0.1	-
11681	377751.07	2214938.56	Геодезический метод	0.1	-
11682	377702.21	2214950.71	Геодезический метод	0.1	-
11683	377694.85	2214918.28	Геодезический метод	0.1	-
11680	377743.38	2214904.26	Геодезический метод	0.1	-
11684	377378.93	2215120.16	Геодезический метод	0.1	-
11685	377391.07	2215168.72	Геодезический метод	0.1	-
11686	377395.71	2215188.87	Геодезический метод	0.1	-
11687	377375.70	2215195.05	Геодезический метод	0.1	-
11688	377372.94	2215195.71	Геодезический метод	0.1	-
11689	377356.72	2215200.80	Геодезический метод	0.1	-
11690	377343.37	2215204.75	Геодезический метод	0.1	-
11691	377337.40	2215207.06	Геодезический метод	0.1	-
11692	377350.18	2215255.24	Геодезический метод	0.1	-
11693	377329.33	2215260.64	Геодезический метод	0.1	-
11694	377319.61	2215222.48	Геодезический метод	0.1	-
11695	377320.36	2215211.39	Геодезический метод	0.1	-
11696	377320.39	2215206.13	Геодезический метод	0.1	-
11697	377335.59	2215195.73	Геодезический метод	0.1	-

2. Сведения о характерных точках границ объекта

Обозначение характерных точек границ	Координаты, м		Метод определения координат характерной точки	Средняя квадратическая погрешность положения характерной точки (Mt), м	Описание обозначения точки на местности (при наличии)
	X	Y			
1	2	3	4	5	6
11698	377337.44	2215194.41	Геодезический метод	0.1	-
11699	377345.69	2215188.46	Геодезический метод	0.1	-
11700	377344.97	2215182.26	Геодезический метод	0.1	-
11701	377333.47	2215131.86	Геодезический метод	0.1	-
11702	377352.26	2215127.28	Геодезический метод	0.1	-
11703	377355.90	2215126.56	Геодезический метод	0.1	-
11684	377378.93	2215120.16	Геодезический метод	0.1	-
11704	377413.92	2215110.40	Геодезический метод	0.1	-
11705	377425.34	2215159.27	Геодезический метод	0.1	-
11706	377425.48	2215159.06	Геодезический метод	0.1	-
11707	377448.27	2215152.37	Геодезический метод	0.1	-
11708	377449.24	2215152.38	Геодезический метод	0.1	-
11709	377450.87	2215157.32	Геодезический метод	0.1	-
11710	377452.26	2215161.88	Геодезический метод	0.1	-
11711	377455.37	2215172.16	Геодезический метод	0.1	-
11712	377433.48	2215179.27	Геодезический метод	0.1	-
11713	377411.09	2215185.75	Геодезический метод	0.1	-
11714	377405.78	2215165.98	Геодезический метод	0.1	-
11715	377390.10	2215117.02	Геодезический метод	0.1	-
11704	377413.92	2215110.40	Геодезический метод	0.1	-
11716	377538.40	2215074.60	Геодезический метод	0.1	-
11717	377545.38	2215104.90	Геодезический метод	0.1	-
11718	377524.12	2215110.81	Геодезический метод	0.1	-
11719	377523.03	2215111.02	Геодезический метод	0.1	-
11720	377522.50	2215111.38	Геодезический метод	0.1	-

2. Сведения о характерных точках границ объекта

Обозначение характерных точек границ	Координаты, м		Метод определения координат характерной точки	Средняя квадратическая погрешность положения характерной точки (Mt), м	Описание обозначения точки на местности (при наличии)
	X	Y			
1	2	3	4	5	6
11721	377522.01	2215111.82	Геодезический метод	0.1	-
11722	377512.58	2215114.33	Геодезический метод	0.1	-
11723	377497.61	2215118.73	Геодезический метод	0.1	-
11724	377495.40	2215119.47	Геодезический метод	0.1	-
11725	377502.94	2215148.14	Геодезический метод	0.1	-
11726	377500.04	2215149.39	Геодезический метод	0.1	-
11727	377506.48	2215178.37	Геодезический метод	0.1	-
11728	377499.22	2215179.20	Геодезический метод	0.1	-
11729	377487.66	2215181.78	Геодезический метод	0.1	-
11730	377483.21	2215183.02	Геодезический метод	0.1	-
11731	377482.19	2215184.28	Геодезический метод	0.1	-
11732	377482.57	2215186.23	Геодезический метод	0.1	-
11733	377475.51	2215187.44	Геодезический метод	0.1	-
11734	377467.96	2215189.20	Геодезический метод	0.1	-
11735	377460.87	2215159.51	Геодезический метод	0.1	-
11736	377482.71	2215153.49	Геодезический метод	0.1	-
11737	377486.22	2215152.55	Геодезический метод	0.1	-
11738	377486.02	2215151.76	Геодезический метод	0.1	-
11739	377482.55	2215139.05	Геодезический метод	0.1	-
11740	377482.48	2215138.33	Геодезический метод	0.1	-
11741	377479.15	2215124.54	Геодезический метод	0.1	-
11742	377477.83	2215119.50	Геодезический метод	0.1	-
11743	377478.08	2215118.66	Геодезический метод	0.1	-
11744	377471.92	2215094.00	Геодезический метод	0.1	-
11745	377488.29	2215089.05	Геодезический метод	0.1	-

2. Сведения о характерных точках границ объекта

Обозначение характерных точек границ	Координаты, м		Метод определения координат характерной точки	Средняя квадратическая погрешность положения характерной точки (Mt), м	Описание обозначения точки на местности (при наличии)
	X	Y			
1	2	3	4	5	6
11716	377538.40	2215074.60	Геодезический метод	0.1	-
11746	377596.04	2215057.95	Геодезический метод	0.1	-
11747	377603.98	2215086.84	Геодезический метод	0.1	-
11748	377561.05	2215098.24	Геодезический метод	0.1	-
11749	377559.69	2215098.58	Геодезический метод	0.1	-
11750	377552.88	2215069.84	Геодезический метод	0.1	-
11746	377596.04	2215057.95	Геодезический метод	0.1	-
11751	377521.81	2215003.67	Геодезический метод	0.1	-
11752	377528.03	2215031.92	Геодезический метод	0.1	-
11753	377534.62	2215058.58	Геодезический метод	0.1	-
11754	377496.19	2215069.40	Геодезический метод	0.1	-
11755	377481.46	2215073.55	Геодезический метод	0.1	-
11756	377457.14	2215080.53	Геодезический метод	0.1	-
11757	377443.43	2215041.24	Геодезический метод	0.1	-
11758	377451.13	2215037.00	Геодезический метод	0.1	-
11759	377456.43	2215034.71	Геодезический метод	0.1	-
11760	377457.29	2215034.38	Геодезический метод	0.1	-
11761	377466.99	2215031.89	Геодезический метод	0.1	-
11762	377481.68	2215028.33	Геодезический метод	0.1	-
11763	377479.65	2215013.39	Геодезический метод	0.1	-
11764	377482.33	2215012.56	Геодезический метод	0.1	-
11765	377485.52	2215011.93	Геодезический метод	0.1	-
11766	377488.91	2215011.13	Геодезический метод	0.1	-
11751	377521.81	2215003.67	Геодезический метод	0.1	-
11767	377565.48	2214954.82	Геодезический метод	0.1	-

2. Сведения о характерных точках границ объекта

Обозначение характерных точек границ	Координаты, м		Метод определения координат характерной точки	Средняя квадратическая погрешность положения характерной точки (Mt), м	Описание обозначения точки на местности (при наличии)
	X	Y			
1	2	3	4	5	6
11768	377571.51	2214980.60	Геодезический метод	0.1	-
11769	377581.39	2215020.09	Геодезический метод	0.1	-
11770	377543.88	2215029.20	Геодезический метод	0.1	-
11771	377540.23	2215013.00	Геодезический метод	0.1	-
11772	377537.87	2215003.46	Геодезический метод	0.1	-
11773	377528.34	2214965.13	Геодезический метод	0.1	-
11767	377565.48	2214954.82	Геодезический метод	0.1	-
11774	377690.88	2215030.84	Геодезический метод	0.1	-
11775	377699.22	2215061.61	Геодезический метод	0.1	-
11776	377697.08	2215062.73	Геодезический метод	0.1	-
11777	377703.89	2215091.06	Геодезический метод	0.1	-
11778	377700.93	2215091.89	Геодезический метод	0.1	-
11779	377709.60	2215122.85	Геодезический метод	0.1	-
11780	377711.78	2215130.62	Геодезический метод	0.1	-
11781	377718.56	2215128.82	Геодезический метод	0.1	-
11782	377718.82	2215129.79	Геодезический метод	0.1	-
11783	377712.06	2215131.58	Геодезический метод	0.1	-
11784	377717.34	2215150.09	Геодезический метод	0.1	-
11785	377713.53	2215151.18	Геодезический метод	0.1	-
11786	377696.67	2215156.03	Геодезический метод	0.1	-
11787	377657.42	2215167.31	Геодезический метод	0.1	-
11788	377626.55	2215176.06	Геодезический метод	0.1	-
11789	377624.89	2215176.53	Геодезический метод	0.1	-
11790	377615.84	2215137.15	Геодезический метод	0.1	-
11791	377610.19	2215117.21	Геодезический метод	0.1	-

2. Сведения о характерных точках границ объекта

Обозначение характерных точек границ	Координаты, м		Метод определения координат характерной точки	Средняя квадратическая погрешность положения характерной точки (Mt), м	Описание обозначения точки на местности (при наличии)
	X	Y			
1	2	3	4	5	6
11792	377611.42	2215116.87	Геодезический метод	0.1	-
11793	377641.74	2215107.83	Геодезический метод	0.1	-
11794	377646.47	2215106.50	Геодезический метод	0.1	-
11795	377643.42	2215095.76	Геодезический метод	0.1	-
11796	377639.65	2215081.51	Геодезический метод	0.1	-
11797	377634.69	2215063.46	Геодезический метод	0.1	-
11798	377630.21	2215048.26	Геодезический метод	0.1	-
11799	377648.35	2215043.01	Геодезический метод	0.1	-
11800	377668.21	2215037.25	Геодезический метод	0.1	-
11801	377672.41	2215036.16	Геодезический метод	0.1	-
11802	377683.65	2215032.93	Геодезический метод	0.1	-
11774	377690.88	2215030.84	Геодезический метод	0.1	-
11803	377636.33	2215190.08	Геодезический метод	0.1	-
11804	377643.99	2215222.63	Геодезический метод	0.1	-
11805	377621.15	2215228.35	Геодезический метод	0.1	-
11806	377593.96	2215236.32	Геодезический метод	0.1	-
11807	377586.54	2215204.10	Геодезический метод	0.1	-
11803	377636.33	2215190.08	Геодезический метод	0.1	-
11808	377768.53	2215008.01	Геодезический метод	0.1	-
11809	377777.38	2215043.41	Геодезический метод	0.1	-
11810	377797.28	2215127.59	Геодезический метод	0.1	-
11811	377741.79	2215143.06	Геодезический метод	0.1	-
11812	377740.91	2215099.91	Геодезический метод	0.1	-
11813	377742.13	2215095.51	Геодезический метод	0.1	-
11814	377745.08	2215094.46	Геодезический метод	0.1	-

2. Сведения о характерных точках границ объекта

Обозначение характерных точек границ	Координаты, м		Метод определения координат характерной точки	Средняя квадратическая погрешность положения характерной точки (Mt), м	Описание обозначения точки на местности (при наличии)
	X	Y			
1	2	3	4	5	6
11815	377735.58	2215054.11	Геодезический метод	0.1	-
11816	377736.01	2215053.85	Геодезический метод	0.1	-
11817	377734.89	2215050.69	Геодезический метод	0.1	-
11818	377736.90	2215049.82	Геодезический метод	0.1	-
11819	377734.30	2215040.21	Геодезический метод	0.1	-
11820	377728.76	2215019.78	Геодезический метод	0.1	-
11808	377768.53	2215008.01	Геодезический метод	0.1	-
11821	377800.09	2215143.84	Геодезический метод	0.1	-
11822	377807.63	2215170.97	Геодезический метод	0.1	-
11823	377761.89	2215183.62	Геодезический метод	0.1	-
11824	377755.91	2215185.26	Геодезический метод	0.1	-
11825	377727.66	2215193.15	Геодезический метод	0.1	-
11826	377734.88	2215223.58	Геодезический метод	0.1	-
11827	377738.82	2215239.51	Геодезический метод	0.1	-
11828	377733.71	2215242.73	Геодезический метод	0.1	-
11829	377718.83	2215246.65	Геодезический метод	0.1	-
11830	377716.37	2215247.08	Геодезический метод	0.1	-
11831	377709.20	2215248.32	Геодезический метод	0.1	-
11832	377712.04	2215263.58	Геодезический метод	0.1	-
11833	377716.30	2215285.28	Геодезический метод	0.1	-
11834	377718.24	2215294.20	Геодезический метод	0.1	-
11835	377714.28	2215295.04	Геодезический метод	0.1	-
11836	377688.08	2215299.97	Геодезический метод	0.1	-
11837	377687.13	2215300.20	Геодезический метод	0.1	-
11838	377694.76	2215334.40	Геодезический метод	0.1	-

2. Сведения о характерных точках границ объекта

Обозначение характерных точек границ	Координаты, м		Метод определения координат характерной точки	Средняя квадратическая погрешность положения характерной точки (Mt), м	Описание обозначения точки на местности (при наличии)
	X	Y			
1	2	3	4	5	6
11839	377679.95	2215338.41	Геодезический метод	0.1	-
11840	377667.33	2215341.83	Геодезический метод	0.1	-
11841	377664.51	2215343.25	Геодезический метод	0.1	-
11842	377644.14	2215348.73	Геодезический метод	0.1	-
11843	377642.45	2215349.46	Геодезический метод	0.1	-
11844	377621.95	2215354.48	Геодезический метод	0.1	-
11845	377616.03	2215331.53	Геодезический метод	0.1	-
11846	377611.37	2215311.67	Геодезический метод	0.1	-
11847	377601.00	2215267.17	Геодезический метод	0.1	-
11848	377648.59	2215254.22	Геодезический метод	0.1	-
11849	377649.61	2215260.48	Геодезический метод	0.1	-
11850	377658.26	2215258.74	Геодезический метод	0.1	-
11851	377677.95	2215254.43	Геодезический метод	0.1	-
11852	377692.21	2215251.25	Геодезический метод	0.1	-
11853	377685.48	2215223.05	Геодезический метод	0.1	-
11854	377675.54	2215179.15	Геодезический метод	0.1	-
11855	377678.89	2215178.15	Геодезический метод	0.1	-
11856	377694.85	2215173.38	Геодезический метод	0.1	-
11857	377698.44	2215172.37	Геодезический метод	0.1	-
11858	377722.90	2215165.47	Геодезический метод	0.1	-
11859	377723.35	2215165.67	Геодезический метод	0.1	-
11821	377800.09	2215143.84	Геодезический метод	0.1	-
11860	377811.03	2215185.36	Геодезический метод	0.1	-
11861	377816.63	2215211.39	Геодезический метод	0.1	-
11862	377776.83	2215222.27	Геодезический метод	0.1	-

2. Сведения о характерных точках границ объекта

Обозначение характерных точек границ	Координаты, м		Метод определения координат характерной точки	Средняя квадратическая погрешность положения характерной точки (Mt), м	Описание обозначения точки на местности (при наличии)
	X	Y			
1	2	3	4	5	6
11863	377773.12	2215222.57	Геодезический метод	0.1	-
11864	377773.10	2215221.66	Геодезический метод	0.1	-
11865	377767.98	2215198.04	Геодезический метод	0.1	-
11866	377768.11	2215197.10	Геодезический метод	0.1	-
11860	377811.03	2215185.36	Геодезический метод	0.1	-
11867	377825.79	2215251.23	Геодезический метод	0.1	-
11868	377827.03	2215256.36	Геодезический метод	0.1	-
11869	377828.73	2215263.38	Геодезический метод	0.1	-
11870	377835.97	2215293.34	Геодезический метод	0.1	-
11871	377798.99	2215304.05	Геодезический метод	0.1	-
11872	377787.63	2215307.35	Геодезический метод	0.1	-
11873	377783.09	2215289.86	Геодезический метод	0.1	-
11874	377780.83	2215277.24	Геодезический метод	0.1	-
11875	377778.64	2215264.95	Геодезический метод	0.1	-
11867	377825.79	2215251.23	Геодезический метод	0.1	-
11876	377765.00	2215330.92	Геодезический метод	0.1	-
11877	377776.15	2215373.25	Геодезический метод	0.1	-
11878	377786.44	2215370.53	Геодезический метод	0.1	-
11879	377793.18	2215403.14	Геодезический метод	0.1	-
11880	377777.08	2215407.90	Геодезический метод	0.1	-
11881	377795.22	2215483.38	Геодезический метод	0.1	-
11882	377765.13	2215492.20	Геодезический метод	0.1	-
11883	377747.09	2215417.09	Геодезический метод	0.1	-
11884	377730.97	2215420.98	Геодезический метод	0.1	-
11885	377711.62	2215426.12	Геодезический метод	0.1	-

2. Сведения о характерных точках границ объекта

Обозначение характерных точек границ	Координаты, м		Метод определения координат характерной точки	Средняя квадратическая погрешность положения характерной точки (Mt), м	Описание обозначения точки на местности (при наличии)
	X	Y			
1	2	3	4	5	6
11886	377706.01	2215403.12	Геодезический метод	0.1	-
11887	377719.82	2215399.58	Геодезический метод	0.1	-
11888	377729.72	2215397.99	Геодезический метод	0.1	-
11889	377738.78	2215395.11	Геодезический метод	0.1	-
11890	377746.34	2215393.55	Геодезический метод	0.1	-
11891	377751.03	2215392.71	Геодезический метод	0.1	-
11892	377755.58	2215391.13	Геодезический метод	0.1	-
11893	377741.74	2215337.70	Геодезический метод	0.1	-
11876	377765.00	2215330.92	Геодезический метод	0.1	-
11894	377856.95	2215385.42	Геодезический метод	0.1	-
11895	377864.92	2215420.76	Геодезический метод	0.1	-
11896	377874.39	2215460.84	Геодезический метод	0.1	-
11897	377826.31	2215474.10	Геодезический метод	0.1	-
11898	377819.80	2215447.44	Геодезический метод	0.1	-
11899	377816.07	2215433.76	Геодезический метод	0.1	-
11900	377810.99	2215413.61	Геодезический метод	0.1	-
11901	377807.57	2215398.88	Геодезический метод	0.1	-
11894	377856.95	2215385.42	Геодезический метод	0.1	-
11902	377877.99	2215474.92	Геодезический метод	0.1	-
11903	377888.35	2215518.17	Геодезический метод	0.1	-
11904	377885.87	2215518.93	Геодезический метод	0.1	-
11905	377864.34	2215525.17	Геодезический метод	0.1	-
11906	377840.18	2215532.17	Геодезический метод	0.1	-
11907	377828.84	2215489.40	Геодезический метод	0.1	-
11908	377853.41	2215482.16	Геодезический метод	0.1	-

2. Сведения о характерных точках границ объекта

Обозначение характерных точек границ	Координаты, м		Метод определения координат характерной точки	Средняя квадратическая погрешность положения характерной точки (Mt), м	Описание обозначения точки на местности (при наличии)
	X	Y			
1	2	3	4	5	6
11902	377877.99	2215474.92	Геодезический метод	0.1	-
11909	377765.86	2215507.40	Геодезический метод	0.1	-
11910	377771.50	2215533.15	Геодезический метод	0.1	-
11911	377772.52	2215539.56	Геодезический метод	0.1	-
11912	377777.73	2215560.17	Геодезический метод	0.1	-
11913	377764.14	2215563.79	Геодезический метод	0.1	-
11914	377751.11	2215564.47	Геодезический метод	0.1	-
11915	377737.43	2215515.26	Геодезический метод	0.1	-
11909	377765.86	2215507.40	Геодезический метод	0.1	-
11916	377699.36	2215429.58	Геодезический метод	0.1	-
11917	377707.39	2215465.76	Геодезический метод	0.1	-
11918	377707.74	2215467.32	Геодезический метод	0.1	-
11919	377700.99	2215469.44	Геодезический метод	0.1	-
11920	377708.13	2215504.76	Геодезический метод	0.1	-
11921	377708.52	2215508.17	Геодезический метод	0.1	-
11922	377690.81	2215513.29	Геодезический метод	0.1	-
11923	377661.29	2215521.71	Геодезический метод	0.1	-
11924	377651.00	2215479.39	Геодезический метод	0.1	-
11925	377643.36	2215445.86	Геодезический метод	0.1	-
11926	377679.89	2215435.14	Геодезический метод	0.1	-
11927	377691.59	2215431.67	Геодезический метод	0.1	-
11916	377699.36	2215429.58	Геодезический метод	0.1	-
11928	377388.57	2215438.49	Геодезический метод	0.1	-
11929	377398.26	2215477.99	Геодезический метод	0.1	-
11930	377403.80	2215504.25	Геодезический метод	0.1	-

2. Сведения о характерных точках границ объекта

Обозначение характерных точек границ	Координаты, м		Метод определения координат характерной точки	Средняя квадратическая погрешность положения характерной точки (Mt), м	Описание обозначения точки на местности (при наличии)
	X	Y			
1	2	3	4	5	6
11931	377400.77	2215505.44	Геодезический метод	0.1	-
11932	377375.86	2215512.69	Геодезический метод	0.1	-
11933	377368.35	2215514.28	Геодезический метод	0.1	-
11934	377350.63	2215519.22	Геодезический метод	0.1	-
11935	377351.57	2215523.68	Геодезический метод	0.1	-
11936	377352.66	2215528.89	Геодезический метод	0.1	-
11937	377358.28	2215554.03	Геодезический метод	0.1	-
11938	377373.08	2215549.95	Геодезический метод	0.1	-
11939	377412.39	2215538.97	Геодезический метод	0.1	-
11940	377424.74	2215590.27	Геодезический метод	0.1	-
11941	377392.31	2215599.46	Геодезический метод	0.1	-
11942	377345.30	2215613.02	Геодезический метод	0.1	-
11943	377337.16	2215614.26	Геодезический метод	0.1	-
11944	377309.90	2215622.17	Геодезический метод	0.1	-
11945	377308.17	2215614.27	Геодезический метод	0.1	-
11946	377292.21	2215547.02	Геодезический метод	0.1	-
11947	377298.76	2215544.84	Геодезический метод	0.1	-
11948	377298.52	2215544.06	Геодезический метод	0.1	-
11949	377289.66	2215507.31	Геодезический метод	0.1	-
11950	377288.92	2215502.34	Геодезический метод	0.1	-
11951	377285.58	2215488.82	Геодезический метод	0.1	-
11952	377281.42	2215469.08	Геодезический метод	0.1	-
11953	377315.25	2215459.46	Геодезический метод	0.1	-
11954	377323.31	2215493.30	Геодезический метод	0.1	-
11955	377333.93	2215534.24	Геодезический метод	0.1	-

2. Сведения о характерных точках границ объекта

Обозначение характерных точек границ	Координаты, м		Метод определения координат характерной точки	Средняя квадратическая погрешность положения характерной точки (Mt), м	Описание обозначения точки на местности (при наличии)
	X	Y			
1	2	3	4	5	6
11956	377338.51	2215532.98	Геодезический метод	0.1	-
11957	377336.71	2215528.22	Геодезический метод	0.1	-
11958	377333.81	2215520.50	Геодезический метод	0.1	-
11959	377318.65	2215458.45	Геодезический метод	0.1	-
11960	377335.78	2215453.55	Геодезический метод	0.1	-
11928	377388.57	2215438.49	Геодезический метод	0.1	-
11961	377427.58	2215603.79	Геодезический метод	0.1	-
11962	377436.91	2215642.00	Геодезический метод	0.1	-
11963	377407.36	2215650.61	Геодезический метод	0.1	-
11964	377416.18	2215687.60	Геодезический метод	0.1	-
11965	377391.43	2215696.35	Геодезический метод	0.1	-
11966	377381.99	2215659.59	Геодезический метод	0.1	-
11967	377378.56	2215660.71	Геодезический метод	0.1	-
11968	377370.30	2215620.34	Геодезический метод	0.1	-
11969	377391.65	2215614.16	Геодезический метод	0.1	-
11970	377398.90	2215612.06	Геодезический метод	0.1	-
11961	377427.58	2215603.79	Геодезический метод	0.1	-
11971	377495.86	2215583.64	Геодезический метод	0.1	-
11972	377506.44	2215625.60	Геодезический метод	0.1	-
11973	377512.73	2215651.38	Геодезический метод	0.1	-
11974	377458.70	2215666.89	Геодезический метод	0.1	-
11975	377451.77	2215640.83	Геодезический метод	0.1	-
11976	377441.56	2215598.92	Геодезический метод	0.1	-
11971	377495.86	2215583.64	Геодезический метод	0.1	-
11977	377572.48	2215608.21	Геодезический метод	0.1	-

2. Сведения о характерных точках границ объекта

Обозначение характерных точек границ	Координаты, м		Метод определения координат характерной точки	Средняя квадратическая погрешность положения характерной точки (Mt), м	Описание обозначения точки на местности (при наличии)
	X	Y			
1	2	3	4	5	6
11978	377582.61	2215650.50	Геодезический метод	0.1	-
11979	377564.20	2215656.37	Геодезический метод	0.1	-
11980	377556.75	2215628.64	Геодезический метод	0.1	-
11981	377554.20	2215629.20	Геодезический метод	0.1	-
11982	377553.31	2215625.04	Геодезический метод	0.1	-
11983	377550.95	2215612.90	Геодезический метод	0.1	-
11984	377564.30	2215610.91	Геодезический метод	0.1	-
11985	377564.13	2215610.02	Геодезический метод	0.1	-
11977	377572.48	2215608.21	Геодезический метод	0.1	-
11986	377648.83	2215540.75	Геодезический метод	0.1	-
11987	377651.48	2215550.90	Геодезический метод	0.1	-
11988	377658.79	2215581.93	Геодезический метод	0.1	-
11989	377668.72	2215624.96	Геодезический метод	0.1	-
11990	377642.02	2215632.55	Геодезический метод	0.1	-
11991	377615.34	2215639.79	Геодезический метод	0.1	-
11992	377603.02	2215585.34	Геодезический метод	0.1	-
11993	377602.81	2215585.40	Геодезический метод	0.1	-
11994	377600.79	2215578.75	Геодезический метод	0.1	-
11995	377600.37	2215576.32	Геодезический метод	0.1	-
11996	377595.77	2215555.74	Геодезический метод	0.1	-
11997	377622.74	2215548.21	Геодезический метод	0.1	-
11986	377648.83	2215540.75	Геодезический метод	0.1	-
11998	377712.47	2215575.88	Геодезический метод	0.1	-
11999	377718.23	2215601.06	Геодезический метод	0.1	-
12000	377718.51	2215600.99	Геодезический метод	0.1	-

2. Сведения о характерных точках границ объекта

Обозначение характерных точек границ	Координаты, м		Метод определения координат характерной точки	Средняя квадратическая погрешность положения характерной точки (Mt), м	Описание обозначения точки на местности (при наличии)
	X	Y			
1	2	3	4	5	6
12001	377718.84	2215602.24	Геодезический метод	0.1	-
12002	377724.69	2215624.68	Геодезический метод	0.1	-
12003	377749.51	2215616.70	Геодезический метод	0.1	-
12004	377757.17	2215640.93	Геодезический метод	0.1	-
12005	377758.96	2215647.11	Геодезический метод	0.1	-
12006	377731.69	2215653.45	Геодезический метод	0.1	-
12007	377733.02	2215659.26	Геодезический метод	0.1	-
12008	377717.45	2215663.66	Геодезический метод	0.1	-
12009	377695.63	2215668.27	Геодезический метод	0.1	-
12010	377688.03	2215635.71	Геодезический метод	0.1	-
12011	377682.31	2215611.22	Геодезический метод	0.1	-
12012	377674.37	2215578.47	Геодезический метод	0.1	-
12013	377701.64	2215570.82	Геодезический метод	0.1	-
12014	377710.46	2215568.17	Геодезический метод	0.1	-
11998	377712.47	2215575.88	Геодезический метод	0.1	-
12015	377827.93	2215624.00	Геодезический метод	0.1	-
12016	377838.11	2215667.30	Геодезический метод	0.1	-
12017	377805.65	2215675.81	Геодезический метод	0.1	-
12018	377773.54	2215685.30	Геодезический метод	0.1	-
12019	377761.64	2215639.52	Геодезический метод	0.1	-
12020	377761.53	2215639.10	Геодезический метод	0.1	-
12021	377795.89	2215629.54	Геодезический метод	0.1	-
12022	377796.89	2215632.88	Геодезический метод	0.1	-
12015	377827.93	2215624.00	Геодезический метод	0.1	-
12023	377692.43	2215723.80	Геодезический метод	0.1	-

2. Сведения о характерных точках границ объекта

Обозначение характерных точек границ	Координаты, м		Метод определения координат характерной точки	Средняя квадратическая погрешность положения характерной точки (Mt), м	Описание обозначения точки на местности (при наличии)
	X	Y			
1	2	3	4	5	6
12024	377700.09	2215751.45	Геодезический метод	0.1	-
12025	377667.30	2215760.76	Геодезический метод	0.1	-
12026	377660.03	2215732.76	Геодезический метод	0.1	-
12023	377692.43	2215723.80	Геодезический метод	0.1	-
12027	377353.00	2215669.26	Геодезический метод	0.1	-
12028	377363.06	2215706.32	Геодезический метод	0.1	-
12029	377336.39	2215715.76	Геодезический метод	0.1	-
12030	377311.81	2215724.56	Геодезический метод	0.1	-
12031	377261.36	2215742.99	Геодезический метод	0.1	-
12032	377255.31	2215729.59	Геодезический метод	0.1	-
12033	377248.86	2215715.27	Геодезический метод	0.1	-
12034	377237.57	2215690.60	Геодезический метод	0.1	-
12035	377255.80	2215682.62	Геодезический метод	0.1	-
12036	377290.85	2215670.18	Геодезический метод	0.1	-
12037	377298.71	2215685.74	Геодезический метод	0.1	-
12038	377300.69	2215685.38	Геодезический метод	0.1	-
12039	377319.45	2215679.11	Геодезический метод	0.1	-
12040	377326.53	2215677.01	Геодезический метод	0.1	-
12027	377353.00	2215669.26	Геодезический метод	0.1	-
12041	377404.79	2215746.90	Геодезический метод	0.1	-
12042	377418.54	2215784.65	Геодезический метод	0.1	-
12043	377406.06	2215789.55	Геодезический метод	0.1	-
12044	377394.72	2215794.50	Геодезический метод	0.1	-
12045	377381.11	2215762.01	Геодезический метод	0.1	-
12046	377379.56	2215758.42	Геодезический метод	0.1	-

2. Сведения о характерных точках границ объекта

Обозначение характерных точек границ	Координаты, м		Метод определения координат характерной точки	Средняя квадратическая погрешность положения характерной точки (Mt), м	Описание обозначения точки на местности (при наличии)
	X	Y			
1	2	3	4	5	6
12047	377378.84	2215756.06	Геодезический метод	0.1	-
12048	377378.37	2215756.40	Геодезический метод	0.1	-
12049	377360.15	2215764.03	Геодезический метод	0.1	-
12050	377354.53	2215766.53	Геодезический метод	0.1	-
12051	377369.85	2215805.75	Геодезический метод	0.1	-
12052	377340.56	2215819.26	Геодезический метод	0.1	-
12053	377302.18	2215837.29	Геодезический метод	0.1	-
12054	377291.89	2215809.92	Геодезический метод	0.1	-
12055	377333.78	2215792.67	Геодезический метод	0.1	-
12056	377329.14	2215774.26	Геодезический метод	0.1	-
12057	377304.36	2215787.12	Геодезический метод	0.1	-
12058	377301.24	2215788.39	Геодезический метод	0.1	-
12059	377302.60	2215791.74	Геодезический метод	0.1	-
12060	377299.37	2215793.10	Геодезический метод	0.1	-
12061	377298.51	2215791.13	Геодезический метод	0.1	-
12062	377297.47	2215791.51	Геодезический метод	0.1	-
12063	377296.64	2215790.77	Геодезический метод	0.1	-
12064	377295.39	2215787.71	Геодезический метод	0.1	-
12065	377289.99	2215789.90	Геодезический метод	0.1	-
12066	377290.07	2215790.10	Геодезический метод	0.1	-
12067	377284.13	2215793.29	Геодезический метод	0.1	-
12068	377278.43	2215781.59	Геодезический метод	0.1	-
12069	377302.52	2215770.23	Геодезический метод	0.1	-
12070	377303.32	2215771.72	Геодезический метод	0.1	-
12071	377328.39	2215762.25	Геодезический метод	0.1	-

2. Сведения о характерных точках границ объекта

Обозначение характерных точек границ	Координаты, м		Метод определения координат характерной точки	Средняя квадратическая погрешность положения характерной точки (Mt), м	Описание обозначения точки на местности (при наличии)
	X	Y			
1	2	3	4	5	6
12072	377320.79	2215729.51	Геодезический метод	0.1	-
12073	377345.83	2215721.30	Геодезический метод	0.1	-
12074	377372.14	2215712.88	Геодезический метод	0.1	-
12075	377379.76	2215736.54	Геодезический метод	0.1	-
12076	377385.02	2215753.84	Геодезический метод	0.1	-
12077	377391.93	2215751.37	Геодезический метод	0.1	-
12041	377404.79	2215746.90	Геодезический метод	0.1	-
12078	377448.62	2215687.38	Геодезический метод	0.1	-
12079	377458.00	2215725.37	Геодезический метод	0.1	-
12080	377462.48	2215748.11	Геодезический метод	0.1	-
12081	377467.94	2215771.00	Геодезический метод	0.1	-
12082	377437.11	2215779.04	Геодезический метод	0.1	-
12083	377431.22	2215759.11	Геодезический метод	0.1	-
12084	377425.71	2215740.46	Геодезический метод	0.1	-
12085	377425.22	2215740.64	Геодезический метод	0.1	-
12086	377420.53	2215742.13	Геодезический метод	0.1	-
12087	377414.53	2215743.98	Геодезический метод	0.1	-
12088	377409.03	2215745.93	Геодезический метод	0.1	-
12089	377396.17	2215704.67	Геодезический метод	0.1	-
12090	377420.00	2215696.51	Геодезический метод	0.1	-
12078	377448.62	2215687.38	Геодезический метод	0.1	-
12091	377554.82	2215700.96	Геодезический метод	0.1	-
12092	377561.00	2215708.69	Геодезический метод	0.1	-
12093	377568.41	2215744.15	Геодезический метод	0.1	-
12094	377547.13	2215750.02	Геодезический метод	0.1	-

2. Сведения о характерных точках границ объекта

Обозначение характерных точек границ	Координаты, м		Метод определения координат характерной точки	Средняя квадратическая погрешность положения характерной точки (Mt), м	Описание обозначения точки на местности (при наличии)
	X	Y			
1	2	3	4	5	6
12095	377542.97	2215751.17	Геодезический метод	0.1	-
12096	377537.99	2215752.54	Геодезический метод	0.1	-
12097	377510.25	2215760.21	Геодезический метод	0.1	-
12098	377482.36	2215767.92	Геодезический метод	0.1	-
12099	377474.32	2215735.23	Геодезический метод	0.1	-
12100	377486.16	2215731.72	Геодезический метод	0.1	-
12101	377501.12	2215727.62	Геодезический метод	0.1	-
12102	377532.93	2215717.53	Геодезический метод	0.1	-
12103	377533.82	2215717.25	Геодезический метод	0.1	-
12104	377533.83	2215716.78	Геодезический метод	0.1	-
12105	377529.21	2215703.74	Геодезический метод	0.1	-
12106	377524.54	2215690.02	Геодезический метод	0.1	-
12107	377547.34	2215685.49	Геодезический метод	0.1	-
12091	377554.82	2215700.96	Геодезический метод	0.1	-
12108	377617.97	2215745.60	Геодезический метод	0.1	-
12109	377626.67	2215778.67	Геодезический метод	0.1	-
12110	377629.64	2215789.92	Геодезический метод	0.1	-
12111	377637.59	2215787.79	Геодезический метод	0.1	-
12112	377641.90	2215799.78	Геодезический метод	0.1	-
12113	377647.36	2215811.35	Геодезический метод	0.1	-
12114	377654.15	2215828.29	Геодезический метод	0.1	-
12115	377634.50	2215833.96	Геодезический метод	0.1	-
12116	377633.51	2215831.34	Геодезический метод	0.1	-
12117	377626.90	2215833.75	Геодезический метод	0.1	-
12118	377627.57	2215835.53	Геодезический метод	0.1	-

2. Сведения о характерных точках границ объекта

Обозначение характерных точек границ	Координаты, м		Метод определения координат характерной точки	Средняя квадратическая погрешность положения характерной точки (Mt), м	Описание обозначения точки на местности (при наличии)
	X	Y			
1	2	3	4	5	6
12119	377622.09	2215837.11	Геодезический метод	0.1	-
12120	377622.58	2215838.54	Геодезический метод	0.1	-
12121	377621.78	2215838.76	Геодезический метод	0.1	-
12122	377617.30	2215839.90	Геодезический метод	0.1	-
12123	377597.75	2215845.26	Геодезический метод	0.1	-
12124	377570.87	2215852.53	Геодезический метод	0.1	-
12125	377541.73	2215860.90	Геодезический метод	0.1	-
12126	377526.26	2215821.02	Геодезический метод	0.1	-
12127	377540.60	2215816.50	Геодезический метод	0.1	-
12128	377529.18	2215769.92	Геодезический метод	0.1	-
12129	377550.36	2215764.17	Геодезический метод	0.1	-
12130	377568.09	2215759.30	Геодезический метод	0.1	-
12131	377579.98	2215797.34	Геодезический метод	0.1	-
12132	377580.91	2215797.04	Геодезический метод	0.1	-
12133	377583.04	2215796.18	Геодезический метод	0.1	-
12134	377590.55	2215792.13	Геодезический метод	0.1	-
12135	377593.16	2215790.61	Геодезический метод	0.1	-
12136	377601.74	2215787.19	Геодезический метод	0.1	-
12137	377602.66	2215786.71	Геодезический метод	0.1	-
12138	377605.58	2215785.46	Геодезический метод	0.1	-
12139	377605.51	2215785.24	Геодезический метод	0.1	-
12140	377605.07	2215782.82	Геодезический метод	0.1	-
12141	377594.74	2215752.05	Геодезический метод	0.1	-
12108	377617.97	2215745.60	Геодезический метод	0.1	-
12142	377738.74	2215712.30	Геодезический метод	0.1	-

2. Сведения о характерных точках границ объекта

Обозначение характерных точек границ	Координаты, м		Метод определения координат характерной точки	Средняя квадратическая погрешность положения характерной точки (Mt), м	Описание обозначения точки на местности (при наличии)
	X	Y			
1	2	3	4	5	6
12143	377745.64	2215742.97	Геодезический метод	0.1	-
12144	377749.05	2215754.44	Геодезический метод	0.1	-
12145	377749.25	2215755.11	Геодезический метод	0.1	-
12146	377765.50	2215750.87	Геодезический метод	0.1	-
12147	377771.00	2215772.77	Геодезический метод	0.1	-
12148	377723.56	2215785.52	Геодезический метод	0.1	-
12149	377718.31	2215763.04	Геодезический метод	0.1	-
12150	377709.06	2215720.94	Геодезический метод	0.1	-
12142	377738.74	2215712.30	Геодезический метод	0.1	-
12151	377853.51	2215725.64	Геодезический метод	0.1	-
12152	377859.81	2215752.04	Геодезический метод	0.1	-
12153	377856.94	2215752.78	Геодезический метод	0.1	-
12154	377860.90	2215769.05	Геодезический метод	0.1	-
12155	377835.40	2215776.69	Геодезический метод	0.1	-
12156	377829.89	2215749.72	Геодезический метод	0.1	-
12157	377829.58	2215748.73	Геодезический метод	0.1	-
12158	377829.56	2215747.93	Геодезический метод	0.1	-
12159	377826.58	2215733.22	Геодезический метод	0.1	-
12151	377853.51	2215725.64	Геодезический метод	0.1	-
12160	377479.63	2215790.97	Геодезический метод	0.1	-
12161	377490.34	2215821.61	Геодезический метод	0.1	-
12162	377492.39	2215829.03	Геодезический метод	0.1	-
12163	377496.06	2215840.92	Геодезический метод	0.1	-
12164	377502.13	2215855.09	Геодезический метод	0.1	-
12165	377508.21	2215870.89	Геодезический метод	0.1	-

2. Сведения о характерных точках границ объекта

Обозначение характерных точек границ	Координаты, м		Метод определения координат характерной точки	Средняя квадратическая погрешность положения характерной точки (Mt), м	Описание обозначения точки на местности (при наличии)
	X	Y			
1	2	3	4	5	6
12166	377462.28	2215883.16	Геодезический метод	0.1	-
12167	377458.88	2215884.07	Геодезический метод	0.1	-
12168	377455.86	2215875.63	Геодезический метод	0.1	-
12169	377447.54	2215856.06	Геодезический метод	0.1	-
12170	377476.93	2215846.74	Геодезический метод	0.1	-
12171	377457.68	2215789.41	Геодезический метод	0.1	-
12172	377477.33	2215784.22	Геодезический метод	0.1	-
12173	377479.26	2215791.06	Геодезический метод	0.1	-
12160	377479.63	2215790.97	Геодезический метод	0.1	-
12174	376832.10	2215554.75	Геодезический метод	0.1	-
12175	376851.35	2215592.64	Геодезический метод	0.1	-
12176	376858.83	2215610.49	Геодезический метод	0.1	-
12177	376840.51	2215618.54	Геодезический метод	0.1	-
12178	376833.58	2215606.12	Геодезический метод	0.1	-
12179	376824.97	2215589.04	Геодезический метод	0.1	-
12180	376812.74	2215594.00	Геодезический метод	0.1	-
12181	376804.38	2215597.27	Геодезический метод	0.1	-
12182	376789.67	2215603.18	Геодезический метод	0.1	-
12183	376780.23	2215607.60	Геодезический метод	0.1	-
12184	376780.03	2215607.16	Геодезический метод	0.1	-
12185	376779.67	2215607.32	Геодезический метод	0.1	-
12186	376777.86	2215603.63	Геодезический метод	0.1	-
12187	376777.23	2215603.57	Геодезический метод	0.1	-
12188	376766.93	2215583.25	Геодезический метод	0.1	-
12189	376813.83	2215562.96	Геодезический метод	0.1	-

2. Сведения о характерных точках границ объекта

Обозначение характерных точек границ	Координаты, м		Метод определения координат характерной точки	Средняя квадратическая погрешность положения характерной точки (Mt), м	Описание обозначения точки на местности (при наличии)
	X	Y			
1	2	3	4	5	6
12174	376832.10	2215554.75	Геодезический метод	0.1	-
12190	376859.93	2215541.98	Геодезический метод	0.1	-
12191	376875.88	2215576.80	Геодезический метод	0.1	-
12192	376875.12	2215577.40	Геодезический метод	0.1	-
12193	376867.88	2215581.24	Геодезический метод	0.1	-
12194	376861.06	2215584.71	Геодезический метод	0.1	-
12195	376856.10	2215586.75	Геодезический метод	0.1	-
12196	376839.32	2215551.38	Геодезический метод	0.1	-
12190	376859.93	2215541.98	Геодезический метод	0.1	-
12197	376935.39	2215506.57	Геодезический метод	0.1	-
12198	376949.06	2215535.68	Геодезический метод	0.1	-
12199	376961.48	2215563.01	Геодезический метод	0.1	-
12200	376969.31	2215581.13	Геодезический метод	0.1	-
12201	376929.05	2215602.34	Геодезический метод	0.1	-
12202	376928.04	2215601.59	Геодезический метод	0.1	-
12203	376918.30	2215583.15	Геодезический метод	0.1	-
12204	376920.81	2215582.18	Геодезический метод	0.1	-
12205	376925.72	2215580.59	Геодезический метод	0.1	-
12206	376914.22	2215551.20	Геодезический метод	0.1	-
12207	376914.10	2215550.60	Геодезический метод	0.1	-
12208	376883.46	2215565.12	Геодезический метод	0.1	-
12209	376870.32	2215537.53	Геодезический метод	0.1	-
12210	376901.05	2215523.20	Геодезический метод	0.1	-
12197	376935.39	2215506.57	Геодезический метод	0.1	-
12211	377009.15	2215474.35	Геодезический метод	0.1	-

2. Сведения о характерных точках границ объекта

Обозначение характерных точек границ	Координаты, м		Метод определения координат характерной точки	Средняя квадратическая погрешность положения характерной точки (Mt), м	Описание обозначения точки на местности (при наличии)
	X	Y			
1	2	3	4	5	6
12212	377022.14	2215506.63	Геодезический метод	0.1	-
12213	377008.77	2215512.46	Геодезический метод	0.1	-
12214	377020.61	2215539.18	Геодезический метод	0.1	-
12215	376976.21	2215559.78	Геодезический метод	0.1	-
12216	376976.07	2215559.86	Геодезический метод	0.1	-
12217	376963.30	2215532.83	Геодезический метод	0.1	-
12218	376948.67	2215501.32	Геодезический метод	0.1	-
12219	376973.63	2215489.98	Геодезический метод	0.1	-
12211	377009.15	2215474.35	Геодезический метод	0.1	-
12220	377035.20	2215542.40	Геодезический метод	0.1	-
12221	377064.16	2215604.12	Геодезический метод	0.1	-
12222	377067.69	2215602.56	Геодезический метод	0.1	-
12223	377073.39	2215600.05	Геодезический метод	0.1	-
12224	377077.59	2215609.20	Геодезический метод	0.1	-
12225	377072.77	2215611.26	Геодезический метод	0.1	-
12226	377071.71	2215611.71	Геодезический метод	0.1	-
12227	377063.64	2215615.18	Геодезический метод	0.1	-
12228	377068.56	2215626.16	Геодезический метод	0.1	-
12229	377067.33	2215626.72	Геодезический метод	0.1	-
12230	377058.20	2215630.80	Геодезический метод	0.1	-
12231	377043.71	2215598.21	Геодезический метод	0.1	-
12232	377038.30	2215588.50	Геодезический метод	0.1	-
12233	377017.65	2215596.87	Геодезический метод	0.1	-
12234	376997.01	2215606.42	Геодезический метод	0.1	-
12235	376987.19	2215584.67	Геодезический метод	0.1	-

2. Сведения о характерных точках границ объекта

Обозначение характерных точек границ	Координаты, м		Метод определения координат характерной точки	Средняя квадратическая погрешность положения характерной точки (Mt), м	Описание обозначения точки на местности (при наличии)
	X	Y			
1	2	3	4	5	6
12236	376977.62	2215563.49	Геодезический метод	0.1	-
12237	377011.62	2215548.59	Геодезический метод	0.1	-
12238	377012.30	2215548.45	Геодезический метод	0.1	-
12239	377018.79	2215545.55	Геодезический метод	0.1	-
12240	377020.49	2215549.10	Геодезический метод	0.1	-
12241	377026.26	2215546.55	Геодезический метод	0.1	-
12242	377026.57	2215546.42	Геодезический метод	0.1	-
12220	377035.20	2215542.40	Геодезический метод	0.1	-
12243	376981.56	2215608.22	Геодезический метод	0.1	-
12244	376992.70	2215631.47	Геодезический метод	0.1	-
12245	376951.94	2215651.72	Геодезический метод	0.1	-
12246	376962.18	2215674.03	Геодезический метод	0.1	-
12247	376945.56	2215681.63	Геодезический метод	0.1	-
12248	376930.52	2215687.09	Геодезический метод	0.1	-
12249	376894.03	2215703.35	Геодезический метод	0.1	-
12250	376887.01	2215688.80	Геодезический метод	0.1	-
12251	376878.95	2215669.61	Геодезический метод	0.1	-
12252	376878.67	2215669.74	Геодезический метод	0.1	-
12253	376875.66	2215664.35	Геодезический метод	0.1	-
12254	376850.72	2215675.35	Геодезический метод	0.1	-
12255	376845.82	2215677.59	Геодезический метод	0.1	-
12256	376820.91	2215688.64	Геодезический метод	0.1	-
12257	376810.63	2215667.52	Геодезический метод	0.1	-
12258	376840.88	2215653.79	Геодезический метод	0.1	-
12259	376846.67	2215651.17	Геодезический метод	0.1	-

2. Сведения о характерных точках границ объекта

Обозначение характерных точек границ	Координаты, м		Метод определения координат характерной точки	Средняя квадратическая погрешность положения характерной точки (Mt), м	Описание обозначения точки на местности (при наличии)
	X	Y			
1	2	3	4	5	6
12260	376868.12	2215640.99	Геодезический метод	0.1	-
12261	376870.18	2215645.19	Геодезический метод	0.1	-
12262	376904.54	2215629.60	Геодезический метод	0.1	-
12263	376904.93	2215629.41	Геодезический метод	0.1	-
12264	376903.53	2215626.55	Геодезический метод	0.1	-
12265	376932.96	2215611.70	Геодезический метод	0.1	-
12266	376934.53	2215614.87	Геодезический метод	0.1	-
12267	376940.72	2215627.63	Геодезический метод	0.1	-
12243	376981.56	2215608.22	Геодезический метод	0.1	-
12268	376861.16	2215733.34	Геодезический метод	0.1	-
12269	376879.37	2215774.32	Геодезический метод	0.1	-
12270	376862.25	2215782.15	Геодезический метод	0.1	-
12271	376853.97	2215785.54	Геодезический метод	0.1	-
12272	376850.87	2215786.88	Геодезический метод	0.1	-
12273	376830.81	2215746.02	Геодезический метод	0.1	-
12268	376861.16	2215733.34	Геодезический метод	0.1	-
12274	376908.97	2215713.68	Геодезический метод	0.1	-
12275	376927.81	2215753.69	Геодезический метод	0.1	-
12276	376945.79	2215790.84	Геодезический метод	0.1	-
12277	376944.46	2215791.50	Геодезический метод	0.1	-
12278	376906.54	2215808.17	Геодезический метод	0.1	-
12279	376890.31	2215771.71	Геодезический метод	0.1	-
12280	376902.96	2215764.72	Геодезический метод	0.1	-
12281	376884.61	2215724.59	Геодезический метод	0.1	-
12274	376908.97	2215713.68	Геодезический метод	0.1	-

2. Сведения о характерных точках границ объекта

Обозначение характерных точек границ	Координаты, м		Метод определения координат характерной точки	Средняя квадратическая погрешность положения характерной точки (Mt), м	Описание обозначения точки на местности (при наличии)
	X	Y			
1	2	3	4	5	6
12282	376954.45	2215809.21	Геодезический метод	0.1	-
12283	376964.75	2215831.34	Геодезический метод	0.1	-
12284	376901.42	2215858.42	Геодезический метод	0.1	-
12285	376891.50	2215839.01	Геодезический метод	0.1	-
12286	376913.36	2215829.48	Геодезический метод	0.1	-
12287	376918.43	2215826.55	Геодезический метод	0.1	-
12282	376954.45	2215809.21	Геодезический метод	0.1	-
12288	377023.08	2215819.28	Геодезический метод	0.1	-
12289	377034.71	2215845.66	Геодезический метод	0.1	-
12290	376996.85	2215863.28	Геодезический метод	0.1	-
12291	376982.34	2215831.59	Геодезический метод	0.1	-
12292	377019.94	2215813.48	Геодезический метод	0.1	-
12288	377023.08	2215819.28	Геодезический метод	0.1	-
12293	377115.93	2215822.90	Геодезический метод	0.1	-
12294	377138.21	2215869.31	Геодезический метод	0.1	-
12295	377102.72	2215884.82	Геодезический метод	0.1	-
12296	377101.13	2215881.96	Геодезический метод	0.1	-
12297	377075.92	2215892.37	Геодезический метод	0.1	-
12298	377074.33	2215888.82	Геодезический метод	0.1	-
12299	377059.97	2215895.43	Геодезический метод	0.1	-
12300	377048.57	2215900.48	Геодезический метод	0.1	-
12301	377039.92	2215904.80	Геодезический метод	0.1	-
12302	377033.89	2215907.84	Геодезический метод	0.1	-
12303	377029.82	2215909.42	Геодезический метод	0.1	-
12304	377020.13	2215913.85	Геодезический метод	0.1	-

2. Сведения о характерных точках границ объекта

Обозначение характерных точек границ	Координаты, м		Метод определения координат характерной точки	Средняя квадратическая погрешность положения характерной точки (Mt), м	Описание обозначения точки на местности (при наличии)
	X	Y			
1	2	3	4	5	6
12305	377008.86	2215889.98	Геодезический метод	0.1	-
12306	377002.38	2215876.00	Геодезический метод	0.1	-
12307	377030.85	2215862.85	Геодезический метод	0.1	-
12308	377057.21	2215850.71	Геодезический метод	0.1	-
12309	377073.45	2215842.67	Геодезический метод	0.1	-
12310	377081.25	2215838.56	Геодезический метод	0.1	-
12293	377115.93	2215822.90	Геодезический метод	0.1	-
12311	377119.68	2215887.23	Геодезический метод	0.1	-
12312	377123.48	2215896.98	Геодезический метод	0.1	-
12313	377127.14	2215906.32	Геодезический метод	0.1	-
12314	377130.37	2215915.46	Геодезический метод	0.1	-
12315	377131.34	2215918.39	Геодезический метод	0.1	-
12316	377131.64	2215920.53	Геодезический метод	0.1	-
12317	377132.51	2215922.92	Геодезический метод	0.1	-
12318	377119.61	2215927.57	Геодезический метод	0.1	-
12319	377116.96	2215928.68	Геодезический метод	0.1	-
12320	377108.93	2215931.60	Геодезический метод	0.1	-
12321	377102.28	2215933.84	Геодезический метод	0.1	-
12322	377104.25	2215939.96	Геодезический метод	0.1	-
12323	377087.30	2215944.41	Геодезический метод	0.1	-
12324	377087.93	2215946.62	Геодезический метод	0.1	-
12325	377066.77	2215952.24	Геодезический метод	0.1	-
12326	377064.83	2215947.58	Геодезический метод	0.1	-
12327	377057.27	2215931.78	Геодезический метод	0.1	-
12328	377071.88	2215925.02	Геодезический метод	0.1	-

2. Сведения о характерных точках границ объекта

Обозначение характерных точек границ	Координаты, м		Метод определения координат характерной точки	Средняя квадратическая погрешность положения характерной точки (Mt), м	Описание обозначения точки на местности (при наличии)
	X	Y			
1	2	3	4	5	6
12329	377063.92	2215905.10	Геодезический метод	0.1	-
12330	377073.21	2215901.41	Геодезический метод	0.1	-
12331	377089.69	2215894.86	Геодезический метод	0.1	-
12332	377118.22	2215883.50	Геодезический метод	0.1	-
12311	377119.68	2215887.23	Геодезический метод	0.1	-
12333	377267.12	2215935.23	Геодезический метод	0.1	-
12334	377279.17	2215968.73	Геодезический метод	0.1	-
12335	377254.02	2215976.46	Геодезический метод	0.1	-
12336	377222.80	2215985.14	Геодезический метод	0.1	-
12337	377219.56	2215975.97	Геодезический метод	0.1	-
12338	377206.65	2215979.15	Геодезический метод	0.1	-
12339	377200.68	2215964.54	Геодезический метод	0.1	-
12340	377224.80	2215953.22	Геодезический метод	0.1	-
12341	377228.49	2215951.91	Геодезический метод	0.1	-
12342	377243.75	2215945.11	Геодезический метод	0.1	-
12333	377267.12	2215935.23	Геодезический метод	0.1	-
12343	377206.41	2216037.33	Геодезический метод	0.1	-
12344	377220.33	2216070.47	Геодезический метод	0.1	-
12345	377184.96	2216082.04	Геодезический метод	0.1	-
12346	377173.13	2216052.24	Геодезический метод	0.1	-
12347	377170.26	2216044.08	Геодезический метод	0.1	-
12348	377204.59	2216034.79	Геодезический метод	0.1	-
12343	377206.41	2216037.33	Геодезический метод	0.1	-
12349	377082.99	2215750.80	Геодезический метод	0.1	-
12350	377089.76	2215765.55	Геодезический метод	0.1	-

2. Сведения о характерных точках границ объекта

Обозначение характерных точек границ	Координаты, м		Метод определения координат характерной точки	Средняя квадратическая погрешность положения характерной точки (Mt), м	Описание обозначения точки на местности (при наличии)
	X	Y			
1	2	3	4	5	6
12351	377096.68	2215780.59	Геодезический метод	0.1	-
12352	377060.47	2215795.73	Геодезический метод	0.1	-
12353	377074.58	2215826.98	Геодезический метод	0.1	-
12354	377074.47	2215827.56	Геодезический метод	0.1	-
12355	377054.31	2215836.82	Геодезический метод	0.1	-
12356	377039.66	2215805.24	Геодезический метод	0.1	-
12357	377033.23	2215792.37	Геодезический метод	0.1	-
12358	377013.52	2215750.26	Геодезический метод	0.1	-
12359	377034.37	2215741.40	Геодезический метод	0.1	-
12360	377035.43	2215742.39	Геодезический метод	0.1	-
12361	377046.07	2215766.58	Геодезический метод	0.1	-
12362	377046.70	2215767.84	Геодезический метод	0.1	-
12349	377082.99	2215750.80	Геодезический метод	0.1	-
12363	377142.34	2215701.89	Геодезический метод	0.1	-
12364	377159.86	2215741.56	Геодезический метод	0.1	-
12365	377149.94	2215745.26	Геодезический метод	0.1	-
12366	377139.88	2215749.01	Геодезический метод	0.1	-
12367	377105.72	2215764.65	Геодезический метод	0.1	-
12368	377087.69	2215726.22	Геодезический метод	0.1	-
12369	377121.51	2215710.65	Геодезический метод	0.1	-
12370	377131.95	2215706.26	Геодезический метод	0.1	-
12363	377142.34	2215701.89	Геодезический метод	0.1	-
12371	377164.21	2215601.56	Геодезический метод	0.1	-
12372	377178.94	2215634.90	Геодезический метод	0.1	-
12373	377155.22	2215645.17	Геодезический метод	0.1	-

2. Сведения о характерных точках границ объекта

Обозначение характерных точек границ	Координаты, м		Метод определения координат характерной точки	Средняя квадратическая погрешность положения характерной точки (Mt), м	Описание обозначения точки на местности (при наличии)
	X	Y			
1	2	3	4	5	6
12374	377140.51	2215651.00	Геодезический метод	0.1	-
12375	377129.77	2215654.88	Геодезический метод	0.1	-
12376	377146.87	2215692.31	Геодезический метод	0.1	-
12377	377122.80	2215703.15	Геодезический метод	0.1	-
12378	377112.53	2215681.02	Геодезический метод	0.1	-
12379	377108.62	2215682.90	Геодезический метод	0.1	-
12380	377085.53	2215693.40	Геодезический метод	0.1	-
12381	377074.51	2215698.23	Геодезический метод	0.1	-
12382	377064.72	2215677.86	Геодезический метод	0.1	-
12383	377065.39	2215677.52	Геодезический метод	0.1	-
12384	377059.01	2215664.18	Геодезический метод	0.1	-
12385	377052.70	2215651.03	Геодезический метод	0.1	-
12386	377062.00	2215646.36	Геодезический метод	0.1	-
12387	377090.75	2215633.52	Геодезический метод	0.1	-
12388	377127.45	2215617.61	Геодезический метод	0.1	-
12371	377164.21	2215601.56	Геодезический метод	0.1	-
12389	377110.03	2215468.63	Геодезический метод	0.1	-
12390	377118.01	2215485.94	Геодезический метод	0.1	-
12391	377132.47	2215520.54	Геодезический метод	0.1	-
12392	377133.48	2215519.98	Геодезический метод	0.1	-
12393	377138.44	2215527.82	Геодезический метод	0.1	-
12394	377091.80	2215551.43	Геодезический метод	0.1	-
12395	377098.16	2215565.33	Геодезический метод	0.1	-
12396	377105.17	2215580.64	Геодезический метод	0.1	-
12397	377111.45	2215578.12	Геодезический метод	0.1	-

2. Сведения о характерных точках границ объекта

Обозначение характерных точек границ	Координаты, м		Метод определения координат характерной точки	Средняя квадратическая погрешность положения характерной точки (Mt), м	Описание обозначения точки на местности (при наличии)
	X	Y			
1	2	3	4	5	6
12398	377150.60	2215557.95	Геодезический метод	0.1	-
12399	377162.62	2215585.21	Геодезический метод	0.1	-
12400	377129.75	2215599.39	Геодезический метод	0.1	-
12401	377086.68	2215618.54	Геодезический метод	0.1	-
12402	377084.24	2215613.19	Геодезический метод	0.1	-
12403	377076.38	2215593.66	Геодезический метод	0.1	-
12404	377070.48	2215580.37	Геодезический метод	0.1	-
12405	377063.86	2215565.46	Геодезический метод	0.1	-
12406	377050.42	2215535.20	Геодезический метод	0.1	-
12407	377046.93	2215527.93	Геодезический метод	0.1	-
12408	377034.73	2215501.19	Геодезический метод	0.1	-
12409	377064.08	2215489.47	Геодезический метод	0.1	-
12410	377063.89	2215488.99	Геодезический метод	0.1	-
12411	377062.79	2215486.29	Геодезический метод	0.1	-
12412	377060.94	2215480.68	Геодезический метод	0.1	-
12413	377049.94	2215456.03	Геодезический метод	0.1	-
12414	377074.62	2215444.74	Геодезический метод	0.1	-
12415	377084.06	2215440.42	Геодезический метод	0.1	-
12416	377095.15	2215435.68	Геодезический метод	0.1	-
12389	377110.03	2215468.63	Геодезический метод	0.1	-
12417	377208.93	2215697.02	Геодезический метод	0.1	-
12418	377221.06	2215724.17	Геодезический метод	0.1	-
12419	377185.66	2215740.85	Геодезический метод	0.1	-
12420	377182.33	2215732.78	Геодезический метод	0.1	-
12421	377172.24	2215712.86	Геодезический метод	0.1	-

2. Сведения о характерных точках границ объекта

Обозначение характерных точек границ	Координаты, м		Метод определения координат характерной точки	Средняя квадратическая погрешность положения характерной точки (Mt), м	Описание обозначения точки на местности (при наличии)
	X	Y			
1	2	3	4	5	6
12422	377177.14	2215711.42	Геодезический метод	0.1	-
12423	377195.82	2215702.72	Геодезический метод	0.1	-
12424	377207.82	2215696.60	Геодезический метод	0.1	-
12417	377208.93	2215697.02	Геодезический метод	0.1	-
12425	377243.95	2215766.18	Геодезический метод	0.1	-
12426	377257.56	2215796.25	Геодезический метод	0.1	-
12427	377266.14	2215815.85	Геодезический метод	0.1	-
12428	377242.05	2215825.92	Геодезический метод	0.1	-
12429	377205.85	2215841.98	Геодезический метод	0.1	-
12430	377203.47	2215837.10	Геодезический метод	0.1	-
12431	377203.12	2215837.25	Геодезический метод	0.1	-
12432	377197.26	2215823.08	Геодезический метод	0.1	-
12433	377227.75	2215808.80	Геодезический метод	0.1	-
12434	377225.49	2215802.92	Геодезический метод	0.1	-
12435	377219.56	2215783.46	Геодезический метод	0.1	-
12436	377217.18	2215777.22	Геодезический метод	0.1	-
12425	377243.95	2215766.18	Геодезический метод	0.1	-
12437	377280.99	2215849.56	Геодезический метод	0.1	-
12438	377289.42	2215868.56	Геодезический метод	0.1	-
12439	377304.98	2215904.48	Геодезический метод	0.1	-
12440	377258.37	2215925.52	Геодезический метод	0.1	-
12441	377233.73	2215936.50	Геодезический метод	0.1	-
12442	377195.00	2215954.20	Геодезический метод	0.1	-
12443	377178.06	2215919.58	Геодезический метод	0.1	-
12444	377170.34	2215902.96	Геодезический метод	0.1	-

2. Сведения о характерных точках границ объекта

Обозначение характерных точек границ	Координаты, м		Метод определения координат характерной точки	Средняя квадратическая погрешность положения характерной точки (Mt), м	Описание обозначения точки на местности (при наличии)
	X	Y			
1	2	3	4	5	6
12445	377164.07	2215889.22	Геодезический метод	0.1	-
12446	377179.67	2215881.82	Геодезический метод	0.1	-
12447	377195.79	2215874.16	Геодезический метод	0.1	-
12448	377207.26	2215868.48	Геодезический метод	0.1	-
12449	377216.37	2215863.41	Геодезический метод	0.1	-
12450	377213.95	2215858.72	Геодезический метод	0.1	-
12451	377240.94	2215846.67	Геодезический метод	0.1	-
12452	377273.13	2215832.42	Геодезический метод	0.1	-
12437	377280.99	2215849.56	Геодезический метод	0.1	-
12453	377309.95	2215916.50	Геодезический метод	0.1	-
12454	377314.58	2215929.07	Геодезический метод	0.1	-
12455	377316.35	2215931.18	Геодезический метод	0.1	-
12456	377323.45	2215951.97	Геодезический метод	0.1	-
12457	377313.02	2215959.48	Геодезический метод	0.1	-
12458	377291.65	2215965.64	Геодезический метод	0.1	-
12459	377280.24	2215929.76	Геодезический метод	0.1	-
12460	377306.83	2215917.96	Геодезический метод	0.1	-
12453	377309.95	2215916.50	Геодезический метод	0.1	-
12461	377587.04	2215281.71	Геодезический метод	0.1	-
12462	377591.70	2215298.89	Геодезический метод	0.1	-
12463	377597.32	2215326.50	Геодезический метод	0.1	-
12464	377605.23	2215359.14	Геодезический метод	0.1	-
12465	377588.10	2215363.68	Геодезический метод	0.1	-
12466	377570.52	2215368.34	Геодезический метод	0.1	-
12467	377556.40	2215310.38	Геодезический метод	0.1	-

2. Сведения о характерных точках границ объекта

Обозначение характерных точек границ	Координаты, м		Метод определения координат характерной точки	Средняя квадратическая погрешность положения характерной точки (Mt), м	Описание обозначения точки на местности (при наличии)
	X	Y			
1	2	3	4	5	6
12468	377538.31	2215316.39	Геодезический метод	0.1	-
12469	377552.23	2215373.40	Геодезический метод	0.1	-
12470	377533.92	2215378.98	Геодезический метод	0.1	-
12471	377514.21	2215385.41	Геодезический метод	0.1	-
12472	377486.96	2215393.27	Геодезический метод	0.1	-
12473	377478.28	2215357.37	Геодезический метод	0.1	-
12474	377471.90	2215331.63	Геодезический метод	0.1	-
12475	377470.46	2215326.06	Геодезический метод	0.1	-
12476	377469.32	2215322.13	Геодезический метод	0.1	-
12477	377465.09	2215323.33	Геодезический метод	0.1	-
12478	377446.17	2215328.67	Геодезический метод	0.1	-
12479	377446.00	2215328.04	Геодезический метод	0.1	-
12480	377444.26	2215328.52	Геодезический метод	0.1	-
12481	377444.42	2215329.17	Геодезический метод	0.1	-
12482	377437.07	2215331.24	Геодезический метод	0.1	-
12483	377444.64	2215361.07	Геодезический метод	0.1	-
12484	377447.61	2215373.04	Геодезический метод	0.1	-
12485	377454.38	2215402.98	Геодезический метод	0.1	-
12486	377428.26	2215410.57	Геодезический метод	0.1	-
12487	377420.03	2215381.40	Геодезический метод	0.1	-
12488	377417.25	2215369.63	Геодезический метод	0.1	-
12489	377391.18	2215377.06	Геодезический метод	0.1	-
12490	377388.80	2215366.80	Геодезический метод	0.1	-
12491	377383.39	2215343.27	Геодезический метод	0.1	-
12492	377377.75	2215321.12	Геодезический метод	0.1	-

2. Сведения о характерных точках границ объекта

Обозначение характерных точек границ	Координаты, м		Метод определения координат характерной точки	Средняя квадратическая погрешность положения характерной точки (Mt), м	Описание обозначения точки на местности (при наличии)
	X	Y			
1	2	3	4	5	6
12493	377408.04	2215313.24	Геодезический метод	0.1	-
12494	377431.69	2215306.70	Геодезический метод	0.1	-
12495	377429.89	2215294.80	Геодезический метод	0.1	-
12496	377428.12	2215285.68	Геодезический метод	0.1	-
12497	377407.09	2215291.41	Геодезический метод	0.1	-
12498	377406.95	2215290.91	Геодезический метод	0.1	-
12499	377397.74	2215258.02	Геодезический метод	0.1	-
12500	377419.93	2215251.69	Геодезический метод	0.1	-
12501	377448.97	2215243.23	Геодезический метод	0.1	-
12502	377478.58	2215235.25	Геодезический метод	0.1	-
12503	377483.53	2215256.33	Геодезический метод	0.1	-
12504	377489.08	2215277.34	Геодезический метод	0.1	-
12505	377490.87	2215286.96	Геодезический метод	0.1	-
12506	377494.69	2215298.33	Геодезический метод	0.1	-
12507	377501.72	2215324.52	Геодезический метод	0.1	-
12508	377502.25	2215324.42	Геодезический метод	0.1	-
12509	377503.05	2215326.65	Геодезический метод	0.1	-
12510	377519.87	2215321.84	Геодезический метод	0.1	-
12511	377524.51	2215320.00	Геодезический метод	0.1	-
12512	377521.47	2215301.77	Геодезический метод	0.1	-
12513	377556.44	2215291.65	Геодезический метод	0.1	-
12514	377564.96	2215288.60	Геодезический метод	0.1	-
12515	377582.16	2215283.67	Геодезический метод	0.1	-
12461	377587.04	2215281.71	Геодезический метод	0.1	-
12516	377570.78	2215208.24	Геодезический метод	0.1	-

2. Сведения о характерных точках границ объекта

Обозначение характерных точек границ	Координаты, м		Метод определения координат характерной точки	Средняя квадратическая погрешность положения характерной точки (Mt), м	Описание обозначения точки на местности (при наличии)
	X	Y			
1	2	3	4	5	6
12517	377583.07	2215261.96	Геодезический метод	0.1	-
12518	377548.33	2215272.04	Геодезический метод	0.1	-
12519	377550.18	2215280.52	Геодезический метод	0.1	-
12520	377519.60	2215289.38	Геодезический метод	0.1	-
12521	377514.07	2215265.62	Геодезический метод	0.1	-
12522	377505.20	2215227.83	Геодезический метод	0.1	-
12523	377535.86	2215218.98	Геодезический метод	0.1	-
12524	377537.12	2215217.81	Геодезический метод	0.1	-
12516	377570.78	2215208.24	Геодезический метод	0.1	-
12525	377651.75	2216687.83	Геодезический метод	0.1	-
12526	377659.95	2216706.70	Геодезический метод	0.1	-
12527	377612.71	2216728.05	Геодезический метод	0.1	-
12528	377602.61	2216708.57	Геодезический метод	0.1	-
12529	377606.44	2216706.82	Геодезический метод	0.1	-
12530	377613.24	2216704.45	Геодезический метод	0.1	-
12531	377617.62	2216702.75	Геодезический метод	0.1	-
12525	377651.75	2216687.83	Геодезический метод	0.1	-
12532	377610.73	2216593.87	Геодезический метод	0.1	-
12533	377627.36	2216631.73	Геодезический метод	0.1	-
12534	377579.31	2216651.41	Геодезический метод	0.1	-
12535	377574.72	2216653.50	Геодезический метод	0.1	-
12536	377573.49	2216653.93	Геодезический метод	0.1	-
12537	377574.35	2216656.32	Геодезический метод	0.1	-
12538	377571.73	2216656.99	Геодезический метод	0.1	-
12539	377561.48	2216661.69	Геодезический метод	0.1	-

2. Сведения о характерных точках границ объекта

Обозначение характерных точек границ	Координаты, м		Метод определения координат характерной точки	Средняя квадратическая погрешность положения характерной точки (Mt), м	Описание обозначения точки на местности (при наличии)
	X	Y			
1	2	3	4	5	6
12540	377549.98	2216667.01	Геодезический метод	0.1	-
12541	377544.04	2216669.47	Геодезический метод	0.1	-
12542	377524.85	2216678.05	Геодезический метод	0.1	-
12543	377521.42	2216671.15	Геодезический метод	0.1	-
12544	377517.67	2216673.04	Геодезический метод	0.1	-
12545	377512.81	2216663.80	Геодезический метод	0.1	-
12546	377516.64	2216661.87	Геодезический метод	0.1	-
12547	377514.31	2216657.28	Геодезический метод	0.1	-
12548	377502.78	2216662.11	Геодезический метод	0.1	-
12549	377492.92	2216641.49	Геодезический метод	0.1	-
12550	377506.95	2216637.45	Геодезический метод	0.1	-
12551	377526.27	2216629.35	Геодезический метод	0.1	-
12552	377549.76	2216620.10	Геодезический метод	0.1	-
12553	377541.90	2216603.09	Геодезический метод	0.1	-
12554	377533.24	2216583.37	Геодезический метод	0.1	-
12555	377560.37	2216571.44	Геодезический метод	0.1	-
12556	377576.86	2216608.48	Геодезический метод	0.1	-
12557	377587.72	2216603.93	Геодезический метод	0.1	-
12558	377589.10	2216603.54	Геодезический метод	0.1	-
12559	377588.46	2216601.31	Геодезический метод	0.1	-
12560	377590.29	2216600.48	Геодезический метод	0.1	-
12561	377591.14	2216602.42	Геодезический метод	0.1	-
12532	377610.73	2216593.87	Геодезический метод	0.1	-
12562	377480.47	2216651.81	Геодезический метод	0.1	-
12563	377486.00	2216663.77	Геодезический метод	0.1	-

2. Сведения о характерных точках границ объекта

Обозначение характерных точек границ	Координаты, м		Метод определения координат характерной точки	Средняя квадратическая погрешность положения характерной точки (Mt), м	Описание обозначения точки на местности (при наличии)
	X	Y			
1	2	3	4	5	6
12564	377505.11	2216709.69	Геодезический метод	0.1	-
12565	377514.43	2216731.45	Геодезический метод	0.1	-
12566	377528.65	2216765.20	Геодезический метод	0.1	-
12567	377499.52	2216778.37	Геодезический метод	0.1	-
12568	377488.01	2216756.25	Геодезический метод	0.1	-
12569	377478.83	2216760.20	Геодезический метод	0.1	-
12570	377475.74	2216753.22	Геодезический метод	0.1	-
12571	377471.06	2216755.53	Геодезический метод	0.1	-
12572	377459.94	2216759.51	Геодезический метод	0.1	-
12573	377436.64	2216769.52	Геодезический метод	0.1	-
12574	377451.94	2216798.88	Геодезический метод	0.1	-
12575	377421.74	2216812.71	Геодезический метод	0.1	-
12576	377404.35	2216777.86	Геодезический метод	0.1	-
12577	377395.15	2216754.94	Геодезический метод	0.1	-
12578	377410.66	2216749.28	Геодезический метод	0.1	-
12579	377424.33	2216743.37	Геодезический метод	0.1	-
12580	377449.82	2216734.00	Геодезический метод	0.1	-
12581	377463.41	2216729.00	Геодезический метод	0.1	-
12582	377462.66	2216725.05	Геодезический метод	0.1	-
12583	377469.21	2216722.43	Геодезический метод	0.1	-
12584	377452.06	2216677.15	Геодезический метод	0.1	-
12585	377441.36	2216679.93	Геодезический метод	0.1	-
12586	377432.81	2216681.45	Геодезический метод	0.1	-
12587	377416.16	2216634.82	Геодезический метод	0.1	-
12588	377438.00	2216625.46	Геодезический метод	0.1	-

2. Сведения о характерных точках границ объекта

Обозначение характерных точек границ	Координаты, м		Метод определения координат характерной точки	Средняя квадратическая погрешность положения характерной точки (Mt), м	Описание обозначения точки на местности (при наличии)
	X	Y			
1	2	3	4	5	6
12589	377464.50	2216613.22	Геодезический метод	0.1	-
12562	377480.47	2216651.81	Геодезический метод	0.1	-
12590	377412.03	2216643.64	Геодезический метод	0.1	-
12591	377415.77	2216654.46	Геодезический метод	0.1	-
12592	377423.78	2216677.62	Геодезический метод	0.1	-
12593	377400.60	2216685.56	Геодезический метод	0.1	-
12594	377392.77	2216688.24	Геодезический метод	0.1	-
12595	377380.56	2216654.41	Геодезический метод	0.1	-
12596	377379.13	2216650.45	Геодезический метод	0.1	-
12597	377409.61	2216636.66	Геодезический метод	0.1	-
12590	377412.03	2216643.64	Геодезический метод	0.1	-
12598	377373.63	2216570.12	Геодезический метод	0.1	-
12599	377383.03	2216590.08	Геодезический метод	0.1	-
12600	377391.99	2216609.89	Геодезический метод	0.1	-
12601	377392.58	2216611.06	Геодезический метод	0.1	-
12602	377398.85	2216625.93	Геодезический метод	0.1	-
12603	377385.78	2216632.00	Геодезический метод	0.1	-
12604	377373.30	2216637.55	Геодезический метод	0.1	-
12605	377371.38	2216632.94	Геодезический метод	0.1	-
12606	377346.21	2216644.39	Геодезический метод	0.1	-
12607	377323.34	2216594.70	Геодезический метод	0.1	-
12608	377349.72	2216583.05	Геодезический метод	0.1	-
12609	377348.46	2216580.14	Геодезический метод	0.1	-
12610	377359.58	2216574.93	Геодезический метод	0.1	-
12598	377373.63	2216570.12	Геодезический метод	0.1	-

2. Сведения о характерных точках границ объекта

Обозначение характерных точек границ	Координаты, м		Метод определения координат характерной точки	Средняя квадратическая погрешность положения характерной точки (Mt), м	Описание обозначения точки на местности (при наличии)
	X	Y			
1	2	3	4	5	6
12611	377317.83	2216619.07	Геодезический метод	0.1	-
12612	377333.63	2216653.22	Геодезический метод	0.1	-
12613	377303.74	2216667.48	Геодезический метод	0.1	-
12614	377290.34	2216629.64	Геодезический метод	0.1	-
12615	377314.07	2216620.71	Геодезический метод	0.1	-
12611	377317.83	2216619.07	Геодезический метод	0.1	-
12616	377345.65	2216541.11	Геодезический метод	0.1	-
12617	377355.44	2216562.22	Геодезический метод	0.1	-
12618	377357.98	2216567.88	Геодезический метод	0.1	-
12619	377346.80	2216573.23	Геодезический метод	0.1	-
12620	377343.47	2216574.23	Геодезический метод	0.1	-
12621	377334.14	2216578.31	Геодезический метод	0.1	-
12622	377322.47	2216583.11	Геодезический метод	0.1	-
12623	377318.86	2216584.33	Геодезический метод	0.1	-
12624	377315.65	2216577.43	Геодезический метод	0.1	-
12625	377306.71	2216557.41	Геодезический метод	0.1	-
12616	377345.65	2216541.11	Геодезический метод	0.1	-
12626	377337.52	2216474.45	Геодезический метод	0.1	-
12627	377355.80	2216514.46	Геодезический метод	0.1	-
12628	377341.57	2216521.77	Геодезический метод	0.1	-
12629	377326.19	2216516.35	Геодезический метод	0.1	-
12630	377319.99	2216501.14	Геодезический метод	0.1	-
12631	377315.44	2216491.28	Геодезический метод	0.1	-
12632	377312.90	2216485.01	Геодезический метод	0.1	-
12626	377337.52	2216474.45	Геодезический метод	0.1	-

2. Сведения о характерных точках границ объекта

Обозначение характерных точек границ	Координаты, м		Метод определения координат характерной точки	Средняя квадратическая погрешность положения характерной точки (Mt), м	Описание обозначения точки на местности (при наличии)
	X	Y			
1	2	3	4	5	6
12633	377410.50	2216490.35	Геодезический метод	0.1	-
12634	377422.23	2216516.26	Геодезический метод	0.1	-
12635	377423.16	2216518.07	Геодезический метод	0.1	-
12636	377405.56	2216526.36	Геодезический метод	0.1	-
12637	377387.46	2216534.39	Геодезический метод	0.1	-
12638	377383.86	2216534.92	Геодезический метод	0.1	-
12639	377377.34	2216537.55	Геодезический метод	0.1	-
12640	377365.38	2216510.22	Геодезический метод	0.1	-
12641	377380.24	2216503.73	Геодезический метод	0.1	-
12633	377410.50	2216490.35	Геодезический метод	0.1	-
12642	377280.16	2216537.70	Геодезический метод	0.1	-
12643	377291.79	2216562.10	Геодезический метод	0.1	-
12644	377293.51	2216565.99	Геодезический метод	0.1	-
12645	377301.98	2216584.58	Геодезический метод	0.1	-
12646	377307.34	2216596.15	Геодезический метод	0.1	-
12647	377298.51	2216600.16	Геодезический метод	0.1	-
12648	377297.46	2216597.83	Геодезический метод	0.1	-
12649	377292.14	2216600.25	Геодезический метод	0.1	-
12650	377293.26	2216602.74	Геодезический метод	0.1	-
12651	377272.14	2216613.45	Геодезический метод	0.1	-
12652	377268.44	2216606.78	Геодезический метод	0.1	-
12653	377268.25	2216606.38	Геодезический метод	0.1	-
12654	377258.27	2216611.21	Геодезический метод	0.1	-
12655	377261.35	2216617.76	Геодезический метод	0.1	-
12656	377267.03	2216629.30	Геодезический метод	0.1	-

2. Сведения о характерных точках границ объекта

Обозначение характерных точек границ	Координаты, м		Метод определения координат характерной точки	Средняя квадратическая погрешность положения характерной точки (Mt), м	Описание обозначения точки на местности (при наличии)
	X	Y			
1	2	3	4	5	6
12657	377268.55	2216631.41	Геодезический метод	0.1	-
12658	377271.03	2216637.81	Геодезический метод	0.1	-
12659	377261.09	2216642.01	Геодезический метод	0.1	-
12660	377274.89	2216680.70	Геодезический метод	0.1	-
12661	377249.84	2216689.79	Геодезический метод	0.1	-
12662	377247.49	2216695.54	Геодезический метод	0.1	-
12663	377222.29	2216709.40	Геодезический метод	0.1	-
12664	377215.52	2216708.39	Геодезический метод	0.1	-
12665	377202.63	2216674.67	Геодезический метод	0.1	-
12666	377206.07	2216672.25	Геодезический метод	0.1	-
12667	377193.99	2216648.91	Геодезический метод	0.1	-
12668	377189.93	2216645.69	Геодезический метод	0.1	-
12669	377208.56	2216637.11	Геодезический метод	0.1	-
12670	377216.03	2216634.24	Геодезический метод	0.1	-
12671	377225.09	2216630.32	Геодезический метод	0.1	-
12672	377223.44	2216626.32	Геодезический метод	0.1	-
12673	377212.62	2216600.56	Геодезический метод	0.1	-
12674	377212.46	2216599.02	Геодезический метод	0.1	-
12675	377204.05	2216579.57	Геодезический метод	0.1	-
12676	377218.43	2216573.19	Геодезический метод	0.1	-
12677	377222.20	2216581.73	Геодезический метод	0.1	-
12678	377229.22	2216579.38	Геодезический метод	0.1	-
12679	377235.77	2216576.55	Геодезический метод	0.1	-
12680	377232.13	2216567.76	Геодезический метод	0.1	-
12681	377228.46	2216568.96	Геодезический метод	0.1	-

2. Сведения о характерных точках границ объекта

Обозначение характерных точек границ	Координаты, м		Метод определения координат характерной точки	Средняя квадратическая погрешность положения характерной точки (Mt), м	Описание обозначения точки на местности (при наличии)
	X	Y			
1	2	3	4	5	6
12682	377210.96	2216532.95	Геодезический метод	0.1	-
12683	377235.48	2216521.60	Геодезический метод	0.1	-
12684	377248.42	2216548.41	Геодезический метод	0.1	-
12685	377249.47	2216551.20	Геодезический метод	0.1	-
12686	377254.08	2216549.28	Геодезический метод	0.1	-
12642	377280.16	2216537.70	Геодезический метод	0.1	-
12687	377234.77	2216441.55	Геодезический метод	0.1	-
12688	377246.57	2216466.87	Геодезический метод	0.1	-
12689	377258.37	2216492.77	Геодезический метод	0.1	-
12690	377219.18	2216511.16	Геодезический метод	0.1	-
12691	377201.61	2216519.73	Геодезический метод	0.1	-
12692	377186.19	2216486.99	Геодезический метод	0.1	-
12693	377178.56	2216469.33	Геодезический метод	0.1	-
12694	377189.53	2216464.34	Геодезический метод	0.1	-
12695	377196.68	2216461.09	Геодезический метод	0.1	-
12696	377196.06	2216459.37	Геодезический метод	0.1	-
12687	377234.77	2216441.55	Геодезический метод	0.1	-
12697	377334.93	2216319.93	Геодезический метод	0.1	-
12698	377349.58	2216352.56	Геодезический метод	0.1	-
12699	377319.24	2216366.29	Геодезический метод	0.1	-
12700	377317.92	2216363.60	Геодезический метод	0.1	-
12701	377311.52	2216365.58	Геодезический метод	0.1	-
12702	377312.72	2216368.33	Геодезический метод	0.1	-
12703	377293.34	2216376.24	Геодезический метод	0.1	-
12704	377293.22	2216376.96	Геодезический метод	0.1	-

2. Сведения о характерных точках границ объекта

Обозначение характерных точек границ	Координаты, м		Метод определения координат характерной точки	Средняя квадратическая погрешность положения характерной точки (Mt), м	Описание обозначения точки на местности (при наличии)
	X	Y			
1	2	3	4	5	6
12705	377297.15	2216385.39	Геодезический метод	0.1	-
12706	377307.68	2216380.70	Геодезический метод	0.1	-
12707	377306.58	2216377.10	Геодезический метод	0.1	-
12708	377318.42	2216372.06	Геодезический метод	0.1	-
12709	377331.36	2216366.63	Геодезический метод	0.1	-
12710	377351.56	2216357.37	Геодезический метод	0.1	-
12711	377368.81	2216394.14	Геодезический метод	0.1	-
12712	377371.43	2216400.99	Геодезический метод	0.1	-
12713	377372.67	2216403.78	Геодезический метод	0.1	-
12714	377377.11	2216413.21	Геодезический метод	0.1	-
12715	377385.97	2216433.14	Геодезический метод	0.1	-
12716	377365.02	2216443.22	Геодезический метод	0.1	-
12717	377359.65	2216430.77	Геодезический метод	0.1	-
12718	377347.75	2216404.73	Геодезический метод	0.1	-
12719	377347.11	2216404.41	Геодезический метод	0.1	-
12720	377338.14	2216409.56	Геодезический метод	0.1	-
12721	377335.05	2216410.85	Геодезический метод	0.1	-
12722	377334.28	2216410.81	Геодезический метод	0.1	-
12723	377321.41	2216417.39	Геодезический метод	0.1	-
12724	377314.02	2216421.59	Геодезический метод	0.1	-
12725	377294.13	2216431.35	Геодезический метод	0.1	-
12726	377299.43	2216441.21	Геодезический метод	0.1	-
12727	377291.96	2216444.75	Геодезический метод	0.1	-
12728	377260.77	2216460.37	Геодезический метод	0.1	-
12729	377245.61	2216428.62	Геодезический метод	0.1	-

2. Сведения о характерных точках границ объекта

Обозначение характерных точек границ	Координаты, м		Метод определения координат характерной точки	Средняя квадратическая погрешность положения характерной точки (Mt), м	Описание обозначения точки на местности (при наличии)
	X	Y			
1	2	3	4	5	6
12730	377233.30	2216402.32	Геодезический метод	0.1	-
12731	377250.78	2216395.75	Геодезический метод	0.1	-
12732	377272.08	2216386.03	Геодезический метод	0.1	-
12733	377266.70	2216373.74	Геодезический метод	0.1	-
12734	377259.81	2216357.95	Геодезический метод	0.1	-
12735	377254.44	2216360.37	Геодезический метод	0.1	-
12736	377229.21	2216373.03	Геодезический метод	0.1	-
12737	377221.66	2216376.61	Геодезический метод	0.1	-
12738	377203.43	2216336.91	Геодезический метод	0.1	-
12739	377241.54	2216318.56	Геодезический метод	0.1	-
12740	377264.94	2216307.36	Геодезический метод	0.1	-
12741	377283.37	2216347.55	Геодезический метод	0.1	-
12742	377300.83	2216339.55	Геодезический метод	0.1	-
12743	377305.20	2216337.59	Геодезический метод	0.1	-
12744	377303.61	2216334.32	Геодезический метод	0.1	-
12745	377311.19	2216331.39	Геодезический метод	0.1	-
12697	377334.93	2216319.93	Геодезический метод	0.1	-
12746	377458.99	2216267.95	Геодезический метод	0.1	-
12747	377469.78	2216292.31	Геодезический метод	0.1	-
12748	377482.24	2216320.83	Геодезический метод	0.1	-
12749	377428.91	2216346.13	Геодезический метод	0.1	-
12750	377426.61	2216347.20	Геодезический метод	0.1	-
12751	377428.42	2216352.50	Геодезический метод	0.1	-
12752	377430.34	2216365.07	Геодезический метод	0.1	-
12753	377415.83	2216370.87	Геодезический метод	0.1	-

2. Сведения о характерных точках границ объекта

Обозначение характерных точек границ	Координаты, м		Метод определения координат характерной точки	Средняя квадратическая погрешность положения характерной точки (Mt), м	Описание обозначения точки на местности (при наличии)
	X	Y			
1	2	3	4	5	6
12754	377412.39	2216372.11	Геодезический метод	0.1	-
12755	377410.11	2216373.84	Геодезический метод	0.1	-
12756	377410.67	2216375.21	Геодезический метод	0.1	-
12757	377412.61	2216374.71	Геодезический метод	0.1	-
12758	377413.65	2216386.10	Геодезический метод	0.1	-
12759	377414.66	2216386.43	Геодезический метод	0.1	-
12760	377414.21	2216388.05	Геодезический метод	0.1	-
12761	377426.50	2216413.99	Геодезический метод	0.1	-
12762	377400.71	2216425.71	Геодезический метод	0.1	-
12763	377382.98	2216386.70	Геодезический метод	0.1	-
12764	377374.74	2216369.83	Геодезический метод	0.1	-
12765	377368.60	2216357.22	Геодезический метод	0.1	-
12766	377365.50	2216350.45	Геодезический метод	0.1	-
12767	377416.35	2216327.66	Геодезический метод	0.1	-
12768	377417.04	2216327.36	Геодезический метод	0.1	-
12769	377413.64	2216318.58	Геодезический метод	0.1	-
12770	377408.77	2216309.92	Геодезический метод	0.1	-
12771	377376.10	2216322.85	Геодезический метод	0.1	-
12772	377376.72	2216324.24	Геодезический метод	0.1	-
12773	377367.20	2216328.42	Геодезический метод	0.1	-
12774	377357.49	2216332.44	Геодезический метод	0.1	-
12775	377356.98	2216331.28	Геодезический метод	0.1	-
12776	377347.95	2216312.10	Геодезический метод	0.1	-
12777	377331.19	2216277.05	Геодезический метод	0.1	-
12778	377351.56	2216266.90	Геодезический метод	0.1	-

2. Сведения о характерных точках границ объекта

Обозначение характерных точек границ	Координаты, м		Метод определения координат характерной точки	Средняя квадратическая погрешность положения характерной точки (Mt), м	Описание обозначения точки на местности (при наличии)
	X	Y			
1	2	3	4	5	6
12779	377369.12	2216258.08	Геодезический метод	0.1	-
12780	377375.19	2216255.43	Геодезический метод	0.1	-
12781	377390.91	2216247.75	Геодезический метод	0.1	-
12782	377397.59	2216244.80	Геодезический метод	0.1	-
12783	377406.87	2216265.31	Геодезический метод	0.1	-
12784	377448.75	2216244.44	Геодезический метод	0.1	-
12746	377458.99	2216267.95	Геодезический метод	0.1	-
12785	377378.36	2216191.57	Геодезический метод	0.1	-
12786	377395.89	2216229.62	Геодезический метод	0.1	-
12787	377366.56	2216243.12	Геодезический метод	0.1	-
12788	377345.76	2216253.67	Геодезический метод	0.1	-
12789	377327.49	2216211.76	Геодезический метод	0.1	-
12790	377349.30	2216202.13	Геодезический метод	0.1	-
12791	377350.32	2216204.41	Геодезический метод	0.1	-
12792	377361.03	2216199.70	Геодезический метод	0.1	-
12793	377361.29	2216199.13	Геодезический метод	0.1	-
12785	377378.36	2216191.57	Геодезический метод	0.1	-
12794	377336.89	2216073.17	Геодезический метод	0.1	-
12795	377353.59	2216105.82	Геодезический метод	0.1	-
12796	377345.22	2216109.48	Геодезический метод	0.1	-
12797	377349.78	2216118.36	Геодезический метод	0.1	-
12798	377366.03	2216149.03	Геодезический метод	0.1	-
12799	377367.41	2216153.15	Геодезический метод	0.1	-
12800	377345.90	2216163.44	Геодезический метод	0.1	-
12801	377351.59	2216177.10	Геодезический метод	0.1	-

2. Сведения о характерных точках границ объекта

Обозначение характерных точек границ	Координаты, м		Метод определения координат характерной точки	Средняя квадратическая погрешность положения характерной точки (Mt), м	Описание обозначения точки на местности (при наличии)
	X	Y			
1	2	3	4	5	6
12802	377314.45	2216191.68	Геодезический метод	0.1	-
12803	377295.81	2216198.36	Геодезический метод	0.1	-
12804	377282.74	2216169.57	Геодезический метод	0.1	-
12805	377339.61	2216148.21	Геодезический метод	0.1	-
12806	377333.97	2216136.86	Геодезический метод	0.1	-
12807	377330.09	2216126.33	Геодезический метод	0.1	-
12808	377325.60	2216117.85	Геодезический метод	0.1	-
12809	377315.26	2216122.41	Геодезический метод	0.1	-
12810	377314.60	2216122.80	Геодезический метод	0.1	-
12811	377311.82	2216123.92	Геодезический метод	0.1	-
12812	377312.46	2216125.51	Геодезический метод	0.1	-
12813	377272.90	2216141.36	Геодезический метод	0.1	-
12814	377270.85	2216141.04	Геодезический метод	0.1	-
12815	377270.22	2216141.94	Геодезический метод	0.1	-
12816	377255.03	2216109.42	Геодезический метод	0.1	-
12817	377298.69	2216090.55	Геодезический метод	0.1	-
12794	377336.89	2216073.17	Геодезический метод	0.1	-
12818	377241.19	2216116.42	Геодезический метод	0.1	-
12819	377258.87	2216156.54	Геодезический метод	0.1	-
12820	377230.10	2216170.80	Геодезический метод	0.1	-
12821	377226.33	2216172.67	Геодезический метод	0.1	-
12822	377234.76	2216204.90	Геодезический метод	0.1	-
12823	377235.77	2216207.59	Геодезический метод	0.1	-
12824	377273.74	2216190.43	Геодезический метод	0.1	-
12825	377275.44	2216194.10	Геодезический метод	0.1	-

2. Сведения о характерных точках границ объекта

Обозначение характерных точек границ	Координаты, м		Метод определения координат характерной точки	Средняя квадратическая погрешность положения характерной точки (Mt), м	Описание обозначения точки на местности (при наличии)
	X	Y			
1	2	3	4	5	6
12826	377277.25	2216197.68	Геодезический метод	0.1	-
12827	377278.99	2216200.54	Геодезический метод	0.1	-
12828	377284.86	2216213.41	Геодезический метод	0.1	-
12829	377259.17	2216224.41	Геодезический метод	0.1	-
12830	377257.57	2216221.49	Геодезический метод	0.1	-
12831	377254.45	2216221.28	Геодезический метод	0.1	-
12832	377248.32	2216223.74	Геодезический метод	0.1	-
12833	377249.48	2216228.36	Геодезический метод	0.1	-
12834	377247.30	2216230.29	Геодезический метод	0.1	-
12835	377230.25	2216237.44	Геодезический метод	0.1	-
12836	377228.48	2216238.19	Геодезический метод	0.1	-
12837	377223.75	2216227.97	Геодезический метод	0.1	-
12838	377220.23	2216219.49	Геодезический метод	0.1	-
12839	377219.28	2216219.04	Геодезический метод	0.1	-
12840	377203.33	2216182.77	Геодезический метод	0.1	-
12841	377195.72	2216160.79	Геодезический метод	0.1	-
12842	377187.45	2216140.24	Геодезический метод	0.1	-
12843	377214.01	2216128.42	Геодезический метод	0.1	-
12818	377241.19	2216116.42	Геодезический метод	0.1	-
12844	377129.74	2216209.76	Геодезический метод	0.1	-
12845	377138.68	2216230.62	Геодезический метод	0.1	-
12846	377139.89	2216233.37	Геодезический метод	0.1	-
12847	377117.77	2216245.34	Геодезический метод	0.1	-
12848	377127.05	2216262.23	Геодезический метод	0.1	-
12849	377120.16	2216266.60	Геодезический метод	0.1	-

2. Сведения о характерных точках границ объекта

Обозначение характерных точек границ	Координаты, м		Метод определения координат характерной точки	Средняя квадратическая погрешность положения характерной точки (Mt), м	Описание обозначения точки на местности (при наличии)
	X	Y			
1	2	3	4	5	6
12850	377106.05	2216274.08	Геодезический метод	0.1	-
12851	377110.00	2216284.58	Геодезический метод	0.1	-
12852	377113.97	2216295.88	Геодезический метод	0.1	-
12853	377116.92	2216304.64	Геодезический метод	0.1	-
12854	377120.23	2216312.03	Геодезический метод	0.1	-
12855	377114.32	2216314.81	Геодезический метод	0.1	-
12856	377098.12	2216315.91	Геодезический метод	0.1	-
12857	377092.71	2216316.38	Геодезический метод	0.1	-
12858	377076.56	2216324.77	Геодезический метод	0.1	-
12859	377046.27	2216340.85	Геодезический метод	0.1	-
12860	377026.53	2216300.46	Геодезический метод	0.1	-
12861	377053.95	2216286.72	Геодезический метод	0.1	-
12862	377079.49	2216273.86	Геодезический метод	0.1	-
12863	377083.48	2216281.54	Геодезический метод	0.1	-
12864	377090.51	2216279.13	Геодезический метод	0.1	-
12865	377082.83	2216260.26	Геодезический метод	0.1	-
12866	377077.10	2216261.93	Геодезический метод	0.1	-
12867	377074.06	2216263.36	Геодезический метод	0.1	-
12868	377076.53	2216269.38	Геодезический метод	0.1	-
12869	377051.54	2216282.61	Геодезический метод	0.1	-
12870	377024.44	2216296.14	Геодезический метод	0.1	-
12871	377015.71	2216278.75	Геодезический метод	0.1	-
12872	377037.06	2216268.54	Геодезический метод	0.1	-
12873	377053.37	2216261.13	Геодезический метод	0.1	-
12874	377066.37	2216254.72	Геодезический метод	0.1	-

2. Сведения о характерных точках границ объекта

Обозначение характерных точек границ	Координаты, м		Метод определения координат характерной точки	Средняя квадратическая погрешность положения характерной точки (Mt), м	Описание обозначения точки на местности (при наличии)
	X	Y			
1	2	3	4	5	6
12875	377071.74	2216252.54	Геодезический метод	0.1	-
12876	377068.68	2216247.14	Геодезический метод	0.1	-
12877	377064.98	2216236.56	Геодезический метод	0.1	-
12878	377045.24	2216245.25	Геодезический метод	0.1	-
12879	377039.12	2216248.05	Геодезический метод	0.1	-
12880	377029.69	2216252.17	Геодезический метод	0.1	-
12881	377024.89	2216253.76	Геодезический метод	0.1	-
12882	377007.15	2216260.92	Геодезический метод	0.1	-
12883	376991.77	2216229.89	Геодезический метод	0.1	-
12884	377023.11	2216215.22	Геодезический метод	0.1	-
12885	377052.49	2216201.51	Геодезический метод	0.1	-
12886	377068.95	2216233.88	Геодезический метод	0.1	-
12887	377085.16	2216227.41	Геодезический метод	0.1	-
12888	377093.32	2216224.33	Геодезический метод	0.1	-
12844	377129.74	2216209.76	Геодезический метод	0.1	-
12889	377178.47	2216315.80	Геодезический метод	0.1	-
12890	377183.89	2216326.59	Геодезический метод	0.1	-
12891	377183.32	2216326.87	Геодезический метод	0.1	-
12892	377184.46	2216329.14	Геодезический метод	0.1	-
12893	377133.76	2216354.60	Геодезический метод	0.1	-
12894	377123.89	2216334.54	Геодезический метод	0.1	-
12895	377175.09	2216310.52	Геодезический метод	0.1	-
12896	377177.89	2216316.09	Геодезический метод	0.1	-
12889	377178.47	2216315.80	Геодезический метод	0.1	-
12897	377209.44	2216270.50	Геодезический метод	0.1	-

2. Сведения о характерных точках границ объекта

Обозначение характерных точек границ	Координаты, м		Метод определения координат характерной точки	Средняя квадратическая погрешность положения характерной точки (Mt), м	Описание обозначения точки на местности (при наличии)
	X	Y			
1	2	3	4	5	6
12898	377225.89	2216307.07	Геодезический метод	0.1	-
12899	377225.17	2216309.13	Геодезический метод	0.1	-
12900	377196.66	2216322.75	Геодезический метод	0.1	-
12901	377179.05	2216284.49	Геодезический метод	0.1	-
12902	377181.43	2216283.39	Геодезический метод	0.1	-
12897	377209.44	2216270.50	Геодезический метод	0.1	-
12903	377154.01	2216430.07	Геодезический метод	0.1	-
12904	377158.05	2216439.10	Геодезический метод	0.1	-
12905	377159.04	2216440.51	Геодезический метод	0.1	-
12906	377164.13	2216447.75	Геодезический метод	0.1	-
12907	377136.89	2216462.05	Геодезический метод	0.1	-
12908	377110.10	2216475.75	Геодезический метод	0.1	-
12909	377101.51	2216457.19	Геодезический метод	0.1	-
12910	377152.07	2216431.07	Геодезический метод	0.1	-
12903	377154.01	2216430.07	Геодезический метод	0.1	-
12911	377205.02	2216378.12	Геодезический метод	0.1	-
12912	377212.31	2216393.90	Геодезический метод	0.1	-
12913	377198.24	2216400.54	Геодезический метод	0.1	-
12914	377194.09	2216393.63	Геодезический метод	0.1	-
12915	377170.68	2216405.18	Геодезический метод	0.1	-
12916	377145.54	2216418.05	Геодезический метод	0.1	-
12917	377134.61	2216425.17	Геодезический метод	0.1	-
12918	377124.36	2216431.83	Геодезический метод	0.1	-
12919	377122.49	2216427.88	Геодезический метод	0.1	-
12920	377122.08	2216426.96	Геодезический метод	0.1	-

2. Сведения о характерных точках границ объекта

Обозначение характерных точек границ	Координаты, м		Метод определения координат характерной точки	Средняя квадратическая погрешность положения характерной точки (Mt), м	Описание обозначения точки на местности (при наличии)
	X	Y			
1	2	3	4	5	6
12921	377120.15	2216422.58	Геодезический метод	0.1	-
12922	377118.04	2216419.26	Геодезический метод	0.1	-
12923	377115.75	2216414.51	Геодезический метод	0.1	-
12924	377116.50	2216414.18	Геодезический метод	0.1	-
12925	377105.51	2216383.53	Геодезический метод	0.1	-
12926	377127.96	2216373.72	Геодезический метод	0.1	-
12927	377139.92	2216403.87	Геодезический метод	0.1	-
12928	377186.62	2216383.91	Геодезический метод	0.1	-
12929	377187.74	2216386.28	Геодезический метод	0.1	-
12911	377205.02	2216378.12	Геодезический метод	0.1	-
12930	377496.10	2216347.82	Геодезический метод	0.1	-
12931	377508.37	2216376.30	Геодезический метод	0.1	-
12932	377453.56	2216401.46	Геодезический метод	0.1	-
12933	377446.29	2216386.26	Геодезический метод	0.1	-
12934	377444.14	2216381.76	Геодезический метод	0.1	-
12935	377442.49	2216377.00	Геодезический метод	0.1	-
12936	377440.85	2216374.58	Геодезический метод	0.1	-
12937	377446.30	2216371.33	Геодезический метод	0.1	-
12938	377457.14	2216367.21	Геодезический метод	0.1	-
12930	377496.10	2216347.82	Геодезический метод	0.1	-
12939	377515.69	2216392.27	Геодезический метод	0.1	-
12940	377528.84	2216422.78	Геодезический метод	0.1	-
12941	377500.58	2216435.45	Геодезический метод	0.1	-
12942	377495.58	2216437.18	Геодезический метод	0.1	-
12943	377491.63	2216434.25	Геодезический метод	0.1	-

2. Сведения о характерных точках границ объекта

Обозначение характерных точек границ	Координаты, м		Метод определения координат характерной точки	Средняя квадратическая погрешность положения характерной точки (Mt), м	Описание обозначения точки на местности (при наличии)
	X	Y			
1	2	3	4	5	6
12944	377488.52	2216435.85	Геодезический метод	0.1	-
12945	377488.52	2216439.84	Геодезический метод	0.1	-
12946	377469.15	2216446.40	Геодезический метод	0.1	-
12947	377468.07	2216446.74	Геодезический метод	0.1	-
12948	377450.34	2216453.78	Геодезический метод	0.1	-
12949	377439.00	2216427.63	Геодезический метод	0.1	-
12950	377487.59	2216404.87	Геодезический метод	0.1	-
12939	377515.69	2216392.27	Геодезический метод	0.1	-
12951	377548.30	2216467.16	Геодезический метод	0.1	-
12952	377556.16	2216484.77	Геодезический метод	0.1	-
12953	377567.65	2216510.36	Геодезический метод	0.1	-
12954	377536.60	2216524.65	Геодезический метод	0.1	-
12955	377528.79	2216528.29	Геодезический метод	0.1	-
12956	377526.63	2216529.43	Геодезический метод	0.1	-
12957	377509.92	2216537.56	Геодезический метод	0.1	-
12958	377516.06	2216549.77	Геодезический метод	0.1	-
12959	377523.76	2216568.32	Геодезический метод	0.1	-
12960	377474.23	2216592.08	Геодезический метод	0.1	-
12961	377465.66	2216573.49	Геодезический метод	0.1	-
12962	377457.92	2216554.34	Геодезический метод	0.1	-
12963	377486.56	2216541.01	Геодезический метод	0.1	-
12964	377505.87	2216532.32	Геодезический метод	0.1	-
12965	377507.41	2216531.67	Геодезический метод	0.1	-
12966	377506.49	2216529.46	Геодезический метод	0.1	-
12967	377500.50	2216513.84	Геодезический метод	0.1	-

2. Сведения о характерных точках границ объекта

Обозначение характерных точек границ	Координаты, м		Метод определения координат характерной точки	Средняя квадратическая погрешность положения характерной точки (Mt), м	Описание обозначения точки на местности (при наличии)
	X	Y			
1	2	3	4	5	6
12968	377492.86	2216517.05	Геодезический метод	0.1	-
12969	377481.43	2216521.78	Геодезический метод	0.1	-
12970	377449.56	2216536.06	Геодезический метод	0.1	-
12971	377440.78	2216515.69	Геодезический метод	0.1	-
12972	377424.52	2216477.66	Геодезический метод	0.1	-
12973	377441.30	2216469.93	Геодезический метод	0.1	-
12974	377456.61	2216462.25	Геодезический метод	0.1	-
12975	377472.60	2216454.55	Геодезический метод	0.1	-
12976	377489.97	2216492.03	Геодезический метод	0.1	-
12977	377491.93	2216493.71	Геодезический метод	0.1	-
12978	377508.85	2216486.17	Геодезический метод	0.1	-
12979	377508.40	2216484.77	Геодезический метод	0.1	-
12951	377548.30	2216467.16	Геодезический метод	0.1	-
12980	377373.49	2216741.29	Геодезический метод	0.1	-
12981	377384.67	2216766.96	Геодезический метод	0.1	-
12982	377407.96	2216817.30	Геодезический метод	0.1	-
12983	377382.80	2216827.95	Геодезический метод	0.1	-
12984	377358.63	2216839.59	Геодезический метод	0.1	-
12985	377336.35	2216789.28	Геодезический метод	0.1	-
12986	377324.27	2216763.55	Геодезический метод	0.1	-
12980	377373.49	2216741.29	Геодезический метод	0.1	-
12987	377098.28	2216585.38	Геодезический метод	0.1	-
12988	377113.76	2216612.07	Геодезический метод	0.1	-
12989	377082.61	2216627.56	Геодезический метод	0.1	-
12990	377046.85	2216645.34	Геодезический метод	0.1	-

2. Сведения о характерных точках границ объекта

Обозначение характерных точек границ	Координаты, м		Метод определения координат характерной точки	Средняя квадратическая погрешность положения характерной точки (Mt), м	Описание обозначения точки на местности (при наличии)
	X	Y			
1	2	3	4	5	6
12991	377033.34	2216616.82	Геодезический метод	0.1	-
12987	377098.28	2216585.38	Геодезический метод	0.1	-
12992	377550.88	2216819.88	Геодезический метод	0.1	-
12993	377564.32	2216852.65	Геодезический метод	0.1	-
12994	377553.05	2216858.95	Геодезический метод	0.1	-
12995	377544.57	2216863.42	Геодезический метод	0.1	-
12996	377539.63	2216865.66	Геодезический метод	0.1	-
12997	377529.07	2216870.46	Геодезический метод	0.1	-
12998	377517.88	2216874.18	Геодезический метод	0.1	-
12999	377512.77	2216875.89	Геодезический метод	0.1	-
13000	377520.80	2216894.46	Геодезический метод	0.1	-
13001	377526.10	2216894.88	Геодезический метод	0.1	-
13002	377575.34	2216877.08	Геодезический метод	0.1	-
13003	377576.50	2216880.28	Геодезический метод	0.1	-
13004	377585.80	2216905.54	Геодезический метод	0.1	-
13005	377597.64	2216934.82	Геодезический метод	0.1	-
13006	377552.79	2216953.84	Геодезический метод	0.1	-
13007	377541.31	2216958.61	Геодезический метод	0.1	-
13008	377528.65	2216932.73	Геодезический метод	0.1	-
13009	377525.02	2216925.34	Геодезический метод	0.1	-
13010	377511.48	2216931.17	Геодезический метод	0.1	-
13011	377477.25	2216945.95	Геодезический метод	0.1	-
13012	377463.62	2216915.68	Геодезический метод	0.1	-
13013	377450.99	2216886.54	Геодезический метод	0.1	-
13014	377439.13	2216858.99	Геодезический метод	0.1	-

2. Сведения о характерных точках границ объекта

Обозначение характерных точек границ	Координаты, м		Метод определения координат характерной точки	Средняя квадратическая погрешность положения характерной точки (Mt), м	Описание обозначения точки на местности (при наличии)
	X	Y			
1	2	3	4	5	6
13015	377429.19	2216836.97	Геодезический метод	0.1	-
13016	377474.94	2216816.04	Геодезический метод	0.1	-
13017	377471.38	2216810.33	Геодезический метод	0.1	-
13018	377498.63	2216797.50	Геодезический метод	0.1	-
13019	377513.40	2216835.87	Геодезический метод	0.1	-
13020	377515.56	2216834.71	Геодезический метод	0.1	-
13021	377524.02	2216831.09	Геодезический метод	0.1	-
13022	377528.26	2216829.35	Геодезический метод	0.1	-
12992	377550.88	2216819.88	Геодезический метод	0.1	-
13023	377675.17	2216758.44	Геодезический метод	0.1	-
13024	377676.15	2216762.56	Геодезический метод	0.1	-
13025	377678.16	2216766.43	Геодезический метод	0.1	-
13026	377685.72	2216780.63	Геодезический метод	0.1	-
13027	377697.01	2216805.95	Геодезический метод	0.1	-
13028	377692.48	2216808.08	Геодезический метод	0.1	-
13029	377659.97	2216823.08	Геодезический метод	0.1	-
13030	377652.36	2216826.39	Геодезический метод	0.1	-
13031	377641.56	2216800.42	Геодезический метод	0.1	-
13032	377635.84	2216802.59	Геодезический метод	0.1	-
13033	377630.24	2216805.12	Геодезический метод	0.1	-
13034	377624.79	2216787.49	Геодезический метод	0.1	-
13035	377624.32	2216785.96	Геодезический метод	0.1	-
13036	377621.56	2216787.07	Геодезический метод	0.1	-
13037	377630.56	2216813.53	Геодезический метод	0.1	-
13038	377621.96	2216817.18	Геодезический метод	0.1	-

2. Сведения о характерных точках границ объекта

Обозначение характерных точек границ	Координаты, м		Метод определения координат характерной точки	Средняя квадратическая погрешность положения характерной точки (Mt), м	Описание обозначения точки на местности (при наличии)
	X	Y			
1	2	3	4	5	6
13039	377623.47	2216822.58	Геодезический метод	0.1	-
13040	377618.29	2216825.84	Геодезический метод	0.1	-
13041	377626.58	2216847.41	Геодезический метод	0.1	-
13042	377586.97	2216865.68	Геодезический метод	0.1	-
13043	377574.26	2216835.46	Геодезический метод	0.1	-
13044	377572.20	2216829.61	Геодезический метод	0.1	-
13045	377564.22	2216811.41	Геодезический метод	0.1	-
13046	377548.79	2216774.67	Геодезический метод	0.1	-
13047	377568.10	2216765.71	Геодезический метод	0.1	-
13048	377582.95	2216759.35	Геодезический метод	0.1	-
13049	377604.91	2216749.07	Геодезический метод	0.1	-
13050	377624.89	2216740.18	Геодезический метод	0.1	-
13051	377635.97	2216766.17	Геодезический метод	0.1	-
13052	377638.61	2216772.91	Геодезический метод	0.1	-
13053	377639.54	2216775.79	Геодезический метод	0.1	-
13054	377644.92	2216772.90	Геодезический метод	0.1	-
13055	377668.27	2216762.04	Геодезический метод	0.1	-
13023	377675.17	2216758.44	Геодезический метод	0.1	-
13056	377674.47	2216918.38	Геодезический метод	0.1	-
13057	377684.43	2216940.82	Геодезический метод	0.1	-
13058	377687.57	2216947.10	Геодезический метод	0.1	-
13059	377689.14	2216951.33	Геодезический метод	0.1	-
13060	377688.60	2216952.39	Геодезический метод	0.1	-
13061	377686.73	2216953.49	Геодезический метод	0.1	-
13062	377674.17	2216959.58	Геодезический метод	0.1	-

2. Сведения о характерных точках границ объекта

Обозначение характерных точек границ	Координаты, м		Метод определения координат характерной точки	Средняя квадратическая погрешность положения характерной точки (Mt), м	Описание обозначения точки на местности (при наличии)
	X	Y			
1	2	3	4	5	6
13063	377662.61	2216963.95	Геодезический метод	0.1	-
13064	377659.81	2216965.42	Геодезический метод	0.1	-
13065	377658.06	2216961.37	Геодезический метод	0.1	-
13066	377658.71	2216960.43	Геодезический метод	0.1	-
13067	377657.39	2216957.22	Геодезический метод	0.1	-
13068	377651.50	2216944.88	Геодезический метод	0.1	-
13069	377647.68	2216936.38	Геодезический метод	0.1	-
13070	377645.24	2216931.96	Геодезический метод	0.1	-
13056	377674.47	2216918.38	Геодезический метод	0.1	-
13071	377724.63	2216940.92	Геодезический метод	0.1	-
13072	377731.91	2216957.41	Геодезический метод	0.1	-
13073	377738.67	2216974.23	Геодезический метод	0.1	-
13074	377738.05	2216975.71	Геодезический метод	0.1	-
13075	377709.71	2216989.51	Геодезический метод	0.1	-
13076	377709.25	2216988.46	Геодезический метод	0.1	-
13077	377698.52	2216963.30	Геодезический метод	0.1	-
13078	377698.40	2216955.01	Геодезический метод	0.1	-
13079	377696.45	2216949.14	Геодезический метод	0.1	-
13080	377723.35	2216936.83	Геодезический метод	0.1	-
13071	377724.63	2216940.92	Геодезический метод	0.1	-
13081	377739.65	2217035.33	Геодезический метод	0.1	-
13082	377749.29	2217057.88	Геодезический метод	0.1	-
13083	377751.77	2217062.93	Геодезический метод	0.1	-
13084	377714.88	2217079.60	Геодезический метод	0.1	-
13085	377702.15	2217050.81	Геодезический метод	0.1	-

2. Сведения о характерных точках границ объекта

Обозначение характерных точек границ	Координаты, м		Метод определения координат характерной точки	Средняя квадратическая погрешность положения характерной точки (Mt), м	Описание обозначения точки на местности (при наличии)
	X	Y			
1	2	3	4	5	6
13086	377698.52	2217042.77	Геодезический метод	0.1	-
13087	377693.17	2217029.94	Геодезический метод	0.1	-
13088	377686.90	2217018.20	Геодезический метод	0.1	-
13089	377683.27	2217010.72	Геодезический метод	0.1	-
13090	377704.77	2217001.20	Геодезический метод	0.1	-
13091	377723.79	2217041.95	Геодезический метод	0.1	-
13081	377739.65	2217035.33	Геодезический метод	0.1	-
13092	377656.14	2217069.04	Геодезический метод	0.1	-
13093	377671.33	2217100.78	Геодезический метод	0.1	-
13094	377635.15	2217117.66	Геодезический метод	0.1	-
13095	377634.21	2217117.13	Геодезический метод	0.1	-
13096	377631.75	2217111.50	Геодезический метод	0.1	-
13097	377628.06	2217103.83	Геодезический метод	0.1	-
13098	377618.82	2217083.31	Геодезический метод	0.1	-
13099	377629.64	2217077.88	Геодезический метод	0.1	-
13100	377652.53	2217066.19	Геодезический метод	0.1	-
13101	377654.17	2217064.29	Геодезический метод	0.1	-
13092	377656.14	2217069.04	Геодезический метод	0.1	-
13102	377600.01	2216952.02	Геодезический метод	0.1	-
13103	377613.52	2216980.47	Геодезический метод	0.1	-
13104	377627.03	2217009.12	Геодезический метод	0.1	-
13105	377582.69	2217029.57	Геодезический метод	0.1	-
13106	377575.96	2217033.04	Геодезический метод	0.1	-
13107	377562.56	2217003.21	Геодезический метод	0.1	-
13108	377557.30	2217005.23	Геодезический метод	0.1	-

2. Сведения о характерных точках границ объекта

Обозначение характерных точек границ	Координаты, м		Метод определения координат характерной точки	Средняя квадратическая погрешность положения характерной точки (Mt), м	Описание обозначения точки на местности (при наличии)
	X	Y			
1	2	3	4	5	6
13109	377555.13	2217007.30	Геодезический метод	0.1	-
13110	377566.37	2217037.06	Геодезический метод	0.1	-
13111	377563.82	2217038.18	Геодезический метод	0.1	-
13112	377575.62	2217064.69	Геодезический метод	0.1	-
13113	377576.68	2217064.24	Геодезический метод	0.1	-
13114	377589.14	2217058.44	Геодезический метод	0.1	-
13115	377600.37	2217083.38	Геодезический метод	0.1	-
13116	377587.11	2217089.39	Геодезический метод	0.1	-
13117	377576.99	2217094.02	Геодезический метод	0.1	-
13118	377577.87	2217095.93	Геодезический метод	0.1	-
13119	377546.77	2217109.77	Геодезический метод	0.1	-
13120	377534.65	2217082.91	Геодезический метод	0.1	-
13121	377522.81	2217055.58	Геодезический метод	0.1	-
13122	377511.39	2217026.21	Геодезический метод	0.1	-
13123	377515.07	2217024.64	Геодезический метод	0.1	-
13124	377501.48	2216993.97	Геодезический метод	0.1	-
13125	377527.90	2216981.93	Геодезический метод	0.1	-
13126	377560.49	2216967.65	Геодезический метод	0.1	-
13127	377564.49	2216966.12	Геодезический метод	0.1	-
13128	377599.61	2216951.19	Геодезический метод	0.1	-
13102	377600.01	2216952.02	Геодезический метод	0.1	-
13129	377484.98	2217003.29	Геодезический метод	0.1	-
13130	377497.61	2217030.64	Геодезический метод	0.1	-
13131	377460.95	2217046.62	Геодезический метод	0.1	-
13132	377448.31	2217019.28	Геодезический метод	0.1	-

2. Сведения о характерных точках границ объекта

Обозначение характерных точек границ	Координаты, м		Метод определения координат характерной точки	Средняя квадратическая погрешность положения характерной точки (Mt), м	Описание обозначения точки на местности (при наличии)
	X	Y			
1	2	3	4	5	6
13129	377484.98	2217003.29	Геодезический метод	0.1	-
13133	377520.38	2217081.36	Геодезический метод	0.1	-
13134	377532.90	2217109.17	Геодезический метод	0.1	-
13135	377501.87	2217121.80	Геодезический метод	0.1	-
13136	377496.56	2217123.76	Геодезический метод	0.1	-
13137	377486.60	2217127.46	Геодезический метод	0.1	-
13138	377474.29	2217099.15	Геодезический метод	0.1	-
13139	377484.30	2217095.27	Геодезический метод	0.1	-
13140	377502.47	2217088.20	Геодезический метод	0.1	-
13133	377520.38	2217081.36	Геодезический метод	0.1	-
13141	377557.92	2217170.31	Геодезический метод	0.1	-
13142	377578.88	2217215.20	Геодезический метод	0.1	-
13143	377551.49	2217228.26	Геодезический метод	0.1	-
13144	377523.16	2217240.46	Геодезический метод	0.1	-
13145	377521.78	2217241.05	Геодезический метод	0.1	-
13146	377494.36	2217253.82	Геодезический метод	0.1	-
13147	377469.65	2217265.71	Геодезический метод	0.1	-
13148	377447.96	2217218.89	Геодезический метод	0.1	-
13149	377474.70	2217206.73	Геодезический метод	0.1	-
13150	377502.41	2217194.95	Геодезический метод	0.1	-
13151	377503.80	2217194.37	Геодезический метод	0.1	-
13152	377530.69	2217182.91	Геодезический метод	0.1	-
13141	377557.92	2217170.31	Геодезический метод	0.1	-
13153	377701.96	2217163.54	Геодезический метод	0.1	-
13154	377714.23	2217190.74	Геодезический метод	0.1	-

2. Сведения о характерных точках границ объекта

Обозначение характерных точек границ	Координаты, м		Метод определения координат характерной точки	Средняя квадратическая погрешность положения характерной точки (Mt), м	Описание обозначения точки на местности (при наличии)
	X	Y			
1	2	3	4	5	6
13155	377662.80	2217213.22	Геодезический метод	0.1	-
13156	377661.49	2217213.55	Геодезический метод	0.1	-
13157	377658.26	2217206.45	Геодезический метод	0.1	-
13158	377630.29	2217218.25	Геодезический метод	0.1	-
13159	377620.59	2217196.45	Геодезический метод	0.1	-
13160	377598.19	2217148.98	Геодезический метод	0.1	-
13161	377625.06	2217137.43	Геодезический метод	0.1	-
13162	377636.90	2217161.23	Геодезический метод	0.1	-
13163	377649.39	2217186.82	Геодезический метод	0.1	-
13153	377701.96	2217163.54	Геодезический метод	0.1	-
13164	377825.86	2217071.98	Геодезический метод	0.1	-
13165	377837.68	2217098.36	Геодезический метод	0.1	-
13166	377847.77	2217120.87	Геодезический метод	0.1	-
13167	377850.65	2217127.13	Геодезический метод	0.1	-
13168	377860.43	2217149.25	Геодезический метод	0.1	-
13169	377859.15	2217149.84	Геодезический метод	0.1	-
13170	377867.11	2217167.78	Геодезический метод	0.1	-
13171	377884.09	2217204.91	Геодезический метод	0.1	-
13172	377853.60	2217218.12	Геодезический метод	0.1	-
13173	377817.99	2217234.25	Геодезический метод	0.1	-
13174	377812.31	2217222.92	Геодезический метод	0.1	-
13175	377806.05	2217210.75	Геодезический метод	0.1	-
13176	377753.19	2217233.30	Геодезический метод	0.1	-
13177	377741.67	2217209.03	Геодезический метод	0.1	-
13178	377730.44	2217186.30	Геодезический метод	0.1	-

2. Сведения о характерных точках границ объекта

Обозначение характерных точек границ	Координаты, м		Метод определения координат характерной точки	Средняя квадратическая погрешность положения характерной точки (Mt), м	Описание обозначения точки на местности (при наличии)
	X	Y			
1	2	3	4	5	6
13179	377718.96	2217162.09	Геодезический метод	0.1	-
13180	377721.32	2217160.95	Геодезический метод	0.1	-
13181	377697.51	2217106.30	Геодезический метод	0.1	-
13182	377716.63	2217097.37	Геодезический метод	0.1	-
13183	377735.47	2217088.76	Геодезический метод	0.1	-
13184	377760.38	2217077.53	Геодезический метод	0.1	-
13185	377779.08	2217069.24	Геодезический метод	0.1	-
13186	377817.01	2217051.79	Геодезический метод	0.1	-
13164	377825.86	2217071.98	Геодезический метод	0.1	-
13187	377885.72	2217220.23	Геодезический метод	0.1	-
13188	377904.04	2217260.11	Геодезический метод	0.1	-
13189	377872.75	2217273.78	Геодезический метод	0.1	-
13190	377849.35	2217283.63	Геодезический метод	0.1	-
13191	377849.95	2217285.57	Геодезический метод	0.1	-
13192	377857.26	2217303.94	Геодезический метод	0.1	-
13193	377864.12	2217321.20	Геодезический метод	0.1	-
13194	377857.56	2217324.61	Геодезический метод	0.1	-
13195	377839.74	2217335.08	Геодезический метод	0.1	-
13196	377840.69	2217337.04	Геодезический метод	0.1	-
13197	377853.66	2217360.67	Геодезический метод	0.1	-
13198	377855.69	2217364.43	Геодезический метод	0.1	-
13199	377862.50	2217379.07	Геодезический метод	0.1	-
13200	377834.18	2217392.71	Геодезический метод	0.1	-
13201	377820.19	2217399.33	Геодезический метод	0.1	-
13202	377799.69	2217356.51	Геодезический метод	0.1	-

2. Сведения о характерных точках границ объекта

Обозначение характерных точек границ	Координаты, м		Метод определения координат характерной точки	Средняя квадратическая погрешность положения характерной точки (Mt), м	Описание обозначения точки на местности (при наличии)
	X	Y			
1	2	3	4	5	6
13203	377763.47	2217279.02	Геодезический метод	0.1	-
13204	377768.56	2217276.56	Геодезический метод	0.1	-
13205	377773.36	2217274.26	Геодезический метод	0.1	-
13206	377799.80	2217261.43	Геодезический метод	0.1	-
13207	377817.21	2217299.41	Геодезический метод	0.1	-
13208	377845.48	2217287.17	Геодезический метод	0.1	-
13209	377827.23	2217248.44	Геодезический метод	0.1	-
13210	377853.93	2217235.65	Геодезический метод	0.1	-
13187	377885.72	2217220.23	Геодезический метод	0.1	-
13211	377441.32	2216035.79	Геодезический метод	0.1	-
13212	377450.75	2216063.38	Геодезический метод	0.1	-
13213	377461.56	2216094.72	Геодезический метод	0.1	-
13214	377446.37	2216098.91	Геодезический метод	0.1	-
13215	377434.23	2216102.15	Геодезический метод	0.1	-
13216	377422.51	2216105.70	Геодезический метод	0.1	-
13217	377409.68	2216076.75	Геодезический метод	0.1	-
13218	377397.14	2216047.71	Геодезический метод	0.1	-
13211	377441.32	2216035.79	Геодезический метод	0.1	-
13219	377507.12	2216016.28	Геодезический метод	0.1	-
13220	377523.02	2216072.23	Геодезический метод	0.1	-
13221	377536.52	2216068.30	Геодезический метод	0.1	-
13222	377540.09	2216067.55	Геодезический метод	0.1	-
13223	377540.29	2216068.49	Геодезический метод	0.1	-
13224	377540.80	2216070.34	Геодезический метод	0.1	-
13225	377542.87	2216078.52	Геодезический метод	0.1	-

2. Сведения о характерных точках границ объекта

Обозначение характерных точек границ	Координаты, м		Метод определения координат характерной точки	Средняя квадратическая погрешность положения характерной точки (Mt), м	Описание обозначения точки на местности (при наличии)
	X	Y			
1	2	3	4	5	6
13226	377540.94	2216079.01	Геодезический метод	0.1	-
13227	377540.56	2216079.11	Геодезический метод	0.1	-
13228	377554.12	2216130.47	Геодезический метод	0.1	-
13229	377536.03	2216136.32	Геодезический метод	0.1	-
13230	377518.08	2216141.25	Геодезический метод	0.1	-
13231	377498.36	2216146.27	Геодезический метод	0.1	-
13232	377479.38	2216151.62	Геодезический метод	0.1	-
13233	377472.46	2216123.72	Геодезический метод	0.1	-
13234	377472.28	2216122.00	Геодезический метод	0.1	-
13235	377470.95	2216116.50	Геодезический метод	0.1	-
13236	377470.00	2216114.43	Геодезический метод	0.1	-
13237	377464.59	2216093.95	Геодезический метод	0.1	-
13238	377484.72	2216088.14	Геодезический метод	0.1	-
13239	377501.01	2216083.65	Геодезический метод	0.1	-
13240	377503.81	2216082.96	Геодезический метод	0.1	-
13241	377487.50	2216021.82	Геодезический метод	0.1	-
13219	377507.12	2216016.28	Геодезический метод	0.1	-
13242	377747.45	2215948.34	Геодезический метод	0.1	-
13243	377758.54	2215984.26	Геодезический метод	0.1	-
13244	377753.16	2215985.53	Геодезический метод	0.1	-
13245	377750.13	2215986.41	Геодезический метод	0.1	-
13246	377741.86	2215989.23	Геодезический метод	0.1	-
13247	377721.40	2215996.25	Геодезический метод	0.1	-
13248	377717.13	2215980.14	Геодезический метод	0.1	-
13249	377711.22	2215958.63	Геодезический метод	0.1	-

2. Сведения о характерных точках границ объекта

Обозначение характерных точек границ	Координаты, м		Метод определения координат характерной точки	Средняя квадратическая погрешность положения характерной точки (Mt), м	Описание обозначения точки на местности (при наличии)
	X	Y			
1	2	3	4	5	6
13242	377747.45	2215948.34	Геодезический метод	0.1	-
13250	377737.35	2216027.34	Геодезический метод	0.1	-
13251	377745.65	2216058.33	Геодезический метод	0.1	-
13252	377750.91	2216077.93	Геодезический метод	0.1	-
13253	377714.21	2216088.52	Геодезический метод	0.1	-
13254	377696.70	2216093.12	Геодезический метод	0.1	-
13255	377689.80	2216095.42	Геодезический метод	0.1	-
13256	377688.97	2216093.28	Геодезический метод	0.1	-
13257	377655.77	2216101.95	Геодезический метод	0.1	-
13258	377647.24	2216070.08	Геодезический метод	0.1	-
13259	377646.03	2216065.52	Геодезический метод	0.1	-
13260	377646.92	2216065.32	Геодезический метод	0.1	-
13261	377651.27	2216064.28	Геодезический метод	0.1	-
13262	377682.10	2216056.90	Геодезический метод	0.1	-
13263	377682.35	2216044.67	Геодезический метод	0.1	-
13264	377700.83	2216038.42	Геодезический метод	0.1	-
13250	377737.35	2216027.34	Геодезический метод	0.1	-
13265	377783.64	2216086.20	Геодезический метод	0.1	-
13266	377790.72	2216109.36	Геодезический метод	0.1	-
13267	377800.40	2216141.06	Геодезический метод	0.1	-
13268	377768.95	2216148.33	Геодезический метод	0.1	-
13269	377757.50	2216150.84	Геодезический метод	0.1	-
13270	377747.37	2216152.90	Геодезический метод	0.1	-
13271	377733.07	2216099.67	Геодезический метод	0.1	-
13272	377757.64	2216093.27	Геодезический метод	0.1	-

2. Сведения о характерных точках границ объекта

Обозначение характерных точек границ	Координаты, м		Метод определения координат характерной точки	Средняя квадратическая погрешность положения характерной точки (Mt), м	Описание обозначения точки на местности (при наличии)
	X	Y			
1	2	3	4	5	6
13265	377783.64	2216086.20	Геодезический метод	0.1	-
13273	377870.39	2216061.11	Геодезический метод	0.1	-
13274	377879.49	2216100.17	Геодезический метод	0.1	-
13275	377885.57	2216122.41	Геодезический метод	0.1	-
13276	377878.72	2216124.48	Геодезический метод	0.1	-
13277	377855.23	2216131.22	Геодезический метод	0.1	-
13278	377853.51	2216132.45	Геодезический метод	0.1	-
13279	377854.44	2216135.09	Геодезический метод	0.1	-
13280	377855.25	2216136.49	Геодезический метод	0.1	-
13281	377855.42	2216137.75	Геодезический метод	0.1	-
13282	377859.29	2216151.62	Геодезический метод	0.1	-
13283	377875.49	2216147.21	Геодезический метод	0.1	-
13284	377890.97	2216143.33	Геодезический метод	0.1	-
13285	377896.43	2216163.32	Геодезический метод	0.1	-
13286	377902.69	2216186.12	Геодезический метод	0.1	-
13287	377876.86	2216192.57	Геодезический метод	0.1	-
13288	377874.60	2216193.14	Геодезический метод	0.1	-
13289	377871.09	2216194.07	Геодезический метод	0.1	-
13290	377856.52	2216197.77	Геодезический метод	0.1	-
13291	377833.73	2216203.49	Геодезический метод	0.1	-
13292	377829.42	2216187.37	Геодезический метод	0.1	-
13293	377825.21	2216172.44	Геодезический метод	0.1	-
13294	377815.26	2216137.84	Геодезический метод	0.1	-
13295	377841.44	2216130.27	Геодезический метод	0.1	-
13296	377854.25	2216126.76	Геодезический метод	0.1	-

2. Сведения о характерных точках границ объекта

Обозначение характерных точек границ	Координаты, м		Метод определения координат характерной точки	Средняя квадратическая погрешность положения характерной точки (Mt), м	Описание обозначения точки на местности (при наличии)
	X	Y			
1	2	3	4	5	6
13297	377853.23	2216121.61	Геодезический метод	0.1	-
13298	377849.40	2216106.79	Геодезический метод	0.1	-
13299	377847.53	2216100.25	Геодезический метод	0.1	-
13300	377835.89	2216103.99	Геодезический метод	0.1	-
13301	377833.17	2216103.87	Геодезический метод	0.1	-
13302	377826.75	2216105.47	Геодезический метод	0.1	-
13303	377826.69	2216106.18	Геодезический метод	0.1	-
13304	377808.06	2216110.88	Геодезический метод	0.1	-
13305	377800.09	2216080.86	Геодезический метод	0.1	-
13306	377835.82	2216071.68	Геодезический метод	0.1	-
13307	377838.91	2216070.19	Геодезический метод	0.1	-
13273	377870.39	2216061.11	Геодезический метод	0.1	-
13308	377957.12	2216067.07	Геодезический метод	0.1	-
13309	377966.02	2216100.21	Геодезический метод	0.1	-
13310	377971.41	2216121.22	Геодезический метод	0.1	-
13311	377902.86	2216140.31	Геодезический метод	0.1	-
13312	377896.58	2216119.54	Геодезический метод	0.1	-
13313	377893.15	2216108.18	Геодезический метод	0.1	-
13314	377882.07	2216065.46	Геодезический метод	0.1	-
13315	377884.88	2216064.28	Геодезический метод	0.1	-
13316	377887.18	2216065.87	Геодезический метод	0.1	-
13317	377888.80	2216069.91	Геодезический метод	0.1	-
13318	377893.13	2216069.21	Геодезический метод	0.1	-
13319	377896.18	2216071.22	Геодезический метод	0.1	-
13320	377897.34	2216077.29	Геодезический метод	0.1	-

2. Сведения о характерных точках границ объекта

Обозначение характерных точек границ	Координаты, м		Метод определения координат характерной точки	Средняя квадратическая погрешность положения характерной точки (Mt), м	Описание обозначения точки на местности (при наличии)
	X	Y			
1	2	3	4	5	6
13321	377900.47	2216077.46	Геодезический метод	0.1	-
13322	377900.89	2216078.58	Геодезический метод	0.1	-
13323	377903.86	2216079.83	Геодезический метод	0.1	-
13324	377903.34	2216076.65	Геодезический метод	0.1	-
13325	377903.18	2216075.78	Геодезический метод	0.1	-
13326	377902.52	2216071.19	Геодезический метод	0.1	-
13327	377897.34	2216054.24	Геодезический метод	0.1	-
13328	377898.57	2216053.90	Геодезический метод	0.1	-
13329	377930.00	2216044.96	Геодезический метод	0.1	-
13330	377937.50	2216072.38	Геодезический метод	0.1	-
13308	377957.12	2216067.07	Геодезический метод	0.1	-
13331	377989.23	2216185.51	Геодезический метод	0.1	-
13332	377992.43	2216197.66	Геодезический метод	0.1	-
13333	377974.82	2216202.33	Геодезический метод	0.1	-
13334	377968.07	2216204.15	Геодезический метод	0.1	-
13335	377969.03	2216207.73	Геодезический метод	0.1	-
13336	377965.98	2216208.53	Геодезический метод	0.1	-
13337	377956.65	2216210.80	Геодезический метод	0.1	-
13338	377923.33	2216219.03	Геодезический метод	0.1	-
13339	377919.01	2216202.70	Геодезический метод	0.1	-
13340	377950.72	2216193.39	Геодезический метод	0.1	-
13341	377951.40	2216193.15	Геодезический метод	0.1	-
13342	377961.03	2216189.60	Геодезический метод	0.1	-
13343	377961.66	2216191.01	Геодезический метод	0.1	-
13344	377975.39	2216186.04	Геодезический метод	0.1	-

2. Сведения о характерных точках границ объекта

Обозначение характерных точек границ	Координаты, м		Метод определения координат характерной точки	Средняя квадратическая погрешность положения характерной точки (Mt), м	Описание обозначения точки на местности (при наличии)
	X	Y			
1	2	3	4	5	6
13345	377977.63	2216188.99	Геодезический метод	0.1	-
13331	377989.23	2216185.51	Геодезический метод	0.1	-
13346	377956.91	2216223.77	Геодезический метод	0.1	-
13347	377960.31	2216237.69	Геодезический метод	0.1	-
13348	377964.41	2216252.92	Геодезический метод	0.1	-
13349	377934.44	2216260.64	Геодезический метод	0.1	-
13350	377926.40	2216230.66	Геодезический метод	0.1	-
13346	377956.91	2216223.77	Геодезический метод	0.1	-
13351	378010.03	2216264.11	Геодезический метод	0.1	-
13352	378015.52	2216285.39	Геодезический метод	0.1	-
13353	377985.81	2216295.71	Геодезический метод	0.1	-
13354	377978.67	2216273.48	Геодезический метод	0.1	-
13355	377986.16	2216271.44	Геодезический метод	0.1	-
13351	378010.03	2216264.11	Геодезический метод	0.1	-
13356	377878.50	2216224.34	Геодезический метод	0.1	-
13357	377888.27	2216255.97	Геодезический метод	0.1	-
13358	377864.58	2216262.59	Геодезический метод	0.1	-
13359	377857.98	2216264.99	Геодезический метод	0.1	-
13360	377851.59	2216266.98	Геодезический метод	0.1	-
13361	377842.45	2216233.98	Геодезический метод	0.1	-
13362	377859.35	2216228.89	Геодезический метод	0.1	-
13363	377860.04	2216229.09	Геодезический метод	0.1	-
13356	377878.50	2216224.34	Геодезический метод	0.1	-
13364	377810.14	2216171.56	Геодезический метод	0.1	-
13365	377821.88	2216215.66	Геодезический метод	0.1	-

2. Сведения о характерных точках границ объекта

Обозначение характерных точек границ	Координаты, м		Метод определения координат характерной точки	Средняя квадратическая погрешность положения характерной точки (Mt), м	Описание обозначения точки на местности (при наличии)
	X	Y			
1	2	3	4	5	6
13366	377827.41	2216235.96	Геодезический метод	0.1	-
13367	377830.61	2216247.91	Геодезический метод	0.1	-
13368	377833.47	2216257.63	Геодезический метод	0.1	-
13369	377839.42	2216279.22	Геодезический метод	0.1	-
13370	377844.73	2216298.37	Геодезический метод	0.1	-
13371	377849.64	2216316.05	Геодезический метод	0.1	-
13372	377856.01	2216340.64	Геодезический метод	0.1	-
13373	377818.92	2216353.09	Геодезический метод	0.1	-
13374	377794.50	2216361.94	Геодезический метод	0.1	-
13375	377770.73	2216369.68	Геодезический метод	0.1	-
13376	377764.15	2216337.01	Геодезический метод	0.1	-
13377	377784.68	2216329.29	Геодезический метод	0.1	-
13378	377780.74	2216313.68	Геодезический метод	0.1	-
13379	377805.40	2216308.45	Геодезический метод	0.1	-
13380	377800.53	2216291.42	Геодезический метод	0.1	-
13381	377800.24	2216290.65	Геодезический метод	0.1	-
13382	377794.76	2216292.38	Геодезический метод	0.1	-
13383	377788.02	2216271.97	Геодезический метод	0.1	-
13384	377791.03	2216271.12	Геодезический метод	0.1	-
13385	377784.93	2216248.62	Геодезический метод	0.1	-
13386	377783.13	2216242.15	Геодезический метод	0.1	-
13387	377779.45	2216228.91	Геодезический метод	0.1	-
13388	377765.94	2216180.98	Геодезический метод	0.1	-
13389	377772.20	2216180.04	Геодезический метод	0.1	-
13390	377784.19	2216177.95	Геодезический метод	0.1	-

2. Сведения о характерных точках границ объекта

Обозначение характерных точек границ	Координаты, м		Метод определения координат характерной точки	Средняя квадратическая погрешность положения характерной точки (Mt), м	Описание обозначения точки на местности (при наличии)
	X	Y			
1	2	3	4	5	6
13364	377810.14	2216171.56	Геодезический метод	0.1	-
13391	377894.78	2216293.26	Геодезический метод	0.1	-
13392	377893.31	2216294.00	Геодезический метод	0.1	-
13393	377903.34	2216323.94	Геодезический метод	0.1	-
13394	377899.87	2216325.39	Геодезический метод	0.1	-
13395	377870.53	2216335.66	Геодезический метод	0.1	-
13396	377859.93	2216298.28	Геодезический метод	0.1	-
13397	377893.33	2216288.48	Геодезический метод	0.1	-
13391	377894.78	2216293.26	Геодезический метод	0.1	-
13398	377757.08	2216184.27	Геодезический метод	0.1	-
13399	377760.20	2216198.13	Геодезический метод	0.1	-
13400	377732.65	2216206.37	Геодезический метод	0.1	-
13401	377706.87	2216213.34	Геодезический метод	0.1	-
13402	377694.72	2216213.91	Геодезический метод	0.1	-
13403	377693.62	2216209.26	Геодезический метод	0.1	-
13404	377735.01	2216200.19	Геодезический метод	0.1	-
13405	377732.32	2216190.84	Геодезический метод	0.1	-
13398	377757.08	2216184.27	Геодезический метод	0.1	-
13406	377762.26	2216203.77	Геодезический метод	0.1	-
13407	377773.38	2216244.55	Геодезический метод	0.1	-
13408	377746.40	2216252.64	Геодезический метод	0.1	-
13409	377741.01	2216234.75	Геодезический метод	0.1	-
13410	377734.34	2216212.13	Геодезический метод	0.1	-
13406	377762.26	2216203.77	Геодезический метод	0.1	-
13411	378124.08	2215994.72	Геодезический метод	0.1	-

2. Сведения о характерных точках границ объекта

Обозначение характерных точек границ	Координаты, м		Метод определения координат характерной точки	Средняя квадратическая погрешность положения характерной точки (Mt), м	Описание обозначения точки на местности (при наличии)
	X	Y			
1	2	3	4	5	6
13412	378135.56	2216032.89	Геодезический метод	0.1	-
13413	378104.97	2216043.95	Геодезический метод	0.1	-
13414	378100.81	2216045.36	Геодезический метод	0.1	-
13415	378084.79	2216049.32	Геодезический метод	0.1	-
13416	378077.01	2216051.31	Геодезический метод	0.1	-
13417	378079.84	2216068.41	Геодезический метод	0.1	-
13418	378051.56	2216074.88	Геодезический метод	0.1	-
13419	378056.63	2216092.42	Геодезический метод	0.1	-
13420	378052.95	2216094.33	Геодезический метод	0.1	-
13421	378030.34	2216101.56	Геодезический метод	0.1	-
13422	378019.15	2216074.53	Геодезический метод	0.1	-
13423	378021.58	2216073.43	Геодезический метод	0.1	-
13424	378025.85	2216074.17	Геодезический метод	0.1	-
13425	378021.07	2216064.87	Геодезический метод	0.1	-
13426	378020.70	2216064.16	Геодезический метод	0.1	-
13427	378001.94	2216027.89	Геодезический метод	0.1	-
13428	378002.74	2216025.45	Геодезический метод	0.1	-
13429	378039.56	2216015.72	Геодезический метод	0.1	-
13430	378068.96	2216007.94	Геодезический метод	0.1	-
13431	378093.74	2216002.38	Геодезический метод	0.1	-
13411	378124.08	2215994.72	Геодезический метод	0.1	-
13432	378148.39	2216067.43	Геодезический метод	0.1	-
13433	378161.78	2216104.56	Геодезический метод	0.1	-
13434	378156.88	2216106.40	Геодезический метод	0.1	-
13435	378146.61	2216109.89	Геодезический метод	0.1	-

2. Сведения о характерных точках границ объекта

Обозначение характерных точек границ	Координаты, м		Метод определения координат характерной точки	Средняя квадратическая погрешность положения характерной точки (Mt), м	Описание обозначения точки на местности (при наличии)
	X	Y			
1	2	3	4	5	6
13436	378148.17	2216114.32	Геодезический метод	0.1	-
13437	378162.62	2216109.07	Геодезический метод	0.1	-
13438	378168.66	2216125.65	Геодезический метод	0.1	-
13439	378144.74	2216134.16	Геодезический метод	0.1	-
13440	378146.75	2216139.21	Геодезический метод	0.1	-
13441	378170.59	2216130.25	Геодезический метод	0.1	-
13442	378191.88	2216188.75	Геодезический метод	0.1	-
13443	378175.26	2216195.44	Геодезический метод	0.1	-
13444	378145.10	2216206.31	Геодезический метод	0.1	-
13445	378132.93	2216177.00	Геодезический метод	0.1	-
13446	378123.57	2216179.19	Геодезический метод	0.1	-
13447	378136.13	2216210.27	Геодезический метод	0.1	-
13448	378145.93	2216240.32	Геодезический метод	0.1	-
13449	378123.62	2216248.22	Геодезический метод	0.1	-
13450	378101.13	2216187.90	Геодезический метод	0.1	-
13451	378098.64	2216189.42	Геодезический метод	0.1	-
13452	378105.16	2216208.71	Геодезический метод	0.1	-
13453	378078.23	2216217.50	Геодезический метод	0.1	-
13454	378079.24	2216221.67	Геодезический метод	0.1	-
13455	378069.73	2216225.10	Геодезический метод	0.1	-
13456	378065.97	2216221.46	Геодезический метод	0.1	-
13457	378064.16	2216221.99	Геодезический метод	0.1	-
13458	378058.15	2216223.67	Геодезический метод	0.1	-
13459	378056.50	2216217.80	Геодезический метод	0.1	-
13460	378053.10	2216218.87	Геодезический метод	0.1	-

2. Сведения о характерных точках границ объекта

Обозначение характерных точек границ	Координаты, м		Метод определения координат характерной точки	Средняя квадратическая погрешность положения характерной точки (Mt), м	Описание обозначения точки на местности (при наличии)
	X	Y			
1	2	3	4	5	6
13461	378048.13	2216205.70	Геодезический метод	0.1	-
13462	378055.33	2216203.11	Геодезический метод	0.1	-
13463	378050.53	2216186.20	Геодезический метод	0.1	-
13464	378056.04	2216184.24	Геодезический метод	0.1	-
13465	378055.13	2216180.52	Геодезический метод	0.1	-
13466	378057.87	2216179.84	Геодезический метод	0.1	-
13467	378047.88	2216150.02	Геодезический метод	0.1	-
13468	378045.22	2216150.62	Геодезический метод	0.1	-
13469	378043.36	2216144.87	Геодезический метод	0.1	-
13470	378042.44	2216141.38	Геодезический метод	0.1	-
13471	378030.72	2216145.23	Геодезический метод	0.1	-
13472	378026.31	2216139.53	Геодезический метод	0.1	-
13473	378018.87	2216141.92	Геодезический метод	0.1	-
13474	378015.48	2216126.80	Геодезический метод	0.1	-
13475	378033.64	2216119.27	Геодезический метод	0.1	-
13476	378029.96	2216103.58	Геодезический метод	0.1	-
13477	378035.06	2216101.90	Геодезический метод	0.1	-
13478	378036.04	2216101.71	Геодезический метод	0.1	-
13479	378057.18	2216095.20	Геодезический метод	0.1	-
13480	378067.97	2216091.58	Геодезический метод	0.1	-
13481	378069.45	2216091.04	Геодезический метод	0.1	-
13482	378080.51	2216087.19	Геодезический метод	0.1	-
13483	378092.81	2216083.06	Геодезический метод	0.1	-
13484	378093.97	2216087.24	Геодезический метод	0.1	-
13485	378100.87	2216111.80	Геодезический метод	0.1	-

2. Сведения о характерных точках границ объекта

Обозначение характерных точек границ	Координаты, м		Метод определения координат характерной точки	Средняя квадратическая погрешность положения характерной точки (Mt), м	Описание обозначения точки на местности (при наличии)
	X	Y			
1	2	3	4	5	6
13486	378102.73	2216118.86	Геодезический метод	0.1	-
13487	378104.37	2216124.36	Геодезический метод	0.1	-
13488	378110.76	2216121.14	Геодезический метод	0.1	-
13489	378119.55	2216119.44	Геодезический метод	0.1	-
13490	378131.24	2216114.84	Геодезический метод	0.1	-
13491	378119.02	2216077.95	Геодезический метод	0.1	-
13432	378148.39	2216067.43	Геодезический метод	0.1	-
13492	378301.36	2216030.34	Геодезический метод	0.1	-
13493	378313.81	2216054.57	Геодезический метод	0.1	-
13494	378326.45	2216078.27	Геодезический метод	0.1	-
13495	378281.63	2216101.36	Геодезический метод	0.1	-
13496	378279.51	2216097.17	Геодезический метод	0.1	-
13497	378269.11	2216076.91	Геодезический метод	0.1	-
13498	378262.66	2216079.46	Геодезический метод	0.1	-
13499	378245.37	2216088.66	Геодезический метод	0.1	-
13500	378229.51	2216096.72	Геодезический метод	0.1	-
13501	378184.19	2216119.09	Геодезический метод	0.1	-
13502	378176.08	2216097.13	Геодезический метод	0.1	-
13503	378169.49	2216077.47	Геодезический метод	0.1	-
13504	378225.44	2216049.05	Геодезический метод	0.1	-
13505	378243.64	2216040.97	Геодезический метод	0.1	-
13506	378252.85	2216059.62	Геодезический метод	0.1	-
13507	378254.66	2216063.43	Геодезический метод	0.1	-
13508	378259.49	2216072.70	Геодезический метод	0.1	-
13509	378261.12	2216076.16	Геодезический метод	0.1	-

2. Сведения о характерных точках границ объекта

Обозначение характерных точек границ	Координаты, м		Метод определения координат характерной точки	Средняя квадратическая погрешность положения характерной точки (Mt), м	Описание обозначения точки на местности (при наличии)
	X	Y			
1	2	3	4	5	6
13510	378266.42	2216073.66	Геодезический метод	0.1	-
13511	378259.31	2216057.90	Геодезический метод	0.1	-
13512	378273.46	2216052.05	Геодезический метод	0.1	-
13513	378271.61	2216044.47	Геодезический метод	0.1	-
13514	378277.62	2216041.20	Геодезический метод	0.1	-
13515	378281.34	2216039.36	Геодезический метод	0.1	-
13516	378293.26	2216034.10	Геодезический метод	0.1	-
13492	378301.36	2216030.34	Геодезический метод	0.1	-
13517	378237.77	2216151.66	Геодезический метод	0.1	-
13518	378247.08	2216173.14	Геодезический метод	0.1	-
13519	378257.80	2216199.96	Геодезический метод	0.1	-
13520	378238.97	2216206.54	Геодезический метод	0.1	-
13521	378236.41	2216199.29	Геодезический метод	0.1	-
13522	378233.59	2216191.73	Геодезический метод	0.1	-
13523	378215.93	2216151.83	Геодезический метод	0.1	-
13524	378224.87	2216147.67	Геодезический метод	0.1	-
13525	378233.92	2216142.80	Геодезический метод	0.1	-
13517	378237.77	2216151.66	Геодезический метод	0.1	-
13526	378270.11	2216154.81	Геодезический метод	0.1	-
13527	378281.29	2216194.28	Геодезический метод	0.1	-
13528	378264.11	2216200.08	Геодезический метод	0.1	-
13529	378256.98	2216182.14	Геодезический метод	0.1	-
13530	378248.42	2216161.14	Геодезический метод	0.1	-
13531	378253.89	2216160.46	Геодезический метод	0.1	-
13526	378270.11	2216154.81	Геодезический метод	0.1	-

2. Сведения о характерных точках границ объекта

Обозначение характерных точек границ	Координаты, м		Метод определения координат характерной точки	Средняя квадратическая погрешность положения характерной точки (Mt), м	Описание обозначения точки на местности (при наличии)
	X	Y			
1	2	3	4	5	6
13532	378296.17	2215997.69	Геодезический метод	0.1	-
13533	378299.33	2215998.20	Геодезический метод	0.1	-
13534	378298.80	2216009.48	Геодезический метод	0.1	-
13535	378261.09	2216025.38	Геодезический метод	0.1	-
13536	378239.98	2216035.20	Геодезический метод	0.1	-
13537	378232.90	2216038.64	Геодезический метод	0.1	-
13538	378224.93	2216015.27	Геодезический метод	0.1	-
13539	378222.52	2216010.74	Геодезический метод	0.1	-
13540	378219.64	2216002.02	Геодезический метод	0.1	-
13541	378234.09	2215997.81	Геодезический метод	0.1	-
13542	378230.64	2215985.10	Геодезический метод	0.1	-
13543	378229.13	2215979.05	Геодезический метод	0.1	-
13544	378231.28	2215978.40	Геодезический метод	0.1	-
13545	378230.15	2215974.61	Геодезический метод	0.1	-
13546	378232.55	2215973.89	Геодезический метод	0.1	-
13547	378234.68	2215973.26	Геодезический метод	0.1	-
13548	378238.80	2215972.03	Геодезический метод	0.1	-
13549	378237.25	2215967.05	Геодезический метод	0.1	-
13550	378243.30	2215965.48	Геодезический метод	0.1	-
13551	378246.03	2215975.74	Геодезический метод	0.1	-
13552	378251.66	2215994.93	Геодезический метод	0.1	-
13553	378252.03	2215994.79	Геодезический метод	0.1	-
13554	378252.17	2215994.76	Геодезический метод	0.1	-
13555	378264.85	2215992.95	Геодезический метод	0.1	-
13532	378296.17	2215997.69	Геодезический метод	0.1	-

2. Сведения о характерных точках границ объекта

Обозначение характерных точек границ	Координаты, м		Метод определения координат характерной точки	Средняя квадратическая погрешность положения характерной точки (Mt), м	Описание обозначения точки на местности (при наличии)
	X	Y			
1	2	3	4	5	6
13556	378333.72	2216092.55	Геодезический метод	0.1	-
13557	378353.96	2216128.72	Геодезический метод	0.1	-
13558	378318.21	2216144.33	Геодезический метод	0.1	-
13559	378314.79	2216137.95	Геодезический метод	0.1	-
13560	378302.44	2216114.92	Геодезический метод	0.1	-
13561	378299.88	2216110.33	Геодезический метод	0.1	-
13556	378333.72	2216092.55	Геодезический метод	0.1	-
13562	378291.32	2215894.18	Геодезический метод	0.1	-
13563	378301.02	2215936.83	Геодезический метод	0.1	-
13564	378271.46	2215943.12	Геодезический метод	0.1	-
13565	378261.77	2215900.54	Геодезический метод	0.1	-
13562	378291.32	2215894.18	Геодезический метод	0.1	-
13566	378232.29	2215810.79	Геодезический метод	0.1	-
13567	378250.24	2215881.24	Геодезический метод	0.1	-
13568	378227.78	2215883.31	Геодезический метод	0.1	-
13569	378226.37	2215892.54	Геодезический метод	0.1	-
13570	378231.51	2215921.37	Геодезический метод	0.1	-
13571	378222.22	2215923.53	Геодезический метод	0.1	-
13572	378197.87	2215928.93	Геодезический метод	0.1	-
13573	378202.93	2215950.00	Геодезический метод	0.1	-
13574	378198.22	2215951.03	Геодезический метод	0.1	-
13575	378200.37	2215960.57	Геодезический метод	0.1	-
13576	378166.66	2215968.53	Геодезический метод	0.1	-
13577	378137.02	2215976.28	Геодезический метод	0.1	-
13578	378127.89	2215943.73	Геодезический метод	0.1	-

2. Сведения о характерных точках границ объекта

Обозначение характерных точек границ	Координаты, м		Метод определения координат характерной точки	Средняя квадратическая погрешность положения характерной точки (Mt), м	Описание обозначения точки на местности (при наличии)
	X	Y			
1	2	3	4	5	6
13579	378120.59	2215915.25	Геодезический метод	0.1	-
13580	378121.02	2215914.62	Геодезический метод	0.1	-
13581	378150.00	2215906.85	Геодезический метод	0.1	-
13582	378149.20	2215903.55	Геодезический метод	0.1	-
13583	378148.50	2215900.63	Геодезический метод	0.1	-
13584	378118.63	2215908.93	Геодезический метод	0.1	-
13585	378117.37	2215904.89	Геодезический метод	0.1	-
13586	378116.64	2215901.58	Геодезический метод	0.1	-
13587	378109.35	2215876.78	Геодезический метод	0.1	-
13588	378101.96	2215847.45	Геодезический метод	0.1	-
13589	378131.45	2215838.99	Геодезический метод	0.1	-
13590	378152.09	2215834.04	Геодезический метод	0.1	-
13591	378182.02	2215825.92	Геодезический метод	0.1	-
13592	378206.76	2215818.32	Геодезический метод	0.1	-
13566	378232.29	2215810.79	Геодезический метод	0.1	-
13593	378336.55	2215810.82	Геодезический метод	0.1	-
13594	378331.86	2215834.68	Геодезический метод	0.1	-
13595	378331.20	2215838.03	Геодезический метод	0.1	-
13596	378330.82	2215838.74	Геодезический метод	0.1	-
13597	378280.78	2215845.18	Геодезический метод	0.1	-
13598	378286.52	2215817.12	Геодезический метод	0.1	-
13599	378286.66	2215817.25	Геодезический метод	0.1	-
13600	378311.22	2215814.06	Геодезический метод	0.1	-
13593	378336.55	2215810.82	Геодезический метод	0.1	-
13601	378433.95	2215754.63	Геодезический метод	0.1	-

2. Сведения о характерных точках границ объекта

Обозначение характерных точек границ	Координаты, м		Метод определения координат характерной точки	Средняя квадратическая погрешность положения характерной точки (Mt), м	Описание обозначения точки на местности (при наличии)
	X	Y			
1	2	3	4	5	6
13602	378444.30	2215792.60	Геодезический метод	0.1	-
13603	378419.58	2215825.98	Геодезический метод	0.1	-
13604	378424.16	2215830.70	Геодезический метод	0.1	-
13605	378429.02	2215827.26	Геодезический метод	0.1	-
13606	378439.92	2215844.40	Геодезический метод	0.1	-
13607	378446.17	2215856.77	Геодезический метод	0.1	-
13608	378454.60	2215878.27	Геодезический метод	0.1	-
13609	378457.16	2215883.58	Геодезический метод	0.1	-
13610	378472.44	2215909.60	Геодезический метод	0.1	-
13611	378453.05	2215912.02	Геодезический метод	0.1	-
13612	378433.64	2215914.46	Геодезический метод	0.1	-
13613	378431.14	2215912.80	Геодезический метод	0.1	-
13614	378414.55	2215914.69	Геодезический метод	0.1	-
13615	378403.57	2215916.26	Геодезический метод	0.1	-
13616	378402.74	2215918.32	Геодезический метод	0.1	-
13617	378359.09	2215923.32	Геодезический метод	0.1	-
13618	378340.17	2215925.50	Геодезический метод	0.1	-
13619	378341.15	2215865.34	Геодезический метод	0.1	-
13620	378342.37	2215848.75	Геодезический метод	0.1	-
13621	378380.01	2215843.10	Геодезический метод	0.1	-
13622	378384.81	2215858.82	Геодезический метод	0.1	-
13623	378385.95	2215863.82	Геодезический метод	0.1	-
13624	378390.42	2215873.59	Геодезический метод	0.1	-
13625	378406.70	2215865.31	Геодезический метод	0.1	-
13626	378417.52	2215860.48	Геодезический метод	0.1	-

2. Сведения о характерных точках границ объекта

Обозначение характерных точек границ	Координаты, м		Метод определения координат характерной точки	Средняя квадратическая погрешность положения характерной точки (Mt), м	Описание обозначения точки на местности (при наличии)
	X	Y			
1	2	3	4	5	6
13627	378414.10	2215845.85	Геодезический метод	0.1	-
13628	378412.19	2215838.46	Геодезический метод	0.1	-
13629	378410.47	2215835.60	Геодезический метод	0.1	-
13630	378403.69	2215807.17	Геодезический метод	0.1	-
13631	378398.63	2215779.78	Геодезический метод	0.1	-
13632	378395.24	2215765.25	Геодезический метод	0.1	-
13633	378420.97	2215757.97	Геодезический метод	0.1	-
13601	378433.95	2215754.63	Геодезический метод	0.1	-
13634	378431.99	2215926.42	Геодезический метод	0.1	-
13635	378436.56	2215952.90	Геодезический метод	0.1	-
13636	378439.92	2215973.40	Геодезический метод	0.1	-
13637	378431.86	2215974.93	Геодезический метод	0.1	-
13638	378417.46	2215977.69	Геодезический метод	0.1	-
13639	378419.01	2215985.20	Геодезический метод	0.1	-
13640	378397.17	2215990.29	Геодезический метод	0.1	-
13641	378395.48	2215981.90	Геодезический метод	0.1	-
13642	378384.56	2215934.65	Геодезический метод	0.1	-
13643	378402.03	2215931.64	Геодезический метод	0.1	-
13634	378431.99	2215926.42	Геодезический метод	0.1	-
13644	378544.99	2216025.29	Геодезический метод	0.1	-
13645	378549.85	2216037.91	Геодезический метод	0.1	-
13646	378550.18	2216037.72	Геодезический метод	0.1	-
13647	378558.03	2216058.26	Геодезический метод	0.1	-
13648	378539.58	2216065.22	Геодезический метод	0.1	-
13649	378539.49	2216065.00	Геодезический метод	0.1	-

2. Сведения о характерных точках границ объекта

Обозначение характерных точек границ	Координаты, м		Метод определения координат характерной точки	Средняя квадратическая погрешность положения характерной точки (Mt), м	Описание обозначения точки на местности (при наличии)
	X	Y			
1	2	3	4	5	6
13650	378535.01	2216066.81	Геодезический метод	0.1	-
13651	378528.70	2216050.31	Геодезический метод	0.1	-
13652	378505.74	2216059.06	Геодезический метод	0.1	-
13653	378507.36	2216064.88	Геодезический метод	0.1	-
13654	378512.48	2216077.12	Геодезический метод	0.1	-
13655	378524.82	2216107.53	Геодезический метод	0.1	-
13656	378522.37	2216107.68	Геодезический метод	0.1	-
13657	378510.26	2216111.78	Геодезический метод	0.1	-
13658	378490.17	2216118.24	Геодезический метод	0.1	-
13659	378485.82	2216106.73	Геодезический метод	0.1	-
13660	378478.12	2216082.42	Геодезический метод	0.1	-
13661	378478.00	2216079.90	Геодезический метод	0.1	-
13662	378478.17	2216077.52	Геодезический метод	0.1	-
13663	378474.26	2216078.60	Геодезический метод	0.1	-
13664	378474.34	2216082.09	Геодезический метод	0.1	-
13665	378482.19	2216107.81	Геодезический метод	0.1	-
13666	378481.55	2216108.04	Геодезический метод	0.1	-
13667	378486.19	2216122.14	Геодезический метод	0.1	-
13668	378465.09	2216129.68	Геодезический метод	0.1	-
13669	378460.97	2216130.84	Геодезический метод	0.1	-
13670	378423.77	2216144.07	Геодезический метод	0.1	-
13671	378414.87	2216112.82	Геодезический метод	0.1	-
13672	378403.44	2216072.71	Геодезический метод	0.1	-
13673	378415.82	2216068.90	Геодезический метод	0.1	-
13674	378419.69	2216067.84	Геодезический метод	0.1	-

2. Сведения о характерных точках границ объекта

Обозначение характерных точек границ	Координаты, м		Метод определения координат характерной точки	Средняя квадратическая погрешность положения характерной точки (Mt), м	Описание обозначения точки на местности (при наличии)
	X	Y			
1	2	3	4	5	6
13675	378408.13	2216033.33	Геодезический метод	0.1	-
13676	378443.09	2216018.83	Геодезический метод	0.1	-
13677	378456.03	2216061.05	Геодезический метод	0.1	-
13678	378458.20	2216060.27	Геодезический метод	0.1	-
13679	378465.47	2216056.81	Геодезический метод	0.1	-
13680	378472.06	2216054.74	Геодезический метод	0.1	-
13681	378477.40	2216053.59	Геодезический метод	0.1	-
13682	378482.65	2216052.17	Геодезический метод	0.1	-
13683	378486.68	2216050.58	Геодезический метод	0.1	-
13684	378493.23	2216049.22	Геодезический метод	0.1	-
13685	378495.36	2216048.40	Геодезический метод	0.1	-
13686	378501.04	2216047.01	Геодезический метод	0.1	-
13687	378517.13	2216040.06	Геодезический метод	0.1	-
13688	378515.53	2216035.46	Геодезический метод	0.1	-
13644	378544.99	2216025.29	Геодезический метод	0.1	-
13689	378565.46	2215925.10	Геодезический метод	0.1	-
13690	378578.13	2215942.81	Геодезический метод	0.1	-
13691	378579.20	2215944.34	Геодезический метод	0.1	-
13692	378599.91	2215974.05	Геодезический метод	0.1	-
13693	378572.58	2215980.78	Геодезический метод	0.1	-
13694	378552.08	2215988.26	Геодезический метод	0.1	-
13695	378518.75	2215994.98	Геодезический метод	0.1	-
13696	378482.91	2216002.22	Геодезический метод	0.1	-
13697	378478.97	2215983.61	Геодезический метод	0.1	-
13698	378489.00	2215967.93	Геодезический метод	0.1	-

2. Сведения о характерных точках границ объекта

Обозначение характерных точек границ	Координаты, м		Метод определения координат характерной точки	Средняя квадратическая погрешность положения характерной точки (Mt), м	Описание обозначения точки на местности (при наличии)
	X	Y			
1	2	3	4	5	6
13699	378495.32	2215957.84	Геодезический метод	0.1	-
13700	378493.03	2215943.95	Геодезический метод	0.1	-
13701	378488.29	2215915.82	Геодезический метод	0.1	-
13702	378490.95	2215914.97	Геодезический метод	0.1	-
13703	378497.19	2215913.36	Геодезический метод	0.1	-
13704	378502.80	2215911.74	Геодезический метод	0.1	-
13705	378507.16	2215910.54	Геодезический метод	0.1	-
13706	378508.89	2215910.14	Геодезический метод	0.1	-
13707	378540.31	2215901.97	Геодезический метод	0.1	-
13708	378545.02	2215900.71	Геодезический метод	0.1	-
13709	378547.55	2215900.07	Геодезический метод	0.1	-
13689	378565.46	2215925.10	Геодезический метод	0.1	-
13710	378523.98	2215873.69	Геодезический метод	0.1	-
13711	378535.89	2215894.22	Геодезический метод	0.1	-
13712	378510.43	2215900.82	Геодезический метод	0.1	-
13713	378486.07	2215855.03	Геодезический метод	0.1	-
13714	378501.81	2215845.70	Геодезический метод	0.1	-
13710	378523.98	2215873.69	Геодезический метод	0.1	-
13715	378649.56	2216038.63	Геодезический метод	0.1	-
13716	378658.66	2216056.17	Геодезический метод	0.1	-
13717	378660.67	2216060.06	Геодезический метод	0.1	-
13718	378658.94	2216061.49	Геодезический метод	0.1	-
13719	378620.78	2216074.47	Геодезический метод	0.1	-
13720	378616.20	2216076.02	Геодезический метод	0.1	-
13721	378610.70	2216059.89	Геодезический метод	0.1	-

2. Сведения о характерных точках границ объекта

Обозначение характерных точек границ	Координаты, м		Метод определения координат характерной точки	Средняя квадратическая погрешность положения характерной точки (Mt), м	Описание обозначения точки на местности (при наличии)
	X	Y			
1	2	3	4	5	6
13722	378607.93	2216052.48	Геодезический метод	0.1	-
13723	378603.24	2216039.96	Геодезический метод	0.1	-
13724	378643.00	2216025.98	Геодезический метод	0.1	-
13715	378649.56	2216038.63	Геодезический метод	0.1	-
13725	378489.49	2215739.42	Геодезический метод	0.1	-
13726	378494.54	2215763.35	Геодезический метод	0.1	-
13727	378499.73	2215793.06	Геодезический метод	0.1	-
13728	378451.72	2215796.90	Геодезический метод	0.1	-
13729	378439.29	2215752.63	Геодезический метод	0.1	-
13725	378489.49	2215739.42	Геодезический метод	0.1	-
13730	377723.29	2216403.22	Геодезический метод	0.1	-
13731	377742.62	2216466.82	Геодезический метод	0.1	-
13732	377747.61	2216484.49	Геодезический метод	0.1	-
13733	377751.70	2216500.55	Геодезический метод	0.1	-
13734	377763.86	2216544.86	Геодезический метод	0.1	-
13735	377771.06	2216570.59	Геодезический метод	0.1	-
13736	377756.31	2216574.41	Геодезический метод	0.1	-
13737	377722.86	2216583.12	Геодезический метод	0.1	-
13738	377696.01	2216590.70	Геодезический метод	0.1	-
13739	377694.30	2216591.35	Геодезический метод	0.1	-
13740	377678.03	2216596.10	Геодезический метод	0.1	-
13741	377674.00	2216597.17	Геодезический метод	0.1	-
13742	377670.80	2216598.01	Геодезический метод	0.1	-
13743	377654.20	2216553.10	Геодезический метод	0.1	-
13744	377655.85	2216552.69	Геодезический метод	0.1	-

2. Сведения о характерных точках границ объекта

Обозначение характерных точек границ	Координаты, м		Метод определения координат характерной точки	Средняя квадратическая погрешность положения характерной точки (Mt), м	Описание обозначения точки на местности (при наличии)
	X	Y			
1	2	3	4	5	6
13745	377647.77	2216529.55	Геодезический метод	0.1	-
13746	377633.09	2216487.47	Геодезический метод	0.1	-
13747	377638.55	2216485.27	Геодезический метод	0.1	-
13748	377644.58	2216482.79	Геодезический метод	0.1	-
13749	377641.95	2216475.01	Геодезический метод	0.1	-
13750	377628.93	2216436.90	Геодезический метод	0.1	-
13751	377653.10	2216428.46	Геодезический метод	0.1	-
13752	377664.68	2216467.06	Геодезический метод	0.1	-
13753	377667.02	2216475.14	Геодезический метод	0.1	-
13754	377676.88	2216519.19	Геодезический метод	0.1	-
13755	377677.47	2216521.77	Геодезический метод	0.1	-
13756	377678.25	2216524.60	Геодезический метод	0.1	-
13757	377686.22	2216522.24	Геодезический метод	0.1	-
13758	377685.74	2216520.77	Геодезический метод	0.1	-
13759	377699.48	2216516.78	Геодезический метод	0.1	-
13760	377692.50	2216487.72	Геодезический метод	0.1	-
13761	377688.18	2216469.33	Геодезический метод	0.1	-
13762	377708.77	2216464.47	Геодезический метод	0.1	-
13763	377694.90	2216413.51	Геодезический метод	0.1	-
13764	377708.92	2216408.43	Геодезический метод	0.1	-
13730	377723.29	2216403.22	Геодезический метод	0.1	-
13765	377810.06	2216520.23	Геодезический метод	0.1	-
13766	377813.28	2216533.54	Геодезический метод	0.1	-
13767	377821.21	2216557.32	Геодезический метод	0.1	-
13768	377786.40	2216566.93	Геодезический метод	0.1	-

2. Сведения о характерных точках границ объекта

Обозначение характерных точек границ	Координаты, м		Метод определения координат характерной точки	Средняя квадратическая погрешность положения характерной точки (Mt), м	Описание обозначения точки на местности (при наличии)
	X	Y			
1	2	3	4	5	6
13769	377777.28	2216532.94	Геодезический метод	0.1	-
13765	377810.06	2216520.23	Геодезический метод	0.1	-
13770	377839.71	2216457.94	Геодезический метод	0.1	-
13771	377840.48	2216461.11	Геодезический метод	0.1	-
13772	377844.69	2216474.97	Геодезический метод	0.1	-
13773	377848.58	2216488.90	Геодезический метод	0.1	-
13774	377823.12	2216497.22	Геодезический метод	0.1	-
13775	377824.70	2216504.12	Геодезический метод	0.1	-
13776	377820.66	2216505.58	Геодезический метод	0.1	-
13777	377815.14	2216504.23	Геодезический метод	0.1	-
13778	377805.74	2216505.88	Геодезический метод	0.1	-
13779	377803.98	2216497.20	Геодезический метод	0.1	-
13780	377769.22	2216502.90	Геодезический метод	0.1	-
13781	377767.61	2216496.67	Геодезический метод	0.1	-
13782	377820.70	2216487.24	Геодезический метод	0.1	-
13783	377818.48	2216477.82	Геодезический метод	0.1	-
13784	377812.95	2216461.30	Геодезический метод	0.1	-
13785	377838.79	2216455.00	Геодезический метод	0.1	-
13770	377839.71	2216457.94	Геодезический метод	0.1	-
13786	377860.18	2216389.08	Геодезический метод	0.1	-
13787	377866.75	2216414.73	Геодезический метод	0.1	-
13788	377822.99	2216426.57	Геодезический метод	0.1	-
13789	377816.45	2216400.89	Геодезический метод	0.1	-
13790	377840.67	2216394.35	Геодезический метод	0.1	-
13786	377860.18	2216389.08	Геодезический метод	0.1	-

2. Сведения о характерных точках границ объекта

Обозначение характерных точек границ	Координаты, м		Метод определения координат характерной точки	Средняя квадратическая погрешность положения характерной точки (Mt), м	Описание обозначения точки на местности (при наличии)
	X	Y			
1	2	3	4	5	6
13791	377836.91	2216359.81	Геодезический метод	0.1	-
13792	377840.35	2216373.53	Геодезический метод	0.1	-
13793	377843.63	2216387.93	Геодезический метод	0.1	-
13794	377842.59	2216388.44	Геодезический метод	0.1	-
13795	377826.80	2216393.14	Геодезический метод	0.1	-
13796	377821.76	2216394.19	Геодезический метод	0.1	-
13797	377817.96	2216381.07	Геодезический метод	0.1	-
13798	377814.28	2216367.93	Геодезический метод	0.1	-
13791	377836.91	2216359.81	Геодезический метод	0.1	-
13799	377897.03	2216489.98	Геодезический метод	0.1	-
13800	377908.12	2216532.91	Геодезический метод	0.1	-
13801	377878.37	2216541.19	Геодезический метод	0.1	-
13802	377869.71	2216508.68	Геодезический метод	0.1	-
13803	377868.56	2216503.40	Геодезический метод	0.1	-
13804	377867.80	2216499.66	Геодезический метод	0.1	-
13799	377897.03	2216489.98	Геодезический метод	0.1	-
13805	378044.04	2216393.62	Геодезический метод	0.1	-
13806	378053.62	2216429.44	Геодезический метод	0.1	-
13807	378052.50	2216431.80	Геодезический метод	0.1	-
13808	378011.32	2216444.28	Геодезический метод	0.1	-
13809	377990.10	2216450.46	Геодезический метод	0.1	-
13810	377988.21	2216451.02	Геодезический метод	0.1	-
13811	377976.23	2216454.10	Геодезический метод	0.1	-
13812	377973.00	2216442.03	Геодезический метод	0.1	-
13813	377954.58	2216447.26	Геодезический метод	0.1	-

2. Сведения о характерных точках границ объекта

Обозначение характерных точек границ	Координаты, м		Метод определения координат характерной точки	Средняя квадратическая погрешность положения характерной точки (Mt), м	Описание обозначения точки на местности (при наличии)
	X	Y			
1	2	3	4	5	6
13814	377952.34	2216447.84	Геодезический метод	0.1	-
13815	377948.59	2216433.29	Геодезический метод	0.1	-
13816	377942.30	2216410.82	Геодезический метод	0.1	-
13817	377895.97	2216425.23	Геодезический метод	0.1	-
13818	377888.46	2216397.93	Геодезический метод	0.1	-
13819	377917.90	2216388.63	Геодезический метод	0.1	-
13820	377916.42	2216383.65	Геодезический метод	0.1	-
13821	377929.27	2216379.42	Геодезический метод	0.1	-
13822	377917.46	2216335.79	Геодезический метод	0.1	-
13823	377947.88	2216325.15	Геодезический метод	0.1	-
13824	377960.93	2216369.57	Геодезический метод	0.1	-
13825	377961.19	2216369.49	Геодезический метод	0.1	-
13826	377970.32	2216404.18	Геодезический метод	0.1	-
13827	377973.33	2216415.61	Геодезический метод	0.1	-
13828	377973.51	2216415.74	Геодезический метод	0.1	-
13829	378004.22	2216404.80	Геодезический метод	0.1	-
13805	378044.04	2216393.62	Геодезический метод	0.1	-
13830	378013.08	2216450.19	Геодезический метод	0.1	-
13831	378027.11	2216499.46	Геодезический метод	0.1	-
13832	378003.66	2216506.21	Геодезический метод	0.1	-
13833	377973.68	2216514.91	Геодезический метод	0.1	-
13834	377971.08	2216515.62	Геодезический метод	0.1	-
13835	377923.56	2216528.67	Геодезический метод	0.1	-
13836	377915.28	2216498.57	Геодезический метод	0.1	-
13837	377911.23	2216483.75	Геодезический метод	0.1	-

2. Сведения о характерных точках границ объекта

Обозначение характерных точек границ	Координаты, м		Метод определения координат характерной точки	Средняя квадратическая погрешность положения характерной точки (Mt), м	Описание обозначения точки на местности (при наличии)
	X	Y			
1	2	3	4	5	6
13838	377907.02	2216468.38	Геодезический метод	0.1	-
13839	377915.41	2216466.37	Геодезический метод	0.1	-
13840	377919.57	2216465.57	Геодезический метод	0.1	-
13841	377924.78	2216464.04	Геодезический метод	0.1	-
13842	377930.42	2216461.83	Геодезический метод	0.1	-
13843	377947.44	2216456.82	Геодезический метод	0.1	-
13844	377951.93	2216471.39	Геодезический метод	0.1	-
13845	377956.02	2216486.78	Геодезический метод	0.1	-
13846	377965.35	2216484.39	Геодезический метод	0.1	-
13847	377966.02	2216486.83	Геодезический метод	0.1	-
13848	377996.38	2216478.55	Геодезический метод	0.1	-
13849	377992.26	2216463.74	Геодезический метод	0.1	-
13850	377990.12	2216457.73	Геодезический метод	0.1	-
13830	378013.08	2216450.19	Геодезический метод	0.1	-
13851	378081.54	2216528.95	Геодезический метод	0.1	-
13852	378088.57	2216555.02	Геодезический метод	0.1	-
13853	378074.16	2216557.99	Геодезический метод	0.1	-
13854	378061.40	2216560.71	Геодезический метод	0.1	-
13855	378049.68	2216562.14	Геодезический метод	0.1	-
13856	378054.56	2216594.94	Геодезический метод	0.1	-
13857	378077.30	2216590.95	Геодезический метод	0.1	-
13858	378097.27	2216587.68	Геодезический метод	0.1	-
13859	378108.83	2216616.87	Геодезический метод	0.1	-
13860	378116.38	2216657.77	Геодезический метод	0.1	-
13861	378083.07	2216667.28	Геодезический метод	0.1	-

2. Сведения о характерных точках границ объекта

Обозначение характерных точек границ	Координаты, м		Метод определения координат характерной точки	Средняя квадратическая погрешность положения характерной точки (Mt), м	Описание обозначения точки на местности (при наличии)
	X	Y			
1	2	3	4	5	6
13862	378057.12	2216674.48	Геодезический метод	0.1	-
13863	378053.56	2216661.68	Геодезический метод	0.1	-
13864	378047.60	2216641.74	Геодезический метод	0.1	-
13865	378043.15	2216642.75	Геодезический метод	0.1	-
13866	378044.10	2216646.75	Геодезический метод	0.1	-
13867	378045.07	2216646.45	Геодезический метод	0.1	-
13868	378053.17	2216675.63	Геодезический метод	0.1	-
13869	378049.22	2216676.76	Геодезический метод	0.1	-
13870	378035.66	2216680.56	Геодезический метод	0.1	-
13871	378028.81	2216682.23	Геодезический метод	0.1	-
13872	378015.49	2216686.07	Геодезический метод	0.1	-
13873	377972.00	2216698.47	Геодезический метод	0.1	-
13874	377964.36	2216671.15	Геодезический метод	0.1	-
13875	377963.31	2216665.78	Геодезический метод	0.1	-
13876	378001.19	2216657.09	Геодезический метод	0.1	-
13877	377999.55	2216649.64	Геодезический метод	0.1	-
13878	377997.23	2216650.01	Геодезический метод	0.1	-
13879	377997.80	2216653.15	Геодезический метод	0.1	-
13880	377996.64	2216654.97	Геодезический метод	0.1	-
13881	377960.98	2216663.27	Геодезический метод	0.1	-
13882	377953.07	2216635.85	Геодезический метод	0.1	-
13883	377954.39	2216635.38	Геодезический метод	0.1	-
13884	377981.19	2216629.08	Геодезический метод	0.1	-
13885	377984.37	2216627.86	Геодезический метод	0.1	-
13886	377986.27	2216627.11	Геодезический метод	0.1	-

2. Сведения о характерных точках границ объекта

Обозначение характерных точек границ	Координаты, м		Метод определения координат характерной точки	Средняя квадратическая погрешность положения характерной точки (Mt), м	Описание обозначения точки на местности (при наличии)
	X	Y			
1	2	3	4	5	6
13887	377986.27	2216626.72	Геодезический метод	0.1	-
13888	377985.99	2216625.81	Геодезический метод	0.1	-
13889	377985.71	2216624.98	Геодезический метод	0.1	-
13890	377984.63	2216621.21	Геодезический метод	0.1	-
13891	377984.52	2216620.69	Геодезический метод	0.1	-
13892	377983.28	2216614.47	Геодезический метод	0.1	-
13893	377980.70	2216599.33	Геодезический метод	0.1	-
13894	378014.93	2216589.92	Геодезический метод	0.1	-
13895	378015.05	2216590.34	Геодезический метод	0.1	-
13896	378019.26	2216589.10	Геодезический метод	0.1	-
13897	378021.46	2216588.54	Геодезический метод	0.1	-
13898	378015.67	2216563.37	Геодезический метод	0.1	-
13899	378005.76	2216522.07	Геодезический метод	0.1	-
13900	378029.73	2216516.43	Геодезический метод	0.1	-
13901	378052.22	2216509.29	Геодезический метод	0.1	-
13902	378055.84	2216531.41	Геодезический метод	0.1	-
13903	378055.44	2216532.58	Геодезический метод	0.1	-
13904	378056.22	2216536.71	Геодезический метод	0.1	-
13905	378057.01	2216537.03	Геодезический метод	0.1	-
13906	378061.24	2216536.22	Геодезический метод	0.1	-
13907	378076.99	2216530.18	Геодезический метод	0.1	-
13851	378081.54	2216528.95	Геодезический метод	0.1	-
13908	378126.37	2216446.92	Геодезический метод	0.1	-
13909	378131.48	2216465.02	Геодезический метод	0.1	-
13910	378131.95	2216464.88	Геодезический метод	0.1	-

2. Сведения о характерных точках границ объекта

Обозначение характерных точек границ	Координаты, м		Метод определения координат характерной точки	Средняя квадратическая погрешность положения характерной точки (Mt), м	Описание обозначения точки на местности (при наличии)
	X	Y			
1	2	3	4	5	6
13911	378133.79	2216471.17	Геодезический метод	0.1	-
13912	378129.08	2216472.69	Геодезический метод	0.1	-
13913	378084.48	2216484.15	Геодезический метод	0.1	-
13914	378078.55	2216460.30	Геодезический метод	0.1	-
13915	378110.53	2216451.15	Геодезический метод	0.1	-
13916	378111.75	2216449.86	Геодезический метод	0.1	-
13917	378117.61	2216448.01	Геодезический метод	0.1	-
13918	378119.44	2216448.57	Геодезический метод	0.1	-
13908	378126.37	2216446.92	Геодезический метод	0.1	-
13919	378185.02	2216471.76	Геодезический метод	0.1	-
13920	378194.29	2216507.42	Геодезический метод	0.1	-
13921	378177.70	2216511.98	Геодезический метод	0.1	-
13922	378171.26	2216513.82	Геодезический метод	0.1	-
13923	378156.09	2216517.11	Геодезический метод	0.1	-
13924	378155.10	2216513.93	Геодезический метод	0.1	-
13925	378141.43	2216517.67	Геодезический метод	0.1	-
13926	378143.13	2216525.25	Геодезический метод	0.1	-
13927	378143.65	2216528.80	Геодезический метод	0.1	-
13928	378144.04	2216529.18	Геодезический метод	0.1	-
13929	378144.24	2216530.90	Геодезический метод	0.1	-
13930	378149.56	2216550.27	Геодезический метод	0.1	-
13931	378152.72	2216549.47	Геодезический метод	0.1	-
13932	378153.41	2216551.98	Геодезический метод	0.1	-
13933	378159.76	2216580.34	Геодезический метод	0.1	-
13934	378136.08	2216585.60	Геодезический метод	0.1	-

2. Сведения о характерных точках границ объекта

Обозначение характерных точек границ	Координаты, м		Метод определения координат характерной точки	Средняя квадратическая погрешность положения характерной точки (Mt), м	Описание обозначения точки на местности (при наличии)
	X	Y			
1	2	3	4	5	6
13935	378113.74	2216591.36	Геодезический метод	0.1	-
13936	378105.38	2216560.89	Геодезический метод	0.1	-
13937	378104.91	2216559.50	Геодезический метод	0.1	-
13938	378103.78	2216555.32	Геодезический метод	0.1	-
13939	378097.09	2216529.78	Геодезический метод	0.1	-
13940	378088.50	2216498.38	Геодезический метод	0.1	-
13941	378118.13	2216490.07	Геодезический метод	0.1	-
13942	378128.31	2216487.21	Геодезический метод	0.1	-
13943	378132.12	2216486.19	Геодезический метод	0.1	-
13944	378146.56	2216482.31	Геодезический метод	0.1	-
13919	378185.02	2216471.76	Геодезический метод	0.1	-
13945	378245.92	2216350.47	Геодезический метод	0.1	-
13946	378252.28	2216373.57	Геодезический метод	0.1	-
13947	378228.72	2216380.23	Геодезический метод	0.1	-
13948	378223.18	2216382.33	Геодезический метод	0.1	-
13949	378205.40	2216387.71	Геодезический метод	0.1	-
13950	378211.58	2216412.74	Геодезический метод	0.1	-
13951	378219.26	2216445.89	Геодезический метод	0.1	-
13952	378203.71	2216450.48	Геодезический метод	0.1	-
13953	378203.19	2216450.64	Геодезический метод	0.1	-
13954	378187.50	2216454.91	Геодезический метод	0.1	-
13955	378174.27	2216406.21	Геодезический метод	0.1	-
13956	378168.47	2216379.70	Геодезический метод	0.1	-
13957	378184.07	2216375.12	Геодезический метод	0.1	-
13958	378199.95	2216370.34	Геодезический метод	0.1	-

2. Сведения о характерных точках границ объекта

Обозначение характерных точек границ	Координаты, м		Метод определения координат характерной точки	Средняя квадратическая погрешность положения характерной точки (Mt), м	Описание обозначения точки на местности (при наличии)
	X	Y			
1	2	3	4	5	6
13959	378198.42	2216364.53	Геодезический метод	0.1	-
13960	378224.55	2216356.65	Геодезический метод	0.1	-
13945	378245.92	2216350.47	Геодезический метод	0.1	-
13961	378281.39	2216481.36	Геодезический метод	0.1	-
13962	378291.33	2216514.23	Геодезический метод	0.1	-
13963	378256.17	2216522.24	Геодезический метод	0.1	-
13964	378251.21	2216505.32	Геодезический метод	0.1	-
13965	378221.17	2216510.54	Геодезический метод	0.1	-
13966	378219.47	2216504.77	Геодезический метод	0.1	-
13967	378201.22	2216510.90	Геодезический метод	0.1	-
13968	378199.97	2216506.47	Геодезический метод	0.1	-
13969	378190.34	2216470.40	Геодезический метод	0.1	-
13970	378209.52	2216464.93	Геодезический метод	0.1	-
13971	378210.41	2216468.47	Геодезический метод	0.1	-
13972	378238.98	2216460.88	Геодезический метод	0.1	-
13973	378245.42	2216483.40	Геодезический метод	0.1	-
13974	378248.08	2216484.06	Геодезический метод	0.1	-
13975	378250.01	2216489.01	Геодезический метод	0.1	-
13961	378281.39	2216481.36	Геодезический метод	0.1	-
13976	378293.85	2216522.53	Геодезический метод	0.1	-
13977	378301.54	2216552.37	Геодезический метод	0.1	-
13978	378287.03	2216555.52	Геодезический метод	0.1	-
13979	378278.89	2216557.14	Геодезический метод	0.1	-
13980	378263.14	2216559.82	Геодезический метод	0.1	-
13981	378257.44	2216561.00	Геодезический метод	0.1	-

2. Сведения о характерных точках границ объекта

Обозначение характерных точек границ	Координаты, м		Метод определения координат характерной точки	Средняя квадратическая погрешность положения характерной точки (Mt), м	Описание обозначения точки на местности (при наличии)
	X	Y			
1	2	3	4	5	6
13982	378255.62	2216561.76	Геодезический метод	0.1	-
13983	378251.22	2216562.29	Геодезический метод	0.1	-
13984	378244.98	2216540.40	Геодезический метод	0.1	-
13985	378252.50	2216538.14	Геодезический метод	0.1	-
13986	378251.00	2216532.42	Геодезический метод	0.1	-
13987	378255.75	2216530.62	Геодезический метод	0.1	-
13988	378266.20	2216527.80	Геодезический метод	0.1	-
13989	378278.19	2216526.08	Геодезический метод	0.1	-
13976	378293.85	2216522.53	Геодезический метод	0.1	-
13990	378339.26	2216435.37	Геодезический метод	0.1	-
13991	378349.33	2216473.93	Геодезический метод	0.1	-
13992	378349.94	2216477.22	Геодезический метод	0.1	-
13993	378352.28	2216484.87	Геодезический метод	0.1	-
13994	378355.72	2216500.05	Геодезический метод	0.1	-
13995	378351.15	2216501.59	Геодезический метод	0.1	-
13996	378334.16	2216506.74	Геодезический метод	0.1	-
13997	378307.56	2216514.08	Геодезический метод	0.1	-
13998	378301.52	2216491.78	Геодезический метод	0.1	-
13999	378288.55	2216443.43	Геодезический метод	0.1	-
14000	378308.19	2216437.84	Геодезический метод	0.1	-
14001	378315.92	2216435.60	Геодезический метод	0.1	-
14002	378337.41	2216429.69	Геодезический метод	0.1	-
13990	378339.26	2216435.37	Геодезический метод	0.1	-
14003	378367.66	2216545.86	Геодезический метод	0.1	-
14004	378373.45	2216564.74	Геодезический метод	0.1	-

2. Сведения о характерных точках границ объекта

Обозначение характерных точек границ	Координаты, м		Метод определения координат характерной точки	Средняя квадратическая погрешность положения характерной точки (Mt), м	Описание обозначения точки на местности (при наличии)
	X	Y			
1	2	3	4	5	6
14005	378355.00	2216570.19	Геодезический метод	0.1	-
14006	378334.64	2216576.07	Геодезический метод	0.1	-
14007	378325.61	2216578.92	Геодезический метод	0.1	-
14008	378320.46	2216560.55	Геодезический метод	0.1	-
14009	378341.25	2216554.06	Геодезический метод	0.1	-
14010	378351.32	2216550.70	Геодезический метод	0.1	-
14011	378364.12	2216546.98	Геодезический метод	0.1	-
14003	378367.66	2216545.86	Геодезический метод	0.1	-
14012	378304.27	2216562.39	Геодезический метод	0.1	-
14013	378314.92	2216603.23	Геодезический метод	0.1	-
14014	378284.66	2216612.16	Геодезический метод	0.1	-
14015	378283.28	2216609.05	Геодезический метод	0.1	-
14016	378270.43	2216573.95	Геодезический метод	0.1	-
14017	378268.99	2216568.42	Геодезический метод	0.1	-
14012	378304.27	2216562.39	Геодезический метод	0.1	-
14018	378552.62	2216448.46	Геодезический метод	0.1	-
14019	378559.53	2216470.07	Геодезический метод	0.1	-
14020	378525.22	2216479.79	Геодезический метод	0.1	-
14021	378524.73	2216482.27	Геодезический метод	0.1	-
14022	378507.55	2216486.97	Геодезический метод	0.1	-
14023	378513.67	2216504.51	Геодезический метод	0.1	-
14024	378504.14	2216507.28	Геодезический метод	0.1	-
14025	378504.43	2216508.09	Геодезический метод	0.1	-
14026	378500.66	2216508.83	Геодезический метод	0.1	-
14027	378499.75	2216504.87	Геодезический метод	0.1	-

2. Сведения о характерных точках границ объекта

Обозначение характерных точек границ	Координаты, м		Метод определения координат характерной точки	Средняя квадратическая погрешность положения характерной точки (Mt), м	Описание обозначения точки на местности (при наличии)
	X	Y			
1	2	3	4	5	6
14028	378494.10	2216508.82	Геодезический метод	0.1	-
14029	378469.18	2216513.51	Геодезический метод	0.1	-
14030	378479.60	2216557.60	Геодезический метод	0.1	-
14031	378476.25	2216558.65	Геодезический метод	0.1	-
14032	378467.54	2216560.93	Геодезический метод	0.1	-
14033	378467.43	2216560.56	Геодезический метод	0.1	-
14034	378451.01	2216564.84	Геодезический метод	0.1	-
14035	378449.10	2216553.98	Геодезический метод	0.1	-
14036	378448.64	2216551.87	Геодезический метод	0.1	-
14037	378448.12	2216549.87	Геодезический метод	0.1	-
14038	378451.07	2216548.95	Геодезический метод	0.1	-
14039	378452.37	2216548.32	Геодезический метод	0.1	-
14040	378454.22	2216547.65	Геодезический метод	0.1	-
14041	378463.47	2216545.13	Геодезический метод	0.1	-
14042	378465.24	2216544.39	Геодезический метод	0.1	-
14043	378467.95	2216543.69	Геодезический метод	0.1	-
14044	378465.53	2216535.88	Геодезический метод	0.1	-
14045	378463.46	2216527.50	Геодезический метод	0.1	-
14046	378454.23	2216530.22	Геодезический метод	0.1	-
14047	378450.36	2216515.12	Геодезический метод	0.1	-
14048	378447.36	2216502.04	Геодезический метод	0.1	-
14049	378444.30	2216488.69	Геодезический метод	0.1	-
14050	378442.26	2216480.32	Геодезический метод	0.1	-
14051	378441.95	2216478.90	Геодезический метод	0.1	-
14052	378437.24	2216480.18	Геодезический метод	0.1	-

2. Сведения о характерных точках границ объекта

Обозначение характерных точек границ	Координаты, м		Метод определения координат характерной точки	Средняя квадратическая погрешность положения характерной точки (Mt), м	Описание обозначения точки на местности (при наличии)
	X	Y			
1	2	3	4	5	6
14053	378434.77	2216481.12	Геодезический метод	0.1	-
14054	378426.62	2216484.18	Геодезический метод	0.1	-
14055	378426.15	2216484.35	Геодезический метод	0.1	-
14056	378438.64	2216539.60	Геодезический метод	0.1	-
14057	378422.30	2216544.09	Геодезический метод	0.1	-
14058	378403.51	2216549.61	Геодезический метод	0.1	-
14059	378401.84	2216542.16	Геодезический метод	0.1	-
14060	378401.04	2216538.21	Геодезический метод	0.1	-
14061	378399.27	2216528.80	Геодезический метод	0.1	-
14062	378392.31	2216495.86	Геодезический метод	0.1	-
14063	378391.61	2216496.09	Геодезический метод	0.1	-
14064	378391.39	2216495.36	Геодезический метод	0.1	-
14065	378388.46	2216496.21	Геодезический метод	0.1	-
14066	378380.62	2216498.57	Геодезический метод	0.1	-
14067	378371.56	2216458.56	Геодезический метод	0.1	-
14068	378372.27	2216456.18	Геодезический метод	0.1	-
14069	378364.55	2216420.91	Геодезический метод	0.1	-
14070	378383.33	2216416.81	Геодезический метод	0.1	-
14071	378387.25	2216415.94	Геодезический метод	0.1	-
14072	378416.29	2216408.40	Геодезический метод	0.1	-
14073	378443.47	2216402.72	Геодезический метод	0.1	-
14074	378451.33	2216428.45	Геодезический метод	0.1	-
14075	378455.74	2216439.83	Геодезический метод	0.1	-
14076	378458.55	2216450.05	Геодезический метод	0.1	-
14077	378469.07	2216447.39	Геодезический метод	0.1	-

2. Сведения о характерных точках границ объекта

Обозначение характерных точек границ	Координаты, м		Метод определения координат характерной точки	Средняя квадратическая погрешность положения характерной точки (Mt), м	Описание обозначения точки на местности (при наличии)
	X	Y			
1	2	3	4	5	6
14078	378495.74	2216439.39	Геодезический метод	0.1	-
14079	378496.47	2216443.56	Геодезический метод	0.1	-
14080	378498.52	2216443.18	Геодезический метод	0.1	-
14081	378497.41	2216438.21	Геодезический метод	0.1	-
14082	378502.54	2216436.79	Геодезический метод	0.1	-
14083	378510.45	2216461.55	Геодезический метод	0.1	-
14084	378524.92	2216457.17	Геодезический метод	0.1	-
14018	378552.62	2216448.46	Геодезический метод	0.1	-
14085	378541.48	2216556.52	Геодезический метод	0.1	-
14086	378533.45	2216606.53	Геодезический метод	0.1	-
14087	378502.31	2216609.00	Геодезический метод	0.1	-
14088	378465.54	2216618.78	Геодезический метод	0.1	-
14089	378455.68	2216582.14	Геодезический метод	0.1	-
14090	378493.44	2216572.18	Геодезический метод	0.1	-
14091	378493.01	2216570.40	Геодезический метод	0.1	-
14085	378541.48	2216556.52	Геодезический метод	0.1	-
14092	378521.61	2216700.65	Геодезический метод	0.1	-
14093	378509.79	2216728.67	Геодезический метод	0.1	-
14094	378493.12	2216734.58	Геодезический метод	0.1	-
14095	378433.52	2216748.57	Геодезический метод	0.1	-
14096	378412.08	2216753.77	Геодезический метод	0.1	-
14097	378411.68	2216752.34	Геодезический метод	0.1	-
14098	378411.65	2216751.46	Геодезический метод	0.1	-
14099	378408.57	2216736.14	Геодезический метод	0.1	-
14100	378404.11	2216712.26	Геодезический метод	0.1	-

2. Сведения о характерных точках границ объекта

Обозначение характерных точек границ	Координаты, м		Метод определения координат характерной точки	Средняя квадратическая погрешность положения характерной точки (Mt), м	Описание обозначения точки на местности (при наличии)
	X	Y			
1	2	3	4	5	6
14101	378401.10	2216702.37	Геодезический метод	0.1	-
14102	378417.87	2216696.13	Геодезический метод	0.1	-
14103	378422.04	2216707.28	Геодезический метод	0.1	-
14104	378429.74	2216704.34	Геодезический метод	0.1	-
14105	378451.11	2216696.28	Геодезический метод	0.1	-
14106	378454.15	2216697.73	Геодезический метод	0.1	-
14107	378459.48	2216696.50	Геодезический метод	0.1	-
14108	378468.91	2216693.15	Геодезический метод	0.1	-
14109	378474.47	2216691.17	Геодезический метод	0.1	-
14110	378478.07	2216700.90	Геодезический метод	0.1	-
14111	378479.50	2216704.72	Геодезический метод	0.1	-
14112	378479.61	2216705.05	Геодезический метод	0.1	-
14113	378482.48	2216703.77	Геодезический метод	0.1	-
14114	378485.72	2216702.67	Геодезический метод	0.1	-
14115	378487.88	2216702.29	Геодезический метод	0.1	-
14116	378486.45	2216695.73	Геодезический метод	0.1	-
14117	378490.81	2216695.11	Геодезический метод	0.1	-
14118	378491.47	2216701.66	Геодезический метод	0.1	-
14119	378492.18	2216701.53	Геодезический метод	0.1	-
14120	378498.61	2216700.56	Геодезический метод	0.1	-
14092	378521.61	2216700.65	Геодезический метод	0.1	-
14121	378459.62	2216793.42	Геодезический метод	0.1	-
14122	378467.42	2216822.33	Геодезический метод	0.1	-
14123	378473.69	2216845.50	Геодезический метод	0.1	-
14124	378481.74	2216872.74	Геодезический метод	0.1	-

2. Сведения о характерных точках границ объекта

Обозначение характерных точек границ	Координаты, м		Метод определения координат характерной точки	Средняя квадратическая погрешность положения характерной точки (Mt), м	Описание обозначения точки на местности (при наличии)
	X	Y			
1	2	3	4	5	6
14125	378490.51	2216898.01	Геодезический метод	0.1	-
14126	378498.37	2216927.56	Геодезический метод	0.1	-
14127	378480.09	2216932.51	Геодезический метод	0.1	-
14128	378421.62	2216948.00	Геодезический метод	0.1	-
14129	378414.31	2216918.34	Геодезический метод	0.1	-
14130	378407.87	2216890.91	Геодезический метод	0.1	-
14131	378401.19	2216864.16	Геодезический метод	0.1	-
14132	378395.35	2216840.87	Геодезический метод	0.1	-
14133	378388.40	2216810.02	Геодезический метод	0.1	-
14134	378380.14	2216781.23	Геодезический метод	0.1	-
14135	378442.14	2216766.21	Геодезический метод	0.1	-
14136	378450.14	2216795.63	Геодезический метод	0.1	-
14121	378459.62	2216793.42	Геодезический метод	0.1	-
14137	378474.69	2216988.13	Геодезический метод	0.1	-
14138	378478.61	2217020.71	Геодезический метод	0.1	-
14139	378441.63	2217029.50	Геодезический метод	0.1	-
14140	378434.89	2216999.37	Геодезический метод	0.1	-
14137	378474.69	2216988.13	Геодезический метод	0.1	-
14141	378537.61	2216971.53	Геодезический метод	0.1	-
14142	378544.53	2216995.89	Геодезический метод	0.1	-
14143	378540.90	2216997.38	Геодезический метод	0.1	-
14144	378552.74	2217027.04	Геодезический метод	0.1	-
14145	378507.43	2217036.36	Геодезический метод	0.1	-
14146	378506.70	2217034.83	Геодезический метод	0.1	-
14147	378505.56	2217031.36	Геодезический метод	0.1	-

2. Сведения о характерных точках границ объекта

Обозначение характерных точек границ	Координаты, м		Метод определения координат характерной точки	Средняя квадратическая погрешность положения характерной точки (Mt), м	Описание обозначения точки на местности (при наличии)
	X	Y			
1	2	3	4	5	6
14148	378504.33	2217025.11	Геодезический метод	0.1	-
14149	378506.18	2217022.07	Геодезический метод	0.1	-
14150	378505.32	2217017.35	Геодезический метод	0.1	-
14151	378505.51	2217016.83	Геодезический метод	0.1	-
14152	378499.11	2216984.90	Геодезический метод	0.1	-
14153	378499.21	2216982.36	Геодезический метод	0.1	-
14154	378500.81	2216981.22	Геодезический метод	0.1	-
14155	378503.93	2216980.53	Геодезический метод	0.1	-
14141	378537.61	2216971.53	Геодезический метод	0.1	-
14156	378504.22	2217045.49	Геодезический метод	0.1	-
14157	378508.74	2217065.76	Геодезический метод	0.1	-
14158	378506.65	2217066.20	Геодезический метод	0.1	-
14159	378512.07	2217090.56	Геодезический метод	0.1	-
14160	378461.49	2217104.81	Геодезический метод	0.1	-
14161	378455.28	2217080.70	Геодезический метод	0.1	-
14162	378449.80	2217058.99	Геодезический метод	0.1	-
14163	378484.65	2217049.97	Геодезический метод	0.1	-
14164	378494.66	2217047.21	Геодезический метод	0.1	-
14165	378495.44	2217048.91	Геодезический метод	0.1	-
14156	378504.22	2217045.49	Геодезический метод	0.1	-
14166	378554.05	2217096.41	Геодезический метод	0.1	-
14167	378558.44	2217132.94	Геодезический метод	0.1	-
14168	378527.31	2217141.44	Геодезический метод	0.1	-
14169	378523.51	2217142.54	Геодезический метод	0.1	-
14170	378531.49	2217182.74	Геодезический метод	0.1	-

2. Сведения о характерных точках границ объекта

Обозначение характерных точек границ	Координаты, м		Метод определения координат характерной точки	Средняя квадратическая погрешность положения характерной точки (Mt), м	Описание обозначения точки на местности (при наличии)
	X	Y			
1	2	3	4	5	6
14171	378531.65	2217183.73	Геодезический метод	0.1	-
14172	378479.63	2217193.96	Геодезический метод	0.1	-
14173	378472.14	2217153.70	Геодезический метод	0.1	-
14174	378465.88	2217121.62	Геодезический метод	0.1	-
14175	378488.37	2217115.02	Геодезический метод	0.1	-
14176	378515.24	2217107.13	Геодезический метод	0.1	-
14166	378554.05	2217096.41	Геодезический метод	0.1	-
14177	378552.29	2217298.95	Геодезический метод	0.1	-
14178	378535.97	2217332.86	Геодезический метод	0.1	-
14179	378508.32	2217389.43	Геодезический метод	0.1	-
14180	378485.53	2217372.72	Геодезический метод	0.1	-
14181	378508.07	2217322.17	Геодезический метод	0.1	-
14182	378525.05	2217285.90	Геодезический метод	0.1	-
14177	378552.29	2217298.95	Геодезический метод	0.1	-
14183	378433.72	2217438.72	Геодезический метод	0.1	-
14184	378444.68	2217456.46	Геодезический метод	0.1	-
14185	378432.62	2217468.93	Геодезический метод	0.1	-
14186	378403.25	2217499.10	Геодезический метод	0.1	-
14187	378384.70	2217463.52	Геодезический метод	0.1	-
14188	378400.29	2217453.94	Геодезический метод	0.1	-
14189	378401.01	2217455.10	Геодезический метод	0.1	-
14190	378418.57	2217446.30	Геодезический метод	0.1	-
14183	378433.72	2217438.72	Геодезический метод	0.1	-
14191	378356.77	2217371.73	Геодезический метод	0.1	-
14192	378356.70	2217414.72	Геодезический метод	0.1	-

2. Сведения о характерных точках границ объекта

Обозначение характерных точек границ	Координаты, м		Метод определения координат характерной точки	Средняя квадратическая погрешность положения характерной точки (Mt), м	Описание обозначения точки на местности (при наличии)
	X	Y			
1	2	3	4	5	6
14193	378371.08	2217416.58	Геодезический метод	0.1	-
14194	378369.19	2217430.63	Геодезический метод	0.1	-
14195	378364.13	2217429.88	Геодезический метод	0.1	-
14196	378363.74	2217437.41	Геодезический метод	0.1	-
14197	378358.02	2217448.62	Геодезический метод	0.1	-
14198	378366.20	2217449.77	Геодезический метод	0.1	-
14199	378381.97	2217451.97	Геодезический метод	0.1	-
14200	378378.10	2217473.30	Геодезический метод	0.1	-
14201	378359.99	2217472.89	Геодезический метод	0.1	-
14202	378307.07	2217467.80	Геодезический метод	0.1	-
14203	378308.14	2217445.06	Геодезический метод	0.1	-
14204	378308.67	2217444.18	Геодезический метод	0.1	-
14205	378308.89	2217440.31	Геодезический метод	0.1	-
14206	378310.20	2217425.60	Геодезический метод	0.1	-
14207	378311.51	2217410.96	Геодезический метод	0.1	-
14208	378316.30	2217411.13	Геодезический метод	0.1	-
14209	378315.84	2217373.00	Геодезический метод	0.1	-
14191	378356.77	2217371.73	Геодезический метод	0.1	-
14210	378338.97	2217494.00	Геодезический метод	0.1	-
14211	378336.25	2217526.40	Геодезический метод	0.1	-
14212	378335.40	2217539.98	Геодезический метод	0.1	-
14213	378326.27	2217542.57	Геодезический метод	0.1	-
14214	378302.11	2217537.10	Геодезический метод	0.1	-
14215	378305.28	2217491.93	Геодезический метод	0.1	-
14210	378338.97	2217494.00	Геодезический метод	0.1	-

2. Сведения о характерных точках границ объекта

Обозначение характерных точек границ	Координаты, м		Метод определения координат характерной точки	Средняя квадратическая погрешность положения характерной точки (Mt), м	Описание обозначения точки на местности (при наличии)
	X	Y			
1	2	3	4	5	6
14216	378291.20	2217355.84	Геодезический метод	0.1	-
14217	378305.78	2217397.16	Геодезический метод	0.1	-
14218	378303.57	2217397.99	Геодезический метод	0.1	-
14219	378296.41	2217444.25	Геодезический метод	0.1	-
14220	378252.71	2217438.58	Геодезический метод	0.1	-
14221	378253.38	2217418.13	Геодезический метод	0.1	-
14222	378247.94	2217420.53	Геодезический метод	0.1	-
14223	378233.72	2217382.67	Геодезический метод	0.1	-
14224	378265.37	2217369.55	Геодезический метод	0.1	-
14216	378291.20	2217355.84	Геодезический метод	0.1	-
14225	378296.29	2217314.21	Геодезический метод	0.1	-
14226	378301.89	2217337.39	Геодезический метод	0.1	-
14227	378267.41	2217351.99	Геодезический метод	0.1	-
14228	378262.30	2217353.48	Геодезический метод	0.1	-
14229	378245.62	2217361.08	Геодезический метод	0.1	-
14230	378241.85	2217362.70	Геодезический метод	0.1	-
14231	378213.57	2217375.19	Геодезический метод	0.1	-
14232	378167.49	2217396.85	Геодезический метод	0.1	-
14233	378161.31	2217377.26	Геодезический метод	0.1	-
14234	378158.31	2217367.04	Геодезический метод	0.1	-
14235	378150.33	2217338.95	Геодезический метод	0.1	-
14236	378140.93	2217308.02	Геодезический метод	0.1	-
14237	378180.40	2217296.33	Геодезический метод	0.1	-
14238	378217.76	2217285.33	Геодезический метод	0.1	-
14239	378248.72	2217276.06	Геодезический метод	0.1	-

2. Сведения о характерных точках границ объекта

Обозначение характерных точек границ	Координаты, м		Метод определения координат характерной точки	Средняя квадратическая погрешность положения характерной точки (Mt), м	Описание обозначения точки на местности (при наличии)
	X	Y			
1	2	3	4	5	6
14240	378258.03	2217308.60	Геодезический метод	0.1	-
14241	378274.70	2217303.84	Геодезический метод	0.1	-
14242	378280.06	2217319.37	Геодезический метод	0.1	-
14225	378296.29	2217314.21	Геодезический метод	0.1	-
14243	378198.93	2217196.46	Геодезический метод	0.1	-
14244	378211.05	2217239.63	Геодезический метод	0.1	-
14245	378205.86	2217241.14	Геодезический метод	0.1	-
14246	378167.17	2217252.65	Геодезический метод	0.1	-
14247	378175.73	2217281.59	Геодезический метод	0.1	-
14248	378136.63	2217293.61	Геодезический метод	0.1	-
14249	378128.81	2217264.05	Геодезический метод	0.1	-
14250	378116.40	2217218.75	Геодезический метод	0.1	-
14251	378147.42	2217210.37	Геодезический метод	0.1	-
14252	378193.65	2217197.88	Геодезический метод	0.1	-
14243	378198.93	2217196.46	Геодезический метод	0.1	-
14253	378214.65	2217021.48	Геодезический метод	0.1	-
14254	378220.96	2217042.74	Геодезический метод	0.1	-
14255	378222.23	2217047.94	Геодезический метод	0.1	-
14256	378227.57	2217069.97	Геодезический метод	0.1	-
14257	378233.81	2217092.84	Геодезический метод	0.1	-
14258	378240.44	2217115.68	Геодезический метод	0.1	-
14259	378252.96	2217163.61	Геодезический метод	0.1	-
14260	378223.11	2217172.08	Геодезический метод	0.1	-
14261	378202.70	2217177.57	Геодезический метод	0.1	-
14262	378197.03	2217179.62	Геодезический метод	0.1	-

2. Сведения о характерных точках границ объекта

Обозначение характерных точек границ	Координаты, м		Метод определения координат характерной точки	Средняя квадратическая погрешность положения характерной точки (Mt), м	Описание обозначения точки на местности (при наличии)
	X	Y			
1	2	3	4	5	6
14263	378191.59	2217181.49	Геодезический метод	0.1	-
14264	378165.83	2217189.20	Геодезический метод	0.1	-
14265	378164.03	2217177.04	Геодезический метод	0.1	-
14266	378158.68	2217147.57	Геодезический метод	0.1	-
14267	378157.22	2217140.44	Геодезический метод	0.1	-
14268	378157.75	2217140.33	Геодезический метод	0.1	-
14269	378160.01	2217138.83	Геодезический метод	0.1	-
14270	378162.10	2217136.88	Геодезический метод	0.1	-
14271	378164.60	2217135.34	Геодезический метод	0.1	-
14272	378172.00	2217132.07	Геодезический метод	0.1	-
14273	378168.30	2217117.14	Геодезический метод	0.1	-
14274	378159.10	2217117.88	Геодезический метод	0.1	-
14275	378151.72	2217118.95	Геодезический метод	0.1	-
14276	378151.80	2217119.52	Геодезический метод	0.1	-
14277	378146.51	2217120.14	Геодезический метод	0.1	-
14278	378146.65	2217120.49	Геодезический метод	0.1	-
14279	378145.96	2217120.82	Геодезический метод	0.1	-
14280	378148.58	2217135.60	Геодезический метод	0.1	-
14281	378149.32	2217139.45	Геодезический метод	0.1	-
14282	378133.81	2217165.18	Геодезический метод	0.1	-
14283	378132.85	2217166.18	Геодезический метод	0.1	-
14284	378103.90	2217175.91	Геодезический метод	0.1	-
14285	378097.28	2217151.55	Геодезический метод	0.1	-
14286	378092.79	2217135.84	Геодезический метод	0.1	-
14287	378091.18	2217129.41	Геодезический метод	0.1	-

2. Сведения о характерных точках границ объекта

Обозначение характерных точек границ	Координаты, м		Метод определения координат характерной точки	Средняя квадратическая погрешность положения характерной точки (Mt), м	Описание обозначения точки на местности (при наличии)
	X	Y			
1	2	3	4	5	6
14288	378093.14	2217128.76	Геодезический метод	0.1	-
14289	378086.88	2217105.94	Геодезический метод	0.1	-
14290	378132.94	2217091.38	Геодезический метод	0.1	-
14291	378131.99	2217087.98	Геодезический метод	0.1	-
14292	378155.45	2217081.66	Геодезический метод	0.1	-
14293	378156.48	2217085.20	Геодезический метод	0.1	-
14294	378179.07	2217080.53	Геодезический метод	0.1	-
14295	378177.44	2217074.50	Геодезический метод	0.1	-
14296	378171.86	2217052.06	Геодезический метод	0.1	-
14297	378171.01	2217052.13	Геодезический метод	0.1	-
14298	378164.56	2217029.33	Геодезический метод	0.1	-
14299	378188.96	2217023.25	Геодезический метод	0.1	-
14300	378190.21	2217027.12	Геодезический метод	0.1	-
14253	378214.65	2217021.48	Геодезический метод	0.1	-
14301	378103.18	2216934.74	Геодезический метод	0.1	-
14302	378112.13	2216965.56	Геодезический метод	0.1	-
14303	378113.99	2216972.19	Геодезический метод	0.1	-
14304	378090.97	2216979.97	Геодезический метод	0.1	-
14305	378096.25	2217001.99	Геодезический метод	0.1	-
14306	378130.07	2216996.74	Геодезический метод	0.1	-
14307	378140.91	2216995.08	Геодезический метод	0.1	-
14308	378144.78	2217011.78	Геодезический метод	0.1	-
14309	378145.48	2217014.80	Геодезический метод	0.1	-
14310	378122.95	2217021.20	Геодезический метод	0.1	-
14311	378094.72	2217028.21	Геодезический метод	0.1	-

2. Сведения о характерных точках границ объекта

Обозначение характерных точек границ	Координаты, м		Метод определения координат характерной точки	Средняя квадратическая погрешность положения характерной точки (Mt), м	Описание обозначения точки на местности (при наличии)
	X	Y			
1	2	3	4	5	6
14312	378088.39	2217003.27	Геодезический метод	0.1	-
14313	378078.15	2217004.92	Геодезический метод	0.1	-
14314	378057.12	2217009.14	Геодезический метод	0.1	-
14315	378052.22	2216991.18	Геодезический метод	0.1	-
14316	378044.16	2216958.76	Геодезический метод	0.1	-
14317	378078.33	2216949.27	Геодезический метод	0.1	-
14318	378076.73	2216942.16	Геодезический метод	0.1	-
14319	378102.93	2216934.81	Геодезический метод	0.1	-
14301	378103.18	2216934.74	Геодезический метод	0.1	-
14320	378016.44	2216917.50	Геодезический метод	0.1	-
14321	378028.27	2216961.11	Геодезический метод	0.1	-
14322	378029.69	2216966.34	Геодезический метод	0.1	-
14323	378049.63	2217039.09	Геодезический метод	0.1	-
14324	378011.93	2217049.51	Геодезический метод	0.1	-
14325	378005.02	2217051.42	Геодезический метод	0.1	-
14326	377971.76	2217061.64	Геодезический метод	0.1	-
14327	377953.28	2217067.06	Геодезический метод	0.1	-
14328	377953.60	2217067.85	Геодезический метод	0.1	-
14329	377950.49	2217068.86	Геодезический метод	0.1	-
14330	377929.75	2217074.47	Геодезический метод	0.1	-
14331	377922.42	2217047.62	Геодезический метод	0.1	-
14332	377962.18	2217036.99	Геодезический метод	0.1	-
14333	377957.83	2217021.83	Геодезический метод	0.1	-
14334	377953.23	2217007.72	Геодезический метод	0.1	-
14335	377914.94	2217017.24	Геодезический метод	0.1	-

2. Сведения о характерных точках границ объекта

Обозначение характерных точек границ	Координаты, м		Метод определения координат характерной точки	Средняя квадратическая погрешность положения характерной точки (Mt), м	Описание обозначения точки на местности (при наличии)
	X	Y			
1	2	3	4	5	6
14336	377913.42	2217010.23	Геодезический метод	0.1	-
14337	377907.31	2216989.01	Геодезический метод	0.1	-
14338	377898.35	2216958.00	Геодезический метод	0.1	-
14339	377887.10	2216920.01	Геодезический метод	0.1	-
14340	377929.10	2216908.06	Геодезический метод	0.1	-
14341	377937.07	2216947.24	Геодезический метод	0.1	-
14342	377942.19	2216945.76	Геодезический метод	0.1	-
14343	377941.08	2216940.21	Геодезический метод	0.1	-
14344	377939.97	2216932.08	Геодезический метод	0.1	-
14345	377939.92	2216928.82	Геодезический метод	0.1	-
14346	377939.68	2216923.32	Геодезический метод	0.1	-
14347	377981.74	2216915.69	Геодезический метод	0.1	-
14348	377982.48	2216919.80	Геодезический метод	0.1	-
14349	378014.65	2216910.64	Геодезический метод	0.1	-
14320	378016.44	2216917.50	Геодезический метод	0.1	-
14350	378084.01	2216863.03	Геодезический метод	0.1	-
14351	378087.84	2216881.77	Геодезический метод	0.1	-
14352	378088.31	2216884.05	Геодезический метод	0.1	-
14353	378093.28	2216903.09	Геодезический метод	0.1	-
14354	378032.79	2216919.92	Геодезический метод	0.1	-
14355	378027.36	2216900.35	Геодезический метод	0.1	-
14356	378022.22	2216880.66	Геодезический метод	0.1	-
14357	378054.79	2216871.01	Геодезический метод	0.1	-
14350	378084.01	2216863.03	Геодезический метод	0.1	-
14358	378038.02	2216826.81	Геодезический метод	0.1	-

2. Сведения о характерных точках границ объекта

Обозначение характерных точек границ	Координаты, м		Метод определения координат характерной точки	Средняя квадратическая погрешность положения характерной точки (Mt), м	Описание обозначения точки на местности (при наличии)
	X	Y			
1	2	3	4	5	6
14359	378040.44	2216841.59	Геодезический метод	0.1	-
14360	378044.95	2216858.04	Геодезический метод	0.1	-
14361	378017.86	2216865.13	Геодезический метод	0.1	-
14362	378009.54	2216834.32	Геодезический метод	0.1	-
14363	378017.92	2216832.35	Геодезический метод	0.1	-
14364	378033.69	2216828.03	Геодезический метод	0.1	-
14358	378038.02	2216826.81	Геодезический метод	0.1	-
14365	378032.15	2216765.97	Геодезический метод	0.1	-
14366	378037.03	2216785.31	Геодезический метод	0.1	-
14367	378038.78	2216796.10	Геодезический метод	0.1	-
14368	378029.61	2216798.61	Геодезический метод	0.1	-
14369	378020.91	2216800.49	Геодезический метод	0.1	-
14370	378019.91	2216800.70	Геодезический метод	0.1	-
14371	378001.51	2216804.71	Геодезический метод	0.1	-
14372	377993.58	2216775.12	Геодезический метод	0.1	-
14373	378012.03	2216769.65	Геодезический метод	0.1	-
14374	378026.86	2216766.12	Геодезический метод	0.1	-
14375	378032.03	2216765.57	Геодезический метод	0.1	-
14365	378032.15	2216765.97	Геодезический метод	0.1	-
14376	378068.87	2216788.77	Геодезический метод	0.1	-
14377	378076.94	2216815.98	Геодезический метод	0.1	-
14378	378048.50	2216823.47	Геодезический метод	0.1	-
14379	378039.99	2216795.78	Геодезический метод	0.1	-
14380	378046.07	2216794.66	Геодезический метод	0.1	-
14376	378068.87	2216788.77	Геодезический метод	0.1	-

2. Сведения о характерных точках границ объекта

Обозначение характерных точек границ	Координаты, м		Метод определения координат характерной точки	Средняя квадратическая погрешность положения характерной точки (Mt), м	Описание обозначения точки на местности (при наличии)
	X	Y			
1	2	3	4	5	6
14381	378146.98	2216764.40	Геодезический метод	0.1	-
14382	378148.87	2216770.88	Геодезический метод	0.1	-
14383	378149.07	2216771.54	Геодезический метод	0.1	-
14384	378152.80	2216785.59	Геодезический метод	0.1	-
14385	378153.16	2216787.02	Геодезический метод	0.1	-
14386	378154.02	2216789.95	Геодезический метод	0.1	-
14387	378154.31	2216790.95	Геодезический метод	0.1	-
14388	378155.40	2216793.80	Геодезический метод	0.1	-
14389	378155.86	2216795.32	Геодезический метод	0.1	-
14390	378116.76	2216805.92	Геодезический метод	0.1	-
14391	378116.22	2216806.05	Геодезический метод	0.1	-
14392	378095.65	2216811.93	Геодезический метод	0.1	-
14393	378083.09	2216815.58	Геодезический метод	0.1	-
14394	378074.60	2216786.45	Геодезический метод	0.1	-
14395	378067.59	2216754.98	Геодезический метод	0.1	-
14396	378080.43	2216751.86	Геодезический метод	0.1	-
14397	378095.03	2216747.61	Геодезический метод	0.1	-
14398	378100.29	2216745.93	Геодезический метод	0.1	-
14399	378104.54	2216760.73	Геодезический метод	0.1	-
14400	378105.18	2216761.81	Геодезический метод	0.1	-
14401	378108.71	2216775.78	Геодезический метод	0.1	-
14402	378109.57	2216775.52	Геодезический метод	0.1	-
14381	378146.98	2216764.40	Геодезический метод	0.1	-
14403	378166.71	2216839.69	Геодезический метод	0.1	-
14404	378175.87	2216872.54	Геодезический метод	0.1	-

2. Сведения о характерных точках границ объекта

Обозначение характерных точек границ	Координаты, м		Метод определения координат характерной точки	Средняя квадратическая погрешность положения характерной точки (Mt), м	Описание обозначения точки на местности (при наличии)
	X	Y			
1	2	3	4	5	6
14405	378172.93	2216873.03	Геодезический метод	0.1	-
14406	378171.47	2216873.75	Геодезический метод	0.1	-
14407	378148.75	2216880.72	Геодезический метод	0.1	-
14408	378146.62	2216881.73	Геодезический метод	0.1	-
14409	378145.80	2216882.39	Геодезический метод	0.1	-
14410	378142.29	2216883.45	Геодезический метод	0.1	-
14411	378141.93	2216881.83	Геодезический метод	0.1	-
14412	378140.83	2216877.74	Геодезический метод	0.1	-
14413	378148.51	2216873.43	Геодезический метод	0.1	-
14414	378139.18	2216847.84	Геодезический метод	0.1	-
14403	378166.71	2216839.69	Геодезический метод	0.1	-
14415	378186.13	2216918.37	Геодезический метод	0.1	-
14416	378192.61	2216941.32	Геодезический метод	0.1	-
14417	378197.26	2216959.18	Геодезический метод	0.1	-
14418	378199.02	2216965.92	Геодезический метод	0.1	-
14419	378203.38	2216982.12	Геодезический метод	0.1	-
14420	378195.60	2216999.22	Геодезический метод	0.1	-
14421	378156.03	2217009.99	Геодезический метод	0.1	-
14422	378153.58	2216993.49	Геодезический метод	0.1	-
14423	378151.24	2216983.42	Геодезический метод	0.1	-
14424	378148.60	2216979.27	Геодезический метод	0.1	-
14425	378144.20	2216955.68	Геодезический метод	0.1	-
14426	378142.02	2216943.62	Геодезический метод	0.1	-
14427	378139.42	2216932.29	Геодезический метод	0.1	-
14428	378170.45	2216922.81	Геодезический метод	0.1	-

2. Сведения о характерных точках границ объекта

Обозначение характерных точек границ	Координаты, м		Метод определения координат характерной точки	Средняя квадратическая погрешность положения характерной точки (Mt), м	Описание обозначения точки на местности (при наличии)
	X	Y			
1	2	3	4	5	6
14415	378186.13	2216918.37	Геодезический метод	0.1	-
14429	378365.73	2216784.58	Геодезический метод	0.1	-
14430	378373.26	2216815.46	Геодезический метод	0.1	-
14431	378380.62	2216845.37	Геодезический метод	0.1	-
14432	378387.60	2216873.47	Геодезический метод	0.1	-
14433	378361.09	2216880.81	Геодезический метод	0.1	-
14434	378347.51	2216883.82	Геодезический метод	0.1	-
14435	378337.67	2216886.03	Геодезический метод	0.1	-
14436	378332.82	2216887.11	Геодезический метод	0.1	-
14437	378335.50	2216906.06	Геодезический метод	0.1	-
14438	378338.81	2216905.31	Геодезический метод	0.1	-
14439	378341.48	2216917.09	Геодезический метод	0.1	-
14440	378346.17	2216915.75	Геодезический метод	0.1	-
14441	378352.49	2216913.98	Геодезический метод	0.1	-
14442	378357.34	2216912.59	Геодезический метод	0.1	-
14443	378367.36	2216910.27	Геодезический метод	0.1	-
14444	378395.08	2216903.14	Геодезический метод	0.1	-
14445	378405.45	2216946.51	Геодезический метод	0.1	-
14446	378377.81	2216953.31	Геодезический метод	0.1	-
14447	378370.19	2216955.19	Геодезический метод	0.1	-
14448	378364.27	2216956.66	Геодезический метод	0.1	-
14449	378351.44	2216959.69	Геодезический метод	0.1	-
14450	378333.36	2216964.10	Геодезический метод	0.1	-
14451	378325.07	2216966.45	Геодезический метод	0.1	-
14452	378299.72	2216972.91	Геодезический метод	0.1	-

2. Сведения о характерных точках границ объекта

Обозначение характерных точек границ	Координаты, м		Метод определения координат характерной точки	Средняя квадратическая погрешность положения характерной точки (Mt), м	Описание обозначения точки на местности (при наличии)
	X	Y			
1	2	3	4	5	6
14453	378281.37	2216977.88	Геодезический метод	0.1	-
14454	378277.99	2216978.79	Геодезический метод	0.1	-
14455	378264.61	2216935.45	Геодезический метод	0.1	-
14456	378215.85	2216948.05	Геодезический метод	0.1	-
14457	378212.00	2216933.59	Геодезический метод	0.1	-
14458	378209.17	2216924.33	Геодезический метод	0.1	-
14459	378256.44	2216912.25	Геодезический метод	0.1	-
14460	378263.85	2216909.83	Геодезический метод	0.1	-
14461	378271.56	2216908.64	Геодезический метод	0.1	-
14462	378270.14	2216900.28	Геодезический метод	0.1	-
14463	378281.62	2216898.33	Геодезический метод	0.1	-
14464	378286.44	2216918.44	Геодезический метод	0.1	-
14465	378307.01	2216912.89	Геодезический метод	0.1	-
14466	378299.97	2216883.67	Геодезический метод	0.1	-
14467	378329.26	2216877.44	Геодезический метод	0.1	-
14468	378322.55	2216860.99	Геодезический метод	0.1	-
14469	378321.92	2216855.69	Геодезический метод	0.1	-
14470	378292.76	2216861.43	Геодезический метод	0.1	-
14471	378287.50	2216844.28	Геодезический метод	0.1	-
14472	378256.60	2216852.44	Геодезический метод	0.1	-
14473	378259.74	2216866.91	Геодезический метод	0.1	-
14474	378271.60	2216863.71	Геодезический метод	0.1	-
14475	378276.29	2216879.20	Геодезический метод	0.1	-
14476	378261.16	2216884.19	Геодезический метод	0.1	-
14477	378200.08	2216902.93	Геодезический метод	0.1	-

2. Сведения о характерных точках границ объекта

Обозначение характерных точек границ	Координаты, м		Метод определения координат характерной точки	Средняя квадратическая погрешность положения характерной точки (Mt), м	Описание обозначения точки на местности (при наличии)
	X	Y			
1	2	3	4	5	6
14478	378195.59	2216886.62	Геодезический метод	0.1	-
14479	378196.72	2216886.28	Геодезический метод	0.1	-
14480	378192.44	2216871.78	Геодезический метод	0.1	-
14481	378182.51	2216836.04	Геодезический метод	0.1	-
14482	378243.71	2216818.70	Геодезический метод	0.1	-
14483	378278.44	2216809.79	Геодезический метод	0.1	-
14484	378312.81	2216799.72	Геодезический метод	0.1	-
14429	378365.73	2216784.58	Геодезический метод	0.1	-
14485	378198.29	2216785.10	Геодезический метод	0.1	-
14486	378206.32	2216813.83	Геодезический метод	0.1	-
14487	378177.24	2216821.64	Геодезический метод	0.1	-
14488	378169.32	2216792.57	Геодезический метод	0.1	-
14485	378198.29	2216785.10	Геодезический метод	0.1	-
14489	378197.05	2216652.63	Геодезический метод	0.1	-
14490	378216.05	2216713.43	Геодезический метод	0.1	-
14491	378219.06	2216725.19	Геодезический метод	0.1	-
14492	378204.80	2216729.52	Геодезический метод	0.1	-
14493	378210.73	2216751.61	Геодезический метод	0.1	-
14494	378162.28	2216764.20	Геодезический метод	0.1	-
14495	378153.20	2216731.55	Геодезический метод	0.1	-
14496	378144.39	2216700.18	Геодезический метод	0.1	-
14497	378165.05	2216694.27	Геодезический метод	0.1	-
14498	378171.92	2216692.62	Геодезический метод	0.1	-
14499	378177.81	2216691.02	Геодезический метод	0.1	-
14500	378179.57	2216690.59	Геодезический метод	0.1	-

2. Сведения о характерных точках границ объекта

Обозначение характерных точек границ	Координаты, м		Метод определения координат характерной точки	Средняя квадратическая погрешность положения характерной точки (Mt), м	Описание обозначения точки на местности (при наличии)
	X	Y			
1	2	3	4	5	6
14501	378177.38	2216684.87	Геодезический метод	0.1	-
14502	378175.82	2216679.15	Геодезический метод	0.1	-
14503	378174.87	2216676.21	Геодезический метод	0.1	-
14504	378173.38	2216673.65	Геодезический метод	0.1	-
14505	378169.78	2216659.43	Геодезический метод	0.1	-
14489	378197.05	2216652.63	Геодезический метод	0.1	-
14506	378265.65	2216741.04	Геодезический метод	0.1	-
14507	378270.44	2216754.74	Геодезический метод	0.1	-
14508	378262.50	2216756.56	Геодезический метод	0.1	-
14509	378264.65	2216767.31	Геодезический метод	0.1	-
14510	378264.64	2216767.80	Геодезический метод	0.1	-
14511	378269.78	2216766.32	Геодезический метод	0.1	-
14512	378271.51	2216771.09	Геодезический метод	0.1	-
14513	378278.15	2216793.41	Геодезический метод	0.1	-
14514	378277.02	2216794.23	Геодезический метод	0.1	-
14515	378251.54	2216801.23	Геодезический метод	0.1	-
14516	378247.75	2216801.82	Геодезический метод	0.1	-
14517	378246.87	2216796.75	Геодезический метод	0.1	-
14518	378242.76	2216779.39	Геодезический метод	0.1	-
14519	378241.41	2216774.53	Геодезический метод	0.1	-
14520	378241.16	2216773.59	Геодезический метод	0.1	-
14521	378220.29	2216778.51	Геодезический метод	0.1	-
14522	378212.75	2216751.98	Геодезический метод	0.1	-
14523	378232.94	2216746.71	Геодезический метод	0.1	-
14524	378234.65	2216752.47	Геодезический метод	0.1	-

2. Сведения о характерных точках границ объекта

Обозначение характерных точек границ	Координаты, м		Метод определения координат характерной точки	Средняя квадратическая погрешность положения характерной точки (Mt), м	Описание обозначения точки на местности (при наличии)
	X	Y			
1	2	3	4	5	6
14525	378249.08	2216747.44	Геодезический метод	0.1	-
14526	378249.09	2216746.07	Геодезический метод	0.1	-
14506	378265.65	2216741.04	Геодезический метод	0.1	-
14527	378249.56	2216637.94	Геодезический метод	0.1	-
14528	378262.02	2216674.85	Геодезический метод	0.1	-
14529	378263.42	2216679.43	Геодезический метод	0.1	-
14530	378260.15	2216680.63	Геодезический метод	0.1	-
14531	378248.92	2216682.89	Геодезический метод	0.1	-
14532	378232.05	2216686.28	Геодезический метод	0.1	-
14533	378220.41	2216645.58	Геодезический метод	0.1	-
14534	378235.39	2216641.65	Геодезический метод	0.1	-
14527	378249.56	2216637.94	Геодезический метод	0.1	-
14535	378319.67	2216618.96	Геодезический метод	0.1	-
14536	378331.01	2216658.47	Геодезический метод	0.1	-
14537	378330.07	2216658.86	Геодезический метод	0.1	-
14538	378296.78	2216667.79	Геодезический метод	0.1	-
14539	378304.84	2216701.16	Геодезический метод	0.1	-
14540	378339.07	2216691.67	Геодезический метод	0.1	-
14541	378345.55	2216714.94	Геодезический метод	0.1	-
14542	378296.92	2216727.58	Геодезический метод	0.1	-
14543	378293.50	2216714.91	Геодезический метод	0.1	-
14544	378285.11	2216716.88	Геодезический метод	0.1	-
14545	378282.86	2216705.91	Геодезический метод	0.1	-
14546	378275.44	2216707.92	Геодезический метод	0.1	-
14547	378267.16	2216675.63	Геодезический метод	0.1	-

2. Сведения о характерных точках границ объекта

Обозначение характерных точек границ	Координаты, м		Метод определения координат характерной точки	Средняя квадратическая погрешность положения характерной точки (Mt), м	Описание обозначения точки на местности (при наличии)
	X	Y			
1	2	3	4	5	6
14548	378266.64	2216673.60	Геодезический метод	0.1	-
14549	378295.03	2216665.90	Геодезический метод	0.1	-
14550	378285.34	2216627.92	Геодезический метод	0.1	-
14551	378310.38	2216621.14	Геодезический метод	0.1	-
14552	378310.35	2216620.74	Геодезический метод	0.1	-
14535	378319.67	2216618.96	Геодезический метод	0.1	-
14553	378405.65	2216626.52	Геодезический метод	0.1	-
14554	378413.46	2216651.78	Геодезический метод	0.1	-
14555	378411.19	2216652.36	Геодезический метод	0.1	-
14556	378374.92	2216661.65	Геодезический метод	0.1	-
14557	378371.46	2216662.56	Геодезический метод	0.1	-
14558	378350.04	2216668.22	Геодезический метод	0.1	-
14559	378343.04	2216643.11	Геодезический метод	0.1	-
14560	378403.86	2216626.99	Геодезический метод	0.1	-
14553	378405.65	2216626.52	Геодезический метод	0.1	-
14561	378169.51	2216612.11	Геодезический метод	0.1	-
14562	378177.93	2216639.83	Геодезический метод	0.1	-
14563	378131.18	2216653.22	Геодезический метод	0.1	-
14564	378122.33	2216621.23	Геодезический метод	0.1	-
14561	378169.51	2216612.11	Геодезический метод	0.1	-
14565	377799.44	2216659.72	Геодезический метод	0.1	-
14566	377807.68	2216688.03	Геодезический метод	0.1	-
14567	377760.00	2216703.10	Геодезический метод	0.1	-
14568	377752.06	2216675.66	Геодезический метод	0.1	-
14565	377799.44	2216659.72	Геодезический метод	0.1	-

2. Сведения о характерных точках границ объекта

Обозначение характерных точек границ	Координаты, м		Метод определения координат характерной точки	Средняя квадратическая погрешность положения характерной точки (Mt), м	Описание обозначения точки на местности (при наличии)
	X	Y			
1	2	3	4	5	6
14569	377811.43	2216712.67	Геодезический метод	0.1	-
14570	377819.01	2216741.16	Геодезический метод	0.1	-
14571	377770.53	2216753.41	Геодезический метод	0.1	-
14572	377763.17	2216725.78	Геодезический метод	0.1	-
14569	377811.43	2216712.67	Геодезический метод	0.1	-
14573	377933.43	2216623.21	Геодезический метод	0.1	-
14574	377937.98	2216638.98	Геодезический метод	0.1	-
14575	377939.17	2216642.88	Геодезический метод	0.1	-
14576	377941.98	2216652.12	Геодезический метод	0.1	-
14577	377943.17	2216656.90	Геодезический метод	0.1	-
14578	377904.08	2216667.13	Геодезический метод	0.1	-
14579	377901.37	2216666.40	Геодезический метод	0.1	-
14580	377880.00	2216671.02	Геодезический метод	0.1	-
14581	377882.60	2216680.76	Геодезический метод	0.1	-
14582	377853.87	2216688.45	Геодезический метод	0.1	-
14583	377865.22	2216728.41	Геодезический метод	0.1	-
14584	377833.55	2216736.59	Геодезический метод	0.1	-
14585	377822.28	2216696.91	Геодезический метод	0.1	-
14586	377811.54	2216658.66	Геодезический метод	0.1	-
14587	377871.57	2216642.21	Геодезический метод	0.1	-
14588	377870.25	2216638.37	Геодезический метод	0.1	-
14589	377880.29	2216635.55	Геодезический метод	0.1	-
14590	377886.37	2216634.52	Геодезический метод	0.1	-
14591	377897.85	2216631.89	Геодезический метод	0.1	-
14592	377909.33	2216629.24	Геодезический метод	0.1	-

2. Сведения о характерных точках границ объекта

Обозначение характерных точек границ	Координаты, м		Метод определения координат характерной точки	Средняя квадратическая погрешность положения характерной точки (Mt), м	Описание обозначения точки на местности (при наличии)
	X	Y			
1	2	3	4	5	6
14593	377912.26	2216628.82	Геодезический метод	0.1	-
14594	377922.48	2216626.53	Геодезический метод	0.1	-
14595	377930.56	2216623.90	Геодезический метод	0.1	-
14573	377933.43	2216623.21	Геодезический метод	0.1	-
14596	377913.98	2216544.95	Геодезический метод	0.1	-
14597	377917.63	2216558.98	Геодезический метод	0.1	-
14598	377919.06	2216564.49	Геодезический метод	0.1	-
14599	377919.17	2216565.41	Геодезический метод	0.1	-
14600	377921.95	2216576.03	Геодезический метод	0.1	-
14601	377922.96	2216578.81	Геодезический метод	0.1	-
14602	377925.72	2216589.24	Геодезический метод	0.1	-
14603	377929.04	2216607.03	Геодезический метод	0.1	-
14604	377913.22	2216610.86	Геодезический метод	0.1	-
14605	377868.12	2216622.89	Геодезический метод	0.1	-
14606	377868.07	2216622.71	Геодезический метод	0.1	-
14607	377863.57	2216604.42	Геодезический метод	0.1	-
14608	377852.11	2216562.77	Геодезический метод	0.1	-
14609	377874.66	2216555.80	Геодезический метод	0.1	-
14610	377898.59	2216549.04	Геодезический метод	0.1	-
14611	377899.64	2216548.75	Геодезический метод	0.1	-
14596	377913.98	2216544.95	Геодезический метод	0.1	-
14612	377964.54	2216532.98	Геодезический метод	0.1	-
14613	377972.22	2216566.50	Геодезический метод	0.1	-
14614	377977.63	2216585.75	Геодезический метод	0.1	-
14615	377978.90	2216591.54	Геодезический метод	0.1	-

2. Сведения о характерных точках границ объекта

Обозначение характерных точек границ	Координаты, м		Метод определения координат характерной точки	Средняя квадратическая погрешность положения характерной точки (Mt), м	Описание обозначения точки на местности (при наличии)
	X	Y			
1	2	3	4	5	6
14616	377975.00	2216592.32	Геодезический метод	0.1	-
14617	377944.41	2216600.82	Геодезический метод	0.1	-
14618	377936.16	2216574.63	Геодезический метод	0.1	-
14619	377927.47	2216542.67	Геодезический метод	0.1	-
14612	377964.54	2216532.98	Геодезический метод	0.1	-
14620	377848.77	2216845.06	Геодезический метод	0.1	-
14621	377865.31	2216907.17	Геодезический метод	0.1	-
14622	377846.60	2216912.79	Геодезический метод	0.1	-
14623	377822.06	2216920.63	Геодезический метод	0.1	-
14624	377789.06	2216930.40	Геодезический метод	0.1	-
14625	377774.63	2216898.54	Геодезический метод	0.1	-
14626	377760.84	2216867.38	Геодезический метод	0.1	-
14627	377802.92	2216848.03	Геодезический метод	0.1	-
14628	377813.41	2216843.21	Геодезический метод	0.1	-
14629	377822.19	2216857.80	Геодезический метод	0.1	-
14620	377848.77	2216845.06	Геодезический метод	0.1	-
14630	377880.96	2216963.51	Геодезический метод	0.1	-
14631	377891.62	2216999.20	Геодезический метод	0.1	-
14632	377903.31	2217039.61	Геодезический метод	0.1	-
14633	377911.27	2217068.54	Геодезический метод	0.1	-
14634	377913.10	2217075.20	Геодезический метод	0.1	-
14635	377875.68	2217086.87	Геодезический метод	0.1	-
14636	377872.43	2217087.88	Геодезический метод	0.1	-
14637	377862.26	2217050.90	Геодезический метод	0.1	-
14638	377864.74	2217050.21	Геодезический метод	0.1	-

2. Сведения о характерных точках границ объекта

Обозначение характерных точек границ	Координаты, м		Метод определения координат характерной точки	Средняя квадратическая погрешность положения характерной точки (Mt), м	Описание обозначения точки на местности (при наличии)
	X	Y			
1	2	3	4	5	6
14639	377864.05	2217049.17	Геодезический метод	0.1	-
14640	377860.98	2217038.69	Геодезический метод	0.1	-
14641	377851.84	2217010.49	Геодезический метод	0.1	-
14642	377841.64	2216976.82	Геодезический метод	0.1	-
14630	377880.96	2216963.51	Геодезический метод	0.1	-
14643	378054.21	2217058.89	Геодезический метод	0.1	-
14644	378061.66	2217083.68	Геодезический метод	0.1	-
14645	378067.65	2217106.73	Геодезический метод	0.1	-
14646	378056.91	2217109.73	Геодезический метод	0.1	-
14647	378048.96	2217111.59	Геодезический метод	0.1	-
14648	378039.12	2217114.38	Геодезический метод	0.1	-
14649	378019.39	2217120.29	Геодезический метод	0.1	-
14650	378015.81	2217121.25	Геодезический метод	0.1	-
14651	377987.58	2217128.65	Геодезический метод	0.1	-
14652	377977.64	2217131.42	Геодезический метод	0.1	-
14653	377980.63	2217142.58	Геодезический метод	0.1	-
14654	377967.24	2217146.16	Геодезический метод	0.1	-
14655	377962.97	2217147.30	Геодезический метод	0.1	-
14656	377959.92	2217136.34	Геодезический метод	0.1	-
14657	377946.44	2217088.44	Геодезический метод	0.1	-
14658	377960.03	2217084.55	Геодезический метод	0.1	-
14659	377961.16	2217084.24	Геодезический метод	0.1	-
14660	377965.17	2217083.10	Геодезический метод	0.1	-
14661	377973.46	2217080.78	Геодезический метод	0.1	-
14662	378001.96	2217073.09	Геодезический метод	0.1	-

2. Сведения о характерных точках границ объекта

Обозначение характерных точек границ	Координаты, м		Метод определения координат характерной точки	Средняя квадратическая погрешность положения характерной точки (Mt), м	Описание обозначения точки на местности (при наличии)
	X	Y			
1	2	3	4	5	6
14663	378024.90	2217066.97	Геодезический метод	0.1	-
14643	378054.21	2217058.89	Геодезический метод	0.1	-
14664	378019.59	2217172.74	Геодезический метод	0.1	-
14665	378033.87	2217224.96	Геодезический метод	0.1	-
14666	378011.92	2217231.53	Геодезический метод	0.1	-
14667	377996.74	2217236.07	Геодезический метод	0.1	-
14668	377992.04	2217237.47	Геодезический метод	0.1	-
14669	377978.78	2217184.18	Геодезический метод	0.1	-
14670	377983.36	2217182.89	Геодезический метод	0.1	-
14671	377996.53	2217179.20	Геодезический метод	0.1	-
14664	378019.59	2217172.74	Геодезический метод	0.1	-
14672	378090.72	2217183.17	Геодезический метод	0.1	-
14673	378097.27	2217205.94	Геодезический метод	0.1	-
14674	378098.27	2217209.69	Геодезический метод	0.1	-
14675	378066.63	2217218.06	Геодезический метод	0.1	-
14676	378063.90	2217207.15	Геодезический метод	0.1	-
14677	378066.79	2217206.43	Геодезический метод	0.1	-
14678	378062.60	2217189.70	Геодезический метод	0.1	-
14672	378090.72	2217183.17	Геодезический метод	0.1	-
14679	378112.50	2217257.92	Геодезический метод	0.1	-
14680	378122.14	2217294.22	Геодезический метод	0.1	-
14681	378093.15	2217303.37	Геодезический метод	0.1	-
14682	378082.40	2217266.09	Геодезический метод	0.1	-
14679	378112.50	2217257.92	Геодезический метод	0.1	-
14683	378146.67	2217469.64	Геодезический метод	0.1	-

2. Сведения о характерных точках границ объекта

Обозначение характерных точек границ	Координаты, м		Метод определения координат характерной точки	Средняя квадратическая погрешность положения характерной точки (Mt), м	Описание обозначения точки на местности (при наличии)
	X	Y			
1	2	3	4	5	6
14684	378154.76	2217489.47	Геодезический метод	0.1	-
14685	378157.77	2217496.77	Геодезический метод	0.1	-
14686	378162.07	2217506.36	Геодезический метод	0.1	-
14687	378170.09	2217524.16	Геодезический метод	0.1	-
14688	378180.31	2217553.53	Геодезический метод	0.1	-
14689	378145.68	2217570.04	Геодезический метод	0.1	-
14690	378140.00	2217566.04	Геодезический метод	0.1	-
14691	378130.48	2217542.88	Геодезический метод	0.1	-
14692	378120.75	2217519.31	Геодезический метод	0.1	-
14693	378118.99	2217520.04	Геодезический метод	0.1	-
14694	378111.01	2217523.51	Геодезический метод	0.1	-
14695	378121.42	2217548.14	Геодезический метод	0.1	-
14696	378133.02	2217575.80	Геодезический метод	0.1	-
14697	378088.64	2217598.30	Геодезический метод	0.1	-
14698	378086.24	2217599.51	Геодезический метод	0.1	-
14699	378074.04	2217572.10	Геодезический метод	0.1	-
14700	378062.65	2217544.72	Геодезический метод	0.1	-
14701	378057.33	2217533.33	Геодезический метод	0.1	-
14702	378048.16	2217510.71	Геодезический метод	0.1	-
14703	378078.96	2217488.18	Геодезический метод	0.1	-
14704	378093.23	2217517.78	Геодезический метод	0.1	-
14705	378094.63	2217517.96	Геодезический метод	0.1	-
14706	378113.10	2217507.14	Геодезический метод	0.1	-
14707	378118.72	2217503.80	Геодезический метод	0.1	-
14708	378108.95	2217486.45	Геодезический метод	0.1	-

2. Сведения о характерных точках границ объекта

Обозначение характерных точек границ	Координаты, м		Метод определения координат характерной точки	Средняя квадратическая погрешность положения характерной точки (Mt), м	Описание обозначения точки на местности (при наличии)
	X	Y			
1	2	3	4	5	6
14709	378106.04	2217480.40	Геодезический метод	0.1	-
14710	378102.87	2217481.90	Геодезический метод	0.1	-
14711	378093.60	2217454.77	Геодезический метод	0.1	-
14712	378068.80	2217464.85	Геодезический метод	0.1	-
14713	378065.09	2217456.98	Геодезический метод	0.1	-
14714	378090.97	2217446.25	Геодезический метод	0.1	-
14715	378121.19	2217434.60	Геодезический метод	0.1	-
14716	378138.59	2217473.50	Геодезический метод	0.1	-
14683	378146.67	2217469.64	Геодезический метод	0.1	-
14717	378211.08	2217549.57	Геодезический метод	0.1	-
14718	378227.31	2217588.53	Геодезический метод	0.1	-
14719	378192.54	2217600.08	Геодезический метод	0.1	-
14720	378201.13	2217628.94	Геодезический метод	0.1	-
14721	378172.46	2217637.77	Геодезический метод	0.1	-
14722	378163.55	2217609.33	Геодезический метод	0.1	-
14723	378148.27	2217614.20	Геодезический метод	0.1	-
14724	378134.65	2217581.96	Геодезический метод	0.1	-
14725	378174.26	2217565.23	Геодезический метод	0.1	-
14717	378211.08	2217549.57	Геодезический метод	0.1	-
14726	378234.01	2217630.06	Геодезический метод	0.1	-
14727	378240.55	2217676.08	Геодезический метод	0.1	-
14728	378219.98	2217681.75	Геодезический метод	0.1	-
14729	378194.10	2217691.64	Геодезический метод	0.1	-
14730	378179.47	2217649.81	Геодезический метод	0.1	-
14731	378193.95	2217643.32	Геодезический метод	0.1	-

2. Сведения о характерных точках границ объекта

Обозначение характерных точек границ	Координаты, м		Метод определения координат характерной точки	Средняя квадратическая погрешность положения характерной точки (Mt), м	Описание обозначения точки на местности (при наличии)
	X	Y			
1	2	3	4	5	6
14732	378198.68	2217641.48	Геодезический метод	0.1	-
14733	378205.39	2217639.12	Геодезический метод	0.1	-
14726	378234.01	2217630.06	Геодезический метод	0.1	-
14734	378291.29	2217483.97	Геодезический метод	0.1	-
14735	378287.34	2217517.22	Геодезический метод	0.1	-
14736	378279.47	2217549.50	Геодезический метод	0.1	-
14737	378279.30	2217555.95	Геодезический метод	0.1	-
14738	378277.97	2217580.84	Геодезический метод	0.1	-
14739	378269.78	2217602.11	Геодезический метод	0.1	-
14740	378267.52	2217604.29	Геодезический метод	0.1	-
14741	378250.88	2217610.42	Геодезический метод	0.1	-
14742	378243.93	2217593.89	Геодезический метод	0.1	-
14743	378243.61	2217593.09	Геодезический метод	0.1	-
14744	378227.51	2217554.75	Геодезический метод	0.1	-
14745	378225.79	2217550.65	Геодезический метод	0.1	-
14746	378227.68	2217548.28	Геодезический метод	0.1	-
14747	378207.62	2217500.50	Геодезический метод	0.1	-
14748	378235.31	2217490.27	Геодезический метод	0.1	-
14749	378233.59	2217485.65	Геодезический метод	0.1	-
14750	378247.40	2217478.40	Геодезический метод	0.1	-
14751	378233.66	2217480.26	Геодезический метод	0.1	-
14752	378203.88	2217491.23	Геодезический метод	0.1	-
14753	378185.56	2217447.93	Геодезический метод	0.1	-
14754	378215.47	2217436.64	Геодезический метод	0.1	-
14755	378235.78	2217429.01	Геодезический метод	0.1	-

2. Сведения о характерных точках границ объекта

Обозначение характерных точек границ	Координаты, м		Метод определения координат характерной точки	Средняя квадратическая погрешность положения характерной точки (Mt), м	Описание обозначения точки на местности (при наличии)
	X	Y			
1	2	3	4	5	6
14756	378251.91	2217479.04	Геодезический метод	0.1	-
14734	378291.29	2217483.97	Геодезический метод	0.1	-
14757	378206.18	2217720.27	Геодезический метод	0.1	-
14758	378216.20	2217738.85	Геодезический метод	0.1	-
14759	378211.11	2217742.49	Геодезический метод	0.1	-
14760	378193.97	2217754.79	Геодезический метод	0.1	-
14761	378167.43	2217773.82	Геодезический метод	0.1	-
14762	378158.78	2217754.27	Геодезический метод	0.1	-
14763	378153.53	2217742.41	Геодезический метод	0.1	-
14764	378189.38	2217726.31	Геодезический метод	0.1	-
14765	378200.27	2217722.40	Геодезический метод	0.1	-
14757	378206.18	2217720.27	Геодезический метод	0.1	-
14766	378245.81	2217822.14	Геодезический метод	0.1	-
14767	378245.89	2217847.76	Геодезический метод	0.1	-
14768	378246.59	2217849.07	Геодезический метод	0.1	-
14769	378246.38	2217859.89	Геодезический метод	0.1	-
14770	378245.66	2217874.56	Геодезический метод	0.1	-
14771	378245.41	2217956.00	Геодезический метод	0.1	-
14772	378241.95	2217956.99	Геодезический метод	0.1	-
14773	378221.03	2217909.47	Геодезический метод	0.1	-
14774	378222.36	2217908.78	Геодезический метод	0.1	-
14775	378211.09	2217881.68	Геодезический метод	0.1	-
14776	378200.07	2217856.92	Геодезический метод	0.1	-
14777	378190.80	2217835.62	Геодезический метод	0.1	-
14778	378229.86	2217826.11	Геодезический метод	0.1	-

2. Сведения о характерных точках границ объекта

Обозначение характерных точек границ	Координаты, м		Метод определения координат характерной точки	Средняя квадратическая погрешность положения характерной точки (Mt), м	Описание обозначения точки на местности (при наличии)
	X	Y			
1	2	3	4	5	6
14779	378231.16	2217825.66	Геодезический метод	0.1	-
14780	378234.45	2217825.30	Геодезический метод	0.1	-
14781	378237.67	2217824.20	Геодезический метод	0.1	-
14766	378245.81	2217822.14	Геодезический метод	0.1	-
14782	378031.90	2217555.55	Геодезический метод	0.1	-
14783	378056.62	2217619.29	Геодезический метод	0.1	-
14784	378016.79	2217634.70	Геодезический метод	0.1	-
14785	378012.22	2217619.68	Геодезический метод	0.1	-
14786	378010.92	2217615.38	Геодезический метод	0.1	-
14787	378001.89	2217587.84	Геодезический метод	0.1	-
14788	378010.79	2217584.34	Геодезический метод	0.1	-
14789	378014.26	2217578.89	Геодезический метод	0.1	-
14790	378012.74	2217574.16	Геодезический метод	0.1	-
14791	378007.96	2217565.51	Геодезический метод	0.1	-
14782	378031.90	2217555.55	Геодезический метод	0.1	-
14792	378034.13	2217679.90	Геодезический метод	0.1	-
14793	378036.29	2217685.51	Геодезический метод	0.1	-
14794	378036.85	2217687.18	Геодезический метод	0.1	-
14795	378036.63	2217691.51	Геодезический метод	0.1	-
14796	378039.12	2217697.11	Геодезический метод	0.1	-
14797	378039.69	2217698.22	Геодезический метод	0.1	-
14798	378049.93	2217724.46	Геодезический метод	0.1	-
14799	378037.71	2217733.08	Геодезический метод	0.1	-
14800	378021.45	2217746.05	Геодезический метод	0.1	-
14801	377996.04	2217741.56	Геодезический метод	0.1	-

2. Сведения о характерных точках границ объекта

Обозначение характерных точек границ	Координаты, м		Метод определения координат характерной точки	Средняя квадратическая погрешность положения характерной точки (Mt), м	Описание обозначения точки на местности (при наличии)
	X	Y			
1	2	3	4	5	6
14802	377986.51	2217713.66	Геодезический метод	0.1	-
14803	377995.45	2217710.31	Геодезический метод	0.1	-
14804	377996.99	2217700.60	Геодезический метод	0.1	-
14805	377999.69	2217683.94	Геодезический метод	0.1	-
14806	378012.42	2217678.82	Геодезический метод	0.1	-
14807	378030.81	2217670.88	Геодезический метод	0.1	-
14792	378034.13	2217679.90	Геодезический метод	0.1	-
14808	378307.46	2218153.01	Геодезический метод	0.1	-
14809	378319.22	2218178.72	Геодезический метод	0.1	-
14810	378321.92	2218184.63	Геодезический метод	0.1	-
14811	378338.60	2218221.22	Геодезический метод	0.1	-
14812	378328.88	2218239.66	Геодезический метод	0.1	-
14813	378324.43	2218236.35	Геодезический метод	0.1	-
14814	378321.07	2218232.36	Геодезический метод	0.1	-
14815	378306.70	2218222.96	Геодезический метод	0.1	-
14816	378309.97	2218213.54	Геодезический метод	0.1	-
14817	378297.42	2218208.95	Геодезический метод	0.1	-
14818	378292.92	2218206.97	Геодезический метод	0.1	-
14819	378292.45	2218206.88	Геодезический метод	0.1	-
14820	378289.05	2218206.29	Геодезический метод	0.1	-
14821	378286.21	2218206.31	Геодезический метод	0.1	-
14822	378280.95	2218213.93	Геодезический метод	0.1	-
14823	378274.55	2218224.43	Геодезический метод	0.1	-
14824	378272.30	2218225.83	Геодезический метод	0.1	-
14825	378267.64	2218233.92	Геодезический метод	0.1	-

2. Сведения о характерных точках границ объекта

Обозначение характерных точек границ	Координаты, м		Метод определения координат характерной точки	Средняя квадратическая погрешность положения характерной точки (Mt), м	Описание обозначения точки на местности (при наличии)
	X	Y			
1	2	3	4	5	6
14826	378263.25	2218236.47	Геодезический метод	0.1	-
14827	378255.64	2218236.30	Геодезический метод	0.1	-
14828	378256.28	2218195.75	Геодезический метод	0.1	-
14829	378258.34	2218193.68	Геодезический метод	0.1	-
14830	378265.27	2218203.43	Геодезический метод	0.1	-
14831	378266.19	2218202.86	Геодезический метод	0.1	-
14832	378272.59	2218209.64	Геодезический метод	0.1	-
14833	378281.76	2218201.80	Геодезический метод	0.1	-
14834	378295.08	2218189.52	Геодезический метод	0.1	-
14835	378295.26	2218189.39	Геодезический метод	0.1	-
14836	378282.00	2218171.40	Геодезический метод	0.1	-
14837	378283.61	2218167.23	Геодезический метод	0.1	-
14838	378286.32	2218164.71	Геодезический метод	0.1	-
14808	378307.46	2218153.01	Геодезический метод	0.1	-
14839	378387.73	2217231.57	Геодезический метод	0.1	-
14840	378407.50	2217288.75	Геодезический метод	0.1	-
14841	378383.18	2217298.56	Геодезический метод	0.1	-
14842	378378.54	2217289.70	Геодезический метод	0.1	-
14843	378367.86	2217294.61	Геодезический метод	0.1	-
14844	378371.21	2217303.51	Геодезический метод	0.1	-
14845	378356.70	2217309.15	Геодезический метод	0.1	-
14846	378348.96	2217288.56	Геодезический метод	0.1	-
14847	378341.71	2217289.14	Геодезический метод	0.1	-
14848	378341.96	2217295.07	Геодезический метод	0.1	-
14849	378311.32	2217304.11	Геодезический метод	0.1	-

2. Сведения о характерных точках границ объекта

Обозначение характерных точек границ	Координаты, м		Метод определения координат характерной точки	Средняя квадратическая погрешность положения характерной точки (Mt), м	Описание обозначения точки на местности (при наличии)
	X	Y			
1	2	3	4	5	6
14850	378305.80	2217305.73	Геодезический метод	0.1	-
14851	378299.92	2217282.60	Геодезический метод	0.1	-
14852	378298.67	2217277.98	Геодезический метод	0.1	-
14853	378296.58	2217270.01	Геодезический метод	0.1	-
14854	378295.88	2217267.35	Геодезический метод	0.1	-
14855	378327.92	2217257.12	Геодезический метод	0.1	-
14856	378331.47	2217256.01	Геодезический метод	0.1	-
14857	378331.40	2217250.13	Геодезический метод	0.1	-
14858	378353.87	2217242.56	Геодезический метод	0.1	-
14839	378387.73	2217231.57	Геодезический метод	0.1	-
14859	378316.02	2217200.69	Геодезический метод	0.1	-
14860	378317.04	2217206.60	Геодезический метод	0.1	-
14861	378318.72	2217214.67	Геодезический метод	0.1	-
14862	378319.34	2217217.07	Геодезический метод	0.1	-
14863	378319.64	2217218.61	Геодезический метод	0.1	-
14864	378323.80	2217237.31	Геодезический метод	0.1	-
14865	378295.25	2217246.38	Геодезический метод	0.1	-
14866	378289.81	2217226.78	Геодезический метод	0.1	-
14867	378285.13	2217209.88	Геодезический метод	0.1	-
14868	378297.76	2217206.06	Геодезический метод	0.1	-
14869	378308.05	2217203.00	Геодезический метод	0.1	-
14859	378316.02	2217200.69	Геодезический метод	0.1	-
14870	378339.70	2217156.29	Геодезический метод	0.1	-
14871	378347.75	2217191.50	Геодезический метод	0.1	-
14872	378341.73	2217192.90	Геодезический метод	0.1	-

2. Сведения о характерных точках границ объекта

Обозначение характерных точек границ	Координаты, м		Метод определения координат характерной точки	Средняя квадратическая погрешность положения характерной точки (Mt), м	Описание обозначения точки на местности (при наличии)
	X	Y			
1	2	3	4	5	6
14873	378316.11	2217200.42	Геодезический метод	0.1	-
14874	378307.66	2217165.36	Геодезический метод	0.1	-
14870	378339.70	2217156.29	Геодезический метод	0.1	-
14875	378373.55	2216973.91	Геодезический метод	0.1	-
14876	378379.92	2217004.75	Геодезический метод	0.1	-
14877	378376.45	2217006.28	Геодезический метод	0.1	-
14878	378377.98	2217018.20	Геодезический метод	0.1	-
14879	378381.17	2217031.25	Геодезический метод	0.1	-
14880	378363.10	2217035.00	Геодезический метод	0.1	-
14881	378366.98	2217052.48	Геодезический метод	0.1	-
14882	378346.72	2217056.16	Геодезический метод	0.1	-
14883	378350.61	2217071.68	Геодезический метод	0.1	-
14884	378366.01	2217131.28	Геодезический метод	0.1	-
14885	378346.18	2217137.21	Геодезический метод	0.1	-
14886	378326.12	2217143.08	Геодезический метод	0.1	-
14887	378312.47	2217147.01	Геодезический метод	0.1	-
14888	378307.47	2217148.44	Геодезический метод	0.1	-
14889	378306.22	2217148.80	Геодезический метод	0.1	-
14890	378305.14	2217144.75	Геодезический метод	0.1	-
14891	378298.11	2217117.74	Геодезический метод	0.1	-
14892	378292.97	2217119.20	Геодезический метод	0.1	-
14893	378264.81	2217125.92	Геодезический метод	0.1	-
14894	378255.85	2217093.14	Геодезический метод	0.1	-
14895	378244.62	2217053.73	Геодезический метод	0.1	-
14896	378232.78	2217011.17	Геодезический метод	0.1	-

2. Сведения о характерных точках границ объекта

Обозначение характерных точек границ	Координаты, м		Метод определения координат характерной точки	Средняя квадратическая погрешность положения характерной точки (Mt), м	Описание обозначения точки на местности (при наличии)
	X	Y			
1	2	3	4	5	6
14897	378260.08	2217003.92	Геодезический метод	0.1	-
14898	378282.47	2216998.07	Геодезический метод	0.1	-
14899	378305.10	2216992.15	Геодезический метод	0.1	-
14900	378339.12	2216983.34	Геодезический метод	0.1	-
14875	378373.55	2216973.91	Геодезический метод	0.1	-
14901	378091.42	2216393.20	Геодезический метод	0.1	-
14902	378100.68	2216416.31	Геодезический метод	0.1	-
14903	378070.56	2216426.96	Геодезический метод	0.1	-
14904	378062.91	2216402.65	Геодезический метод	0.1	-
14901	378091.42	2216393.20	Геодезический метод	0.1	-
14905	378076.60	2216305.46	Геодезический метод	0.1	-
14906	378077.37	2216309.43	Геодезический метод	0.1	-
14907	378078.34	2216311.38	Геодезический метод	0.1	-
14908	378082.00	2216310.59	Геодезический метод	0.1	-
14909	378083.51	2216316.22	Геодезический метод	0.1	-
14910	378083.80	2216317.02	Геодезический метод	0.1	-
14911	378087.01	2216326.04	Геодезический метод	0.1	-
14912	378081.31	2216328.91	Геодезический метод	0.1	-
14913	378064.87	2216342.23	Геодезический метод	0.1	-
14914	378048.24	2216349.21	Геодезический метод	0.1	-
14915	378042.66	2216329.32	Геодезический метод	0.1	-
14916	378041.74	2216325.63	Геодезический метод	0.1	-
14917	378033.99	2216294.58	Геодезический метод	0.1	-
14918	378059.61	2216285.90	Геодезический метод	0.1	-
14919	378061.73	2216298.88	Геодезический метод	0.1	-

2. Сведения о характерных точках границ объекта

Обозначение характерных точек границ	Координаты, м		Метод определения координат характерной точки	Средняя квадратическая погрешность положения характерной точки (Mt), м	Описание обозначения точки на местности (при наличии)
	X	Y			
1	2	3	4	5	6
14920	378064.91	2216304.75	Геодезический метод	0.1	-
14921	378066.54	2216308.14	Геодезический метод	0.1	-
14905	378076.60	2216305.46	Геодезический метод	0.1	-
14922	378209.40	2216234.11	Геодезический метод	0.1	-
14923	378220.25	2216264.42	Геодезический метод	0.1	-
14924	378181.06	2216277.02	Геодезический метод	0.1	-
14925	378143.93	2216288.96	Геодезический метод	0.1	-
14926	378142.87	2216289.31	Геодезический метод	0.1	-
14927	378132.60	2216261.16	Геодезический метод	0.1	-
14928	378170.56	2216248.41	Геодезический метод	0.1	-
14922	378209.40	2216234.11	Геодезический метод	0.1	-
14929	378430.56	2216241.75	Геодезический метод	0.1	-
14930	378425.19	2216244.17	Геодезический метод	0.1	-
14931	378396.79	2216254.69	Геодезический метод	0.1	-
14932	378382.38	2216260.86	Геодезический метод	0.1	-
14933	378370.37	2216266.34	Геодезический метод	0.1	-
14934	378367.72	2216266.93	Геодезический метод	0.1	-
14935	378391.27	2216299.38	Геодезический метод	0.1	-
14936	378409.14	2216291.62	Геодезический метод	0.1	-
14937	378418.55	2216289.32	Геодезический метод	0.1	-
14938	378451.31	2216273.12	Геодезический метод	0.1	-
14939	378473.25	2216301.10	Геодезический метод	0.1	-
14940	378494.49	2216327.85	Геодезический метод	0.1	-
14941	378496.25	2216330.07	Геодезический метод	0.1	-
14942	378504.03	2216341.82	Геодезический метод	0.1	-

2. Сведения о характерных точках границ объекта

Обозначение характерных точек границ	Координаты, м		Метод определения координат характерной точки	Средняя квадратическая погрешность положения характерной точки (Mt), м	Описание обозначения точки на местности (при наличии)
	X	Y			
1	2	3	4	5	6
14943	378487.10	2216345.88	Геодезический метод	0.1	-
14944	378475.29	2216351.86	Геодезический метод	0.1	-
14945	378472.97	2216352.50	Геодезический метод	0.1	-
14946	378480.24	2216374.10	Геодезический метод	0.1	-
14947	378456.04	2216380.78	Геодезический метод	0.1	-
14948	378444.70	2216363.98	Геодезический метод	0.1	-
14949	378443.38	2216362.29	Геодезический метод	0.1	-
14950	378443.92	2216361.92	Геодезический метод	0.1	-
14951	378430.99	2216345.81	Геодезический метод	0.1	-
14952	378424.18	2216336.30	Геодезический метод	0.1	-
14953	378413.62	2216324.14	Геодезический метод	0.1	-
14954	378382.86	2216331.54	Геодезический метод	0.1	-
14955	378367.28	2216335.78	Геодезический метод	0.1	-
14956	378364.73	2216336.65	Геодезический метод	0.1	-
14957	378363.57	2216337.01	Геодезический метод	0.1	-
14958	378349.56	2216340.60	Геодезический метод	0.1	-
14959	378357.92	2216369.16	Геодезический метод	0.1	-
14960	378353.83	2216370.45	Геодезический метод	0.1	-
14961	378364.80	2216406.38	Геодезический метод	0.1	-
14962	378333.49	2216415.39	Геодезический метод	0.1	-
14963	378328.32	2216397.23	Геодезический метод	0.1	-
14964	378326.29	2216390.81	Геодезический метод	0.1	-
14965	378324.30	2216384.59	Геодезический метод	0.1	-
14966	378322.82	2216379.05	Геодезический метод	0.1	-
14967	378315.05	2216346.71	Геодезический метод	0.1	-

2. Сведения о характерных точках границ объекта

Обозначение характерных точек границ	Координаты, м		Метод определения координат характерной точки	Средняя квадратическая погрешность положения характерной точки (Mt), м	Описание обозначения точки на местности (при наличии)
	X	Y			
1	2	3	4	5	6
14968	378307.65	2216321.76	Геодезический метод	0.1	-
14969	378258.05	2216333.70	Геодезический метод	0.1	-
14970	378251.07	2216310.77	Геодезический метод	0.1	-
14971	378243.84	2216288.79	Геодезический метод	0.1	-
14972	378227.37	2216243.07	Геодезический метод	0.1	-
14973	378222.15	2216227.27	Геодезический метод	0.1	-
14974	378232.77	2216223.80	Геодезический метод	0.1	-
14975	378234.59	2216229.29	Геодезический метод	0.1	-
14976	378234.98	2216229.39	Геодезический метод	0.1	-
14977	378235.86	2216231.67	Геодезический метод	0.1	-
14978	378239.40	2216230.29	Геодезический метод	0.1	-
14979	378242.55	2216238.44	Геодезический метод	0.1	-
14980	378251.13	2216265.65	Геодезический метод	0.1	-
14981	378262.43	2216261.97	Геодезический метод	0.1	-
14982	378261.37	2216258.77	Геодезический метод	0.1	-
14983	378260.58	2216256.11	Геодезический метод	0.1	-
14984	378253.92	2216236.42	Геодезический метод	0.1	-
14985	378247.48	2216218.86	Геодезический метод	0.1	-
14986	378269.89	2216210.94	Геодезический метод	0.1	-
14987	378299.71	2216200.16	Геодезический метод	0.1	-
14988	378328.28	2216280.69	Геодезический метод	0.1	-
14989	378333.28	2216278.50	Геодезический метод	0.1	-
14990	378340.19	2216275.80	Геодезический метод	0.1	-
14991	378310.70	2216196.51	Геодезический метод	0.1	-
14992	378349.91	2216182.94	Геодезический метод	0.1	-

2. Сведения о характерных точках границ объекта

Обозначение характерных точек границ	Координаты, м		Метод определения координат характерной точки	Средняя квадратическая погрешность положения характерной точки (Mt), м	Описание обозначения точки на местности (при наличии)
	X	Y			
1	2	3	4	5	6
14993	378378.50	2216173.50	Геодезический метод	0.1	-
14994	378410.95	2216215.63	Геодезический метод	0.1	-
14929	378430.56	2216241.75	Геодезический метод	0.1	-
14995	378552.23	2216278.09	Геодезический метод	0.1	-
14996	378560.22	2216288.72	Геодезический метод	0.1	-
14997	378560.12	2216290.88	Геодезический метод	0.1	-
14998	378546.00	2216300.19	Геодезический метод	0.1	-
14999	378539.95	2216298.63	Геодезический метод	0.1	-
15000	378509.31	2216319.57	Геодезический метод	0.1	-
15001	378504.05	2216314.55	Геодезический метод	0.1	-
15002	378472.37	2216276.07	Геодезический метод	0.1	-
15003	378517.54	2216238.26	Геодезический метод	0.1	-
15004	378550.66	2216279.44	Геодезический метод	0.1	-
14995	378552.23	2216278.09	Геодезический метод	0.1	-
15005	378640.45	2216270.39	Геодезический метод	0.1	-
15006	378635.26	2216282.02	Геодезический метод	0.1	-
15007	378626.43	2216301.69	Геодезический метод	0.1	-
15008	378627.55	2216322.31	Геодезический метод	0.1	-
15009	378627.57	2216326.65	Геодезический метод	0.1	-
15010	378626.66	2216330.60	Геодезический метод	0.1	-
15011	378625.76	2216334.49	Геодезический метод	0.1	-
15012	378624.46	2216338.51	Геодезический метод	0.1	-
15013	378622.27	2216342.23	Геодезический метод	0.1	-
15014	378619.04	2216345.41	Геодезический метод	0.1	-
15015	378615.25	2216348.39	Геодезический метод	0.1	-

2. Сведения о характерных точках границ объекта

Обозначение характерных точек границ	Координаты, м		Метод определения координат характерной точки	Средняя квадратическая погрешность положения характерной точки (Mt), м	Описание обозначения точки на местности (при наличии)
	X	Y			
1	2	3	4	5	6
15016	378595.25	2216354.76	Геодезический метод	0.1	-
15017	378587.80	2216356.43	Геодезический метод	0.1	-
15018	378585.31	2216356.95	Геодезический метод	0.1	-
15019	378572.24	2216359.66	Геодезический метод	0.1	-
15020	378559.60	2216323.49	Геодезический метод	0.1	-
15021	378568.58	2216319.54	Геодезический метод	0.1	-
15022	378576.41	2216313.19	Геодезический метод	0.1	-
15023	378592.65	2216300.01	Геодезический метод	0.1	-
15024	378581.41	2216262.96	Геодезический метод	0.1	-
15025	378580.48	2216260.93	Геодезический метод	0.1	-
15026	378592.10	2216254.61	Геодезический метод	0.1	-
15027	378595.53	2216252.35	Геодезический метод	0.1	-
15028	378604.07	2216248.75	Геодезический метод	0.1	-
15029	378605.59	2216251.62	Геодезический метод	0.1	-
15030	378610.89	2216254.58	Геодезический метод	0.1	-
15031	378614.20	2216252.20	Геодезический метод	0.1	-
15032	378620.59	2216259.81	Геодезический метод	0.1	-
15005	378640.45	2216270.39	Геодезический метод	0.1	-
15033	378727.90	2216285.25	Геодезический метод	0.1	-
15034	378754.82	2216312.75	Геодезический метод	0.1	-
15035	378732.80	2216354.62	Геодезический метод	0.1	-
15036	378724.84	2216350.34	Геодезический метод	0.1	-
15037	378716.03	2216365.61	Геодезический метод	0.1	-
15038	378722.87	2216369.07	Геодезический метод	0.1	-
15039	378715.83	2216382.01	Геодезический метод	0.1	-

2. Сведения о характерных точках границ объекта

Обозначение характерных точек границ	Координаты, м		Метод определения координат характерной точки	Средняя квадратическая погрешность положения характерной точки (Mt), м	Описание обозначения точки на местности (при наличии)
	X	Y			
1	2	3	4	5	6
15040	378711.40	2216380.18	Геодезический метод	0.1	-
15041	378701.47	2216399.17	Геодезический метод	0.1	-
15042	378676.38	2216388.26	Геодезический метод	0.1	-
15043	378658.61	2216379.79	Геодезический метод	0.1	-
15044	378658.35	2216379.62	Геодезический метод	0.1	-
15045	378658.02	2216380.54	Геодезический метод	0.1	-
15046	378654.74	2216389.05	Геодезический метод	0.1	-
15047	378654.11	2216389.24	Геодезический метод	0.1	-
15048	378637.10	2216421.30	Геодезический метод	0.1	-
15049	378635.11	2216424.37	Геодезический метод	0.1	-
15050	378625.78	2216438.78	Геодезический метод	0.1	-
15051	378626.04	2216439.31	Геодезический метод	0.1	-
15052	378619.92	2216453.11	Геодезический метод	0.1	-
15053	378617.31	2216452.47	Геодезический метод	0.1	-
15054	378603.88	2216473.66	Геодезический метод	0.1	-
15055	378601.28	2216473.88	Геодезический метод	0.1	-
15056	378598.61	2216473.42	Геодезический метод	0.1	-
15057	378584.39	2216460.85	Геодезический метод	0.1	-
15058	378581.62	2216457.71	Геодезический метод	0.1	-
15059	378580.43	2216456.83	Геодезический метод	0.1	-
15060	378577.69	2216453.90	Геодезический метод	0.1	-
15061	378572.00	2216445.19	Геодезический метод	0.1	-
15062	378563.18	2216428.23	Геодезический метод	0.1	-
15063	378550.88	2216397.20	Геодезический метод	0.1	-
15064	378540.74	2216370.18	Геодезический метод	0.1	-

2. Сведения о характерных точках границ объекта

Обозначение характерных точек границ	Координаты, м		Метод определения координат характерной точки	Средняя квадратическая погрешность положения характерной точки (Mt), м	Описание обозначения точки на местности (при наличии)
	X	Y			
1	2	3	4	5	6
15065	378588.55	2216361.36	Геодезический метод	0.1	-
15066	378594.79	2216361.63	Геодезический метод	0.1	-
15067	378597.32	2216361.26	Геодезический метод	0.1	-
15068	378608.42	2216356.75	Геодезический метод	0.1	-
15069	378616.86	2216353.48	Геодезический метод	0.1	-
15070	378619.15	2216351.93	Геодезический метод	0.1	-
15071	378624.14	2216346.48	Геодезический метод	0.1	-
15072	378625.01	2216345.04	Геодезический метод	0.1	-
15073	378627.37	2216341.12	Геодезический метод	0.1	-
15074	378629.19	2216337.30	Геодезический метод	0.1	-
15075	378630.22	2216333.19	Геодезический метод	0.1	-
15076	378632.24	2216320.14	Геодезический метод	0.1	-
15077	378647.99	2216320.38	Геодезический метод	0.1	-
15078	378647.87	2216323.34	Геодезический метод	0.1	-
15079	378646.70	2216349.33	Геодезический метод	0.1	-
15080	378645.71	2216357.17	Геодезический метод	0.1	-
15081	378650.89	2216358.65	Геодезический метод	0.1	-
15082	378651.67	2216354.33	Геодезический метод	0.1	-
15083	378652.62	2216349.00	Геодезический метод	0.1	-
15084	378655.98	2216321.23	Геодезический метод	0.1	-
15085	378663.77	2216323.01	Геодезический метод	0.1	-
15086	378674.67	2216324.38	Геодезический метод	0.1	-
15087	378678.39	2216319.94	Геодезический метод	0.1	-
15088	378706.61	2216326.37	Геодезический метод	0.1	-
15089	378722.25	2216296.15	Геодезический метод	0.1	-

2. Сведения о характерных точках границ объекта

Обозначение характерных точек границ	Координаты, м		Метод определения координат характерной точки	Средняя квадратическая погрешность положения характерной точки (Mt), м	Описание обозначения точки на местности (при наличии)
	X	Y			
1	2	3	4	5	6
15033	378727.90	2216285.25	Геодезический метод	0.1	-
15090	377907.39	2215208.87	Геодезический метод	0.1	-
15091	377906.30	2215213.16	Геодезический метод	0.1	-
15092	377914.03	2215237.47	Геодезический метод	0.1	-
15093	377916.01	2215239.06	Геодезический метод	0.1	-
15094	377910.89	2215240.27	Геодезический метод	0.1	-
15095	377851.03	2215253.63	Геодезический метод	0.1	-
15096	377844.14	2215225.52	Геодезический метод	0.1	-
15097	377881.13	2215214.99	Геодезический метод	0.1	-
15098	377880.83	2215214.11	Геодезический метод	0.1	-
15099	377898.64	2215208.82	Геодезический метод	0.1	-
15100	377898.94	2215209.71	Геодезический метод	0.1	-
15101	377902.72	2215208.44	Геодезический метод	0.1	-
15090	377907.39	2215208.87	Геодезический метод	0.1	-
15102	377970.89	2215095.58	Геодезический метод	0.1	-
15103	377983.14	2215127.01	Геодезический метод	0.1	-
15104	377946.19	2215142.20	Геодезический метод	0.1	-
15105	377945.93	2215143.88	Геодезический метод	0.1	-
15106	377940.95	2215144.83	Геодезический метод	0.1	-
15107	377936.97	2215148.09	Геодезический метод	0.1	-
15108	377918.36	2215156.56	Геодезический метод	0.1	-
15109	377919.87	2215161.57	Геодезический метод	0.1	-
15110	377921.37	2215165.14	Геодезический метод	0.1	-
15111	377896.93	2215171.26	Геодезический метод	0.1	-
15112	377898.90	2215183.14	Геодезический метод	0.1	-

2. Сведения о характерных точках границ объекта

Обозначение характерных точек границ	Координаты, м		Метод определения координат характерной точки	Средняя квадратическая погрешность положения характерной точки (Mt), м	Описание обозначения точки на местности (при наличии)
	X	Y			
1	2	3	4	5	6
15113	377866.76	2215193.18	Геодезический метод	0.1	-
15114	377847.42	2215199.12	Геодезический метод	0.1	-
15115	377841.63	2215175.60	Геодезический метод	0.1	-
15116	377869.40	2215167.76	Геодезический метод	0.1	-
15117	377893.63	2215160.92	Геодезический метод	0.1	-
15118	377883.45	2215128.48	Геодезический метод	0.1	-
15102	377970.89	2215095.58	Геодезический метод	0.1	-
15119	378086.69	2215091.93	Геодезический метод	0.1	-
15120	378078.32	2215099.69	Геодезический метод	0.1	-
15121	378069.25	2215089.59	Геодезический метод	0.1	-
15122	378048.07	2215103.51	Геодезический метод	0.1	-
15123	378048.05	2215103.82	Геодезический метод	0.1	-
15124	378068.15	2215124.82	Геодезический метод	0.1	-
15125	378076.17	2215133.20	Геодезический метод	0.1	-
15126	378034.89	2215173.97	Геодезический метод	0.1	-
15127	378021.63	2215183.44	Геодезический метод	0.1	-
15128	378014.87	2215166.84	Геодезический метод	0.1	-
15129	377999.29	2215128.55	Геодезический метод	0.1	-
15130	377999.67	2215128.33	Геодезический метод	0.1	-
15131	377997.44	2215122.96	Геодезический метод	0.1	-
15132	378007.65	2215115.70	Геодезический метод	0.1	-
15133	378021.25	2215106.07	Геодезический метод	0.1	-
15134	378036.37	2215094.84	Геодезический метод	0.1	-
15135	378044.99	2215088.07	Геодезический метод	0.1	-
15136	378046.43	2215086.22	Геодезический метод	0.1	-

2. Сведения о характерных точках границ объекта

Обозначение характерных точек границ	Координаты, м		Метод определения координат характерной точки	Средняя квадратическая погрешность положения характерной точки (Mt), м	Описание обозначения точки на местности (при наличии)
	X	Y			
1	2	3	4	5	6
15137	378063.41	2215069.37	Геодезический метод	0.1	-
15119	378086.69	2215091.93	Геодезический метод	0.1	-
15138	378210.79	2215078.73	Геодезический метод	0.1	-
15139	378189.52	2215107.68	Геодезический метод	0.1	-
15140	378154.30	2215077.87	Геодезический метод	0.1	-
15141	378182.09	2215051.31	Геодезический метод	0.1	-
15138	378210.79	2215078.73	Геодезический метод	0.1	-
15142	378269.31	2215131.63	Геодезический метод	0.1	-
15143	378272.91	2215138.24	Геодезический метод	0.1	-
15144	378276.01	2215144.09	Геодезический метод	0.1	-
15145	378277.37	2215148.18	Геодезический метод	0.1	-
15146	378280.53	2215163.08	Геодезический метод	0.1	-
15147	378281.71	2215171.00	Геодезический метод	0.1	-
15148	378283.46	2215185.17	Геодезический метод	0.1	-
15149	378283.67	2215188.04	Геодезический метод	0.1	-
15150	378266.71	2215200.47	Геодезический метод	0.1	-
15151	378257.69	2215186.64	Геодезический метод	0.1	-
15152	378254.14	2215182.29	Геодезический метод	0.1	-
15153	378242.43	2215165.92	Геодезический метод	0.1	-
15154	378236.02	2215156.36	Геодезический метод	0.1	-
15155	378230.87	2215148.83	Геодезический метод	0.1	-
15156	378258.92	2215118.22	Геодезический метод	0.1	-
15157	378265.10	2215125.39	Геодезический метод	0.1	-
15142	378269.31	2215131.63	Геодезический метод	0.1	-
15158	378269.14	2215225.09	Геодезический метод	0.1	-

2. Сведения о характерных точках границ объекта

Обозначение характерных точек границ	Координаты, м		Метод определения координат характерной точки	Средняя квадратическая погрешность положения характерной точки (Mt), м	Описание обозначения точки на местности (при наличии)
	X	Y			
1	2	3	4	5	6
15159	378278.57	2215240.27	Геодезический метод	0.1	-
15160	378268.69	2215246.57	Геодезический метод	0.1	-
15161	378266.97	2215247.81	Геодезический метод	0.1	-
15162	378272.70	2215262.47	Геодезический метод	0.1	-
15163	378290.31	2215311.26	Геодезический метод	0.1	-
15164	378274.38	2215322.91	Геодезический метод	0.1	-
15165	378269.46	2215326.51	Геодезический метод	0.1	-
15166	378254.00	2215337.10	Геодезический метод	0.1	-
15167	378221.56	2215360.09	Геодезический метод	0.1	-
15168	378204.88	2215322.88	Геодезический метод	0.1	-
15169	378192.70	2215296.83	Геодезический метод	0.1	-
15170	378178.79	2215266.70	Геодезический метод	0.1	-
15171	378189.32	2215260.26	Геодезический метод	0.1	-
15172	378205.84	2215248.95	Геодезический метод	0.1	-
15173	378208.96	2215246.57	Геодезический метод	0.1	-
15174	378214.81	2215242.11	Геодезический метод	0.1	-
15175	378227.46	2215233.46	Геодезический метод	0.1	-
15176	378241.35	2215223.54	Геодезический метод	0.1	-
15177	378252.84	2215215.74	Геодезический метод	0.1	-
15178	378259.18	2215211.61	Геодезический метод	0.1	-
15158	378269.14	2215225.09	Геодезический метод	0.1	-
15179	378105.95	2215356.98	Геодезический метод	0.1	-
15180	378116.61	2215397.59	Геодезический метод	0.1	-
15181	378080.13	2215406.59	Геодезический метод	0.1	-
15182	378080.10	2215406.41	Геодезический метод	0.1	-

2. Сведения о характерных точках границ объекта

Обозначение характерных точек границ	Координаты, м		Метод определения координат характерной точки	Средняя квадратическая погрешность положения характерной точки (Mt), м	Описание обозначения точки на местности (при наличии)
	X	Y			
1	2	3	4	5	6
15183	378059.19	2215412.06	Геодезический метод	0.1	-
15184	378038.26	2215417.72	Геодезический метод	0.1	-
15185	378029.73	2215384.82	Геодезический метод	0.1	-
15186	378024.89	2215369.80	Геодезический метод	0.1	-
15187	378046.72	2215346.82	Геодезический метод	0.1	-
15188	378061.42	2215332.58	Геодезический метод	0.1	-
15189	378071.22	2215323.17	Геодезический метод	0.1	-
15190	378100.84	2215358.27	Геодезический метод	0.1	-
15179	378105.95	2215356.98	Геодезический метод	0.1	-
15191	378194.84	2215334.24	Геодезический метод	0.1	-
15192	378212.41	2215372.22	Геодезический метод	0.1	-
15193	378190.26	2215378.83	Геодезический метод	0.1	-
15194	378190.11	2215378.30	Геодезический метод	0.1	-
15195	378189.91	2215378.37	Геодезический метод	0.1	-
15196	378178.36	2215338.68	Геодезический метод	0.1	-
15191	378194.84	2215334.24	Геодезический метод	0.1	-
15197	378227.70	2215405.94	Геодезический метод	0.1	-
15198	378236.22	2215425.21	Геодезический метод	0.1	-
15199	378241.63	2215436.52	Геодезический метод	0.1	-
15200	378242.90	2215439.67	Геодезический метод	0.1	-
15201	378243.27	2215440.73	Геодезический метод	0.1	-
15202	378244.43	2215443.43	Геодезический метод	0.1	-
15203	378245.98	2215447.71	Геодезический метод	0.1	-
15204	378246.72	2215450.84	Геодезический метод	0.1	-
15205	378248.74	2215462.56	Геодезический метод	0.1	-

2. Сведения о характерных точках границ объекта

Обозначение характерных точек границ	Координаты, м		Метод определения координат характерной точки	Средняя квадратическая погрешность положения характерной точки (Mt), м	Описание обозначения точки на местности (при наличии)
	X	Y			
1	2	3	4	5	6
15206	378214.51	2215470.52	Геодезический метод	0.1	-
15207	378189.65	2215476.20	Геодезический метод	0.1	-
15208	378183.66	2215477.44	Геодезический метод	0.1	-
15209	378184.80	2215488.57	Геодезический метод	0.1	-
15210	378186.06	2215488.42	Геодезический метод	0.1	-
15211	378219.20	2215479.26	Геодезический метод	0.1	-
15212	378250.60	2215472.06	Геодезический метод	0.1	-
15213	378259.14	2215513.41	Геодезический метод	0.1	-
15214	378227.59	2215521.53	Геодезический метод	0.1	-
15215	378198.27	2215530.17	Геодезический метод	0.1	-
15216	378166.00	2215538.65	Геодезический метод	0.1	-
15217	378137.94	2215545.96	Геодезический метод	0.1	-
15218	378135.99	2215537.80	Геодезический метод	0.1	-
15219	378129.24	2215512.34	Геодезический метод	0.1	-
15220	378126.16	2215499.26	Геодезический метод	0.1	-
15221	378124.64	2215498.82	Геодезический метод	0.1	-
15222	378124.05	2215496.54	Геодезический метод	0.1	-
15223	378118.24	2215473.84	Геодезический метод	0.1	-
15224	378103.01	2215478.19	Геодезический метод	0.1	-
15225	378090.56	2215481.84	Геодезический метод	0.1	-
15226	378092.19	2215488.16	Геодезический метод	0.1	-
15227	378095.77	2215503.45	Геодезический метод	0.1	-
15228	378095.44	2215506.70	Геодезический метод	0.1	-
15229	378101.15	2215530.67	Геодезический метод	0.1	-
15230	378106.22	2215551.36	Геодезический метод	0.1	-

2. Сведения о характерных точках границ объекта

Обозначение характерных точек границ	Координаты, м		Метод определения координат характерной точки	Средняя квадратическая погрешность положения характерной точки (Mt), м	Описание обозначения точки на местности (при наличии)
	X	Y			
1	2	3	4	5	6
15231	378106.87	2215554.01	Геодезический метод	0.1	-
15232	378104.79	2215554.64	Геодезический метод	0.1	-
15233	378099.05	2215556.15	Геодезический метод	0.1	-
15234	378072.27	2215563.17	Геодезический метод	0.1	-
15235	378066.81	2215540.50	Геодезический метод	0.1	-
15236	378060.90	2215515.95	Геодезический метод	0.1	-
15237	378055.15	2215494.09	Геодезический метод	0.1	-
15238	378054.94	2215490.54	Геодезический метод	0.1	-
15239	378071.80	2215485.16	Геодезический метод	0.1	-
15240	378083.91	2215482.52	Геодезический метод	0.1	-
15241	378086.62	2215482.18	Геодезический метод	0.1	-
15242	378089.08	2215481.45	Геодезический метод	0.1	-
15243	378076.52	2215423.33	Геодезический метод	0.1	-
15244	378082.92	2215421.48	Геодезический метод	0.1	-
15245	378087.58	2215420.35	Геодезический метод	0.1	-
15246	378112.56	2215413.84	Геодезический метод	0.1	-
15247	378121.01	2215443.04	Геодезический метод	0.1	-
15248	378124.61	2215457.17	Геодезический метод	0.1	-
15249	378128.50	2215469.74	Геодезический метод	0.1	-
15250	378142.79	2215465.57	Геодезический метод	0.1	-
15251	378136.91	2215445.00	Геодезический метод	0.1	-
15252	378132.64	2215427.17	Геодезический метод	0.1	-
15253	378127.71	2215409.63	Геодезический метод	0.1	-
15254	378158.46	2215401.99	Геодезический метод	0.1	-
15255	378160.67	2215401.22	Геодезический метод	0.1	-

2. Сведения о характерных точках границ объекта

Обозначение характерных точек границ	Координаты, м		Метод определения координат характерной точки	Средняя квадратическая погрешность положения характерной точки (Mt), м	Описание обозначения точки на местности (при наличии)
	X	Y			
1	2	3	4	5	6
15256	378166.58	2215422.96	Геодезический метод	0.1	-
15197	378227.70	2215405.94	Геодезический метод	0.1	-
15257	378369.05	2215345.42	Геодезический метод	0.1	-
15258	378360.07	2215349.37	Геодезический метод	0.1	-
15259	378374.52	2215362.21	Геодезический метод	0.1	-
15260	378378.62	2215371.14	Геодезический метод	0.1	-
15261	378387.84	2215366.93	Геодезический метод	0.1	-
15262	378390.81	2215374.80	Геодезический метод	0.1	-
15263	378394.96	2215385.76	Геодезический метод	0.1	-
15264	378398.17	2215394.27	Геодезический метод	0.1	-
15265	378374.46	2215406.23	Геодезический метод	0.1	-
15266	378367.14	2215395.34	Геодезический метод	0.1	-
15267	378365.82	2215396.19	Геодезический метод	0.1	-
15268	378365.27	2215397.60	Геодезический метод	0.1	-
15269	378347.03	2215406.63	Геодезический метод	0.1	-
15270	378329.68	2215414.93	Геодезический метод	0.1	-
15271	378325.03	2215417.51	Геодезический метод	0.1	-
15272	378313.15	2215423.73	Геодезический метод	0.1	-
15273	378304.37	2215427.60	Геодезический метод	0.1	-
15274	378293.87	2215432.69	Геодезический метод	0.1	-
15275	378260.90	2215444.91	Геодезический метод	0.1	-
15276	378245.62	2215407.42	Геодезический метод	0.1	-
15277	378237.24	2215389.67	Геодезический метод	0.1	-
15278	378229.95	2215372.85	Геодезический метод	0.1	-
15279	378260.11	2215350.84	Геодезический метод	0.1	-

2. Сведения о характерных точках границ объекта

Обозначение характерных точек границ	Координаты, м		Метод определения координат характерной точки	Средняя квадратическая погрешность положения характерной точки (Mt), м	Описание обозначения точки на местности (при наличии)
	X	Y			
1	2	3	4	5	6
15280	378290.61	2215327.60	Геодезический метод	0.1	-
15281	378317.64	2215311.49	Геодезический метод	0.1	-
15282	378326.82	2215328.81	Геодезический метод	0.1	-
15283	378341.57	2215320.96	Геодезический метод	0.1	-
15284	378343.59	2215324.73	Геодезический метод	0.1	-
15257	378369.05	2215345.42	Геодезический метод	0.1	-
15285	378416.31	2215414.78	Геодезический метод	0.1	-
15286	378431.23	2215460.55	Геодезический метод	0.1	-
15287	378411.05	2215466.07	Геодезический метод	0.1	-
15288	378393.67	2215470.83	Геодезический метод	0.1	-
15289	378387.39	2215472.54	Геодезический метод	0.1	-
15290	378392.38	2215492.76	Геодезический метод	0.1	-
15291	378377.32	2215498.53	Геодезический метод	0.1	-
15292	378372.65	2215500.24	Геодезический метод	0.1	-
15293	378344.81	2215508.19	Геодезический метод	0.1	-
15294	378341.08	2215508.28	Геодезический метод	0.1	-
15295	378337.50	2215505.72	Геодезический метод	0.1	-
15296	378332.50	2215507.40	Геодезический метод	0.1	-
15297	378325.34	2215491.21	Геодезический метод	0.1	-
15298	378320.77	2215478.86	Геодезический метод	0.1	-
15299	378318.04	2215472.86	Геодезический метод	0.1	-
15300	378269.44	2215487.21	Геодезический метод	0.1	-
15301	378266.33	2215471.71	Геодезический метод	0.1	-
15302	378264.93	2215464.68	Геодезический метод	0.1	-
15303	378263.82	2215459.18	Геодезический метод	0.1	-

2. Сведения о характерных точках границ объекта

Обозначение характерных точек границ	Координаты, м		Метод определения координат характерной точки	Средняя квадратическая погрешность положения характерной точки (Mt), м	Описание обозначения точки на местности (при наличии)
	X	Y			
1	2	3	4	5	6
15304	378262.19	2215451.86	Геодезический метод	0.1	-
15305	378301.13	2215436.06	Геодезический метод	0.1	-
15306	378306.51	2215447.79	Геодезический метод	0.1	-
15307	378310.77	2215457.06	Геодезический метод	0.1	-
15308	378311.55	2215458.77	Геодезический метод	0.1	-
15309	378313.05	2215458.78	Геодезический метод	0.1	-
15310	378349.94	2215442.45	Геодезический метод	0.1	-
15311	378371.76	2215433.36	Геодезический метод	0.1	-
15312	378380.36	2215429.78	Геодезический метод	0.1	-
15313	378387.02	2215427.00	Геодезический метод	0.1	-
15314	378396.08	2215423.22	Геодезический метод	0.1	-
15285	378416.31	2215414.78	Геодезический метод	0.1	-
15315	378264.86	2215536.30	Геодезический метод	0.1	-
15316	378267.73	2215545.26	Геодезический метод	0.1	-
15317	378275.47	2215569.46	Геодезический метод	0.1	-
15318	378275.68	2215570.12	Геодезический метод	0.1	-
15319	378278.50	2215578.42	Геодезический метод	0.1	-
15320	378280.27	2215584.86	Геодезический метод	0.1	-
15321	378265.71	2215589.25	Геодезический метод	0.1	-
15322	378251.37	2215593.51	Геодезический метод	0.1	-
15323	378248.40	2215594.72	Геодезический метод	0.1	-
15324	378224.05	2215601.67	Геодезический метод	0.1	-
15325	378217.71	2215579.58	Геодезический метод	0.1	-
15326	378207.05	2215542.36	Геодезический метод	0.1	-
15327	378210.72	2215541.28	Геодезический метод	0.1	-

2. Сведения о характерных точках границ объекта

Обозначение характерных точек границ	Координаты, м		Метод определения координат характерной точки	Средняя квадратическая погрешность положения характерной точки (Mt), м	Описание обозначения точки на местности (при наличии)
	X	Y			
1	2	3	4	5	6
15328	378213.73	2215540.29	Геодезический метод	0.1	-
15329	378214.92	2215540.11	Геодезический метод	0.1	-
15330	378218.90	2215538.97	Геодезический метод	0.1	-
15331	378238.29	2215533.17	Геодезический метод	0.1	-
15332	378241.09	2215532.39	Геодезический метод	0.1	-
15333	378249.62	2215530.44	Геодезический метод	0.1	-
15334	378262.16	2215527.65	Геодезический метод	0.1	-
15315	378264.86	2215536.30	Геодезический метод	0.1	-
15335	378403.13	2215502.72	Геодезический метод	0.1	-
15336	378410.04	2215536.28	Геодезический метод	0.1	-
15337	378410.48	2215538.57	Геодезический метод	0.1	-
15338	378415.79	2215566.62	Геодезический метод	0.1	-
15339	378364.60	2215576.31	Геодезический метод	0.1	-
15340	378362.01	2215564.61	Геодезический метод	0.1	-
15341	378358.27	2215565.59	Геодезический метод	0.1	-
15342	378345.29	2215569.02	Геодезический метод	0.1	-
15343	378340.28	2215550.45	Геодезический метод	0.1	-
15344	378336.73	2215551.41	Геодезический метод	0.1	-
15345	378343.26	2215575.89	Геодезический метод	0.1	-
15346	378296.15	2215587.03	Геодезический метод	0.1	-
15347	378290.46	2215570.53	Геодезический метод	0.1	-
15348	378288.48	2215563.65	Геодезический метод	0.1	-
15349	378277.49	2215530.56	Геодезический метод	0.1	-
15350	378289.53	2215527.27	Геодезический метод	0.1	-
15351	378331.73	2215515.70	Геодезический метод	0.1	-

2. Сведения о характерных точках границ объекта

Обозначение характерных точек границ	Координаты, м		Метод определения координат характерной точки	Средняя квадратическая погрешность положения характерной точки (Mt), м	Описание обозначения точки на местности (при наличии)
	X	Y			
1	2	3	4	5	6
15352	378356.58	2215510.11	Геодезический метод	0.1	-
15353	378356.86	2215511.33	Геодезический метод	0.1	-
15335	378403.13	2215502.72	Геодезический метод	0.1	-
15354	378334.34	2215592.56	Геодезический метод	0.1	-
15355	378347.23	2215649.13	Геодезический метод	0.1	-
15356	378317.73	2215654.36	Геодезический метод	0.1	-
15357	378316.59	2215651.31	Геодезический метод	0.1	-
15358	378299.97	2215600.47	Геодезический метод	0.1	-
15354	378334.34	2215592.56	Геодезический метод	0.1	-
15359	378207.06	2215610.15	Геодезический метод	0.1	-
15360	378212.13	2215631.08	Геодезический метод	0.1	-
15361	378212.76	2215633.45	Геодезический метод	0.1	-
15362	378221.98	2215669.17	Геодезический метод	0.1	-
15363	378176.28	2215681.79	Геодезический метод	0.1	-
15364	378161.28	2215686.13	Геодезический метод	0.1	-
15365	378157.36	2215687.10	Геодезический метод	0.1	-
15366	378156.33	2215687.28	Геодезический метод	0.1	-
15367	378137.00	2215693.25	Геодезический метод	0.1	-
15368	378105.73	2215701.75	Геодезический метод	0.1	-
15369	378090.20	2215637.77	Геодезический метод	0.1	-
15370	378078.02	2215588.08	Геодезический метод	0.1	-
15371	378075.50	2215576.60	Геодезический метод	0.1	-
15372	378103.26	2215569.58	Геодезический метод	0.1	-
15373	378108.12	2215568.89	Геодезический метод	0.1	-
15374	378123.78	2215627.69	Геодезический метод	0.1	-

2. Сведения о характерных точках границ объекта

Обозначение характерных точек границ	Координаты, м		Метод определения координат характерной точки	Средняя квадратическая погрешность положения характерной точки (Mt), м	Описание обозначения точки на местности (при наличии)
	X	Y			
1	2	3	4	5	6
15375	378122.79	2215628.03	Геодезический метод	0.1	-
15376	378117.99	2215629.80	Геодезический метод	0.1	-
15377	378119.08	2215633.78	Геодезический метод	0.1	-
15378	378122.67	2215632.76	Геодезический метод	0.1	-
15379	378150.03	2215624.82	Геодезический метод	0.1	-
15380	378152.94	2215624.00	Геодезический метод	0.1	-
15381	378157.85	2215622.61	Геодезический метод	0.1	-
15382	378159.66	2215622.09	Геодезический метод	0.1	-
15383	378168.81	2215619.50	Геодезический метод	0.1	-
15359	378207.06	2215610.15	Геодезический метод	0.1	-
15384	378061.86	2215580.36	Геодезический метод	0.1	-
15385	378068.35	2215607.62	Геодезический метод	0.1	-
15386	378073.80	2215630.52	Геодезический метод	0.1	-
15387	378042.71	2215637.92	Геодезический метод	0.1	-
15388	378029.17	2215640.49	Геодезический метод	0.1	-
15389	378026.76	2215630.47	Геодезический метод	0.1	-
15390	378018.16	2215591.79	Геодезический метод	0.1	-
15384	378061.86	2215580.36	Геодезический метод	0.1	-
15391	378043.37	2215502.65	Геодезический метод	0.1	-
15392	378058.99	2215567.18	Геодезический метод	0.1	-
15393	378030.09	2215575.17	Геодезический метод	0.1	-
15394	378009.56	2215580.94	Геодезический метод	0.1	-
15395	378005.22	2215557.62	Геодезический метод	0.1	-
15396	378004.61	2215553.28	Геодезический метод	0.1	-
15397	378003.10	2215539.17	Геодезический метод	0.1	-

2. Сведения о характерных точках границ объекта

Обозначение характерных точек границ	Координаты, м		Метод определения координат характерной точки	Средняя квадратическая погрешность положения характерной точки (Mt), м	Описание обозначения точки на местности (при наличии)
	X	Y			
1	2	3	4	5	6
15398	378000.75	2215520.94	Геодезический метод	0.1	-
15399	378016.05	2215517.73	Геодезический метод	0.1	-
15400	378014.15	2215509.95	Геодезический метод	0.1	-
15391	378043.37	2215502.65	Геодезический метод	0.1	-
15401	378004.30	2215341.54	Геодезический метод	0.1	-
15402	378010.15	2215365.92	Геодезический метод	0.1	-
15403	378023.11	2215421.74	Геодезический метод	0.1	-
15404	378000.78	2215428.03	Геодезический метод	0.1	-
15405	377981.23	2215433.18	Геодезический метод	0.1	-
15406	377977.39	2215433.19	Геодезический метод	0.1	-
15407	377974.39	2215433.89	Геодезический метод	0.1	-
15408	377974.54	2215434.44	Геодезический метод	0.1	-
15409	377957.35	2215438.74	Геодезический метод	0.1	-
15410	377935.61	2215445.02	Геодезический метод	0.1	-
15411	377894.27	2215455.13	Геодезический метод	0.1	-
15412	377880.45	2215393.20	Геодезический метод	0.1	-
15413	377882.74	2215392.67	Геодезический метод	0.1	-
15414	377922.19	2215383.67	Геодезический метод	0.1	-
15415	377942.31	2215378.13	Геодезический метод	0.1	-
15416	377937.97	2215357.31	Геодезический метод	0.1	-
15417	377951.48	2215353.27	Геодезический метод	0.1	-
15418	377964.08	2215351.11	Геодезический метод	0.1	-
15419	377977.82	2215348.27	Геодезический метод	0.1	-
15401	378004.30	2215341.54	Геодезический метод	0.1	-
15420	377930.52	2215335.29	Геодезический метод	0.1	-

2. Сведения о характерных точках границ объекта

Обозначение характерных точек границ	Координаты, м		Метод определения координат характерной точки	Средняя квадратическая погрешность положения характерной точки (Mt), м	Описание обозначения точки на местности (при наличии)
	X	Y			
1	2	3	4	5	6
15421	377935.39	2215355.26	Геодезический метод	0.1	-
15422	377934.26	2215355.57	Геодезический метод	0.1	-
15423	377898.69	2215365.39	Геодезический метод	0.1	-
15424	377897.14	2215356.95	Геодезический метод	0.1	-
15425	377875.14	2215360.28	Геодезический метод	0.1	-
15426	377873.19	2215352.20	Геодезический метод	0.1	-
15427	377895.51	2215348.55	Геодезический метод	0.1	-
15428	377895.17	2215346.82	Геодезический метод	0.1	-
15429	377896.15	2215346.66	Геодезический метод	0.1	-
15430	377896.22	2215344.92	Геодезический метод	0.1	-
15431	377920.24	2215337.87	Геодезический метод	0.1	-
15432	377928.65	2215335.76	Геодезический метод	0.1	-
15420	377930.52	2215335.29	Геодезический метод	0.1	-
15433	377956.92	2215525.46	Геодезический метод	0.1	-
15434	377968.02	2215574.85	Геодезический метод	0.1	-
15435	377972.20	2215591.18	Геодезический метод	0.1	-
15436	377967.25	2215592.49	Геодезический метод	0.1	-
15437	377930.49	2215602.45	Геодезический метод	0.1	-
15438	377928.05	2215592.49	Геодезический метод	0.1	-
15439	377924.52	2215579.56	Геодезический метод	0.1	-
15440	377914.74	2215535.71	Геодезический метод	0.1	-
15441	377937.86	2215529.96	Геодезический метод	0.1	-
15433	377956.92	2215525.46	Геодезический метод	0.1	-
15442	377983.86	2215522.01	Геодезический метод	0.1	-
15443	377987.71	2215547.68	Геодезический метод	0.1	-

2. Сведения о характерных точках границ объекта

Обозначение характерных точек границ	Координаты, м		Метод определения координат характерной точки	Средняя квадратическая погрешность положения характерной точки (Mt), м	Описание обозначения точки на местности (при наличии)
	X	Y			
1	2	3	4	5	6
15444	377996.82	2215584.06	Геодезический метод	0.1	-
15445	377983.93	2215587.78	Геодезический метод	0.1	-
15446	377981.96	2215580.71	Геодезический метод	0.1	-
15447	377978.74	2215581.58	Геодезический метод	0.1	-
15448	377976.49	2215572.78	Геодезический метод	0.1	-
15449	377971.68	2215549.75	Геодезический метод	0.1	-
15450	377966.16	2215524.02	Геодезический метод	0.1	-
15451	377974.51	2215522.26	Геодезический метод	0.1	-
15442	377983.86	2215522.01	Геодезический метод	0.1	-
15452	377929.60	2212402.07	Геодезический метод	0.1	-
15453	377940.78	2212430.14	Геодезический метод	0.1	-
15454	377943.36	2212428.89	Геодезический метод	0.1	-
15455	377944.71	2212427.83	Геодезический метод	0.1	-
15456	377964.68	2212452.93	Геодезический метод	0.1	-
15457	377963.02	2212454.15	Геодезический метод	0.1	-
15458	377964.17	2212455.49	Геодезический метод	0.1	-
15459	377981.05	2212475.17	Геодезический метод	0.1	-
15460	377987.54	2212484.20	Геодезический метод	0.1	-
15461	377962.70	2212504.95	Геодезический метод	0.1	-
15462	377912.68	2212549.19	Геодезический метод	0.1	-
15463	377904.44	2212512.34	Геодезический метод	0.1	-
15464	377902.89	2212504.65	Геодезический метод	0.1	-
15465	377903.40	2212456.04	Геодезический метод	0.1	-
15466	377897.31	2212423.27	Геодезический метод	0.1	-
15467	377890.33	2212385.63	Геодезический метод	0.1	-

2. Сведения о характерных точках границ объекта

Обозначение характерных точек границ	Координаты, м		Метод определения координат характерной точки	Средняя квадратическая погрешность положения характерной точки (Mt), м	Описание обозначения точки на местности (при наличии)
	X	Y			
1	2	3	4	5	6
15468	377921.84	2212374.35	Геодезический метод	0.1	-
15452	377929.60	2212402.07	Геодезический метод	0.1	-
15469	378543.60	2217638.05	Геодезический метод	0.1	-
15470	378537.52	2217642.06	Геодезический метод	0.1	-
15471	378519.53	2217653.93	Геодезический метод	0.1	-
15472	378507.91	2217647.31	Геодезический метод	0.1	-
15473	378465.16	2217627.43	Геодезический метод	0.1	-
15474	378464.76	2217628.09	Геодезический метод	0.1	-
15475	378461.32	2217626.42	Геодезический метод	0.1	-
15476	378466.79	2217616.21	Геодезический метод	0.1	-
15477	378473.02	2217604.57	Геодезический метод	0.1	-
15478	378502.19	2217616.55	Геодезический метод	0.1	-
15479	378513.58	2217621.46	Геодезический метод	0.1	-
15469	378543.60	2217638.05	Геодезический метод	0.1	-
15480	378587.69	2217532.21	Геодезический метод	0.1	-
15481	378580.68	2217552.23	Геодезический метод	0.1	-
15482	378573.06	2217572.33	Геодезический метод	0.1	-
15483	378570.79	2217579.80	Геодезический метод	0.1	-
15484	378565.14	2217595.57	Геодезический метод	0.1	-
15485	378513.03	2217572.55	Геодезический метод	0.1	-
15486	378521.90	2217551.84	Геодезический метод	0.1	-
15487	378511.92	2217546.84	Геодезический метод	0.1	-
15488	378509.69	2217546.07	Геодезический метод	0.1	-
15489	378516.99	2217533.86	Геодезический метод	0.1	-
15490	378520.30	2217530.33	Геодезический метод	0.1	-

2. Сведения о характерных точках границ объекта

Обозначение характерных точек границ	Координаты, м		Метод определения координат характерной точки	Средняя квадратическая погрешность положения характерной точки (Mt), м	Описание обозначения точки на местности (при наличии)
	X	Y			
1	2	3	4	5	6
15491	378522.61	2217528.47	Геодезический метод	0.1	-
15492	378533.82	2217532.93	Геодезический метод	0.1	-
15493	378540.15	2217526.77	Геодезический метод	0.1	-
15494	378546.23	2217518.51	Геодезический метод	0.1	-
15495	378556.83	2217522.08	Геодезический метод	0.1	-
15496	378561.54	2217523.63	Геодезический метод	0.1	-
15480	378587.69	2217532.21	Геодезический метод	0.1	-
15497	378668.97	2217556.45	Геодезический метод	0.1	-
15498	378665.10	2217576.75	Геодезический метод	0.1	-
15499	378662.40	2217575.74	Геодезический метод	0.1	-
15500	378662.20	2217576.35	Геодезический метод	0.1	-
15501	378657.98	2217597.43	Геодезический метод	0.1	-
15502	378587.06	2217570.74	Геодезический метод	0.1	-
15503	378594.60	2217550.36	Геодезический метод	0.1	-
15504	378593.29	2217549.64	Геодезический метод	0.1	-
15505	378600.48	2217529.91	Геодезический метод	0.1	-
15497	378668.97	2217556.45	Геодезический метод	0.1	-
15506	378624.44	2217436.09	Геодезический метод	0.1	-
15507	378615.87	2217461.07	Геодезический метод	0.1	-
15508	378603.65	2217494.02	Геодезический метод	0.1	-
15509	378568.78	2217480.76	Геодезический метод	0.1	-
15510	378571.88	2217476.14	Геодезический метод	0.1	-
15511	378584.91	2217460.55	Геодезический метод	0.1	-
15512	378619.26	2217430.92	Геодезический метод	0.1	-
15506	378624.44	2217436.09	Геодезический метод	0.1	-

2. Сведения о характерных точках границ объекта

Обозначение характерных точек границ	Координаты, м		Метод определения координат характерной точки	Средняя квадратическая погрешность положения характерной точки (Mt), м	Описание обозначения точки на местности (при наличии)
	X	Y			
1	2	3	4	5	6
15513	378674.08	2217520.20	Геодезический метод	0.1	-
15514	378669.94	2217538.57	Геодезический метод	0.1	-
15515	378668.12	2217544.23	Геодезический метод	0.1	-
15516	378642.68	2217534.15	Геодезический метод	0.1	-
15517	378616.00	2217524.79	Геодезический метод	0.1	-
15518	378603.81	2217520.17	Геодезический метод	0.1	-
15519	378606.30	2217513.22	Геодезический метод	0.1	-
15520	378606.65	2217512.15	Геодезический метод	0.1	-
15521	378610.59	2217502.06	Геодезический метод	0.1	-
15522	378612.33	2217497.67	Геодезический метод	0.1	-
15523	378640.90	2217508.54	Геодезический метод	0.1	-
15513	378674.08	2217520.20	Геодезический метод	0.1	-
15524	378668.13	2217621.75	Геодезический метод	0.1	-
15525	378671.42	2217622.91	Геодезический метод	0.1	-
15526	378672.20	2217639.02	Геодезический метод	0.1	-
15527	378673.12	2217644.41	Геодезический метод	0.1	-
15528	378673.61	2217647.34	Геодезический метод	0.1	-
15529	378672.95	2217649.45	Геодезический метод	0.1	-
15530	378661.64	2217645.41	Геодезический метод	0.1	-
15531	378660.83	2217648.35	Геодезический метод	0.1	-
15532	378659.50	2217653.03	Геодезический метод	0.1	-
15533	378659.26	2217653.68	Геодезический метод	0.1	-
15534	378625.36	2217640.47	Геодезический метод	0.1	-
15535	378625.63	2217639.70	Геодезический метод	0.1	-
15536	378626.11	2217639.90	Геодезический метод	0.1	-

2. Сведения о характерных точках границ объекта

Обозначение характерных точек границ	Координаты, м		Метод определения координат характерной точки	Средняя квадратическая погрешность положения характерной точки (Mt), м	Описание обозначения точки на местности (при наличии)
	X	Y			
1	2	3	4	5	6
15537	378626.40	2217638.82	Геодезический метод	0.1	-
15538	378623.22	2217637.63	Геодезический метод	0.1	-
15539	378623.88	2217635.01	Геодезический метод	0.1	-
15540	378624.42	2217633.88	Геодезический метод	0.1	-
15541	378625.14	2217634.02	Геодезический метод	0.1	-
15542	378626.16	2217632.78	Геодезический метод	0.1	-
15543	378636.07	2217610.22	Геодезический метод	0.1	-
15544	378667.16	2217621.59	Геодезический метод	0.1	-
15524	378668.13	2217621.75	Геодезический метод	0.1	-
15545	378662.30	2217686.42	Геодезический метод	0.1	-
15546	378661.75	2217694.41	Геодезический метод	0.1	-
15547	378660.46	2217703.12	Геодезический метод	0.1	-
15548	378657.42	2217712.55	Геодезический метод	0.1	-
15549	378654.62	2217719.65	Геодезический метод	0.1	-
15550	378650.74	2217724.11	Геодезический метод	0.1	-
15551	378641.59	2217730.22	Геодезический метод	0.1	-
15552	378638.67	2217728.02	Геодезический метод	0.1	-
15553	378615.07	2217710.52	Геодезический метод	0.1	-
15554	378623.78	2217695.80	Геодезический метод	0.1	-
15555	378626.51	2217691.10	Геодезический метод	0.1	-
15556	378627.12	2217690.16	Геодезический метод	0.1	-
15557	378632.48	2217680.30	Геодезический метод	0.1	-
15558	378634.01	2217676.26	Геодезический метод	0.1	-
15545	378662.30	2217686.42	Геодезический метод	0.1	-
15559	378729.97	2217410.15	Геодезический метод	0.1	-

2. Сведения о характерных точках границ объекта

Обозначение характерных точек границ	Координаты, м		Метод определения координат характерной точки	Средняя квадратическая погрешность положения характерной точки (Mt), м	Описание обозначения точки на местности (при наличии)
	X	Y			
1	2	3	4	5	6
15560	378740.30	2217415.22	Геодезический метод	0.1	-
15561	378732.30	2217431.92	Геодезический метод	0.1	-
15562	378725.06	2217431.93	Геодезический метод	0.1	-
15563	378721.06	2217439.93	Геодезический метод	0.1	-
15564	378723.96	2217441.08	Геодезический метод	0.1	-
15565	378715.13	2217461.91	Геодезический метод	0.1	-
15566	378716.73	2217462.64	Геодезический метод	0.1	-
15567	378709.17	2217479.71	Геодезический метод	0.1	-
15568	378705.41	2217489.05	Геодезический метод	0.1	-
15569	378702.61	2217493.93	Геодезический метод	0.1	-
15570	378634.78	2217468.63	Геодезический метод	0.1	-
15571	378625.40	2217464.77	Геодезический метод	0.1	-
15572	378631.13	2217449.52	Геодезический метод	0.1	-
15573	378639.62	2217428.49	Геодезический метод	0.1	-
15574	378638.31	2217427.72	Геодезический метод	0.1	-
15575	378641.39	2217420.41	Геодезический метод	0.1	-
15576	378646.48	2217407.83	Геодезический метод	0.1	-
15577	378649.78	2217399.31	Геодезический метод	0.1	-
15578	378656.90	2217378.24	Геодезический метод	0.1	-
15579	378673.17	2217384.90	Геодезический метод	0.1	-
15559	378729.97	2217410.15	Геодезический метод	0.1	-
15580	378771.01	2217339.54	Геодезический метод	0.1	-
15581	378767.32	2217351.40	Геодезический метод	0.1	-
15582	378750.54	2217345.17	Геодезический метод	0.1	-
15583	378725.96	2217337.25	Геодезический метод	0.1	-

2. Сведения о характерных точках границ объекта

Обозначение характерных точек границ	Координаты, м		Метод определения координат характерной точки	Средняя квадратическая погрешность положения характерной точки (Mt), м	Описание обозначения точки на местности (при наличии)
	X	Y			
1	2	3	4	5	6
15584	378721.35	2217336.01	Геодезический метод	0.1	-
15585	378707.85	2217332.70	Геодезический метод	0.1	-
15586	378694.14	2217328.54	Геодезический метод	0.1	-
15587	378685.06	2217324.98	Геодезический метод	0.1	-
15588	378678.97	2217322.57	Геодезический метод	0.1	-
15589	378680.47	2217318.72	Геодезический метод	0.1	-
15590	378682.58	2217312.81	Геодезический метод	0.1	-
15591	378684.79	2217308.16	Геодезический метод	0.1	-
15592	378723.83	2217322.58	Геодезический метод	0.1	-
15593	378747.64	2217331.16	Геодезический метод	0.1	-
15580	378771.01	2217339.54	Геодезический метод	0.1	-
15594	378783.75	2217373.51	Геодезический метод	0.1	-
15595	378783.18	2217401.05	Геодезический метод	0.1	-
15596	378755.02	2217391.29	Геодезический метод	0.1	-
15597	378728.14	2217380.81	Геодезический метод	0.1	-
15598	378728.37	2217380.07	Геодезический метод	0.1	-
15599	378729.27	2217377.26	Геодезический метод	0.1	-
15600	378731.64	2217369.84	Геодезический метод	0.1	-
15601	378733.55	2217365.23	Геодезический метод	0.1	-
15602	378734.48	2217362.73	Геодезический метод	0.1	-
15603	378748.73	2217367.99	Геодезический метод	0.1	-
15604	378751.53	2217361.90	Геодезический метод	0.1	-
15594	378783.75	2217373.51	Геодезический метод	0.1	-
15605	378802.95	2217286.68	Геодезический метод	0.1	-
15606	378812.61	2217335.80	Геодезический метод	0.1	-

2. Сведения о характерных точках границ объекта

Обозначение характерных точек границ	Координаты, м		Метод определения координат характерной точки	Средняя квадратическая погрешность положения характерной точки (Mt), м	Описание обозначения точки на местности (при наличии)
	X	Y			
1	2	3	4	5	6
15607	378821.26	2217370.36	Геодезический метод	0.1	-
15608	378828.36	2217400.43	Геодезический метод	0.1	-
15609	378785.40	2217393.59	Геодезический метод	0.1	-
15610	378786.02	2217366.48	Геодезический метод	0.1	-
15611	378786.79	2217334.89	Геодезический метод	0.1	-
15612	378787.34	2217287.44	Геодезический метод	0.1	-
15605	378802.95	2217286.68	Геодезический метод	0.1	-
15613	378828.79	2217404.47	Геодезический метод	0.1	-
15614	378840.86	2217455.68	Геодезический метод	0.1	-
15615	378820.87	2217447.67	Геодезический метод	0.1	-
15616	378812.31	2217440.28	Геодезический метод	0.1	-
15617	378804.43	2217400.02	Геодезический метод	0.1	-
15613	378828.79	2217404.47	Геодезический метод	0.1	-
15618	378890.18	2217219.49	Геодезический метод	0.1	-
15619	378899.09	2217246.68	Геодезический метод	0.1	-
15620	378907.20	2217273.23	Геодезический метод	0.1	-
15621	378910.92	2217285.43	Геодезический метод	0.1	-
15622	378913.21	2217293.68	Геодезический метод	0.1	-
15623	378922.12	2217322.91	Геодезический метод	0.1	-
15624	378934.22	2217361.47	Геодезический метод	0.1	-
15625	378934.52	2217363.33	Геодезический метод	0.1	-
15626	378933.76	2217363.60	Геодезический метод	0.1	-
15627	378936.03	2217370.65	Геодезический метод	0.1	-
15628	378935.71	2217370.76	Геодезический метод	0.1	-
15629	378937.35	2217376.32	Геодезический метод	0.1	-

2. Сведения о характерных точках границ объекта

Обозначение характерных точек границ	Координаты, м		Метод определения координат характерной точки	Средняя квадратическая погрешность положения характерной точки (Mt), м	Описание обозначения точки на местности (при наличии)
	X	Y			
1	2	3	4	5	6
15630	378942.05	2217392.32	Геодезический метод	0.1	-
15631	378945.20	2217403.05	Геодезический метод	0.1	-
15632	378944.15	2217403.95	Геодезический метод	0.1	-
15633	378953.07	2217434.86	Геодезический метод	0.1	-
15634	378893.68	2217438.47	Геодезический метод	0.1	-
15635	378888.75	2217422.38	Геодезический метод	0.1	-
15636	378856.86	2217431.05	Геодезический метод	0.1	-
15637	378850.97	2217409.97	Геодезический метод	0.1	-
15638	378843.62	2217410.82	Геодезический метод	0.1	-
15639	378838.01	2217393.72	Геодезический метод	0.1	-
15640	378831.93	2217372.46	Геодезический метод	0.1	-
15641	378825.38	2217349.75	Геодезический метод	0.1	-
15642	378830.75	2217347.94	Геодезический метод	0.1	-
15643	378820.49	2217312.61	Геодезический метод	0.1	-
15644	378825.97	2217310.81	Геодезический метод	0.1	-
15645	378847.31	2217303.64	Геодезический метод	0.1	-
15646	378849.45	2217303.26	Геодезический метод	0.1	-
15647	378861.94	2217298.94	Геодезический метод	0.1	-
15648	378859.12	2217275.26	Геодезический метод	0.1	-
15649	378859.05	2217274.94	Геодезический метод	0.1	-
15650	378855.20	2217258.07	Геодезический метод	0.1	-
15651	378851.84	2217246.65	Геодезический метод	0.1	-
15652	378847.80	2217231.79	Геодезический метод	0.1	-
15653	378838.44	2217233.57	Геодезический метод	0.1	-
15654	378831.91	2217210.74	Геодезический метод	0.1	-

2. Сведения о характерных точках границ объекта

Обозначение характерных точек границ	Координаты, м		Метод определения координат характерной точки	Средняя квадратическая погрешность положения характерной точки (Mt), м	Описание обозначения точки на местности (при наличии)
	X	Y			
1	2	3	4	5	6
15655	378883.28	2217199.50	Геодезический метод	0.1	-
15618	378890.18	2217219.49	Геодезический метод	0.1	-
15656	378683.94	2217268.22	Геодезический метод	0.1	-
15657	378679.49	2217284.79	Геодезический метод	0.1	-
15658	378667.16	2217282.62	Геодезический метод	0.1	-
15659	378649.10	2217279.64	Геодезический метод	0.1	-
15660	378649.65	2217255.85	Геодезический метод	0.1	-
15661	378666.10	2217261.60	Геодезический метод	0.1	-
15656	378683.94	2217268.22	Геодезический метод	0.1	-
15662	378702.36	2217161.09	Геодезический метод	0.1	-
15663	378701.62	2217174.72	Геодезический метод	0.1	-
15664	378700.76	2217185.09	Геодезический метод	0.1	-
15665	378700.39	2217185.87	Геодезический метод	0.1	-
15666	378682.03	2217183.62	Геодезический метод	0.1	-
15667	378676.53	2217182.52	Геодезический метод	0.1	-
15668	378645.25	2217179.67	Геодезический метод	0.1	-
15669	378647.48	2217168.35	Геодезический метод	0.1	-
15670	378652.36	2217155.61	Геодезический метод	0.1	-
15671	378668.21	2217157.21	Геодезический метод	0.1	-
15672	378676.46	2217157.61	Геодезический метод	0.1	-
15673	378680.91	2217158.18	Геодезический метод	0.1	-
15674	378690.72	2217160.45	Геодезический метод	0.1	-
15675	378699.50	2217161.18	Геодезический метод	0.1	-
15662	378702.36	2217161.09	Геодезический метод	0.1	-
15676	378673.70	2216985.29	Геодезический метод	0.1	-

2. Сведения о характерных точках границ объекта

Обозначение характерных точек границ	Координаты, м		Метод определения координат характерной точки	Средняя квадратическая погрешность положения характерной точки (Mt), м	Описание обозначения точки на местности (при наличии)
	X	Y			
1	2	3	4	5	6
15677	378679.86	2217037.68	Геодезический метод	0.1	-
15678	378657.44	2217042.19	Геодезический метод	0.1	-
15679	378658.92	2217048.62	Геодезический метод	0.1	-
15680	378642.75	2217048.96	Геодезический метод	0.1	-
15681	378640.86	2217049.24	Геодезический метод	0.1	-
15682	378623.99	2217050.42	Геодезический метод	0.1	-
15683	378618.10	2217032.49	Геодезический метод	0.1	-
15684	378610.62	2217016.31	Геодезический метод	0.1	-
15685	378650.61	2217012.63	Геодезический метод	0.1	-
15686	378649.13	2217007.81	Геодезический метод	0.1	-
15687	378646.66	2217005.75	Геодезический метод	0.1	-
15688	378647.49	2216993.98	Геодезический метод	0.1	-
15689	378650.56	2216992.55	Геодезический метод	0.1	-
15690	378652.42	2216992.53	Геодезический метод	0.1	-
15691	378655.33	2216986.39	Геодезический метод	0.1	-
15676	378673.70	2216985.29	Геодезический метод	0.1	-
15692	378647.14	2216969.79	Геодезический метод	0.1	-
15693	378648.75	2216981.71	Геодезический метод	0.1	-
15694	378648.54	2216984.28	Геодезический метод	0.1	-
15695	378648.98	2216988.67	Геодезический метод	0.1	-
15696	378644.13	2216988.68	Геодезический метод	0.1	-
15697	378642.80	2216992.60	Геодезический метод	0.1	-
15698	378635.34	2216991.63	Геодезический метод	0.1	-
15699	378625.69	2216991.86	Геодезический метод	0.1	-
15700	378625.81	2216991.23	Геодезический метод	0.1	-

2. Сведения о характерных точках границ объекта

Обозначение характерных точек границ	Координаты, м		Метод определения координат характерной точки	Средняя квадратическая погрешность положения характерной точки (Mt), м	Описание обозначения точки на местности (при наличии)
	X	Y			
1	2	3	4	5	6
15701	378605.33	2216989.97	Геодезический метод	0.1	-
15702	378600.58	2216989.25	Геодезический метод	0.1	-
15703	378595.54	2216990.22	Геодезический метод	0.1	-
15704	378590.79	2216963.74	Геодезический метод	0.1	-
15705	378613.05	2216965.46	Геодезический метод	0.1	-
15692	378647.14	2216969.79	Геодезический метод	0.1	-
15706	378668.47	2216925.47	Геодезический метод	0.1	-
15707	378670.03	2216946.33	Геодезический метод	0.1	-
15708	378647.89	2216944.69	Геодезический метод	0.1	-
15709	378635.82	2216942.47	Геодезический метод	0.1	-
15710	378631.11	2216942.01	Геодезический метод	0.1	-
15711	378593.06	2216935.89	Геодезический метод	0.1	-
15712	378593.75	2216932.35	Геодезический метод	0.1	-
15713	378593.65	2216928.34	Геодезический метод	0.1	-
15714	378593.39	2216928.26	Геодезический метод	0.1	-
15715	378594.28	2216918.09	Геодезический метод	0.1	-
15716	378602.96	2216918.58	Геодезический метод	0.1	-
15706	378668.47	2216925.47	Геодезический метод	0.1	-
15717	378664.25	2216857.58	Геодезический метод	0.1	-
15718	378664.28	2216858.71	Геодезический метод	0.1	-
15719	378664.97	2216879.32	Геодезический метод	0.1	-
15720	378660.17	2216878.83	Геодезический метод	0.1	-
15721	378624.77	2216875.15	Геодезический метод	0.1	-
15722	378621.45	2216893.77	Геодезический метод	0.1	-
15723	378612.06	2216893.01	Геодезический метод	0.1	-

2. Сведения о характерных точках границ объекта

Обозначение характерных точек границ	Координаты, м		Метод определения координат характерной точки	Средняя квадратическая погрешность положения характерной точки (Mt), м	Описание обозначения точки на местности (при наличии)
	X	Y			
1	2	3	4	5	6
15724	378579.96	2216890.44	Геодезический метод	0.1	-
15725	378576.95	2216890.04	Геодезический метод	0.1	-
15726	378568.35	2216889.11	Геодезический метод	0.1	-
15727	378566.30	2216873.93	Геодезический метод	0.1	-
15728	378590.76	2216876.41	Геодезический метод	0.1	-
15729	378594.74	2216871.31	Геодезический метод	0.1	-
15730	378598.57	2216849.29	Геодезический метод	0.1	-
15731	378642.91	2216854.84	Геодезический метод	0.1	-
15717	378664.25	2216857.58	Геодезический метод	0.1	-
15732	378658.22	2216775.51	Геодезический метод	0.1	-
15733	378659.24	2216798.88	Геодезический метод	0.1	-
15734	378659.33	2216816.23	Геодезический метод	0.1	-
15735	378657.71	2216816.16	Геодезический метод	0.1	-
15736	378638.66	2216813.59	Геодезический метод	0.1	-
15737	378630.06	2216812.76	Геодезический метод	0.1	-
15738	378617.24	2216811.94	Геодезический метод	0.1	-
15739	378613.80	2216811.72	Геодезический метод	0.1	-
15740	378597.21	2216809.59	Геодезический метод	0.1	-
15741	378597.48	2216805.94	Геодезический метод	0.1	-
15742	378576.39	2216803.32	Геодезический метод	0.1	-
15743	378563.21	2216801.48	Геодезический метод	0.1	-
15744	378543.83	2216799.13	Геодезический метод	0.1	-
15745	378547.12	2216765.51	Геодезический метод	0.1	-
15746	378550.69	2216764.87	Геодезический метод	0.1	-
15747	378552.06	2216764.21	Геодезический метод	0.1	-

2. Сведения о характерных точках границ объекта

Обозначение характерных точек границ	Координаты, м		Метод определения координат характерной точки	Средняя квадратическая погрешность положения характерной точки (Mt), м	Описание обозначения точки на местности (при наличии)
	X	Y			
1	2	3	4	5	6
15748	378576.66	2216767.56	Геодезический метод	0.1	-
15749	378591.09	2216769.51	Геодезический метод	0.1	-
15750	378591.34	2216767.90	Геодезический метод	0.1	-
15751	378591.88	2216766.35	Геодезический метод	0.1	-
15752	378593.18	2216766.13	Геодезический метод	0.1	-
15753	378597.92	2216767.00	Геодезический метод	0.1	-
15754	378618.10	2216770.21	Геодезический метод	0.1	-
15732	378658.22	2216775.51	Геодезический метод	0.1	-
15755	378666.56	2216694.57	Геодезический метод	0.1	-
15756	378663.68	2216712.43	Геодезический метод	0.1	-
15757	378660.32	2216734.56	Геодезический метод	0.1	-
15758	378658.43	2216754.40	Геодезический метод	0.1	-
15759	378648.68	2216752.55	Геодезический метод	0.1	-
15760	378630.39	2216748.00	Геодезический метод	0.1	-
15761	378627.30	2216747.67	Геодезический метод	0.1	-
15762	378599.32	2216741.67	Геодезический метод	0.1	-
15763	378596.77	2216751.21	Геодезический метод	0.1	-
15764	378592.88	2216765.07	Геодезический метод	0.1	-
15765	378591.86	2216764.85	Геодезический метод	0.1	-
15766	378591.75	2216765.28	Геодезический метод	0.1	-
15767	378589.00	2216764.55	Геодезический метод	0.1	-
15768	378588.41	2216766.89	Геодезический метод	0.1	-
15769	378577.60	2216765.08	Геодезический метод	0.1	-
15770	378548.73	2216761.68	Геодезический метод	0.1	-
15771	378557.60	2216731.35	Геодезический метод	0.1	-

2. Сведения о характерных точках границ объекта

Обозначение характерных точек границ	Координаты, м		Метод определения координат характерной точки	Средняя квадратическая погрешность положения характерной точки (Mt), м	Описание обозначения точки на местности (при наличии)
	X	Y			
1	2	3	4	5	6
15772	378558.31	2216727.62	Геодезический метод	0.1	-
15773	378563.51	2216714.53	Геодезический метод	0.1	-
15774	378583.62	2216719.44	Геодезический метод	0.1	-
15775	378621.69	2216726.85	Геодезический метод	0.1	-
15776	378626.78	2216704.27	Геодезический метод	0.1	-
15777	378611.81	2216700.65	Геодезический метод	0.1	-
15778	378617.17	2216685.28	Геодезический метод	0.1	-
15779	378618.16	2216682.04	Геодезический метод	0.1	-
15780	378618.17	2216681.44	Геодезический метод	0.1	-
15781	378606.77	2216677.30	Геодезический метод	0.1	-
15782	378606.91	2216676.25	Геодезический метод	0.1	-
15783	378619.07	2216680.29	Геодезический метод	0.1	-
15784	378653.09	2216690.38	Геодезический метод	0.1	-
15755	378666.56	2216694.57	Геодезический метод	0.1	-
15785	378709.96	2216578.67	Геодезический метод	0.1	-
15786	378689.19	2216628.37	Геодезический метод	0.1	-
15787	378684.99	2216641.98	Геодезический метод	0.1	-
15788	378684.70	2216643.12	Геодезический метод	0.1	-
15789	378681.58	2216651.88	Геодезический метод	0.1	-
15790	378649.29	2216640.38	Геодезический метод	0.1	-
15791	378657.45	2216616.68	Геодезический метод	0.1	-
15792	378641.95	2216610.97	Геодезический метод	0.1	-
15793	378652.55	2216597.63	Геодезический метод	0.1	-
15794	378690.52	2216568.96	Геодезический метод	0.1	-
15785	378709.96	2216578.67	Геодезический метод	0.1	-

2. Сведения о характерных точках границ объекта

Обозначение характерных точек границ	Координаты, м		Метод определения координат характерной точки	Средняя квадратическая погрешность положения характерной точки (Mt), м	Описание обозначения точки на местности (при наличии)
	X	Y			
1	2	3	4	5	6
15795	378759.51	2216646.47	Геодезический метод	0.1	-
15796	378768.57	2216649.73	Геодезический метод	0.1	-
15797	378765.22	2216659.45	Геодезический метод	0.1	-
15798	378760.96	2216670.48	Геодезический метод	0.1	-
15799	378696.85	2216645.44	Геодезический метод	0.1	-
15800	378695.99	2216642.26	Геодезический метод	0.1	-
15801	378699.89	2216629.49	Геодезический метод	0.1	-
15802	378727.36	2216638.25	Геодезический метод	0.1	-
15803	378728.27	2216636.34	Геодезический метод	0.1	-
15804	378737.66	2216638.31	Геодезический метод	0.1	-
15805	378746.37	2216641.65	Геодезический метод	0.1	-
15795	378759.51	2216646.47	Геодезический метод	0.1	-
15806	378726.94	2216663.75	Геодезический метод	0.1	-
15807	378712.06	2216703.33	Геодезический метод	0.1	-
15808	378696.52	2216696.80	Геодезический метод	0.1	-
15809	378710.43	2216657.30	Геодезический метод	0.1	-
15806	378726.94	2216663.75	Геодезический метод	0.1	-
15810	378790.65	2216688.20	Геодезический метод	0.1	-
15811	378788.37	2216694.56	Геодезический метод	0.1	-
15812	378784.57	2216707.42	Геодезический метод	0.1	-
15813	378782.93	2216712.32	Геодезический метод	0.1	-
15814	378780.23	2216720.40	Геодезический метод	0.1	-
15815	378778.62	2216725.70	Геодезический метод	0.1	-
15816	378778.93	2216726.40	Геодезический метод	0.1	-
15817	378810.48	2216737.28	Геодезический метод	0.1	-

2. Сведения о характерных точках границ объекта

Обозначение характерных точек границ	Координаты, м		Метод определения координат характерной точки	Средняя квадратическая погрешность положения характерной точки (Mt), м	Описание обозначения точки на местности (при наличии)
	X	Y			
1	2	3	4	5	6
15818	378811.86	2216737.91	Геодезический метод	0.1	-
15819	378806.51	2216759.35	Геодезический метод	0.1	-
15820	378804.26	2216778.15	Геодезический метод	0.1	-
15821	378770.98	2216766.23	Геодезический метод	0.1	-
15822	378753.89	2216759.84	Геодезический метод	0.1	-
15823	378763.47	2216720.55	Геодезический метод	0.1	-
15824	378763.18	2216719.86	Геодезический метод	0.1	-
15825	378746.36	2216713.68	Геодезический метод	0.1	-
15826	378745.55	2216712.19	Геодезический метод	0.1	-
15827	378749.34	2216702.19	Геодезический метод	0.1	-
15828	378759.28	2216676.04	Геодезический метод	0.1	-
15810	378790.65	2216688.20	Геодезический метод	0.1	-
15829	378906.40	2216702.57	Геодезический метод	0.1	-
15830	378898.25	2216730.39	Геодезический метод	0.1	-
15831	378892.22	2216728.79	Геодезический метод	0.1	-
15832	378874.19	2216721.12	Геодезический метод	0.1	-
15833	378873.09	2216720.65	Геодезический метод	0.1	-
15834	378868.46	2216718.25	Геодезический метод	0.1	-
15835	378838.58	2216705.52	Геодезический метод	0.1	-
15836	378844.20	2216687.35	Геодезический метод	0.1	-
15837	378846.21	2216680.83	Геодезический метод	0.1	-
15829	378906.40	2216702.57	Геодезический метод	0.1	-
15838	378989.97	2216667.40	Геодезический метод	0.1	-
15839	378985.15	2216716.33	Геодезический метод	0.1	-
15840	378946.41	2216706.60	Геодезический метод	0.1	-

2. Сведения о характерных точках границ объекта

Обозначение характерных точек границ	Координаты, м		Метод определения координат характерной точки	Средняя квадратическая погрешность положения характерной точки (Mt), м	Описание обозначения точки на местности (при наличии)
	X	Y			
1	2	3	4	5	6
15841	378957.01	2216657.47	Геодезический метод	0.1	-
15838	378989.97	2216667.40	Геодезический метод	0.1	-
15842	378982.43	2216735.00	Геодезический метод	0.1	-
15843	378981.73	2216741.73	Геодезический метод	0.1	-
15844	378980.12	2216753.73	Геодезический метод	0.1	-
15845	378969.48	2216752.39	Геодезический метод	0.1	-
15846	378969.18	2216753.98	Геодезический метод	0.1	-
15847	378948.65	2216750.29	Геодезический метод	0.1	-
15848	378947.33	2216757.43	Геодезический метод	0.1	-
15849	378941.51	2216793.97	Геодезический метод	0.1	-
15850	378936.34	2216793.84	Геодезический метод	0.1	-
15851	378917.72	2216791.34	Геодезический метод	0.1	-
15852	378891.27	2216787.62	Геодезический метод	0.1	-
15853	378900.17	2216748.77	Геодезический метод	0.1	-
15854	378900.53	2216746.17	Геодезический метод	0.1	-
15855	378901.87	2216741.26	Геодезический метод	0.1	-
15856	378914.29	2216743.46	Геодезический метод	0.1	-
15857	378916.28	2216730.91	Геодезический метод	0.1	-
15858	378916.09	2216729.77	Геодезический метод	0.1	-
15859	378918.98	2216717.85	Геодезический метод	0.1	-
15842	378982.43	2216735.00	Геодезический метод	0.1	-
15860	378806.86	2216812.20	Геодезический метод	0.1	-
15861	378809.12	2216850.39	Геодезический метод	0.1	-
15862	378777.82	2216853.27	Геодезический метод	0.1	-
15863	378744.01	2216856.37	Геодезический метод	0.1	-

2. Сведения о характерных точках границ объекта

Обозначение характерных точек границ	Координаты, м		Метод определения координат характерной точки	Средняя квадратическая погрешность положения характерной точки (Mt), м	Описание обозначения точки на местности (при наличии)
	X	Y			
1	2	3	4	5	6
15864	378709.68	2216858.70	Геодезический метод	0.1	-
15865	378709.60	2216858.49	Геодезический метод	0.1	-
15866	378677.51	2216861.15	Геодезический метод	0.1	-
15867	378676.87	2216855.38	Геодезический метод	0.1	-
15868	378675.84	2216843.13	Геодезический метод	0.1	-
15869	378675.72	2216838.95	Геодезический метод	0.1	-
15870	378674.23	2216819.67	Геодезический метод	0.1	-
15871	378671.99	2216792.86	Геодезический метод	0.1	-
15872	378686.37	2216793.45	Геодезический метод	0.1	-
15873	378690.83	2216794.17	Геодезический метод	0.1	-
15874	378710.22	2216795.31	Геодезический метод	0.1	-
15875	378709.35	2216816.86	Геодезический метод	0.1	-
15876	378723.44	2216815.96	Геодезический метод	0.1	-
15877	378732.19	2216815.22	Геодезический метод	0.1	-
15878	378737.83	2216815.35	Геодезический метод	0.1	-
15879	378741.50	2216815.23	Геодезический метод	0.1	-
15880	378757.04	2216815.02	Геодезический метод	0.1	-
15881	378774.23	2216813.53	Геодезический метод	0.1	-
15860	378806.86	2216812.20	Геодезический метод	0.1	-
15882	378811.33	2216861.11	Геодезический метод	0.1	-
15883	378814.47	2216900.41	Геодезический метод	0.1	-
15884	378816.28	2216939.45	Геодезический метод	0.1	-
15885	378775.98	2216942.34	Геодезический метод	0.1	-
15886	378773.27	2216903.21	Геодезический метод	0.1	-
15887	378776.35	2216903.01	Геодезический метод	0.1	-

2. Сведения о характерных точках границ объекта

Обозначение характерных точек границ	Координаты, м		Метод определения координат характерной точки	Средняя квадратическая погрешность положения характерной точки (Mt), м	Описание обозначения точки на местности (при наличии)
	X	Y			
1	2	3	4	5	6
15888	378774.49	2216882.84	Геодезический метод	0.1	-
15889	378787.30	2216878.95	Геодезический метод	0.1	-
15890	378785.51	2216862.45	Геодезический метод	0.1	-
15882	378811.33	2216861.11	Геодезический метод	0.1	-
15891	378741.66	2216866.71	Геодезический метод	0.1	-
15892	378745.35	2216906.06	Геодезический метод	0.1	-
15893	378714.26	2216908.61	Геодезический метод	0.1	-
15894	378714.35	2216909.48	Геодезический метод	0.1	-
15895	378681.08	2216910.61	Геодезический метод	0.1	-
15896	378679.92	2216910.66	Геодезический метод	0.1	-
15897	378675.93	2216871.32	Геодезический метод	0.1	-
15898	378710.51	2216868.92	Геодезический метод	0.1	-
15891	378741.66	2216866.71	Геодезический метод	0.1	-
15899	378879.95	2216908.88	Геодезический метод	0.1	-
15900	378882.54	2216932.88	Геодезический метод	0.1	-
15901	378831.40	2216937.85	Геодезический метод	0.1	-
15902	378829.79	2216913.93	Геодезический метод	0.1	-
15899	378879.95	2216908.88	Геодезический метод	0.1	-
15903	379357.73	2217986.05	Геодезический метод	0.1	-
15904	379364.74	2218023.66	Геодезический метод	0.1	-
15905	379321.56	2218019.62	Геодезический метод	0.1	-
15906	379315.14	2217997.56	Геодезический метод	0.1	-
15907	379334.26	2217992.32	Геодезический метод	0.1	-
15908	379335.09	2217998.78	Геодезический метод	0.1	-
15909	379340.60	2217997.96	Геодезический метод	0.1	-

2. Сведения о характерных точках границ объекта

Обозначение характерных точек границ	Координаты, м		Метод определения координат характерной точки	Средняя квадратическая погрешность положения характерной точки (Mt), м	Описание обозначения точки на местности (при наличии)
	X	Y			
1	2	3	4	5	6
15910	379340.12	2217993.56	Геодезический метод	0.1	-
15911	379346.91	2217992.37	Геодезический метод	0.1	-
15912	379348.93	2217988.48	Геодезический метод	0.1	-
15903	379357.73	2217986.05	Геодезический метод	0.1	-
15913	379283.75	2217985.26	Геодезический метод	0.1	-
15914	379283.38	2218011.79	Геодезический метод	0.1	-
15915	379251.24	2218011.24	Геодезический метод	0.1	-
15916	379211.62	2218010.20	Геодезический метод	0.1	-
15917	379209.68	2217986.44	Геодезический метод	0.1	-
15918	379196.81	2217989.28	Геодезический метод	0.1	-
15919	379177.78	2217993.87	Геодезический метод	0.1	-
15920	379136.49	2218005.57	Геодезический метод	0.1	-
15921	379128.07	2217966.38	Геодезический метод	0.1	-
15922	379167.17	2217955.47	Геодезический метод	0.1	-
15923	379209.09	2217945.28	Геодезический метод	0.1	-
15924	379209.14	2217946.16	Геодезический метод	0.1	-
15925	379210.05	2217968.82	Геодезический метод	0.1	-
15926	379211.21	2217983.98	Геодезический метод	0.1	-
15927	379211.72	2217983.94	Геодезический метод	0.1	-
15928	379219.79	2217983.66	Геодезический метод	0.1	-
15929	379237.40	2217981.41	Геодезический метод	0.1	-
15930	379250.42	2217981.11	Геодезический метод	0.1	-
15931	379250.47	2217985.09	Геодезический метод	0.1	-
15932	379252.68	2217985.14	Геодезический метод	0.1	-
15933	379267.08	2217985.86	Геодезический метод	0.1	-

2. Сведения о характерных точках границ объекта

Обозначение характерных точек границ	Координаты, м		Метод определения координат характерной точки	Средняя квадратическая погрешность положения характерной точки (Mt), м	Описание обозначения точки на местности (при наличии)
	X	Y			
1	2	3	4	5	6
15934	379268.01	2217985.78	Геодезический метод	0.1	-
15913	379283.75	2217985.26	Геодезический метод	0.1	-
15935	379247.53	2217832.98	Геодезический метод	0.1	-
15936	379257.05	2217863.80	Геодезический метод	0.1	-
15937	379254.38	2217864.33	Геодезический метод	0.1	-
15938	379267.05	2217900.25	Геодезический метод	0.1	-
15939	379269.69	2217904.50	Геодезический метод	0.1	-
15940	379283.35	2217949.27	Геодезический метод	0.1	-
15941	379250.43	2217945.78	Геодезический метод	0.1	-
15942	379250.79	2217940.38	Геодезический метод	0.1	-
15943	379250.76	2217936.74	Геодезический метод	0.1	-
15944	379251.10	2217932.73	Геодезический метод	0.1	-
15945	379227.21	2217934.03	Геодезический метод	0.1	-
15946	379210.54	2217935.07	Геодезический метод	0.1	-
15947	379179.42	2217940.61	Геодезический метод	0.1	-
15948	379124.15	2217957.65	Геодезический метод	0.1	-
15949	379116.52	2217915.31	Геодезический метод	0.1	-
15950	379110.09	2217891.76	Геодезический метод	0.1	-
15951	379111.57	2217891.36	Геодезический метод	0.1	-
15952	379104.74	2217868.92	Геодезический метод	0.1	-
15953	379148.42	2217855.48	Геодезический метод	0.1	-
15954	379151.21	2217863.91	Геодезический метод	0.1	-
15955	379160.06	2217861.08	Геодезический метод	0.1	-
15956	379165.66	2217876.05	Геодезический метод	0.1	-
15957	379166.70	2217878.45	Геодезический метод	0.1	-

2. Сведения о характерных точках границ объекта

Обозначение характерных точек границ	Координаты, м		Метод определения координат характерной точки	Средняя квадратическая погрешность положения характерной точки (Mt), м	Описание обозначения точки на местности (при наличии)
	X	Y			
1	2	3	4	5	6
15958	379170.58	2217888.06	Геодезический метод	0.1	-
15959	379172.55	2217892.41	Геодезический метод	0.1	-
15960	379207.35	2217886.95	Геодезический метод	0.1	-
15961	379206.13	2217877.51	Геодезический метод	0.1	-
15962	379201.68	2217845.29	Геодезический метод	0.1	-
15935	379247.53	2217832.98	Геодезический метод	0.1	-
15963	379345.35	2217831.97	Геодезический метод	0.1	-
15964	379351.94	2217856.88	Геодезический метод	0.1	-
15965	379358.37	2217880.60	Геодезический метод	0.1	-
15966	379364.79	2217921.33	Геодезический метод	0.1	-
15967	379340.71	2217928.02	Геодезический метод	0.1	-
15968	379339.55	2217924.19	Геодезический метод	0.1	-
15969	379294.37	2217937.57	Геодезический метод	0.1	-
15970	379292.63	2217931.68	Геодезический метод	0.1	-
15971	379283.92	2217902.97	Геодезический метод	0.1	-
15972	379282.52	2217898.31	Геодезический метод	0.1	-
15973	379276.98	2217879.99	Геодезический метод	0.1	-
15974	379269.90	2217855.71	Геодезический метод	0.1	-
15975	379260.63	2217828.16	Геодезический метод	0.1	-
15976	379303.36	2217815.34	Геодезический метод	0.1	-
15977	379308.52	2217813.79	Геодезический метод	0.1	-
15978	379311.29	2217812.82	Геодезический метод	0.1	-
15979	379317.31	2217840.39	Геодезический метод	0.1	-
15980	379327.70	2217837.27	Геодезический метод	0.1	-
15963	379345.35	2217831.97	Геодезический метод	0.1	-

2. Сведения о характерных точках границ объекта

Обозначение характерных точек границ	Координаты, м		Метод определения координат характерной точки	Средняя квадратическая погрешность положения характерной точки (Mt), м	Описание обозначения точки на местности (при наличии)
	X	Y			
1	2	3	4	5	6
15981	379102.00	2217915.94	Геодезический метод	0.1	-
15982	379108.15	2217940.30	Геодезический метод	0.1	-
15983	379110.11	2217952.07	Геодезический метод	0.1	-
15984	379105.95	2217962.69	Геодезический метод	0.1	-
15985	379106.76	2217996.88	Геодезический метод	0.1	-
15986	379087.68	2218015.77	Геодезический метод	0.1	-
15987	379068.13	2218042.17	Геодезический метод	0.1	-
15988	379048.90	2217997.22	Геодезический метод	0.1	-
15989	379047.47	2217997.30	Геодезический метод	0.1	-
15990	379040.04	2218000.60	Геодезический метод	0.1	-
15991	379035.13	2218003.07	Геодезический метод	0.1	-
15992	379031.47	2218002.71	Геодезический метод	0.1	-
15993	379029.59	2218003.40	Геодезический метод	0.1	-
15994	379027.64	2218004.36	Геодезический метод	0.1	-
15995	379021.00	2218007.51	Геодезический метод	0.1	-
15996	379009.33	2217983.54	Геодезический метод	0.1	-
15997	378999.00	2217962.32	Геодезический метод	0.1	-
15998	378988.61	2217927.97	Геодезический метод	0.1	-
15999	378996.60	2217925.54	Геодезический метод	0.1	-
16000	379002.27	2217923.97	Геодезический метод	0.1	-
16001	379022.27	2217917.42	Геодезический метод	0.1	-
16002	379025.39	2217916.40	Геодезический метод	0.1	-
16003	379029.72	2217915.39	Геодезический метод	0.1	-
16004	379049.34	2217910.78	Геодезический метод	0.1	-
16005	379049.90	2217913.99	Геодезический метод	0.1	-

2. Сведения о характерных точках границ объекта

Обозначение характерных точек границ	Координаты, м		Метод определения координат характерной точки	Средняя квадратическая погрешность положения характерной точки (Mt), м	Описание обозначения точки на местности (при наличии)
	X	Y			
1	2	3	4	5	6
16006	379051.25	2217917.96	Геодезический метод	0.1	-
16007	379052.66	2217923.23	Геодезический метод	0.1	-
16008	379054.50	2217930.16	Геодезический метод	0.1	-
16009	379058.56	2217929.16	Геодезический метод	0.1	-
16010	379073.41	2217924.38	Геодезический метод	0.1	-
16011	379077.98	2217923.43	Геодезический метод	0.1	-
16012	379083.74	2217921.71	Геодезический метод	0.1	-
15981	379102.00	2217915.94	Геодезический метод	0.1	-
16013	379081.18	2217838.27	Геодезический метод	0.1	-
16014	379088.71	2217864.00	Геодезический метод	0.1	-
16015	379084.71	2217864.70	Геодезический метод	0.1	-
16016	379078.05	2217866.75	Геодезический метод	0.1	-
16017	379042.07	2217879.98	Геодезический метод	0.1	-
16018	379025.11	2217885.66	Геодезический метод	0.1	-
16019	379021.88	2217873.01	Геодезический метод	0.1	-
16020	379019.08	2217862.23	Геодезический метод	0.1	-
16021	379017.81	2217856.51	Геодезический метод	0.1	-
16022	379026.93	2217854.21	Геодезический метод	0.1	-
16023	379034.11	2217852.01	Геодезический метод	0.1	-
16024	379050.81	2217848.00	Геодезический метод	0.1	-
16025	379056.16	2217846.38	Геодезический метод	0.1	-
16026	379075.20	2217840.07	Геодезический метод	0.1	-
16013	379081.18	2217838.27	Геодезический метод	0.1	-
16027	378981.34	2217768.90	Геодезический метод	0.1	-
16028	378988.77	2217790.49	Геодезический метод	0.1	-

2. Сведения о характерных точках границ объекта

Обозначение характерных точек границ	Координаты, м		Метод определения координат характерной точки	Средняя квадратическая погрешность положения характерной точки (Mt), м	Описание обозначения точки на местности (при наличии)
	X	Y			
1	2	3	4	5	6
16029	378990.96	2217794.37	Геодезический метод	0.1	-
16030	378989.28	2217798.29	Геодезический метод	0.1	-
16031	378993.24	2217808.74	Геодезический метод	0.1	-
16032	378996.21	2217816.58	Геодезический метод	0.1	-
16033	378997.45	2217816.25	Геодезический метод	0.1	-
16034	379001.29	2217827.53	Геодезический метод	0.1	-
16035	379006.07	2217826.22	Геодезический метод	0.1	-
16036	379016.03	2217856.53	Геодезический метод	0.1	-
16037	379019.41	2217869.98	Геодезический метод	0.1	-
16038	379019.90	2217873.09	Геодезический метод	0.1	-
16039	378982.89	2217885.09	Геодезический метод	0.1	-
16040	378975.15	2217886.92	Геодезический метод	0.1	-
16041	378973.22	2217887.27	Геодезический метод	0.1	-
16042	378959.50	2217848.31	Геодезический метод	0.1	-
16043	378946.68	2217812.07	Геодезический метод	0.1	-
16044	378933.02	2217772.77	Геодезический метод	0.1	-
16045	378947.83	2217768.48	Геодезический метод	0.1	-
16046	378977.99	2217759.96	Геодезический метод	0.1	-
16027	378981.34	2217768.90	Геодезический метод	0.1	-
16047	379027.24	2217670.51	Геодезический метод	0.1	-
16048	379033.96	2217689.35	Геодезический метод	0.1	-
16049	379041.93	2217715.30	Геодезический метод	0.1	-
16050	379030.65	2217718.68	Геодезический метод	0.1	-
16051	379035.80	2217727.93	Геодезический метод	0.1	-
16052	378983.34	2217752.02	Геодезический метод	0.1	-

2. Сведения о характерных точках границ объекта

Обозначение характерных точек границ	Координаты, м		Метод определения координат характерной точки	Средняя квадратическая погрешность положения характерной точки (Mt), м	Описание обозначения точки на местности (при наличии)
	X	Y			
1	2	3	4	5	6
16053	378967.81	2217718.92	Геодезический метод	0.1	-
16054	378968.71	2217709.45	Геодезический метод	0.1	-
16055	378964.08	2217694.63	Геодезический метод	0.1	-
16056	378965.36	2217694.05	Геодезический метод	0.1	-
16057	379007.40	2217677.54	Геодезический метод	0.1	-
16047	379027.24	2217670.51	Геодезический метод	0.1	-
16058	379001.13	2217583.12	Геодезический метод	0.1	-
16059	379004.75	2217595.11	Геодезический метод	0.1	-
16060	379014.79	2217628.09	Геодезический метод	0.1	-
16061	379021.51	2217650.52	Геодезический метод	0.1	-
16062	378995.25	2217659.37	Геодезический метод	0.1	-
16063	378966.13	2217670.40	Геодезический метод	0.1	-
16064	378956.74	2217644.54	Геодезический метод	0.1	-
16065	378944.46	2217648.01	Геодезический метод	0.1	-
16066	378909.31	2217658.91	Геодезический метод	0.1	-
16067	378903.46	2217641.63	Геодезический метод	0.1	-
16068	378898.60	2217627.30	Геодезический метод	0.1	-
16069	378932.17	2217617.00	Геодезический метод	0.1	-
16070	378950.99	2217611.87	Геодезический метод	0.1	-
16071	378949.20	2217603.60	Геодезический метод	0.1	-
16072	378952.99	2217599.42	Геодезический метод	0.1	-
16073	378955.47	2217598.52	Геодезический метод	0.1	-
16074	378954.69	2217596.15	Геодезический метод	0.1	-
16058	379001.13	2217583.12	Геодезический метод	0.1	-
16075	378972.69	2217524.68	Геодезический метод	0.1	-

2. Сведения о характерных точках границ объекта

Обозначение характерных точек границ	Координаты, м		Метод определения координат характерной точки	Средняя квадратическая погрешность положения характерной точки (Mt), м	Описание обозначения точки на местности (при наличии)
	X	Y			
1	2	3	4	5	6
16076	378986.36	2217530.43	Геодезический метод	0.1	-
16077	378992.49	2217550.39	Геодезический метод	0.1	-
16078	378999.04	2217571.61	Геодезический метод	0.1	-
16079	378973.22	2217580.62	Геодезический метод	0.1	-
16080	378967.27	2217582.57	Геодезический метод	0.1	-
16081	378954.66	2217586.25	Геодезический метод	0.1	-
16082	378953.11	2217586.99	Геодезический метод	0.1	-
16083	378947.13	2217588.14	Геодезический метод	0.1	-
16084	378941.73	2217589.48	Геодезический метод	0.1	-
16085	378897.37	2217600.60	Геодезический метод	0.1	-
16086	378895.47	2217593.60	Геодезический метод	0.1	-
16087	378890.53	2217594.92	Геодезический метод	0.1	-
16088	378882.38	2217564.90	Геодезический метод	0.1	-
16089	378873.51	2217530.61	Геодезический метод	0.1	-
16090	378872.56	2217526.94	Геодезический метод	0.1	-
16091	378861.93	2217485.46	Геодезический метод	0.1	-
16092	378867.90	2217480.74	Геодезический метод	0.1	-
16093	378914.20	2217499.72	Геодезический метод	0.1	-
16094	378914.88	2217525.12	Геодезический метод	0.1	-
16095	378915.48	2217528.81	Геодезический метод	0.1	-
16096	378917.71	2217542.52	Геодезический метод	0.1	-
16097	378924.71	2217539.81	Геодезический метод	0.1	-
16098	378924.70	2217539.30	Геодезический метод	0.1	-
16099	378924.04	2217503.92	Геодезический метод	0.1	-
16100	378948.85	2217513.54	Геодезический метод	0.1	-

2. Сведения о характерных точках границ объекта

Обозначение характерных точек границ	Координаты, м		Метод определения координат характерной точки	Средняя квадратическая погрешность положения характерной точки (Mt), м	Описание обозначения точки на местности (при наличии)
	X	Y			
1	2	3	4	5	6
16101	378966.10	2217520.96	Геодезический метод	0.1	-
16102	378967.86	2217521.95	Геодезический метод	0.1	-
16075	378972.69	2217524.68	Геодезический метод	0.1	-
16103	378972.92	2217480.85	Геодезический метод	0.1	-
16104	378981.65	2217515.10	Геодезический метод	0.1	-
16105	378973.52	2217517.32	Геодезический метод	0.1	-
16106	378935.00	2217498.81	Геодезический метод	0.1	-
16107	378921.44	2217492.92	Геодезический метод	0.1	-
16108	378917.48	2217491.05	Геодезический метод	0.1	-
16109	378917.78	2217488.32	Геодезический метод	0.1	-
16110	378927.58	2217487.31	Геодезический метод	0.1	-
16103	378972.92	2217480.85	Геодезический метод	0.1	-
16111	379103.33	2217369.33	Геодезический метод	0.1	-
16112	379109.18	2217393.61	Геодезический метод	0.1	-
16113	379115.88	2217416.50	Геодезический метод	0.1	-
16114	379114.58	2217416.84	Геодезический метод	0.1	-
16115	379108.89	2217419.20	Геодезический метод	0.1	-
16116	379107.24	2217419.28	Геодезический метод	0.1	-
16117	379073.70	2217428.15	Геодезический метод	0.1	-
16118	379068.15	2217429.85	Геодезический метод	0.1	-
16119	379051.40	2217434.48	Геодезический метод	0.1	-
16120	379050.67	2217434.68	Геодезический метод	0.1	-
16121	379052.07	2217439.53	Геодезический метод	0.1	-
16122	379038.32	2217443.52	Геодезический метод	0.1	-
16123	379038.81	2217446.70	Геодезический метод	0.1	-

2. Сведения о характерных точках границ объекта

Обозначение характерных точек границ	Координаты, м		Метод определения координат характерной точки	Средняя квадратическая погрешность положения характерной точки (Mt), м	Описание обозначения точки на местности (при наличии)
	X	Y			
1	2	3	4	5	6
16124	379046.72	2217472.49	Геодезический метод	0.1	-
16125	378991.62	2217487.66	Геодезический метод	0.1	-
16126	378983.19	2217462.87	Геодезический метод	0.1	-
16127	378974.77	2217438.05	Геодезический метод	0.1	-
16128	379019.21	2217425.21	Геодезический метод	0.1	-
16129	379017.77	2217420.71	Геодезический метод	0.1	-
16130	379011.23	2217400.38	Геодезический метод	0.1	-
16131	379015.48	2217399.57	Геодезический метод	0.1	-
16132	379013.15	2217383.36	Геодезический метод	0.1	-
16133	379051.71	2217372.04	Геодезический метод	0.1	-
16134	379055.30	2217379.52	Геодезический метод	0.1	-
16111	379103.33	2217369.33	Геодезический метод	0.1	-
16135	379025.43	2217212.43	Геодезический метод	0.1	-
16136	379038.67	2217252.00	Геодезический метод	0.1	-
16137	379023.30	2217257.63	Геодезический метод	0.1	-
16138	379019.80	2217258.29	Геодезический метод	0.1	-
16139	379032.77	2217301.74	Геодезический метод	0.1	-
16140	379020.40	2217305.28	Геодезический метод	0.1	-
16141	379021.97	2217310.68	Геодезический метод	0.1	-
16142	379026.24	2217324.51	Геодезический метод	0.1	-
16143	379033.41	2217348.77	Геодезический метод	0.1	-
16144	379009.34	2217356.22	Геодезический метод	0.1	-
16145	378997.53	2217359.29	Геодезический метод	0.1	-
16146	378992.57	2217342.09	Геодезический метод	0.1	-
16147	378947.30	2217355.21	Геодезический метод	0.1	-

2. Сведения о характерных точках границ объекта

Обозначение характерных точек границ	Координаты, м		Метод определения координат характерной точки	Средняя квадратическая погрешность положения характерной точки (Mt), м	Описание обозначения точки на местности (при наличии)
	X	Y			
1	2	3	4	5	6
16148	378939.22	2217328.52	Геодезический метод	0.1	-
16149	378984.86	2217315.26	Геодезический метод	0.1	-
16150	379006.58	2217309.02	Геодезический метод	0.1	-
16151	379004.68	2217302.89	Геодезический метод	0.1	-
16152	378975.86	2217311.05	Геодезический метод	0.1	-
16153	378972.12	2217312.14	Геодезический метод	0.1	-
16154	378969.48	2217312.16	Геодезический метод	0.1	-
16155	378936.75	2217321.71	Геодезический метод	0.1	-
16156	378925.07	2217288.48	Геодезический метод	0.1	-
16157	378958.63	2217277.41	Геодезический метод	0.1	-
16158	378945.35	2217235.45	Геодезический метод	0.1	-
16159	378981.98	2217224.03	Геодезический метод	0.1	-
16160	378993.05	2217261.92	Геодезический метод	0.1	-
16161	378994.25	2217266.04	Геодезический метод	0.1	-
16162	379003.89	2217262.91	Геодезический метод	0.1	-
16163	378991.50	2217222.85	Геодезический метод	0.1	-
16135	379025.43	2217212.43	Геодезический метод	0.1	-
16164	379136.08	2217732.17	Геодезический метод	0.1	-
16165	379141.75	2217752.64	Геодезический метод	0.1	-
16166	379143.20	2217752.23	Геодезический метод	0.1	-
16167	379148.33	2217770.41	Геодезический метод	0.1	-
16168	379141.21	2217772.81	Геодезический метод	0.1	-
16169	379129.69	2217776.70	Геодезический метод	0.1	-
16170	379128.16	2217777.21	Геодезический метод	0.1	-
16171	379138.07	2217803.00	Геодезический метод	0.1	-

2. Сведения о характерных точках границ объекта

Обозначение характерных точек границ	Координаты, м		Метод определения координат характерной точки	Средняя квадратическая погрешность положения характерной точки (Mt), м	Описание обозначения точки на местности (при наличии)
	X	Y			
1	2	3	4	5	6
16172	379142.31	2217814.03	Геодезический метод	0.1	-
16173	379133.42	2217816.79	Геодезический метод	0.1	-
16174	379134.74	2217820.97	Геодезический метод	0.1	-
16175	379096.08	2217832.84	Геодезический метод	0.1	-
16176	379090.80	2217818.15	Геодезический метод	0.1	-
16177	379081.58	2217792.52	Геодезический метод	0.1	-
16178	379075.22	2217774.54	Геодезический метод	0.1	-
16179	379073.45	2217774.55	Геодезический метод	0.1	-
16180	379067.05	2217753.53	Геодезический метод	0.1	-
16181	379068.54	2217752.90	Геодезический метод	0.1	-
16182	379060.34	2217726.18	Геодезический метод	0.1	-
16183	379087.19	2217718.79	Геодезический метод	0.1	-
16184	379096.78	2217716.57	Геодезический метод	0.1	-
16185	379102.79	2217715.22	Геодезический метод	0.1	-
16186	379108.22	2217737.47	Геодезический метод	0.1	-
16187	379128.26	2217730.12	Геодезический метод	0.1	-
16188	379132.12	2217730.14	Геодезический метод	0.1	-
16164	379136.08	2217732.17	Геодезический метод	0.1	-
16189	379205.47	2217707.97	Геодезический метод	0.1	-
16190	379211.23	2217726.65	Геодезический метод	0.1	-
16191	379212.03	2217729.45	Геодезический метод	0.1	-
16192	379217.07	2217745.51	Геодезический метод	0.1	-
16193	379186.87	2217757.80	Геодезический метод	0.1	-
16194	379153.12	2217768.08	Геодезический метод	0.1	-
16195	379142.08	2217727.84	Геодезический метод	0.1	-

2. Сведения о характерных точках границ объекта

Обозначение характерных точек границ	Координаты, м		Метод определения координат характерной точки	Средняя квадратическая погрешность положения характерной точки (Mt), м	Описание обозначения точки на местности (при наличии)
	X	Y			
1	2	3	4	5	6
16196	379158.47	2217722.17	Геодезический метод	0.1	-
16197	379171.25	2217718.24	Геодезический метод	0.1	-
16189	379205.47	2217707.97	Геодезический метод	0.1	-
16198	379305.11	2217586.96	Геодезический метод	0.1	-
16199	379274.94	2217597.80	Геодезический метод	0.1	-
16200	379285.65	2217629.41	Геодезический метод	0.1	-
16201	379294.91	2217626.45	Геодезический метод	0.1	-
16202	379296.87	2217630.34	Геодезический метод	0.1	-
16203	379321.75	2217618.07	Геодезический метод	0.1	-
16204	379331.90	2217636.68	Геодезический метод	0.1	-
16205	379346.61	2217629.56	Геодезический метод	0.1	-
16206	379351.72	2217639.46	Геодезический метод	0.1	-
16207	379314.73	2217657.58	Геодезический метод	0.1	-
16208	379308.11	2217652.69	Геодезический метод	0.1	-
16209	379284.43	2217660.36	Геодезический метод	0.1	-
16210	379295.11	2217693.48	Геодезический метод	0.1	-
16211	379297.79	2217694.72	Геодезический метод	0.1	-
16212	379306.69	2217723.95	Геодезический метод	0.1	-
16213	379279.72	2217733.32	Геодезический метод	0.1	-
16214	379235.07	2217747.03	Геодезический метод	0.1	-
16215	379225.49	2217716.18	Геодезический метод	0.1	-
16216	379215.53	2217684.55	Геодезический метод	0.1	-
16217	379257.13	2217669.61	Геодезический метод	0.1	-
16218	379256.98	2217669.23	Геодезический метод	0.1	-
16219	379254.05	2217660.36	Геодезический метод	0.1	-

2. Сведения о характерных точках границ объекта

Обозначение характерных точек границ	Координаты, м		Метод определения координат характерной точки	Средняя квадратическая погрешность положения характерной точки (Mt), м	Описание обозначения точки на местности (при наличии)
	X	Y			
1	2	3	4	5	6
16220	379247.84	2217641.56	Геодезический метод	0.1	-
16221	379237.39	2217609.95	Геодезический метод	0.1	-
16222	379232.04	2217611.68	Геодезический метод	0.1	-
16223	379195.31	2217623.21	Геодезический метод	0.1	-
16224	379182.85	2217583.05	Геодезический метод	0.1	-
16225	379220.04	2217572.18	Геодезический метод	0.1	-
16226	379248.29	2217564.48	Геодезический метод	0.1	-
16227	379262.95	2217560.38	Геодезический метод	0.1	-
16228	379269.32	2217561.24	Геодезический метод	0.1	-
16198	379305.11	2217586.96	Геодезический метод	0.1	-
16229	379169.33	2217587.24	Геодезический метод	0.1	-
16230	379182.04	2217627.80	Геодезический метод	0.1	-
16231	379190.97	2217657.57	Геодезический метод	0.1	-
16232	379194.50	2217669.61	Геодезический метод	0.1	-
16233	379159.27	2217678.36	Геодезический метод	0.1	-
16234	379113.52	2217691.79	Геодезический метод	0.1	-
16235	379100.50	2217653.14	Геодезический метод	0.1	-
16236	379078.85	2217659.16	Геодезический метод	0.1	-
16237	379066.24	2217618.27	Геодезический метод	0.1	-
16238	379085.24	2217612.31	Геодезический метод	0.1	-
16239	379090.20	2217610.72	Геодезический метод	0.1	-
16240	379094.05	2217609.84	Геодезический метод	0.1	-
16241	379123.00	2217601.33	Геодезический метод	0.1	-
16242	379146.22	2217594.24	Геодезический метод	0.1	-
16229	379169.33	2217587.24	Геодезический метод	0.1	-

2. Сведения о характерных точках границ объекта

Обозначение характерных точек границ	Координаты, м		Метод определения координат характерной точки	Средняя квадратическая погрешность положения характерной точки (Mt), м	Описание обозначения точки на местности (при наличии)
	X	Y			
1	2	3	4	5	6
16243	379158.93	2217558.71	Геодезический метод	0.1	-
16244	379163.79	2217574.13	Геодезический метод	0.1	-
16245	379096.23	2217594.50	Геодезический метод	0.1	-
16246	379063.25	2217605.02	Геодезический метод	0.1	-
16247	379054.49	2217575.00	Геодезический метод	0.1	-
16248	379052.88	2217567.56	Геодезический метод	0.1	-
16249	379085.27	2217558.56	Геодезический метод	0.1	-
16250	379089.42	2217572.70	Геодезический метод	0.1	-
16251	379100.08	2217570.20	Геодезический метод	0.1	-
16252	379098.69	2217562.68	Геодезический метод	0.1	-
16253	379094.85	2217547.63	Геодезический метод	0.1	-
16254	379109.43	2217543.33	Геодезический метод	0.1	-
16255	379115.27	2217566.64	Геодезический метод	0.1	-
16256	379116.11	2217569.94	Геодезический метод	0.1	-
16243	379158.93	2217558.71	Геодезический метод	0.1	-
16257	378968.31	2217170.84	Геодезический метод	0.1	-
16258	378980.09	2217211.55	Геодезический метод	0.1	-
16259	378960.75	2217217.16	Геодезический метод	0.1	-
16260	378948.54	2217176.17	Геодезический метод	0.1	-
16261	378947.05	2217171.17	Геодезический метод	0.1	-
16262	378962.17	2217167.47	Геодезический метод	0.1	-
16263	378963.41	2217172.01	Геодезический метод	0.1	-
16257	378968.31	2217170.84	Геодезический метод	0.1	-
16264	378971.40	2217065.84	Геодезический метод	0.1	-
16265	378980.55	2217093.26	Геодезический метод	0.1	-

2. Сведения о характерных точках границ объекта

Обозначение характерных точек границ	Координаты, м		Метод определения координат характерной точки	Средняя квадратическая погрешность положения характерной точки (Mt), м	Описание обозначения точки на местности (при наличии)
	X	Y			
1	2	3	4	5	6
16266	378966.63	2217097.82	Геодезический метод	0.1	-
16267	378955.34	2217100.71	Геодезический метод	0.1	-
16268	378947.25	2217103.48	Геодезический метод	0.1	-
16269	378944.95	2217104.18	Геодезический метод	0.1	-
16270	378941.13	2217104.61	Геодезический метод	0.1	-
16271	378937.95	2217105.67	Геодезический метод	0.1	-
16272	378922.83	2217110.18	Геодезический метод	0.1	-
16273	378922.60	2217110.29	Геодезический метод	0.1	-
16274	378925.13	2217119.47	Геодезический метод	0.1	-
16275	378928.70	2217128.23	Геодезический метод	0.1	-
16276	378928.48	2217131.23	Геодезический метод	0.1	-
16277	378934.53	2217151.86	Геодезический метод	0.1	-
16278	378936.30	2217156.49	Геодезический метод	0.1	-
16279	378938.19	2217162.96	Геодезический метод	0.1	-
16280	378940.57	2217171.58	Геодезический метод	0.1	-
16281	378942.70	2217170.87	Геодезический метод	0.1	-
16282	378945.40	2217178.39	Геодезический метод	0.1	-
16283	378924.43	2217184.42	Геодезический метод	0.1	-
16284	378924.71	2217185.62	Геодезический метод	0.1	-
16285	378935.38	2217224.23	Геодезический метод	0.1	-
16286	378906.94	2217232.52	Геодезический метод	0.1	-
16287	378894.79	2217193.59	Геодезический метод	0.1	-
16288	378896.20	2217191.90	Геодезический метод	0.1	-
16289	378890.81	2217174.33	Геодезический метод	0.1	-
16290	378885.65	2217158.05	Геодезический метод	0.1	-

2. Сведения о характерных точках границ объекта

Обозначение характерных точек границ	Координаты, м		Метод определения координат характерной точки	Средняя квадратическая погрешность положения характерной точки (Mt), м	Описание обозначения точки на местности (при наличии)
	X	Y			
1	2	3	4	5	6
16291	378881.84	2217145.24	Геодезический метод	0.1	-
16292	378872.92	2217118.90	Геодезический метод	0.1	-
16293	378922.36	2217108.62	Геодезический метод	0.1	-
16294	378914.74	2217083.02	Геодезический метод	0.1	-
16264	378971.40	2217065.84	Геодезический метод	0.1	-
16295	378874.45	2217170.62	Геодезический метод	0.1	-
16296	378879.91	2217188.16	Геодезический метод	0.1	-
16297	378881.11	2217192.19	Геодезический метод	0.1	-
16298	378881.80	2217194.32	Геодезический метод	0.1	-
16299	378851.31	2217201.28	Геодезический метод	0.1	-
16300	378822.61	2217207.99	Геодезический метод	0.1	-
16301	378816.92	2217184.65	Геодезический метод	0.1	-
16302	378825.73	2217182.85	Геодезический метод	0.1	-
16303	378833.88	2217180.00	Геодезический метод	0.1	-
16304	378846.82	2217178.14	Геодезический метод	0.1	-
16305	378849.50	2217177.43	Геодезический метод	0.1	-
16306	378860.23	2217174.66	Геодезический метод	0.1	-
16307	378867.13	2217172.72	Геодезический метод	0.1	-
16308	378870.43	2217171.77	Геодезический метод	0.1	-
16295	378874.45	2217170.62	Геодезический метод	0.1	-
16309	378842.17	2217060.61	Геодезический метод	0.1	-
16310	378851.56	2217090.59	Геодезический метод	0.1	-
16311	378861.45	2217125.97	Геодезический метод	0.1	-
16312	378869.20	2217153.39	Геодезический метод	0.1	-
16313	378840.22	2217158.39	Геодезический метод	0.1	-

2. Сведения о характерных точках границ объекта

Обозначение характерных точек границ	Координаты, м		Метод определения координат характерной точки	Средняя квадратическая погрешность положения характерной точки (Mt), м	Описание обозначения точки на местности (при наличии)
	X	Y			
1	2	3	4	5	6
16314	378817.16	2217163.26	Геодезический метод	0.1	-
16315	378814.82	2217131.10	Геодезический метод	0.1	-
16316	378814.78	2217130.68	Геодезический метод	0.1	-
16317	378814.12	2217130.76	Геодезический метод	0.1	-
16318	378786.13	2217132.95	Геодезический метод	0.1	-
16319	378784.74	2217133.24	Геодезический метод	0.1	-
16320	378758.91	2217137.02	Геодезический метод	0.1	-
16321	378761.78	2217155.33	Геодезический метод	0.1	-
16322	378752.27	2217157.60	Геодезический метод	0.1	-
16323	378741.08	2217159.35	Геодезический метод	0.1	-
16324	378712.28	2217161.15	Геодезический метод	0.1	-
16325	378706.68	2217137.63	Геодезический метод	0.1	-
16326	378702.76	2217127.84	Геодезический метод	0.1	-
16327	378701.47	2217124.92	Геодезический метод	0.1	-
16328	378700.72	2217120.23	Геодезический метод	0.1	-
16329	378698.66	2217107.62	Геодезический метод	0.1	-
16330	378698.19	2217101.60	Геодезический метод	0.1	-
16331	378727.84	2217096.85	Геодезический метод	0.1	-
16332	378733.58	2217095.74	Геодезический метод	0.1	-
16333	378735.01	2217095.23	Геодезический метод	0.1	-
16334	378742.97	2217093.40	Геодезический метод	0.1	-
16335	378742.70	2217091.83	Геодезический метод	0.1	-
16336	378742.24	2217087.72	Геодезический метод	0.1	-
16337	378744.36	2217087.04	Геодезический метод	0.1	-
16338	378768.14	2217084.59	Геодезический метод	0.1	-

2. Сведения о характерных точках границ объекта

Обозначение характерных точек границ	Координаты, м		Метод определения координат характерной точки	Средняя квадратическая погрешность положения характерной точки (Mt), м	Описание обозначения точки на местности (при наличии)
	X	Y			
1	2	3	4	5	6
16339	378768.04	2217084.12	Геодезический метод	0.1	-
16340	378766.86	2217081.28	Геодезический метод	0.1	-
16341	378766.39	2217079.92	Геодезический метод	0.1	-
16342	378765.29	2217072.80	Геодезический метод	0.1	-
16343	378765.07	2217070.45	Геодезический метод	0.1	-
16344	378804.45	2217066.45	Геодезический метод	0.1	-
16309	378842.17	2217060.61	Геодезический метод	0.1	-
16345	378816.87	2216956.55	Геодезический метод	0.1	-
16346	378820.28	2216989.21	Геодезический метод	0.1	-
16347	378828.73	2217018.95	Геодезический метод	0.1	-
16348	378839.99	2217056.41	Геодезический метод	0.1	-
16349	378803.80	2217061.90	Геодезический метод	0.1	-
16350	378798.90	2217044.68	Геодезический метод	0.1	-
16351	378798.79	2217043.91	Геодезический метод	0.1	-
16352	378793.79	2217028.29	Геодезический метод	0.1	-
16353	378792.26	2217022.63	Геодезический метод	0.1	-
16354	378783.57	2217023.47	Геодезический метод	0.1	-
16355	378774.43	2217024.41	Геодезический метод	0.1	-
16356	378771.11	2217024.15	Геодезический метод	0.1	-
16357	378766.39	2216993.36	Геодезический метод	0.1	-
16358	378779.69	2216992.16	Геодезический метод	0.1	-
16359	378777.86	2216960.54	Геодезический метод	0.1	-
16345	378816.87	2216956.55	Геодезический метод	0.1	-
16360	378880.38	2216951.49	Геодезический метод	0.1	-
16361	378885.41	2216966.61	Геодезический метод	0.1	-

2. Сведения о характерных точках границ объекта

Обозначение характерных точек границ	Координаты, м		Метод определения координат характерной точки	Средняя квадратическая погрешность положения характерной точки (Mt), м	Описание обозначения точки на местности (при наличии)
	X	Y			
1	2	3	4	5	6
16362	378888.74	2216977.44	Геодезический метод	0.1	-
16363	378894.05	2216995.72	Геодезический метод	0.1	-
16364	378871.17	2217002.99	Геодезический метод	0.1	-
16365	378842.28	2217012.16	Геодезический метод	0.1	-
16366	378838.22	2216993.18	Геодезический метод	0.1	-
16367	378837.07	2216986.31	Геодезический метод	0.1	-
16368	378834.73	2216972.30	Геодезический метод	0.1	-
16369	378833.33	2216955.55	Геодезический метод	0.1	-
16370	378843.81	2216954.65	Геодезический метод	0.1	-
16360	378880.38	2216951.49	Геодезический метод	0.1	-
16371	378955.69	2216943.85	Геодезический метод	0.1	-
16372	378952.86	2216975.80	Геодезический метод	0.1	-
16373	378916.22	2216980.40	Геодезический метод	0.1	-
16374	378911.40	2216965.05	Геодезический метод	0.1	-
16375	378909.56	2216959.90	Геодезический метод	0.1	-
16376	378905.99	2216948.89	Геодезический метод	0.1	-
16371	378955.69	2216943.85	Геодезический метод	0.1	-
16377	378758.65	2217025.36	Геодезический метод	0.1	-
16378	378764.00	2217063.91	Геодезический метод	0.1	-
16379	378744.88	2217066.47	Геодезический метод	0.1	-
16380	378742.94	2217057.85	Геодезический метод	0.1	-
16381	378727.55	2217059.81	Геодезический метод	0.1	-
16382	378694.12	2217062.25	Геодезический метод	0.1	-
16383	378692.93	2217051.10	Геодезический метод	0.1	-
16384	378729.59	2217047.49	Геодезический метод	0.1	-

2. Сведения о характерных точках границ объекта

Обозначение характерных точек границ	Координаты, м		Метод определения координат характерной точки	Средняя квадратическая погрешность положения характерной точки (Mt), м	Описание обозначения точки на местности (при наличии)
	X	Y			
1	2	3	4	5	6
16385	378727.22	2217029.25	Геодезический метод	0.1	-
16386	378740.82	2217027.75	Геодезический метод	0.1	-
16377	378758.65	2217025.36	Геодезический метод	0.1	-
16387	378883.00	2216337.64	Геодезический метод	0.1	-
16388	378869.66	2216361.11	Геодезический метод	0.1	-
16389	378867.97	2216363.53	Геодезический метод	0.1	-
16390	378853.04	2216391.54	Геодезический метод	0.1	-
16391	378823.14	2216375.33	Геодезический метод	0.1	-
16392	378840.89	2216357.60	Геодезический метод	0.1	-
16393	378846.01	2216352.83	Геодезический метод	0.1	-
16394	378849.85	2216350.83	Геодезический метод	0.1	-
16395	378854.21	2216345.93	Геодезический метод	0.1	-
16396	378860.85	2216339.44	Геодезический метод	0.1	-
16397	378872.34	2216329.30	Геодезический метод	0.1	-
16387	378883.00	2216337.64	Геодезический метод	0.1	-
16398	378986.20	2216287.01	Геодезический метод	0.1	-
16399	378980.08	2216321.15	Геодезический метод	0.1	-
16400	378960.97	2216350.58	Геодезический метод	0.1	-
16401	378940.77	2216380.79	Геодезический метод	0.1	-
16402	378889.65	2216348.29	Геодезический метод	0.1	-
16403	378890.24	2216347.33	Геодезический метод	0.1	-
16404	378904.62	2216322.18	Геодезический метод	0.1	-
16405	378912.27	2216308.80	Геодезический метод	0.1	-
16406	378919.66	2216295.04	Геодезический метод	0.1	-
16407	378923.47	2216284.70	Геодезический метод	0.1	-

2. Сведения о характерных точках границ объекта

Обозначение характерных точек границ	Координаты, м		Метод определения координат характерной точки	Средняя квадратическая погрешность положения характерной точки (Mt), м	Описание обозначения точки на местности (при наличии)
	X	Y			
1	2	3	4	5	6
16408	378926.93	2216274.33	Геодезический метод	0.1	-
16409	378928.99	2216266.96	Геодезический метод	0.1	-
16398	378986.20	2216287.01	Геодезический метод	0.1	-
16410	379042.60	2216229.17	Геодезический метод	0.1	-
16411	379044.09	2216234.83	Геодезический метод	0.1	-
16412	379042.66	2216264.42	Геодезический метод	0.1	-
16413	378988.28	2216248.42	Геодезический метод	0.1	-
16414	378990.37	2216209.63	Геодезический метод	0.1	-
16410	379042.60	2216229.17	Геодезический метод	0.1	-
16415	379000.60	2216140.40	Геодезический метод	0.1	-
16416	379000.00	2216156.56	Геодезический метод	0.1	-
16417	378998.25	2216193.82	Геодезический метод	0.1	-
16418	378942.55	2216172.19	Геодезический метод	0.1	-
16419	378943.25	2216152.14	Геодезический метод	0.1	-
16420	378984.03	2216159.15	Геодезический метод	0.1	-
16421	378988.50	2216138.96	Геодезический метод	0.1	-
16415	379000.60	2216140.40	Геодезический метод	0.1	-
16422	379184.22	2216320.00	Геодезический метод	0.1	-
16423	379174.24	2216339.91	Геодезический метод	0.1	-
16424	379127.95	2216317.07	Геодезический метод	0.1	-
16425	379127.68	2216330.96	Геодезический метод	0.1	-
16426	379125.67	2216331.21	Геодезический метод	0.1	-
16427	379125.36	2216344.43	Геодезический метод	0.1	-
16428	379137.92	2216347.53	Геодезический метод	0.1	-
16429	379159.48	2216350.63	Геодезический метод	0.1	-

2. Сведения о характерных точках границ объекта

Обозначение характерных точек границ	Координаты, м		Метод определения координат характерной точки	Средняя квадратическая погрешность положения характерной точки (Mt), м	Описание обозначения точки на местности (при наличии)
	X	Y			
1	2	3	4	5	6
16430	379160.23	2216350.49	Геодезический метод	0.1	-
16431	379167.10	2216351.50	Геодезический метод	0.1	-
16432	379146.05	2216389.82	Геодезический метод	0.1	-
16433	379121.79	2216381.44	Геодезический метод	0.1	-
16434	379086.90	2216369.61	Геодезический метод	0.1	-
16435	379085.45	2216373.44	Геодезический метод	0.1	-
16436	379074.49	2216402.25	Геодезический метод	0.1	-
16437	379048.67	2216451.43	Геодезический метод	0.1	-
16438	379046.93	2216454.36	Геодезический метод	0.1	-
16439	379040.25	2216466.29	Геодезический метод	0.1	-
16440	379025.87	2216491.96	Геодезический метод	0.1	-
16441	379023.67	2216495.81	Геодезический метод	0.1	-
16442	379020.64	2216497.01	Геодезический метод	0.1	-
16443	379014.69	2216493.48	Геодезический метод	0.1	-
16444	378999.28	2216518.34	Геодезический метод	0.1	-
16445	378957.12	2216497.96	Геодезический метод	0.1	-
16446	378952.27	2216495.08	Геодезический метод	0.1	-
16447	378954.08	2216492.36	Геодезический метод	0.1	-
16448	378956.03	2216489.66	Геодезический метод	0.1	-
16449	378970.47	2216469.98	Геодезический метод	0.1	-
16450	378972.83	2216471.13	Геодезический метод	0.1	-
16451	379004.05	2216486.30	Геодезический метод	0.1	-
16452	379025.54	2216450.80	Геодезический метод	0.1	-
16453	378995.30	2216436.12	Геодезический метод	0.1	-
16454	378993.53	2216434.99	Геодезический метод	0.1	-

2. Сведения о характерных точках границ объекта

Обозначение характерных точек границ	Координаты, м		Метод определения координат характерной точки	Средняя квадратическая погрешность положения характерной точки (Mt), м	Описание обозначения точки на местности (при наличии)
	X	Y			
1	2	3	4	5	6
16455	378992.82	2216434.54	Геодезический метод	0.1	-
16456	378997.65	2216426.84	Геодезический метод	0.1	-
16457	379012.01	2216405.65	Геодезический метод	0.1	-
16458	379028.52	2216381.29	Геодезический метод	0.1	-
16459	379038.76	2216366.94	Геодезический метод	0.1	-
16460	379045.51	2216356.92	Геодезический метод	0.1	-
16461	379054.29	2216343.88	Геодезический метод	0.1	-
16462	379057.17	2216326.63	Геодезический метод	0.1	-
16463	379057.74	2216310.27	Геодезический метод	0.1	-
16464	379058.03	2216305.07	Геодезический метод	0.1	-
16465	379126.34	2216313.60	Геодезический метод	0.1	-
16466	379126.81	2216305.81	Геодезический метод	0.1	-
16467	379127.54	2216293.89	Геодезический метод	0.1	-
16468	379153.96	2216305.76	Геодезический метод	0.1	-
16422	379184.22	2216320.00	Геодезический метод	0.1	-
16469	379089.70	2216489.68	Геодезический метод	0.1	-
16470	379086.21	2216495.94	Геодезический метод	0.1	-
16471	379084.16	2216498.98	Геодезический метод	0.1	-
16472	379075.73	2216514.81	Геодезический метод	0.1	-
16473	379048.26	2216502.37	Геодезический метод	0.1	-
16474	379050.19	2216497.07	Геодезический метод	0.1	-
16475	379051.91	2216495.45	Геодезический метод	0.1	-
16476	379054.09	2216496.43	Геодезический метод	0.1	-
16477	379057.37	2216490.26	Геодезический метод	0.1	-
16478	379056.92	2216489.87	Геодезический метод	0.1	-

2. Сведения о характерных точках границ объекта

Обозначение характерных точек границ	Координаты, м		Метод определения координат характерной точки	Средняя квадратическая погрешность положения характерной точки (Mt), м	Описание обозначения точки на местности (при наличии)
	X	Y			
1	2	3	4	5	6
16479	379060.59	2216483.05	Геодезический метод	0.1	-
16480	379061.61	2216481.12	Геодезический метод	0.1	-
16481	379060.22	2216480.42	Геодезический метод	0.1	-
16482	379059.78	2216480.18	Геодезический метод	0.1	-
16483	379061.68	2216476.54	Геодезический метод	0.1	-
16484	379068.35	2216480.00	Геодезический метод	0.1	-
16469	379089.70	2216489.68	Геодезический метод	0.1	-
16485	379198.72	2217490.72	Геодезический метод	0.1	-
16486	379208.18	2217527.01	Геодезический метод	0.1	-
16487	379169.56	2217537.40	Геодезический метод	0.1	-
16488	379160.09	2217501.13	Геодезический метод	0.1	-
16485	379198.72	2217490.72	Геодезический метод	0.1	-
16489	379173.37	2217462.25	Геодезический метод	0.1	-
16490	379180.48	2217486.21	Геодезический метод	0.1	-
16491	379163.71	2217491.23	Геодезический метод	0.1	-
16492	379155.27	2217493.68	Геодезический метод	0.1	-
16493	379154.48	2217490.92	Геодезический метод	0.1	-
16494	379148.06	2217469.70	Геодезический метод	0.1	-
16495	379156.50	2217467.16	Геодезический метод	0.1	-
16496	379163.66	2217464.99	Геодезический метод	0.1	-
16489	379173.37	2217462.25	Геодезический метод	0.1	-
16497	379166.05	2217375.71	Геодезический метод	0.1	-
16498	379177.11	2217418.37	Геодезический метод	0.1	-
16499	379140.24	2217424.98	Геодезический метод	0.1	-
16500	379136.78	2217411.72	Геодезический метод	0.1	-

2. Сведения о характерных точках границ объекта

Обозначение характерных точек границ	Координаты, м		Метод определения координат характерной точки	Средняя квадратическая погрешность положения характерной точки (Mt), м	Описание обозначения точки на местности (при наличии)
	X	Y			
1	2	3	4	5	6
16501	379152.56	2217405.98	Геодезический метод	0.1	-
16502	379149.34	2217395.24	Геодезический метод	0.1	-
16503	379145.98	2217391.35	Геодезический метод	0.1	-
16504	379143.93	2217380.59	Геодезический метод	0.1	-
16497	379166.05	2217375.71	Геодезический метод	0.1	-
16505	379162.15	2217207.48	Геодезический метод	0.1	-
16506	379170.60	2217235.59	Геодезический метод	0.1	-
16507	379179.28	2217265.02	Геодезический метод	0.1	-
16508	379174.92	2217266.42	Геодезический метод	0.1	-
16509	379183.67	2217292.04	Геодезический метод	0.1	-
16510	379194.04	2217322.12	Геодезический метод	0.1	-
16511	379203.52	2217349.92	Геодезический метод	0.1	-
16512	379164.80	2217361.81	Геодезический метод	0.1	-
16513	379164.63	2217361.27	Геодезический метод	0.1	-
16514	379164.40	2217361.01	Геодезический метод	0.1	-
16515	379120.52	2217374.57	Геодезический метод	0.1	-
16516	379112.55	2217346.21	Геодезический метод	0.1	-
16517	379124.24	2217342.50	Геодезический метод	0.1	-
16518	379133.31	2217339.84	Геодезический метод	0.1	-
16519	379142.76	2217337.09	Геодезический метод	0.1	-
16520	379156.13	2217333.28	Геодезический метод	0.1	-
16521	379147.75	2217304.79	Геодезический метод	0.1	-
16522	379142.76	2217306.18	Геодезический метод	0.1	-
16523	379134.17	2217276.99	Геодезический метод	0.1	-
16524	379095.09	2217288.46	Геодезический метод	0.1	-

2. Сведения о характерных точках границ объекта

Обозначение характерных точек границ	Координаты, м		Метод определения координат характерной точки	Средняя квадратическая погрешность положения характерной точки (Mt), м	Описание обозначения точки на местности (при наличии)
	X	Y			
1	2	3	4	5	6
16525	379088.13	2217259.65	Геодезический метод	0.1	-
16526	379130.38	2217249.23	Геодезический метод	0.1	-
16527	379132.91	2217247.23	Геодезический метод	0.1	-
16528	379124.39	2217217.97	Геодезический метод	0.1	-
16505	379162.15	2217207.48	Геодезический метод	0.1	-
16529	379274.05	2217262.12	Геодезический метод	0.1	-
16530	379272.03	2217294.27	Геодезический метод	0.1	-
16531	379269.73	2217330.77	Геодезический метод	0.1	-
16532	379257.54	2217334.06	Геодезический метод	0.1	-
16533	379217.96	2217344.77	Геодезический метод	0.1	-
16534	379208.11	2217313.28	Геодезический метод	0.1	-
16535	379247.72	2217301.51	Геодезический метод	0.1	-
16536	379238.77	2217271.68	Геодезический метод	0.1	-
16537	379240.27	2217271.27	Геодезический метод	0.1	-
16529	379274.05	2217262.12	Геодезический метод	0.1	-
16538	379275.50	2217185.52	Геодезический метод	0.1	-
16539	379275.39	2217223.14	Геодезический метод	0.1	-
16540	379240.23	2217233.39	Геодезический метод	0.1	-
16541	379226.20	2217236.75	Геодезический метод	0.1	-
16542	379226.61	2217238.07	Геодезический метод	0.1	-
16543	379225.36	2217238.45	Геодезический метод	0.1	-
16544	379235.61	2217272.84	Геодезический метод	0.1	-
16545	379228.00	2217277.24	Геодезический метод	0.1	-
16546	379223.59	2217280.27	Геодезический метод	0.1	-
16547	379216.33	2217283.00	Геодезический метод	0.1	-

2. Сведения о характерных точках границ объекта

Обозначение характерных точек границ	Координаты, м		Метод определения координат характерной точки	Средняя квадратическая погрешность положения характерной точки (Mt), м	Описание обозначения точки на местности (при наличии)
	X	Y			
1	2	3	4	5	6
16548	379208.45	2217285.44	Геодезический метод	0.1	-
16549	379202.91	2217286.06	Геодезический метод	0.1	-
16550	379198.93	2217287.37	Геодезический метод	0.1	-
16551	379195.31	2217280.07	Геодезический метод	0.1	-
16552	379188.16	2217256.86	Геодезический метод	0.1	-
16553	379188.89	2217256.60	Геодезический метод	0.1	-
16554	379186.84	2217249.84	Геодезический метод	0.1	-
16555	379176.55	2217217.74	Геодезический метод	0.1	-
16556	379214.85	2217205.85	Геодезический метод	0.1	-
16557	379228.53	2217201.64	Геодезический метод	0.1	-
16558	379227.81	2217199.68	Геодезический метод	0.1	-
16559	379234.94	2217197.39	Геодезический метод	0.1	-
16560	379268.71	2217187.38	Геодезический метод	0.1	-
16538	379275.50	2217185.52	Геодезический метод	0.1	-
16561	379193.34	2217164.66	Геодезический метод	0.1	-
16562	379206.20	2217206.77	Геодезический метод	0.1	-
16563	379177.56	2217215.63	Геодезический метод	0.1	-
16564	379164.71	2217173.53	Геодезический метод	0.1	-
16561	379193.34	2217164.66	Геодезический метод	0.1	-
16565	379066.75	2217059.10	Геодезический метод	0.1	-
16566	379068.37	2217067.59	Геодезический метод	0.1	-
16567	379073.54	2217096.07	Геодезический метод	0.1	-
16568	379074.48	2217098.36	Геодезический метод	0.1	-
16569	379105.44	2217090.22	Геодезический метод	0.1	-
16570	379114.07	2217129.78	Геодезический метод	0.1	-

2. Сведения о характерных точках границ объекта

Обозначение характерных точек границ	Координаты, м		Метод определения координат характерной точки	Средняя квадратическая погрешность положения характерной точки (Mt), м	Описание обозначения точки на местности (при наличии)
	X	Y			
1	2	3	4	5	6
16571	379103.36	2217132.37	Геодезический метод	0.1	-
16572	379081.87	2217139.01	Геодезический метод	0.1	-
16573	379077.85	2217122.85	Геодезический метод	0.1	-
16574	379051.76	2217130.51	Геодезический метод	0.1	-
16575	379051.93	2217134.28	Геодезический метод	0.1	-
16576	379023.91	2217144.30	Геодезический метод	0.1	-
16577	379012.88	2217129.65	Геодезический метод	0.1	-
16578	379007.56	2217116.49	Геодезический метод	0.1	-
16579	379007.00	2217116.40	Геодезический метод	0.1	-
16580	379005.80	2217116.15	Геодезический метод	0.1	-
16581	379003.84	2217110.40	Геодезический метод	0.1	-
16582	378995.54	2217083.12	Геодезический метод	0.1	-
16583	378995.23	2217082.04	Геодезический метод	0.1	-
16584	378995.24	2217079.66	Геодезический метод	0.1	-
16585	378985.02	2217046.73	Геодезический метод	0.1	-
16586	378973.78	2217013.28	Геодезический метод	0.1	-
16587	378989.14	2217008.23	Геодезический метод	0.1	-
16588	379013.73	2217000.44	Геодезический метод	0.1	-
16589	379018.49	2217015.40	Геодезический метод	0.1	-
16590	379023.53	2217031.76	Геодезический метод	0.1	-
16591	379042.69	2217025.77	Геодезический метод	0.1	-
16592	379050.15	2217046.89	Геодезический метод	0.1	-
16593	379054.77	2217062.35	Геодезический метод	0.1	-
16594	379060.03	2217060.75	Геодезический метод	0.1	-
16595	379062.70	2217059.95	Геодезический метод	0.1	-

2. Сведения о характерных точках границ объекта

Обозначение характерных точек границ	Координаты, м		Метод определения координат характерной точки	Средняя квадратическая погрешность положения характерной точки (Mt), м	Описание обозначения точки на местности (при наличии)
	X	Y			
1	2	3	4	5	6
16596	379066.24	2217059.25	Геодезический метод	0.1	-
16565	379066.75	2217059.10	Геодезический метод	0.1	-
16597	379207.54	2216988.20	Геодезический метод	0.1	-
16598	379224.44	2217004.59	Геодезический метод	0.1	-
16599	379192.03	2217038.02	Геодезический метод	0.1	-
16600	379175.16	2217021.01	Геодезический метод	0.1	-
16601	379171.48	2217024.74	Геодезический метод	0.1	-
16602	379163.58	2217032.74	Геодезический метод	0.1	-
16603	379180.39	2217050.42	Геодезический метод	0.1	-
16604	379194.72	2217065.63	Геодезический метод	0.1	-
16605	379162.10	2217074.28	Геодезический метод	0.1	-
16606	379161.70	2217072.53	Геодезический метод	0.1	-
16607	379158.82	2217073.83	Геодезический метод	0.1	-
16608	379121.47	2217083.42	Геодезический метод	0.1	-
16609	379115.55	2217053.20	Геодезический метод	0.1	-
16610	379115.01	2217052.07	Геодезический метод	0.1	-
16611	379105.21	2217024.80	Геодезический метод	0.1	-
16612	379144.55	2217010.91	Геодезический метод	0.1	-
16613	379145.29	2217011.78	Геодезический метод	0.1	-
16614	379149.83	2217017.21	Геодезический метод	0.1	-
16615	379150.15	2217017.56	Геодезический метод	0.1	-
16616	379156.75	2217010.84	Геодезический метод	0.1	-
16617	379192.72	2216974.23	Геодезический метод	0.1	-
16618	379203.62	2216984.14	Геодезический метод	0.1	-
16597	379207.54	2216988.20	Геодезический метод	0.1	-

2. Сведения о характерных точках границ объекта

Обозначение характерных точек границ	Координаты, м		Метод определения координат характерной точки	Средняя квадратическая погрешность положения характерной точки (Mt), м	Описание обозначения точки на местности (при наличии)
	X	Y			
1	2	3	4	5	6
16619	379222.36	2217093.25	Геодезический метод	0.1	-
16620	379233.47	2217133.37	Геодезический метод	0.1	-
16621	379202.76	2217142.34	Геодезический метод	0.1	-
16622	379177.31	2217150.30	Геодезический метод	0.1	-
16623	379175.47	2217140.41	Геодезический метод	0.1	-
16624	379172.79	2217128.32	Геодезический метод	0.1	-
16625	379170.68	2217120.51	Геодезический метод	0.1	-
16626	379159.87	2217123.59	Геодезический метод	0.1	-
16627	379132.76	2217136.16	Геодезический метод	0.1	-
16628	379123.46	2217094.74	Геодезический метод	0.1	-
16629	379133.05	2217092.00	Геодезический метод	0.1	-
16630	379152.98	2217085.87	Геодезический метод	0.1	-
16631	379162.38	2217083.48	Геодезический метод	0.1	-
16632	379162.93	2217088.82	Геодезический метод	0.1	-
16633	379165.10	2217096.98	Геодезический метод	0.1	-
16634	379166.15	2217100.83	Геодезический метод	0.1	-
16635	379167.74	2217100.62	Геодезический метод	0.1	-
16636	379189.32	2217097.51	Геодезический метод	0.1	-
16637	379192.52	2217096.99	Геодезический метод	0.1	-
16638	379192.61	2217097.63	Геодезический метод	0.1	-
16639	379192.95	2217099.13	Геодезический метод	0.1	-
16619	379222.36	2217093.25	Геодезический метод	0.1	-
16640	379282.40	2217069.96	Геодезический метод	0.1	-
16641	379280.18	2217116.11	Геодезический метод	0.1	-
16642	379275.43	2217119.09	Геодезический метод	0.1	-

2. Сведения о характерных точках границ объекта

Обозначение характерных точек границ	Координаты, м		Метод определения координат характерной точки	Средняя квадратическая погрешность положения характерной точки (Mt), м	Описание обозначения точки на местности (при наличии)
	X	Y			
1	2	3	4	5	6
16643	379275.79	2217120.25	Геодезический метод	0.1	-
16644	379256.77	2217125.59	Геодезический метод	0.1	-
16645	379244.37	2217129.08	Геодезический метод	0.1	-
16646	379229.92	2217088.34	Геодезический метод	0.1	-
16647	379242.03	2217084.01	Геодезический метод	0.1	-
16648	379258.88	2217078.00	Геодезический метод	0.1	-
16640	379282.40	2217069.96	Геодезический метод	0.1	-
16649	379338.07	2217043.20	Геодезический метод	0.1	-
16650	379337.26	2217073.19	Геодезический метод	0.1	-
16651	379297.39	2217076.46	Геодезический метод	0.1	-
16652	379298.20	2217046.47	Геодезический метод	0.1	-
16649	379338.07	2217043.20	Геодезический метод	0.1	-
16653	379258.72	2216971.34	Геодезический метод	0.1	-
16654	379286.17	2216999.11	Геодезический метод	0.1	-
16655	379266.65	2217022.15	Геодезический метод	0.1	-
16656	379238.35	2216995.38	Геодезический метод	0.1	-
16653	379258.72	2216971.34	Геодезический метод	0.1	-
16657	379107.02	2216948.43	Геодезический метод	0.1	-
16658	379129.51	2216979.00	Геодезический метод	0.1	-
16659	379085.74	2216990.18	Геодезический метод	0.1	-
16660	379076.56	2216968.37	Геодезический метод	0.1	-
16657	379107.02	2216948.43	Геодезический метод	0.1	-
16661	379032.16	2216889.61	Геодезический метод	0.1	-
16662	379030.36	2216911.71	Геодезический метод	0.1	-
16663	379031.12	2216913.11	Геодезический метод	0.1	-

2. Сведения о характерных точках границ объекта

Обозначение характерных точек границ	Координаты, м		Метод определения координат характерной точки	Средняя квадратическая погрешность положения характерной точки (Mt), м	Описание обозначения точки на местности (при наличии)
	X	Y			
1	2	3	4	5	6
16664	379040.12	2216913.12	Геодезический метод	0.1	-
16665	379040.04	2216919.53	Геодезический метод	0.1	-
16666	379058.70	2216920.01	Геодезический метод	0.1	-
16667	379063.33	2216947.59	Геодезический метод	0.1	-
16668	379063.54	2216948.59	Геодезический метод	0.1	-
16669	379065.09	2216968.37	Геодезический метод	0.1	-
16670	379056.22	2216970.00	Геодезический метод	0.1	-
16671	379055.35	2216970.21	Геодезический метод	0.1	-
16672	379039.56	2216972.75	Геодезический метод	0.1	-
16673	379039.62	2216966.49	Геодезический метод	0.1	-
16674	379017.06	2216970.99	Геодезический метод	0.1	-
16675	379013.15	2216971.94	Геодезический метод	0.1	-
16676	378989.69	2216976.30	Геодезический метод	0.1	-
16677	378966.66	2216979.43	Геодезический метод	0.1	-
16678	378967.52	2216967.38	Геодезический метод	0.1	-
16679	378970.92	2216944.41	Геодезический метод	0.1	-
16680	378975.51	2216910.25	Геодезический метод	0.1	-
16681	378976.78	2216900.22	Геодезический метод	0.1	-
16682	378978.75	2216885.28	Геодезический метод	0.1	-
16661	379032.16	2216889.61	Геодезический метод	0.1	-
16683	379065.85	2216838.45	Геодезический метод	0.1	-
16684	379061.63	2216871.98	Геодезический метод	0.1	-
16685	379035.51	2216869.41	Геодезический метод	0.1	-
16686	379034.86	2216872.55	Геодезический метод	0.1	-
16687	379025.86	2216871.24	Геодезический метод	0.1	-

2. Сведения о характерных точках границ объекта

Обозначение характерных точек границ	Координаты, м		Метод определения координат характерной точки	Средняя квадратическая погрешность положения характерной точки (Mt), м	Описание обозначения точки на местности (при наличии)
	X	Y			
1	2	3	4	5	6
16688	378981.27	2216866.78	Геодезический метод	0.1	-
16689	378983.28	2216850.13	Геодезический метод	0.1	-
16690	378985.33	2216835.88	Геодезический метод	0.1	-
16691	379029.47	2216841.76	Геодезический метод	0.1	-
16692	379030.87	2216834.10	Геодезический метод	0.1	-
16693	379031.01	2216832.96	Геодезический метод	0.1	-
16694	379043.32	2216834.49	Геодезический метод	0.1	-
16695	379043.63	2216832.79	Геодезический метод	0.1	-
16696	379046.58	2216833.46	Геодезический метод	0.1	-
16697	379046.17	2216835.36	Геодезический метод	0.1	-
16683	379065.85	2216838.45	Геодезический метод	0.1	-
16698	379052.48	2216722.37	Геодезический метод	0.1	-
16699	379049.37	2216743.04	Геодезический метод	0.1	-
16700	379078.44	2216746.31	Геодезический метод	0.1	-
16701	379077.07	2216760.79	Геодезический метод	0.1	-
16702	379075.07	2216781.89	Геодезический метод	0.1	-
16703	379043.72	2216778.26	Геодезический метод	0.1	-
16704	379037.54	2216809.26	Геодезический метод	0.1	-
16705	378989.70	2216802.90	Геодезический метод	0.1	-
16706	378993.54	2216771.96	Геодезический метод	0.1	-
16707	378997.37	2216738.69	Геодезический метод	0.1	-
16708	379000.49	2216712.05	Геодезический метод	0.1	-
16698	379052.48	2216722.37	Геодезический метод	0.1	-
16709	379119.22	2216715.91	Геодезический метод	0.1	-
16710	379111.23	2216749.85	Геодезический метод	0.1	-

2. Сведения о характерных точках границ объекта

Обозначение характерных точек границ	Координаты, м		Метод определения координат характерной точки	Средняя квадратическая погрешность положения характерной точки (Mt), м	Описание обозначения точки на местности (при наличии)
	X	Y			
1	2	3	4	5	6
16711	379110.85	2216753.41	Геодезический метод	0.1	-
16712	379088.49	2216747.97	Геодезический метод	0.1	-
16713	379095.62	2216706.87	Геодезический метод	0.1	-
16709	379119.22	2216715.91	Геодезический метод	0.1	-
16714	379159.03	2216511.18	Геодезический метод	0.1	-
16715	379148.42	2216530.59	Геодезический метод	0.1	-
16716	379138.21	2216548.45	Геодезический метод	0.1	-
16717	379139.09	2216548.94	Геодезический метод	0.1	-
16718	379128.28	2216567.86	Геодезический метод	0.1	-
16719	379125.37	2216566.20	Геодезический метод	0.1	-
16720	379122.09	2216565.22	Геодезический метод	0.1	-
16721	379110.53	2216585.17	Геодезический метод	0.1	-
16722	379111.34	2216585.79	Геодезический метод	0.1	-
16723	379108.58	2216590.08	Геодезический метод	0.1	-
16724	379122.79	2216598.93	Геодезический метод	0.1	-
16725	379118.92	2216606.47	Геодезический метод	0.1	-
16726	379123.60	2216609.05	Геодезический метод	0.1	-
16727	379163.30	2216635.91	Геодезический метод	0.1	-
16728	379156.73	2216648.58	Геодезический метод	0.1	-
16729	379138.91	2216638.46	Геодезический метод	0.1	-
16730	379132.05	2216651.21	Геодезический метод	0.1	-
16731	379109.36	2216692.93	Геодезический метод	0.1	-
16732	379085.83	2216683.88	Геодезический метод	0.1	-
16733	379057.24	2216672.64	Геодезический метод	0.1	-
16734	379054.36	2216671.52	Геодезический метод	0.1	-

2. Сведения о характерных точках границ объекта

Обозначение характерных точек границ	Координаты, м		Метод определения координат характерной точки	Средняя квадратическая погрешность положения характерной точки (Mt), м	Описание обозначения точки на местности (при наличии)
	X	Y			
1	2	3	4	5	6
16735	379051.04	2216670.22	Геодезический метод	0.1	-
16736	379067.58	2216643.12	Геодезический метод	0.1	-
16737	379072.55	2216634.93	Геодезический метод	0.1	-
16738	379062.73	2216630.52	Геодезический метод	0.1	-
16739	379035.92	2216616.44	Геодезический метод	0.1	-
16740	379053.12	2216585.93	Геодезический метод	0.1	-
16741	379067.16	2216560.54	Геодезический метод	0.1	-
16742	379079.04	2216540.13	Геодезический метод	0.1	-
16743	379089.54	2216521.18	Геодезический метод	0.1	-
16744	379100.50	2216501.68	Геодезический метод	0.1	-
16745	379110.77	2216483.61	Геодезический метод	0.1	-
16714	379159.03	2216511.18	Геодезический метод	0.1	-
16746	379253.10	2216766.53	Геодезический метод	0.1	-
16747	379236.77	2216798.82	Геодезический метод	0.1	-
16748	379234.01	2216803.99	Геодезический метод	0.1	-
16749	379224.78	2216821.22	Геодезический метод	0.1	-
16750	379225.03	2216821.52	Геодезический метод	0.1	-
16751	379243.17	2216832.70	Геодезический метод	0.1	-
16752	379223.18	2216864.56	Геодезический метод	0.1	-
16753	379205.15	2216858.46	Геодезический метод	0.1	-
16754	379161.54	2216846.62	Геодезический метод	0.1	-
16755	379161.97	2216843.11	Геодезический метод	0.1	-
16756	379190.45	2216850.74	Геодезический метод	0.1	-
16757	379202.28	2216810.58	Геодезический метод	0.1	-
16758	379199.06	2216809.95	Геодезический метод	0.1	-

2. Сведения о характерных точках границ объекта

Обозначение характерных точек границ	Координаты, м		Метод определения координат характерной точки	Средняя квадратическая погрешность положения характерной точки (Mt), м	Описание обозначения точки на местности (при наличии)
	X	Y			
1	2	3	4	5	6
16759	379203.45	2216789.94	Геодезический метод	0.1	-
16760	379206.89	2216774.25	Геодезический метод	0.1	-
16761	379218.08	2216753.81	Геодезический метод	0.1	-
16762	379218.36	2216753.18	Геодезический метод	0.1	-
16746	379253.10	2216766.53	Геодезический метод	0.1	-
16763	379200.23	2216899.40	Геодезический метод	0.1	-
16764	379208.00	2216911.24	Геодезический метод	0.1	-
16765	379231.57	2216931.36	Геодезический метод	0.1	-
16766	379233.53	2216932.88	Геодезический метод	0.1	-
16767	379206.18	2216963.39	Геодезический метод	0.1	-
16768	379204.08	2216961.37	Геодезический метод	0.1	-
16769	379180.82	2216940.02	Геодезический метод	0.1	-
16770	379150.91	2216913.84	Геодезический метод	0.1	-
16771	379151.35	2216911.05	Геодезический метод	0.1	-
16772	379155.95	2216882.35	Геодезический метод	0.1	-
16773	379195.16	2216891.40	Геодезический метод	0.1	-
16763	379200.23	2216899.40	Геодезический метод	0.1	-
16774	379450.48	2216840.46	Геодезический метод	0.1	-
16775	379469.56	2216847.71	Геодезический метод	0.1	-
16776	379469.27	2216848.59	Геодезический метод	0.1	-
16777	379462.42	2216868.31	Геодезический метод	0.1	-
16778	379459.47	2216878.50	Геодезический метод	0.1	-
16779	379451.86	2216902.90	Геодезический метод	0.1	-
16780	379450.37	2216902.35	Геодезический метод	0.1	-
16781	379446.77	2216913.11	Геодезический метод	0.1	-

2. Сведения о характерных точках границ объекта

Обозначение характерных точек границ	Координаты, м		Метод определения координат характерной точки	Средняя квадратическая погрешность положения характерной точки (Mt), м	Описание обозначения точки на местности (при наличии)
	X	Y			
1	2	3	4	5	6
16782	379431.55	2216907.70	Геодезический метод	0.1	-
16783	379432.47	2216904.57	Геодезический метод	0.1	-
16784	379434.83	2216896.60	Геодезический метод	0.1	-
16785	379438.36	2216884.67	Геодезический метод	0.1	-
16786	379399.38	2216867.96	Геодезический метод	0.1	-
16787	379397.12	2216873.33	Геодезический метод	0.1	-
16788	379369.41	2216862.20	Геодезический метод	0.1	-
16789	379368.25	2216865.12	Геодезический метод	0.1	-
16790	379339.57	2216851.31	Геодезический метод	0.1	-
16791	379340.40	2216845.20	Геодезический метод	0.1	-
16792	379303.14	2216831.79	Геодезический метод	0.1	-
16793	379302.10	2216834.04	Геодезический метод	0.1	-
16794	379256.50	2216813.38	Геодезический метод	0.1	-
16795	379262.52	2216807.17	Геодезический метод	0.1	-
16796	379263.16	2216806.18	Геодезический метод	0.1	-
16797	379262.78	2216806.00	Геодезический метод	0.1	-
16798	379265.02	2216803.38	Геодезический метод	0.1	-
16799	379267.52	2216799.59	Геодезический метод	0.1	-
16800	379277.69	2216776.38	Геодезический метод	0.1	-
16801	379321.68	2216791.60	Геодезический метод	0.1	-
16802	379355.74	2216803.85	Геодезический метод	0.1	-
16803	379387.58	2216816.69	Геодезический метод	0.1	-
16804	379416.08	2216828.09	Геодезический метод	0.1	-
16805	379419.27	2216828.61	Геодезический метод	0.1	-
16774	379450.48	2216840.46	Геодезический метод	0.1	-

2. Сведения о характерных точках границ объекта

Обозначение характерных точек границ	Координаты, м		Метод определения координат характерной точки	Средняя квадратическая погрешность положения характерной точки (Mt), м	Описание обозначения точки на местности (при наличии)
	X	Y			
1	2	3	4	5	6
16806	379369.88	2216736.44	Геодезический метод	0.1	-
16807	379367.09	2216746.57	Геодезический метод	0.1	-
16808	379402.25	2216760.11	Геодезический метод	0.1	-
16809	379386.32	2216799.57	Геодезический метод	0.1	-
16810	379355.71	2216787.78	Геодезический метод	0.1	-
16811	379330.82	2216778.30	Геодезический метод	0.1	-
16812	379283.67	2216761.55	Геодезический метод	0.1	-
16813	379260.15	2216751.26	Геодезический метод	0.1	-
16814	379279.21	2216707.44	Геодезический метод	0.1	-
16815	379301.91	2216715.86	Геодезический метод	0.1	-
16816	379300.23	2216726.83	Геодезический метод	0.1	-
16817	379343.37	2216742.62	Геодезический метод	0.1	-
16818	379348.97	2216728.13	Геодезический метод	0.1	-
16806	379369.88	2216736.44	Геодезический метод	0.1	-
16819	379479.12	2216764.97	Геодезический метод	0.1	-
16820	379471.62	2216782.50	Геодезический метод	0.1	-
16821	379453.93	2216823.85	Геодезический метод	0.1	-
16822	379422.53	2216812.99	Геодезический метод	0.1	-
16823	379436.77	2216778.57	Геодезический метод	0.1	-
16824	379447.30	2216753.38	Геодезический метод	0.1	-
16819	379479.12	2216764.97	Геодезический метод	0.1	-
16825	379467.21	2216998.42	Геодезический метод	0.1	-
16826	379467.21	2217007.93	Геодезический метод	0.1	-
16827	379467.47	2217038.42	Геодезический метод	0.1	-
16828	379467.71	2217068.94	Геодезический метод	0.1	-

2. Сведения о характерных точках границ объекта

Обозначение характерных точек границ	Координаты, м		Метод определения координат характерной точки	Средняя квадратическая погрешность положения характерной точки (Mt), м	Описание обозначения точки на местности (при наличии)
	X	Y			
1	2	3	4	5	6
16829	379468.75	2217069.18	Геодезический метод	0.1	-
16830	379467.29	2217099.22	Геодезический метод	0.1	-
16831	379465.80	2217129.84	Геодезический метод	0.1	-
16832	379425.25	2217127.31	Геодезический метод	0.1	-
16833	379383.79	2217123.93	Геодезический метод	0.1	-
16834	379384.56	2217114.05	Геодезический метод	0.1	-
16835	379386.11	2217083.64	Геодезический метод	0.1	-
16836	379387.03	2217068.82	Геодезический метод	0.1	-
16837	379428.01	2217071.79	Геодезический метод	0.1	-
16838	379428.36	2217066.35	Геодезический метод	0.1	-
16839	379428.11	2217035.84	Геодезический метод	0.1	-
16840	379412.21	2217035.77	Геодезический метод	0.1	-
16841	379412.21	2216998.42	Геодезический метод	0.1	-
16825	379467.21	2216998.42	Геодезический метод	0.1	-
16842	379468.68	2217406.83	Геодезический метод	0.1	-
16843	379470.05	2217441.81	Геодезический метод	0.1	-
16844	379470.30	2217475.90	Геодезический метод	0.1	-
16845	379468.61	2217475.89	Геодезический метод	0.1	-
16846	379469.52	2217511.81	Геодезический метод	0.1	-
16847	379469.80	2217546.81	Геодезический метод	0.1	-
16848	379429.75	2217546.88	Геодезический метод	0.1	-
16849	379430.02	2217581.88	Геодезический метод	0.1	-
16850	379430.03	2217582.69	Геодезический метод	0.1	-
16851	379470.33	2217582.20	Геодезический метод	0.1	-
16852	379471.38	2217617.30	Геодезический метод	0.1	-

2. Сведения о характерных точках границ объекта

Обозначение характерных точек границ	Координаты, м		Метод определения координат характерной точки	Средняя квадратическая погрешность положения характерной точки (Mt), м	Описание обозначения точки на местности (при наличии)
	X	Y			
1	2	3	4	5	6
16853	379471.07	2217652.15	Геодезический метод	0.1	-
16854	379471.03	2217657.38	Геодезический метод	0.1	-
16855	379470.84	2217681.80	Геодезический метод	0.1	-
16856	379471.07	2217711.79	Геодезический метод	0.1	-
16857	379418.01	2217711.89	Геодезический метод	0.1	-
16858	379417.68	2217681.90	Геодезический метод	0.1	-
16859	379415.93	2217657.60	Геодезический метод	0.1	-
16860	379415.80	2217655.86	Геодезический метод	0.1	-
16861	379390.43	2217634.99	Геодезический метод	0.1	-
16862	379390.29	2217616.92	Геодезический метод	0.1	-
16863	379390.03	2217581.94	Геодезический метод	0.1	-
16864	379389.74	2217546.95	Геодезический метод	0.1	-
16865	379389.48	2217511.96	Геодезический метод	0.1	-
16866	379389.20	2217476.95	Геодезический метод	0.1	-
16867	379388.93	2217441.94	Геодезический метод	0.1	-
16868	379388.66	2217406.94	Геодезический метод	0.1	-
16869	379428.66	2217406.88	Геодезический метод	0.1	-
16842	379468.68	2217406.83	Геодезический метод	0.1	-
16870	379372.83	2217372.14	Геодезический метод	0.1	-
16871	379373.01	2217400.95	Геодезический метод	0.1	-
16872	379373.14	2217429.48	Геодезический метод	0.1	-
16873	379373.28	2217458.22	Геодезический метод	0.1	-
16874	379373.41	2217488.49	Геодезический метод	0.1	-
16875	379373.54	2217519.69	Геодезический метод	0.1	-
16876	379373.77	2217568.41	Геодезический метод	0.1	-

2. Сведения о характерных точках границ объекта

Обозначение характерных точек границ	Координаты, м		Метод определения координат характерной точки	Средняя квадратическая погрешность положения характерной точки (Mt), м	Описание обозначения точки на местности (при наличии)
	X	Y			
1	2	3	4	5	6
16877	379373.80	2217574.77	Геодезический метод	0.1	-
16878	379373.99	2217614.66	Геодезический метод	0.1	-
16879	379356.69	2217606.06	Геодезический метод	0.1	-
16880	379308.94	2217568.94	Геодезический метод	0.1	-
16881	379308.71	2217568.68	Геодезический метод	0.1	-
16882	379279.31	2217547.43	Геодезический метод	0.1	-
16883	379275.33	2217543.94	Геодезический метод	0.1	-
16884	379276.65	2217516.76	Геодезический метод	0.1	-
16885	379277.90	2217486.72	Геодезический метод	0.1	-
16886	379279.34	2217458.12	Геодезический метод	0.1	-
16887	379280.79	2217429.53	Геодезический метод	0.1	-
16888	379282.23	2217400.81	Геодезический метод	0.1	-
16889	379283.68	2217372.12	Геодезический метод	0.1	-
16890	379327.88	2217372.04	Геодезический метод	0.1	-
16870	379372.83	2217372.14	Геодезический метод	0.1	-
16891	379372.25	2217185.52	Геодезический метод	0.1	-
16892	379372.22	2217199.67	Геодезический метод	0.1	-
16893	379372.17	2217246.22	Геодезический метод	0.1	-
16894	379372.40	2217281.82	Геодезический метод	0.1	-
16895	379372.63	2217317.42	Геодезический метод	0.1	-
16896	379372.78	2217353.01	Геодезический метод	0.1	-
16897	379331.78	2217353.09	Геодезический метод	0.1	-
16898	379284.63	2217353.19	Геодезический метод	0.1	-
16899	379286.18	2217322.45	Геодезический метод	0.1	-
16900	379287.89	2217288.47	Геодезический метод	0.1	-

2. Сведения о характерных точках границ объекта

Обозначение характерных точек границ	Координаты, м		Метод определения координат характерной точки	Средняя квадратическая погрешность положения характерной точки (Mt), м	Описание обозначения точки на местности (при наличии)
	X	Y			
1	2	3	4	5	6
16901	379289.65	2217253.50	Геодезический метод	0.1	-
16902	379291.47	2217217.53	Геодезический метод	0.1	-
16903	379330.81	2217217.09	Геодезический метод	0.1	-
16904	379331.06	2217199.89	Геодезический метод	0.1	-
16905	379331.27	2217184.85	Геодезический метод	0.1	-
16891	379372.25	2217185.52	Геодезический метод	0.1	-
16906	379370.41	2217137.11	Геодезический метод	0.1	-
16907	379373.17	2217139.98	Геодезический метод	0.1	-
16908	379373.72	2217158.18	Геодезический метод	0.1	-
16909	379372.45	2217182.36	Геодезический метод	0.1	-
16910	379334.18	2217181.87	Геодезический метод	0.1	-
16911	379334.22	2217171.27	Геодезический метод	0.1	-
16912	379333.30	2217168.59	Геодезический метод	0.1	-
16913	379334.89	2217134.83	Геодезический метод	0.1	-
16906	379370.41	2217137.11	Геодезический метод	0.1	-
16914	379466.48	2217145.57	Геодезический метод	0.1	-
16915	379466.81	2217185.77	Геодезический метод	0.1	-
16916	379436.55	2217183.70	Геодезический метод	0.1	-
16917	379436.33	2217143.67	Геодезический метод	0.1	-
16914	379466.48	2217145.57	Геодезический метод	0.1	-
16918	379468.00	2217250.93	Геодезический метод	0.1	-
16919	379468.34	2217285.33	Геодезический метод	0.1	-
16920	379468.03	2217319.29	Геодезический метод	0.1	-
16921	379468.28	2217353.29	Геодезический метод	0.1	-
16922	379428.23	2217353.69	Геодезический метод	0.1	-

2. Сведения о характерных точках границ объекта

Обозначение характерных точек границ	Координаты, м		Метод определения координат характерной точки	Средняя квадратическая погрешность положения характерной точки (Mt), м	Описание обозначения точки на местности (при наличии)
	X	Y			
1	2	3	4	5	6
16923	379427.97	2217319.69	Геодезический метод	0.1	-
16924	379427.73	2217285.81	Геодезический метод	0.1	-
16925	379428.34	2217251.66	Геодезический метод	0.1	-
16918	379468.00	2217250.93	Геодезический метод	0.1	-
16926	379561.40	2217277.22	Геодезический метод	0.1	-
16927	379561.51	2217307.16	Геодезический метод	0.1	-
16928	379522.11	2217307.43	Геодезический метод	0.1	-
16929	379522.17	2217318.62	Геодезический метод	0.1	-
16930	379481.57	2217318.65	Геодезический метод	0.1	-
16931	379481.33	2217287.05	Геодезический метод	0.1	-
16932	379518.41	2217286.98	Геодезический метод	0.1	-
16933	379518.39	2217276.55	Геодезический метод	0.1	-
16926	379561.40	2217277.22	Геодезический метод	0.1	-
16934	379563.30	2217371.32	Геодезический метод	0.1	-
16935	379563.57	2217406.32	Геодезический метод	0.1	-
16936	379523.53	2217406.68	Геодезический метод	0.1	-
16937	379523.83	2217441.73	Геодезический метод	0.1	-
16938	379524.11	2217476.71	Геодезический метод	0.1	-
16939	379564.10	2217476.30	Геодезический метод	0.1	-
16940	379564.36	2217511.30	Геодезический метод	0.1	-
16941	379564.63	2217546.30	Геодезический метод	0.1	-
16942	379564.90	2217581.30	Геодезический метод	0.1	-
16943	379524.90	2217581.71	Геодезический метод	0.1	-
16944	379525.14	2217611.70	Геодезический метод	0.1	-
16945	379525.36	2217641.70	Геодезический метод	0.1	-

2. Сведения о характерных точках границ объекта

Обозначение характерных точек границ	Координаты, м		Метод определения координат характерной точки	Средняя квадратическая погрешность положения характерной точки (Mt), м	Описание обозначения точки на местности (при наличии)
	X	Y			
1	2	3	4	5	6
16946	379485.39	2217642.11	Геодезический метод	0.1	-
16947	379484.93	2217582.10	Геодезический метод	0.1	-
16948	379482.85	2217545.78	Геодезический метод	0.1	-
16949	379482.17	2217512.35	Геодезический метод	0.1	-
16950	379484.11	2217477.13	Геодезический метод	0.1	-
16951	379483.84	2217442.13	Геодезический метод	0.1	-
16952	379483.71	2217407.02	Геодезический метод	0.1	-
16953	379483.30	2217371.80	Геодезический метод	0.1	-
16954	379523.29	2217371.75	Геодезический метод	0.1	-
16934	379563.30	2217371.32	Геодезический метод	0.1	-
16955	379623.15	2217608.91	Геодезический метод	0.1	-
16956	379623.35	2217645.91	Геодезический метод	0.1	-
16957	379583.34	2217646.11	Геодезический метод	0.1	-
16958	379583.16	2217609.11	Геодезический метод	0.1	-
16955	379623.15	2217608.91	Геодезический метод	0.1	-
16959	379624.25	2217519.53	Геодезический метод	0.1	-
16960	379624.59	2217548.71	Геодезический метод	0.1	-
16961	379579.99	2217548.08	Геодезический метод	0.1	-
16962	379579.99	2217518.08	Геодезический метод	0.1	-
16963	379587.95	2217518.30	Геодезический метод	0.1	-
16964	379604.34	2217518.69	Геодезический метод	0.1	-
16965	379616.59	2217519.15	Геодезический метод	0.1	-
16959	379624.25	2217519.53	Геодезический метод	0.1	-
16966	379620.13	2217436.37	Геодезический метод	0.1	-
16967	379619.69	2217466.38	Геодезический метод	0.1	-

2. Сведения о характерных точках границ объекта

Обозначение характерных точек границ	Координаты, м		Метод определения координат характерной точки	Средняя квадратическая погрешность положения характерной точки (Mt), м	Описание обозначения точки на местности (при наличии)
	X	Y			
1	2	3	4	5	6
16968	379619.51	2217496.38	Геодезический метод	0.1	-
16969	379579.63	2217495.51	Геодезический метод	0.1	-
16970	379579.70	2217465.50	Геодезический метод	0.1	-
16971	379579.76	2217435.58	Геодезический метод	0.1	-
16972	379587.82	2217435.76	Геодезический метод	0.1	-
16973	379618.02	2217436.32	Геодезический метод	0.1	-
16966	379620.13	2217436.37	Геодезический метод	0.1	-
16974	379653.88	2217302.50	Геодезический метод	0.1	-
16975	379654.53	2217340.22	Геодезический метод	0.1	-
16976	379617.21	2217339.20	Геодезический метод	0.1	-
16977	379617.64	2217368.78	Геодезический метод	0.1	-
16978	379579.21	2217367.84	Геодезический метод	0.1	-
16979	379579.28	2217335.52	Геодезический метод	0.1	-
16980	379613.85	2217335.56	Геодезический метод	0.1	-
16981	379613.88	2217301.47	Геодезический метод	0.1	-
16974	379653.88	2217302.50	Геодезический метод	0.1	-
16982	379562.25	2217151.09	Геодезический метод	0.1	-
16983	379562.50	2217176.17	Геодезический метод	0.1	-
16984	379562.55	2217181.30	Геодезический метод	0.1	-
16985	379562.33	2217210.96	Геодезический метод	0.1	-
16986	379520.92	2217212.53	Геодезический метод	0.1	-
16987	379480.55	2217213.44	Геодезический метод	0.1	-
16988	379480.50	2217184.00	Геодезический метод	0.1	-
16989	379480.44	2217148.05	Геодезический метод	0.1	-
16990	379519.33	2217150.55	Геодезический метод	0.1	-

2. Сведения о характерных точках границ объекта

Обозначение характерных точек границ	Координаты, м		Метод определения координат характерной точки	Средняя квадратическая погрешность положения характерной точки (Mt), м	Описание обозначения точки на местности (при наличии)
	X	Y			
1	2	3	4	5	6
16991	379519.39	2217147.00	Геодезический метод	0.1	-
16982	379562.25	2217151.09	Геодезический метод	0.1	-
16992	379560.94	2216975.25	Геодезический метод	0.1	-
16993	379561.05	2216983.70	Геодезический метод	0.1	-
16994	379561.06	2216987.36	Геодезический метод	0.1	-
16995	379561.08	2216988.36	Геодезический метод	0.1	-
16996	379561.46	2217002.87	Геодезический метод	0.1	-
16997	379561.48	2217035.63	Геодезический метод	0.1	-
16998	379557.97	2217035.43	Геодезический метод	0.1	-
16999	379516.15	2217032.84	Геодезический метод	0.1	-
17000	379512.15	2217032.23	Геодезический метод	0.1	-
17001	379512.11	2217063.20	Геодезический метод	0.1	-
17002	379519.90	2217063.27	Геодезический метод	0.1	-
17003	379520.08	2217092.92	Геодезический метод	0.1	-
17004	379477.92	2217093.38	Геодезический метод	0.1	-
17005	379477.69	2217065.14	Геодезический метод	0.1	-
17006	379477.41	2217032.52	Геодезический метод	0.1	-
17007	379477.54	2216999.09	Геодезический метод	0.1	-
17008	379510.17	2217000.29	Геодезический метод	0.1	-
17009	379509.08	2216998.60	Геодезический метод	0.1	-
17010	379511.17	2216978.04	Геодезический метод	0.1	-
17011	379514.44	2216963.77	Геодезический метод	0.1	-
17012	379524.41	2216966.27	Геодезический метод	0.1	-
17013	379530.69	2216967.86	Геодезический метод	0.1	-
16992	379560.94	2216975.25	Геодезический метод	0.1	-

2. Сведения о характерных точках границ объекта

Обозначение характерных точек границ	Координаты, м		Метод определения координат характерной точки	Средняя квадратическая погрешность положения характерной точки (Mt), м	Описание обозначения точки на местности (при наличии)
	X	Y			
1	2	3	4	5	6
17014	379560.76	2216885.16	Геодезический метод	0.1	-
17015	379560.45	2216920.80	Геодезический метод	0.1	-
17016	379526.01	2216917.37	Геодезический метод	0.1	-
17017	379521.49	2216916.78	Геодезический метод	0.1	-
17018	379513.77	2216954.76	Геодезический метод	0.1	-
17019	379475.09	2216942.24	Геодезический метод	0.1	-
17020	379483.44	2216891.71	Геодезический метод	0.1	-
17021	379483.71	2216889.28	Геодезический метод	0.1	-
17022	379485.17	2216889.44	Геодезический метод	0.1	-
17023	379489.32	2216856.78	Геодезический метод	0.1	-
17024	379528.38	2216872.30	Геодезический метод	0.1	-
17025	379530.06	2216872.98	Геодезический метод	0.1	-
17014	379560.76	2216885.16	Геодезический метод	0.1	-
17026	379647.29	2216916.45	Геодезический метод	0.1	-
17027	379647.63	2216943.74	Геодезический метод	0.1	-
17028	379645.52	2216943.76	Геодезический метод	0.1	-
17029	379639.65	2216943.82	Геодезический метод	0.1	-
17030	379629.04	2216941.82	Геодезический метод	0.1	-
17031	379607.39	2216936.57	Геодезический метод	0.1	-
17032	379607.19	2216937.77	Геодезический метод	0.1	-
17033	379605.65	2216937.51	Геодезический метод	0.1	-
17034	379604.95	2216941.63	Геодезический метод	0.1	-
17035	379603.61	2216949.34	Геодезический метод	0.1	-
17036	379620.23	2216955.98	Геодезический метод	0.1	-
17037	379619.95	2216983.61	Геодезический метод	0.1	-

2. Сведения о характерных точках границ объекта

Обозначение характерных точек границ	Координаты, м		Метод определения координат характерной точки	Средняя квадратическая погрешность положения характерной точки (Mt), м	Описание обозначения точки на местности (при наличии)
	X	Y			
1	2	3	4	5	6
17038	379634.16	2216983.64	Геодезический метод	0.1	-
17039	379633.74	2217015.02	Геодезический метод	0.1	-
17040	379626.28	2217015.08	Геодезический метод	0.1	-
17041	379599.11	2217010.78	Геодезический метод	0.1	-
17042	379576.39	2217010.78	Геодезический метод	0.1	-
17043	379576.36	2216984.21	Геодезический метод	0.1	-
17044	379575.80	2216957.02	Геодезический метод	0.1	-
17045	379575.48	2216946.68	Геодезический метод	0.1	-
17046	379576.79	2216925.28	Геодезический метод	0.1	-
17047	379578.87	2216891.10	Геодезический метод	0.1	-
17048	379594.56	2216896.94	Геодезический метод	0.1	-
17049	379613.33	2216903.86	Геодезический метод	0.1	-
17026	379647.29	2216916.45	Геодезический метод	0.1	-
17050	379650.62	2217049.19	Геодезический метод	0.1	-
17051	379651.87	2217087.45	Геодезический метод	0.1	-
17052	379652.08	2217122.33	Геодезический метод	0.1	-
17053	379617.88	2217122.47	Геодезический метод	0.1	-
17054	379619.78	2217158.55	Геодезический метод	0.1	-
17055	379651.31	2217157.82	Геодезический метод	0.1	-
17056	379652.38	2217160.76	Геодезический метод	0.1	-
17057	379652.37	2217194.11	Геодезический метод	0.1	-
17058	379653.14	2217228.13	Геодезический метод	0.1	-
17059	379652.95	2217259.43	Геодезический метод	0.1	-
17060	379622.18	2217258.81	Геодезический метод	0.1	-
17061	379622.59	2217252.38	Геодезический метод	0.1	-

2. Сведения о характерных точках границ объекта

Обозначение характерных точек границ	Координаты, м		Метод определения координат характерной точки	Средняя квадратическая погрешность положения характерной точки (Mt), м	Описание обозначения точки на местности (при наличии)
	X	Y			
1	2	3	4	5	6
17062	379617.28	2217252.46	Геодезический метод	0.1	-
17063	379616.32	2217228.18	Геодезический метод	0.1	-
17064	379579.02	2217228.13	Геодезический метод	0.1	-
17065	379579.07	2217194.24	Геодезический метод	0.1	-
17066	379610.65	2217193.92	Геодезический метод	0.1	-
17067	379611.20	2217158.44	Геодезический метод	0.1	-
17068	379610.83	2217154.22	Геодезический метод	0.1	-
17069	379580.02	2217154.47	Геодезический метод	0.1	-
17070	379577.79	2217152.40	Геодезический метод	0.1	-
17071	379577.49	2217117.61	Геодезический метод	0.1	-
17072	379577.50	2217116.50	Геодезический метод	0.1	-
17073	379577.61	2217087.45	Геодезический метод	0.1	-
17074	379577.65	2217056.23	Геодезический метод	0.1	-
17075	379576.41	2217024.34	Геодезический метод	0.1	-
17076	379580.08	2217025.00	Геодезический метод	0.1	-
17077	379625.95	2217024.48	Геодезический метод	0.1	-
17078	379625.98	2217049.37	Геодезический метод	0.1	-
17050	379650.62	2217049.19	Геодезический метод	0.1	-
17079	379760.02	2217163.42	Геодезический метод	0.1	-
17080	379760.76	2217199.22	Геодезический метод	0.1	-
17081	379760.50	2217220.39	Геодезический метод	0.1	-
17082	379760.35	2217266.93	Геодезический метод	0.1	-
17083	379760.95	2217285.08	Геодезический метод	0.1	-
17084	379710.34	2217285.81	Геодезический метод	0.1	-
17085	379710.34	2217286.98	Геодезический метод	0.1	-

2. Сведения о характерных точках границ объекта

Обозначение характерных точек границ	Координаты, м		Метод определения координат характерной точки	Средняя квадратическая погрешность положения характерной точки (Mt), м	Описание обозначения точки на местности (при наличии)
	X	Y			
1	2	3	4	5	6
17086	379710.23	2217318.41	Геодезический метод	0.1	-
17087	379710.25	2217331.86	Геодезический метод	0.1	-
17088	379709.90	2217349.00	Геодезический метод	0.1	-
17089	379670.06	2217347.11	Геодезический метод	0.1	-
17090	379668.40	2217317.29	Геодезический метод	0.1	-
17091	379668.80	2217286.15	Геодезический метод	0.1	-
17092	379669.04	2217245.82	Геодезический метод	0.1	-
17093	379709.87	2217245.96	Геодезический метод	0.1	-
17094	379709.87	2217245.60	Геодезический метод	0.1	-
17095	379709.75	2217236.40	Геодезический метод	0.1	-
17096	379709.68	2217230.41	Геодезический метод	0.1	-
17097	379709.45	2217226.37	Геодезический метод	0.1	-
17098	379710.47	2217226.04	Геодезический метод	0.1	-
17099	379710.59	2217223.61	Геодезический метод	0.1	-
17100	379711.58	2217223.42	Геодезический метод	0.1	-
17101	379711.24	2217198.35	Геодезический метод	0.1	-
17102	379711.53	2217179.99	Геодезический метод	0.1	-
17103	379735.34	2217180.60	Геодезический метод	0.1	-
17104	379734.84	2217163.88	Геодезический метод	0.1	-
17079	379760.02	2217163.42	Геодезический метод	0.1	-
17105	379724.82	2217103.62	Геодезический метод	0.1	-
17106	379722.62	2217136.95	Геодезический метод	0.1	-
17107	379716.50	2217136.76	Геодезический метод	0.1	-
17108	379669.12	2217135.29	Геодезический метод	0.1	-
17109	379669.67	2217104.49	Геодезический метод	0.1	-

2. Сведения о характерных точках границ объекта

Обозначение характерных точек границ	Координаты, м		Метод определения координат характерной точки	Средняя квадратическая погрешность положения характерной точки (Mt), м	Описание обозначения точки на местности (при наличии)
	X	Y			
1	2	3	4	5	6
17110	379716.34	2217103.76	Геодезический метод	0.1	-
17105	379724.82	2217103.62	Геодезический метод	0.1	-
17111	379756.98	2216959.43	Геодезический метод	0.1	-
17112	379756.78	2216974.51	Геодезический метод	0.1	-
17113	379756.32	2216998.92	Геодезический метод	0.1	-
17114	379736.29	2216993.78	Геодезический метод	0.1	-
17115	379726.81	2216990.76	Геодезический метод	0.1	-
17116	379726.70	2216985.17	Геодезический метод	0.1	-
17117	379696.82	2216983.65	Геодезический метод	0.1	-
17118	379697.78	2217020.76	Геодезический метод	0.1	-
17119	379709.20	2217021.33	Геодезический метод	0.1	-
17120	379709.46	2217030.03	Геодезический метод	0.1	-
17121	379705.99	2217038.15	Геодезический метод	0.1	-
17122	379706.93	2217060.54	Геодезический метод	0.1	-
17123	379694.67	2217062.11	Геодезический метод	0.1	-
17124	379667.12	2217062.54	Геодезический метод	0.1	-
17125	379667.00	2217021.39	Геодезический метод	0.1	-
17126	379666.64	2216983.18	Геодезический метод	0.1	-
17127	379666.62	2216975.80	Геодезический метод	0.1	-
17128	379696.33	2216975.27	Геодезический метод	0.1	-
17129	379696.09	2216935.21	Геодезический метод	0.1	-
17130	379727.63	2216948.21	Геодезический метод	0.1	-
17131	379739.29	2216952.38	Геодезический метод	0.1	-
17111	379756.98	2216959.43	Геодезический метод	0.1	-
17132	379837.53	2216987.94	Геодезический метод	0.1	-

2. Сведения о характерных точках границ объекта

Обозначение характерных точек границ	Координаты, м		Метод определения координат характерной точки	Средняя квадратическая погрешность положения характерной точки (Mt), м	Описание обозначения точки на местности (при наличии)
	X	Y			
1	2	3	4	5	6
17133	379826.23	2217023.35	Геодезический метод	0.1	-
17134	379862.46	2217034.34	Геодезический метод	0.1	-
17135	379862.52	2217075.47	Геодезический метод	0.1	-
17136	379814.92	2217062.65	Геодезический метод	0.1	-
17137	379811.50	2217079.94	Геодезический метод	0.1	-
17138	379808.16	2217100.23	Геодезический метод	0.1	-
17139	379774.54	2217095.12	Геодезический метод	0.1	-
17140	379773.31	2217068.07	Геодезический метод	0.1	-
17141	379771.41	2217038.10	Геодезический метод	0.1	-
17142	379771.37	2217012.83	Геодезический метод	0.1	-
17143	379771.56	2217008.80	Геодезический метод	0.1	-
17144	379772.16	2216967.99	Геодезический метод	0.1	-
17145	379772.37	2216963.98	Геодезический метод	0.1	-
17146	379778.45	2216964.28	Геодезический метод	0.1	-
17147	379798.97	2216973.65	Геодезический метод	0.1	-
17132	379837.53	2216987.94	Геодезический метод	0.1	-
17148	379928.17	2217023.08	Геодезический метод	0.1	-
17149	379923.89	2217050.11	Геодезический метод	0.1	-
17150	379923.69	2217055.92	Геодезический метод	0.1	-
17151	379921.38	2217076.12	Геодезический метод	0.1	-
17152	379920.72	2217081.93	Геодезический метод	0.1	-
17153	379896.26	2217078.45	Геодезический метод	0.1	-
17154	379897.06	2217072.22	Геодезический метод	0.1	-
17155	379900.17	2217051.32	Геодезический метод	0.1	-
17156	379900.40	2217045.73	Геодезический метод	0.1	-

2. Сведения о характерных точках границ объекта

Обозначение характерных точек границ	Координаты, м		Метод определения координат характерной точки	Средняя квадратическая погрешность положения характерной точки (Mt), м	Описание обозначения точки на местности (при наличии)
	X	Y			
1	2	3	4	5	6
17157	379907.22	2217014.56	Геодезический метод	0.1	-
17148	379928.17	2217023.08	Геодезический метод	0.1	-
17158	380048.26	2217068.20	Геодезический метод	0.1	-
17159	380042.96	2217109.25	Геодезический метод	0.1	-
17160	380011.52	2217101.31	Геодезический метод	0.1	-
17161	379984.85	2217094.49	Геодезический метод	0.1	-
17162	379980.51	2217095.25	Геодезический метод	0.1	-
17163	379972.14	2217095.95	Геодезический метод	0.1	-
17164	379948.48	2217092.04	Геодезический метод	0.1	-
17165	379950.75	2217064.03	Геодезический метод	0.1	-
17166	379958.18	2217034.89	Геодезический метод	0.1	-
17167	379997.32	2217049.84	Геодезический метод	0.1	-
17168	380020.05	2217058.03	Геодезический метод	0.1	-
17158	380048.26	2217068.20	Геодезический метод	0.1	-
17169	379986.49	2216949.90	Геодезический метод	0.1	-
17170	379980.69	2216989.92	Геодезический метод	0.1	-
17171	379973.49	2217022.98	Геодезический метод	0.1	-
17172	379931.05	2217007.81	Геодезический метод	0.1	-
17173	379909.81	2216999.93	Геодезический метод	0.1	-
17174	379874.56	2216986.18	Геодезический метод	0.1	-
17175	379876.45	2216938.71	Геодезический метод	0.1	-
17176	379921.73	2216945.03	Геодезический метод	0.1	-
17177	379943.16	2216946.67	Геодезический метод	0.1	-
17178	379969.66	2216950.29	Геодезический метод	0.1	-
17179	379970.21	2216946.54	Геодезический метод	0.1	-

2. Сведения о характерных точках границ объекта

Обозначение характерных точек границ	Координаты, м		Метод определения координат характерной точки	Средняя квадратическая погрешность положения характерной точки (Mt), м	Описание обозначения точки на местности (при наличии)
	X	Y			
1	2	3	4	5	6
17169	379986.49	2216949.90	Геодезический метод	0.1	-
17180	379860.76	2216843.78	Геодезический метод	0.1	-
17181	379861.05	2216902.58	Геодезический метод	0.1	-
17182	379810.14	2216904.02	Геодезический метод	0.1	-
17183	379809.80	2216932.38	Геодезический метод	0.1	-
17184	379809.59	2216961.50	Геодезический метод	0.1	-
17185	379771.94	2216947.62	Геодезический метод	0.1	-
17186	379772.58	2216893.39	Геодезический метод	0.1	-
17187	379809.79	2216894.01	Геодезический метод	0.1	-
17188	379811.32	2216894.02	Геодезический метод	0.1	-
17189	379814.92	2216894.08	Геодезический метод	0.1	-
17190	379812.46	2216860.67	Геодезический метод	0.1	-
17191	379812.31	2216858.88	Геодезический метод	0.1	-
17192	379803.77	2216859.18	Геодезический метод	0.1	-
17193	379803.31	2216843.53	Геодезический метод	0.1	-
17194	379815.93	2216844.05	Геодезический метод	0.1	-
17195	379857.43	2216843.89	Геодезический метод	0.1	-
17180	379860.76	2216843.78	Геодезический метод	0.1	-
17196	379913.94	2216831.38	Геодезический метод	0.1	-
17197	379913.88	2216861.72	Геодезический метод	0.1	-
17198	379874.07	2216864.35	Геодезический метод	0.1	-
17199	379874.05	2216834.45	Геодезический метод	0.1	-
17196	379913.94	2216831.38	Геодезический метод	0.1	-
17200	379757.88	2216892.41	Геодезический метод	0.1	-
17201	379755.37	2216939.19	Геодезический метод	0.1	-

2. Сведения о характерных точках границ объекта

Обозначение характерных точек границ	Координаты, м		Метод определения координат характерной точки	Средняя квадратическая погрешность положения характерной точки (Mt), м	Описание обозначения точки на местности (при наличии)
	X	Y			
1	2	3	4	5	6
17202	379711.75	2216922.40	Геодезический метод	0.1	-
17203	379712.20	2216884.26	Геодезический метод	0.1	-
17200	379757.88	2216892.41	Геодезический метод	0.1	-
17204	379755.49	2216352.55	Геодезический метод	0.1	-
17205	379755.23	2216393.81	Геодезический метод	0.1	-
17206	379756.10	2216437.88	Геодезический метод	0.1	-
17207	379753.92	2216437.85	Геодезический метод	0.1	-
17208	379754.12	2216451.85	Геодезический метод	0.1	-
17209	379754.33	2216481.43	Геодезический метод	0.1	-
17210	379755.17	2216537.47	Геодезический метод	0.1	-
17211	379731.98	2216538.01	Геодезический метод	0.1	-
17212	379731.20	2216567.31	Геодезический метод	0.1	-
17213	379755.62	2216567.32	Геодезический метод	0.1	-
17214	379755.99	2216592.80	Геодезический метод	0.1	-
17215	379756.38	2216618.26	Геодезический метод	0.1	-
17216	379756.74	2216643.04	Геодезический метод	0.1	-
17217	379757.09	2216666.88	Геодезический метод	0.1	-
17218	379757.45	2216690.29	Геодезический метод	0.1	-
17219	379757.79	2216713.59	Геодезический метод	0.1	-
17220	379758.14	2216737.04	Геодезический метод	0.1	-
17221	379758.49	2216760.63	Геодезический метод	0.1	-
17222	379758.87	2216785.35	Геодезический метод	0.1	-
17223	379758.66	2216805.66	Геодезический метод	0.1	-
17224	379758.37	2216834.25	Геодезический метод	0.1	-
17225	379758.08	2216864.25	Геодезический метод	0.1	-

2. Сведения о характерных точках границ объекта

Обозначение характерных точек границ	Координаты, м		Метод определения координат характерной точки	Средняя квадратическая погрешность положения характерной точки (Mt), м	Описание обозначения точки на местности (при наличии)
	X	Y			
1	2	3	4	5	6
17226	379718.15	2216855.48	Геодезический метод	0.1	-
17227	379706.97	2216852.98	Геодезический метод	0.1	-
17228	379706.99	2216858.86	Геодезический метод	0.1	-
17229	379734.09	2216862.08	Геодезический метод	0.1	-
17230	379744.83	2216863.26	Геодезический метод	0.1	-
17231	379744.29	2216880.70	Геодезический метод	0.1	-
17232	379712.32	2216875.00	Геодезический метод	0.1	-
17233	379712.43	2216865.74	Геодезический метод	0.1	-
17234	379706.86	2216865.46	Геодезический метод	0.1	-
17235	379705.76	2216865.41	Геодезический метод	0.1	-
17236	379665.28	2216863.67	Геодезический метод	0.1	-
17237	379665.28	2216863.29	Геодезический метод	0.1	-
17238	379665.19	2216834.14	Геодезический метод	0.1	-
17239	379664.95	2216805.46	Геодезический метод	0.1	-
17240	379664.77	2216784.90	Геодезический метод	0.1	-
17241	379664.96	2216772.98	Геодезический метод	0.1	-
17242	379664.73	2216753.57	Геодезический метод	0.1	-
17243	379666.06	2216724.38	Геодезический метод	0.1	-
17244	379665.98	2216693.52	Геодезический метод	0.1	-
17245	379665.45	2216662.55	Геодезический метод	0.1	-
17246	379704.29	2216662.06	Геодезический метод	0.1	-
17247	379706.21	2216644.40	Геодезический метод	0.1	-
17248	379707.27	2216634.62	Геодезический метод	0.1	-
17249	379705.82	2216634.78	Геодезический метод	0.1	-
17250	379707.07	2216619.59	Геодезический метод	0.1	-

2. Сведения о характерных точках границ объекта

Обозначение характерных точек границ	Координаты, м		Метод определения координат характерной точки	Средняя квадратическая погрешность положения характерной точки (Mt), м	Описание обозначения точки на местности (при наличии)
	X	Y			
1	2	3	4	5	6
17251	379708.60	2216600.58	Геодезический метод	0.1	-
17252	379708.51	2216594.08	Геодезический метод	0.1	-
17253	379707.31	2216594.11	Геодезический метод	0.1	-
17254	379706.40	2216568.12	Геодезический метод	0.1	-
17255	379703.95	2216568.18	Геодезический метод	0.1	-
17256	379704.52	2216601.19	Геодезический метод	0.1	-
17257	379664.55	2216602.78	Геодезический метод	0.1	-
17258	379664.01	2216568.86	Геодезический метод	0.1	-
17259	379663.21	2216539.14	Геодезический метод	0.1	-
17260	379662.59	2216491.12	Геодезический метод	0.1	-
17261	379661.75	2216461.57	Геодезический метод	0.1	-
17262	379661.73	2216461.13	Геодезический метод	0.1	-
17263	379660.97	2216440.12	Геодезический метод	0.1	-
17264	379660.71	2216431.05	Геодезический метод	0.1	-
17265	379708.06	2216426.52	Геодезический метод	0.1	-
17266	379708.21	2216425.07	Геодезический метод	0.1	-
17267	379715.06	2216424.17	Геодезический метод	0.1	-
17268	379717.49	2216424.16	Геодезический метод	0.1	-
17269	379718.76	2216396.63	Геодезический метод	0.1	-
17270	379719.53	2216383.96	Геодезический метод	0.1	-
17271	379721.15	2216354.33	Геодезический метод	0.1	-
17204	379755.49	2216352.55	Геодезический метод	0.1	-
17272	379646.37	2216506.50	Геодезический метод	0.1	-
17273	379646.81	2216539.70	Геодезический метод	0.1	-
17274	379647.07	2216570.67	Геодезический метод	0.1	-

2. Сведения о характерных точках границ объекта

Обозначение характерных точек границ	Координаты, м		Метод определения координат характерной точки	Средняя квадратическая погрешность положения характерной точки (Mt), м	Описание обозначения точки на местности (при наличии)
	X	Y			
1	2	3	4	5	6
17275	379647.24	2216601.64	Геодезический метод	0.1	-
17276	379647.42	2216632.76	Геодезический метод	0.1	-
17277	379647.60	2216663.99	Геодезический метод	0.1	-
17278	379647.79	2216695.29	Геодезический метод	0.1	-
17279	379647.98	2216726.85	Геодезический метод	0.1	-
17280	379648.19	2216764.29	Геодезический метод	0.1	-
17281	379648.13	2216775.43	Геодезический метод	0.1	-
17282	379648.22	2216800.37	Геодезический метод	0.1	-
17283	379648.29	2216815.79	Геодезический метод	0.1	-
17284	379648.97	2216851.34	Геодезический метод	0.1	-
17285	379649.07	2216858.26	Геодезический метод	0.1	-
17286	379649.18	2216866.12	Геодезический метод	0.1	-
17287	379649.64	2216898.57	Геодезический метод	0.1	-
17288	379603.73	2216880.84	Геодезический метод	0.1	-
17289	379600.02	2216879.49	Геодезический метод	0.1	-
17290	379594.01	2216877.25	Геодезический метод	0.1	-
17291	379590.40	2216875.73	Геодезический метод	0.1	-
17292	379572.36	2216869.33	Геодезический метод	0.1	-
17293	379574.37	2216833.52	Геодезический метод	0.1	-
17294	379574.47	2216829.07	Геодезический метод	0.1	-
17295	379609.46	2216838.86	Геодезический метод	0.1	-
17296	379611.62	2216806.20	Геодезический метод	0.1	-
17297	379575.38	2216802.76	Геодезический метод	0.1	-
17298	379577.05	2216765.87	Геодезический метод	0.1	-
17299	379577.27	2216760.92	Геодезический метод	0.1	-

2. Сведения о характерных точках границ объекта

Обозначение характерных точек границ	Координаты, м		Метод определения координат характерной точки	Средняя квадратическая погрешность положения характерной точки (Mt), м	Описание обозначения точки на местности (при наличии)
	X	Y			
1	2	3	4	5	6
17300	379578.89	2216724.83	Геодезический метод	0.1	-
17301	379576.56	2216724.80	Геодезический метод	0.1	-
17302	379576.06	2216687.99	Геодезический метод	0.1	-
17303	379575.51	2216648.93	Геодезический метод	0.1	-
17304	379608.41	2216648.48	Геодезический метод	0.1	-
17305	379608.24	2216632.51	Геодезический метод	0.1	-
17306	379607.94	2216601.38	Геодезический метод	0.1	-
17307	379606.74	2216570.24	Геодезический метод	0.1	-
17308	379606.64	2216540.24	Геодезический метод	0.1	-
17309	379603.29	2216509.29	Геодезический метод	0.1	-
17272	379646.37	2216506.50	Геодезический метод	0.1	-
17310	379539.36	2216788.41	Геодезический метод	0.1	-
17311	379530.12	2216809.88	Геодезический метод	0.1	-
17312	379558.20	2216820.42	Геодезический метод	0.1	-
17313	379542.41	2216857.17	Геодезический метод	0.1	-
17314	379514.30	2216846.63	Геодезический метод	0.1	-
17315	379484.10	2216835.14	Геодезический метод	0.1	-
17316	379509.28	2216776.46	Геодезический метод	0.1	-
17310	379539.36	2216788.41	Геодезический метод	0.1	-
17317	379511.46	2216699.06	Геодезический метод	0.1	-
17318	379499.54	2216728.69	Геодезический метод	0.1	-
17319	379487.61	2216758.32	Геодезический метод	0.1	-
17320	379444.24	2216741.39	Геодезический метод	0.1	-
17321	379456.42	2216711.21	Геодезический метод	0.1	-
17322	379468.60	2216681.03	Геодезический метод	0.1	-

2. Сведения о характерных точках границ объекта

Обозначение характерных точек границ	Координаты, м		Метод определения координат характерной точки	Средняя квадратическая погрешность положения характерной точки (Mt), м	Описание обозначения точки на местности (при наличии)
	X	Y			
1	2	3	4	5	6
17317	379511.46	2216699.06	Геодезический метод	0.1	-
17323	379553.31	2216716.66	Геодезический метод	0.1	-
17324	379552.76	2216754.54	Геодезический метод	0.1	-
17325	379552.35	2216783.62	Геодезический метод	0.1	-
17326	379497.34	2216762.13	Геодезический метод	0.1	-
17327	379507.76	2216736.31	Геодезический метод	0.1	-
17328	379521.17	2216703.15	Геодезический метод	0.1	-
17323	379553.31	2216716.66	Геодезический метод	0.1	-
17329	379415.17	2216658.56	Геодезический метод	0.1	-
17330	379402.75	2216689.30	Геодезический метод	0.1	-
17331	379390.35	2216720.06	Геодезический метод	0.1	-
17332	379348.57	2216704.00	Геодезический метод	0.1	-
17333	379361.24	2216672.59	Геодезический метод	0.1	-
17334	379373.91	2216641.20	Геодезический метод	0.1	-
17329	379415.17	2216658.56	Геодезический метод	0.1	-
17335	379362.49	2216636.39	Геодезический метод	0.1	-
17336	379349.77	2216667.95	Геодезический метод	0.1	-
17337	379342.45	2216684.90	Геодезический метод	0.1	-
17338	379336.38	2216699.71	Геодезический метод	0.1	-
17339	379296.52	2216683.91	Геодезический метод	0.1	-
17340	379302.42	2216668.47	Геодезический метод	0.1	-
17341	379309.27	2216651.51	Геодезический метод	0.1	-
17342	379322.20	2216619.45	Геодезический метод	0.1	-
17335	379362.49	2216636.39	Геодезический метод	0.1	-
17343	379226.88	2216699.79	Геодезический метод	0.1	-

2. Сведения о характерных точках границ объекта

Обозначение характерных точек границ	Координаты, м		Метод определения координат характерной точки	Средняя квадратическая погрешность положения характерной точки (Mt), м	Описание обозначения точки на местности (при наличии)
	X	Y			
1	2	3	4	5	6
17344	379233.84	2216705.69	Геодезический метод	0.1	-
17345	379217.06	2216734.97	Геодезический метод	0.1	-
17346	379179.60	2216720.38	Геодезический метод	0.1	-
17347	379199.94	2216684.30	Геодезический метод	0.1	-
17343	379226.88	2216699.79	Геодезический метод	0.1	-
17348	379249.55	2216508.94	Геодезический метод	0.1	-
17349	379272.74	2216521.41	Геодезический метод	0.1	-
17350	379265.23	2216534.75	Геодезический метод	0.1	-
17351	379260.48	2216544.83	Геодезический метод	0.1	-
17352	379257.53	2216550.92	Геодезический метод	0.1	-
17353	379237.84	2216586.68	Геодезический метод	0.1	-
17354	379217.45	2216620.87	Геодезический метод	0.1	-
17355	379213.40	2216628.34	Геодезический метод	0.1	-
17356	379199.77	2216653.09	Геодезический метод	0.1	-
17357	379161.15	2216629.67	Геодезический метод	0.1	-
17358	379179.62	2216600.21	Геодезический метод	0.1	-
17359	379179.23	2216599.45	Геодезический метод	0.1	-
17360	379173.16	2216595.94	Геодезический метод	0.1	-
17361	379148.32	2216581.31	Геодезический метод	0.1	-
17362	379159.81	2216558.44	Геодезический метод	0.1	-
17363	379160.17	2216558.54	Геодезический метод	0.1	-
17364	379167.07	2216544.97	Геодезический метод	0.1	-
17365	379165.31	2216544.03	Геодезический метод	0.1	-
17366	379177.48	2216522.13	Геодезический метод	0.1	-
17367	379191.67	2216527.01	Геодезический метод	0.1	-

2. Сведения о характерных точках границ объекта

Обозначение характерных точек границ	Координаты, м		Метод определения координат характерной точки	Средняя квадратическая погрешность положения характерной точки (Mt), м	Описание обозначения точки на местности (при наличии)
	X	Y			
1	2	3	4	5	6
17368	379194.43	2216522.01	Геодезический метод	0.1	-
17369	379196.12	2216518.98	Геодезический метод	0.1	-
17370	379198.27	2216515.09	Геодезический метод	0.1	-
17371	379209.64	2216494.53	Геодезический метод	0.1	-
17372	379213.19	2216487.95	Геодезический метод	0.1	-
17348	379249.55	2216508.94	Геодезический метод	0.1	-
17373	379261.68	2216487.92	Геодезический метод	0.1	-
17374	379270.11	2216492.96	Геодезический метод	0.1	-
17375	379269.01	2216495.15	Геодезический метод	0.1	-
17376	379263.72	2216505.60	Геодезический метод	0.1	-
17377	379263.05	2216506.92	Геодезический метод	0.1	-
17378	379256.45	2216503.44	Геодезический метод	0.1	-
17379	379257.12	2216502.17	Геодезический метод	0.1	-
17380	379233.20	2216487.94	Геодезический метод	0.1	-
17381	379239.63	2216475.01	Геодезический метод	0.1	-
17382	379240.39	2216475.20	Геодезический метод	0.1	-
17383	379256.53	2216484.85	Геодезический метод	0.1	-
17373	379261.68	2216487.92	Геодезический метод	0.1	-
17384	379302.77	2216461.03	Геодезический метод	0.1	-
17385	379305.73	2216462.79	Геодезический метод	0.1	-
17386	379298.90	2216475.55	Геодезический метод	0.1	-
17387	379286.52	2216497.58	Геодезический метод	0.1	-
17388	379249.46	2216476.03	Геодезический метод	0.1	-
17389	379267.27	2216448.86	Геодезический метод	0.1	-
17390	379271.49	2216442.42	Геодезический метод	0.1	-

2. Сведения о характерных точках границ объекта

Обозначение характерных точек границ	Координаты, м		Метод определения координат характерной точки	Средняя квадратическая погрешность положения характерной точки (Mt), м	Описание обозначения точки на местности (при наличии)
	X	Y			
1	2	3	4	5	6
17384	379302.77	2216461.03	Геодезический метод	0.1	-
17391	379234.84	2216333.58	Геодезический метод	0.1	-
17392	379215.68	2216368.93	Геодезический метод	0.1	-
17393	379233.51	2216377.88	Геодезический метод	0.1	-
17394	379232.03	2216380.62	Геодезический метод	0.1	-
17395	379221.91	2216400.72	Геодезический метод	0.1	-
17396	379202.39	2216389.13	Геодезический метод	0.1	-
17397	379172.67	2216372.87	Геодезический метод	0.1	-
17398	379183.96	2216353.66	Геодезический метод	0.1	-
17399	379204.86	2216316.31	Геодезический метод	0.1	-
17391	379234.84	2216333.58	Геодезический метод	0.1	-
17400	379178.89	2216448.31	Геодезический метод	0.1	-
17401	379178.88	2216449.79	Геодезический метод	0.1	-
17402	379190.60	2216456.69	Геодезический метод	0.1	-
17403	379195.27	2216459.42	Геодезический метод	0.1	-
17404	379182.09	2216483.67	Геодезический метод	0.1	-
17405	379168.23	2216507.92	Геодезический метод	0.1	-
17406	379151.72	2216499.08	Геодезический метод	0.1	-
17407	379134.61	2216489.60	Геодезический метод	0.1	-
17408	379113.94	2216477.72	Геодезический метод	0.1	-
17409	379127.40	2216454.01	Геодезический метод	0.1	-
17410	379142.23	2216427.01	Геодезический метод	0.1	-
17411	379155.48	2216434.87	Геодезический метод	0.1	-
17412	379160.49	2216437.39	Геодезический метод	0.1	-
17400	379178.89	2216448.31	Геодезический метод	0.1	-

2. Сведения о характерных точках границ объекта

Обозначение характерных точек границ	Координаты, м		Метод определения координат характерной точки	Средняя квадратическая погрешность положения характерной точки (Mt), м	Описание обозначения точки на местности (при наличии)
	X	Y			
1	2	3	4	5	6
17413	379291.41	2216320.75	Геодезический метод	0.1	-
17414	379273.87	2216352.86	Геодезический метод	0.1	-
17415	379239.56	2216334.61	Геодезический метод	0.1	-
17416	379253.71	2216306.76	Геодезический метод	0.1	-
17413	379291.41	2216320.75	Геодезический метод	0.1	-
17417	379346.05	2216341.24	Геодезический метод	0.1	-
17418	379334.69	2216370.18	Геодезический метод	0.1	-
17419	379320.59	2216364.26	Геодезический метод	0.1	-
17420	379313.39	2216360.94	Геодезический метод	0.1	-
17421	379300.27	2216355.17	Геодезический метод	0.1	-
17422	379309.77	2216328.14	Геодезический метод	0.1	-
17417	379346.05	2216341.24	Геодезический метод	0.1	-
17423	379474.46	2216363.73	Геодезический метод	0.1	-
17424	379468.84	2216416.61	Геодезический метод	0.1	-
17425	379468.27	2216422.11	Геодезический метод	0.1	-
17426	379466.92	2216454.52	Геодезический метод	0.1	-
17427	379425.35	2216451.94	Геодезический метод	0.1	-
17428	379426.62	2216438.98	Геодезический метод	0.1	-
17429	379424.54	2216438.35	Геодезический метод	0.1	-
17430	379418.97	2216435.60	Геодезический метод	0.1	-
17431	379413.19	2216447.31	Геодезический метод	0.1	-
17432	379434.86	2216460.38	Геодезический метод	0.1	-
17433	379419.50	2216486.16	Геодезический метод	0.1	-
17434	379404.23	2216511.98	Геодезический метод	0.1	-
17435	379389.04	2216537.86	Геодезический метод	0.1	-

2. Сведения о характерных точках границ объекта

Обозначение характерных точек границ	Координаты, м		Метод определения координат характерной точки	Средняя квадратическая погрешность положения характерной точки (Mt), м	Описание обозначения точки на местности (при наличии)
	X	Y			
1	2	3	4	5	6
17436	379373.89	2216563.74	Геодезический метод	0.1	-
17437	379359.19	2216589.92	Геодезический метод	0.1	-
17438	379346.59	2216611.76	Геодезический метод	0.1	-
17439	379301.70	2216592.83	Геодезический метод	0.1	-
17440	379300.81	2216591.82	Геодезический метод	0.1	-
17441	379291.74	2216610.51	Геодезический метод	0.1	-
17442	379277.68	2216645.39	Геодезический метод	0.1	-
17443	379264.70	2216676.08	Геодезический метод	0.1	-
17444	379220.02	2216649.34	Геодезический метод	0.1	-
17445	379234.75	2216623.13	Геодезический метод	0.1	-
17446	379251.98	2216591.59	Геодезический метод	0.1	-
17447	379269.75	2216560.95	Геодезический метод	0.1	-
17448	379289.83	2216523.58	Геодезический метод	0.1	-
17449	379304.03	2216498.90	Геодезический метод	0.1	-
17450	379334.90	2216516.84	Геодезический метод	0.1	-
17451	379341.05	2216520.44	Геодезический метод	0.1	-
17452	379341.25	2216520.53	Геодезический метод	0.1	-
17453	379346.24	2216512.02	Геодезический метод	0.1	-
17454	379361.42	2216486.15	Геодезический метод	0.1	-
17455	379369.91	2216474.69	Геодезический метод	0.1	-
17456	379332.44	2216454.24	Геодезический метод	0.1	-
17457	379346.16	2216429.67	Геодезический метод	0.1	-
17458	379349.53	2216423.63	Геодезический метод	0.1	-
17459	379357.20	2216409.89	Геодезический метод	0.1	-
17460	379359.51	2216404.83	Геодезический метод	0.1	-

2. Сведения о характерных точках границ объекта

Обозначение характерных точек границ	Координаты, м		Метод определения координат характерной точки	Средняя квадратическая погрешность положения характерной точки (Mt), м	Описание обозначения точки на местности (при наличии)
	X	Y			
1	2	3	4	5	6
17461	379365.78	2216391.06	Геодезический метод	0.1	-
17462	379381.28	2216393.49	Геодезический метод	0.1	-
17463	379431.42	2216403.84	Геодезический метод	0.1	-
17464	379429.23	2216419.17	Геодезический метод	0.1	-
17465	379440.23	2216420.32	Геодезический метод	0.1	-
17466	379440.83	2216414.83	Геодезический метод	0.1	-
17467	379441.93	2216404.51	Геодезический метод	0.1	-
17468	379444.24	2216364.18	Геодезический метод	0.1	-
17423	379474.46	2216363.73	Геодезический метод	0.1	-
17469	379436.73	2216266.58	Геодезический метод	0.1	-
17470	379434.49	2216285.16	Геодезический метод	0.1	-
17471	379431.37	2216315.10	Геодезический метод	0.1	-
17472	379410.64	2216315.84	Геодезический метод	0.1	-
17473	379409.86	2216319.26	Геодезический метод	0.1	-
17474	379388.35	2216316.71	Геодезический метод	0.1	-
17475	379386.63	2216267.33	Геодезический метод	0.1	-
17469	379436.73	2216266.58	Геодезический метод	0.1	-
17476	379520.27	2216306.62	Геодезический метод	0.1	-
17477	379520.23	2216346.61	Геодезический метод	0.1	-
17478	379490.24	2216347.45	Геодезический метод	0.1	-
17479	379490.26	2216307.46	Геодезический метод	0.1	-
17476	379520.27	2216306.62	Геодезический метод	0.1	-
17480	379642.12	2216247.07	Геодезический метод	0.1	-
17481	379643.01	2216277.39	Геодезический метод	0.1	-
17482	379595.53	2216278.83	Геодезический метод	0.1	-

2. Сведения о характерных точках границ объекта

Обозначение характерных точек границ	Координаты, м		Метод определения координат характерной точки	Средняя квадратическая погрешность положения характерной точки (Mt), м	Описание обозначения точки на местности (при наличии)
	X	Y			
1	2	3	4	5	6
17483	379594.65	2216248.20	Геодезический метод	0.1	-
17480	379642.12	2216247.07	Геодезический метод	0.1	-
17484	379553.42	2216361.90	Геодезический метод	0.1	-
17485	379552.96	2216406.50	Геодезический метод	0.1	-
17486	379521.77	2216405.50	Геодезический метод	0.1	-
17487	379484.01	2216403.38	Геодезический метод	0.1	-
17488	379483.54	2216363.77	Геодезический метод	0.1	-
17489	379520.05	2216362.75	Геодезический метод	0.1	-
17484	379553.42	2216361.90	Геодезический метод	0.1	-
17490	379615.70	2216360.45	Геодезический метод	0.1	-
17491	379617.36	2216407.35	Геодезический метод	0.1	-
17492	379617.78	2216431.38	Геодезический метод	0.1	-
17493	379617.62	2216444.23	Геодезический метод	0.1	-
17494	379624.10	2216444.21	Геодезический метод	0.1	-
17495	379624.11	2216444.93	Геодезический метод	0.1	-
17496	379645.20	2216444.72	Геодезический метод	0.1	-
17497	379646.12	2216474.90	Геодезический метод	0.1	-
17498	379624.27	2216475.22	Геодезический метод	0.1	-
17499	379617.87	2216475.31	Геодезический метод	0.1	-
17500	379579.06	2216475.82	Геодезический метод	0.1	-
17501	379567.86	2216475.91	Геодезический метод	0.1	-
17502	379568.13	2216445.12	Геодезический метод	0.1	-
17503	379572.50	2216445.14	Геодезический метод	0.1	-
17504	379579.70	2216445.14	Геодезический метод	0.1	-
17505	379579.72	2216444.34	Геодезический метод	0.1	-

2. Сведения о характерных точках границ объекта

Обозначение характерных точек границ	Координаты, м		Метод определения координат характерной точки	Средняя квадратическая погрешность положения характерной точки (Mt), м	Описание обозначения точки на местности (при наличии)
	X	Y			
1	2	3	4	5	6
17506	379584.83	2216444.32	Геодезический метод	0.1	-
17507	379585.36	2216407.44	Геодезический метод	0.1	-
17508	379588.86	2216407.42	Геодезический метод	0.1	-
17509	379588.17	2216361.20	Геодезический метод	0.1	-
17490	379615.70	2216360.45	Геодезический метод	0.1	-
17510	379487.58	2216185.49	Геодезический метод	0.1	-
17511	379487.22	2216189.94	Геодезический метод	0.1	-
17512	379486.84	2216207.65	Геодезический метод	0.1	-
17513	379486.76	2216225.76	Геодезический метод	0.1	-
17514	379478.25	2216225.80	Геодезический метод	0.1	-
17515	379477.77	2216208.42	Геодезический метод	0.1	-
17516	379446.82	2216205.90	Геодезический метод	0.1	-
17517	379446.17	2216225.70	Геодезический метод	0.1	-
17518	379417.74	2216225.89	Геодезический метод	0.1	-
17519	379384.72	2216227.05	Геодезический метод	0.1	-
17520	379383.24	2216188.86	Геодезический метод	0.1	-
17521	379415.50	2216187.65	Геодезический метод	0.1	-
17522	379447.47	2216186.97	Геодезический метод	0.1	-
17510	379487.58	2216185.49	Геодезический метод	0.1	-
17523	379568.40	2216182.96	Геодезический метод	0.1	-
17524	379569.63	2216217.59	Геодезический метод	0.1	-
17525	379569.33	2216237.89	Геодезический метод	0.1	-
17526	379537.18	2216239.00	Геодезический метод	0.1	-
17527	379534.92	2216239.00	Геодезический метод	0.1	-
17528	379535.69	2216248.70	Геодезический метод	0.1	-

2. Сведения о характерных точках границ объекта

Обозначение характерных точек границ	Координаты, м		Метод определения координат характерной точки	Средняя квадратическая погрешность положения характерной точки (Mt), м	Описание обозначения точки на местности (при наличии)
	X	Y			
1	2	3	4	5	6
17529	379498.63	2216249.82	Геодезический метод	0.1	-
17530	379496.28	2216185.77	Геодезический метод	0.1	-
17531	379496.34	2216185.10	Геодезический метод	0.1	-
17532	379533.79	2216183.96	Геодезический метод	0.1	-
17533	379535.75	2216183.95	Геодезический метод	0.1	-
17523	379568.40	2216182.96	Геодезический метод	0.1	-
17534	379690.28	2216176.79	Геодезический метод	0.1	-
17535	379694.72	2216199.36	Геодезический метод	0.1	-
17536	379695.31	2216214.03	Геодезический метод	0.1	-
17537	379695.35	2216214.89	Геодезический метод	0.1	-
17538	379695.58	2216215.59	Геодезический метод	0.1	-
17539	379695.63	2216233.30	Геодезический метод	0.1	-
17540	379687.09	2216233.24	Геодезический метод	0.1	-
17541	379676.85	2216232.62	Геодезический метод	0.1	-
17542	379677.64	2216219.30	Геодезический метод	0.1	-
17543	379667.09	2216219.71	Геодезический метод	0.1	-
17544	379666.80	2216222.79	Геодезический метод	0.1	-
17545	379655.35	2216221.82	Геодезический метод	0.1	-
17546	379655.22	2216217.26	Геодезический метод	0.1	-
17547	379655.72	2216217.23	Геодезический метод	0.1	-
17548	379655.68	2216216.36	Геодезический метод	0.1	-
17549	379654.23	2216178.82	Геодезический метод	0.1	-
17534	379690.28	2216176.79	Геодезический метод	0.1	-
17550	379854.22	2216171.34	Геодезический метод	0.1	-
17551	379854.60	2216195.40	Геодезический метод	0.1	-

2. Сведения о характерных точках границ объекта

Обозначение характерных точек границ	Координаты, м		Метод определения координат характерной точки	Средняя квадратическая погрешность положения характерной точки (Mt), м	Описание обозначения точки на местности (при наличии)
	X	Y			
1	2	3	4	5	6
17552	379854.82	2216209.66	Геодезический метод	0.1	-
17553	379854.29	2216217.91	Геодезический метод	0.1	-
17554	379853.67	2216228.00	Геодезический метод	0.1	-
17555	379853.23	2216235.34	Геодезический метод	0.1	-
17556	379853.33	2216238.36	Геодезический метод	0.1	-
17557	379915.15	2216235.27	Геодезический метод	0.1	-
17558	379915.60	2216245.17	Геодезический метод	0.1	-
17559	379887.03	2216251.04	Геодезический метод	0.1	-
17560	379887.46	2216280.40	Геодезический метод	0.1	-
17561	379883.59	2216281.03	Геодезический метод	0.1	-
17562	379884.92	2216295.14	Геодезический метод	0.1	-
17563	379888.40	2216329.98	Геодезический метод	0.1	-
17564	379844.45	2216332.58	Геодезический метод	0.1	-
17565	379839.70	2216332.94	Геодезический метод	0.1	-
17566	379817.34	2216332.77	Геодезический метод	0.1	-
17567	379801.94	2216256.31	Геодезический метод	0.1	-
17568	379795.71	2216256.60	Геодезический метод	0.1	-
17569	379765.53	2216256.32	Геодезический метод	0.1	-
17570	379766.29	2216227.85	Геодезический метод	0.1	-
17571	379733.94	2216227.00	Геодезический метод	0.1	-
17572	379735.10	2216205.82	Геодезический метод	0.1	-
17573	379736.24	2216205.88	Геодезический метод	0.1	-
17574	379736.95	2216191.14	Геодезический метод	0.1	-
17575	379737.66	2216188.24	Геодезический метод	0.1	-
17576	379738.48	2216175.98	Геодезический метод	0.1	-

2. Сведения о характерных точках границ объекта

Обозначение характерных точек границ	Координаты, м		Метод определения координат характерной точки	Средняя квадратическая погрешность положения характерной точки (Mt), м	Описание обозначения точки на местности (при наличии)
	X	Y			
1	2	3	4	5	6
17577	379764.34	2216175.63	Геодезический метод	0.1	-
17578	379767.71	2216175.96	Геодезический метод	0.1	-
17579	379767.76	2216174.44	Геодезический метод	0.1	-
17580	379770.75	2216174.33	Геодезический метод	0.1	-
17581	379798.08	2216173.35	Геодезический метод	0.1	-
17582	379828.57	2216171.72	Геодезический метод	0.1	-
17550	379854.22	2216171.34	Геодезический метод	0.1	-
17583	379921.17	2216168.89	Геодезический метод	0.1	-
17584	379921.19	2216203.61	Геодезический метод	0.1	-
17585	379920.74	2216205.86	Геодезический метод	0.1	-
17586	379920.98	2216218.87	Геодезический метод	0.1	-
17587	379912.54	2216218.01	Геодезический метод	0.1	-
17588	379889.28	2216215.65	Геодезический метод	0.1	-
17589	379889.94	2216211.20	Геодезический метод	0.1	-
17590	379890.71	2216170.18	Геодезический метод	0.1	-
17583	379921.17	2216168.89	Геодезический метод	0.1	-
17591	379959.22	2216249.07	Геодезический метод	0.1	-
17592	379963.01	2216282.56	Геодезический метод	0.1	-
17593	379920.36	2216286.63	Геодезический метод	0.1	-
17594	379921.22	2216292.25	Геодезический метод	0.1	-
17595	379926.79	2216328.25	Геодезический метод	0.1	-
17596	379902.03	2216330.22	Геодезический метод	0.1	-
17597	379892.57	2216269.49	Геодезический метод	0.1	-
17598	379903.89	2216264.10	Геодезический метод	0.1	-
17599	379910.80	2216260.82	Геодезический метод	0.1	-

2. Сведения о характерных точках границ объекта

Обозначение характерных точек границ	Координаты, м		Метод определения координат характерной точки	Средняя квадратическая погрешность положения характерной точки (Mt), м	Описание обозначения точки на местности (при наличии)
	X	Y			
1	2	3	4	5	6
17600	379910.88	2216254.09	Геодезический метод	0.1	-
17601	379915.58	2216253.72	Геодезический метод	0.1	-
17602	379915.78	2216249.25	Геодезический метод	0.1	-
17591	379959.22	2216249.07	Геодезический метод	0.1	-
17603	379970.73	2216350.06	Геодезический метод	0.1	-
17604	379983.59	2216405.12	Геодезический метод	0.1	-
17605	379984.56	2216407.99	Геодезический метод	0.1	-
17606	379985.09	2216410.30	Геодезический метод	0.1	-
17607	379988.93	2216425.77	Геодезический метод	0.1	-
17608	379990.96	2216434.21	Геодезический метод	0.1	-
17609	379998.26	2216465.15	Геодезический метод	0.1	-
17610	380006.23	2216494.55	Геодезический метод	0.1	-
17611	380013.28	2216525.26	Геодезический метод	0.1	-
17612	380014.62	2216531.08	Геодезический метод	0.1	-
17613	380021.52	2216559.49	Геодезический метод	0.1	-
17614	380024.05	2216571.86	Геодезический метод	0.1	-
17615	380024.96	2216575.88	Геодезический метод	0.1	-
17616	380028.04	2216588.95	Геодезический метод	0.1	-
17617	380030.11	2216596.65	Геодезический метод	0.1	-
17618	380031.65	2216601.98	Геодезический метод	0.1	-
17619	380034.17	2216612.64	Геодезический метод	0.1	-
17620	380036.18	2216621.27	Геодезический метод	0.1	-
17621	380042.73	2216648.51	Геодезический метод	0.1	-
17622	380049.32	2216674.23	Геодезический метод	0.1	-
17623	380049.83	2216675.74	Геодезический метод	0.1	-

2. Сведения о характерных точках границ объекта

Обозначение характерных точек границ	Координаты, м		Метод определения координат характерной точки	Средняя квадратическая погрешность положения характерной точки (Mt), м	Описание обозначения точки на местности (при наличии)
	X	Y			
1	2	3	4	5	6
17624	380050.93	2216678.86	Геодезический метод	0.1	-
17625	380056.37	2216700.19	Геодезический метод	0.1	-
17626	380010.71	2216711.82	Геодезический метод	0.1	-
17627	380007.99	2216713.87	Геодезический метод	0.1	-
17628	380004.84	2216711.82	Геодезический метод	0.1	-
17629	380003.35	2216709.64	Геодезический метод	0.1	-
17630	380000.05	2216690.46	Геодезический метод	0.1	-
17631	379999.01	2216688.62	Геодезический метод	0.1	-
17632	379996.45	2216684.46	Геодезический метод	0.1	-
17633	380003.31	2216724.42	Геодезический метод	0.1	-
17634	380005.91	2216738.56	Геодезический метод	0.1	-
17635	380012.50	2216737.87	Геодезический метод	0.1	-
17636	380017.35	2216736.92	Геодезический метод	0.1	-
17637	380033.55	2216733.76	Геодезический метод	0.1	-
17638	380062.68	2216728.10	Геодезический метод	0.1	-
17639	380068.43	2216756.31	Геодезический метод	0.1	-
17640	380044.96	2216760.97	Геодезический метод	0.1	-
17641	380039.12	2216762.27	Геодезический метод	0.1	-
17642	380027.20	2216764.91	Геодезический метод	0.1	-
17643	380022.08	2216759.27	Геодезический метод	0.1	-
17644	380008.46	2216764.44	Геодезический метод	0.1	-
17645	380002.77	2216761.32	Геодезический метод	0.1	-
17646	379996.04	2216773.83	Геодезический метод	0.1	-
17647	380000.82	2216791.39	Геодезический метод	0.1	-
17648	380005.22	2216810.28	Геодезический метод	0.1	-

2. Сведения о характерных точках границ объекта

Обозначение характерных точек границ	Координаты, м		Метод определения координат характерной точки	Средняя квадратическая погрешность положения характерной точки (Mt), м	Описание обозначения точки на местности (при наличии)
	X	Y			
1	2	3	4	5	6
17649	379993.63	2216810.66	Геодезический метод	0.1	-
17650	379955.90	2216815.20	Геодезический метод	0.1	-
17651	379945.24	2216816.23	Геодезический метод	0.1	-
17652	379944.34	2216780.17	Геодезический метод	0.1	-
17653	379937.61	2216780.91	Геодезический метод	0.1	-
17654	379936.26	2216782.07	Геодезический метод	0.1	-
17655	379927.01	2216782.04	Геодезический метод	0.1	-
17656	379920.26	2216782.79	Геодезический метод	0.1	-
17657	379920.03	2216786.18	Геодезический метод	0.1	-
17658	379921.37	2216790.55	Геодезический метод	0.1	-
17659	379923.02	2216797.29	Геодезический метод	0.1	-
17660	379923.17	2216798.13	Геодезический метод	0.1	-
17661	379926.71	2216817.17	Геодезический метод	0.1	-
17662	379918.23	2216818.14	Геодезический метод	0.1	-
17663	379874.29	2216820.97	Геодезический метод	0.1	-
17664	379873.94	2216807.04	Геодезический метод	0.1	-
17665	379873.44	2216779.85	Геодезический метод	0.1	-
17666	379878.21	2216780.04	Геодезический метод	0.1	-
17667	379880.91	2216779.61	Геодезический метод	0.1	-
17668	379887.39	2216779.88	Геодезический метод	0.1	-
17669	379896.83	2216778.50	Геодезический метод	0.1	-
17670	379905.36	2216777.84	Геодезический метод	0.1	-
17671	379911.35	2216777.14	Геодезический метод	0.1	-
17672	379911.38	2216775.24	Геодезический метод	0.1	-
17673	379909.62	2216758.48	Геодезический метод	0.1	-

2. Сведения о характерных точках границ объекта

Обозначение характерных точек границ	Координаты, м		Метод определения координат характерной точки	Средняя квадратическая погрешность положения характерной точки (Mt), м	Описание обозначения точки на местности (при наличии)
	X	Y			
1	2	3	4	5	6
17674	379910.97	2216756.91	Геодезический метод	0.1	-
17675	379910.84	2216749.22	Геодезический метод	0.1	-
17676	379909.52	2216748.16	Геодезический метод	0.1	-
17677	379902.63	2216749.99	Геодезический метод	0.1	-
17678	379900.37	2216750.50	Геодезический метод	0.1	-
17679	379873.72	2216750.44	Геодезический метод	0.1	-
17680	379873.21	2216713.62	Геодезический метод	0.1	-
17681	379910.30	2216710.74	Геодезический метод	0.1	-
17682	379923.80	2216709.42	Геодезический метод	0.1	-
17683	379959.92	2216707.99	Геодезический метод	0.1	-
17684	379966.19	2216744.17	Геодезический метод	0.1	-
17685	379974.09	2216742.94	Геодезический метод	0.1	-
17686	379971.95	2216730.51	Геодезический метод	0.1	-
17687	379965.00	2216690.58	Геодезический метод	0.1	-
17688	379958.52	2216653.04	Геодезический метод	0.1	-
17689	379952.59	2216618.73	Геодезический метод	0.1	-
17690	379946.43	2216583.20	Геодезический метод	0.1	-
17691	379940.01	2216546.08	Геодезический метод	0.1	-
17692	379932.42	2216502.21	Геодезический метод	0.1	-
17693	379903.17	2216502.97	Геодезический метод	0.1	-
17694	379903.62	2216474.56	Геодезический метод	0.1	-
17695	379904.12	2216441.44	Геодезический метод	0.1	-
17696	379904.27	2216431.43	Геодезический метод	0.1	-
17697	379896.27	2216431.45	Геодезический метод	0.1	-
17698	379895.72	2216466.97	Геодезический метод	0.1	-

2. Сведения о характерных точках границ объекта

Обозначение характерных точек границ	Координаты, м		Метод определения координат характерной точки	Средняя квадратическая погрешность положения характерной точки (Mt), м	Описание обозначения точки на местности (при наличии)
	X	Y			
1	2	3	4	5	6
17699	379895.18	2216503.20	Геодезический метод	0.1	-
17700	379856.88	2216504.27	Геодезический метод	0.1	-
17701	379856.83	2216486.06	Геодезический метод	0.1	-
17702	379822.99	2216486.90	Геодезический метод	0.1	-
17703	379821.42	2216435.91	Геодезический метод	0.1	-
17704	379822.47	2216425.88	Геодезический метод	0.1	-
17705	379821.66	2216417.86	Геодезический метод	0.1	-
17706	379818.87	2216389.98	Геодезический метод	0.1	-
17707	379857.63	2216389.32	Геодезический метод	0.1	-
17708	379857.90	2216393.07	Геодезический метод	0.1	-
17709	379857.62	2216401.20	Геодезический метод	0.1	-
17710	379861.47	2216401.17	Геодезический метод	0.1	-
17711	379885.38	2216400.95	Геодезический метод	0.1	-
17712	379884.08	2216347.39	Геодезический метод	0.1	-
17713	379907.06	2216347.05	Геодезический метод	0.1	-
17714	379904.65	2216400.78	Геодезический метод	0.1	-
17715	379904.66	2216406.65	Геодезический метод	0.1	-
17716	379945.83	2216408.32	Геодезический метод	0.1	-
17717	379944.51	2216399.97	Геодезический метод	0.1	-
17718	379939.26	2216374.34	Геодезический метод	0.1	-
17719	379938.99	2216373.30	Геодезический метод	0.1	-
17720	379938.26	2216350.93	Геодезический метод	0.1	-
17603	379970.73	2216350.06	Геодезический метод	0.1	-
17721	379810.64	2216351.23	Геодезический метод	0.1	-
17722	379813.21	2216408.16	Геодезический метод	0.1	-

2. Сведения о характерных точках границ объекта

Обозначение характерных точек границ	Координаты, м		Метод определения координат характерной точки	Средняя квадратическая погрешность положения характерной точки (Mt), м	Описание обозначения точки на местности (при наличии)
	X	Y			
1	2	3	4	5	6
17723	379813.06	2216415.06	Геодезический метод	0.1	-
17724	379815.18	2216418.52	Геодезический метод	0.1	-
17725	379815.95	2216446.59	Геодезический метод	0.1	-
17726	379818.38	2216446.59	Геодезический метод	0.1	-
17727	379819.23	2216477.16	Геодезический метод	0.1	-
17728	379820.00	2216508.38	Геодезический метод	0.1	-
17729	379795.24	2216509.16	Геодезический метод	0.1	-
17730	379789.13	2216509.28	Геодезический метод	0.1	-
17731	379772.25	2216509.64	Геодезический метод	0.1	-
17732	379772.03	2216478.71	Геодезический метод	0.1	-
17733	379769.87	2216448.69	Геодезический метод	0.1	-
17734	379770.62	2216410.38	Геодезический метод	0.1	-
17735	379768.93	2216352.67	Геодезический метод	0.1	-
17721	379810.64	2216351.23	Геодезический метод	0.1	-
17736	379857.03	2216514.26	Геодезический метод	0.1	-
17737	379857.57	2216546.27	Геодезический метод	0.1	-
17738	379858.09	2216577.44	Геодезический метод	0.1	-
17739	379858.62	2216608.60	Геодезический метод	0.1	-
17740	379859.14	2216639.77	Геодезический метод	0.1	-
17741	379859.67	2216670.93	Геодезический метод	0.1	-
17742	379860.34	2216714.87	Геодезический метод	0.1	-
17743	379832.48	2216714.16	Геодезический метод	0.1	-
17744	379807.92	2216713.53	Геодезический метод	0.1	-
17745	379807.21	2216703.08	Геодезический метод	0.1	-
17746	379802.54	2216703.05	Геодезический метод	0.1	-

2. Сведения о характерных точках границ объекта

Обозначение характерных точек границ	Координаты, м		Метод определения координат характерной точки	Средняя квадратическая погрешность положения характерной точки (Mt), м	Описание обозначения точки на местности (при наличии)
	X	Y			
1	2	3	4	5	6
17747	379802.41	2216718.78	Геодезический метод	0.1	-
17748	379772.44	2216719.94	Геодезический метод	0.1	-
17749	379772.75	2216679.94	Геодезический метод	0.1	-
17750	379802.72	2216678.76	Геодезический метод	0.1	-
17751	379802.67	2216671.67	Геодезический метод	0.1	-
17752	379772.18	2216672.05	Геодезический метод	0.1	-
17753	379772.01	2216640.83	Геодезический метод	0.1	-
17754	379771.84	2216609.64	Геодезический метод	0.1	-
17755	379771.67	2216578.48	Геодезический метод	0.1	-
17756	379771.50	2216547.30	Геодезический метод	0.1	-
17757	379771.34	2216516.93	Геодезический метод	0.1	-
17758	379813.85	2216515.61	Геодезический метод	0.1	-
17736	379857.03	2216514.26	Геодезический метод	0.1	-
17759	379860.96	2216748.11	Геодезический метод	0.1	-
17760	379861.17	2216780.45	Геодезический метод	0.1	-
17761	379818.58	2216781.12	Геодезический метод	0.1	-
17762	379818.70	2216808.17	Геодезический метод	0.1	-
17763	379772.41	2216808.26	Геодезический метод	0.1	-
17764	379773.33	2216774.38	Геодезический метод	0.1	-
17765	379772.73	2216729.63	Геодезический метод	0.1	-
17766	379796.07	2216728.13	Геодезический метод	0.1	-
17767	379797.29	2216742.56	Геодезический метод	0.1	-
17768	379808.92	2216742.47	Геодезический метод	0.1	-
17769	379812.96	2216748.01	Геодезический метод	0.1	-
17770	379821.11	2216748.03	Геодезический метод	0.1	-

2. Сведения о характерных точках границ объекта

Обозначение характерных точек границ	Координаты, м		Метод определения координат характерной точки	Средняя квадратическая погрешность положения характерной точки (Mt), м	Описание обозначения точки на местности (при наличии)
	X	Y			
1	2	3	4	5	6
17759	379860.96	2216748.11	Геодезический метод	0.1	-
17771	380077.86	2216829.58	Геодезический метод	0.1	-
17772	380071.70	2216885.28	Геодезический метод	0.1	-
17773	380069.86	2216901.09	Геодезический метод	0.1	-
17774	380066.03	2216934.68	Геодезический метод	0.1	-
17775	380065.17	2216934.69	Геодезический метод	0.1	-
17776	380022.05	2216926.82	Геодезический метод	0.1	-
17777	380016.60	2216895.24	Геодезический метод	0.1	-
17778	380010.40	2216863.18	Геодезический метод	0.1	-
17779	379978.99	2216867.03	Геодезический метод	0.1	-
17780	379970.70	2216868.12	Геодезический метод	0.1	-
17781	379966.13	2216828.18	Геодезический метод	0.1	-
17782	379974.24	2216827.44	Геодезический метод	0.1	-
17783	380028.00	2216823.16	Геодезический метод	0.1	-
17784	380024.83	2216853.68	Геодезический метод	0.1	-
17785	380053.87	2216857.42	Геодезический метод	0.1	-
17786	380056.66	2216857.57	Геодезический метод	0.1	-
17787	380060.69	2216834.90	Геодезический метод	0.1	-
17788	380061.84	2216829.41	Геодезический метод	0.1	-
17789	380066.08	2216829.94	Геодезический метод	0.1	-
17790	380066.28	2216828.31	Геодезический метод	0.1	-
17791	380072.29	2216829.07	Геодезический метод	0.1	-
17792	380072.32	2216828.85	Геодезический метод	0.1	-
17771	380077.86	2216829.58	Геодезический метод	0.1	-
17793	378920.55	2216026.16	Геодезический метод	0.1	-

2. Сведения о характерных точках границ объекта

Обозначение характерных точек границ	Координаты, м		Метод определения координат характерной точки	Средняя квадратическая погрешность положения характерной точки (Mt), м	Описание обозначения точки на местности (при наличии)
	X	Y			
1	2	3	4	5	6
17794	378923.17	2216048.76	Геодезический метод	0.1	-
17795	378923.23	2216062.56	Геодезический метод	0.1	-
17796	378924.02	2216072.62	Геодезический метод	0.1	-
17797	378925.71	2216093.04	Геодезический метод	0.1	-
17798	378899.24	2216099.27	Геодезический метод	0.1	-
17799	378894.11	2216069.33	Геодезический метод	0.1	-
17800	378894.70	2216069.18	Геодезический метод	0.1	-
17801	378894.03	2216066.92	Геодезический метод	0.1	-
17802	378864.38	2216079.10	Геодезический метод	0.1	-
17803	378858.17	2216055.44	Геодезический метод	0.1	-
17804	378852.43	2216026.11	Геодезический метод	0.1	-
17805	378878.38	2216010.76	Геодезический метод	0.1	-
17806	378890.31	2216037.08	Геодезический метод	0.1	-
17807	378914.17	2216028.16	Геодезический метод	0.1	-
17793	378920.55	2216026.16	Геодезический метод	0.1	-
17808	378988.52	2215909.95	Геодезический метод	0.1	-
17809	379008.38	2215959.46	Геодезический метод	0.1	-
17810	379010.97	2215960.09	Геодезический метод	0.1	-
17811	379023.09	2215960.05	Геодезический метод	0.1	-
17812	379023.72	2215964.05	Геодезический метод	0.1	-
17813	379011.65	2215964.09	Геодезический метод	0.1	-
17814	378976.59	2215977.71	Геодезический метод	0.1	-
17815	378973.49	2215970.40	Геодезический метод	0.1	-
17816	378954.13	2215930.25	Геодезический метод	0.1	-
17808	378988.52	2215909.95	Геодезический метод	0.1	-

2. Сведения о характерных точках границ объекта

Обозначение характерных точек границ	Координаты, м		Метод определения координат характерной точки	Средняя квадратическая погрешность положения характерной точки (Mt), м	Описание обозначения точки на местности (при наличии)
	X	Y			
1	2	3	4	5	6
17817	378837.79	2215879.18	Геодезический метод	0.1	-
17818	378846.22	2215893.17	Геодезический метод	0.1	-
17819	378853.77	2215905.45	Геодезический метод	0.1	-
17820	378868.45	2215928.96	Геодезический метод	0.1	-
17821	378885.21	2215956.82	Геодезический метод	0.1	-
17822	378857.84	2215972.46	Геодезический метод	0.1	-
17823	378854.56	2215967.09	Геодезический метод	0.1	-
17824	378840.10	2215943.00	Геодезический метод	0.1	-
17825	378825.70	2215921.95	Геодезический метод	0.1	-
17826	378824.17	2215920.38	Геодезический метод	0.1	-
17827	378799.50	2215936.21	Геодезический метод	0.1	-
17828	378777.88	2215909.70	Геодезический метод	0.1	-
17829	378804.87	2215895.12	Геодезический метод	0.1	-
17830	378802.07	2215889.81	Геодезический метод	0.1	-
17831	378798.81	2215884.59	Геодезический метод	0.1	-
17832	378791.96	2215873.04	Геодезический метод	0.1	-
17833	378811.15	2215862.08	Геодезический метод	0.1	-
17834	378814.56	2215859.90	Геодезический метод	0.1	-
17835	378823.77	2215854.72	Геодезический метод	0.1	-
17817	378837.79	2215879.18	Геодезический метод	0.1	-
17836	378900.36	2215857.96	Геодезический метод	0.1	-
17837	378904.19	2215862.75	Геодезический метод	0.1	-
17838	378908.22	2215870.84	Геодезический метод	0.1	-
17839	378909.26	2215872.02	Геодезический метод	0.1	-
17840	378910.83	2215874.01	Геодезический метод	0.1	-

2. Сведения о характерных точках границ объекта

Обозначение характерных точек границ	Координаты, м		Метод определения координат характерной точки	Средняя квадратическая погрешность положения характерной точки (Mt), м	Описание обозначения точки на местности (при наличии)
	X	Y			
1	2	3	4	5	6
17841	378914.63	2215878.76	Геодезический метод	0.1	-
17842	378919.14	2215886.08	Геодезический метод	0.1	-
17843	378920.24	2215885.55	Геодезический метод	0.1	-
17844	378920.78	2215886.59	Геодезический метод	0.1	-
17845	378938.58	2215921.76	Геодезический метод	0.1	-
17846	378940.03	2215924.62	Геодезический метод	0.1	-
17847	378899.78	2215948.24	Геодезический метод	0.1	-
17848	378898.46	2215946.25	Геодезический метод	0.1	-
17849	378872.35	2215905.22	Геодезический метод	0.1	-
17850	378859.34	2215883.68	Геодезический метод	0.1	-
17851	378845.98	2215862.27	Геодезический метод	0.1	-
17852	378826.40	2215828.91	Геодезический метод	0.1	-
17853	378860.94	2215828.06	Геодезический метод	0.1	-
17854	378881.43	2215827.93	Геодезический метод	0.1	-
17855	378887.33	2215838.01	Геодезический метод	0.1	-
17836	378900.36	2215857.96	Геодезический метод	0.1	-
17856	379004.30	2215837.65	Геодезический метод	0.1	-
17857	379007.11	2215844.22	Геодезический метод	0.1	-
17858	379007.87	2215848.97	Геодезический метод	0.1	-
17859	379006.67	2215852.73	Геодезический метод	0.1	-
17860	379006.78	2215853.47	Геодезический метод	0.1	-
17861	379007.03	2215855.53	Геодезический метод	0.1	-
17862	379011.78	2215879.25	Геодезический метод	0.1	-
17863	378986.38	2215895.65	Геодезический метод	0.1	-
17864	378965.90	2215908.72	Геодезический метод	0.1	-

2. Сведения о характерных точках границ объекта

Обозначение характерных точек границ	Координаты, м		Метод определения координат характерной точки	Средняя квадратическая погрешность положения характерной точки (Mt), м	Описание обозначения точки на местности (при наличии)
	X	Y			
1	2	3	4	5	6
17865	378945.27	2215871.23	Геодезический метод	0.1	-
17866	378957.43	2215864.04	Геодезический метод	0.1	-
17867	378967.39	2215857.40	Геодезический метод	0.1	-
17856	379004.30	2215837.65	Геодезический метод	0.1	-
17868	378984.87	2215688.80	Геодезический метод	0.1	-
17869	378988.59	2215714.64	Геодезический метод	0.1	-
17870	378992.59	2215744.84	Геодезический метод	0.1	-
17871	378997.76	2215779.54	Геодезический метод	0.1	-
17872	378950.89	2215780.93	Геодезический метод	0.1	-
17873	378913.33	2215780.95	Геодезический метод	0.1	-
17874	378913.31	2215779.97	Геодезический метод	0.1	-
17875	378888.55	2215780.92	Геодезический метод	0.1	-
17876	378870.82	2215781.59	Геодезический метод	0.1	-
17877	378863.54	2215749.78	Геодезический метод	0.1	-
17878	378860.48	2215738.61	Геодезический метод	0.1	-
17879	378861.22	2215738.53	Геодезический метод	0.1	-
17880	378881.03	2215735.06	Геодезический метод	0.1	-
17881	378896.96	2215732.25	Геодезический метод	0.1	-
17882	378899.74	2215740.26	Геодезический метод	0.1	-
17883	378900.59	2215740.05	Геодезический метод	0.1	-
17884	378903.34	2215749.06	Геодезический метод	0.1	-
17885	378941.76	2215746.59	Геодезический метод	0.1	-
17886	378932.00	2215718.34	Геодезический метод	0.1	-
17887	378931.93	2215717.87	Геодезический метод	0.1	-
17888	378894.25	2215717.53	Геодезический метод	0.1	-

2. Сведения о характерных точках границ объекта

Обозначение характерных точек границ	Координаты, м		Метод определения координат характерной точки	Средняя квадратическая погрешность положения характерной точки (Mt), м	Описание обозначения точки на местности (при наличии)
	X	Y			
1	2	3	4	5	6
17889	378891.58	2215717.05	Геодезический метод	0.1	-
17890	378885.90	2215695.25	Геодезический метод	0.1	-
17891	378888.47	2215693.57	Геодезический метод	0.1	-
17892	378926.17	2215689.04	Геодезический метод	0.1	-
17893	378932.14	2215689.34	Геодезический метод	0.1	-
17868	378984.87	2215688.80	Геодезический метод	0.1	-
17894	378829.35	2215703.11	Геодезический метод	0.1	-
17895	378834.66	2215721.00	Геодезический метод	0.1	-
17896	378828.82	2215723.31	Геодезический метод	0.1	-
17897	378829.69	2215727.52	Геодезический метод	0.1	-
17898	378795.85	2215732.92	Геодезический метод	0.1	-
17899	378775.08	2215737.16	Геодезический метод	0.1	-
17900	378766.00	2215720.87	Геодезический метод	0.1	-
17901	378780.14	2215716.62	Геодезический метод	0.1	-
17902	378813.73	2215707.13	Геодезический метод	0.1	-
17903	378825.88	2215703.88	Геодезический метод	0.1	-
17894	378829.35	2215703.11	Геодезический метод	0.1	-
17904	378834.55	2215755.14	Геодезический метод	0.1	-
17905	378840.67	2215783.07	Геодезический метод	0.1	-
17906	378800.19	2215785.21	Геодезический метод	0.1	-
17907	378791.12	2215768.39	Геодезический метод	0.1	-
17908	378800.53	2215765.40	Геодезический метод	0.1	-
17909	378801.68	2215765.42	Геодезический метод	0.1	-
17904	378834.55	2215755.14	Геодезический метод	0.1	-
17910	378792.57	2215801.28	Геодезический метод	0.1	-

2. Сведения о характерных точках границ объекта

Обозначение характерных точек границ	Координаты, м		Метод определения координат характерной точки	Средняя квадратическая погрешность положения характерной точки (Mt), м	Описание обозначения точки на местности (при наличии)
	X	Y			
1	2	3	4	5	6
17911	378810.71	2215832.14	Геодезический метод	0.1	-
17912	378786.89	2215843.68	Геодезический метод	0.1	-
17913	378768.59	2215813.03	Геодезический метод	0.1	-
17910	378792.57	2215801.28	Геодезический метод	0.1	-
17914	378744.43	2215822.99	Геодезический метод	0.1	-
17915	378762.37	2215853.66	Геодезический метод	0.1	-
17916	378754.22	2215857.18	Геодезический метод	0.1	-
17917	378742.76	2215861.96	Геодезический метод	0.1	-
17918	378721.90	2215833.25	Геодезический метод	0.1	-
17914	378744.43	2215822.99	Геодезический метод	0.1	-
17919	378695.65	2215680.59	Геодезический метод	0.1	-
17920	378698.60	2215686.79	Геодезический метод	0.1	-
17921	378705.09	2215699.15	Геодезический метод	0.1	-
17922	378707.69	2215704.96	Геодезический метод	0.1	-
17923	378696.15	2215711.07	Геодезический метод	0.1	-
17924	378691.41	2215713.68	Геодезический метод	0.1	-
17925	378691.27	2215713.23	Геодезический метод	0.1	-
17926	378685.46	2215716.20	Геодезический метод	0.1	-
17927	378682.59	2215710.13	Геодезический метод	0.1	-
17928	378681.40	2215708.34	Геодезический метод	0.1	-
17929	378667.91	2215683.70	Геодезический метод	0.1	-
17930	378691.07	2215672.70	Геодезический метод	0.1	-
17919	378695.65	2215680.59	Геодезический метод	0.1	-
17931	378762.44	2215746.61	Геодезический метод	0.1	-
17932	378768.16	2215756.19	Геодезический метод	0.1	-

2. Сведения о характерных точках границ объекта

Обозначение характерных точек границ	Координаты, м		Метод определения координат характерной точки	Средняя квадратическая погрешность положения характерной точки (Mt), м	Описание обозначения точки на местности (при наличии)
	X	Y			
1	2	3	4	5	6
17933	378779.76	2215777.45	Геодезический метод	0.1	-
17934	378783.99	2215786.10	Геодезический метод	0.1	-
17935	378764.01	2215796.19	Геодезический метод	0.1	-
17936	378759.93	2215797.93	Геодезический метод	0.1	-
17937	378760.31	2215798.75	Геодезический метод	0.1	-
17938	378748.07	2215804.44	Геодезический метод	0.1	-
17939	378744.84	2215797.22	Геодезический метод	0.1	-
17940	378742.95	2215792.58	Геодезический метод	0.1	-
17941	378739.07	2215794.08	Геодезический метод	0.1	-
17942	378735.77	2215795.40	Геодезический метод	0.1	-
17943	378733.77	2215790.10	Геодезический метод	0.1	-
17944	378727.16	2215779.45	Геодезический метод	0.1	-
17945	378726.03	2215777.16	Геодезический метод	0.1	-
17946	378726.97	2215776.81	Геодезический метод	0.1	-
17947	378729.78	2215774.84	Геодезический метод	0.1	-
17948	378731.63	2215773.68	Геодезический метод	0.1	-
17949	378725.99	2215762.85	Геодезический метод	0.1	-
17950	378720.57	2215752.49	Геодезический метод	0.1	-
17951	378738.43	2215743.82	Геодезический метод	0.1	-
17952	378756.01	2215735.42	Геодезический метод	0.1	-
17931	378762.44	2215746.61	Геодезический метод	0.1	-
17953	378897.96	2215606.74	Геодезический метод	0.1	-
17954	378916.29	2215672.56	Геодезический метод	0.1	-
17955	378898.71	2215677.15	Геодезический метод	0.1	-
17956	378882.25	2215680.23	Геодезический метод	0.1	-

2. Сведения о характерных точках границ объекта

Обозначение характерных точек границ	Координаты, м		Метод определения координат характерной точки	Средняя квадратическая погрешность положения характерной точки (Mt), м	Описание обозначения точки на местности (при наличии)
	X	Y			
1	2	3	4	5	6
17957	378878.87	2215674.94	Геодезический метод	0.1	-
17958	378843.47	2215676.73	Геодезический метод	0.1	-
17959	378823.14	2215612.60	Геодезический метод	0.1	-
17960	378863.80	2215609.99	Геодезический метод	0.1	-
17953	378897.96	2215606.74	Геодезический метод	0.1	-
17961	378939.91	2215609.10	Геодезический метод	0.1	-
17962	378947.28	2215662.78	Геодезический метод	0.1	-
17963	378920.37	2215663.83	Геодезический метод	0.1	-
17964	378914.95	2215608.48	Геодезический метод	0.1	-
17961	378939.91	2215609.10	Геодезический метод	0.1	-
17965	379127.37	2215621.82	Геодезический метод	0.1	-
17966	379132.16	2215659.80	Геодезический метод	0.1	-
17967	379136.64	2215695.31	Геодезический метод	0.1	-
17968	379103.92	2215696.81	Геодезический метод	0.1	-
17969	379087.65	2215696.80	Геодезический метод	0.1	-
17970	379087.58	2215710.00	Геодезический метод	0.1	-
17971	379074.49	2215709.95	Геодезический метод	0.1	-
17972	379072.97	2215696.44	Геодезический метод	0.1	-
17973	379071.42	2215696.53	Геодезический метод	0.1	-
17974	379063.03	2215696.06	Геодезический метод	0.1	-
17975	379060.79	2215678.77	Геодезический метод	0.1	-
17976	379025.58	2215676.18	Геодезический метод	0.1	-
17977	379026.19	2215689.51	Геодезический метод	0.1	-
17978	379017.55	2215689.84	Геодезический метод	0.1	-
17979	379003.02	2215688.60	Геодезический метод	0.1	-

2. Сведения о характерных точках границ объекта

Обозначение характерных точек границ	Координаты, м		Метод определения координат характерной точки	Средняя квадратическая погрешность положения характерной точки (Mt), м	Описание обозначения точки на местности (при наличии)
	X	Y			
1	2	3	4	5	6
17980	379000.54	2215671.06	Геодезический метод	0.1	-
17981	378999.02	2215671.20	Геодезический метод	0.1	-
17982	378996.07	2215649.92	Геодезический метод	0.1	-
17983	378997.70	2215650.01	Геодезический метод	0.1	-
17984	378992.50	2215612.53	Геодезический метод	0.1	-
17985	379021.44	2215613.24	Геодезический метод	0.1	-
17986	379028.79	2215613.67	Геодезический метод	0.1	-
17987	379030.46	2215613.87	Геодезический метод	0.1	-
17988	379061.37	2215615.73	Геодезический метод	0.1	-
17989	379095.86	2215619.71	Геодезический метод	0.1	-
17965	379127.37	2215621.82	Геодезический метод	0.1	-
17990	379117.88	2215742.02	Геодезический метод	0.1	-
17991	379120.83	2215788.59	Геодезический метод	0.1	-
17992	379086.18	2215785.75	Геодезический метод	0.1	-
17993	379081.44	2215786.09	Геодезический метод	0.1	-
17994	379050.41	2215783.62	Геодезический метод	0.1	-
17995	379051.16	2215735.89	Геодезический метод	0.1	-
17996	379077.29	2215736.20	Геодезический метод	0.1	-
17997	379080.06	2215736.23	Геодезический метод	0.1	-
17998	379080.29	2215744.11	Геодезический метод	0.1	-
17999	379094.30	2215745.33	Геодезический метод	0.1	-
18000	379093.93	2215738.96	Геодезический метод	0.1	-
18001	379110.28	2215741.30	Геодезический метод	0.1	-
17990	379117.88	2215742.02	Геодезический метод	0.1	-
18002	379151.92	2215807.49	Геодезический метод	0.1	-

2. Сведения о характерных точках границ объекта

Обозначение характерных точек границ	Координаты, м		Метод определения координат характерной точки	Средняя квадратическая погрешность положения характерной точки (Mt), м	Описание обозначения точки на местности (при наличии)
	X	Y			
1	2	3	4	5	6
18003	379155.69	2215846.16	Геодезический метод	0.1	-
18004	379160.81	2215884.58	Геодезический метод	0.1	-
18005	379134.97	2215884.24	Геодезический метод	0.1	-
18006	379131.84	2215883.20	Геодезический метод	0.1	-
18007	379130.32	2215882.54	Геодезический метод	0.1	-
18008	379113.16	2215880.80	Геодезический метод	0.1	-
18009	379089.38	2215878.82	Геодезический метод	0.1	-
18010	379089.92	2215872.78	Геодезический метод	0.1	-
18011	379089.99	2215859.26	Геодезический метод	0.1	-
18012	379089.81	2215855.48	Геодезический метод	0.1	-
18013	379090.69	2215838.81	Геодезический метод	0.1	-
18014	379060.14	2215836.71	Геодезический метод	0.1	-
18015	379060.14	2215834.54	Геодезический метод	0.1	-
18016	379059.07	2215799.34	Геодезический метод	0.1	-
18017	379089.92	2215801.54	Геодезический метод	0.1	-
18018	379092.50	2215839.84	Геодезический метод	0.1	-
18019	379123.05	2215843.95	Геодезический метод	0.1	-
18020	379122.30	2215803.33	Геодезический метод	0.1	-
18021	379148.47	2215805.12	Геодезический метод	0.1	-
18002	379151.92	2215807.49	Геодезический метод	0.1	-
18022	379161.67	2215891.13	Геодезический метод	0.1	-
18023	379162.80	2215893.75	Геодезический метод	0.1	-
18024	379166.71	2215926.86	Геодезический метод	0.1	-
18025	379166.37	2215929.13	Геодезический метод	0.1	-
18026	379136.70	2215927.36	Геодезический метод	0.1	-

2. Сведения о характерных точках границ объекта

Обозначение характерных точек границ	Координаты, м		Метод определения координат характерной точки	Средняя квадратическая погрешность положения характерной точки (Mt), м	Описание обозначения точки на местности (при наличии)
	X	Y			
1	2	3	4	5	6
18027	379136.51	2215926.02	Геодезический метод	0.1	-
18028	379135.26	2215925.97	Геодезический метод	0.1	-
18029	379134.31	2215926.38	Геодезический метод	0.1	-
18030	379129.39	2215926.10	Геодезический метод	0.1	-
18031	379123.93	2215925.27	Геодезический метод	0.1	-
18032	379124.71	2215917.19	Геодезический метод	0.1	-
18033	379130.84	2215917.07	Геодезический метод	0.1	-
18034	379131.56	2215890.31	Геодезический метод	0.1	-
18022	379161.67	2215891.13	Геодезический метод	0.1	-
18035	379170.30	2215962.35	Геодезический метод	0.1	-
18036	379173.54	2215996.78	Геодезический метод	0.1	-
18037	379132.24	2215996.17	Геодезический метод	0.1	-
18038	379132.07	2215967.14	Геодезический метод	0.1	-
18039	379131.57	2215967.11	Геодезический метод	0.1	-
18040	379132.06	2215958.73	Геодезический метод	0.1	-
18041	379142.51	2215959.45	Геодезический метод	0.1	-
18035	379170.30	2215962.35	Геодезический метод	0.1	-
18042	379091.97	2215957.88	Геодезический метод	0.1	-
18043	379093.09	2215995.26	Геодезический метод	0.1	-
18044	379051.24	2215998.44	Геодезический метод	0.1	-
18045	379051.17	2215986.11	Геодезический метод	0.1	-
18046	379043.61	2215986.05	Геодезический метод	0.1	-
18047	379040.13	2215960.95	Геодезический метод	0.1	-
18048	379039.49	2215956.42	Геодезический метод	0.1	-
18042	379091.97	2215957.88	Геодезический метод	0.1	-

2. Сведения о характерных точках границ объекта

Обозначение характерных точек границ	Координаты, м		Метод определения координат характерной точки	Средняя квадратическая погрешность положения характерной точки (Mt), м	Описание обозначения точки на местности (при наличии)
	X	Y			
1	2	3	4	5	6
18049	379180.13	2216042.58	Геодезический метод	0.1	-
18050	379183.32	2216069.33	Геодезический метод	0.1	-
18051	379186.05	2216095.84	Геодезический метод	0.1	-
18052	379189.40	2216128.20	Геодезический метод	0.1	-
18053	379192.47	2216158.87	Геодезический метод	0.1	-
18054	379197.72	2216203.58	Геодезический метод	0.1	-
18055	379128.31	2216208.59	Геодезический метод	0.1	-
18056	379126.93	2216166.97	Геодезический метод	0.1	-
18057	379110.16	2216169.04	Геодезический метод	0.1	-
18058	379070.88	2216173.27	Геодезический метод	0.1	-
18059	379061.52	2216112.36	Геодезический метод	0.1	-
18060	379099.67	2216105.77	Геодезический метод	0.1	-
18061	379119.57	2216103.01	Геодезический метод	0.1	-
18062	379118.76	2216076.36	Геодезический метод	0.1	-
18063	379075.62	2216076.75	Геодезический метод	0.1	-
18064	379073.46	2216076.31	Геодезический метод	0.1	-
18065	379060.06	2216075.98	Геодезический метод	0.1	-
18066	379056.76	2216076.18	Геодезический метод	0.1	-
18067	379053.06	2216047.09	Геодезический метод	0.1	-
18068	379049.12	2216020.23	Геодезический метод	0.1	-
18069	379079.85	2216018.62	Геодезический метод	0.1	-
18070	379097.19	2216018.07	Геодезический метод	0.1	-
18071	379100.56	2216045.84	Геодезический метод	0.1	-
18072	379105.08	2216059.08	Геодезический метод	0.1	-
18073	379119.13	2216059.88	Геодезический метод	0.1	-

2. Сведения о характерных точках границ объекта

Обозначение характерных точек границ	Координаты, м		Метод определения координат характерной точки	Средняя квадратическая погрешность положения характерной точки (Mt), м	Описание обозначения точки на местности (при наличии)
	X	Y			
1	2	3	4	5	6
18074	379135.41	2216057.56	Геодезический метод	0.1	-
18075	379134.85	2216045.23	Геодезический метод	0.1	-
18049	379180.13	2216042.58	Геодезический метод	0.1	-
18076	379290.76	2216251.90	Геодезический метод	0.1	-
18077	379272.62	2216298.74	Геодезический метод	0.1	-
18078	379251.98	2216291.52	Геодезический метод	0.1	-
18079	379223.11	2216281.02	Геодезический метод	0.1	-
18080	379221.06	2216261.29	Геодезический метод	0.1	-
18081	379219.57	2216250.94	Геодезический метод	0.1	-
18082	379218.19	2216235.12	Геодезический метод	0.1	-
18083	379265.45	2216248.76	Геодезический метод	0.1	-
18084	379266.49	2216245.46	Геодезический метод	0.1	-
18076	379290.76	2216251.90	Геодезический метод	0.1	-
18085	379259.44	2216192.23	Геодезический метод	0.1	-
18086	379260.10	2216205.92	Геодезический метод	0.1	-
18087	379259.38	2216220.50	Геодезический метод	0.1	-
18088	379257.32	2216220.24	Геодезический метод	0.1	-
18089	379257.11	2216241.23	Геодезический метод	0.1	-
18090	379219.31	2216230.91	Геодезический метод	0.1	-
18091	379217.35	2216230.44	Геодезический метод	0.1	-
18092	379213.27	2216194.09	Геодезический метод	0.1	-
18093	379216.38	2216193.99	Геодезический метод	0.1	-
18085	379259.44	2216192.23	Геодезический метод	0.1	-
18094	379334.29	2216190.25	Геодезический метод	0.1	-
18095	379335.53	2216222.65	Геодезический метод	0.1	-

2. Сведения о характерных точках границ объекта

Обозначение характерных точек границ	Координаты, м		Метод определения координат характерной точки	Средняя квадратическая погрешность положения характерной точки (Mt), м	Описание обозначения точки на местности (при наличии)
	X	Y			
1	2	3	4	5	6
18096	379327.73	2216223.72	Геодезический метод	0.1	-
18097	379328.30	2216228.06	Геодезический метод	0.1	-
18098	379313.35	2216229.79	Геодезический метод	0.1	-
18099	379304.52	2216230.06	Геодезический метод	0.1	-
18100	379303.05	2216229.17	Геодезический метод	0.1	-
18101	379301.22	2216225.99	Геодезический метод	0.1	-
18102	379298.71	2216226.40	Геодезический метод	0.1	-
18103	379299.79	2216192.56	Геодезический метод	0.1	-
18104	379299.92	2216191.30	Геодезический метод	0.1	-
18094	379334.29	2216190.25	Геодезический метод	0.1	-
18105	379243.47	2216095.64	Геодезический метод	0.1	-
18106	379245.33	2216125.16	Геодезический метод	0.1	-
18107	379245.94	2216130.25	Геодезический метод	0.1	-
18108	379241.32	2216131.08	Геодезический метод	0.1	-
18109	379239.72	2216130.92	Геодезический метод	0.1	-
18110	379239.69	2216129.69	Геодезический метод	0.1	-
18111	379233.70	2216129.81	Геодезический метод	0.1	-
18112	379233.74	2216131.43	Геодезический метод	0.1	-
18113	379223.48	2216131.28	Геодезический метод	0.1	-
18114	379223.47	2216131.73	Геодезический метод	0.1	-
18115	379220.36	2216130.57	Геодезический метод	0.1	-
18116	379206.77	2216131.06	Геодезический метод	0.1	-
18117	379203.58	2216100.13	Геодезический метод	0.1	-
18105	379243.47	2216095.64	Геодезический метод	0.1	-
18118	379254.66	2216013.22	Геодезический метод	0.1	-

2. Сведения о характерных точках границ объекта

Обозначение характерных точек границ	Координаты, м		Метод определения координат характерной точки	Средняя квадратическая погрешность положения характерной точки (Mt), м	Описание обозначения точки на местности (при наличии)
	X	Y			
1	2	3	4	5	6
18119	379259.39	2216054.38	Геодезический метод	0.1	-
18120	379262.91	2216080.88	Геодезический метод	0.1	-
18121	379233.32	2216084.69	Геодезический метод	0.1	-
18122	379229.85	2216061.08	Геодезический метод	0.1	-
18123	379224.40	2216013.79	Геодезический метод	0.1	-
18118	379254.66	2216013.22	Геодезический метод	0.1	-
18124	379362.32	2216113.15	Геодезический метод	0.1	-
18125	379363.48	2216151.25	Геодезический метод	0.1	-
18126	379364.05	2216170.08	Геодезический метод	0.1	-
18127	379326.38	2216171.42	Геодезический метод	0.1	-
18128	379325.13	2216152.61	Геодезический метод	0.1	-
18129	379322.96	2216120.18	Геодезический метод	0.1	-
18130	379297.54	2216120.58	Геодезический метод	0.1	-
18131	379279.92	2216120.32	Геодезический метод	0.1	-
18132	379278.02	2216091.88	Геодезический метод	0.1	-
18133	379277.91	2216089.98	Геодезический метод	0.1	-
18134	379315.98	2216085.75	Геодезический метод	0.1	-
18135	379317.90	2216109.85	Геодезический метод	0.1	-
18136	379317.10	2216109.93	Геодезический метод	0.1	-
18137	379317.37	2216113.94	Геодезический метод	0.1	-
18138	379321.71	2216113.58	Геодезический метод	0.1	-
18139	379321.79	2216114.23	Геодезический метод	0.1	-
18140	379322.59	2216114.50	Геодезический метод	0.1	-
18124	379362.32	2216113.15	Геодезический метод	0.1	-
18141	379359.58	2216046.01	Геодезический метод	0.1	-

2. Сведения о характерных точках границ объекта

Обозначение характерных точек границ	Координаты, м		Метод определения координат характерной точки	Средняя квадратическая погрешность положения характерной точки (Mt), м	Описание обозначения точки на местности (при наличии)
	X	Y			
1	2	3	4	5	6
18142	379360.66	2216072.54	Геодезический метод	0.1	-
18143	379320.37	2216076.07	Геодезический метод	0.1	-
18144	379318.74	2216047.89	Геодезический метод	0.1	-
18141	379359.58	2216046.01	Геодезический метод	0.1	-
18145	379446.41	2216008.13	Геодезический метод	0.1	-
18146	379447.13	2216017.85	Геодезический метод	0.1	-
18147	379446.45	2216017.87	Геодезический метод	0.1	-
18148	379446.36	2216026.93	Геодезический метод	0.1	-
18149	379447.66	2216026.77	Геодезический метод	0.1	-
18150	379447.83	2216044.09	Геодезический метод	0.1	-
18151	379448.09	2216057.77	Геодезический метод	0.1	-
18152	379447.97	2216060.19	Геодезический метод	0.1	-
18153	379447.63	2216076.14	Геодезический метод	0.1	-
18154	379418.98	2216077.32	Геодезический метод	0.1	-
18155	379419.44	2216088.45	Геодезический метод	0.1	-
18156	379422.82	2216088.66	Геодезический метод	0.1	-
18157	379423.30	2216116.51	Геодезический метод	0.1	-
18158	379429.29	2216116.22	Геодезический метод	0.1	-
18159	379446.67	2216115.37	Геодезический метод	0.1	-
18160	379452.32	2216115.46	Геодезический метод	0.1	-
18161	379452.27	2216118.57	Геодезический метод	0.1	-
18162	379452.52	2216122.71	Геодезический метод	0.1	-
18163	379452.42	2216129.79	Геодезический метод	0.1	-
18164	379451.76	2216139.22	Геодезический метод	0.1	-
18165	379452.20	2216166.77	Геодезический метод	0.1	-

2. Сведения о характерных точках границ объекта

Обозначение характерных точек границ	Координаты, м		Метод определения координат характерной точки	Средняя квадратическая погрешность положения характерной точки (Mt), м	Описание обозначения точки на местности (при наличии)
	X	Y			
1	2	3	4	5	6
18166	379428.54	2216168.13	Геодезический метод	0.1	-
18167	379422.56	2216168.47	Геодезический метод	0.1	-
18168	379400.74	2216168.79	Геодезический метод	0.1	-
18169	379382.17	2216169.10	Геодезический метод	0.1	-
18170	379381.01	2216127.96	Геодезический метод	0.1	-
18171	379380.76	2216119.03	Геодезический метод	0.1	-
18172	379380.58	2216089.90	Геодезический метод	0.1	-
18173	379378.60	2216049.37	Геодезический метод	0.1	-
18174	379376.72	2216010.80	Геодезический метод	0.1	-
18175	379415.79	2216009.26	Геодезический метод	0.1	-
18176	379429.42	2216008.80	Геодезический метод	0.1	-
18145	379446.41	2216008.13	Геодезический метод	0.1	-
18177	379554.27	2216084.27	Геодезический метод	0.1	-
18178	379554.39	2216164.56	Геодезический метод	0.1	-
18179	379518.44	2216164.99	Геодезический метод	0.1	-
18180	379477.99	2216166.75	Геодезический метод	0.1	-
18181	379477.84	2216114.61	Геодезический метод	0.1	-
18182	379482.70	2216114.45	Геодезический метод	0.1	-
18183	379482.42	2216109.28	Геодезический метод	0.1	-
18184	379481.26	2216087.41	Геодезический метод	0.1	-
18185	379514.08	2216086.54	Геодезический метод	0.1	-
18177	379554.27	2216084.27	Геодезический метод	0.1	-
18186	379632.89	2215998.82	Геодезический метод	0.1	-
18187	379633.73	2216039.44	Геодезический метод	0.1	-
18188	379632.16	2216039.46	Геодезический метод	0.1	-

2. Сведения о характерных точках границ объекта

Обозначение характерных точек границ	Координаты, м		Метод определения координат характерной точки	Средняя квадратическая погрешность положения характерной точки (Mt), м	Описание обозначения точки на местности (при наличии)
	X	Y			
1	2	3	4	5	6
18189	379632.98	2216080.27	Геодезический метод	0.1	-
18190	379634.44	2216120.09	Геодезический метод	0.1	-
18191	379622.68	2216120.69	Геодезический метод	0.1	-
18192	379615.24	2216121.12	Геодезический метод	0.1	-
18193	379591.85	2216123.36	Геодезический метод	0.1	-
18194	379582.53	2216124.23	Геодезический метод	0.1	-
18195	379579.88	2216083.32	Геодезический метод	0.1	-
18196	379596.90	2216082.25	Геодезический метод	0.1	-
18197	379595.47	2216040.32	Геодезический метод	0.1	-
18198	379593.86	2216000.91	Геодезический метод	0.1	-
18199	379593.81	2215999.91	Геодезический метод	0.1	-
18186	379632.89	2215998.82	Геодезический метод	0.1	-
18200	379597.04	2215932.03	Геодезический метод	0.1	-
18201	379599.76	2215982.01	Геодезический метод	0.1	-
18202	379598.54	2215983.30	Геодезический метод	0.1	-
18203	379569.62	2215983.88	Геодезический метод	0.1	-
18204	379568.46	2215933.12	Геодезический метод	0.1	-
18200	379597.04	2215932.03	Геодезический метод	0.1	-
18205	379583.79	2215822.67	Геодезический метод	0.1	-
18206	379584.15	2215841.53	Геодезический метод	0.1	-
18207	379584.62	2215856.82	Геодезический метод	0.1	-
18208	379584.45	2215861.51	Геодезический метод	0.1	-
18209	379584.58	2215863.88	Геодезический метод	0.1	-
18210	379584.25	2215863.91	Геодезический метод	0.1	-
18211	379555.03	2215863.49	Геодезический метод	0.1	-

2. Сведения о характерных точках границ объекта

Обозначение характерных точек границ	Координаты, м		Метод определения координат характерной точки	Средняя квадратическая погрешность положения характерной точки (Mt), м	Описание обозначения точки на местности (при наличии)
	X	Y			
1	2	3	4	5	6
18212	379554.19	2215821.71	Геодезический метод	0.1	-
18205	379583.79	2215822.67	Геодезический метод	0.1	-
18213	379534.20	2215821.48	Геодезический метод	0.1	-
18214	379535.01	2215851.57	Геодезический метод	0.1	-
18215	379499.29	2215850.61	Геодезический метод	0.1	-
18216	379497.69	2215820.92	Геодезический метод	0.1	-
18213	379534.20	2215821.48	Геодезический метод	0.1	-
18217	379507.01	2215946.93	Геодезический метод	0.1	-
18218	379510.29	2215970.19	Геодезический метод	0.1	-
18219	379512.17	2215985.21	Геодезический метод	0.1	-
18220	379489.89	2215986.39	Геодезический метод	0.1	-
18221	379474.61	2215987.18	Геодезический метод	0.1	-
18222	379474.37	2215987.18	Геодезический метод	0.1	-
18223	379472.20	2215948.57	Геодезический метод	0.1	-
18217	379507.01	2215946.93	Геодезический метод	0.1	-
18224	379452.31	2215819.98	Геодезический метод	0.1	-
18225	379453.55	2215848.79	Геодезический метод	0.1	-
18226	379453.50	2215877.81	Геодезический метод	0.1	-
18227	379433.36	2215878.55	Геодезический метод	0.1	-
18228	379434.31	2215897.50	Геодезический метод	0.1	-
18229	379435.17	2215921.66	Геодезический метод	0.1	-
18230	379373.02	2215924.15	Геодезический метод	0.1	-
18231	379371.28	2215897.07	Геодезический метод	0.1	-
18232	379369.89	2215877.79	Геодезический метод	0.1	-
18233	379408.28	2215878.24	Геодезический метод	0.1	-

2. Сведения о характерных точках границ объекта

Обозначение характерных точек границ	Координаты, м		Метод определения координат характерной точки	Средняя квадратическая погрешность положения характерной точки (Mt), м	Описание обозначения точки на местности (при наличии)
	X	Y			
1	2	3	4	5	6
18234	379410.73	2215878.26	Геодезический метод	0.1	-
18235	379410.35	2215847.84	Геодезический метод	0.1	-
18236	379409.91	2215818.43	Геодезический метод	0.1	-
18224	379452.31	2215819.98	Геодезический метод	0.1	-
18237	379354.91	2215915.80	Геодезический метод	0.1	-
18238	379356.33	2215941.46	Геодезический метод	0.1	-
18239	379357.04	2215966.86	Геодезический метод	0.1	-
18240	379313.92	2215969.97	Геодезический метод	0.1	-
18241	379316.21	2215991.18	Геодезический метод	0.1	-
18242	379316.90	2215993.28	Геодезический метод	0.1	-
18243	379300.49	2215994.12	Геодезический метод	0.1	-
18244	379287.76	2215994.76	Геодезический метод	0.1	-
18245	379274.17	2215994.82	Геодезический метод	0.1	-
18246	379250.54	2215994.92	Геодезический метод	0.1	-
18247	379222.33	2215995.60	Геодезический метод	0.1	-
18248	379215.30	2215995.65	Геодезический метод	0.1	-
18249	379209.86	2215952.26	Геодезический метод	0.1	-
18250	379218.71	2215952.31	Геодезический метод	0.1	-
18251	379228.09	2215952.44	Геодезический метод	0.1	-
18252	379229.65	2215951.96	Геодезический метод	0.1	-
18253	379245.50	2215951.56	Геодезический метод	0.1	-
18254	379267.08	2215950.68	Геодезический метод	0.1	-
18255	379266.56	2215946.38	Геодезический метод	0.1	-
18256	379290.93	2215945.47	Геодезический метод	0.1	-
18257	379310.84	2215944.09	Геодезический метод	0.1	-

2. Сведения о характерных точках границ объекта

Обозначение характерных точек границ	Координаты, м		Метод определения координат характерной точки	Средняя квадратическая погрешность положения характерной точки (Mt), м	Описание обозначения точки на местности (при наличии)
	X	Y			
1	2	3	4	5	6
18258	379307.85	2215919.14	Геодезический метод	0.1	-
18237	379354.91	2215915.80	Геодезический метод	0.1	-
18259	379219.93	2215910.21	Геодезический метод	0.1	-
18260	379224.85	2215946.61	Геодезический метод	0.1	-
18261	379184.14	2215948.60	Геодезический метод	0.1	-
18262	379179.70	2215912.89	Геодезический метод	0.1	-
18259	379219.93	2215910.21	Геодезический метод	0.1	-
18263	379353.36	2215851.44	Геодезический метод	0.1	-
18264	379353.48	2215854.73	Геодезический метод	0.1	-
18265	379354.04	2215869.50	Геодезический метод	0.1	-
18266	379354.69	2215886.43	Геодезический метод	0.1	-
18267	379354.87	2215898.43	Геодезический метод	0.1	-
18268	379355.06	2215911.07	Геодезический метод	0.1	-
18269	379326.72	2215913.17	Геодезический метод	0.1	-
18270	379284.51	2215915.33	Геодезический метод	0.1	-
18271	379258.91	2215917.48	Геодезический метод	0.1	-
18272	379258.78	2215917.12	Геодезический метод	0.1	-
18273	379255.84	2215900.50	Геодезический метод	0.1	-
18274	379253.81	2215889.01	Геодезический метод	0.1	-
18275	379253.73	2215888.56	Геодезический метод	0.1	-
18276	379281.44	2215887.75	Геодезический метод	0.1	-
18277	379281.74	2215887.78	Геодезический метод	0.1	-
18278	379282.45	2215869.38	Геодезический метод	0.1	-
18279	379282.62	2215864.67	Геодезический метод	0.1	-
18280	379283.15	2215851.22	Геодезический метод	0.1	-

2. Сведения о характерных точках границ объекта

Обозначение характерных точек границ	Координаты, м		Метод определения координат характерной точки	Средняя квадратическая погрешность положения характерной точки (Mt), м	Описание обозначения точки на местности (при наличии)
	X	Y			
1	2	3	4	5	6
18263	379353.36	2215851.44	Геодезический метод	0.1	-
18281	379221.74	2215811.17	Геодезический метод	0.1	-
18282	379215.55	2215838.15	Геодезический метод	0.1	-
18283	379232.52	2215843.00	Геодезический метод	0.1	-
18284	379243.02	2215844.82	Геодезический метод	0.1	-
18285	379245.74	2215845.68	Геодезический метод	0.1	-
18286	379244.07	2215854.08	Геодезический метод	0.1	-
18287	379239.65	2215865.95	Геодезический метод	0.1	-
18288	379222.41	2215866.08	Геодезический метод	0.1	-
18289	379213.47	2215866.86	Геодезический метод	0.1	-
18290	379205.42	2215866.67	Геодезический метод	0.1	-
18291	379182.18	2215866.70	Геодезический метод	0.1	-
18292	379172.89	2215867.12	Геодезический метод	0.1	-
18293	379165.48	2215809.34	Геодезический метод	0.1	-
18281	379221.74	2215811.17	Геодезический метод	0.1	-
18294	379281.17	2215813.88	Геодезический метод	0.1	-
18295	379282.69	2215851.16	Геодезический метод	0.1	-
18296	379276.15	2215850.71	Геодезический метод	0.1	-
18297	379275.79	2215841.65	Геодезический метод	0.1	-
18298	379272.12	2215841.80	Геодезический метод	0.1	-
18299	379275.34	2215821.78	Геодезический метод	0.1	-
18300	379275.10	2215813.41	Геодезический метод	0.1	-
18301	379277.62	2215813.44	Геодезический метод	0.1	-
18302	379278.31	2215813.86	Геодезический метод	0.1	-
18294	379281.17	2215813.88	Геодезический метод	0.1	-

2. Сведения о характерных точках границ объекта

Обозначение характерных точек границ	Координаты, м		Метод определения координат характерной точки	Средняя квадратическая погрешность положения характерной точки (Mt), м	Описание обозначения точки на местности (при наличии)
	X	Y			
1	2	3	4	5	6
18303	379357.00	2215630.56	Геодезический метод	0.1	-
18304	379356.39	2215676.92	Геодезический метод	0.1	-
18305	379354.98	2215733.43	Геодезический метод	0.1	-
18306	379352.62	2215797.74	Геодезический метод	0.1	-
18307	379338.87	2215797.06	Геодезический метод	0.1	-
18308	379313.68	2215796.19	Геодезический метод	0.1	-
18309	379298.92	2215795.77	Геодезический метод	0.1	-
18310	379274.64	2215795.55	Геодезический метод	0.1	-
18311	379244.47	2215794.69	Геодезический метод	0.1	-
18312	379206.13	2215795.48	Геодезический метод	0.1	-
18313	379163.70	2215793.92	Геодезический метод	0.1	-
18314	379161.67	2215777.80	Геодезический метод	0.1	-
18315	379156.16	2215734.05	Геодезический метод	0.1	-
18316	379154.99	2215725.77	Геодезический метод	0.1	-
18317	379151.07	2215695.94	Геодезический метод	0.1	-
18318	379198.53	2215696.86	Геодезический метод	0.1	-
18319	379209.97	2215697.07	Геодезический метод	0.1	-
18320	379221.59	2215697.45	Геодезический метод	0.1	-
18321	379221.60	2215699.40	Геодезический метод	0.1	-
18322	379255.62	2215699.63	Геодезический метод	0.1	-
18323	379262.11	2215690.22	Геодезический метод	0.1	-
18324	379266.36	2215678.94	Геодезический метод	0.1	-
18325	379266.77	2215676.33	Геодезический метод	0.1	-
18326	379271.97	2215676.51	Геодезический метод	0.1	-
18327	379283.69	2215676.13	Геодезический метод	0.1	-

2. Сведения о характерных точках границ объекта

Обозначение характерных точек границ	Координаты, м		Метод определения координат характерной точки	Средняя квадратическая погрешность положения характерной точки (Mt), м	Описание обозначения точки на местности (при наличии)
	X	Y			
1	2	3	4	5	6
18328	379284.46	2215687.82	Геодезический метод	0.1	-
18329	379289.83	2215687.12	Геодезический метод	0.1	-
18330	379294.38	2215679.96	Геодезический метод	0.1	-
18331	379295.35	2215628.88	Геодезический метод	0.1	-
18332	379325.03	2215629.87	Геодезический метод	0.1	-
18303	379357.00	2215630.56	Геодезический метод	0.1	-
18333	379486.60	2215753.56	Геодезический метод	0.1	-
18334	379485.70	2215778.47	Геодезический метод	0.1	-
18335	379485.37	2215801.66	Геодезический метод	0.1	-
18336	379441.25	2215800.10	Геодезический метод	0.1	-
18337	379406.42	2215799.56	Геодезический метод	0.1	-
18338	379368.92	2215798.59	Геодезический метод	0.1	-
18339	379369.58	2215766.72	Геодезический метод	0.1	-
18340	379370.85	2215728.18	Геодезический метод	0.1	-
18341	379374.61	2215728.08	Геодезический метод	0.1	-
18342	379394.78	2215727.50	Геодезический метод	0.1	-
18343	379413.44	2215727.45	Геодезический метод	0.1	-
18344	379413.43	2215727.98	Геодезический метод	0.1	-
18345	379412.20	2215766.30	Геодезический метод	0.1	-
18346	379442.25	2215766.20	Геодезический метод	0.1	-
18347	379442.96	2215752.57	Геодезический метод	0.1	-
18333	379486.60	2215753.56	Геодезический метод	0.1	-
18348	379446.01	2215674.32	Геодезический метод	0.1	-
18349	379445.62	2215678.42	Геодезический метод	0.1	-
18350	379445.71	2215684.85	Геодезический метод	0.1	-

2. Сведения о характерных точках границ объекта

Обозначение характерных точек границ	Координаты, м		Метод определения координат характерной точки	Средняя квадратическая погрешность положения характерной точки (Mt), м	Описание обозначения точки на местности (при наличии)
	X	Y			
1	2	3	4	5	6
18351	379445.94	2215687.73	Геодезический метод	0.1	-
18352	379427.30	2215686.82	Геодезический метод	0.1	-
18353	379426.67	2215721.22	Геодезический метод	0.1	-
18354	379419.36	2215721.02	Геодезический метод	0.1	-
18355	379419.77	2215696.95	Геодезический метод	0.1	-
18356	379419.73	2215672.64	Геодезический метод	0.1	-
18357	379423.55	2215673.11	Геодезический метод	0.1	-
18358	379435.64	2215673.76	Геодезический метод	0.1	-
18359	379440.94	2215673.86	Геодезический метод	0.1	-
18348	379446.01	2215674.32	Геодезический метод	0.1	-
18360	379545.83	2215635.07	Геодезический метод	0.1	-
18361	379545.34	2215649.05	Геодезический метод	0.1	-
18362	379559.87	2215648.70	Геодезический метод	0.1	-
18363	379558.09	2215681.66	Геодезический метод	0.1	-
18364	379556.11	2215697.33	Геодезический метод	0.1	-
18365	379524.43	2215696.21	Геодезический метод	0.1	-
18366	379495.67	2215695.99	Геодезический метод	0.1	-
18367	379496.51	2215656.37	Геодезический метод	0.1	-
18368	379497.90	2215633.87	Геодезический метод	0.1	-
18369	379526.66	2215634.46	Геодезический метод	0.1	-
18360	379545.83	2215635.07	Геодезический метод	0.1	-
18370	379595.19	2215765.78	Геодезический метод	0.1	-
18371	379594.14	2215803.61	Геодезический метод	0.1	-
18372	379564.27	2215802.94	Геодезический метод	0.1	-
18373	379534.47	2215801.82	Геодезический метод	0.1	-

2. Сведения о характерных точках границ объекта

Обозначение характерных точек границ	Координаты, м		Метод определения координат характерной точки	Средняя квадратическая погрешность положения характерной точки (Mt), м	Описание обозначения точки на местности (при наличии)
	X	Y			
1	2	3	4	5	6
18374	379535.17	2215781.10	Геодезический метод	0.1	-
18375	379536.63	2215762.85	Геодезический метод	0.1	-
18376	379547.13	2215763.22	Геодезический метод	0.1	-
18377	379566.09	2215764.42	Геодезический метод	0.1	-
18370	379595.19	2215765.78	Геодезический метод	0.1	-
18378	379629.47	2215632.84	Геодезический метод	0.1	-
18379	379628.46	2215666.30	Геодезический метод	0.1	-
18380	379628.36	2215672.33	Геодезический метод	0.1	-
18381	379627.94	2215702.36	Геодезический метод	0.1	-
18382	379589.97	2215699.06	Геодезический метод	0.1	-
18383	379589.37	2215680.70	Геодезический метод	0.1	-
18384	379589.19	2215674.73	Геодезический метод	0.1	-
18385	379589.28	2215668.76	Геодезический метод	0.1	-
18386	379582.60	2215668.93	Геодезический метод	0.1	-
18387	379581.54	2215634.65	Геодезический метод	0.1	-
18388	379596.71	2215634.04	Геодезический метод	0.1	-
18389	379621.11	2215633.05	Геодезический метод	0.1	-
18390	379625.93	2215633.01	Геодезический метод	0.1	-
18378	379629.47	2215632.84	Геодезический метод	0.1	-
18391	379531.53	2215736.24	Геодезический метод	0.1	-
18392	379530.95	2215767.46	Геодезический метод	0.1	-
18393	379529.48	2215785.25	Геодезический метод	0.1	-
18394	379528.87	2215802.18	Геодезический метод	0.1	-
18395	379493.50	2215800.76	Геодезический метод	0.1	-
18396	379493.29	2215772.38	Геодезический метод	0.1	-

2. Сведения о характерных точках границ объекта

Обозначение характерных точек границ	Координаты, м		Метод определения координат характерной точки	Средняя квадратическая погрешность положения характерной точки (Mt), м	Описание обозначения точки на местности (при наличии)
	X	Y			
1	2	3	4	5	6
18397	379493.47	2215767.27	Геодезический метод	0.1	-
18398	379494.61	2215734.21	Геодезический метод	0.1	-
18391	379531.53	2215736.24	Геодезический метод	0.1	-
18399	378604.74	2215480.52	Геодезический метод	0.1	-
18400	378607.74	2215491.15	Геодезический метод	0.1	-
18401	378612.82	2215506.04	Геодезический метод	0.1	-
18402	378614.03	2215508.15	Геодезический метод	0.1	-
18403	378614.47	2215509.32	Геодезический метод	0.1	-
18404	378617.86	2215518.27	Геодезический метод	0.1	-
18405	378622.28	2215530.76	Геодезический метод	0.1	-
18406	378624.21	2215537.70	Геодезический метод	0.1	-
18407	378624.70	2215539.50	Геодезический метод	0.1	-
18408	378593.06	2215547.72	Геодезический метод	0.1	-
18409	378577.45	2215513.30	Геодезический метод	0.1	-
18410	378565.39	2215483.74	Геодезический метод	0.1	-
18411	378596.20	2215475.97	Геодезический метод	0.1	-
18412	378600.68	2215475.02	Геодезический метод	0.1	-
18413	378603.08	2215476.41	Геодезический метод	0.1	-
18399	378604.74	2215480.52	Геодезический метод	0.1	-
18414	378623.07	2215368.95	Геодезический метод	0.1	-
18415	378624.50	2215377.41	Геодезический метод	0.1	-
18416	378627.53	2215398.76	Геодезический метод	0.1	-
18417	378631.81	2215430.25	Геодезический метод	0.1	-
18418	378639.60	2215467.00	Геодезический метод	0.1	-
18419	378603.19	2215476.11	Геодезический метод	0.1	-

2. Сведения о характерных точках границ объекта

Обозначение характерных точек границ	Координаты, м		Метод определения координат характерной точки	Средняя квадратическая погрешность положения характерной точки (Mt), м	Описание обозначения точки на местности (при наличии)
	X	Y			
1	2	3	4	5	6
18420	378597.59	2215442.73	Геодезический метод	0.1	-
18421	378597.06	2215440.43	Геодезический метод	0.1	-
18422	378558.18	2215457.07	Геодезический метод	0.1	-
18423	378548.87	2215424.36	Геодезический метод	0.1	-
18424	378539.81	2215400.49	Геодезический метод	0.1	-
18425	378565.01	2215392.83	Геодезический метод	0.1	-
18426	378572.53	2215390.74	Геодезический метод	0.1	-
18427	378577.26	2215387.98	Геодезический метод	0.1	-
18428	378584.13	2215386.29	Геодезический метод	0.1	-
18429	378588.11	2215385.47	Геодезический метод	0.1	-
18430	378586.89	2215375.00	Геодезический метод	0.1	-
18414	378623.07	2215368.95	Геодезический метод	0.1	-
18431	378583.87	2215311.51	Геодезический метод	0.1	-
18432	378588.85	2215344.47	Геодезический метод	0.1	-
18433	378587.83	2215344.59	Геодезический метод	0.1	-
18434	378582.91	2215345.35	Геодезический метод	0.1	-
18435	378583.05	2215347.94	Геодезический метод	0.1	-
18436	378585.21	2215362.95	Геодезический метод	0.1	-
18437	378566.35	2215368.55	Геодезический метод	0.1	-
18438	378532.53	2215379.20	Геодезический метод	0.1	-
18439	378524.48	2215355.07	Геодезический метод	0.1	-
18440	378515.38	2215319.70	Геодезический метод	0.1	-
18441	378538.38	2215316.46	Геодезический метод	0.1	-
18442	378550.27	2215315.22	Геодезический метод	0.1	-
18443	378564.07	2215313.69	Геодезический метод	0.1	-

2. Сведения о характерных точках границ объекта

Обозначение характерных точек границ	Координаты, м		Метод определения координат характерной точки	Средняя квадратическая погрешность положения характерной точки (Mt), м	Описание обозначения точки на местности (при наличии)
	X	Y			
1	2	3	4	5	6
18444	378577.90	2215312.14	Геодезический метод	0.1	-
18431	378583.87	2215311.51	Геодезический метод	0.1	-
18445	378607.74	2215253.94	Геодезический метод	0.1	-
18446	378613.17	2215286.71	Геодезический метод	0.1	-
18447	378577.96	2215287.79	Геодезический метод	0.1	-
18448	378551.18	2215288.80	Геодезический метод	0.1	-
18449	378546.91	2215257.23	Геодезический метод	0.1	-
18450	378572.64	2215255.24	Геодезический метод	0.1	-
18445	378607.74	2215253.94	Геодезический метод	0.1	-
18451	378505.83	2215092.06	Геодезический метод	0.1	-
18452	378506.32	2215123.46	Геодезический метод	0.1	-
18453	378505.57	2215151.93	Геодезический метод	0.1	-
18454	378500.78	2215150.74	Геодезический метод	0.1	-
18455	378499.45	2215154.25	Геодезический метод	0.1	-
18456	378490.52	2215161.84	Геодезический метод	0.1	-
18457	378487.81	2215162.85	Геодезический метод	0.1	-
18458	378479.77	2215159.94	Геодезический метод	0.1	-
18459	378473.18	2215177.52	Геодезический метод	0.1	-
18460	378502.87	2215188.63	Геодезический метод	0.1	-
18461	378504.03	2215189.50	Геодезический метод	0.1	-
18462	378505.22	2215181.57	Геодезический метод	0.1	-
18463	378506.71	2215174.40	Геодезический метод	0.1	-
18464	378507.54	2215166.80	Геодезический метод	0.1	-
18465	378508.93	2215161.48	Геодезический метод	0.1	-
18466	378524.05	2215165.97	Геодезический метод	0.1	-

2. Сведения о характерных точках границ объекта

Обозначение характерных точек границ	Координаты, м		Метод определения координат характерной точки	Средняя квадратическая погрешность положения характерной точки (Mt), м	Описание обозначения точки на местности (при наличии)
	X	Y			
1	2	3	4	5	6
18467	378542.66	2215173.24	Геодезический метод	0.1	-
18468	378541.63	2215176.19	Геодезический метод	0.1	-
18469	378541.02	2215176.76	Геодезический метод	0.1	-
18470	378541.40	2215178.37	Геодезический метод	0.1	-
18471	378535.95	2215201.96	Геодезический метод	0.1	-
18472	378538.03	2215220.38	Геодезический метод	0.1	-
18473	378540.95	2215240.50	Геодезический метод	0.1	-
18474	378543.23	2215259.89	Геодезический метод	0.1	-
18475	378529.37	2215264.44	Геодезический метод	0.1	-
18476	378521.52	2215266.98	Геодезический метод	0.1	-
18477	378513.25	2215269.24	Геодезический метод	0.1	-
18478	378513.18	2215268.90	Геодезический метод	0.1	-
18479	378511.32	2215270.42	Геодезический метод	0.1	-
18480	378510.94	2215269.95	Геодезический метод	0.1	-
18481	378497.64	2215274.40	Геодезический метод	0.1	-
18482	378484.51	2215278.86	Геодезический метод	0.1	-
18483	378476.25	2215260.92	Геодезический метод	0.1	-
18484	378486.81	2215258.00	Геодезический метод	0.1	-
18485	378480.84	2215240.95	Геодезический метод	0.1	-
18486	378480.35	2215241.20	Геодезический метод	0.1	-
18487	378476.66	2215242.23	Геодезический метод	0.1	-
18488	378470.41	2215225.39	Геодезический метод	0.1	-
18489	378468.03	2215225.59	Геодезический метод	0.1	-
18490	378460.31	2215206.41	Геодезический метод	0.1	-
18491	378461.90	2215205.83	Геодезический метод	0.1	-

2. Сведения о характерных точках границ объекта

Обозначение характерных точек границ	Координаты, м		Метод определения координат характерной точки	Средняя квадратическая погрешность положения характерной точки (Mt), м	Описание обозначения точки на местности (при наличии)
	X	Y			
1	2	3	4	5	6
18492	378460.94	2215203.21	Геодезический метод	0.1	-
18493	378463.85	2215202.41	Геодезический метод	0.1	-
18494	378451.09	2215168.71	Геодезический метод	0.1	-
18495	378451.11	2215132.41	Геодезический метод	0.1	-
18496	378452.01	2215132.20	Геодезический метод	0.1	-
18497	378451.89	2215090.32	Геодезический метод	0.1	-
18498	378483.74	2215091.35	Геодезический метод	0.1	-
18451	378505.83	2215092.06	Геодезический метод	0.1	-
18499	378706.90	2215550.39	Геодезический метод	0.1	-
18500	378715.26	2215553.79	Геодезический метод	0.1	-
18501	378713.52	2215567.89	Геодезический метод	0.1	-
18502	378698.47	2215572.03	Геодезический метод	0.1	-
18503	378695.98	2215572.54	Геодезический метод	0.1	-
18504	378694.40	2215572.86	Геодезический метод	0.1	-
18505	378674.06	2215572.95	Геодезический метод	0.1	-
18506	378670.34	2215548.76	Геодезический метод	0.1	-
18507	378672.62	2215543.44	Геодезический метод	0.1	-
18508	378676.93	2215541.53	Геодезический метод	0.1	-
18509	378680.35	2215541.78	Геодезический метод	0.1	-
18510	378702.12	2215548.30	Геодезический метод	0.1	-
18499	378706.90	2215550.39	Геодезический метод	0.1	-
18511	378763.77	2215483.28	Геодезический метод	0.1	-
18512	378765.29	2215551.55	Геодезический метод	0.1	-
18513	378742.32	2215554.37	Геодезический метод	0.1	-
18514	378741.19	2215505.80	Геодезический метод	0.1	-

2. Сведения о характерных точках границ объекта

Обозначение характерных точек границ	Координаты, м		Метод определения координат характерной точки	Средняя квадратическая погрешность положения характерной точки (Mt), м	Описание обозначения точки на местности (при наличии)
	X	Y			
1	2	3	4	5	6
18515	378741.58	2215501.65	Геодезический метод	0.1	-
18516	378743.58	2215495.30	Геодезический метод	0.1	-
18517	378746.92	2215487.50	Геодезический метод	0.1	-
18518	378751.71	2215484.93	Геодезический метод	0.1	-
18511	378763.77	2215483.28	Геодезический метод	0.1	-
18519	378701.60	2215307.46	Геодезический метод	0.1	-
18520	378704.64	2215326.88	Геодезический метод	0.1	-
18521	378707.42	2215344.78	Геодезический метод	0.1	-
18522	378708.30	2215347.89	Геодезический метод	0.1	-
18523	378708.89	2215355.07	Геодезический метод	0.1	-
18524	378713.49	2215386.76	Геодезический метод	0.1	-
18525	378714.36	2215404.68	Геодезический метод	0.1	-
18526	378721.41	2215404.66	Геодезический метод	0.1	-
18527	378717.91	2215374.54	Геодезический метод	0.1	-
18528	378747.56	2215373.85	Геодезический метод	0.1	-
18529	378750.29	2215374.12	Геодезический метод	0.1	-
18530	378751.56	2215375.49	Геодезический метод	0.1	-
18531	378754.17	2215375.88	Геодезический метод	0.1	-
18532	378757.74	2215404.71	Геодезический метод	0.1	-
18533	378725.88	2215404.49	Геодезический метод	0.1	-
18534	378727.61	2215435.60	Геодезический метод	0.1	-
18535	378727.67	2215446.74	Геодезический метод	0.1	-
18536	378718.84	2215446.98	Геодезический метод	0.1	-
18537	378719.73	2215457.74	Геодезический метод	0.1	-
18538	378736.40	2215458.01	Геодезический метод	0.1	-

2. Сведения о характерных точках границ объекта

Обозначение характерных точек границ	Координаты, м		Метод определения координат характерной точки	Средняя квадратическая погрешность положения характерной точки (Mt), м	Описание обозначения точки на местности (при наличии)
	X	Y			
1	2	3	4	5	6
18539	378738.77	2215459.69	Геодезический метод	0.1	-
18540	378738.67	2215468.10	Геодезический метод	0.1	-
18541	378738.68	2215479.47	Геодезический метод	0.1	-
18542	378737.04	2215493.60	Геодезический метод	0.1	-
18543	378665.45	2215495.70	Геодезический метод	0.1	-
18544	378659.36	2215477.51	Геодезический метод	0.1	-
18545	378653.30	2215459.11	Геодезический метод	0.1	-
18546	378648.10	2215427.45	Геодезический метод	0.1	-
18547	378697.89	2215425.53	Геодезический метод	0.1	-
18548	378695.82	2215404.87	Геодезический метод	0.1	-
18549	378691.55	2215404.68	Геодезический метод	0.1	-
18550	378644.48	2215405.71	Геодезический метод	0.1	-
18551	378644.11	2215405.70	Геодезический метод	0.1	-
18552	378639.90	2215381.91	Геодезический метод	0.1	-
18553	378635.59	2215356.34	Геодезический метод	0.1	-
18554	378631.33	2215332.13	Геодезический метод	0.1	-
18555	378632.77	2215331.91	Геодезический метод	0.1	-
18556	378629.52	2215308.18	Геодезический метод	0.1	-
18557	378647.75	2215307.69	Геодезический метод	0.1	-
18558	378650.02	2215306.92	Геодезический метод	0.1	-
18559	378699.37	2215306.31	Геодезический метод	0.1	-
18519	378701.60	2215307.46	Геодезический метод	0.1	-
18560	378776.05	2215424.96	Геодезический метод	0.1	-
18561	378776.92	2215444.13	Геодезический метод	0.1	-
18562	378776.10	2215449.88	Геодезический метод	0.1	-

2. Сведения о характерных точках границ объекта

Обозначение характерных точек границ	Координаты, м		Метод определения координат характерной точки	Средняя квадратическая погрешность положения характерной точки (Mt), м	Описание обозначения точки на местности (при наличии)
	X	Y			
1	2	3	4	5	6
18563	378772.92	2215457.86	Геодезический метод	0.1	-
18564	378755.81	2215473.50	Геодезический метод	0.1	-
18565	378741.25	2215473.88	Геодезический метод	0.1	-
18566	378741.38	2215459.34	Геодезический метод	0.1	-
18567	378739.98	2215457.17	Геодезический метод	0.1	-
18568	378737.67	2215455.57	Геодезический метод	0.1	-
18569	378734.11	2215455.12	Геодезический метод	0.1	-
18570	378730.62	2215455.20	Геодезический метод	0.1	-
18571	378729.62	2215427.84	Геодезический метод	0.1	-
18572	378752.29	2215426.21	Геодезический метод	0.1	-
18560	378776.05	2215424.96	Геодезический метод	0.1	-
18573	378820.22	2215476.63	Геодезический метод	0.1	-
18574	378821.07	2215496.45	Геодезический метод	0.1	-
18575	378821.51	2215546.55	Геодезический метод	0.1	-
18576	378798.84	2215547.96	Геодезический метод	0.1	-
18577	378781.77	2215549.02	Геодезический метод	0.1	-
18578	378780.45	2215479.06	Геодезический метод	0.1	-
18579	378799.10	2215477.92	Геодезический метод	0.1	-
18573	378820.22	2215476.63	Геодезический метод	0.1	-
18580	378880.23	2215434.39	Геодезический метод	0.1	-
18581	378880.61	2215459.34	Геодезический метод	0.1	-
18582	378831.72	2215460.76	Геодезический метод	0.1	-
18583	378831.18	2215459.71	Геодезический метод	0.1	-
18584	378831.03	2215436.63	Геодезический метод	0.1	-
18585	378874.88	2215434.67	Геодезический метод	0.1	-

2. Сведения о характерных точках границ объекта

Обозначение характерных точек границ	Координаты, м		Метод определения координат характерной точки	Средняя квадратическая погрешность положения характерной точки (Mt), м	Описание обозначения точки на местности (при наличии)
	X	Y			
1	2	3	4	5	6
18586	378879.77	2215434.41	Геодезический метод	0.1	-
18580	378880.23	2215434.39	Геодезический метод	0.1	-
18587	378878.18	2215304.28	Геодезический метод	0.1	-
18588	378879.16	2215368.87	Геодезический метод	0.1	-
18589	378855.65	2215369.22	Геодезический метод	0.1	-
18590	378842.61	2215369.56	Геодезический метод	0.1	-
18591	378842.79	2215361.34	Геодезический метод	0.1	-
18592	378834.12	2215362.14	Геодезический метод	0.1	-
18593	378829.40	2215365.84	Геодезический метод	0.1	-
18594	378826.88	2215367.82	Геодезический метод	0.1	-
18595	378823.78	2215373.35	Геодезический метод	0.1	-
18596	378824.18	2215403.29	Геодезический метод	0.1	-
18597	378823.89	2215403.89	Геодезический метод	0.1	-
18598	378787.82	2215404.87	Геодезический метод	0.1	-
18599	378783.63	2215403.09	Геодезический метод	0.1	-
18600	378783.75	2215374.22	Геодезический метод	0.1	-
18601	378782.27	2215353.09	Геодезический метод	0.1	-
18602	378802.65	2215351.40	Геодезический метод	0.1	-
18603	378805.03	2215351.46	Геодезический метод	0.1	-
18604	378805.12	2215347.35	Геодезический метод	0.1	-
18605	378807.85	2215304.74	Геодезический метод	0.1	-
18606	378835.83	2215304.50	Геодезический метод	0.1	-
18607	378837.40	2215304.47	Геодезический метод	0.1	-
18608	378859.06	2215304.46	Геодезический метод	0.1	-
18587	378878.18	2215304.28	Геодезический метод	0.1	-

2. Сведения о характерных точках границ объекта

Обозначение характерных точек границ	Координаты, м		Метод определения координат характерной точки	Средняя квадратическая погрешность положения характерной точки (Mt), м	Описание обозначения точки на местности (при наличии)
	X	Y			
1	2	3	4	5	6
18609	378876.09	2215188.11	Геодезический метод	0.1	-
18610	378876.96	2215236.13	Геодезический метод	0.1	-
18611	378826.14	2215238.68	Геодезический метод	0.1	-
18612	378809.77	2215239.51	Геодезический метод	0.1	-
18613	378807.89	2215205.78	Геодезический метод	0.1	-
18614	378792.76	2215203.67	Геодезический метод	0.1	-
18615	378791.80	2215194.41	Геодезический метод	0.1	-
18616	378782.18	2215194.93	Геодезический метод	0.1	-
18617	378782.64	2215185.84	Геодезический метод	0.1	-
18618	378783.81	2215162.24	Геодезический метод	0.1	-
18619	378787.78	2215162.27	Геодезический метод	0.1	-
18620	378788.65	2215145.96	Геодезический метод	0.1	-
18621	378804.83	2215143.59	Геодезический метод	0.1	-
18622	378819.68	2215141.42	Геодезический метод	0.1	-
18623	378816.74	2215152.50	Геодезический метод	0.1	-
18624	378814.29	2215161.70	Геодезический метод	0.1	-
18625	378822.19	2215162.30	Геодезический метод	0.1	-
18626	378821.04	2215183.08	Геодезический метод	0.1	-
18627	378820.10	2215187.96	Геодезический метод	0.1	-
18609	378876.09	2215188.11	Геодезический метод	0.1	-
18628	378875.78	2215132.79	Геодезический метод	0.1	-
18629	378876.49	2215161.46	Геодезический метод	0.1	-
18630	378838.54	2215161.59	Геодезический метод	0.1	-
18631	378823.05	2215161.28	Геодезический метод	0.1	-
18632	378828.65	2215138.55	Геодезический метод	0.1	-

2. Сведения о характерных точках границ объекта

Обозначение характерных точек границ	Координаты, м		Метод определения координат характерной точки	Средняя квадратическая погрешность положения характерной точки (Mt), м	Описание обозначения точки на местности (при наличии)
	X	Y			
1	2	3	4	5	6
18628	378875.78	2215132.79	Геодезический метод	0.1	-
18633	378645.09	2215252.73	Геодезический метод	0.1	-
18634	378651.89	2215275.23	Геодезический метод	0.1	-
18635	378656.00	2215290.41	Геодезический метод	0.1	-
18636	378639.05	2215291.02	Геодезический метод	0.1	-
18637	378624.91	2215291.37	Геодезический метод	0.1	-
18638	378619.54	2215260.80	Геодезический метод	0.1	-
18633	378645.09	2215252.73	Геодезический метод	0.1	-
18639	378697.64	2215237.40	Геодезический метод	0.1	-
18640	378702.22	2215289.24	Геодезический метод	0.1	-
18641	378674.79	2215289.85	Геодезический метод	0.1	-
18642	378669.27	2215263.21	Геодезический метод	0.1	-
18643	378668.86	2215261.63	Геодезический метод	0.1	-
18644	378665.46	2215246.06	Геодезический метод	0.1	-
18645	378690.22	2215237.63	Геодезический метод	0.1	-
18646	378696.17	2215237.44	Геодезический метод	0.1	-
18639	378697.64	2215237.40	Геодезический метод	0.1	-
18647	378775.10	2215304.72	Геодезический метод	0.1	-
18648	378777.24	2215341.18	Геодезический метод	0.1	-
18649	378773.98	2215341.38	Геодезический метод	0.1	-
18650	378742.86	2215341.85	Геодезический метод	0.1	-
18651	378742.94	2215345.00	Геодезический метод	0.1	-
18652	378735.30	2215345.17	Геодезический метод	0.1	-
18653	378733.95	2215343.80	Геодезический метод	0.1	-
18654	378712.69	2215345.16	Геодезический метод	0.1	-

2. Сведения о характерных точках границ объекта

Обозначение характерных точек границ	Координаты, м		Метод определения координат характерной точки	Средняя квадратическая погрешность положения характерной точки (Mt), м	Описание обозначения точки на местности (при наличии)
	X	Y			
1	2	3	4	5	6
18655	378707.23	2215310.21	Геодезический метод	0.1	-
18656	378706.81	2215305.37	Геодезический метод	0.1	-
18657	378741.82	2215305.11	Геодезический метод	0.1	-
18658	378741.82	2215304.26	Геодезический метод	0.1	-
18659	378746.68	2215304.24	Геодезический метод	0.1	-
18660	378746.68	2215304.94	Геодезический метод	0.1	-
18647	378775.10	2215304.72	Геодезический метод	0.1	-
18661	377532.91	2213009.98	Геодезический метод	0.1	-
18662	377528.81	2213020.42	Геодезический метод	0.1	-
18663	377516.07	2213048.14	Геодезический метод	0.1	-
18664	377515.46	2213049.29	Геодезический метод	0.1	-
18665	377511.55	2213059.06	Геодезический метод	0.1	-
18666	377485.46	2213046.13	Геодезический метод	0.1	-
18667	377504.21	2213002.03	Геодезический метод	0.1	-
18668	377504.94	2212999.96	Геодезический метод	0.1	-
18661	377532.91	2213009.98	Геодезический метод	0.1	-
18669	377850.18	2213724.05	Геодезический метод	0.1	-
18670	377853.80	2213749.41	Геодезический метод	0.1	-
18671	377802.55	2213762.89	Геодезический метод	0.1	-
18672	377789.04	2213766.09	Геодезический метод	0.1	-
18673	377771.56	2213776.61	Геодезический метод	0.1	-
18674	377761.87	2213766.39	Геодезический метод	0.1	-
18675	377739.73	2213747.57	Геодезический метод	0.1	-
18676	377724.77	2213719.96	Геодезический метод	0.1	-
18677	377722.89	2213709.78	Геодезический метод	0.1	-

2. Сведения о характерных точках границ объекта

Обозначение характерных точек границ	Координаты, м		Метод определения координат характерной точки	Средняя квадратическая погрешность положения характерной точки (Mt), м	Описание обозначения точки на местности (при наличии)
	X	Y			
1	2	3	4	5	6
18678	377768.24	2213704.17	Геодезический метод	0.1	-
18679	377776.11	2213702.25	Геодезический метод	0.1	-
18680	377776.84	2213707.39	Геодезический метод	0.1	-
18681	377786.89	2213705.84	Геодезический метод	0.1	-
18682	377793.55	2213704.80	Геодезический метод	0.1	-
18683	377798.47	2213735.50	Геодезический метод	0.1	-
18669	377850.18	2213724.05	Геодезический метод	0.1	-
18684	377840.12	2213654.89	Геодезический метод	0.1	-
18685	377843.82	2213684.73	Геодезический метод	0.1	-
18686	377804.09	2213690.14	Геодезический метод	0.1	-
18687	377796.62	2213691.17	Геодезический метод	0.1	-
18688	377789.57	2213691.97	Геодезический метод	0.1	-
18689	377790.27	2213698.75	Геодезический метод	0.1	-
18690	377784.10	2213699.55	Геодезический метод	0.1	-
18691	377781.19	2213699.74	Геодезический метод	0.1	-
18692	377759.94	2213702.17	Геодезический метод	0.1	-
18693	377737.17	2213704.72	Геодезический метод	0.1	-
18694	377733.74	2213678.83	Геодезический метод	0.1	-
18695	377737.56	2213678.06	Геодезический метод	0.1	-
18696	377742.28	2213660.42	Геодезический метод	0.1	-
18697	377752.43	2213659.46	Геодезический метод	0.1	-
18698	377754.88	2213656.58	Геодезический метод	0.1	-
18699	377769.18	2213654.89	Геодезический метод	0.1	-
18700	377789.91	2213652.44	Геодезический метод	0.1	-
18701	377791.48	2213661.72	Геодезический метод	0.1	-

2. Сведения о характерных точках границ объекта

Обозначение характерных точек границ	Координаты, м		Метод определения координат характерной точки	Средняя квадратическая погрешность положения характерной точки (Mt), м	Описание обозначения точки на местности (при наличии)
	X	Y			
1	2	3	4	5	6
18702	377800.43	2213660.55	Геодезический метод	0.1	-
18684	377840.12	2213654.89	Геодезический метод	0.1	-
18703	377833.37	2213597.87	Геодезический метод	0.1	-
18704	377835.05	2213611.94	Геодезический метод	0.1	-
18705	377836.51	2213624.82	Геодезический метод	0.1	-
18706	377773.27	2213633.30	Геодезический метод	0.1	-
18707	377770.29	2213606.37	Геодезический метод	0.1	-
18703	377833.37	2213597.87	Геодезический метод	0.1	-
18708	377887.19	2213458.06	Геодезический метод	0.1	-
18709	377890.31	2213468.56	Геодезический метод	0.1	-
18710	377890.24	2213470.68	Геодезический метод	0.1	-
18711	377879.23	2213473.29	Геодезический метод	0.1	-
18712	377879.81	2213476.93	Геодезический метод	0.1	-
18713	377880.28	2213481.97	Геодезический метод	0.1	-
18714	377883.02	2213496.79	Геодезический метод	0.1	-
18715	377885.72	2213511.32	Геодезический метод	0.1	-
18716	377902.68	2213508.67	Геодезический метод	0.1	-
18717	377906.88	2213536.51	Геодезический метод	0.1	-
18718	377846.61	2213545.82	Геодезический метод	0.1	-
18719	377842.65	2213517.10	Геодезический метод	0.1	-
18720	377840.72	2213503.16	Геодезический метод	0.1	-
18721	377838.68	2213488.45	Геодезический метод	0.1	-
18722	377837.99	2213484.17	Геодезический метод	0.1	-
18723	377834.39	2213459.88	Геодезический метод	0.1	-
18724	377859.62	2213455.95	Геодезический метод	0.1	-

2. Сведения о характерных точках границ объекта

Обозначение характерных точек границ	Координаты, м		Метод определения координат характерной точки	Средняя квадратическая погрешность положения характерной точки (Mt), м	Описание обозначения точки на местности (при наличии)
	X	Y			
1	2	3	4	5	6
18725	377872.41	2213453.74	Геодезический метод	0.1	-
18726	377872.46	2213454.03	Геодезический метод	0.1	-
18727	377874.47	2213453.70	Геодезический метод	0.1	-
18728	377874.32	2213452.92	Геодезический метод	0.1	-
18729	377875.30	2213452.70	Геодезический метод	0.1	-
18730	377875.27	2213452.32	Геодезический метод	0.1	-
18731	377885.02	2213450.78	Геодезический метод	0.1	-
18708	377887.19	2213458.06	Геодезический метод	0.1	-
18732	377995.97	2213064.38	Геодезический метод	0.1	-
18733	378000.69	2213088.15	Геодезический метод	0.1	-
18734	378002.23	2213095.90	Геодезический метод	0.1	-
18735	378005.36	2213111.67	Геодезический метод	0.1	-
18736	378008.48	2213127.44	Геодезический метод	0.1	-
18737	378008.97	2213129.89	Геодезический метод	0.1	-
18738	378009.46	2213132.34	Геодезический метод	0.1	-
18739	378010.12	2213135.68	Геодезический метод	0.1	-
18740	378010.56	2213137.88	Геодезический метод	0.1	-
18741	378010.99	2213140.09	Геодезический метод	0.1	-
18742	378015.71	2213163.86	Геодезический метод	0.1	-
18743	378036.28	2213273.23	Геодезический метод	0.1	-
18744	378052.61	2213360.24	Геодезический метод	0.1	-
18745	377929.72	2213378.55	Геодезический метод	0.1	-
18746	377903.99	2213382.26	Геодезический метод	0.1	-
18747	377866.51	2213387.68	Геодезический метод	0.1	-
18748	377862.55	2213359.96	Геодезический метод	0.1	-

2. Сведения о характерных точках границ объекта

Обозначение характерных точек границ	Координаты, м		Метод определения координат характерной точки	Средняя квадратическая погрешность положения характерной точки (Mt), м	Описание обозначения точки на местности (при наличии)
	X	Y			
1	2	3	4	5	6
18749	377857.71	2213326.14	Геодезический метод	0.1	-
18750	377817.47	2213333.05	Геодезический метод	0.1	-
18751	377816.93	2213329.09	Геодезический метод	0.1	-
18752	377816.66	2213327.10	Геодезический метод	0.1	-
18753	377856.86	2213320.20	Геодезический метод	0.1	-
18754	377852.63	2213290.44	Геодезический метод	0.1	-
18755	377865.06	2213288.33	Геодезический метод	0.1	-
18756	377861.02	2213263.27	Геодезический метод	0.1	-
18757	377852.19	2213264.35	Геодезический метод	0.1	-
18758	377808.81	2213269.69	Геодезический метод	0.1	-
18759	377805.22	2213242.93	Геодезический метод	0.1	-
18760	377804.81	2213239.82	Геодезический метод	0.1	-
18761	377804.61	2213238.30	Геодезический метод	0.1	-
18762	377801.02	2213211.54	Геодезический метод	0.1	-
18763	377792.69	2213152.03	Геодезический метод	0.1	-
18764	377788.52	2213122.11	Геодезический метод	0.1	-
18765	377784.33	2213092.25	Геодезический метод	0.1	-
18766	377823.12	2213087.15	Геодезический метод	0.1	-
18767	377840.02	2213084.93	Геодезический метод	0.1	-
18768	377845.00	2213084.26	Геодезический метод	0.1	-
18769	377858.62	2213082.47	Геодезический метод	0.1	-
18770	377862.39	2213081.98	Геодезический метод	0.1	-
18771	377895.68	2213077.60	Геодезический метод	0.1	-
18772	377943.25	2213071.32	Геодезический метод	0.1	-
18773	377945.89	2213070.98	Геодезический метод	0.1	-

2. Сведения о характерных точках границ объекта

Обозначение характерных точек границ	Координаты, м		Метод определения координат характерной точки	Средняя квадратическая погрешность положения характерной точки (Mt), м	Описание обозначения точки на местности (при наличии)
	X	Y			
1	2	3	4	5	6
18774	377947.21	2213070.80	Геодезический метод	0.1	-
18732	377995.97	2213064.38	Геодезический метод	0.1	-
18775	378134.98	2213739.56	Геодезический метод	0.1	-
18776	378153.03	2213778.65	Геодезический метод	0.1	-
18777	378155.54	2213784.98	Геодезический метод	0.1	-
18778	378160.38	2213794.09	Геодезический метод	0.1	-
18779	378156.69	2213796.51	Геодезический метод	0.1	-
18780	378139.21	2213791.19	Геодезический метод	0.1	-
18781	378136.29	2213786.11	Геодезический метод	0.1	-
18782	378126.02	2213791.19	Геодезический метод	0.1	-
18783	378103.76	2213763.92	Геодезический метод	0.1	-
18775	378134.98	2213739.56	Геодезический метод	0.1	-
18784	378082.53	2213743.85	Геодезический метод	0.1	-
18785	378108.95	2213777.32	Геодезический метод	0.1	-
18786	378115.02	2213785.76	Геодезический метод	0.1	-
18787	378110.96	2213788.44	Геодезический метод	0.1	-
18788	378115.26	2213794.22	Геодезический метод	0.1	-
18789	378101.99	2213802.53	Геодезический метод	0.1	-
18790	378080.83	2213815.72	Геодезический метод	0.1	-
18791	378071.61	2213802.27	Геодезический метод	0.1	-
18792	378049.68	2213770.10	Геодезический метод	0.1	-
18793	378056.42	2213764.91	Геодезический метод	0.1	-
18784	378082.53	2213743.85	Геодезический метод	0.1	-
18794	378040.13	2213783.41	Геодезический метод	0.1	-
18795	378063.11	2213813.41	Геодезический метод	0.1	-

2. Сведения о характерных точках границ объекта

Обозначение характерных точек границ	Координаты, м		Метод определения координат характерной точки	Средняя квадратическая погрешность положения характерной точки (Mt), м	Описание обозначения точки на местности (при наличии)
	X	Y			
1	2	3	4	5	6
18796	378044.58	2213827.49	Геодезический метод	0.1	-
18797	378045.63	2213828.85	Геодезический метод	0.1	-
18798	378033.35	2213837.84	Геодезический метод	0.1	-
18799	378034.03	2213839.30	Геодезический метод	0.1	-
18800	378010.70	2213858.27	Геодезический метод	0.1	-
18801	378004.77	2213862.44	Геодезический метод	0.1	-
18802	377995.67	2213873.71	Геодезический метод	0.1	-
18803	377985.29	2213880.94	Геодезический метод	0.1	-
18804	377977.65	2213907.21	Геодезический метод	0.1	-
18805	377975.42	2213911.30	Геодезический метод	0.1	-
18806	377962.01	2213923.64	Геодезический метод	0.1	-
18807	377955.21	2213919.47	Геодезический метод	0.1	-
18808	377942.57	2213908.08	Геодезический метод	0.1	-
18809	377936.20	2213862.32	Геодезический метод	0.1	-
18810	377956.13	2213845.68	Геодезический метод	0.1	-
18811	377980.69	2213831.72	Геодезический метод	0.1	-
18812	377986.26	2213827.39	Геодезический метод	0.1	-
18813	377989.46	2213824.79	Геодезический метод	0.1	-
18814	378010.09	2213807.57	Геодезический метод	0.1	-
18794	378040.13	2213783.41	Геодезический метод	0.1	-
18815	378139.95	2213386.07	Геодезический метод	0.1	-
18816	378143.66	2213411.04	Геодезический метод	0.1	-
18817	378156.96	2213408.40	Геодезический метод	0.1	-
18818	378160.39	2213429.26	Геодезический метод	0.1	-
18819	378136.90	2213431.86	Геодезический метод	0.1	-

2. Сведения о характерных точках границ объекта

Обозначение характерных точек границ	Координаты, м		Метод определения координат характерной точки	Средняя квадратическая погрешность положения характерной точки (Mt), м	Описание обозначения точки на местности (при наличии)
	X	Y			
1	2	3	4	5	6
18820	378140.85	2213455.74	Геодезический метод	0.1	-
18821	378090.38	2213463.87	Геодезический метод	0.1	-
18822	378089.69	2213464.00	Геодезический метод	0.1	-
18823	378089.32	2213462.67	Геодезический метод	0.1	-
18824	378088.69	2213458.24	Геодезический метод	0.1	-
18825	378085.55	2213438.22	Геодезический метод	0.1	-
18826	378082.60	2213418.81	Геодезический метод	0.1	-
18827	378079.24	2213392.75	Геодезический метод	0.1	-
18815	378139.95	2213386.07	Геодезический метод	0.1	-
18828	378087.92	2213225.31	Геодезический метод	0.1	-
18829	378090.07	2213237.11	Геодезический метод	0.1	-
18830	378092.88	2213253.36	Геодезический метод	0.1	-
18831	378054.08	2213258.59	Геодезический метод	0.1	-
18832	378048.16	2213228.62	Геодезический метод	0.1	-
18833	378077.84	2213226.15	Геодезический метод	0.1	-
18828	378087.92	2213225.31	Геодезический метод	0.1	-
18834	378081.75	2213145.16	Геодезический метод	0.1	-
18835	378086.58	2213169.90	Геодезический метод	0.1	-
18836	378088.02	2213169.67	Геодезический метод	0.1	-
18837	378092.16	2213189.60	Геодезический метод	0.1	-
18838	378113.06	2213182.22	Геодезический метод	0.1	-
18839	378118.40	2213216.92	Геодезический метод	0.1	-
18840	378087.25	2213221.23	Геодезический метод	0.1	-
18841	378077.35	2213222.78	Геодезический метод	0.1	-
18842	378047.01	2213224.85	Геодезический метод	0.1	-

2. Сведения о характерных точках границ объекта

Обозначение характерных точек границ	Координаты, м		Метод определения координат характерной точки	Средняя квадратическая погрешность положения характерной точки (Mt), м	Описание обозначения точки на местности (при наличии)
	X	Y			
1	2	3	4	5	6
18843	378043.21	2213203.73	Геодезический метод	0.1	-
18844	378044.75	2213203.29	Геодезический метод	0.1	-
18845	378039.98	2213177.81	Геодезический метод	0.1	-
18846	378038.04	2213178.24	Геодезический метод	0.1	-
18847	378033.26	2213153.30	Геодезический метод	0.1	-
18848	378058.56	2213148.38	Геодезический метод	0.1	-
18834	378081.75	2213145.16	Геодезический метод	0.1	-
18849	378085.28	2213048.79	Геодезический метод	0.1	-
18850	378089.35	2213060.64	Геодезический метод	0.1	-
18851	378090.10	2213063.97	Геодезический метод	0.1	-
18852	378092.07	2213078.65	Геодезический метод	0.1	-
18853	378092.59	2213081.60	Геодезический метод	0.1	-
18854	378086.69	2213082.42	Геодезический метод	0.1	-
18855	378066.42	2213084.89	Геодезический метод	0.1	-
18856	378066.13	2213084.60	Геодезический метод	0.1	-
18857	378063.38	2213084.82	Геодезический метод	0.1	-
18858	378060.91	2213085.35	Геодезический метод	0.1	-
18859	378031.23	2213090.36	Геодезический метод	0.1	-
18860	378022.15	2213091.87	Геодезический метод	0.1	-
18861	378015.97	2213059.62	Геодезический метод	0.1	-
18862	378050.23	2213054.19	Геодезический метод	0.1	-
18863	378058.74	2213053.25	Геодезический метод	0.1	-
18864	378075.16	2213050.44	Геодезический метод	0.1	-
18865	378079.81	2213049.56	Геодезический метод	0.1	-
18849	378085.28	2213048.79	Геодезический метод	0.1	-

2. Сведения о характерных точках границ объекта

Обозначение характерных точек границ	Координаты, м		Метод определения координат характерной точки	Средняя квадратическая погрешность положения характерной точки (Mt), м	Описание обозначения точки на местности (при наличии)
	X	Y			
1	2	3	4	5	6
18866	378373.49	2213181.46	Геодезический метод	0.1	-
18867	378377.90	2213213.06	Геодезический метод	0.1	-
18868	378381.85	2213243.14	Геодезический метод	0.1	-
18869	378385.91	2213271.80	Геодезический метод	0.1	-
18870	378390.14	2213301.89	Геодезический метод	0.1	-
18871	378393.55	2213331.80	Геодезический метод	0.1	-
18872	378398.24	2213360.87	Геодезический метод	0.1	-
18873	378402.61	2213390.55	Геодезический метод	0.1	-
18874	378406.97	2213420.23	Геодезический метод	0.1	-
18875	378411.35	2213449.90	Геодезический метод	0.1	-
18876	378361.88	2213457.19	Геодезический метод	0.1	-
18877	378336.04	2213461.02	Геодезический метод	0.1	-
18878	378331.55	2213431.37	Геодезический метод	0.1	-
18879	378357.50	2213427.52	Геодезический метод	0.1	-
18880	378353.13	2213397.82	Геодезический метод	0.1	-
18881	378358.56	2213397.02	Геодезический метод	0.1	-
18882	378356.96	2213391.20	Геодезический метод	0.1	-
18883	378355.63	2213389.46	Геодезический метод	0.1	-
18884	378353.49	2213389.08	Геодезический метод	0.1	-
18885	378350.27	2213389.73	Геодезический метод	0.1	-
18886	378346.71	2213368.45	Геодезический метод	0.1	-
18887	378349.43	2213368.05	Геодезический метод	0.1	-
18888	378343.86	2213337.21	Геодезический метод	0.1	-
18889	378340.50	2213307.46	Геодезический метод	0.1	-
18890	378339.14	2213307.61	Геодезический метод	0.1	-

2. Сведения о характерных точках границ объекта

Обозначение характерных точек границ	Координаты, м		Метод определения координат характерной точки	Средняя квадратическая погрешность положения характерной точки (Mt), м	Описание обозначения точки на местности (при наличии)
	X	Y			
1	2	3	4	5	6
18891	378324.95	2213309.11	Геодезический метод	0.1	-
18892	378321.21	2213281.89	Геодезический метод	0.1	-
18893	378317.32	2213249.44	Геодезический метод	0.1	-
18894	378304.81	2213220.78	Геодезический метод	0.1	-
18895	378300.86	2213184.30	Геодезический метод	0.1	-
18896	378324.61	2213183.39	Геодезический метод	0.1	-
18866	378373.49	2213181.46	Геодезический метод	0.1	-
18897	378490.83	2213067.91	Геодезический метод	0.1	-
18898	378494.87	2213098.83	Геодезический метод	0.1	-
18899	378499.09	2213130.99	Геодезический метод	0.1	-
18900	378503.31	2213163.16	Геодезический метод	0.1	-
18901	378457.32	2213169.18	Геодезический метод	0.1	-
18902	378453.36	2213136.99	Геодезический метод	0.1	-
18903	378449.15	2213104.83	Геодезический метод	0.1	-
18904	378445.12	2213074.18	Геодезический метод	0.1	-
18897	378490.83	2213067.91	Геодезический метод	0.1	-
18905	378506.75	2213180.44	Геодезический метод	0.1	-
18906	378509.42	2213212.52	Геодезический метод	0.1	-
18907	378511.98	2213243.41	Геодезический метод	0.1	-
18908	378515.76	2213243.00	Геодезический метод	0.1	-
18909	378518.87	2213271.29	Геодезический метод	0.1	-
18910	378515.13	2213271.66	Геодезический метод	0.1	-
18911	378517.88	2213298.72	Геодезический метод	0.1	-
18912	378520.89	2213326.93	Геодезический метод	0.1	-
18913	378522.58	2213327.11	Геодезический метод	0.1	-

2. Сведения о характерных точках границ объекта

Обозначение характерных точек границ	Координаты, м		Метод определения координат характерной точки	Средняя квадратическая погрешность положения характерной точки (Mt), м	Описание обозначения точки на местности (при наличии)
	X	Y			
1	2	3	4	5	6
18914	378525.60	2213353.84	Геодезический метод	0.1	-
18915	378523.78	2213354.09	Геодезический метод	0.1	-
18916	378527.34	2213387.51	Геодезический метод	0.1	-
18917	378476.24	2213385.43	Геодезический метод	0.1	-
18918	378476.01	2213388.48	Геодезический метод	0.1	-
18919	378475.34	2213397.69	Геодезический метод	0.1	-
18920	378473.85	2213418.05	Геодезический метод	0.1	-
18921	378478.97	2213418.40	Геодезический метод	0.1	-
18922	378529.45	2213420.24	Геодезический метод	0.1	-
18923	378531.37	2213450.22	Геодезический метод	0.1	-
18924	378479.89	2213447.39	Геодезический метод	0.1	-
18925	378427.98	2213445.54	Геодезический метод	0.1	-
18926	378423.41	2213415.62	Геодезический метод	0.1	-
18927	378420.15	2213396.55	Геодезический метод	0.1	-
18928	378418.92	2213389.37	Геодезический метод	0.1	-
18929	378418.29	2213385.70	Геодезический метод	0.1	-
18930	378417.39	2213380.14	Геодезический метод	0.1	-
18931	378414.58	2213362.86	Геодезический метод	0.1	-
18932	378470.53	2213356.60	Геодезический метод	0.1	-
18933	378467.58	2213332.61	Геодезический метод	0.1	-
18934	378466.66	2213325.58	Геодезический метод	0.1	-
18935	378463.86	2213304.47	Геодезический метод	0.1	-
18936	378461.99	2213296.50	Геодезический метод	0.1	-
18937	378406.99	2213304.30	Геодезический метод	0.1	-
18938	378401.29	2213275.74	Геодезический метод	0.1	-

2. Сведения о характерных точках границ объекта

Обозначение характерных точек границ	Координаты, м		Метод определения координат характерной точки	Средняя квадратическая погрешность положения характерной точки (Mt), м	Описание обозначения точки на местности (при наличии)
	X	Y			
1	2	3	4	5	6
18939	378397.63	2213247.96	Геодезический метод	0.1	-
18940	378393.54	2213216.64	Геодезический метод	0.1	-
18941	378391.79	2213189.08	Геодезический метод	0.1	-
18942	378397.12	2213188.78	Геодезический метод	0.1	-
18943	378396.82	2213182.12	Геодезический метод	0.1	-
18944	378462.68	2213180.86	Геодезический метод	0.1	-
18905	378506.75	2213180.44	Геодезический метод	0.1	-
18945	378573.31	2213206.02	Геодезический метод	0.1	-
18946	378576.23	2213233.37	Геодезический метод	0.1	-
18947	378579.40	2213263.19	Геодезический метод	0.1	-
18948	378529.68	2213268.50	Геодезический метод	0.1	-
18949	378526.50	2213238.67	Геодезический метод	0.1	-
18950	378523.06	2213206.34	Геодезический метод	0.1	-
18951	378570.27	2213206.03	Геодезический метод	0.1	-
18945	378573.31	2213206.02	Геодезический метод	0.1	-
18952	378545.41	2213091.97	Геодезический метод	0.1	-
18953	378561.66	2213121.61	Геодезический метод	0.1	-
18954	378561.77	2213124.88	Геодезический метод	0.1	-
18955	378562.86	2213156.88	Геодезический метод	0.1	-
18956	378518.22	2213161.55	Геодезический метод	0.1	-
18957	378513.98	2213129.14	Геодезический метод	0.1	-
18958	378509.40	2213094.20	Геодезический метод	0.1	-
18952	378545.41	2213091.97	Геодезический метод	0.1	-
18959	378587.11	2213322.73	Геодезический метод	0.1	-
18960	378585.62	2213351.10	Геодезический метод	0.1	-

2. Сведения о характерных точках границ объекта

Обозначение характерных точек границ	Координаты, м		Метод определения координат характерной точки	Средняя квадратическая погрешность положения характерной точки (Mt), м	Описание обозначения точки на местности (при наличии)
	X	Y			
1	2	3	4	5	6
18961	378581.58	2213355.72	Геодезический метод	0.1	-
18962	378571.32	2213402.14	Геодезический метод	0.1	-
18963	378544.78	2213404.29	Геодезический метод	0.1	-
18964	378540.98	2213358.84	Геодезический метод	0.1	-
18965	378537.70	2213327.22	Геодезический метод	0.1	-
18959	378587.11	2213322.73	Геодезический метод	0.1	-
18966	378516.40	2213470.02	Геодезический метод	0.1	-
18967	378513.63	2213519.94	Геодезический метод	0.1	-
18968	378483.68	2213518.29	Геодезический метод	0.1	-
18969	378453.18	2213517.69	Геодезический метод	0.1	-
18970	378422.39	2213516.03	Геодезический метод	0.1	-
18971	378424.08	2213491.80	Геодезический метод	0.1	-
18972	378431.45	2213464.59	Геодезический метод	0.1	-
18973	378455.97	2213466.11	Геодезический метод	0.1	-
18974	378456.14	2213462.97	Геодезический метод	0.1	-
18975	378486.21	2213464.73	Геодезический метод	0.1	-
18976	378486.44	2213468.36	Геодезический метод	0.1	-
18966	378516.40	2213470.02	Геодезический метод	0.1	-
18977	378414.51	2213670.54	Геодезический метод	0.1	-
18978	378409.66	2213689.02	Геодезический метод	0.1	-
18979	378423.22	2213700.49	Геодезический метод	0.1	-
18980	378421.64	2213705.47	Геодезический метод	0.1	-
18981	378401.40	2213764.74	Геодезический метод	0.1	-
18982	378394.77	2213763.80	Геодезический метод	0.1	-
18983	378376.24	2213760.72	Геодезический метод	0.1	-

2. Сведения о характерных точках границ объекта

Обозначение характерных точек границ	Координаты, м		Метод определения координат характерной точки	Средняя квадратическая погрешность положения характерной точки (Mt), м	Описание обозначения точки на местности (при наличии)
	X	Y			
1	2	3	4	5	6
18984	378337.67	2213755.55	Геодезический метод	0.1	-
18985	378349.87	2213715.66	Геодезический метод	0.1	-
18986	378357.66	2213686.90	Геодезический метод	0.1	-
18987	378367.94	2213653.70	Геодезический метод	0.1	-
18988	378373.88	2213634.46	Геодезический метод	0.1	-
18977	378414.51	2213670.54	Геодезический метод	0.1	-
18989	378443.02	2213820.58	Геодезический метод	0.1	-
18990	378431.65	2213856.82	Геодезический метод	0.1	-
18991	378423.95	2213886.23	Геодезический метод	0.1	-
18992	378403.26	2213881.42	Геодезический метод	0.1	-
18993	378390.95	2213876.69	Геодезический метод	0.1	-
18994	378383.66	2213873.55	Геодезический метод	0.1	-
18995	378375.60	2213867.08	Геодезический метод	0.1	-
18996	378383.92	2213840.55	Геодезический метод	0.1	-
18997	378394.49	2213843.52	Геодезический метод	0.1	-
18998	378405.61	2213807.70	Геодезический метод	0.1	-
18989	378443.02	2213820.58	Геодезический метод	0.1	-
18999	378362.84	2213806.46	Геодезический метод	0.1	-
19000	378361.72	2213809.87	Геодезический метод	0.1	-
19001	378350.72	2213843.31	Геодезический метод	0.1	-
19002	378318.41	2213817.57	Геодезический метод	0.1	-
19003	378325.80	2213794.90	Геодезический метод	0.1	-
18999	378362.84	2213806.46	Геодезический метод	0.1	-
19004	378145.92	2214216.96	Геодезический метод	0.1	-
19005	378164.42	2214247.35	Геодезический метод	0.1	-

2. Сведения о характерных точках границ объекта

Обозначение характерных точек границ	Координаты, м		Метод определения координат характерной точки	Средняя квадратическая погрешность положения характерной точки (Mt), м	Описание обозначения точки на местности (при наличии)
	X	Y			
1	2	3	4	5	6
19006	378115.34	2214275.48	Геодезический метод	0.1	-
19007	378098.50	2214246.76	Геодезический метод	0.1	-
19008	378114.51	2214238.25	Геодезический метод	0.1	-
19009	378113.16	2214235.83	Геодезический метод	0.1	-
19010	378127.83	2214227.72	Геодезический метод	0.1	-
19004	378145.92	2214216.96	Геодезический метод	0.1	-
19011	378375.86	2214340.71	Геодезический метод	0.1	-
19012	378368.26	2214362.99	Геодезический метод	0.1	-
19013	378364.83	2214361.82	Геодезический метод	0.1	-
19014	378344.31	2214355.08	Геодезический метод	0.1	-
19015	378332.42	2214350.54	Геодезический метод	0.1	-
19016	378295.41	2214337.91	Геодезический метод	0.1	-
19017	378299.41	2214327.69	Геодезический метод	0.1	-
19018	378326.66	2214338.93	Геодезический метод	0.1	-
19019	378337.72	2214342.68	Геодезический метод	0.1	-
19020	378343.64	2214328.75	Геодезический метод	0.1	-
19021	378353.63	2214332.67	Геодезический метод	0.1	-
19011	378375.86	2214340.71	Геодезический метод	0.1	-
19022	378333.02	2214409.06	Геодезический метод	0.1	-
19023	378319.32	2214441.96	Геодезический метод	0.1	-
19024	378308.54	2214438.83	Геодезический метод	0.1	-
19025	378296.75	2214435.99	Геодезический метод	0.1	-
19026	378277.45	2214431.04	Геодезический метод	0.1	-
19027	378258.34	2214426.10	Геодезический метод	0.1	-
19028	378250.97	2214423.55	Геодезический метод	0.1	-

2. Сведения о характерных точках границ объекта

Обозначение характерных точек границ	Координаты, м		Метод определения координат характерной точки	Средняя квадратическая погрешность положения характерной точки (Mt), м	Описание обозначения точки на местности (при наличии)
	X	Y			
1	2	3	4	5	6
19029	378257.74	2214408.14	Геодезический метод	0.1	-
19030	378258.73	2214405.70	Геодезический метод	0.1	-
19031	378266.41	2214408.08	Геодезический метод	0.1	-
19032	378292.01	2214416.05	Геодезический метод	0.1	-
19033	378302.94	2214419.32	Геодезический метод	0.1	-
19034	378305.11	2214413.39	Геодезический метод	0.1	-
19035	378309.11	2214401.24	Геодезический метод	0.1	-
19022	378333.02	2214409.06	Геодезический метод	0.1	-
19036	378431.06	2214394.71	Геодезический метод	0.1	-
19037	378428.41	2214402.06	Геодезический метод	0.1	-
19038	378417.11	2214433.45	Геодезический метод	0.1	-
19039	378413.38	2214432.19	Геодезический метод	0.1	-
19040	378401.03	2214469.42	Геодезический метод	0.1	-
19041	378382.02	2214469.97	Геодезический метод	0.1	-
19042	378355.17	2214470.50	Геодезический метод	0.1	-
19043	378360.86	2214456.74	Геодезический метод	0.1	-
19044	378363.17	2214450.71	Геодезический метод	0.1	-
19045	378367.61	2214439.51	Геодезический метод	0.1	-
19046	378363.44	2214438.22	Геодезический метод	0.1	-
19047	378358.16	2214437.40	Геодезический метод	0.1	-
19048	378328.97	2214430.98	Геодезический метод	0.1	-
19049	378335.82	2214414.76	Геодезический метод	0.1	-
19050	378339.27	2214414.52	Геодезический метод	0.1	-
19051	378344.86	2214414.84	Геодезический метод	0.1	-
19052	378369.34	2214419.07	Геодезический метод	0.1	-

2. Сведения о характерных точках границ объекта

Обозначение характерных точек границ	Координаты, м		Метод определения координат характерной точки	Средняя квадратическая погрешность положения характерной точки (Mt), м	Описание обозначения точки на местности (при наличии)
	X	Y			
1	2	3	4	5	6
19053	378375.84	2214419.63	Геодезический метод	0.1	-
19054	378377.72	2214420.89	Геодезический метод	0.1	-
19055	378389.22	2214390.14	Геодезический метод	0.1	-
19056	378391.65	2214383.65	Геодезический метод	0.1	-
19036	378431.06	2214394.71	Геодезический метод	0.1	-
19057	378548.52	2214429.32	Геодезический метод	0.1	-
19058	378545.86	2214464.64	Геодезический метод	0.1	-
19059	378545.83	2214465.64	Геодезический метод	0.1	-
19060	378511.53	2214466.11	Геодезический метод	0.1	-
19061	378510.89	2214440.42	Геодезический метод	0.1	-
19062	378510.36	2214434.71	Геодезический метод	0.1	-
19063	378510.16	2214429.41	Геодезический метод	0.1	-
19057	378548.52	2214429.32	Геодезический метод	0.1	-
19064	378127.01	2214704.31	Геодезический метод	0.1	-
19065	378127.17	2214749.14	Геодезический метод	0.1	-
19066	378094.31	2214758.74	Геодезический метод	0.1	-
19067	378083.95	2214709.88	Геодезический метод	0.1	-
19068	378084.62	2214705.47	Геодезический метод	0.1	-
19064	378127.01	2214704.31	Геодезический метод	0.1	-
19069	378168.89	2214764.54	Геодезический метод	0.1	-
19070	378183.60	2214801.78	Геодезический метод	0.1	-
19071	378181.88	2214805.40	Геодезический метод	0.1	-
19072	378195.21	2214835.12	Геодезический метод	0.1	-
19073	378184.27	2214841.62	Геодезический метод	0.1	-
19074	378186.70	2214846.30	Геодезический метод	0.1	-

2. Сведения о характерных точках границ объекта

Обозначение характерных точек границ	Координаты, м		Метод определения координат характерной точки	Средняя квадратическая погрешность положения характерной точки (Mt), м	Описание обозначения точки на местности (при наличии)
	X	Y			
1	2	3	4	5	6
19075	378200.29	2214872.64	Геодезический метод	0.1	-
19076	378168.59	2214872.46	Геодезический метод	0.1	-
19077	378133.26	2214831.42	Геодезический метод	0.1	-
19078	378101.98	2214794.85	Геодезический метод	0.1	-
19079	378130.32	2214793.94	Геодезический метод	0.1	-
19080	378132.34	2214793.22	Геодезический метод	0.1	-
19081	378129.44	2214770.44	Геодезический метод	0.1	-
19082	378133.73	2214770.02	Геодезический метод	0.1	-
19083	378136.31	2214773.61	Геодезический метод	0.1	-
19069	378168.89	2214764.54	Геодезический метод	0.1	-
19084	378436.34	2214883.64	Геодезический метод	0.1	-
19085	378436.53	2214895.04	Геодезический метод	0.1	-
19086	378436.80	2214906.07	Геодезический метод	0.1	-
19087	378436.87	2214911.78	Геодезический метод	0.1	-
19088	378436.93	2214929.51	Геодезический метод	0.1	-
19089	378436.84	2214934.52	Геодезический метод	0.1	-
19090	378436.40	2214962.47	Геодезический метод	0.1	-
19091	378400.25	2214961.75	Геодезический метод	0.1	-
19092	378381.91	2214962.21	Геодезический метод	0.1	-
19093	378371.55	2214962.45	Геодезический метод	0.1	-
19094	378343.50	2214960.70	Геодезический метод	0.1	-
19095	378341.84	2214961.94	Геодезический метод	0.1	-
19096	378344.53	2214991.23	Геодезический метод	0.1	-
19097	378346.92	2215012.54	Геодезический метод	0.1	-
19098	378348.09	2215025.36	Геодезический метод	0.1	-

2. Сведения о характерных точках границ объекта

Обозначение характерных точек границ	Координаты, м		Метод определения координат характерной точки	Средняя квадратическая погрешность положения характерной точки (Mt), м	Описание обозначения точки на местности (при наличии)
	X	Y			
1	2	3	4	5	6
19099	378314.23	2215039.39	Геодезический метод	0.1	-
19100	378296.13	2215009.14	Геодезический метод	0.1	-
19101	378291.35	2215010.87	Геодезический метод	0.1	-
19102	378275.02	2214983.49	Геодезический метод	0.1	-
19103	378271.67	2214977.73	Геодезический метод	0.1	-
19104	378267.96	2214969.94	Геодезический метод	0.1	-
19105	378263.25	2214960.03	Геодезический метод	0.1	-
19106	378319.24	2214958.95	Геодезический метод	0.1	-
19107	378308.33	2214924.94	Геодезический метод	0.1	-
19108	378294.86	2214925.22	Геодезический метод	0.1	-
19109	378289.58	2214912.70	Геодезический метод	0.1	-
19110	378274.58	2214918.89	Геодезический метод	0.1	-
19111	378276.95	2214925.56	Геодезический метод	0.1	-
19112	378272.37	2214925.64	Геодезический метод	0.1	-
19113	378264.35	2214925.80	Геодезический метод	0.1	-
19114	378251.76	2214926.04	Геодезический метод	0.1	-
19115	378239.20	2214889.13	Геодезический метод	0.1	-
19116	378251.73	2214888.69	Геодезический метод	0.1	-
19117	378259.70	2214888.42	Геодезический метод	0.1	-
19118	378296.19	2214887.16	Геодезический метод	0.1	-
19119	378337.29	2214886.00	Геодезический метод	0.1	-
19120	378338.36	2214935.16	Геодезический метод	0.1	-
19121	378370.44	2214933.78	Геодезический метод	0.1	-
19122	378372.16	2214933.57	Геодезический метод	0.1	-
19123	378372.19	2214884.55	Геодезический метод	0.1	-

2. Сведения о характерных точках границ объекта

Обозначение характерных точек границ	Координаты, м		Метод определения координат характерной точки	Средняя квадратическая погрешность положения характерной точки (Mt), м	Описание обозначения точки на местности (при наличии)
	X	Y			
1	2	3	4	5	6
19124	378405.71	2214884.19	Геодезический метод	0.1	-
19084	378436.34	2214883.64	Геодезический метод	0.1	-
19125	378407.97	2214823.02	Геодезический метод	0.1	-
19126	378421.65	2214847.68	Геодезический метод	0.1	-
19127	378434.15	2214870.22	Геодезический метод	0.1	-
19128	378390.15	2214871.46	Геодезический метод	0.1	-
19129	378389.79	2214857.49	Геодезический метод	0.1	-
19130	378388.60	2214848.69	Геодезический метод	0.1	-
19131	378386.41	2214832.44	Геодезический метод	0.1	-
19125	378407.97	2214823.02	Геодезический метод	0.1	-
19132	378502.00	2214954.67	Геодезический метод	0.1	-
19133	378502.90	2214972.28	Геодезический метод	0.1	-
19134	378502.62	2214972.29	Геодезический метод	0.1	-
19135	378480.40	2214972.46	Геодезический метод	0.1	-
19136	378474.41	2214972.14	Геодезический метод	0.1	-
19137	378454.77	2214973.09	Геодезический метод	0.1	-
19138	378451.79	2214973.53	Геодезический метод	0.1	-
19139	378451.64	2214955.57	Геодезический метод	0.1	-
19140	378488.17	2214954.85	Геодезический метод	0.1	-
19132	378502.00	2214954.67	Геодезический метод	0.1	-
19141	378472.18	2214884.77	Геодезический метод	0.1	-
19142	378472.25	2214895.07	Геодезический метод	0.1	-
19143	378471.98	2214899.34	Геодезический метод	0.1	-
19144	378472.20	2214901.97	Геодезический метод	0.1	-
19145	378472.00	2214928.12	Геодезический метод	0.1	-

2. Сведения о характерных точках границ объекта

Обозначение характерных точек границ	Координаты, м		Метод определения координат характерной точки	Средняя квадратическая погрешность положения характерной точки (Mt), м	Описание обозначения точки на местности (при наличии)
	X	Y			
1	2	3	4	5	6
19146	378486.79	2214928.16	Геодезический метод	0.1	-
19147	378486.89	2214948.18	Геодезический метод	0.1	-
19148	378483.26	2214951.06	Геодезический метод	0.1	-
19149	378451.39	2214951.73	Геодезический метод	0.1	-
19150	378451.34	2214928.14	Геодезический метод	0.1	-
19151	378451.36	2214884.87	Геодезический метод	0.1	-
19141	378472.18	2214884.77	Геодезический метод	0.1	-
19152	378499.53	2214834.62	Геодезический метод	0.1	-
19153	378499.90	2214851.11	Геодезический метод	0.1	-
19154	378500.32	2214869.66	Геодезический метод	0.1	-
19155	378472.75	2214869.74	Геодезический метод	0.1	-
19156	378452.16	2214869.81	Геодезический метод	0.1	-
19157	378438.08	2214844.26	Геодезический метод	0.1	-
19158	378443.71	2214842.84	Геодезический метод	0.1	-
19159	378484.24	2214836.46	Геодезический метод	0.1	-
19152	378499.53	2214834.62	Геодезический метод	0.1	-
19160	378585.60	2214882.91	Геодезический метод	0.1	-
19161	378585.78	2214904.68	Геодезический метод	0.1	-
19162	378581.00	2214904.20	Геодезический метод	0.1	-
19163	378557.75	2214903.02	Геодезический метод	0.1	-
19164	378554.06	2214902.82	Геодезический метод	0.1	-
19165	378550.75	2214902.80	Геодезический метод	0.1	-
19166	378543.89	2214902.78	Геодезический метод	0.1	-
19167	378543.55	2214882.90	Геодезический метод	0.1	-
19168	378550.76	2214882.91	Геодезический метод	0.1	-

2. Сведения о характерных точках границ объекта

Обозначение характерных точек границ	Координаты, м		Метод определения координат характерной точки	Средняя квадратическая погрешность положения характерной точки (Mt), м	Описание обозначения точки на местности (при наличии)
	X	Y			
1	2	3	4	5	6
19169	378557.80	2214882.90	Геодезический метод	0.1	-
19160	378585.60	2214882.91	Геодезический метод	0.1	-
19170	378544.12	2214980.97	Геодезический метод	0.1	-
19171	378544.24	2214988.28	Геодезический метод	0.1	-
19172	378545.34	2215023.38	Геодезический метод	0.1	-
19173	378508.90	2215023.56	Геодезический метод	0.1	-
19174	378509.25	2215006.12	Геодезический метод	0.1	-
19175	378508.82	2214982.98	Геодезический метод	0.1	-
19176	378539.08	2214982.62	Геодезический метод	0.1	-
19177	378539.04	2214981.16	Геодезический метод	0.1	-
19170	378544.12	2214980.97	Геодезический метод	0.1	-
19178	378683.30	2215002.66	Геодезический метод	0.1	-
19179	378685.09	2215005.65	Геодезический метод	0.1	-
19180	378685.38	2215021.98	Геодезический метод	0.1	-
19181	378657.89	2215022.48	Геодезический метод	0.1	-
19182	378658.55	2215001.53	Геодезический метод	0.1	-
19178	378683.30	2215002.66	Геодезический метод	0.1	-
19183	378465.43	2214775.33	Геодезический метод	0.1	-
19184	378468.46	2214808.40	Геодезический метод	0.1	-
19185	378451.90	2214811.50	Геодезический метод	0.1	-
19186	378422.57	2214817.32	Геодезический метод	0.1	-
19187	378405.73	2214788.70	Геодезический метод	0.1	-
19188	378450.33	2214778.43	Геодезический метод	0.1	-
19189	378458.49	2214776.04	Геодезический метод	0.1	-
19183	378465.43	2214775.33	Геодезический метод	0.1	-

2. Сведения о характерных точках границ объекта

Обозначение характерных точек границ	Координаты, м		Метод определения координат характерной точки	Средняя квадратическая погрешность положения характерной точки (Mt), м	Описание обозначения точки на местности (при наличии)
	X	Y			
1	2	3	4	5	6
19190	378423.22	2214700.43	Геодезический метод	0.1	-
19191	378423.28	2214735.60	Геодезический метод	0.1	-
19192	378423.77	2214762.98	Геодезический метод	0.1	-
19193	378395.34	2214768.61	Геодезический метод	0.1	-
19194	378357.20	2214703.12	Геодезический метод	0.1	-
19195	378358.03	2214701.10	Геодезический метод	0.1	-
19196	378386.24	2214700.20	Геодезический метод	0.1	-
19190	378423.22	2214700.43	Геодезический метод	0.1	-
19197	378550.84	2214582.15	Геодезический метод	0.1	-
19198	378551.50	2214632.63	Геодезический метод	0.1	-
19199	378581.42	2214633.02	Геодезический метод	0.1	-
19200	378583.53	2214632.99	Геодезический метод	0.1	-
19201	378583.01	2214676.69	Геодезический метод	0.1	-
19202	378544.91	2214676.05	Геодезический метод	0.1	-
19203	378545.67	2214641.73	Геодезический метод	0.1	-
19204	378516.67	2214641.84	Геодезический метод	0.1	-
19205	378514.84	2214682.96	Геодезический метод	0.1	-
19206	378485.09	2214683.19	Геодезический метод	0.1	-
19207	378444.23	2214683.21	Геодезический метод	0.1	-
19208	378445.16	2214646.79	Геодезический метод	0.1	-
19209	378445.47	2214627.82	Геодезический метод	0.1	-
19210	378426.36	2214622.73	Геодезический метод	0.1	-
19211	378420.47	2214621.31	Геодезический метод	0.1	-
19212	378415.48	2214685.00	Геодезический метод	0.1	-
19213	378399.41	2214684.26	Геодезический метод	0.1	-

2. Сведения о характерных точках границ объекта

Обозначение характерных точек границ	Координаты, м		Метод определения координат характерной точки	Средняя квадратическая погрешность положения характерной точки (Mt), м	Описание обозначения точки на местности (при наличии)
	X	Y			
1	2	3	4	5	6
19214	378396.31	2214684.28	Геодезический метод	0.1	-
19215	378380.82	2214684.35	Геодезический метод	0.1	-
19216	378381.34	2214655.05	Геодезический метод	0.1	-
19217	378379.64	2214654.42	Геодезический метод	0.1	-
19218	378378.87	2214653.48	Геодезический метод	0.1	-
19219	378372.49	2214653.47	Геодезический метод	0.1	-
19220	378374.15	2214624.49	Геодезический метод	0.1	-
19221	378374.20	2214623.59	Геодезический метод	0.1	-
19222	378358.91	2214624.03	Геодезический метод	0.1	-
19223	378359.06	2214598.22	Геодезический метод	0.1	-
19224	378358.68	2214595.69	Геодезический метод	0.1	-
19225	378309.43	2214597.29	Геодезический метод	0.1	-
19226	378298.27	2214600.89	Геодезический метод	0.1	-
19227	378290.07	2214586.51	Геодезический метод	0.1	-
19228	378282.67	2214573.54	Геодезический метод	0.1	-
19229	378274.21	2214558.68	Геодезический метод	0.1	-
19230	378315.76	2214550.01	Геодезический метод	0.1	-
19231	378313.40	2214542.19	Геодезический метод	0.1	-
19232	378306.88	2214519.80	Геодезический метод	0.1	-
19233	378284.62	2214527.36	Геодезический метод	0.1	-
19234	378260.22	2214535.39	Геодезический метод	0.1	-
19235	378238.82	2214493.00	Геодезический метод	0.1	-
19236	378240.77	2214491.05	Геодезический метод	0.1	-
19237	378275.81	2214489.02	Геодезический метод	0.1	-
19238	378303.64	2214489.15	Геодезический метод	0.1	-

2. Сведения о характерных точках границ объекта

Обозначение характерных точек границ	Координаты, м		Метод определения координат характерной точки	Средняя квадратическая погрешность положения характерной точки (Mt), м	Описание обозначения точки на местности (при наличии)
	X	Y			
1	2	3	4	5	6
19239	378307.25	2214489.20	Геодезический метод	0.1	-
19240	378310.97	2214488.85	Геодезический метод	0.1	-
19241	378312.04	2214495.99	Геодезический метод	0.1	-
19242	378313.42	2214507.33	Геодезический метод	0.1	-
19243	378313.46	2214507.63	Геодезический метод	0.1	-
19244	378312.46	2214507.62	Геодезический метод	0.1	-
19245	378314.10	2214525.00	Геодезический метод	0.1	-
19246	378350.74	2214524.08	Геодезический метод	0.1	-
19247	378346.95	2214498.61	Геодезический метод	0.1	-
19248	378345.34	2214488.57	Геодезический метод	0.1	-
19249	378381.09	2214487.41	Геодезический метод	0.1	-
19250	378383.99	2214535.39	Геодезический метод	0.1	-
19251	378384.38	2214540.02	Геодезический метод	0.1	-
19252	378364.34	2214543.42	Геодезический метод	0.1	-
19253	378355.36	2214543.23	Геодезический метод	0.1	-
19254	378355.03	2214564.68	Геодезический метод	0.1	-
19255	378358.22	2214564.18	Геодезический метод	0.1	-
19256	378360.21	2214579.44	Геодезический метод	0.1	-
19257	378366.97	2214579.43	Геодезический метод	0.1	-
19258	378389.81	2214579.19	Геодезический метод	0.1	-
19259	378416.34	2214578.94	Геодезический метод	0.1	-
19260	378416.37	2214581.73	Геодезический метод	0.1	-
19261	378425.91	2214581.74	Геодезический метод	0.1	-
19262	378425.85	2214583.78	Геодезический метод	0.1	-
19263	378459.85	2214583.34	Геодезический метод	0.1	-

2. Сведения о характерных точках границ объекта

Обозначение характерных точек границ	Координаты, м		Метод определения координат характерной точки	Средняя квадратическая погрешность положения характерной точки (Mt), м	Описание обозначения точки на местности (при наличии)
	X	Y			
1	2	3	4	5	6
19264	378490.85	2214582.92	Геодезический метод	0.1	-
19265	378520.84	2214582.55	Геодезический метод	0.1	-
19197	378550.84	2214582.15	Геодезический метод	0.1	-
19266	378579.78	2214531.61	Геодезический метод	0.1	-
19267	378580.33	2214565.76	Геодезический метод	0.1	-
19268	378528.39	2214566.44	Геодезический метод	0.1	-
19269	378527.92	2214530.70	Геодезический метод	0.1	-
19270	378574.41	2214531.72	Геодезический метод	0.1	-
19266	378579.78	2214531.61	Геодезический метод	0.1	-
19271	378492.71	2214700.90	Геодезический метод	0.1	-
19272	378493.56	2214752.45	Геодезический метод	0.1	-
19273	378464.78	2214751.35	Геодезический метод	0.1	-
19274	378463.33	2214700.75	Геодезический метод	0.1	-
19271	378492.71	2214700.90	Геодезический метод	0.1	-
19275	378494.62	2214484.23	Геодезический метод	0.1	-
19276	378497.84	2214524.10	Геодезический метод	0.1	-
19277	378498.28	2214529.60	Геодезический метод	0.1	-
19278	378468.22	2214529.82	Геодезический метод	0.1	-
19279	378458.16	2214531.20	Геодезический метод	0.1	-
19280	378458.63	2214567.35	Геодезический метод	0.1	-
19281	378408.82	2214568.00	Геодезический метод	0.1	-
19282	378408.40	2214535.98	Геодезический метод	0.1	-
19283	378409.59	2214535.84	Геодезический метод	0.1	-
19284	378404.37	2214487.24	Геодезический метод	0.1	-
19285	378433.22	2214486.82	Геодезический метод	0.1	-

2. Сведения о характерных точках границ объекта

Обозначение характерных точек границ	Координаты, м		Метод определения координат характерной точки	Средняя квадратическая погрешность положения характерной точки (Mt), м	Описание обозначения точки на местности (при наличии)
	X	Y			
1	2	3	4	5	6
19286	378464.65	2214485.73	Геодезический метод	0.1	-
19275	378494.62	2214484.23	Геодезический метод	0.1	-
19287	378687.24	2214473.66	Геодезический метод	0.1	-
19288	378687.67	2214506.56	Геодезический метод	0.1	-
19289	378688.76	2214538.96	Геодезический метод	0.1	-
19290	378642.51	2214540.05	Геодезический метод	0.1	-
19291	378642.88	2214568.24	Геодезический метод	0.1	-
19292	378597.29	2214568.85	Геодезический метод	0.1	-
19293	378596.86	2214535.94	Геодезический метод	0.1	-
19294	378596.11	2214503.28	Геодезический метод	0.1	-
19295	378642.02	2214502.45	Геодезический метод	0.1	-
19296	378641.64	2214474.25	Геодезический метод	0.1	-
19297	378641.45	2214458.69	Геодезический метод	0.1	-
19287	378687.24	2214473.66	Геодезический метод	0.1	-
19298	378688.96	2214605.25	Геодезический метод	0.1	-
19299	378689.39	2214637.98	Геодезический метод	0.1	-
19300	378689.28	2214678.54	Геодезический метод	0.1	-
19301	378659.40	2214679.06	Геодезический метод	0.1	-
19302	378630.18	2214680.28	Геодезический метод	0.1	-
19303	378598.76	2214681.09	Геодезический метод	0.1	-
19304	378598.13	2214632.43	Геодезический метод	0.1	-
19305	378628.84	2214632.03	Геодезический метод	0.1	-
19306	378629.05	2214638.90	Геодезический метод	0.1	-
19307	378643.79	2214638.45	Геодезический метод	0.1	-
19308	378643.37	2214605.84	Геодезический метод	0.1	-

2. Сведения о характерных точках границ объекта

Обозначение характерных точек границ	Координаты, м		Метод определения координат характерной точки	Средняя квадратическая погрешность положения характерной точки (Mt), м	Описание обозначения точки на местности (при наличии)
	X	Y			
1	2	3	4	5	6
19298	378688.96	2214605.25	Геодезический метод	0.1	-
19309	378690.42	2214728.03	Геодезический метод	0.1	-
19310	378690.71	2214736.38	Геодезический метод	0.1	-
19311	378692.26	2214782.78	Геодезический метод	0.1	-
19312	378657.41	2214783.64	Геодезический метод	0.1	-
19313	378660.12	2214755.60	Геодезический метод	0.1	-
19314	378655.88	2214755.34	Геодезический метод	0.1	-
19315	378652.50	2214755.13	Геодезический метод	0.1	-
19316	378600.81	2214755.48	Геодезический метод	0.1	-
19317	378600.19	2214726.81	Геодезический метод	0.1	-
19318	378599.10	2214696.82	Геодезический метод	0.1	-
19319	378648.48	2214695.39	Геодезический метод	0.1	-
19320	378647.13	2214710.18	Геодезический метод	0.1	-
19321	378645.97	2214728.60	Геодезический метод	0.1	-
19322	378659.76	2214728.60	Геодезический метод	0.1	-
19309	378690.42	2214728.03	Геодезический метод	0.1	-
19323	378582.41	2214697.30	Геодезический метод	0.1	-
19324	378583.67	2214748.20	Геодезический метод	0.1	-
19325	378539.52	2214748.22	Геодезический метод	0.1	-
19326	378539.56	2214751.26	Геодезический метод	0.1	-
19327	378509.34	2214750.65	Геодезический метод	0.1	-
19328	378504.06	2214750.56	Геодезический метод	0.1	-
19329	378504.01	2214747.41	Геодезический метод	0.1	-
19330	378499.03	2214747.37	Геодезический метод	0.1	-
19331	378497.86	2214698.67	Геодезический метод	0.1	-

2. Сведения о характерных точках границ объекта

Обозначение характерных точек границ	Координаты, м		Метод определения координат характерной точки	Средняя квадратическая погрешность положения характерной точки (Mt), м	Описание обозначения точки на местности (при наличии)
	X	Y			
1	2	3	4	5	6
19332	378508.78	2214698.53	Геодезический метод	0.1	-
19333	378539.99	2214698.12	Геодезический метод	0.1	-
19323	378582.41	2214697.30	Геодезический метод	0.1	-
19334	378584.21	2214779.43	Геодезический метод	0.1	-
19335	378584.41	2214793.05	Геодезический метод	0.1	-
19336	378585.25	2214840.72	Геодезический метод	0.1	-
19337	378586.09	2214868.18	Геодезический метод	0.1	-
19338	378564.04	2214867.97	Геодезический метод	0.1	-
19339	378543.12	2214868.71	Геодезический метод	0.1	-
19340	378542.47	2214802.80	Геодезический метод	0.1	-
19341	378530.80	2214802.70	Геодезический метод	0.1	-
19342	378533.33	2214772.12	Геодезический метод	0.1	-
19343	378542.54	2214772.51	Геодезический метод	0.1	-
19344	378542.61	2214779.71	Геодезический метод	0.1	-
19334	378584.21	2214779.43	Геодезический метод	0.1	-
19345	378692.97	2214810.57	Геодезический метод	0.1	-
19346	378692.81	2214833.11	Геодезический метод	0.1	-
19347	378692.95	2214864.85	Геодезический метод	0.1	-
19348	378662.19	2214865.96	Геодезический метод	0.1	-
19349	378604.61	2214868.03	Геодезический метод	0.1	-
19350	378603.33	2214832.43	Геодезический метод	0.1	-
19351	378602.73	2214813.20	Геодезический метод	0.1	-
19352	378644.35	2214811.81	Геодезический метод	0.1	-
19353	378690.85	2214810.26	Геодезический метод	0.1	-
19345	378692.97	2214810.57	Геодезический метод	0.1	-

2. Сведения о характерных точках границ объекта

Обозначение характерных точек границ	Координаты, м		Метод определения координат характерной точки	Средняя квадратическая погрешность положения характерной точки (Mt), м	Описание обозначения точки на местности (при наличии)
	X	Y			
1	2	3	4	5	6
19354	378871.13	2214693.35	Геодезический метод	0.1	-
19355	378871.47	2214724.31	Геодезический метод	0.1	-
19356	378871.26	2214761.19	Геодезический метод	0.1	-
19357	378871.47	2214790.48	Геодезический метод	0.1	-
19358	378871.70	2214821.15	Геодезический метод	0.1	-
19359	378872.14	2214863.82	Геодезический метод	0.1	-
19360	378836.91	2214863.69	Геодезический метод	0.1	-
19361	378803.12	2214864.01	Геодезический метод	0.1	-
19362	378777.40	2214864.31	Геодезический метод	0.1	-
19363	378760.13	2214864.51	Геодезический метод	0.1	-
19364	378749.50	2214864.73	Геодезический метод	0.1	-
19365	378746.14	2214864.73	Геодезический метод	0.1	-
19366	378746.10	2214861.69	Геодезический метод	0.1	-
19367	378707.91	2214862.07	Геодезический метод	0.1	-
19368	378708.44	2214812.88	Геодезический метод	0.1	-
19369	378745.86	2214811.82	Геодезический метод	0.1	-
19370	378764.11	2214811.30	Геодезический метод	0.1	-
19371	378764.19	2214808.46	Геодезический метод	0.1	-
19372	378763.85	2214801.90	Геодезический метод	0.1	-
19373	378762.63	2214777.69	Геодезический метод	0.1	-
19374	378746.47	2214778.31	Геодезический метод	0.1	-
19375	378706.57	2214781.19	Геодезический метод	0.1	-
19376	378705.08	2214737.02	Геодезический метод	0.1	-
19377	378704.26	2214695.24	Геодезический метод	0.1	-
19378	378769.49	2214693.05	Геодезический метод	0.1	-

2. Сведения о характерных точках границ объекта

Обозначение характерных точек границ	Координаты, м		Метод определения координат характерной точки	Средняя квадратическая погрешность положения характерной точки (Mt), м	Описание обозначения точки на местности (при наличии)
	X	Y			
1	2	3	4	5	6
19379	378800.14	2214693.01	Геодезический метод	0.1	-
19380	378831.16	2214693.94	Геодезический метод	0.1	-
19354	378871.13	2214693.35	Геодезический метод	0.1	-
19381	378751.56	2214880.92	Геодезический метод	0.1	-
19382	378753.18	2214932.62	Геодезический метод	0.1	-
19383	378742.69	2214932.41	Геодезический метод	0.1	-
19384	378726.07	2214932.42	Геодезический метод	0.1	-
19385	378722.74	2214932.51	Геодезический метод	0.1	-
19386	378721.62	2214882.07	Геодезический метод	0.1	-
19387	378724.08	2214882.01	Геодезический метод	0.1	-
19388	378729.09	2214881.88	Геодезический метод	0.1	-
19381	378751.56	2214880.92	Геодезический метод	0.1	-
19389	378690.21	2214881.80	Геодезический метод	0.1	-
19390	378690.95	2214902.98	Геодезический метод	0.1	-
19391	378695.79	2214902.80	Геодезический метод	0.1	-
19392	378696.10	2214912.07	Геодезический метод	0.1	-
19393	378693.11	2214912.18	Геодезический метод	0.1	-
19394	378693.79	2214931.88	Геодезический метод	0.1	-
19395	378709.75	2214931.99	Геодезический метод	0.1	-
19396	378709.72	2214932.75	Геодезический метод	0.1	-
19397	378709.32	2214944.91	Геодезический метод	0.1	-
19398	378674.38	2214946.08	Геодезический метод	0.1	-
19399	378674.19	2214942.57	Геодезический метод	0.1	-
19400	378670.87	2214881.85	Геодезический метод	0.1	-
19389	378690.21	2214881.80	Геодезический метод	0.1	-

2. Сведения о характерных точках границ объекта

Обозначение характерных точек границ	Координаты, м		Метод определения координат характерной точки	Средняя квадратическая погрешность положения характерной точки (Mt), м	Описание обозначения точки на местности (при наличии)
	X	Y			
1	2	3	4	5	6
19401	378866.43	2214529.60	Геодезический метод	0.1	-
19402	378866.84	2214559.03	Геодезический метод	0.1	-
19403	378838.50	2214557.22	Геодезический метод	0.1	-
19404	378820.69	2214556.41	Геодезический метод	0.1	-
19405	378821.17	2214526.56	Геодезический метод	0.1	-
19401	378866.43	2214529.60	Геодезический метод	0.1	-
19406	378867.40	2214582.65	Геодезический метод	0.1	-
19407	378868.05	2214618.73	Геодезический метод	0.1	-
19408	378830.63	2214617.05	Геодезический метод	0.1	-
19409	378830.67	2214590.60	Геодезический метод	0.1	-
19410	378839.18	2214590.77	Геодезический метод	0.1	-
19411	378839.58	2214582.84	Геодезический метод	0.1	-
19406	378867.40	2214582.65	Геодезический метод	0.1	-
19412	378868.89	2214649.97	Геодезический метод	0.1	-
19413	378869.12	2214676.71	Геодезический метод	0.1	-
19414	378845.73	2214677.01	Геодезический метод	0.1	-
19415	378825.48	2214676.77	Геодезический метод	0.1	-
19416	378826.55	2214649.19	Геодезический метод	0.1	-
19417	378854.31	2214649.58	Геодезический метод	0.1	-
19418	378861.29	2214649.77	Геодезический метод	0.1	-
19412	378868.89	2214649.97	Геодезический метод	0.1	-
19419	378937.40	2214557.56	Геодезический метод	0.1	-
19420	378935.86	2214594.41	Геодезический метод	0.1	-
19421	378923.55	2214594.76	Геодезический метод	0.1	-
19422	378884.22	2214595.91	Геодезический метод	0.1	-

2. Сведения о характерных точках границ объекта

Обозначение характерных точек границ	Координаты, м		Метод определения координат характерной точки	Средняя квадратическая погрешность положения характерной точки (Mt), м	Описание обозначения точки на местности (при наличии)
	X	Y			
1	2	3	4	5	6
19423	378884.09	2214593.50	Геодезический метод	0.1	-
19424	378883.55	2214591.05	Геодезический метод	0.1	-
19425	378883.21	2214564.64	Геодезический метод	0.1	-
19426	378883.10	2214556.19	Геодезический метод	0.1	-
19419	378937.40	2214557.56	Геодезический метод	0.1	-
19427	378989.49	2214549.93	Геодезический метод	0.1	-
19428	378988.68	2214569.71	Геодезический метод	0.1	-
19429	379002.36	2214571.20	Геодезический метод	0.1	-
19430	379001.46	2214612.35	Геодезический метод	0.1	-
19431	378950.24	2214612.33	Геодезический метод	0.1	-
19432	378950.42	2214549.28	Геодезический метод	0.1	-
19427	378989.49	2214549.93	Геодезический метод	0.1	-
19433	378649.14	2214882.33	Геодезический метод	0.1	-
19434	378650.20	2214922.88	Геодезический метод	0.1	-
19435	378650.95	2214935.54	Геодезический метод	0.1	-
19436	378651.50	2214951.83	Геодезический метод	0.1	-
19437	378651.94	2214959.75	Геодезический метод	0.1	-
19438	378652.42	2214971.45	Геодезический метод	0.1	-
19439	378652.54	2214976.39	Геодезический метод	0.1	-
19440	378652.33	2214986.67	Геодезический метод	0.1	-
19441	378634.39	2214985.19	Геодезический метод	0.1	-
19442	378605.33	2214983.71	Геодезический метод	0.1	-
19443	378604.50	2214960.13	Геодезический метод	0.1	-
19444	378604.23	2214952.86	Геодезический метод	0.1	-
19445	378603.70	2214923.97	Геодезический метод	0.1	-

2. Сведения о характерных точках границ объекта

Обозначение характерных точек границ	Координаты, м		Метод определения координат характерной точки	Средняя квадратическая погрешность положения характерной точки (Mt), м	Описание обозначения точки на местности (при наличии)
	X	Y			
1	2	3	4	5	6
19446	378602.53	2214882.94	Геодезический метод	0.1	-
19433	378649.14	2214882.33	Геодезический метод	0.1	-
19447	378739.85	2214965.02	Геодезический метод	0.1	-
19448	378739.80	2214966.26	Геодезический метод	0.1	-
19449	378743.15	2214966.35	Геодезический метод	0.1	-
19450	378745.13	2214966.39	Геодезический метод	0.1	-
19451	378744.50	2214975.70	Геодезический метод	0.1	-
19452	378742.15	2215021.04	Геодезический метод	0.1	-
19453	378706.28	2215021.40	Геодезический метод	0.1	-
19454	378706.55	2215007.30	Геодезический метод	0.1	-
19455	378708.27	2214974.11	Геодезический метод	0.1	-
19456	378708.99	2214954.01	Геодезический метод	0.1	-
19457	378729.98	2214954.43	Геодезический метод	0.1	-
19458	378729.70	2214964.62	Геодезический метод	0.1	-
19459	378731.55	2214964.75	Геодезический метод	0.1	-
19447	378739.85	2214965.02	Геодезический метод	0.1	-
19460	378806.89	2214947.99	Геодезический метод	0.1	-
19461	378808.88	2214992.24	Геодезический метод	0.1	-
19462	378809.23	2215020.13	Геодезический метод	0.1	-
19463	378788.12	2215020.35	Геодезический метод	0.1	-
19464	378762.54	2215020.59	Геодезический метод	0.1	-
19465	378745.83	2215020.75	Геодезический метод	0.1	-
19466	378749.84	2214966.58	Геодезический метод	0.1	-
19467	378751.71	2214946.59	Геодезический метод	0.1	-
19468	378777.02	2214947.31	Геодезический метод	0.1	-

2. Сведения о характерных точках границ объекта

Обозначение характерных точек границ	Координаты, м		Метод определения координат характерной точки	Средняя квадратическая погрешность положения характерной точки (Mt), м	Описание обозначения точки на местности (при наличии)
	X	Y			
1	2	3	4	5	6
19469	378785.94	2214947.55	Геодезический метод	0.1	-
19460	378806.89	2214947.99	Геодезический метод	0.1	-
19470	378872.32	2214880.41	Геодезический метод	0.1	-
19471	378872.78	2214922.94	Геодезический метод	0.1	-
19472	378870.87	2214922.80	Геодезический метод	0.1	-
19473	378867.84	2214922.58	Геодезический метод	0.1	-
19474	378835.73	2214920.29	Геодезический метод	0.1	-
19475	378832.52	2214920.07	Геодезический метод	0.1	-
19476	378817.68	2214920.01	Геодезический метод	0.1	-
19477	378815.98	2214879.73	Геодезический метод	0.1	-
19478	378837.06	2214879.14	Геодезический метод	0.1	-
19479	378849.52	2214879.81	Геодезический метод	0.1	-
19480	378854.52	2214879.99	Геодезический метод	0.1	-
19481	378868.33	2214880.26	Геодезический метод	0.1	-
19470	378872.32	2214880.41	Геодезический метод	0.1	-
19482	379006.05	2214633.90	Геодезический метод	0.1	-
19483	379006.30	2214636.42	Геодезический метод	0.1	-
19484	379007.41	2214673.44	Геодезический метод	0.1	-
19485	378976.75	2214674.73	Геодезический метод	0.1	-
19486	378945.97	2214675.80	Геодезический метод	0.1	-
19487	378885.97	2214677.64	Геодезический метод	0.1	-
19488	378885.42	2214660.56	Геодезический метод	0.1	-
19489	378885.32	2214657.58	Геодезический метод	0.1	-
19490	378884.42	2214657.58	Геодезический метод	0.1	-
19491	378884.21	2214653.73	Геодезический метод	0.1	-

2. Сведения о характерных точках границ объекта

Обозначение характерных точек границ	Координаты, м		Метод определения координат характерной точки	Средняя квадратическая погрешность положения характерной точки (Mt), м	Описание обозначения точки на местности (при наличии)
	X	Y			
1	2	3	4	5	6
19492	378884.01	2214636.45	Геодезический метод	0.1	-
19493	378884.00	2214631.96	Геодезический метод	0.1	-
19494	378884.07	2214631.38	Геодезический метод	0.1	-
19495	378915.26	2214630.65	Геодезический метод	0.1	-
19496	378945.55	2214629.81	Геодезический метод	0.1	-
19497	378947.23	2214634.37	Геодезический метод	0.1	-
19498	378975.84	2214633.96	Геодезический метод	0.1	-
19499	378976.07	2214631.68	Геодезический метод	0.1	-
19482	379006.05	2214633.90	Геодезический метод	0.1	-
19500	378986.50	2214690.17	Геодезический метод	0.1	-
19501	378986.55	2214715.83	Геодезический метод	0.1	-
19502	378963.27	2214716.27	Геодезический метод	0.1	-
19503	378964.24	2214755.69	Геодезический метод	0.1	-
19504	378921.45	2214756.78	Геодезический метод	0.1	-
19505	378920.42	2214728.24	Геодезический метод	0.1	-
19506	378920.21	2214722.74	Геодезический метод	0.1	-
19507	378915.67	2214722.97	Геодезический метод	0.1	-
19508	378884.75	2214724.48	Геодезический метод	0.1	-
19509	378884.63	2214712.60	Геодезический метод	0.1	-
19510	378884.45	2214706.87	Геодезический метод	0.1	-
19511	378884.86	2214690.62	Геодезический метод	0.1	-
19512	378912.65	2214690.86	Геодезический метод	0.1	-
19513	378916.30	2214690.84	Геодезический метод	0.1	-
19514	378933.48	2214690.67	Геодезический метод	0.1	-
19515	378936.48	2214690.65	Геодезический метод	0.1	-

2. Сведения о характерных точках границ объекта

Обозначение характерных точек границ	Координаты, м		Метод определения координат характерной точки	Средняя квадратическая погрешность положения характерной точки (Mt), м	Описание обозначения точки на местности (при наличии)
	X	Y			
1	2	3	4	5	6
19516	378948.48	2214690.53	Геодезический метод	0.1	-
19517	378966.17	2214690.37	Геодезический метод	0.1	-
19518	378969.17	2214690.33	Геодезический метод	0.1	-
19500	378986.50	2214690.17	Геодезический метод	0.1	-
19519	379085.74	2214693.41	Геодезический метод	0.1	-
19520	379086.25	2214734.88	Геодезический метод	0.1	-
19521	379050.49	2214735.58	Геодезический метод	0.1	-
19522	379050.54	2214740.38	Геодезический метод	0.1	-
19523	379014.92	2214741.13	Геодезический метод	0.1	-
19524	379014.85	2214749.84	Геодезический метод	0.1	-
19525	379034.56	2214749.64	Геодезический метод	0.1	-
19526	379084.55	2214749.08	Геодезический метод	0.1	-
19527	379084.90	2214779.08	Геодезический метод	0.1	-
19528	379085.28	2214809.08	Геодезический метод	0.1	-
19529	379085.40	2214860.08	Геодезический метод	0.1	-
19530	379060.84	2214861.13	Геодезический метод	0.1	-
19531	379061.07	2214809.36	Геодезический метод	0.1	-
19532	379035.27	2214809.64	Геодезический метод	0.1	-
19533	379034.90	2214779.65	Геодезический метод	0.1	-
19534	378974.90	2214780.33	Геодезический метод	0.1	-
19535	378974.62	2214755.43	Геодезический метод	0.1	-
19536	378974.56	2214750.33	Геодезический метод	0.1	-
19537	378991.73	2214750.13	Геодезический метод	0.1	-
19538	378991.73	2214736.18	Геодезический метод	0.1	-
19539	378991.72	2214691.40	Геодезический метод	0.1	-

2. Сведения о характерных точках границ объекта

Обозначение характерных точек границ	Координаты, м		Метод определения координат характерной точки	Средняя квадратическая погрешность положения характерной точки (Mt), м	Описание обозначения точки на местности (при наличии)
	X	Y			
1	2	3	4	5	6
19540	379022.04	2214692.62	Геодезический метод	0.1	-
19541	379050.03	2214692.37	Геодезический метод	0.1	-
19519	379085.74	2214693.41	Геодезический метод	0.1	-
19542	379004.87	2214814.63	Геодезический метод	0.1	-
19543	379004.54	2214862.47	Геодезический метод	0.1	-
19544	378975.85	2214863.61	Геодезический метод	0.1	-
19545	378939.31	2214863.43	Геодезический метод	0.1	-
19546	378912.18	2214863.55	Геодезический метод	0.1	-
19547	378912.11	2214845.32	Геодезический метод	0.1	-
19548	378913.29	2214845.42	Геодезический метод	0.1	-
19549	378913.31	2214842.25	Геодезический метод	0.1	-
19550	378912.01	2214842.36	Геодезический метод	0.1	-
19551	378911.84	2214828.55	Геодезический метод	0.1	-
19552	378939.68	2214828.28	Геодезический метод	0.1	-
19553	378939.73	2214823.76	Геодезический метод	0.1	-
19554	378945.19	2214823.30	Геодезический метод	0.1	-
19555	378945.57	2214813.12	Геодезический метод	0.1	-
19556	378953.05	2214813.20	Геодезический метод	0.1	-
19557	378975.79	2214814.42	Геодезический метод	0.1	-
19558	378976.59	2214814.15	Геодезический метод	0.1	-
19542	379004.87	2214814.63	Геодезический метод	0.1	-
19559	379132.07	2214778.00	Геодезический метод	0.1	-
19560	379133.03	2214827.99	Геодезический метод	0.1	-
19561	379103.01	2214828.33	Геодезический метод	0.1	-
19562	379102.08	2214778.35	Геодезический метод	0.1	-

2. Сведения о характерных точках границ объекта

Обозначение характерных точек границ	Координаты, м		Метод определения координат характерной точки	Средняя квадратическая погрешность положения характерной точки (Mt), м	Описание обозначения точки на местности (при наличии)
	X	Y			
1	2	3	4	5	6
19559	379132.07	2214778.00	Геодезический метод	0.1	-
19563	379298.28	2214689.10	Геодезический метод	0.1	-
19564	379298.85	2214721.09	Геодезический метод	0.1	-
19565	379299.54	2214761.09	Геодезический метод	0.1	-
19566	379259.94	2214761.54	Геодезический метод	0.1	-
19567	379220.35	2214761.98	Геодезический метод	0.1	-
19568	379180.74	2214762.42	Геодезический метод	0.1	-
19569	379142.74	2214762.72	Геодезический метод	0.1	-
19570	379101.44	2214764.28	Геодезический метод	0.1	-
19571	379100.59	2214723.19	Геодезический метод	0.1	-
19572	379100.33	2214693.39	Геодезический метод	0.1	-
19573	379154.73	2214692.47	Геодезический метод	0.1	-
19574	379194.67	2214690.57	Геодезический метод	0.1	-
19575	379248.02	2214689.67	Геодезический метод	0.1	-
19576	379267.23	2214689.35	Геодезический метод	0.1	-
19563	379298.28	2214689.10	Геодезический метод	0.1	-
19577	379266.48	2214776.49	Геодезический метод	0.1	-
19578	379267.40	2214826.48	Геодезический метод	0.1	-
19579	379300.99	2214826.10	Геодезический метод	0.1	-
19580	379301.50	2214856.09	Геодезический метод	0.1	-
19581	379247.41	2214856.70	Геодезический метод	0.1	-
19582	379194.32	2214857.30	Геодезический метод	0.1	-
19583	379143.51	2214857.74	Геодезический метод	0.1	-
19584	379143.17	2214827.73	Геодезический метод	0.1	-
19585	379193.17	2214827.31	Геодезический метод	0.1	-

2. Сведения о характерных точках границ объекта

Обозначение характерных точек границ	Координаты, м		Метод определения координат характерной точки	Средняя квадратическая погрешность положения характерной точки (Mt), м	Описание обозначения точки на местности (при наличии)
	X	Y			
1	2	3	4	5	6
19586	379200.20	2214827.24	Геодезический метод	0.1	-
19587	379199.27	2214777.25	Геодезический метод	0.1	-
19588	379232.86	2214776.87	Геодезический метод	0.1	-
19577	379266.48	2214776.49	Геодезический метод	0.1	-
19589	379389.13	2214715.75	Геодезический метод	0.1	-
19590	379389.34	2214743.67	Геодезический метод	0.1	-
19591	379389.55	2214771.59	Геодезический метод	0.1	-
19592	379389.86	2214813.19	Геодезический метод	0.1	-
19593	379353.81	2214813.12	Геодезический метод	0.1	-
19594	379354.17	2214855.13	Геодезический метод	0.1	-
19595	379316.97	2214855.53	Геодезический метод	0.1	-
19596	379316.51	2214813.05	Геодезический метод	0.1	-
19597	379316.07	2214771.51	Геодезический метод	0.1	-
19598	379315.60	2214728.08	Геодезический метод	0.1	-
19599	379315.13	2214684.66	Геодезический метод	0.1	-
19600	379352.86	2214700.51	Геодезический метод	0.1	-
19589	379389.13	2214715.75	Геодезический метод	0.1	-
19601	379390.28	2214870.99	Геодезический метод	0.1	-
19602	379390.58	2214910.71	Геодезический метод	0.1	-
19603	379354.64	2214911.47	Геодезический метод	0.1	-
19604	379354.99	2214952.56	Геодезический метод	0.1	-
19605	379390.89	2214952.05	Геодезический метод	0.1	-
19606	379391.19	2214992.19	Геодезический метод	0.1	-
19607	379355.33	2214992.70	Геодезический метод	0.1	-
19608	379318.46	2214993.34	Геодезический метод	0.1	-

2. Сведения о характерных точках границ объекта

Обозначение характерных точек границ	Координаты, м		Метод определения координат характерной точки	Средняя квадратическая погрешность положения характерной точки (Mt), м	Описание обозначения точки на местности (при наличии)
	X	Y			
1	2	3	4	5	6
19609	379318.02	2214952.21	Геодезический метод	0.1	-
19610	379317.59	2214912.24	Геодезический метод	0.1	-
19611	379317.16	2214872.00	Геодезический метод	0.1	-
19612	379354.31	2214871.48	Геодезический метод	0.1	-
19601	379390.28	2214870.99	Геодезический метод	0.1	-
19613	379516.76	2214772.43	Геодезический метод	0.1	-
19614	379517.26	2214814.43	Геодезический метод	0.1	-
19615	379515.61	2214856.44	Геодезический метод	0.1	-
19616	379477.56	2214855.45	Геодезический метод	0.1	-
19617	379439.11	2214854.44	Геодезический метод	0.1	-
19618	379402.63	2214854.26	Геодезический метод	0.1	-
19619	379403.19	2214813.22	Геодезический метод	0.1	-
19620	379403.28	2214772.16	Геодезический метод	0.1	-
19621	379439.83	2214772.26	Геодезический метод	0.1	-
19622	379478.43	2214772.53	Геодезический метод	0.1	-
19613	379516.76	2214772.43	Геодезический метод	0.1	-
19623	379517.56	2214870.24	Геодезический метод	0.1	-
19624	379517.92	2214910.23	Геодезический метод	0.1	-
19625	379520.03	2214943.80	Геодезический метод	0.1	-
19626	379521.39	2214965.17	Геодезический метод	0.1	-
19627	379479.69	2214964.58	Геодезический метод	0.1	-
19628	379451.41	2214964.18	Геодезический метод	0.1	-
19629	379451.23	2214976.76	Геодезический метод	0.1	-
19630	379450.79	2215007.04	Геодезический метод	0.1	-
19631	379404.47	2215007.47	Геодезический метод	0.1	-

2. Сведения о характерных точках границ объекта

Обозначение характерных точек границ	Координаты, м		Метод определения координат характерной точки	Средняя квадратическая погрешность положения характерной точки (Mt), м	Описание обозначения точки на местности (при наличии)
	X	Y			
1	2	3	4	5	6
19632	379404.23	2214977.72	Геодезический метод	0.1	-
19633	379403.97	2214947.12	Геодезический метод	0.1	-
19634	379451.65	2214946.48	Геодезический метод	0.1	-
19635	379451.85	2214916.23	Геодезический метод	0.1	-
19636	379451.85	2214910.67	Геодезический метод	0.1	-
19637	379441.86	2214910.66	Геодезический метод	0.1	-
19638	379403.68	2214911.08	Геодезический метод	0.1	-
19639	379403.36	2214871.81	Геодезический метод	0.1	-
19640	379441.47	2214871.29	Геодезический метод	0.1	-
19641	379479.38	2214870.77	Геодезический метод	0.1	-
19623	379517.56	2214870.24	Геодезический метод	0.1	-
19642	379516.63	2215060.23	Геодезический метод	0.1	-
19643	379516.81	2215073.71	Геодезический метод	0.1	-
19644	379517.33	2215109.27	Геодезический метод	0.1	-
19645	379517.39	2215113.13	Геодезический метод	0.1	-
19646	379518.01	2215148.51	Геодезический метод	0.1	-
19647	379518.75	2215183.76	Геодезический метод	0.1	-
19648	379519.21	2215216.77	Геодезический метод	0.1	-
19649	379519.29	2215243.38	Геодезический метод	0.1	-
19650	379518.84	2215278.78	Геодезический метод	0.1	-
19651	379496.63	2215278.96	Геодезический метод	0.1	-
19652	379473.77	2215278.75	Геодезический метод	0.1	-
19653	379474.19	2215273.71	Геодезический метод	0.1	-
19654	379475.64	2215244.36	Геодезический метод	0.1	-
19655	379476.95	2215215.24	Геодезический метод	0.1	-

2. Сведения о характерных точках границ объекта

Обозначение характерных точек границ	Координаты, м		Метод определения координат характерной точки	Средняя квадратическая погрешность положения характерной точки (Mt), м	Описание обозначения точки на местности (при наличии)
	X	Y			
1	2	3	4	5	6
19656	379463.68	2215215.11	Геодезический метод	0.1	-
19657	379454.32	2215214.95	Геодезический метод	0.1	-
19658	379455.52	2215177.69	Геодезический метод	0.1	-
19659	379450.30	2215177.51	Геодезический метод	0.1	-
19660	379450.09	2215196.31	Геодезический метод	0.1	-
19661	379449.70	2215213.35	Геодезический метод	0.1	-
19662	379434.76	2215213.71	Геодезический метод	0.1	-
19663	379432.45	2215233.77	Геодезический метод	0.1	-
19664	379384.69	2215223.34	Геодезический метод	0.1	-
19665	379373.99	2215221.00	Геодезический метод	0.1	-
19666	379373.87	2215197.39	Геодезический метод	0.1	-
19667	379405.98	2215196.74	Геодезический метод	0.1	-
19668	379405.66	2215157.72	Геодезический метод	0.1	-
19669	379405.35	2215118.72	Геодезический метод	0.1	-
19670	379405.03	2215079.72	Геодезический метод	0.1	-
19671	379404.72	2215040.70	Геодезический метод	0.1	-
19672	379440.26	2215040.19	Геодезический метод	0.1	-
19673	379440.39	2215058.41	Геодезический метод	0.1	-
19674	379453.06	2215058.23	Геодезический метод	0.1	-
19675	379452.57	2215079.05	Геодезический метод	0.1	-
19676	379468.50	2215078.83	Геодезический метод	0.1	-
19677	379468.29	2215061.04	Геодезический метод	0.1	-
19642	379516.63	2215060.23	Геодезический метод	0.1	-
19678	379391.55	2215041.09	Геодезический метод	0.1	-
19679	379391.84	2215085.43	Геодезический метод	0.1	-

2. Сведения о характерных точках границ объекта

Обозначение характерных точек границ	Координаты, м		Метод определения координат характерной точки	Средняя квадратическая погрешность положения характерной точки (Mt), м	Описание обозначения точки на местности (при наличии)
	X	Y			
1	2	3	4	5	6
19680	379361.87	2215085.87	Геодезический метод	0.1	-
19681	379361.94	2215095.44	Геодезический метод	0.1	-
19682	379361.77	2215107.98	Геодезический метод	0.1	-
19683	379323.71	2215108.19	Геодезический метод	0.1	-
19684	379319.71	2215108.21	Геодезический метод	0.1	-
19685	379319.37	2215077.07	Геодезический метод	0.1	-
19686	379323.37	2215077.02	Геодезический метод	0.1	-
19687	379361.79	2215076.48	Геодезический метод	0.1	-
19688	379361.54	2215041.34	Геодезический метод	0.1	-
19678	379391.55	2215041.09	Геодезический метод	0.1	-
19689	379381.00	2215132.68	Геодезический метод	0.1	-
19690	379379.57	2215156.74	Геодезический метод	0.1	-
19691	379372.41	2215156.93	Геодезический метод	0.1	-
19692	379321.20	2215158.24	Геодезический метод	0.1	-
19693	379320.32	2215133.97	Геодезический метод	0.1	-
19694	379366.65	2215132.88	Геодезический метод	0.1	-
19695	379372.31	2215132.80	Геодезический метод	0.1	-
19689	379381.00	2215132.68	Геодезический метод	0.1	-
19696	379380.75	2215250.68	Геодезический метод	0.1	-
19697	379376.85	2215279.07	Геодезический метод	0.1	-
19698	379363.42	2215279.18	Геодезический метод	0.1	-
19699	379322.90	2215280.27	Геодезический метод	0.1	-
19700	379322.36	2215250.64	Геодезический метод	0.1	-
19696	379380.75	2215250.68	Геодезический метод	0.1	-
19701	379303.78	2215084.00	Геодезический метод	0.1	-

2. Сведения о характерных точках границ объекта

Обозначение характерных точек границ	Координаты, м		Метод определения координат характерной точки	Средняя квадратическая погрешность положения характерной точки (Mt), м	Описание обозначения точки на местности (при наличии)
	X	Y			
1	2	3	4	5	6
19702	379303.70	2215113.25	Геодезический метод	0.1	-
19703	379303.75	2215140.21	Геодезический метод	0.1	-
19704	379261.59	2215140.47	Геодезический метод	0.1	-
19705	379260.03	2215112.08	Геодезический метод	0.1	-
19706	379258.56	2215112.01	Геодезический метод	0.1	-
19707	379257.91	2215111.75	Геодезический метод	0.1	-
19708	379231.01	2215112.51	Геодезический метод	0.1	-
19709	379228.02	2215112.60	Геодезический метод	0.1	-
19710	379224.66	2215112.66	Геодезический метод	0.1	-
19711	379225.30	2215140.34	Геодезический метод	0.1	-
19712	379225.42	2215145.38	Геодезический метод	0.1	-
19713	379234.63	2215145.22	Геодезический метод	0.1	-
19714	379261.73	2215145.43	Геодезический метод	0.1	-
19715	379262.17	2215165.83	Геодезический метод	0.1	-
19716	379261.88	2215173.17	Геодезический метод	0.1	-
19717	379225.96	2215173.22	Геодезический метод	0.1	-
19718	379206.69	2215173.16	Геодезический метод	0.1	-
19719	379198.80	2215173.74	Геодезический метод	0.1	-
19720	379182.70	2215173.90	Геодезический метод	0.1	-
19721	379136.79	2215174.11	Геодезический метод	0.1	-
19722	379128.46	2215174.69	Геодезический метод	0.1	-
19723	379107.12	2215175.43	Геодезический метод	0.1	-
19724	379106.57	2215156.94	Геодезический метод	0.1	-
19725	379106.79	2215153.03	Геодезический метод	0.1	-
19726	379149.55	2215152.97	Геодезический метод	0.1	-

2. Сведения о характерных точках границ объекта

Обозначение характерных точек границ	Координаты, м		Метод определения координат характерной точки	Средняя квадратическая погрешность положения характерной точки (Mt), м	Описание обозначения точки на местности (при наличии)
	X	Y			
1	2	3	4	5	6
19727	379182.10	2215152.42	Геодезический метод	0.1	-
19728	379181.57	2215143.22	Геодезический метод	0.1	-
19729	379106.46	2215143.45	Геодезический метод	0.1	-
19730	379106.41	2215142.57	Геодезический метод	0.1	-
19731	379106.28	2215138.60	Геодезический метод	0.1	-
19732	379106.06	2215133.37	Геодезический метод	0.1	-
19733	379105.65	2215089.62	Геодезический метод	0.1	-
19734	379105.74	2215063.14	Геодезический метод	0.1	-
19735	379105.54	2215033.48	Геодезический метод	0.1	-
19736	379148.99	2215032.43	Геодезический метод	0.1	-
19737	379171.41	2215032.34	Геодезический метод	0.1	-
19738	379192.66	2215032.02	Геодезический метод	0.1	-
19739	379193.88	2215088.33	Геодезический метод	0.1	-
19740	379205.57	2215087.88	Геодезический метод	0.1	-
19741	379205.60	2215081.59	Геодезический метод	0.1	-
19742	379205.78	2215075.04	Геодезический метод	0.1	-
19743	379231.65	2215072.03	Геодезический метод	0.1	-
19744	379237.11	2215071.39	Геодезический метод	0.1	-
19745	379259.94	2215071.32	Геодезический метод	0.1	-
19746	379260.00	2215078.52	Геодезический метод	0.1	-
19747	379258.65	2215078.55	Геодезический метод	0.1	-
19748	379258.70	2215082.94	Геодезический метод	0.1	-
19749	379280.02	2215083.18	Геодезический метод	0.1	-
19701	379303.78	2215084.00	Геодезический метод	0.1	-
19750	379173.62	2214969.35	Геодезический метод	0.1	-

2. Сведения о характерных точках границ объекта

Обозначение характерных точек границ	Координаты, м		Метод определения координат характерной точки	Средняя квадратическая погрешность положения характерной точки (Mt), м	Описание обозначения точки на местности (при наличии)
	X	Y			
1	2	3	4	5	6
19751	379174.57	2215009.75	Геодезический метод	0.1	-
19752	379174.66	2215014.28	Геодезический метод	0.1	-
19753	379168.26	2215014.43	Геодезический метод	0.1	-
19754	379137.66	2215014.96	Геодезический метод	0.1	-
19755	379136.29	2214972.47	Геодезический метод	0.1	-
19756	379143.47	2214971.81	Геодезический метод	0.1	-
19757	379153.10	2214970.45	Геодезический метод	0.1	-
19758	379166.48	2214969.43	Геодезический метод	0.1	-
19750	379173.62	2214969.35	Геодезический метод	0.1	-
19759	379144.95	2214875.18	Геодезический метод	0.1	-
19760	379146.25	2214905.72	Геодезический метод	0.1	-
19761	379146.34	2214908.48	Геодезический метод	0.1	-
19762	379147.71	2214932.23	Геодезический метод	0.1	-
19763	379140.87	2214933.47	Геодезический метод	0.1	-
19764	379104.40	2214940.07	Геодезический метод	0.1	-
19765	379104.11	2214920.62	Геодезический метод	0.1	-
19766	379103.96	2214909.01	Геодезический метод	0.1	-
19767	379103.43	2214906.11	Геодезический метод	0.1	-
19768	379103.22	2214900.18	Геодезический метод	0.1	-
19769	379102.79	2214890.33	Геодезический метод	0.1	-
19770	379102.32	2214874.90	Геодезический метод	0.1	-
19759	379144.95	2214875.18	Геодезический метод	0.1	-
19771	379087.83	2214875.22	Геодезический метод	0.1	-
19772	379087.99	2214915.97	Геодезический метод	0.1	-
19773	379087.91	2214920.22	Геодезический метод	0.1	-

2. Сведения о характерных точках границ объекта

Обозначение характерных точек границ	Координаты, м		Метод определения координат характерной точки	Средняя квадратическая погрешность положения характерной точки (Mt), м	Описание обозначения точки на местности (при наличии)
	X	Y			
1	2	3	4	5	6
19774	379087.74	2214944.83	Геодезический метод	0.1	-
19775	379088.01	2214972.36	Геодезический метод	0.1	-
19776	379032.16	2214971.41	Геодезический метод	0.1	-
19777	379030.58	2215017.20	Геодезический метод	0.1	-
19778	378989.30	2215017.86	Геодезический метод	0.1	-
19779	378948.08	2215018.94	Геодезический метод	0.1	-
19780	378890.85	2215019.70	Геодезический метод	0.1	-
19781	378889.83	2214983.04	Геодезический метод	0.1	-
19782	378947.35	2214982.55	Геодезический метод	0.1	-
19783	378946.97	2214962.95	Геодезический метод	0.1	-
19784	378947.03	2214947.93	Геодезический метод	0.1	-
19785	378946.75	2214919.88	Геодезический метод	0.1	-
19786	378888.89	2214920.48	Геодезический метод	0.1	-
19787	378888.36	2214904.39	Геодезический метод	0.1	-
19788	378887.50	2214879.00	Геодезический метод	0.1	-
19789	378946.46	2214878.23	Геодезический метод	0.1	-
19790	378946.52	2214875.30	Геодезический метод	0.1	-
19791	378990.79	2214876.40	Геодезический метод	0.1	-
19792	378990.34	2214912.97	Геодезический метод	0.1	-
19793	378990.26	2214919.43	Геодезический метод	0.1	-
19794	378994.65	2214919.63	Геодезический метод	0.1	-
19795	378994.70	2214912.03	Геодезический метод	0.1	-
19796	378995.00	2214876.35	Геодезический метод	0.1	-
19797	379025.23	2214875.78	Геодезический метод	0.1	-
19798	379025.21	2214877.88	Геодезический метод	0.1	-

2. Сведения о характерных точках границ объекта

Обозначение характерных точек границ	Координаты, м		Метод определения координат характерной точки	Средняя квадратическая погрешность положения характерной точки (Mt), м	Описание обозначения точки на местности (при наличии)
	X	Y			
1	2	3	4	5	6
19799	379058.15	2214877.81	Геодезический метод	0.1	-
19800	379058.10	2214875.73	Геодезический метод	0.1	-
19771	379087.83	2214875.22	Геодезический метод	0.1	-
19801	378986.05	2215034.91	Геодезический метод	0.1	-
19802	378985.88	2215050.20	Геодезический метод	0.1	-
19803	378984.81	2215067.60	Геодезический метод	0.1	-
19804	378982.84	2215072.01	Геодезический метод	0.1	-
19805	378982.73	2215074.52	Геодезический метод	0.1	-
19806	378984.50	2215074.69	Геодезический метод	0.1	-
19807	378984.02	2215097.12	Геодезический метод	0.1	-
19808	378982.96	2215133.92	Геодезический метод	0.1	-
19809	378952.45	2215132.86	Геодезический метод	0.1	-
19810	378950.74	2215132.88	Геодезический метод	0.1	-
19811	378932.56	2215132.97	Геодезический метод	0.1	-
19812	378933.40	2215117.39	Геодезический метод	0.1	-
19813	378934.49	2215096.77	Геодезический метод	0.1	-
19814	378933.04	2215097.34	Геодезический метод	0.1	-
19815	378891.63	2215096.76	Геодезический метод	0.1	-
19816	378891.70	2215067.91	Геодезический метод	0.1	-
19817	378891.97	2215035.78	Геодезический метод	0.1	-
19818	378892.18	2215035.77	Геодезический метод	0.1	-
19819	378941.26	2215035.33	Геодезический метод	0.1	-
19820	378951.08	2215035.29	Геодезический метод	0.1	-
19821	378961.56	2215035.25	Геодезический метод	0.1	-
19801	378986.05	2215034.91	Геодезический метод	0.1	-

2. Сведения о характерных точках границ объекта

Обозначение характерных точек границ	Координаты, м		Метод определения координат характерной точки	Средняя квадратическая погрешность положения характерной точки (Mt), м	Описание обозначения точки на местности (при наличии)
	X	Y			
1	2	3	4	5	6
19822	378956.39	2215176.87	Геодезический метод	0.1	-
19823	378956.43	2215178.59	Геодезический метод	0.1	-
19824	378956.44	2215185.77	Геодезический метод	0.1	-
19825	378955.62	2215187.42	Геодезический метод	0.1	-
19826	378957.13	2215189.01	Геодезический метод	0.1	-
19827	378956.36	2215191.66	Геодезический метод	0.1	-
19828	378957.57	2215220.05	Геодезический метод	0.1	-
19829	378967.51	2215220.29	Геодезический метод	0.1	-
19830	378984.37	2215220.04	Геодезический метод	0.1	-
19831	378985.25	2215243.15	Геодезический метод	0.1	-
19832	378986.92	2215286.60	Геодезический метод	0.1	-
19833	378951.48	2215287.34	Геодезический метод	0.1	-
19834	378894.50	2215286.89	Геодезический метод	0.1	-
19835	378894.09	2215263.89	Геодезический метод	0.1	-
19836	378893.97	2215221.05	Геодезический метод	0.1	-
19837	378893.96	2215217.39	Геодезический метод	0.1	-
19838	378921.47	2215218.11	Геодезический метод	0.1	-
19839	378921.25	2215177.04	Геодезический метод	0.1	-
19840	378949.98	2215176.90	Геодезический метод	0.1	-
19822	378956.39	2215176.87	Геодезический метод	0.1	-
19841	378933.86	2215303.14	Геодезический метод	0.1	-
19842	378934.41	2215336.89	Геодезический метод	0.1	-
19843	378935.42	2215359.64	Геодезический метод	0.1	-
19844	378935.07	2215389.59	Геодезический метод	0.1	-
19845	378895.14	2215390.18	Геодезический метод	0.1	-

2. Сведения о характерных точках границ объекта

Обозначение характерных точек границ	Координаты, м		Метод определения координат характерной точки	Средняя квадратическая погрешность положения характерной точки (Mt), м	Описание обозначения точки на местности (при наличии)
	X	Y			
1	2	3	4	5	6
19846	378894.67	2215360.18	Геодезический метод	0.1	-
19847	378894.58	2215347.74	Геодезический метод	0.1	-
19848	378894.57	2215337.96	Геодезический метод	0.1	-
19849	378894.55	2215334.39	Геодезический метод	0.1	-
19850	378894.64	2215303.81	Геодезический метод	0.1	-
19841	378933.86	2215303.14	Геодезический метод	0.1	-
19851	378983.08	2215438.94	Геодезический метод	0.1	-
19852	378984.47	2215460.91	Геодезический метод	0.1	-
19853	378985.01	2215479.86	Геодезический метод	0.1	-
19854	379011.65	2215479.50	Геодезический метод	0.1	-
19855	379019.56	2215479.45	Геодезический метод	0.1	-
19856	379018.60	2215543.53	Геодезический метод	0.1	-
19857	378988.12	2215543.50	Геодезический метод	0.1	-
19858	378978.33	2215542.50	Геодезический метод	0.1	-
19859	378953.99	2215542.33	Геодезический метод	0.1	-
19860	378938.73	2215542.23	Геодезический метод	0.1	-
19861	378917.80	2215542.11	Геодезический метод	0.1	-
19862	378898.22	2215542.00	Геодезический метод	0.1	-
19863	378897.74	2215508.42	Геодезический метод	0.1	-
19864	378915.32	2215507.73	Геодезический метод	0.1	-
19865	378917.24	2215507.71	Геодезический метод	0.1	-
19866	378938.06	2215507.40	Геодезический метод	0.1	-
19867	378937.25	2215480.57	Геодезический метод	0.1	-
19868	378957.92	2215480.13	Геодезический метод	0.1	-
19869	378960.74	2215480.06	Геодезический метод	0.1	-

2. Сведения о характерных точках границ объекта

Обозначение характерных точек границ	Координаты, м		Метод определения координат характерной точки	Средняя квадратическая погрешность положения характерной точки (Mt), м	Описание обозначения точки на местности (при наличии)
	X	Y			
1	2	3	4	5	6
19870	378961.19	2215457.57	Геодезический метод	0.1	-
19871	378960.46	2215447.88	Геодезический метод	0.1	-
19872	378959.66	2215438.81	Геодезический метод	0.1	-
19851	378983.08	2215438.94	Геодезический метод	0.1	-
19873	378935.83	2215438.62	Геодезический метод	0.1	-
19874	378937.04	2215480.01	Геодезический метод	0.1	-
19875	378897.21	2215480.61	Геодезический метод	0.1	-
19876	378896.56	2215439.75	Геодезический метод	0.1	-
19873	378935.83	2215438.62	Геодезический метод	0.1	-
19877	379093.16	2215300.92	Геодезический метод	0.1	-
19878	379093.26	2215339.02	Геодезический метод	0.1	-
19879	379085.46	2215339.11	Геодезический метод	0.1	-
19880	379065.07	2215339.15	Геодезический метод	0.1	-
19881	379051.11	2215338.81	Геодезический метод	0.1	-
19882	379047.15	2215339.47	Геодезический метод	0.1	-
19883	379046.99	2215355.89	Геодезический метод	0.1	-
19884	379046.75	2215360.91	Геодезический метод	0.1	-
19885	379041.35	2215360.65	Геодезический метод	0.1	-
19886	379022.80	2215360.52	Геодезический метод	0.1	-
19887	379022.83	2215361.38	Геодезический метод	0.1	-
19888	379016.84	2215361.68	Геодезический метод	0.1	-
19889	379015.00	2215361.76	Геодезический метод	0.1	-
19890	379017.57	2215418.06	Геодезический метод	0.1	-
19891	378976.22	2215418.14	Геодезический метод	0.1	-
19892	378974.33	2215358.13	Геодезический метод	0.1	-

2. Сведения о характерных точках границ объекта

Обозначение характерных точек границ	Координаты, м		Метод определения координат характерной точки	Средняя квадратическая погрешность положения характерной точки (Mt), м	Описание обозначения точки на местности (при наличии)
	X	Y			
1	2	3	4	5	6
19893	378974.62	2215333.40	Геодезический метод	0.1	-
19894	378974.45	2215302.72	Геодезический метод	0.1	-
19895	379013.65	2215302.16	Геодезический метод	0.1	-
19896	379029.70	2215302.16	Геодезический метод	0.1	-
19897	379050.78	2215301.95	Геодезический метод	0.1	-
19898	379081.17	2215300.86	Геодезический метод	0.1	-
19899	379091.39	2215300.73	Геодезический метод	0.1	-
19877	379093.16	2215300.92	Геодезический метод	0.1	-
19900	379093.49	2215364.16	Геодезический метод	0.1	-
19901	379094.29	2215419.22	Геодезический метод	0.1	-
19902	379064.70	2215419.83	Геодезический метод	0.1	-
19903	379064.83	2215406.14	Геодезический метод	0.1	-
19904	379074.76	2215405.27	Геодезический метод	0.1	-
19905	379074.18	2215392.01	Геодезический метод	0.1	-
19906	379070.30	2215391.85	Геодезический метод	0.1	-
19907	379070.83	2215373.12	Геодезический метод	0.1	-
19908	379070.66	2215364.88	Геодезический метод	0.1	-
19900	379093.49	2215364.16	Геодезический метод	0.1	-
19909	379062.10	2215235.93	Геодезический метод	0.1	-
19910	379061.64	2215255.81	Геодезический метод	0.1	-
19911	379061.83	2215265.93	Геодезический метод	0.1	-
19912	379061.97	2215285.87	Геодезический метод	0.1	-
19913	379037.56	2215286.35	Геодезический метод	0.1	-
19914	379038.30	2215236.16	Геодезический метод	0.1	-
19909	379062.10	2215235.93	Геодезический метод	0.1	-

2. Сведения о характерных точках границ объекта

Обозначение характерных точек границ	Координаты, м		Метод определения координат характерной точки	Средняя квадратическая погрешность положения характерной точки (Mt), м	Описание обозначения точки на местности (при наличии)
	X	Y			
1	2	3	4	5	6
19915	379089.30	2215033.46	Геодезический метод	0.1	-
19916	379088.76	2215088.53	Геодезический метод	0.1	-
19917	379089.75	2215131.97	Геодезический метод	0.1	-
19918	379090.04	2215157.99	Геодезический метод	0.1	-
19919	379091.54	2215182.24	Геодезический метод	0.1	-
19920	379091.73	2215189.32	Геодезический метод	0.1	-
19921	379092.17	2215202.56	Геодезический метод	0.1	-
19922	379091.15	2215203.27	Геодезический метод	0.1	-
19923	379076.24	2215203.17	Геодезический метод	0.1	-
19924	379037.27	2215200.74	Геодезический метод	0.1	-
19925	379037.58	2215212.59	Геодезический метод	0.1	-
19926	379037.77	2215220.23	Геодезический метод	0.1	-
19927	379037.61	2215223.89	Геодезический метод	0.1	-
19928	379013.93	2215224.18	Геодезический метод	0.1	-
19929	378992.40	2215224.14	Геодезический метод	0.1	-
19930	378992.83	2215211.54	Геодезический метод	0.1	-
19931	378993.19	2215199.25	Геодезический метод	0.1	-
19932	378993.33	2215176.31	Геодезический метод	0.1	-
19933	378994.06	2215159.72	Геодезический метод	0.1	-
19934	378992.87	2215134.14	Геодезический метод	0.1	-
19935	379021.00	2215132.65	Геодезический метод	0.1	-
19936	379020.63	2215089.30	Геодезический метод	0.1	-
19937	379018.82	2215078.17	Геодезический метод	0.1	-
19938	379022.70	2215077.23	Геодезический метод	0.1	-
19939	379020.22	2215051.18	Геодезический метод	0.1	-

2. Сведения о характерных точках границ объекта

Обозначение характерных точек границ	Координаты, м		Метод определения координат характерной точки	Средняя квадратическая погрешность положения характерной точки (Mt), м	Описание обозначения точки на местности (при наличии)
	X	Y			
1	2	3	4	5	6
19940	379026.84	2215050.62	Геодезический метод	0.1	-
19941	379032.42	2215049.87	Геодезический метод	0.1	-
19942	379032.13	2215046.92	Геодезический метод	0.1	-
19943	379031.26	2215034.46	Геодезический метод	0.1	-
19944	379043.94	2215034.23	Геодезический метод	0.1	-
19945	379044.21	2215034.22	Геодезический метод	0.1	-
19946	379082.69	2215033.45	Геодезический метод	0.1	-
19915	379089.30	2215033.46	Геодезический метод	0.1	-
19947	379304.77	2215200.89	Геодезический метод	0.1	-
19948	379305.00	2215212.87	Геодезический метод	0.1	-
19949	379305.20	2215223.43	Геодезический метод	0.1	-
19950	379305.30	2215228.43	Геодезический метод	0.1	-
19951	379305.87	2215282.63	Геодезический метод	0.1	-
19952	379275.07	2215282.79	Геодезический метод	0.1	-
19953	379273.07	2215228.53	Геодезический метод	0.1	-
19954	379256.18	2215228.38	Геодезический метод	0.1	-
19955	379213.93	2215227.99	Геодезический метод	0.1	-
19956	379207.99	2215227.92	Геодезический метод	0.1	-
19957	379207.20	2215217.88	Геодезический метод	0.1	-
19958	379202.47	2215218.02	Геодезический метод	0.1	-
19959	379202.43	2215253.16	Геодезический метод	0.1	-
19960	379202.36	2215282.45	Геодезический метод	0.1	-
19961	379183.52	2215282.85	Геодезический метод	0.1	-
19962	379156.83	2215283.54	Геодезический метод	0.1	-
19963	379158.45	2215254.19	Геодезический метод	0.1	-

2. Сведения о характерных точках границ объекта

Обозначение характерных точек границ	Координаты, м		Метод определения координат характерной точки	Средняя квадратическая погрешность положения характерной точки (Mt), м	Описание обозначения точки на местности (при наличии)
	X	Y			
1	2	3	4	5	6
19964	379149.75	2215254.05	Геодезический метод	0.1	-
19965	379149.77	2215247.99	Геодезический метод	0.1	-
19966	379132.81	2215252.37	Геодезический метод	0.1	-
19967	379130.15	2215252.41	Геодезический метод	0.1	-
19968	379126.89	2215252.52	Геодезический метод	0.1	-
19969	379126.85	2215250.17	Геодезический метод	0.1	-
19970	379124.06	2215250.21	Геодезический метод	0.1	-
19971	379121.04	2215250.24	Геодезический метод	0.1	-
19972	379121.05	2215250.93	Геодезический метод	0.1	-
19973	379108.27	2215251.31	Геодезический метод	0.1	-
19974	379107.69	2215218.09	Геодезический метод	0.1	-
19975	379107.72	2215214.40	Геодезический метод	0.1	-
19976	379160.57	2215214.58	Геодезический метод	0.1	-
19977	379160.73	2215189.80	Геодезический метод	0.1	-
19978	379206.42	2215188.82	Геодезический метод	0.1	-
19979	379206.67	2215200.83	Геодезический метод	0.1	-
19980	379240.47	2215200.89	Геодезический метод	0.1	-
19981	379252.61	2215201.10	Геодезический метод	0.1	-
19982	379270.27	2215200.31	Геодезический метод	0.1	-
19983	379300.68	2215200.82	Геодезический метод	0.1	-
19947	379304.77	2215200.89	Геодезический метод	0.1	-
19984	379305.35	2215298.53	Геодезический метод	0.1	-
19985	379306.13	2215332.85	Геодезический метод	0.1	-
19986	379306.13	2215336.85	Геодезический метод	0.1	-
19987	379306.23	2215376.43	Геодезический метод	0.1	-

2. Сведения о характерных точках границ объекта

Обозначение характерных точек границ	Координаты, м		Метод определения координат характерной точки	Средняя квадратическая погрешность положения характерной точки (Mt), м	Описание обозначения точки на местности (при наличии)
	X	Y			
1	2	3	4	5	6
19988	379276.49	2215377.80	Геодезический метод	0.1	-
19989	379255.01	2215379.76	Геодезический метод	0.1	-
19990	379255.27	2215383.94	Геодезический метод	0.1	-
19991	379255.47	2215385.20	Геодезический метод	0.1	-
19992	379307.94	2215383.45	Геодезический метод	0.1	-
19993	379308.18	2215414.55	Геодезический метод	0.1	-
19994	379256.09	2215414.94	Геодезический метод	0.1	-
19995	379217.80	2215415.73	Геодезический метод	0.1	-
19996	379188.40	2215416.48	Геодезический метод	0.1	-
19997	379187.83	2215374.59	Геодезический метод	0.1	-
19998	379186.40	2215375.89	Геодезический метод	0.1	-
19999	379154.77	2215379.08	Геодезический метод	0.1	-
20000	379154.30	2215418.52	Геодезический метод	0.1	-
20001	379109.39	2215419.08	Геодезический метод	0.1	-
20002	379110.80	2215377.66	Геодезический метод	0.1	-
20003	379110.48	2215349.19	Геодезический метод	0.1	-
20004	379110.35	2215334.83	Геодезический метод	0.1	-
20005	379110.36	2215330.40	Геодезический метод	0.1	-
20006	379110.08	2215300.54	Геодезический метод	0.1	-
20007	379150.26	2215299.98	Геодезический метод	0.1	-
20008	379190.13	2215299.42	Геодезический метод	0.1	-
20009	379191.96	2215336.29	Геодезический метод	0.1	-
20010	379192.23	2215342.26	Геодезический метод	0.1	-
20011	379192.04	2215347.86	Геодезический метод	0.1	-
20012	379191.45	2215364.74	Геодезический метод	0.1	-

2. Сведения о характерных точках границ объекта

Обозначение характерных точек границ	Координаты, м		Метод определения координат характерной точки	Средняя квадратическая погрешность положения характерной точки (Mt), м	Описание обозначения точки на местности (при наличии)
	X	Y			
1	2	3	4	5	6
20013	379187.93	2215366.07	Геодезический метод	0.1	-
20014	379187.87	2215371.53	Геодезический метод	0.1	-
20015	379217.72	2215371.57	Геодезический метод	0.1	-
20016	379217.79	2215353.84	Геодезический метод	0.1	-
20017	379220.19	2215353.80	Геодезический метод	0.1	-
20018	379249.59	2215353.23	Геодезический метод	0.1	-
20019	379250.30	2215353.20	Геодезический метод	0.1	-
20020	379250.68	2215334.90	Геодезический метод	0.1	-
20021	379250.03	2215299.50	Геодезический метод	0.1	-
20022	379269.11	2215298.51	Геодезический метод	0.1	-
19984	379305.35	2215298.53	Геодезический метод	0.1	-
20023	379217.60	2215432.45	Геодезический метод	0.1	-
20024	379217.11	2215467.16	Геодезический метод	0.1	-
20025	379216.77	2215495.87	Геодезический метод	0.1	-
20026	379218.93	2215495.88	Геодезический метод	0.1	-
20027	379241.23	2215495.76	Геодезический метод	0.1	-
20028	379242.17	2215522.09	Геодезический метод	0.1	-
20029	379243.00	2215534.62	Геодезический метод	0.1	-
20030	379243.04	2215548.23	Геодезический метод	0.1	-
20031	379215.33	2215547.48	Геодезический метод	0.1	-
20032	379202.89	2215547.14	Геодезический метод	0.1	-
20033	379197.20	2215546.99	Геодезический метод	0.1	-
20034	379188.30	2215546.99	Геодезический метод	0.1	-
20035	379184.56	2215547.02	Геодезический метод	0.1	-
20036	379180.12	2215547.00	Геодезический метод	0.1	-

2. Сведения о характерных точках границ объекта

Обозначение характерных точек границ	Координаты, м		Метод определения координат характерной точки	Средняя квадратическая погрешность положения характерной точки (Mt), м	Описание обозначения точки на местности (при наличии)
	X	Y			
1	2	3	4	5	6
20037	379150.79	2215546.93	Геодезический метод	0.1	-
20038	379111.74	2215547.33	Геодезический метод	0.1	-
20039	379111.55	2215517.70	Геодезический метод	0.1	-
20040	379111.09	2215503.67	Геодезический метод	0.1	-
20041	379112.18	2215502.65	Геодезический метод	0.1	-
20042	379112.31	2215499.41	Геодезический метод	0.1	-
20043	379111.17	2215498.53	Геодезический метод	0.1	-
20044	379110.98	2215492.67	Геодезический метод	0.1	-
20045	379110.35	2215476.93	Геодезический метод	0.1	-
20046	379110.15	2215452.75	Геодезический метод	0.1	-
20047	379110.19	2215434.50	Геодезический метод	0.1	-
20048	379151.61	2215433.64	Геодезический метод	0.1	-
20049	379176.00	2215433.67	Геодезический метод	0.1	-
20050	379176.01	2215440.27	Геодезический метод	0.1	-
20051	379171.89	2215440.27	Геодезический метод	0.1	-
20052	379172.35	2215471.41	Геодезический метод	0.1	-
20053	379177.16	2215471.76	Геодезический метод	0.1	-
20054	379177.26	2215467.68	Геодезический метод	0.1	-
20055	379182.49	2215467.60	Геодезический метод	0.1	-
20056	379182.69	2215433.28	Геодезический метод	0.1	-
20023	379217.60	2215432.45	Геодезический метод	0.1	-
20057	379092.93	2215501.76	Геодезический метод	0.1	-
20058	379093.52	2215545.07	Геодезический метод	0.1	-
20059	379078.79	2215545.08	Геодезический метод	0.1	-
20060	379052.77	2215544.18	Геодезический метод	0.1	-

2. Сведения о характерных точках границ объекта

Обозначение характерных точек границ	Координаты, м		Метод определения координат характерной точки	Средняя квадратическая погрешность положения характерной точки (Mt), м	Описание обозначения точки на местности (при наличии)
	X	Y			
1	2	3	4	5	6
20061	379053.03	2215505.33	Геодезический метод	0.1	-
20062	379053.07	2215500.11	Геодезический метод	0.1	-
20057	379092.93	2215501.76	Геодезический метод	0.1	-
20063	379307.40	2215496.24	Геодезический метод	0.1	-
20064	379308.04	2215525.12	Геодезический метод	0.1	-
20065	379308.58	2215549.70	Геодезический метод	0.1	-
20066	379276.36	2215549.83	Геодезический метод	0.1	-
20067	379275.66	2215524.88	Геодезический метод	0.1	-
20068	379274.85	2215496.00	Геодезический метод	0.1	-
20063	379307.40	2215496.24	Геодезический метод	0.1	-
20069	379387.13	2215434.08	Геодезический метод	0.1	-
20070	379386.30	2215474.21	Геодезический метод	0.1	-
20071	379387.98	2215474.27	Геодезический метод	0.1	-
20072	379387.97	2215482.88	Геодезический метод	0.1	-
20073	379384.00	2215484.72	Геодезический метод	0.1	-
20074	379383.61	2215517.02	Геодезический метод	0.1	-
20075	379382.84	2215558.88	Геодезический метод	0.1	-
20076	379353.94	2215557.78	Геодезический метод	0.1	-
20077	379323.99	2215556.68	Геодезический метод	0.1	-
20078	379323.57	2215516.24	Геодезический метод	0.1	-
20079	379323.14	2215475.43	Геодезический метод	0.1	-
20080	379323.37	2215433.10	Геодезический метод	0.1	-
20081	379354.60	2215433.38	Геодезический метод	0.1	-
20069	379387.13	2215434.08	Геодезический метод	0.1	-
20082	379523.31	2215504.95	Геодезический метод	0.1	-

2. Сведения о характерных точках границ объекта

Обозначение характерных точек границ	Координаты, м		Метод определения координат характерной точки	Средняя квадратическая погрешность положения характерной точки (Mt), м	Описание обозначения точки на местности (при наличии)
	X	Y			
1	2	3	4	5	6
20083	379523.85	2215538.15	Геодезический метод	0.1	-
20084	379483.63	2215538.57	Геодезический метод	0.1	-
20085	379472.84	2215538.68	Геодезический метод	0.1	-
20086	379472.66	2215563.77	Геодезический метод	0.1	-
20087	379446.55	2215563.18	Геодезический метод	0.1	-
20088	379421.05	2215562.37	Геодезический метод	0.1	-
20089	379389.28	2215560.62	Геодезический метод	0.1	-
20090	379389.89	2215510.97	Геодезический метод	0.1	-
20091	379390.45	2215474.60	Геодезический метод	0.1	-
20092	379422.95	2215477.38	Геодезический метод	0.1	-
20093	379432.33	2215477.58	Геодезический метод	0.1	-
20094	379452.46	2215478.22	Геодезический метод	0.1	-
20095	379452.80	2215472.73	Геодезический метод	0.1	-
20096	379473.01	2215473.45	Геодезический метод	0.1	-
20097	379472.69	2215482.68	Геодезический метод	0.1	-
20098	379473.01	2215505.90	Геодезический метод	0.1	-
20099	379483.59	2215505.72	Геодезический метод	0.1	-
20082	379523.31	2215504.95	Геодезический метод	0.1	-
20100	379522.31	2215439.33	Геодезический метод	0.1	-
20101	379522.71	2215469.56	Геодезический метод	0.1	-
20102	379483.68	2215469.72	Геодезический метод	0.1	-
20103	379472.70	2215469.45	Геодезический метод	0.1	-
20104	379466.85	2215468.61	Геодезический метод	0.1	-
20105	379468.44	2215438.17	Геодезический метод	0.1	-
20100	379522.31	2215439.33	Геодезический метод	0.1	-

2. Сведения о характерных точках границ объекта

Обозначение характерных точек границ	Координаты, м		Метод определения координат характерной точки	Средняя квадратическая погрешность положения характерной точки (Mt), м	Описание обозначения точки на местности (при наличии)
	X	Y			
1	2	3	4	5	6
20106	379520.37	2215295.60	Геодезический метод	0.1	-
20107	379520.74	2215308.05	Геодезический метод	0.1	-
20108	379521.35	2215327.92	Геодезический метод	0.1	-
20109	379522.38	2215361.50	Геодезический метод	0.1	-
20110	379497.92	2215363.76	Геодезический метод	0.1	-
20111	379497.41	2215402.00	Геодезический метод	0.1	-
20112	379496.89	2215416.17	Геодезический метод	0.1	-
20113	379470.43	2215415.57	Геодезический метод	0.1	-
20114	379445.93	2215415.09	Геодезический метод	0.1	-
20115	379421.33	2215415.02	Геодезический метод	0.1	-
20116	379395.89	2215414.60	Геодезический метод	0.1	-
20117	379365.86	2215414.11	Геодезический метод	0.1	-
20118	379324.19	2215415.30	Геодезический метод	0.1	-
20119	379324.12	2215387.82	Геодезический метод	0.1	-
20120	379366.14	2215387.30	Геодезический метод	0.1	-
20121	379366.69	2215372.87	Геодезический метод	0.1	-
20122	379396.84	2215373.20	Геодезический метод	0.1	-
20123	379396.79	2215365.44	Геодезический метод	0.1	-
20124	379396.70	2215337.72	Геодезический метод	0.1	-
20125	379373.38	2215338.41	Геодезический метод	0.1	-
20126	379373.39	2215356.51	Геодезический метод	0.1	-
20127	379328.63	2215357.44	Геодезический метод	0.1	-
20128	379328.44	2215328.01	Геодезический метод	0.1	-
20129	379373.12	2215327.06	Геодезический метод	0.1	-
20130	379373.02	2215297.38	Геодезический метод	0.1	-

2. Сведения о характерных точках границ объекта

Обозначение характерных точек границ	Координаты, м		Метод определения координат характерной точки	Средняя квадратическая погрешность положения характерной точки (Mt), м	Описание обозначения точки на местности (при наличии)
	X	Y			
1	2	3	4	5	6
20131	379403.52	2215296.90	Геодезический метод	0.1	-
20132	379412.90	2215297.16	Геодезический метод	0.1	-
20133	379443.27	2215296.87	Геодезический метод	0.1	-
20134	379445.31	2215330.13	Геодезический метод	0.1	-
20135	379445.72	2215336.79	Геодезический метод	0.1	-
20136	379447.77	2215365.02	Геодезический метод	0.1	-
20137	379469.64	2215364.37	Геодезический метод	0.1	-
20138	379464.26	2215295.66	Геодезический метод	0.1	-
20139	379470.28	2215295.66	Геодезический метод	0.1	-
20140	379485.51	2215295.63	Геодезический метод	0.1	-
20141	379494.76	2215295.62	Геодезический метод	0.1	-
20106	379520.37	2215295.60	Геодезический метод	0.1	-
20142	379578.55	2215293.84	Геодезический метод	0.1	-
20143	379578.56	2215294.81	Геодезический метод	0.1	-
20144	379578.75	2215325.61	Геодезический метод	0.1	-
20145	379537.36	2215325.84	Геодезический метод	0.1	-
20146	379536.36	2215325.84	Геодезический метод	0.1	-
20147	379535.83	2215294.01	Геодезический метод	0.1	-
20142	379578.55	2215293.84	Геодезический метод	0.1	-
20148	379639.54	2215357.57	Геодезический метод	0.1	-
20149	379639.18	2215360.04	Геодезический метод	0.1	-
20150	379639.05	2215360.84	Геодезический метод	0.1	-
20151	379639.14	2215376.86	Геодезический метод	0.1	-
20152	379614.65	2215376.29	Геодезический метод	0.1	-
20153	379595.17	2215375.42	Геодезический метод	0.1	-

2. Сведения о характерных точках границ объекта

Обозначение характерных точек границ	Координаты, м		Метод определения координат характерной точки	Средняя квадратическая погрешность положения характерной точки (Mt), м	Описание обозначения точки на местности (при наличии)
	X	Y			
1	2	3	4	5	6
20154	379590.65	2215375.22	Геодезический метод	0.1	-
20155	379590.42	2215356.25	Геодезический метод	0.1	-
20156	379595.01	2215356.32	Геодезический метод	0.1	-
20157	379598.59	2215356.37	Геодезический метод	0.1	-
20158	379620.48	2215357.08	Геодезический метод	0.1	-
20159	379635.10	2215357.45	Геодезический метод	0.1	-
20148	379639.54	2215357.57	Геодезический метод	0.1	-
20160	379582.38	2214958.60	Геодезический метод	0.1	-
20161	379582.12	2214988.60	Геодезический метод	0.1	-
20162	379534.09	2214988.92	Геодезический метод	0.1	-
20163	379533.91	2214979.13	Геодезический метод	0.1	-
20164	379533.53	2214958.92	Геодезический метод	0.1	-
20165	379563.40	2214958.73	Геодезический метод	0.1	-
20160	379582.38	2214958.60	Геодезический метод	0.1	-
20166	379589.76	2214767.84	Геодезический метод	0.1	-
20167	379586.99	2214800.98	Геодезический метод	0.1	-
20168	379585.99	2214801.02	Геодезический метод	0.1	-
20169	379572.38	2214801.59	Геодезический метод	0.1	-
20170	379572.53	2214835.45	Геодезический метод	0.1	-
20171	379575.17	2214835.42	Геодезический метод	0.1	-
20172	379581.64	2214835.51	Геодезический метод	0.1	-
20173	379581.23	2214866.36	Геодезический метод	0.1	-
20174	379586.33	2214866.39	Геодезический метод	0.1	-
20175	379584.41	2214897.06	Геодезический метод	0.1	-
20176	379581.82	2214897.02	Геодезический метод	0.1	-

2. Сведения о характерных точках границ объекта

Обозначение характерных точек границ	Координаты, м		Метод определения координат характерной точки	Средняя квадратическая погрешность положения характерной точки (Mt), м	Описание обозначения точки на местности (при наличии)
	X	Y			
1	2	3	4	5	6
20177	379574.41	2214897.08	Геодезический метод	0.1	-
20178	379574.91	2214926.26	Геодезический метод	0.1	-
20179	379534.92	2214926.95	Геодезический метод	0.1	-
20180	379534.39	2214896.97	Геодезический метод	0.1	-
20181	379533.44	2214865.34	Геодезический метод	0.1	-
20182	379533.46	2214836.02	Геодезический метод	0.1	-
20183	379532.64	2214800.82	Геодезический метод	0.1	-
20184	379532.39	2214770.82	Геодезический метод	0.1	-
20185	379532.38	2214768.12	Геодезический метод	0.1	-
20166	379589.76	2214767.84	Геодезический метод	0.1	-
20186	379581.59	2214742.74	Геодезический метод	0.1	-
20187	379581.72	2214758.14	Геодезический метод	0.1	-
20188	379532.27	2214758.82	Геодезический метод	0.1	-
20189	379531.99	2214727.35	Геодезический метод	0.1	-
20186	379581.59	2214742.74	Геодезический метод	0.1	-
20190	379719.03	2214788.72	Геодезический метод	0.1	-
20191	379729.22	2214791.95	Геодезический метод	0.1	-
20192	379728.39	2214817.22	Геодезический метод	0.1	-
20193	379727.76	2214835.78	Геодезический метод	0.1	-
20194	379682.36	2214833.72	Геодезический метод	0.1	-
20195	379679.19	2214882.55	Геодезический метод	0.1	-
20196	379654.19	2214882.89	Геодезический метод	0.1	-
20197	379626.19	2214883.28	Геодезический метод	0.1	-
20198	379597.75	2214883.67	Геодезический метод	0.1	-
20199	379587.26	2214883.64	Геодезический метод	0.1	-

2. Сведения о характерных точках границ объекта

Обозначение характерных точек границ	Координаты, м		Метод определения координат характерной точки	Средняя квадратическая погрешность положения характерной точки (Mt), м	Описание обозначения точки на местности (при наличии)
	X	Y			
1	2	3	4	5	6
20200	379588.46	2214864.86	Геодезический метод	0.1	-
20201	379583.25	2214864.50	Геодезический метод	0.1	-
20202	379583.64	2214835.38	Геодезический метод	0.1	-
20203	379583.84	2214828.85	Геодезический метод	0.1	-
20204	379597.25	2214828.67	Геодезический метод	0.1	-
20205	379596.76	2214773.67	Геодезический метод	0.1	-
20206	379596.69	2214767.98	Геодезический метод	0.1	-
20207	379625.21	2214768.54	Геодезический метод	0.1	-
20208	379653.72	2214769.10	Геодезический метод	0.1	-
20209	379653.21	2214773.49	Геодезический метод	0.1	-
20210	379684.90	2214773.39	Геодезический метод	0.1	-
20211	379684.77	2214777.52	Геодезический метод	0.1	-
20212	379708.56	2214785.16	Геодезический метод	0.1	-
20190	379719.03	2214788.72	Геодезический метод	0.1	-
20213	379687.71	2214896.43	Геодезический метод	0.1	-
20214	379688.15	2214945.56	Геодезический метод	0.1	-
20215	379730.01	2214944.98	Геодезический метод	0.1	-
20216	379730.19	2214985.54	Геодезический метод	0.1	-
20217	379688.77	2214986.11	Геодезический метод	0.1	-
20218	379658.46	2214986.19	Геодезический метод	0.1	-
20219	379628.59	2214986.93	Геодезический метод	0.1	-
20220	379597.88	2214987.26	Геодезический метод	0.1	-
20221	379598.33	2214947.70	Геодезический метод	0.1	-
20222	379597.88	2214897.69	Геодезический метод	0.1	-
20223	379642.86	2214897.07	Геодезический метод	0.1	-

2. Сведения о характерных точках границ объекта

Обозначение характерных точек границ	Координаты, м		Метод определения координат характерной точки	Средняя квадратическая погрешность положения характерной точки (Mt), м	Описание обозначения точки на местности (при наличии)
	X	Y			
1	2	3	4	5	6
20224	379665.23	2214896.75	Геодезический метод	0.1	-
20213	379687.71	2214896.43	Геодезический метод	0.1	-
20225	379894.80	2214845.06	Геодезический метод	0.1	-
20226	379883.96	2214879.76	Геодезический метод	0.1	-
20227	379858.27	2214879.60	Геодезический метод	0.1	-
20228	379806.34	2214879.84	Геодезический метод	0.1	-
20229	379806.27	2214887.73	Геодезический метод	0.1	-
20230	379806.10	2214906.13	Геодезический метод	0.1	-
20231	379806.35	2214912.96	Геодезический метод	0.1	-
20232	379806.99	2214957.24	Геодезический метод	0.1	-
20233	379807.74	2215001.51	Геодезический метод	0.1	-
20234	379807.78	2215003.50	Геодезический метод	0.1	-
20235	379780.31	2215003.94	Геодезический метод	0.1	-
20236	379780.27	2214966.85	Геодезический метод	0.1	-
20237	379781.15	2214964.11	Геодезический метод	0.1	-
20238	379782.49	2214961.49	Геодезический метод	0.1	-
20239	379782.58	2214957.89	Геодезический метод	0.1	-
20240	379773.92	2214958.11	Геодезический метод	0.1	-
20241	379747.18	2214958.78	Геодезический метод	0.1	-
20242	379745.74	2214913.76	Геодезический метод	0.1	-
20243	379745.42	2214889.97	Геодезический метод	0.1	-
20244	379744.07	2214866.27	Геодезический метод	0.1	-
20245	379743.95	2214841.43	Геодезический метод	0.1	-
20246	379743.54	2214803.50	Геодезический метод	0.1	-
20247	379788.19	2214816.79	Геодезический метод	0.1	-

2. Сведения о характерных точках границ объекта

Обозначение характерных точек границ	Координаты, м		Метод определения координат характерной точки	Средняя квадратическая погрешность положения характерной точки (Mt), м	Описание обозначения точки на местности (при наличии)
	X	Y			
1	2	3	4	5	6
20248	379794.64	2214818.61	Геодезический метод	0.1	-
20249	379796.23	2214821.05	Геодезический метод	0.1	-
20250	379798.61	2214812.98	Геодезический метод	0.1	-
20225	379894.80	2214845.06	Геодезический метод	0.1	-
20251	379895.30	2214883.05	Геодезический метод	0.1	-
20252	379895.74	2214919.84	Геодезический метод	0.1	-
20253	379897.01	2214957.24	Геодезический метод	0.1	-
20254	379900.07	2214997.46	Геодезический метод	0.1	-
20255	379857.66	2214998.53	Геодезический метод	0.1	-
20256	379856.35	2214958.33	Геодезический метод	0.1	-
20257	379855.75	2214921.39	Геодезический метод	0.1	-
20258	379854.87	2214883.57	Геодезический метод	0.1	-
20251	379895.30	2214883.05	Геодезический метод	0.1	-
20259	379855.46	2215022.60	Геодезический метод	0.1	-
20260	379855.05	2215060.74	Геодезический метод	0.1	-
20261	379854.78	2215080.33	Геодезический метод	0.1	-
20262	379823.07	2215079.96	Геодезический метод	0.1	-
20263	379822.06	2215062.67	Геодезический метод	0.1	-
20264	379792.07	2215063.11	Геодезический метод	0.1	-
20265	379792.56	2215023.12	Геодезический метод	0.1	-
20266	379822.55	2215022.67	Геодезический метод	0.1	-
20267	379835.68	2215022.68	Геодезический метод	0.1	-
20268	379839.71	2215022.63	Геодезический метод	0.1	-
20259	379855.46	2215022.60	Геодезический метод	0.1	-
20269	379935.41	2215021.73	Геодезический метод	0.1	-

2. Сведения о характерных точках границ объекта

Обозначение характерных точек границ	Координаты, м		Метод определения координат характерной точки	Средняя квадратическая погрешность положения характерной точки (Mt), м	Описание обозначения точки на местности (при наличии)
	X	Y			
1	2	3	4	5	6
20270	379935.64	2215069.33	Геодезический метод	0.1	-
20271	379935.62	2215072.33	Геодезический метод	0.1	-
20272	379906.64	2215071.72	Геодезический метод	0.1	-
20273	379906.58	2215022.91	Геодезический метод	0.1	-
20269	379935.41	2215021.73	Геодезический метод	0.1	-
20274	379981.52	2215042.65	Геодезический метод	0.1	-
20275	379983.13	2215077.89	Геодезический метод	0.1	-
20276	379940.65	2215079.84	Геодезический метод	0.1	-
20277	379939.04	2215044.59	Геодезический метод	0.1	-
20274	379981.52	2215042.65	Геодезический метод	0.1	-
20278	379901.41	2215112.50	Геодезический метод	0.1	-
20279	379899.99	2215119.73	Геодезический метод	0.1	-
20280	379893.36	2215153.29	Геодезический метод	0.1	-
20281	379863.79	2215147.87	Геодезический метод	0.1	-
20282	379864.40	2215141.02	Геодезический метод	0.1	-
20283	379839.33	2215142.10	Геодезический метод	0.1	-
20284	379840.70	2215091.43	Геодезический метод	0.1	-
20285	379868.75	2215092.29	Геодезический метод	0.1	-
20286	379867.39	2215107.53	Геодезический метод	0.1	-
20278	379901.41	2215112.50	Геодезический метод	0.1	-
20287	379827.53	2215082.80	Геодезический метод	0.1	-
20288	379829.26	2215141.50	Геодезический метод	0.1	-
20289	379804.79	2215142.68	Геодезический метод	0.1	-
20290	379801.60	2215082.47	Геодезический метод	0.1	-
20287	379827.53	2215082.80	Геодезический метод	0.1	-

2. Сведения о характерных точках границ объекта

Обозначение характерных точек границ	Координаты, м		Метод определения координат характерной точки	Средняя квадратическая погрешность положения характерной точки (Mt), м	Описание обозначения точки на местности (при наличии)
	X	Y			
1	2	3	4	5	6
20291	379792.63	2215073.88	Геодезический метод	0.1	-
20292	379792.93	2215079.79	Геодезический метод	0.1	-
20293	379794.23	2215106.56	Геодезический метод	0.1	-
20294	379794.87	2215141.08	Геодезический метод	0.1	-
20295	379748.97	2215141.98	Геодезический метод	0.1	-
20296	379748.42	2215108.54	Геодезический метод	0.1	-
20297	379748.38	2215073.98	Геодезический метод	0.1	-
20291	379792.63	2215073.88	Геодезический метод	0.1	-
20298	379732.94	2215032.04	Геодезический метод	0.1	-
20299	379732.94	2215047.66	Геодезический метод	0.1	-
20300	379732.94	2215063.27	Геодезический метод	0.1	-
20301	379732.70	2215091.92	Геодезический метод	0.1	-
20302	379733.21	2215128.47	Геодезический метод	0.1	-
20303	379732.94	2215160.42	Геодезический метод	0.1	-
20304	379732.94	2215163.06	Геодезический метод	0.1	-
20305	379732.39	2215170.92	Геодезический метод	0.1	-
20306	379732.99	2215190.65	Геодезический метод	0.1	-
20307	379733.17	2215217.01	Геодезический метод	0.1	-
20308	379733.27	2215238.91	Геодезический метод	0.1	-
20309	379733.88	2215276.24	Геодезический метод	0.1	-
20310	379697.26	2215276.47	Геодезический метод	0.1	-
20311	379671.86	2215276.61	Геодезический метод	0.1	-
20312	379671.30	2215256.26	Геодезический метод	0.1	-
20313	379670.59	2215246.58	Геодезический метод	0.1	-
20314	379670.53	2215229.04	Геодезический метод	0.1	-

2. Сведения о характерных точках границ объекта

Обозначение характерных точек границ	Координаты, м		Метод определения координат характерной точки	Средняя квадратическая погрешность положения характерной точки (Mt), м	Описание обозначения точки на местности (при наличии)
	X	Y			
1	2	3	4	5	6
20315	379670.51	2215224.54	Геодезический метод	0.1	-
20316	379670.35	2215219.06	Геодезический метод	0.1	-
20317	379670.68	2215211.47	Геодезический метод	0.1	-
20318	379664.08	2215210.98	Геодезический метод	0.1	-
20319	379647.34	2215210.88	Геодезический метод	0.1	-
20320	379644.48	2215210.87	Геодезический метод	0.1	-
20321	379644.48	2215161.56	Геодезический метод	0.1	-
20322	379644.92	2215130.44	Геодезический метод	0.1	-
20323	379645.38	2215098.42	Геодезический метод	0.1	-
20324	379645.85	2215065.62	Геодезический метод	0.1	-
20325	379646.32	2215032.65	Геодезический метод	0.1	-
20326	379691.40	2215032.08	Геодезический метод	0.1	-
20298	379732.94	2215032.04	Геодезический метод	0.1	-
20327	379635.32	2215032.98	Геодезический метод	0.1	-
20328	379634.88	2215062.96	Геодезический метод	0.1	-
20329	379634.46	2215092.93	Геодезический метод	0.1	-
20330	379634.02	2215123.81	Геодезический метод	0.1	-
20331	379621.09	2215123.59	Геодезический метод	0.1	-
20332	379585.46	2215125.35	Геодезический метод	0.1	-
20333	379581.48	2215125.65	Геодезический метод	0.1	-
20334	379573.84	2215127.11	Геодезический метод	0.1	-
20335	379533.67	2215128.10	Геодезический метод	0.1	-
20336	379533.09	2215088.75	Геодезический метод	0.1	-
20337	379532.84	2215056.20	Геодезический метод	0.1	-
20338	379585.04	2215056.16	Геодезический метод	0.1	-

2. Сведения о характерных точках границ объекта

Обозначение характерных точек границ	Координаты, м		Метод определения координат характерной точки	Средняя квадратическая погрешность положения характерной точки (Mt), м	Описание обозначения точки на местности (при наличии)
	X	Y			
1	2	3	4	5	6
20339	379585.35	2215034.66	Геодезический метод	0.1	-
20327	379635.32	2215032.98	Геодезический метод	0.1	-
20340	379633.57	2215155.62	Геодезический метод	0.1	-
20341	379633.16	2215184.15	Геодезический метод	0.1	-
20342	379610.56	2215184.68	Геодезический метод	0.1	-
20343	379610.11	2215221.77	Геодезический метод	0.1	-
20344	379617.45	2215221.99	Геодезический метод	0.1	-
20345	379647.51	2215222.98	Геодезический метод	0.1	-
20346	379646.66	2215276.71	Геодезический метод	0.1	-
20347	379617.33	2215277.33	Геодезический метод	0.1	-
20348	379586.73	2215277.97	Геодезический метод	0.1	-
20349	379537.33	2215278.19	Геодезический метод	0.1	-
20350	379537.11	2215247.92	Геодезический метод	0.1	-
20351	379535.79	2215218.54	Геодезический метод	0.1	-
20352	379535.51	2215186.12	Геодезический метод	0.1	-
20353	379535.32	2215159.87	Геодезический метод	0.1	-
20354	379535.27	2215132.74	Геодезический метод	0.1	-
20355	379582.05	2215130.96	Геодезический метод	0.1	-
20356	379581.39	2215157.97	Геодезический метод	0.1	-
20340	379633.57	2215155.62	Геодезический метод	0.1	-
20357	379700.13	2215293.17	Геодезический метод	0.1	-
20358	379700.12	2215318.64	Геодезический метод	0.1	-
20359	379699.10	2215335.44	Геодезический метод	0.1	-
20360	379699.30	2215336.79	Геодезический метод	0.1	-
20361	379697.89	2215336.30	Геодезический метод	0.1	-

2. Сведения о характерных точках границ объекта

Обозначение характерных точек границ	Координаты, м		Метод определения координат характерной точки	Средняя квадратическая погрешность положения характерной точки (Mt), м	Описание обозначения точки на местности (при наличии)
	X	Y			
1	2	3	4	5	6
20362	379694.24	2215336.97	Геодезический метод	0.1	-
20363	379690.87	2215337.15	Геодезический метод	0.1	-
20364	379691.08	2215340.23	Геодезический метод	0.1	-
20365	379690.58	2215340.34	Геодезический метод	0.1	-
20366	379682.18	2215339.77	Геодезический метод	0.1	-
20367	379679.22	2215339.55	Геодезический метод	0.1	-
20368	379665.13	2215338.90	Геодезический метод	0.1	-
20369	379665.15	2215332.52	Геодезический метод	0.1	-
20370	379666.10	2215307.54	Геодезический метод	0.1	-
20371	379665.81	2215292.78	Геодезический метод	0.1	-
20372	379682.95	2215292.60	Геодезический метод	0.1	-
20357	379700.13	2215293.17	Геодезический метод	0.1	-
20373	379673.31	2215380.75	Геодезический метод	0.1	-
20374	379673.32	2215390.78	Геодезический метод	0.1	-
20375	379673.47	2215394.44	Геодезический метод	0.1	-
20376	379673.12	2215416.50	Геодезический метод	0.1	-
20377	379647.76	2215416.59	Геодезический метод	0.1	-
20378	379647.27	2215378.66	Геодезический метод	0.1	-
20379	379664.89	2215379.76	Геодезический метод	0.1	-
20380	379670.44	2215380.31	Геодезический метод	0.1	-
20373	379673.31	2215380.75	Геодезический метод	0.1	-
20381	379735.29	2215432.85	Геодезический метод	0.1	-
20382	379735.84	2215447.28	Геодезический метод	0.1	-
20383	379724.78	2215447.44	Геодезический метод	0.1	-
20384	379715.72	2215447.61	Геодезический метод	0.1	-

2. Сведения о характерных точках границ объекта

Обозначение характерных точек границ	Координаты, м		Метод определения координат характерной точки	Средняя квадратическая погрешность положения характерной точки (Mt), м	Описание обозначения точки на местности (при наличии)
	X	Y			
1	2	3	4	5	6
20385	379711.29	2215447.61	Геодезический метод	0.1	-
20386	379692.55	2215447.17	Геодезический метод	0.1	-
20387	379692.69	2215434.34	Геодезический метод	0.1	-
20381	379735.29	2215432.85	Геодезический метод	0.1	-
20388	379606.22	2215435.65	Геодезический метод	0.1	-
20389	379601.33	2215485.02	Геодезический метод	0.1	-
20390	379638.66	2215489.21	Геодезический метод	0.1	-
20391	379637.93	2215519.20	Геодезический метод	0.1	-
20392	379636.30	2215561.35	Геодезический метод	0.1	-
20393	379608.64	2215562.15	Геодезический метод	0.1	-
20394	379581.36	2215562.94	Геодезический метод	0.1	-
20395	379581.80	2215548.33	Геодезический метод	0.1	-
20396	379539.90	2215545.64	Геодезический метод	0.1	-
20397	379539.12	2215515.89	Геодезический метод	0.1	-
20398	379538.96	2215503.74	Геодезический метод	0.1	-
20399	379538.80	2215500.24	Геодезический метод	0.1	-
20400	379538.75	2215498.93	Геодезический метод	0.1	-
20401	379538.55	2215484.53	Геодезический метод	0.1	-
20402	379539.75	2215484.55	Геодезический метод	0.1	-
20403	379569.21	2215485.04	Геодезический метод	0.1	-
20404	379568.28	2215436.89	Геодезический метод	0.1	-
20405	379570.52	2215436.94	Геодезический метод	0.1	-
20406	379574.71	2215436.58	Геодезический метод	0.1	-
20407	379599.64	2215435.70	Геодезический метод	0.1	-
20408	379602.76	2215435.73	Геодезический метод	0.1	-

2. Сведения о характерных точках границ объекта

Обозначение характерных точек границ	Координаты, м		Метод определения координат характерной точки	Средняя квадратическая погрешность положения характерной точки (Mt), м	Описание обозначения точки на местности (при наличии)
	X	Y			
1	2	3	4	5	6
20388	379606.22	2215435.65	Геодезический метод	0.1	-
20409	379699.28	2215490.08	Геодезический метод	0.1	-
20410	379699.69	2215502.31	Геодезический метод	0.1	-
20411	379700.36	2215514.58	Геодезический метод	0.1	-
20412	379701.37	2215514.98	Геодезический метод	0.1	-
20413	379701.57	2215522.25	Геодезический метод	0.1	-
20414	379701.89	2215525.05	Геодезический метод	0.1	-
20415	379701.72	2215538.19	Геодезический метод	0.1	-
20416	379701.48	2215557.60	Геодезический метод	0.1	-
20417	379696.75	2215557.82	Геодезический метод	0.1	-
20418	379672.38	2215558.84	Геодезический метод	0.1	-
20419	379643.93	2215559.84	Геодезический метод	0.1	-
20420	379643.98	2215514.67	Геодезический метод	0.1	-
20421	379644.86	2215489.89	Геодезический метод	0.1	-
20422	379648.85	2215489.97	Геодезический метод	0.1	-
20423	379659.32	2215490.13	Геодезический метод	0.1	-
20424	379693.29	2215489.29	Геодезический метод	0.1	-
20409	379699.28	2215490.08	Геодезический метод	0.1	-
20425	379696.22	2215628.93	Геодезический метод	0.1	-
20426	379695.77	2215659.59	Геодезический метод	0.1	-
20427	379687.61	2215662.59	Геодезический метод	0.1	-
20428	379687.54	2215685.33	Геодезический метод	0.1	-
20429	379677.58	2215696.19	Геодезический метод	0.1	-
20430	379671.97	2215696.41	Геодезический метод	0.1	-
20431	379667.65	2215696.48	Геодезический метод	0.1	-

2. Сведения о характерных точках границ объекта

Обозначение характерных точек границ	Координаты, м		Метод определения координат характерной точки	Средняя квадратическая погрешность положения характерной точки (Mt), м	Описание обозначения точки на местности (при наличии)
	X	Y			
1	2	3	4	5	6
20432	379665.41	2215696.76	Геодезический метод	0.1	-
20433	379642.86	2215696.79	Геодезический метод	0.1	-
20434	379645.60	2215662.78	Геодезический метод	0.1	-
20435	379647.33	2215631.75	Геодезический метод	0.1	-
20425	379696.22	2215628.93	Геодезический метод	0.1	-
20436	379828.82	2215485.83	Геодезический метод	0.1	-
20437	379829.30	2215496.03	Геодезический метод	0.1	-
20438	379829.80	2215513.35	Геодезический метод	0.1	-
20439	379828.94	2215513.49	Геодезический метод	0.1	-
20440	379829.06	2215521.81	Геодезический метод	0.1	-
20441	379815.32	2215522.35	Геодезический метод	0.1	-
20442	379815.98	2215551.38	Геодезический метод	0.1	-
20443	379754.33	2215554.73	Геодезический метод	0.1	-
20444	379753.68	2215524.25	Геодезический метод	0.1	-
20445	379753.15	2215487.58	Геодезический метод	0.1	-
20446	379795.19	2215486.19	Геодезический метод	0.1	-
20436	379828.82	2215485.83	Геодезический метод	0.1	-
20447	379891.41	2215516.86	Геодезический метод	0.1	-
20448	379891.90	2215531.33	Геодезический метод	0.1	-
20449	379891.68	2215545.83	Геодезический метод	0.1	-
20450	379854.71	2215550.90	Геодезический метод	0.1	-
20451	379857.34	2215522.62	Геодезический метод	0.1	-
20452	379855.86	2215522.66	Геодезический метод	0.1	-
20453	379855.96	2215520.32	Геодезический метод	0.1	-
20454	379859.53	2215519.10	Геодезический метод	0.1	-

2. Сведения о характерных точках границ объекта

Обозначение характерных точек границ	Координаты, м		Метод определения координат характерной точки	Средняя квадратическая погрешность положения характерной точки (Mt), м	Описание обозначения точки на местности (при наличии)
	X	Y			
1	2	3	4	5	6
20455	379869.24	2215518.15	Геодезический метод	0.1	-
20447	379891.41	2215516.86	Геодезический метод	0.1	-
20456	379896.29	2215391.39	Геодезический метод	0.1	-
20457	379896.49	2215414.90	Геодезический метод	0.1	-
20458	379892.87	2215414.83	Геодезический метод	0.1	-
20459	379893.25	2215430.29	Геодезический метод	0.1	-
20460	379893.26	2215446.55	Геодезический метод	0.1	-
20461	379866.34	2215447.59	Геодезический метод	0.1	-
20462	379861.68	2215447.69	Геодезический метод	0.1	-
20463	379862.30	2215456.31	Геодезический метод	0.1	-
20464	379862.39	2215462.96	Геодезический метод	0.1	-
20465	379862.71	2215469.36	Геодезический метод	0.1	-
20466	379862.78	2215474.40	Геодезический метод	0.1	-
20467	379862.97	2215480.06	Геодезический метод	0.1	-
20468	379844.48	2215481.06	Геодезический метод	0.1	-
20469	379844.30	2215478.98	Геодезический метод	0.1	-
20470	379840.55	2215479.61	Геодезический метод	0.1	-
20471	379804.93	2215479.59	Геодезический метод	0.1	-
20472	379803.54	2215453.34	Геодезический метод	0.1	-
20473	379760.12	2215456.01	Геодезический метод	0.1	-
20474	379752.86	2215456.45	Геодезический метод	0.1	-
20475	379752.50	2215430.95	Геодезический метод	0.1	-
20476	379751.40	2215387.74	Геодезический метод	0.1	-
20477	379784.72	2215386.97	Геодезический метод	0.1	-
20478	379793.47	2215386.76	Геодезический метод	0.1	-

2. Сведения о характерных точках границ объекта

Обозначение характерных точек границ	Координаты, м		Метод определения координат характерной точки	Средняя квадратическая погрешность положения характерной точки (Mt), м	Описание обозначения точки на местности (при наличии)
	X	Y			
1	2	3	4	5	6
20479	379800.62	2215386.60	Геодезический метод	0.1	-
20480	379803.01	2215387.42	Геодезический метод	0.1	-
20481	379803.71	2215392.14	Геодезический метод	0.1	-
20482	379826.16	2215390.88	Геодезический метод	0.1	-
20483	379830.91	2215390.85	Геодезический метод	0.1	-
20484	379851.75	2215389.27	Геодезический метод	0.1	-
20485	379891.80	2215388.39	Геодезический метод	0.1	-
20456	379896.29	2215391.39	Геодезический метод	0.1	-
20486	379898.93	2215290.59	Геодезический метод	0.1	-
20487	379898.63	2215327.79	Геодезический метод	0.1	-
20488	379898.90	2215341.37	Геодезический метод	0.1	-
20489	379903.75	2215341.34	Геодезический метод	0.1	-
20490	379903.84	2215344.33	Геодезический метод	0.1	-
20491	379903.96	2215349.76	Геодезический метод	0.1	-
20492	379904.72	2215362.77	Геодезический метод	0.1	-
20493	379905.02	2215373.61	Геодезический метод	0.1	-
20494	379904.89	2215380.43	Геодезический метод	0.1	-
20495	379875.47	2215380.66	Геодезический метод	0.1	-
20496	379875.10	2215373.05	Геодезический метод	0.1	-
20497	379874.97	2215368.78	Геодезический метод	0.1	-
20498	379875.46	2215353.28	Геодезический метод	0.1	-
20499	379875.87	2215353.30	Геодезический метод	0.1	-
20500	379876.13	2215344.41	Геодезический метод	0.1	-
20501	379874.00	2215344.35	Геодезический метод	0.1	-
20502	379873.70	2215343.28	Геодезический метод	0.1	-

2. Сведения о характерных точках границ объекта

Обозначение характерных точек границ	Координаты, м		Метод определения координат характерной точки	Средняя квадратическая погрешность положения характерной точки (Mt), м	Описание обозначения точки на местности (при наличии)
	X	Y			
1	2	3	4	5	6
20503	379850.47	2215343.09	Геодезический метод	0.1	-
20504	379850.47	2215333.22	Геодезический метод	0.1	-
20505	379850.47	2215331.23	Геодезический метод	0.1	-
20506	379850.34	2215321.30	Геодезический метод	0.1	-
20507	379850.42	2215319.31	Геодезический метод	0.1	-
20508	379850.73	2215312.06	Геодезический метод	0.1	-
20509	379850.59	2215297.71	Геодезический метод	0.1	-
20510	379850.44	2215291.53	Геодезический метод	0.1	-
20511	379874.11	2215291.10	Геодезический метод	0.1	-
20486	379898.93	2215290.59	Геодезический метод	0.1	-
20512	379988.06	2215372.49	Геодезический метод	0.1	-
20513	379989.10	2215412.53	Геодезический метод	0.1	-
20514	379989.71	2215439.42	Геодезический метод	0.1	-
20515	379989.80	2215443.42	Геодезический метод	0.1	-
20516	379990.02	2215453.05	Геодезический метод	0.1	-
20517	379977.28	2215452.98	Геодезический метод	0.1	-
20518	379977.30	2215476.71	Геодезический метод	0.1	-
20519	379939.02	2215476.55	Геодезический метод	0.1	-
20520	379935.88	2215476.64	Геодезический метод	0.1	-
20521	379937.57	2215487.68	Геодезический метод	0.1	-
20522	379938.96	2215501.07	Геодезический метод	0.1	-
20523	379944.58	2215538.52	Геодезический метод	0.1	-
20524	379923.35	2215541.36	Геодезический метод	0.1	-
20525	379905.87	2215543.55	Геодезический метод	0.1	-
20526	379905.84	2215512.50	Геодезический метод	0.1	-

2. Сведения о характерных точках границ объекта

Обозначение характерных точек границ	Координаты, м		Метод определения координат характерной точки	Средняя квадратическая погрешность положения характерной точки (Mt), м	Описание обозначения точки на местности (при наличии)
	X	Y			
1	2	3	4	5	6
20527	379905.97	2215508.85	Геодезический метод	0.1	-
20528	379906.17	2215504.44	Геодезический метод	0.1	-
20529	379906.33	2215503.02	Геодезический метод	0.1	-
20530	379906.32	2215499.34	Геодезический метод	0.1	-
20531	379905.48	2215497.21	Геодезический метод	0.1	-
20532	379907.46	2215472.91	Геодезический метод	0.1	-
20533	379907.79	2215452.11	Геодезический метод	0.1	-
20534	379936.83	2215452.02	Геодезический метод	0.1	-
20535	379936.64	2215438.14	Геодезический метод	0.1	-
20536	379936.31	2215413.47	Геодезический метод	0.1	-
20537	379936.58	2215413.27	Геодезический метод	0.1	-
20538	379951.90	2215412.60	Геодезический метод	0.1	-
20539	379950.96	2215387.09	Геодезический метод	0.1	-
20540	379908.82	2215387.80	Геодезический метод	0.1	-
20541	379909.45	2215365.49	Геодезический метод	0.1	-
20542	379910.61	2215363.87	Геодезический метод	0.1	-
20543	379925.29	2215364.04	Геодезический метод	0.1	-
20544	379926.91	2215362.88	Геодезический метод	0.1	-
20545	379928.96	2215363.70	Геодезический метод	0.1	-
20546	379950.76	2215362.81	Геодезический метод	0.1	-
20547	379951.01	2215372.69	Геодезический метод	0.1	-
20548	379951.01	2215373.57	Геодезический метод	0.1	-
20549	379954.18	2215373.32	Геодезический метод	0.1	-
20512	379988.06	2215372.49	Геодезический метод	0.1	-
20550	380053.14	2215368.09	Геодезический метод	0.1	-

2. Сведения о характерных точках границ объекта

Обозначение характерных точек границ	Координаты, м		Метод определения координат характерной точки	Средняя квадратическая погрешность положения характерной точки (Mt), м	Описание обозначения точки на местности (при наличии)
	X	Y			
1	2	3	4	5	6
20551	380052.89	2215384.51	Геодезический метод	0.1	-
20552	380054.70	2215386.73	Геодезический метод	0.1	-
20553	380054.60	2215390.22	Геодезический метод	0.1	-
20554	380004.18	2215391.63	Геодезический метод	0.1	-
20555	380004.21	2215369.63	Геодезический метод	0.1	-
20556	380011.38	2215369.86	Геодезический метод	0.1	-
20557	380022.13	2215369.22	Геодезический метод	0.1	-
20550	380053.14	2215368.09	Геодезический метод	0.1	-
20558	379985.70	2215289.74	Геодезический метод	0.1	-
20559	379986.36	2215320.19	Геодезический метод	0.1	-
20560	379962.07	2215320.36	Геодезический метод	0.1	-
20561	379962.03	2215322.33	Геодезический метод	0.1	-
20562	379960.83	2215322.35	Геодезический метод	0.1	-
20563	379960.89	2215325.66	Геодезический метод	0.1	-
20564	379956.28	2215325.75	Геодезический метод	0.1	-
20565	379956.20	2215321.25	Геодезический метод	0.1	-
20566	379954.27	2215320.60	Геодезический метод	0.1	-
20567	379954.22	2215319.10	Геодезический метод	0.1	-
20568	379946.92	2215319.17	Геодезический метод	0.1	-
20569	379946.94	2215315.97	Геодезический метод	0.1	-
20570	379946.14	2215316.03	Геодезический метод	0.1	-
20571	379945.79	2215290.37	Геодезический метод	0.1	-
20558	379985.70	2215289.74	Геодезический метод	0.1	-
20572	379909.57	2215242.78	Геодезический метод	0.1	-
20573	379910.82	2215243.08	Геодезический метод	0.1	-

2. Сведения о характерных точках границ объекта

Обозначение характерных точек границ	Координаты, м		Метод определения координат характерной точки	Средняя квадратическая погрешность положения характерной точки (Mt), м	Описание обозначения точки на местности (при наличии)
	X	Y			
1	2	3	4	5	6
20574	379910.33	2215256.75	Геодезический метод	0.1	-
20575	379910.30	2215258.11	Геодезический метод	0.1	-
20576	379909.84	2215273.28	Геодезический метод	0.1	-
20577	379896.80	2215273.84	Геодезический метод	0.1	-
20578	379889.97	2215273.83	Геодезический метод	0.1	-
20579	379870.87	2215274.48	Геодезический метод	0.1	-
20580	379838.87	2215274.04	Геодезический метод	0.1	-
20581	379838.87	2215236.63	Геодезический метод	0.1	-
20582	379838.87	2215223.75	Геодезический метод	0.1	-
20583	379869.82	2215223.66	Геодезический метод	0.1	-
20584	379869.84	2215230.28	Геодезический метод	0.1	-
20585	379870.09	2215236.54	Геодезический метод	0.1	-
20586	379870.27	2215241.10	Геодезический метод	0.1	-
20587	379871.04	2215241.07	Геодезический метод	0.1	-
20588	379886.66	2215242.42	Геодезический метод	0.1	-
20572	379909.57	2215242.78	Геодезический метод	0.1	-
20589	379818.51	2215213.52	Геодезический метод	0.1	-
20590	379815.92	2215254.69	Геодезический метод	0.1	-
20591	379815.47	2215263.21	Геодезический метод	0.1	-
20592	379815.76	2215275.32	Геодезический метод	0.1	-
20593	379804.98	2215275.37	Геодезический метод	0.1	-
20594	379805.25	2215265.65	Геодезический метод	0.1	-
20595	379805.25	2215263.08	Геодезический метод	0.1	-
20596	379807.09	2215263.12	Геодезический метод	0.1	-
20597	379807.26	2215257.32	Геодезический метод	0.1	-

2. Сведения о характерных точках границ объекта

Обозначение характерных точек границ	Координаты, м		Метод определения координат характерной точки	Средняя квадратическая погрешность положения характерной точки (Mt), м	Описание обозначения точки на местности (при наличии)
	X	Y			
1	2	3	4	5	6
20598	379807.26	2215255.49	Геодезический метод	0.1	-
20599	379807.35	2215254.12	Геодезический метод	0.1	-
20600	379805.50	2215254.27	Геодезический метод	0.1	-
20601	379807.01	2215213.16	Геодезический метод	0.1	-
20589	379818.51	2215213.52	Геодезический метод	0.1	-
20602	379792.17	2215164.24	Геодезический метод	0.1	-
20603	379792.74	2215191.69	Геодезический метод	0.1	-
20604	379793.36	2215202.62	Геодезический метод	0.1	-
20605	379793.79	2215229.55	Геодезический метод	0.1	-
20606	379793.89	2215275.46	Геодезический метод	0.1	-
20607	379774.24	2215276.23	Геодезический метод	0.1	-
20608	379768.59	2215276.23	Геодезический метод	0.1	-
20609	379750.05	2215276.23	Геодезический метод	0.1	-
20610	379749.48	2215254.87	Геодезический метод	0.1	-
20611	379749.15	2215234.03	Геодезический метод	0.1	-
20612	379749.14	2215232.20	Геодезический метод	0.1	-
20613	379749.37	2215230.32	Геодезический метод	0.1	-
20614	379749.14	2215203.19	Геодезический метод	0.1	-
20615	379749.26	2215166.08	Геодезический метод	0.1	-
20602	379792.17	2215164.24	Геодезический метод	0.1	-
20616	380042.41	2215018.19	Геодезический метод	0.1	-
20617	380047.13	2215044.53	Геодезический метод	0.1	-
20618	380043.58	2215044.87	Геодезический метод	0.1	-
20619	379997.91	2215049.18	Геодезический метод	0.1	-
20620	379997.03	2215021.22	Геодезический метод	0.1	-

2. Сведения о характерных точках границ объекта

Обозначение характерных точек границ	Координаты, м		Метод определения координат характерной точки	Средняя квадратическая погрешность положения характерной точки (Mt), м	Описание обозначения точки на местности (при наличии)
	X	Y			
1	2	3	4	5	6
20621	380038.85	2215018.43	Геодезический метод	0.1	-
20616	380042.41	2215018.19	Геодезический метод	0.1	-
20622	380040.05	2215080.66	Геодезический метод	0.1	-
20623	380040.22	2215085.43	Геодезический метод	0.1	-
20624	380041.33	2215115.65	Геодезический метод	0.1	-
20625	380040.70	2215115.82	Геодезический метод	0.1	-
20626	379999.50	2215118.33	Геодезический метод	0.1	-
20627	379999.05	2215089.57	Геодезический метод	0.1	-
20628	379998.93	2215082.58	Геодезический метод	0.1	-
20622	380040.05	2215080.66	Геодезический метод	0.1	-
20629	380074.40	2215115.21	Геодезический метод	0.1	-
20630	380082.51	2215139.37	Геодезический метод	0.1	-
20631	380085.34	2215147.09	Геодезический метод	0.1	-
20632	380095.10	2215179.66	Геодезический метод	0.1	-
20633	380046.51	2215179.88	Геодезический метод	0.1	-
20634	380046.52	2215186.22	Геодезический метод	0.1	-
20635	380046.31	2215197.34	Геодезический метод	0.1	-
20636	380045.73	2215204.06	Геодезический метод	0.1	-
20637	380045.77	2215208.70	Геодезический метод	0.1	-
20638	380101.25	2215206.09	Геодезический метод	0.1	-
20639	380101.79	2215229.72	Геодезический метод	0.1	-
20640	380080.93	2215229.38	Геодезический метод	0.1	-
20641	380074.24	2215231.16	Геодезический метод	0.1	-
20642	380076.75	2215271.65	Геодезический метод	0.1	-
20643	380044.50	2215271.92	Геодезический метод	0.1	-

2. Сведения о характерных точках границ объекта

Обозначение характерных точек границ	Координаты, м		Метод определения координат характерной точки	Средняя квадратическая погрешность положения характерной точки (Mt), м	Описание обозначения точки на местности (при наличии)
	X	Y			
1	2	3	4	5	6
20644	380044.22	2215259.08	Геодезический метод	0.1	-
20645	380043.36	2215240.38	Геодезический метод	0.1	-
20646	380043.24	2215237.66	Геодезический метод	0.1	-
20647	380043.97	2215231.72	Геодезический метод	0.1	-
20648	380045.10	2215213.42	Геодезический метод	0.1	-
20649	380044.86	2215210.89	Геодезический метод	0.1	-
20650	380044.76	2215208.74	Геодезический метод	0.1	-
20651	380025.97	2215209.41	Геодезический метод	0.1	-
20652	380002.19	2215210.50	Геодезический метод	0.1	-
20653	380000.39	2215180.85	Геодезический метод	0.1	-
20654	379999.70	2215148.54	Геодезический метод	0.1	-
20655	380041.22	2215148.32	Геодезический метод	0.1	-
20656	380042.61	2215148.91	Геодезический метод	0.1	-
20657	380041.19	2215117.76	Геодезический метод	0.1	-
20629	380074.40	2215115.21	Геодезический метод	0.1	-
20658	379982.96	2215148.43	Геодезический метод	0.1	-
20659	379983.47	2215183.96	Геодезический метод	0.1	-
20660	379974.38	2215183.83	Геодезический метод	0.1	-
20661	379959.01	2215182.60	Геодезический метод	0.1	-
20662	379951.99	2215181.37	Геодезический метод	0.1	-
20663	379951.04	2215181.44	Геодезический метод	0.1	-
20664	379950.48	2215193.09	Геодезический метод	0.1	-
20665	379950.58	2215217.69	Геодезический метод	0.1	-
20666	379940.62	2215218.23	Геодезический метод	0.1	-
20667	379941.33	2215245.96	Геодезический метод	0.1	-

2. Сведения о характерных точках границ объекта

Обозначение характерных точек границ	Координаты, м		Метод определения координат характерной точки	Средняя квадратическая погрешность положения характерной точки (Mt), м	Описание обозначения точки на местности (при наличии)
	X	Y			
1	2	3	4	5	6
20668	379941.93	2215246.39	Геодезический метод	0.1	-
20669	379941.95	2215247.52	Геодезический метод	0.1	-
20670	379986.03	2215246.88	Геодезический метод	0.1	-
20671	379986.16	2215274.69	Геодезический метод	0.1	-
20672	379941.92	2215274.37	Геодезический метод	0.1	-
20673	379918.26	2215273.60	Геодезический метод	0.1	-
20674	379917.81	2215218.52	Геодезический метод	0.1	-
20675	379918.34	2215178.42	Геодезический метод	0.1	-
20676	379931.38	2215178.55	Геодезический метод	0.1	-
20677	379943.02	2215178.41	Геодезический метод	0.1	-
20678	379943.31	2215172.70	Геодезический метод	0.1	-
20679	379943.42	2215171.41	Геодезический метод	0.1	-
20680	379951.69	2215171.73	Геодезический метод	0.1	-
20681	379952.37	2215161.69	Геодезический метод	0.1	-
20682	379953.58	2215151.54	Геодезический метод	0.1	-
20683	379954.35	2215147.81	Геодезический метод	0.1	-
20658	379982.96	2215148.43	Геодезический метод	0.1	-
20684	379983.66	2215109.03	Геодезический метод	0.1	-
20685	379984.29	2215145.50	Геодезический метод	0.1	-
20686	379956.76	2215144.94	Геодезический метод	0.1	-
20687	379955.00	2215136.78	Геодезический метод	0.1	-
20688	379947.13	2215132.12	Геодезический метод	0.1	-
20689	379947.66	2215119.90	Геодезический метод	0.1	-
20690	379949.65	2215117.15	Геодезический метод	0.1	-
20691	379957.15	2215112.92	Геодезический метод	0.1	-

2. Сведения о характерных точках границ объекта

Обозначение характерных точек границ	Координаты, м		Метод определения координат характерной точки	Средняя квадратическая погрешность положения характерной точки (Mt), м	Описание обозначения точки на местности (при наличии)
	X	Y			
1	2	3	4	5	6
20692	379982.26	2215109.15	Геодезический метод	0.1	-
20684	379983.66	2215109.03	Геодезический метод	0.1	-
20693	380122.35	2215293.73	Геодезический метод	0.1	-
20694	380132.56	2215324.71	Геодезический метод	0.1	-
20695	380138.44	2215324.00	Геодезический метод	0.1	-
20696	380146.31	2215350.17	Геодезический метод	0.1	-
20697	380142.83	2215351.01	Геодезический метод	0.1	-
20698	380081.34	2215364.27	Геодезический метод	0.1	-
20699	380081.59	2215345.65	Геодезический метод	0.1	-
20700	380004.23	2215350.03	Геодезический метод	0.1	-
20701	380003.72	2215328.86	Геодезический метод	0.1	-
20702	380002.65	2215293.89	Геодезический метод	0.1	-
20703	380022.18	2215293.55	Геодезический метод	0.1	-
20704	380022.20	2215294.94	Геодезический метод	0.1	-
20705	380026.29	2215294.91	Геодезический метод	0.1	-
20706	380027.03	2215328.51	Геодезический метод	0.1	-
20707	380030.46	2215328.56	Геодезический метод	0.1	-
20708	380030.73	2215328.11	Геодезический метод	0.1	-
20709	380054.62	2215327.07	Геодезический метод	0.1	-
20710	380050.46	2215288.02	Геодезический метод	0.1	-
20711	380083.71	2215287.68	Геодезический метод	0.1	-
20712	380084.10	2215294.00	Геодезический метод	0.1	-
20713	380091.85	2215293.94	Геодезический метод	0.1	-
20693	380122.35	2215293.73	Геодезический метод	0.1	-
20714	380081.89	2215428.76	Геодезический метод	0.1	-

2. Сведения о характерных точках границ объекта

Обозначение характерных точек границ	Координаты, м		Метод определения координат характерной точки	Средняя квадратическая погрешность положения характерной точки (Mt), м	Описание обозначения точки на местности (при наличии)
	X	Y			
1	2	3	4	5	6
20715	380082.46	2215461.44	Геодезический метод	0.1	-
20716	380069.58	2215462.21	Геодезический метод	0.1	-
20717	380072.89	2215487.97	Геодезический метод	0.1	-
20718	380068.30	2215488.32	Геодезический метод	0.1	-
20719	380067.88	2215488.38	Геодезический метод	0.1	-
20720	380070.38	2215501.08	Геодезический метод	0.1	-
20721	380059.53	2215503.04	Геодезический метод	0.1	-
20722	380048.39	2215503.27	Геодезический метод	0.1	-
20723	380005.57	2215503.31	Геодезический метод	0.1	-
20724	380005.21	2215486.88	Геодезический метод	0.1	-
20725	380005.35	2215474.20	Геодезический метод	0.1	-
20726	380005.97	2215473.42	Геодезический метод	0.1	-
20727	380005.90	2215469.86	Геодезический метод	0.1	-
20728	380012.71	2215469.73	Геодезический метод	0.1	-
20729	380030.80	2215470.66	Геодезический метод	0.1	-
20730	380032.92	2215471.45	Геодезический метод	0.1	-
20731	380041.39	2215470.96	Геодезический метод	0.1	-
20732	380055.66	2215471.07	Геодезический метод	0.1	-
20733	380053.38	2215434.77	Геодезический метод	0.1	-
20734	380058.63	2215428.79	Геодезический метод	0.1	-
20735	380068.76	2215427.81	Геодезический метод	0.1	-
20714	380081.89	2215428.76	Геодезический метод	0.1	-
20736	380178.29	2215451.06	Геодезический метод	0.1	-
20737	380187.35	2215479.66	Геодезический метод	0.1	-
20738	380153.46	2215486.66	Геодезический метод	0.1	-

2. Сведения о характерных точках границ объекта

Обозначение характерных точек границ	Координаты, м		Метод определения координат характерной точки	Средняя квадратическая погрешность положения характерной точки (Mt), м	Описание обозначения точки на местности (при наличии)
	X	Y			
1	2	3	4	5	6
20739	380159.52	2215527.27	Геодезический метод	0.1	-
20740	380129.32	2215528.93	Геодезический метод	0.1	-
20741	380128.93	2215526.10	Геодезический метод	0.1	-
20742	380094.56	2215528.46	Геодезический метод	0.1	-
20743	380091.11	2215488.19	Геодезический метод	0.1	-
20744	380090.85	2215460.50	Геодезический метод	0.1	-
20745	380090.18	2215426.91	Геодезический метод	0.1	-
20746	380122.06	2215419.23	Геодезический метод	0.1	-
20747	380127.47	2215440.58	Геодезический метод	0.1	-
20748	380130.10	2215450.95	Геодезический метод	0.1	-
20749	380121.21	2215453.12	Геодезический метод	0.1	-
20750	380130.77	2215491.35	Геодезический метод	0.1	-
20751	380139.87	2215489.47	Геодезический метод	0.1	-
20752	380143.84	2215488.63	Геодезический метод	0.1	-
20753	380135.15	2215459.95	Геодезический метод	0.1	-
20736	380178.29	2215451.06	Геодезический метод	0.1	-
20754	379746.70	2215998.43	Геодезический метод	0.1	-
20755	379746.95	2216045.75	Геодезический метод	0.1	-
20756	379714.99	2216046.87	Геодезический метод	0.1	-
20757	379714.30	2216065.38	Геодезический метод	0.1	-
20758	379713.93	2216077.81	Геодезический метод	0.1	-
20759	379733.99	2216077.69	Геодезический метод	0.1	-
20760	379734.08	2216080.68	Геодезический метод	0.1	-
20761	379734.47	2216087.66	Геодезический метод	0.1	-
20762	379734.78	2216096.04	Геодезический метод	0.1	-

2. Сведения о характерных точках границ объекта

Обозначение характерных точек границ	Координаты, м		Метод определения координат характерной точки	Средняя квадратическая погрешность положения характерной точки (Mt), м	Описание обозначения точки на местности (при наличии)
	X	Y			
1	2	3	4	5	6
20763	379735.92	2216117.49	Геодезический метод	0.1	-
20764	379761.30	2216117.00	Геодезический метод	0.1	-
20765	379763.92	2216156.79	Геодезический метод	0.1	-
20766	379737.06	2216157.51	Геодезический метод	0.1	-
20767	379693.84	2216158.78	Геодезический метод	0.1	-
20768	379692.80	2216130.61	Геодезический метод	0.1	-
20769	379689.50	2216130.83	Геодезический метод	0.1	-
20770	379654.55	2216131.92	Геодезический метод	0.1	-
20771	379654.50	2216129.22	Геодезический метод	0.1	-
20772	379654.30	2216121.53	Геодезический метод	0.1	-
20773	379654.24	2216116.15	Геодезический метод	0.1	-
20774	379653.08	2216086.27	Геодезический метод	0.1	-
20775	379652.90	2216082.15	Геодезический метод	0.1	-
20776	379653.00	2216080.22	Геодезический метод	0.1	-
20777	379651.58	2216042.17	Геодезический метод	0.1	-
20778	379649.90	2216042.04	Геодезический метод	0.1	-
20779	379648.50	2215999.85	Геодезический метод	0.1	-
20780	379682.81	2215999.07	Геодезический метод	0.1	-
20781	379715.73	2215998.60	Геодезический метод	0.1	-
20754	379746.70	2215998.43	Геодезический метод	0.1	-
20782	379818.94	2215995.30	Геодезический метод	0.1	-
20783	379820.54	2216020.35	Геодезический метод	0.1	-
20784	379820.95	2216034.13	Геодезический метод	0.1	-
20785	379786.03	2216033.15	Геодезический метод	0.1	-
20786	379786.28	2216025.54	Геодезический метод	0.1	-

2. Сведения о характерных точках границ объекта

Обозначение характерных точек границ	Координаты, м		Метод определения координат характерной точки	Средняя квадратическая погрешность положения характерной точки (Mt), м	Описание обозначения точки на местности (при наличии)
	X	Y			
1	2	3	4	5	6
20787	379785.85	2216020.86	Геодезический метод	0.1	-
20788	379785.01	2215995.96	Геодезический метод	0.1	-
20782	379818.94	2215995.30	Геодезический метод	0.1	-
20789	379846.48	2216076.20	Геодезический метод	0.1	-
20790	379847.41	2216098.92	Геодезический метод	0.1	-
20791	379837.33	2216099.94	Геодезический метод	0.1	-
20792	379820.44	2216101.80	Геодезический метод	0.1	-
20793	379817.15	2216101.71	Геодезический метод	0.1	-
20794	379800.34	2216101.29	Геодезический метод	0.1	-
20795	379799.99	2216101.75	Геодезический метод	0.1	-
20796	379796.47	2216101.22	Геодезический метод	0.1	-
20797	379798.69	2216076.22	Геодезический метод	0.1	-
20789	379846.48	2216076.20	Геодезический метод	0.1	-
20798	379933.29	2215989.91	Геодезический метод	0.1	-
20799	379935.98	2216018.07	Геодезический метод	0.1	-
20800	379936.60	2216024.63	Геодезический метод	0.1	-
20801	379908.86	2216026.43	Геодезический метод	0.1	-
20802	379901.71	2216026.89	Геодезический метод	0.1	-
20803	379901.38	2216022.37	Геодезический метод	0.1	-
20804	379900.40	2216022.41	Геодезический метод	0.1	-
20805	379896.34	2216022.63	Геодезический метод	0.1	-
20806	379886.60	2216023.42	Геодезический метод	0.1	-
20807	379890.08	2216066.15	Геодезический метод	0.1	-
20808	379862.82	2216067.12	Геодезический метод	0.1	-
20809	379861.58	2216041.76	Геодезический метод	0.1	-

2. Сведения о характерных точках границ объекта

Обозначение характерных точек границ	Координаты, м		Метод определения координат характерной точки	Средняя квадратическая погрешность положения характерной точки (Mt), м	Описание обозначения точки на местности (при наличии)
	X	Y			
1	2	3	4	5	6
20810	379860.87	2216023.77	Геодезический метод	0.1	-
20811	379859.80	2215993.70	Геодезический метод	0.1	-
20812	379899.86	2215991.65	Геодезический метод	0.1	-
20798	379933.29	2215989.91	Геодезический метод	0.1	-
20813	379999.34	2216017.23	Геодезический метод	0.1	-
20814	380001.06	2216032.27	Геодезический метод	0.1	-
20815	380002.75	2216046.67	Геодезический метод	0.1	-
20816	379997.04	2216046.77	Геодезический метод	0.1	-
20817	379993.87	2216047.04	Геодезический метод	0.1	-
20818	379958.13	2216048.65	Геодезический метод	0.1	-
20819	379956.46	2216033.35	Геодезический метод	0.1	-
20820	379954.65	2216018.76	Геодезический метод	0.1	-
20821	379992.32	2216016.95	Геодезический метод	0.1	-
20813	379999.34	2216017.23	Геодезический метод	0.1	-
20822	380011.20	2215899.99	Геодезический метод	0.1	-
20823	380010.93	2215918.10	Геодезический метод	0.1	-
20824	380011.35	2215934.80	Геодезический метод	0.1	-
20825	379991.00	2215936.74	Геодезический метод	0.1	-
20826	379986.72	2215937.42	Геодезический метод	0.1	-
20827	379980.49	2215937.57	Геодезический метод	0.1	-
20828	379980.95	2215940.56	Геодезический метод	0.1	-
20829	379983.28	2215968.96	Геодезический метод	0.1	-
20830	379948.65	2215970.80	Геодезический метод	0.1	-
20831	379945.53	2215939.93	Геодезический метод	0.1	-
20832	379942.29	2215902.20	Геодезический метод	0.1	-

2. Сведения о характерных точках границ объекта

Обозначение характерных точек границ	Координаты, м		Метод определения координат характерной точки	Средняя квадратическая погрешность положения характерной точки (Mt), м	Описание обозначения точки на местности (при наличии)
	X	Y			
1	2	3	4	5	6
20833	379951.40	2215901.39	Геодезический метод	0.1	-
20834	379961.16	2215901.25	Геодезический метод	0.1	-
20835	379965.58	2215901.35	Геодезический метод	0.1	-
20822	380011.20	2215899.99	Геодезический метод	0.1	-
20836	379898.70	2215915.78	Геодезический метод	0.1	-
20837	379899.59	2215937.54	Геодезический метод	0.1	-
20838	379901.85	2215972.13	Геодезический метод	0.1	-
20839	379880.11	2215973.08	Геодезический метод	0.1	-
20840	379878.37	2215941.19	Геодезический метод	0.1	-
20841	379877.54	2215917.69	Геодезический метод	0.1	-
20842	379880.68	2215916.82	Геодезический метод	0.1	-
20836	379898.70	2215915.78	Геодезический метод	0.1	-
20843	379844.29	2215897.68	Геодезический метод	0.1	-
20844	379845.90	2215930.28	Геодезический метод	0.1	-
20845	379857.04	2215930.35	Геодезический метод	0.1	-
20846	379857.15	2215934.43	Геодезический метод	0.1	-
20847	379857.86	2215940.40	Геодезический метод	0.1	-
20848	379857.33	2215944.33	Геодезический метод	0.1	-
20849	379857.84	2215951.66	Геодезический метод	0.1	-
20850	379859.13	2215974.18	Геодезический метод	0.1	-
20851	379831.57	2215974.93	Геодезический метод	0.1	-
20852	379831.09	2215956.86	Геодезический метод	0.1	-
20853	379831.26	2215954.07	Геодезический метод	0.1	-
20854	379830.70	2215939.60	Геодезический метод	0.1	-
20855	379830.33	2215933.05	Геодезический метод	0.1	-

2. Сведения о характерных точках границ объекта

Обозначение характерных точек границ	Координаты, м		Метод определения координат характерной точки	Средняя квадратическая погрешность положения характерной точки (Mt), м	Описание обозначения точки на местности (при наличии)
	X	Y			
1	2	3	4	5	6
20856	379830.80	2215930.51	Геодезический метод	0.1	-
20857	379824.30	2215930.41	Геодезический метод	0.1	-
20858	379815.23	2215930.87	Геодезический метод	0.1	-
20859	379814.84	2215931.59	Геодезический метод	0.1	-
20860	379814.52	2215925.96	Геодезический метод	0.1	-
20861	379814.68	2215916.18	Геодезический метод	0.1	-
20862	379814.05	2215898.40	Геодезический метод	0.1	-
20843	379844.29	2215897.68	Геодезический метод	0.1	-
20863	379785.11	2215934.76	Геодезический метод	0.1	-
20864	379785.69	2215976.03	Геодезический метод	0.1	-
20865	379778.81	2215976.74	Геодезический метод	0.1	-
20866	379755.64	2215977.37	Геодезический метод	0.1	-
20867	379754.64	2215943.58	Геодезический метод	0.1	-
20868	379754.81	2215935.26	Геодезический метод	0.1	-
20869	379769.53	2215934.47	Геодезический метод	0.1	-
20863	379785.11	2215934.76	Геодезический метод	0.1	-
20870	379733.25	2215898.56	Геодезический метод	0.1	-
20871	379733.15	2215902.64	Геодезический метод	0.1	-
20872	379732.57	2215925.71	Геодезический метод	0.1	-
20873	379727.75	2215925.87	Геодезический метод	0.1	-
20874	379728.76	2215935.38	Геодезический метод	0.1	-
20875	379729.42	2215978.54	Геодезический метод	0.1	-
20876	379703.40	2215979.78	Геодезический метод	0.1	-
20877	379702.33	2215938.27	Геодезический метод	0.1	-
20878	379714.84	2215938.14	Геодезический метод	0.1	-

2. Сведения о характерных точках границ объекта

Обозначение характерных точек границ	Координаты, м		Метод определения координат характерной точки	Средняя квадратическая погрешность положения характерной точки (Mt), м	Описание обозначения точки на местности (при наличии)
	X	Y			
1	2	3	4	5	6
20879	379715.98	2215921.08	Геодезический метод	0.1	-
20880	379715.66	2215903.16	Геодезический метод	0.1	-
20881	379715.59	2215899.10	Геодезический метод	0.1	-
20870	379733.25	2215898.56	Геодезический метод	0.1	-
20882	379747.01	2215850.86	Геодезический метод	0.1	-
20883	379748.45	2215882.91	Геодезический метод	0.1	-
20884	379749.00	2215887.15	Геодезический метод	0.1	-
20885	379713.89	2215888.28	Геодезический метод	0.1	-
20886	379713.87	2215886.91	Геодезический метод	0.1	-
20887	379678.46	2215888.67	Геодезический метод	0.1	-
20888	379677.72	2215856.42	Геодезический метод	0.1	-
20889	379713.06	2215853.60	Геодезический метод	0.1	-
20882	379747.01	2215850.86	Геодезический метод	0.1	-
20890	379853.63	2215846.38	Геодезический метод	0.1	-
20891	379855.47	2215884.90	Геодезический метод	0.1	-
20892	379815.37	2215883.45	Геодезический метод	0.1	-
20893	379812.16	2215883.34	Геодезический метод	0.1	-
20894	379811.39	2215853.44	Геодезический метод	0.1	-
20895	379780.82	2215854.59	Геодезический метод	0.1	-
20896	379780.59	2215848.31	Геодезический метод	0.1	-
20897	379779.27	2215814.56	Геодезический метод	0.1	-
20898	379809.09	2215812.57	Геодезический метод	0.1	-
20899	379810.51	2215836.16	Геодезический метод	0.1	-
20900	379809.75	2215839.40	Геодезический метод	0.1	-
20901	379809.69	2215847.27	Геодезический метод	0.1	-

2. Сведения о характерных точках границ объекта

Обозначение характерных точек границ	Координаты, м		Метод определения координат характерной точки	Средняя квадратическая погрешность положения характерной точки (Mt), м	Описание обозначения точки на местности (при наличии)
	X	Y			
1	2	3	4	5	6
20902	379811.30	2215848.57	Геодезический метод	0.1	-
20903	379814.50	2215848.96	Геодезический метод	0.1	-
20890	379853.63	2215846.38	Геодезический метод	0.1	-
20904	379882.57	2215637.28	Геодезический метод	0.1	-
20905	379883.00	2215675.92	Геодезический метод	0.1	-
20906	379907.67	2215674.97	Геодезический метод	0.1	-
20907	379910.16	2215724.52	Геодезический метод	0.1	-
20908	379911.93	2215787.79	Геодезический метод	0.1	-
20909	379781.59	2215795.26	Геодезический метод	0.1	-
20910	379780.87	2215750.13	Геодезический метод	0.1	-
20911	379755.06	2215750.96	Геодезический метод	0.1	-
20912	379755.27	2215796.99	Геодезический метод	0.1	-
20913	379751.27	2215797.24	Геодезический метод	0.1	-
20914	379723.05	2215798.91	Геодезический метод	0.1	-
20915	379705.60	2215799.99	Геодезический метод	0.1	-
20916	379705.36	2215765.24	Геодезический метод	0.1	-
20917	379722.44	2215764.46	Геодезический метод	0.1	-
20918	379722.43	2215763.73	Геодезический метод	0.1	-
20919	379721.94	2215728.03	Геодезический метод	0.1	-
20920	379722.43	2215723.78	Геодезический метод	0.1	-
20921	379722.99	2215718.92	Геодезический метод	0.1	-
20922	379755.05	2215716.75	Геодезический метод	0.1	-
20923	379755.39	2215696.24	Геодезический метод	0.1	-
20924	379778.55	2215694.76	Геодезический метод	0.1	-
20925	379777.35	2215660.57	Геодезический метод	0.1	-

2. Сведения о характерных точках границ объекта

Обозначение характерных точек границ	Координаты, м		Метод определения координат характерной точки	Средняя квадратическая погрешность положения характерной точки (Mt), м	Описание обозначения точки на местности (при наличии)
	X	Y			
1	2	3	4	5	6
20926	379776.71	2215625.12	Геодезический метод	0.1	-
20927	379776.70	2215624.63	Геодезический метод	0.1	-
20928	379778.61	2215624.56	Геодезический метод	0.1	-
20929	379782.44	2215624.51	Геодезический метод	0.1	-
20930	379809.74	2215623.10	Геодезический метод	0.1	-
20931	379809.62	2215668.98	Геодезический метод	0.1	-
20932	379809.90	2215691.59	Геодезический метод	0.1	-
20933	379828.92	2215688.63	Геодезический метод	0.1	-
20934	379829.21	2215681.94	Геодезический метод	0.1	-
20935	379834.55	2215681.91	Геодезический метод	0.1	-
20936	379834.35	2215640.83	Геодезический метод	0.1	-
20937	379834.25	2215620.63	Геодезический метод	0.1	-
20938	379856.42	2215619.18	Геодезический метод	0.1	-
20939	379861.22	2215618.86	Геодезический метод	0.1	-
20940	379862.23	2215638.41	Геодезический метод	0.1	-
20941	379874.59	2215637.72	Геодезический метод	0.1	-
20942	379879.58	2215637.45	Геодезический метод	0.1	-
20904	379882.57	2215637.28	Геодезический метод	0.1	-
20943	379915.06	2215809.76	Геодезический метод	0.1	-
20944	379918.95	2215848.22	Геодезический метод	0.1	-
20945	379922.57	2215883.65	Геодезический метод	0.1	-
20946	379875.06	2215885.17	Геодезический метод	0.1	-
20947	379874.02	2215849.80	Геодезический метод	0.1	-
20948	379873.79	2215836.00	Геодезический метод	0.1	-
20949	379872.22	2215812.61	Геодезический метод	0.1	-

2. Сведения о характерных точках границ объекта

Обозначение характерных точек границ	Координаты, м		Метод определения координат характерной точки	Средняя квадратическая погрешность положения характерной точки (Mt), м	Описание обозначения точки на местности (при наличии)
	X	Y			
1	2	3	4	5	6
20943	379915.06	2215809.76	Геодезический метод	0.1	-
20950	379971.87	2215802.78	Геодезический метод	0.1	-
20951	379974.11	2215821.26	Геодезический метод	0.1	-
20952	379976.23	2215839.90	Геодезический метод	0.1	-
20953	379979.12	2215865.62	Геодезический метод	0.1	-
20954	379967.35	2215866.91	Геодезический метод	0.1	-
20955	379967.39	2215866.39	Геодезический метод	0.1	-
20956	379961.20	2215866.82	Геодезический метод	0.1	-
20957	379961.17	2215867.48	Геодезический метод	0.1	-
20958	379940.54	2215868.50	Геодезический метод	0.1	-
20959	379937.36	2215868.81	Геодезический метод	0.1	-
20960	379935.91	2215855.69	Геодезический метод	0.1	-
20961	379934.59	2215844.22	Геодезический метод	0.1	-
20962	379936.37	2215843.97	Геодезический метод	0.1	-
20963	379932.35	2215806.40	Геодезический метод	0.1	-
20950	379971.87	2215802.78	Геодезический метод	0.1	-
20964	379968.97	2215615.86	Геодезический метод	0.1	-
20965	379968.93	2215636.56	Геодезический метод	0.1	-
20966	379968.91	2215650.79	Геодезический метод	0.1	-
20967	379968.82	2215664.96	Геодезический метод	0.1	-
20968	379978.41	2215665.34	Геодезический метод	0.1	-
20969	379988.25	2215665.73	Геодезический метод	0.1	-
20970	379991.28	2215665.85	Геодезический метод	0.1	-
20971	379989.78	2215706.43	Геодезический метод	0.1	-
20972	379954.07	2215706.29	Геодезический метод	0.1	-

2. Сведения о характерных точках границ объекта

Обозначение характерных точек границ	Координаты, м		Метод определения координат характерной точки	Средняя квадратическая погрешность положения характерной точки (Mt), м	Описание обозначения точки на местности (при наличии)
	X	Y			
1	2	3	4	5	6
20973	379927.68	2215706.19	Геодезический метод	0.1	-
20974	379926.41	2215663.30	Геодезический метод	0.1	-
20975	379925.67	2215648.13	Геодезический метод	0.1	-
20976	379925.54	2215642.95	Геодезический метод	0.1	-
20977	379925.25	2215630.78	Геодезический метод	0.1	-
20978	379924.91	2215617.78	Геодезический метод	0.1	-
20979	379957.60	2215616.10	Геодезический метод	0.1	-
20964	379968.97	2215615.86	Геодезический метод	0.1	-
20980	380013.72	2215614.21	Геодезический метод	0.1	-
20981	380015.00	2215649.23	Геодезический метод	0.1	-
20982	380040.87	2215649.64	Геодезический метод	0.1	-
20983	380043.78	2215649.89	Геодезический метод	0.1	-
20984	380043.69	2215681.50	Геодезический метод	0.1	-
20985	380009.57	2215681.83	Геодезический метод	0.1	-
20986	380010.95	2215676.61	Геодезический метод	0.1	-
20987	380010.67	2215673.41	Геодезический метод	0.1	-
20988	379993.42	2215664.78	Геодезический метод	0.1	-
20989	379993.78	2215614.36	Геодезический метод	0.1	-
20980	380013.72	2215614.21	Геодезический метод	0.1	-
20990	380141.92	2215690.69	Геодезический метод	0.1	-
20991	380145.98	2215713.41	Геодезический метод	0.1	-
20992	380096.75	2215720.26	Геодезический метод	0.1	-
20993	380095.76	2215696.83	Геодезический метод	0.1	-
20990	380141.92	2215690.69	Геодезический метод	0.1	-
20994	380150.95	2215736.77	Геодезический метод	0.1	-

2. Сведения о характерных точках границ объекта

Обозначение характерных точек границ	Координаты, м		Метод определения координат характерной точки	Средняя квадратическая погрешность положения характерной точки (Mt), м	Описание обозначения точки на местности (при наличии)
	X	Y			
1	2	3	4	5	6
20995	380158.41	2215773.34	Геодезический метод	0.1	-
20996	380125.77	2215775.25	Геодезический метод	0.1	-
20997	380096.77	2215776.93	Геодезический метод	0.1	-
20998	380097.01	2215740.73	Геодезический метод	0.1	-
20999	380118.41	2215739.16	Геодезический метод	0.1	-
20994	380150.95	2215736.77	Геодезический метод	0.1	-
21000	380204.77	2215663.59	Геодезический метод	0.1	-
21001	380206.75	2215674.30	Геодезический метод	0.1	-
21002	380207.20	2215675.44	Геодезический метод	0.1	-
21003	380210.74	2215683.35	Геодезический метод	0.1	-
21004	380212.62	2215687.64	Геодезический метод	0.1	-
21005	380213.58	2215691.41	Геодезический метод	0.1	-
21006	380216.06	2215703.85	Геодезический метод	0.1	-
21007	380217.37	2215710.41	Геодезический метод	0.1	-
21008	380222.81	2215737.80	Геодезический метод	0.1	-
21009	380169.84	2215749.70	Геодезический метод	0.1	-
21010	380163.70	2215721.63	Геодезический метод	0.1	-
21011	380157.63	2215692.74	Геодезический метод	0.1	-
21012	380157.22	2215689.63	Геодезический метод	0.1	-
21013	380152.89	2215672.06	Геодезический метод	0.1	-
21014	380204.59	2215661.53	Геодезический метод	0.1	-
21000	380204.77	2215663.59	Геодезический метод	0.1	-
21015	380299.34	2215633.74	Геодезический метод	0.1	-
21016	380304.95	2215657.41	Геодезический метод	0.1	-
21017	380264.76	2215671.24	Геодезический метод	0.1	-

2. Сведения о характерных точках границ объекта

Обозначение характерных точек границ	Координаты, м		Метод определения координат характерной точки	Средняя квадратическая погрешность положения характерной точки (Mt), м	Описание обозначения точки на местности (при наличии)
	X	Y			
1	2	3	4	5	6
21018	380261.33	2215661.34	Геодезический метод	0.1	-
21019	380253.37	2215638.36	Геодезический метод	0.1	-
21020	380283.71	2215635.31	Геодезический метод	0.1	-
21015	380299.34	2215633.74	Геодезический метод	0.1	-
21021	380227.66	2215763.93	Геодезический метод	0.1	-
21022	380231.86	2215782.35	Геодезический метод	0.1	-
21023	380229.49	2215783.18	Геодезический метод	0.1	-
21024	380177.91	2215792.80	Геодезический метод	0.1	-
21025	380174.21	2215774.29	Геодезический метод	0.1	-
21026	380174.88	2215773.27	Геодезический метод	0.1	-
21021	380227.66	2215763.93	Геодезический метод	0.1	-
21027	380129.59	2215794.67	Геодезический метод	0.1	-
21028	380131.77	2215831.89	Геодезический метод	0.1	-
21029	380131.84	2215839.83	Геодезический метод	0.1	-
21030	380131.47	2215846.29	Геодезический метод	0.1	-
21031	380130.99	2215846.64	Геодезический метод	0.1	-
21032	380131.22	2215856.24	Геодезический метод	0.1	-
21033	380174.46	2215849.57	Геодезический метод	0.1	-
21034	380182.15	2215886.58	Геодезический метод	0.1	-
21035	380172.03	2215888.17	Геодезический метод	0.1	-
21036	380149.57	2215891.74	Геодезический метод	0.1	-
21037	380145.11	2215892.19	Геодезический метод	0.1	-
21038	380144.74	2215888.19	Геодезический метод	0.1	-
21039	380144.66	2215882.05	Геодезический метод	0.1	-
21040	380122.26	2215883.05	Геодезический метод	0.1	-

2. Сведения о характерных точках границ объекта

Обозначение характерных точек границ	Координаты, м		Метод определения координат характерной точки	Средняя квадратическая погрешность положения характерной точки (Mt), м	Описание обозначения точки на местности (при наличии)
	X	Y			
1	2	3	4	5	6
21041	380110.11	2215884.10	Геодезический метод	0.1	-
21042	380108.20	2215847.18	Геодезический метод	0.1	-
21043	380103.33	2215847.40	Геодезический метод	0.1	-
21044	380104.66	2215877.30	Геодезический метод	0.1	-
21045	380105.83	2215884.01	Геодезический метод	0.1	-
21046	380103.54	2215884.49	Геодезический метод	0.1	-
21047	380104.87	2215892.09	Геодезический метод	0.1	-
21048	380107.72	2215908.39	Геодезический метод	0.1	-
21049	380112.71	2215937.15	Геодезический метод	0.1	-
21050	380113.38	2215944.89	Геодезический метод	0.1	-
21051	380116.13	2215962.75	Геодезический метод	0.1	-
21052	380092.90	2215964.31	Геодезический метод	0.1	-
21053	380084.94	2215911.32	Геодезический метод	0.1	-
21054	380087.49	2215910.81	Геодезический метод	0.1	-
21055	380086.61	2215893.60	Геодезический метод	0.1	-
21056	380086.14	2215884.43	Геодезический метод	0.1	-
21057	380090.71	2215884.44	Геодезический метод	0.1	-
21058	380090.63	2215865.99	Геодезический метод	0.1	-
21059	380088.20	2215817.81	Геодезический метод	0.1	-
21060	380087.18	2215817.82	Геодезический метод	0.1	-
21061	380087.20	2215810.31	Геодезический метод	0.1	-
21062	380088.20	2215810.30	Геодезический метод	0.1	-
21063	380094.31	2215810.32	Геодезический метод	0.1	-
21064	380094.31	2215808.99	Геодезический метод	0.1	-
21065	380095.31	2215806.15	Геодезический метод	0.1	-

2. Сведения о характерных точках границ объекта

Обозначение характерных точек границ	Координаты, м		Метод определения координат характерной точки	Средняя квадратическая погрешность положения характерной точки (Mt), м	Описание обозначения точки на местности (при наличии)
	X	Y			
1	2	3	4	5	6
21066	380095.34	2215795.62	Геодезический метод	0.1	-
21067	380100.89	2215795.36	Геодезический метод	0.1	-
21027	380129.59	2215794.67	Геодезический метод	0.1	-
21068	380075.63	2215797.16	Геодезический метод	0.1	-
21069	380078.36	2215852.45	Геодезический метод	0.1	-
21070	380079.30	2215885.05	Геодезический метод	0.1	-
21071	380059.22	2215886.09	Геодезический метод	0.1	-
21072	380058.68	2215870.62	Геодезический метод	0.1	-
21073	380057.81	2215847.59	Геодезический метод	0.1	-
21074	380054.98	2215805.40	Геодезический метод	0.1	-
21075	380054.71	2215798.67	Геодезический метод	0.1	-
21068	380075.63	2215797.16	Геодезический метод	0.1	-
21076	380312.77	2215882.68	Геодезический метод	0.1	-
21077	380315.11	2215890.48	Геодезический метод	0.1	-
21078	380316.08	2215894.31	Геодезический метод	0.1	-
21079	380318.53	2215906.41	Геодезический метод	0.1	-
21080	380300.19	2215909.13	Геодезический метод	0.1	-
21081	380291.62	2215909.79	Геодезический метод	0.1	-
21082	380301.02	2215943.94	Геодезический метод	0.1	-
21083	380292.65	2215945.61	Геодезический метод	0.1	-
21084	380273.64	2215948.83	Геодезический метод	0.1	-
21085	380249.41	2215952.92	Геодезический метод	0.1	-
21086	380214.93	2215958.68	Геодезический метод	0.1	-
21087	380207.07	2215919.89	Геодезический метод	0.1	-
21088	380202.84	2215898.59	Геодезический метод	0.1	-

2. Сведения о характерных точках границ объекта

Обозначение характерных точек границ	Координаты, м		Метод определения координат характерной точки	Средняя квадратическая погрешность положения характерной точки (Mt), м	Описание обозначения точки на местности (при наличии)
	X	Y			
1	2	3	4	5	6
21089	380235.32	2215891.69	Геодезический метод	0.1	-
21090	380250.55	2215888.54	Геодезический метод	0.1	-
21091	380250.65	2215890.56	Геодезический метод	0.1	-
21092	380251.61	2215895.28	Геодезический метод	0.1	-
21093	380251.96	2215895.28	Геодезический метод	0.1	-
21094	380265.79	2215893.13	Геодезический метод	0.1	-
21076	380312.77	2215882.68	Геодезический метод	0.1	-
21095	380343.27	2215980.10	Геодезический метод	0.1	-
21096	380350.71	2216004.12	Геодезический метод	0.1	-
21097	380324.14	2216018.50	Геодезический метод	0.1	-
21098	380314.83	2216022.65	Геодезический метод	0.1	-
21099	380309.06	2216026.47	Геодезический метод	0.1	-
21100	380296.10	2216035.05	Геодезический метод	0.1	-
21101	380281.38	2216044.40	Геодезический метод	0.1	-
21102	380272.35	2216022.87	Геодезический метод	0.1	-
21103	380233.52	2216039.49	Геодезический метод	0.1	-
21104	380229.05	2216019.21	Геодезический метод	0.1	-
21105	380267.24	2216009.53	Геодезический метод	0.1	-
21106	380271.49	2216008.46	Геодезический метод	0.1	-
21107	380272.52	2216007.91	Геодезический метод	0.1	-
21108	380268.23	2215988.49	Геодезический метод	0.1	-
21109	380263.60	2215967.54	Геодезический метод	0.1	-
21110	380285.60	2215963.57	Геодезический метод	0.1	-
21111	380292.04	2215986.28	Геодезический метод	0.1	-
21112	380294.16	2215994.72	Геодезический метод	0.1	-

2. Сведения о характерных точках границ объекта

Обозначение характерных точек границ	Координаты, м		Метод определения координат характерной точки	Средняя квадратическая погрешность положения характерной точки (Mt), м	Описание обозначения точки на местности (при наличии)
	X	Y			
1	2	3	4	5	6
21113	380300.21	2216001.50	Геодезический метод	0.1	-
21114	380308.91	2215996.82	Геодезический метод	0.1	-
21115	380310.93	2215995.83	Геодезический метод	0.1	-
21116	380319.96	2215991.39	Геодезический метод	0.1	-
21117	380320.32	2215992.23	Геодезический метод	0.1	-
21118	380325.60	2215989.45	Геодезический метод	0.1	-
21095	380343.27	2215980.10	Геодезический метод	0.1	-
21119	380350.45	2216009.98	Геодезический метод	0.1	-
21120	380358.59	2216033.63	Геодезический метод	0.1	-
21121	380316.36	2216058.22	Геодезический метод	0.1	-
21122	380329.00	2216087.56	Геодезический метод	0.1	-
21123	380318.60	2216094.70	Геодезический метод	0.1	-
21124	380313.62	2216091.27	Геодезический метод	0.1	-
21125	380310.72	2216087.06	Геодезический метод	0.1	-
21126	380309.66	2216087.78	Геодезический метод	0.1	-
21127	380276.27	2216116.44	Геодезический метод	0.1	-
21128	380258.06	2216096.09	Геодезический метод	0.1	-
21129	380240.91	2216077.27	Геодезический метод	0.1	-
21130	380237.95	2216069.08	Геодезический метод	0.1	-
21131	380271.39	2216057.53	Геодезический метод	0.1	-
21132	380282.53	2216054.71	Геодезический метод	0.1	-
21133	380280.19	2216050.32	Геодезический метод	0.1	-
21134	380305.54	2216034.06	Геодезический метод	0.1	-
21119	380350.45	2216009.98	Геодезический метод	0.1	-
21135	380378.99	2216174.26	Геодезический метод	0.1	-

2. Сведения о характерных точках границ объекта

Обозначение характерных точек границ	Координаты, м		Метод определения координат характерной точки	Средняя квадратическая погрешность положения характерной точки (Mt), м	Описание обозначения точки на местности (при наличии)
	X	Y			
1	2	3	4	5	6
21136	380386.10	2216182.65	Геодезический метод	0.1	-
21137	380358.18	2216207.84	Геодезический метод	0.1	-
21138	380336.77	2216184.23	Геодезический метод	0.1	-
21139	380365.30	2216158.11	Геодезический метод	0.1	-
21135	380378.99	2216174.26	Геодезический метод	0.1	-
21140	380328.28	2216201.34	Геодезический метод	0.1	-
21141	380350.53	2216226.51	Геодезический метод	0.1	-
21142	380332.66	2216242.86	Геодезический метод	0.1	-
21143	380320.12	2216254.32	Геодезический метод	0.1	-
21144	380292.31	2216281.60	Геодезический метод	0.1	-
21145	380267.54	2216255.59	Геодезический метод	0.1	-
21146	380277.36	2216245.42	Геодезический метод	0.1	-
21147	380280.65	2216241.21	Геодезический метод	0.1	-
21148	380299.72	2216232.86	Геодезический метод	0.1	-
21140	380328.28	2216201.34	Геодезический метод	0.1	-
21149	380247.35	2216259.07	Геодезический метод	0.1	-
21150	380255.25	2216266.82	Геодезический метод	0.1	-
21151	380238.03	2216282.02	Геодезический метод	0.1	-
21152	380213.98	2216303.25	Геодезический метод	0.1	-
21153	380198.61	2216285.61	Геодезический метод	0.1	-
21154	380229.26	2216259.39	Геодезический метод	0.1	-
21155	380238.14	2216251.00	Геодезический метод	0.1	-
21149	380247.35	2216259.07	Геодезический метод	0.1	-
21156	380292.78	2216334.06	Геодезический метод	0.1	-
21157	380303.73	2216361.34	Геодезический метод	0.1	-

2. Сведения о характерных точках границ объекта

Обозначение характерных точек границ	Координаты, м		Метод определения координат характерной точки	Средняя квадратическая погрешность положения характерной точки (Mt), м	Описание обозначения точки на местности (при наличии)
	X	Y			
1	2	3	4	5	6
21158	380278.24	2216376.93	Геодезический метод	0.1	-
21159	380245.87	2216339.58	Геодезический метод	0.1	-
21160	380246.57	2216337.01	Геодезический метод	0.1	-
21156	380292.78	2216334.06	Геодезический метод	0.1	-
21161	380457.65	2216267.83	Геодезический метод	0.1	-
21162	380472.64	2216286.83	Геодезический метод	0.1	-
21163	380445.51	2216309.03	Геодезический метод	0.1	-
21164	380422.30	2216282.61	Геодезический метод	0.1	-
21165	380451.64	2216261.93	Геодезический метод	0.1	-
21166	380456.11	2216267.36	Геодезический метод	0.1	-
21167	380457.04	2216267.08	Геодезический метод	0.1	-
21161	380457.65	2216267.83	Геодезический метод	0.1	-
21168	380277.80	2216145.61	Геодезический метод	0.1	-
21169	380279.18	2216146.69	Геодезический метод	0.1	-
21170	380281.34	2216149.16	Геодезический метод	0.1	-
21171	380298.75	2216168.68	Геодезический метод	0.1	-
21172	380270.34	2216198.58	Геодезический метод	0.1	-
21173	380243.99	2216229.21	Геодезический метод	0.1	-
21174	380227.35	2216211.68	Геодезический метод	0.1	-
21175	380217.84	2216219.86	Геодезический метод	0.1	-
21176	380212.30	2216214.15	Геодезический метод	0.1	-
21177	380199.56	2216225.00	Геодезический метод	0.1	-
21178	380169.09	2216252.01	Геодезический метод	0.1	-
21179	380149.30	2216229.23	Геодезический метод	0.1	-
21180	380180.09	2216202.39	Геодезический метод	0.1	-

2. Сведения о характерных точках границ объекта

Обозначение характерных точек границ	Координаты, м		Метод определения координат характерной точки	Средняя квадратическая погрешность положения характерной точки (Mt), м	Описание обозначения точки на местности (при наличии)
	X	Y			
1	2	3	4	5	6
21181	380186.89	2216196.27	Геодезический метод	0.1	-
21182	380163.88	2216171.47	Геодезический метод	0.1	-
21183	380173.30	2216163.79	Геодезический метод	0.1	-
21184	380148.84	2216122.43	Геодезический метод	0.1	-
21185	380152.03	2216119.64	Геодезический метод	0.1	-
21186	380175.91	2216098.89	Геодезический метод	0.1	-
21187	380180.20	2216095.27	Геодезический метод	0.1	-
21188	380189.67	2216109.14	Геодезический метод	0.1	-
21189	380195.82	2216118.16	Геодезический метод	0.1	-
21190	380208.41	2216134.29	Геодезический метод	0.1	-
21191	380209.66	2216133.27	Геодезический метод	0.1	-
21192	380224.43	2216150.75	Геодезический метод	0.1	-
21193	380223.50	2216151.82	Геодезический метод	0.1	-
21194	380244.46	2216172.21	Геодезический метод	0.1	-
21195	380252.97	2216165.77	Геодезический метод	0.1	-
21196	380259.51	2216160.63	Геодезический метод	0.1	-
21168	380277.80	2216145.61	Геодезический метод	0.1	-
21197	380163.55	2215979.03	Геодезический метод	0.1	-
21198	380165.52	2216009.77	Геодезический метод	0.1	-
21199	380166.95	2216037.24	Геодезический метод	0.1	-
21200	380167.28	2216039.86	Геодезический метод	0.1	-
21201	380168.91	2216062.36	Геодезический метод	0.1	-
21202	380169.11	2216063.54	Геодезический метод	0.1	-
21203	380170.10	2216074.82	Геодезический метод	0.1	-
21204	380170.95	2216078.69	Геодезический метод	0.1	-

2. Сведения о характерных точках границ объекта

Обозначение характерных точек границ	Координаты, м		Метод определения координат характерной точки	Средняя квадратическая погрешность положения характерной точки (Mt), м	Описание обозначения точки на местности (при наличии)
	X	Y			
1	2	3	4	5	6
21205	380161.00	2216087.20	Геодезический метод	0.1	-
21206	380145.56	2216100.41	Геодезический метод	0.1	-
21207	380144.74	2216096.85	Геодезический метод	0.1	-
21208	380140.88	2216038.69	Геодезический метод	0.1	-
21209	380140.77	2216032.38	Геодезический метод	0.1	-
21210	380112.21	2216033.61	Геодезический метод	0.1	-
21211	380112.42	2216038.24	Геодезический метод	0.1	-
21212	380086.27	2216041.05	Геодезический метод	0.1	-
21213	380086.13	2216035.58	Геодезический метод	0.1	-
21214	380065.43	2216037.28	Геодезический метод	0.1	-
21215	380044.06	2216038.53	Геодезический метод	0.1	-
21216	380037.88	2216014.41	Геодезический метод	0.1	-
21217	380033.66	2215984.51	Геодезический метод	0.1	-
21218	380057.52	2215983.99	Геодезический метод	0.1	-
21219	380082.33	2215983.16	Геодезический метод	0.1	-
21220	380106.96	2215981.81	Геодезический метод	0.1	-
21221	380137.03	2215980.40	Геодезический метод	0.1	-
21197	380163.55	2215979.03	Геодезический метод	0.1	-
21222	380077.72	2216051.52	Геодезический метод	0.1	-
21223	380076.20	2216093.26	Геодезический метод	0.1	-
21224	380076.09	2216099.81	Геодезический метод	0.1	-
21225	380075.09	2216099.76	Геодезический метод	0.1	-
21226	380072.20	2216099.75	Геодезический метод	0.1	-
21227	380050.61	2216100.54	Геодезический метод	0.1	-
21228	380049.87	2216088.83	Геодезический метод	0.1	-

2. Сведения о характерных точках границ объекта

Обозначение характерных точек границ	Координаты, м		Метод определения координат характерной точки	Средняя квадратическая погрешность положения характерной точки (Mt), м	Описание обозначения точки на местности (при наличии)
	X	Y			
1	2	3	4	5	6
21229	380049.86	2216079.51	Геодезический метод	0.1	-
21230	380048.95	2216053.01	Геодезический метод	0.1	-
21222	380077.72	2216051.52	Геодезический метод	0.1	-
21231	380000.07	2216112.95	Геодезический метод	0.1	-
21232	380000.07	2216116.97	Геодезический метод	0.1	-
21233	380000.04	2216121.67	Геодезический метод	0.1	-
21234	379999.94	2216147.07	Геодезический метод	0.1	-
21235	379968.44	2216148.24	Геодезический метод	0.1	-
21236	379964.26	2216116.95	Геодезический метод	0.1	-
21231	380000.07	2216112.95	Геодезический метод	0.1	-
21237	380027.09	2216209.56	Геодезический метод	0.1	-
21238	380022.85	2216213.35	Геодезический метод	0.1	-
21239	380026.34	2216243.52	Геодезический метод	0.1	-
21240	380027.68	2216255.34	Геодезический метод	0.1	-
21241	380057.52	2216255.21	Геодезический метод	0.1	-
21242	380068.69	2216254.76	Геодезический метод	0.1	-
21243	380069.69	2216273.60	Геодезический метод	0.1	-
21244	380070.73	2216323.91	Геодезический метод	0.1	-
21245	380046.19	2216325.32	Геодезический метод	0.1	-
21246	380030.77	2216325.95	Геодезический метод	0.1	-
21247	380020.29	2216326.26	Геодезический метод	0.1	-
21248	380009.26	2216326.45	Геодезический метод	0.1	-
21249	379986.47	2216326.56	Геодезический метод	0.1	-
21250	379979.95	2216262.14	Геодезический метод	0.1	-
21251	379976.32	2216230.62	Геодезический метод	0.1	-

2. Сведения о характерных точках границ объекта

Обозначение характерных точек границ	Координаты, м		Метод определения координат характерной точки	Средняя квадратическая погрешность положения характерной точки (Mt), м	Описание обозначения точки на местности (при наличии)
	X	Y			
1	2	3	4	5	6
21252	379974.61	2216213.80	Геодезический метод	0.1	-
21253	379973.80	2216208.73	Геодезический метод	0.1	-
21254	379972.03	2216191.34	Геодезический метод	0.1	-
21255	380012.78	2216189.65	Геодезический метод	0.1	-
21256	380021.84	2216189.16	Геодезический метод	0.1	-
21237	380027.09	2216209.56	Геодезический метод	0.1	-
21257	380170.15	2216336.36	Геодезический метод	0.1	-
21258	380205.44	2216378.75	Геодезический метод	0.1	-
21259	380194.39	2216381.97	Геодезический метод	0.1	-
21260	380182.51	2216381.13	Геодезический метод	0.1	-
21261	380165.26	2216382.44	Геодезический метод	0.1	-
21262	380157.54	2216383.61	Геодезический метод	0.1	-
21263	380148.65	2216385.67	Геодезический метод	0.1	-
21264	380137.80	2216388.05	Геодезический метод	0.1	-
21265	380131.95	2216387.38	Геодезический метод	0.1	-
21266	380097.89	2216383.55	Геодезический метод	0.1	-
21267	380098.95	2216385.60	Геодезический метод	0.1	-
21268	380104.78	2216400.48	Геодезический метод	0.1	-
21269	380107.88	2216401.88	Геодезический метод	0.1	-
21270	380112.07	2216401.34	Геодезический метод	0.1	-
21271	380115.67	2216400.88	Геодезический метод	0.1	-
21272	380119.56	2216399.39	Геодезический метод	0.1	-
21273	380142.09	2216434.65	Геодезический метод	0.1	-
21274	380160.52	2216422.47	Геодезический метод	0.1	-
21275	380177.03	2216444.37	Геодезический метод	0.1	-

2. Сведения о характерных точках границ объекта

Обозначение характерных точек границ	Координаты, м		Метод определения координат характерной точки	Средняя квадратическая погрешность положения характерной точки (Mt), м	Описание обозначения точки на местности (при наличии)
	X	Y			
1	2	3	4	5	6
21276	380194.15	2216467.09	Геодезический метод	0.1	-
21277	380212.68	2216491.67	Геодезический метод	0.1	-
21278	380177.69	2216522.14	Геодезический метод	0.1	-
21279	380156.29	2216498.04	Геодезический метод	0.1	-
21280	380135.39	2216474.51	Геодезический метод	0.1	-
21281	380115.64	2216452.32	Геодезический метод	0.1	-
21282	380099.84	2216434.12	Геодезический метод	0.1	-
21283	380072.14	2216402.52	Геодезический метод	0.1	-
21284	380021.88	2216344.26	Геодезический метод	0.1	-
21285	380021.58	2216342.05	Геодезический метод	0.1	-
21286	380071.96	2216340.06	Геодезический метод	0.1	-
21287	380096.66	2216339.30	Геодезический метод	0.1	-
21288	380121.27	2216338.54	Геодезический метод	0.1	-
21289	380160.88	2216336.77	Геодезический метод	0.1	-
21257	380170.15	2216336.36	Геодезический метод	0.1	-
21290	380082.51	2216436.27	Геодезический метод	0.1	-
21291	380100.56	2216458.57	Геодезический метод	0.1	-
21292	380128.94	2216489.48	Геодезический метод	0.1	-
21293	380132.54	2216493.76	Геодезический метод	0.1	-
21294	380103.01	2216504.68	Геодезический метод	0.1	-
21295	380101.34	2216501.70	Геодезический метод	0.1	-
21296	380098.41	2216496.48	Геодезический метод	0.1	-
21297	380097.93	2216495.98	Геодезический метод	0.1	-
21298	380079.19	2216466.70	Геодезический метод	0.1	-
21299	380048.95	2216479.14	Геодезический метод	0.1	-

2. Сведения о характерных точках границ объекта

Обозначение характерных точек границ	Координаты, м		Метод определения координат характерной точки	Средняя квадратическая погрешность положения характерной точки (Mt), м	Описание обозначения точки на местности (при наличии)
	X	Y			
1	2	3	4	5	6
21300	380022.15	2216490.16	Геодезический метод	0.1	-
21301	380015.05	2216460.72	Геодезический метод	0.1	-
21302	380005.36	2216417.90	Геодезический метод	0.1	-
21303	379998.03	2216391.09	Геодезический метод	0.1	-
21304	380032.68	2216383.55	Геодезический метод	0.1	-
21305	380055.16	2216407.11	Геодезический метод	0.1	-
21290	380082.51	2216436.27	Геодезический метод	0.1	-
21306	380138.50	2216243.07	Геодезический метод	0.1	-
21307	380169.50	2216278.78	Геодезический метод	0.1	-
21308	380176.27	2216286.58	Геодезический метод	0.1	-
21309	380155.98	2216288.24	Геодезический метод	0.1	-
21310	380155.03	2216288.43	Геодезический метод	0.1	-
21311	380134.90	2216290.73	Геодезический метод	0.1	-
21312	380134.38	2216282.52	Геодезический метод	0.1	-
21313	380133.66	2216270.97	Геодезический метод	0.1	-
21314	380126.63	2216272.15	Геодезический метод	0.1	-
21315	380122.36	2216272.59	Геодезический метод	0.1	-
21316	380121.78	2216267.19	Геодезический метод	0.1	-
21317	380119.49	2216257.08	Геодезический метод	0.1	-
21318	380116.86	2216249.65	Геодезический метод	0.1	-
21319	380101.89	2216254.41	Геодезический метод	0.1	-
21320	380085.97	2216259.53	Геодезический метод	0.1	-
21321	380066.52	2216231.53	Геодезический метод	0.1	-
21322	380052.69	2216210.92	Геодезический метод	0.1	-
21323	380095.84	2216196.20	Геодезический метод	0.1	-

2. Сведения о характерных точках границ объекта

Обозначение характерных точек границ	Координаты, м		Метод определения координат характерной точки	Средняя квадратическая погрешность положения характерной точки (Mt), м	Описание обозначения точки на местности (при наличии)
	X	Y			
1	2	3	4	5	6
21324	380116.90	2216219.24	Геодезический метод	0.1	-
21306	380138.50	2216243.07	Геодезический метод	0.1	-
21325	380066.50	2216161.74	Геодезический метод	0.1	-
21326	380093.50	2216191.78	Геодезический метод	0.1	-
21327	380050.42	2216206.58	Геодезический метод	0.1	-
21328	380050.49	2216204.43	Геодезический метод	0.1	-
21329	380048.25	2216189.58	Геодезический метод	0.1	-
21330	380045.03	2216164.66	Геодезический метод	0.1	-
21331	380044.83	2216163.16	Геодезический метод	0.1	-
21332	380052.77	2216162.56	Геодезический метод	0.1	-
21333	380058.12	2216162.19	Геодезический метод	0.1	-
21325	380066.50	2216161.74	Геодезический метод	0.1	-
21334	380311.98	2216439.51	Геодезический метод	0.1	-
21335	380331.72	2216462.12	Геодезический метод	0.1	-
21336	380351.03	2216484.27	Геодезический метод	0.1	-
21337	380354.27	2216487.69	Геодезический метод	0.1	-
21338	380316.67	2216522.04	Геодезический метод	0.1	-
21339	380292.66	2216493.39	Геодезический метод	0.1	-
21340	380272.92	2216470.78	Геодезический метод	0.1	-
21341	380253.09	2216448.08	Геодезический метод	0.1	-
21342	380233.43	2216425.54	Геодезический метод	0.1	-
21343	380272.59	2216394.37	Геодезический метод	0.1	-
21344	380292.36	2216417.02	Геодезический метод	0.1	-
21334	380311.98	2216439.51	Геодезический метод	0.1	-
21345	380405.36	2216354.99	Геодезический метод	0.1	-

2. Сведения о характерных точках границ объекта

Обозначение характерных точек границ	Координаты, м		Метод определения координат характерной точки	Средняя квадратическая погрешность положения характерной точки (Mt), м	Описание обозначения точки на местности (при наличии)
	X	Y			
1	2	3	4	5	6
21346	380408.15	2216356.80	Геодезический метод	0.1	-
21347	380415.99	2216376.09	Геодезический метод	0.1	-
21348	380419.09	2216381.62	Геодезический метод	0.1	-
21349	380393.17	2216393.10	Геодезический метод	0.1	-
21350	380380.51	2216367.37	Геодезический метод	0.1	-
21351	380355.48	2216379.46	Геодезический метод	0.1	-
21352	380353.62	2216375.57	Геодезический метод	0.1	-
21353	380343.98	2216383.50	Геодезический метод	0.1	-
21354	380361.79	2216406.65	Геодезический метод	0.1	-
21355	380379.31	2216429.39	Геодезический метод	0.1	-
21356	380346.59	2216452.70	Геодезический метод	0.1	-
21357	380326.85	2216430.39	Геодезический метод	0.1	-
21358	380306.25	2216408.15	Геодезический метод	0.1	-
21359	380331.54	2216392.27	Геодезический метод	0.1	-
21360	380309.02	2216362.97	Геодезический метод	0.1	-
21361	380311.64	2216361.87	Геодезический метод	0.1	-
21362	380296.16	2216331.38	Геодезический метод	0.1	-
21363	380312.83	2216331.19	Геодезический метод	0.1	-
21364	380327.10	2216331.03	Геодезический метод	0.1	-
21365	380332.27	2216330.84	Геодезический метод	0.1	-
21366	380360.03	2216328.23	Геодезический метод	0.1	-
21367	380379.20	2216364.66	Геодезический метод	0.1	-
21345	380405.36	2216354.99	Геодезический метод	0.1	-
21368	380381.29	2216536.71	Геодезический метод	0.1	-
21369	380403.93	2216562.03	Геодезический метод	0.1	-

2. Сведения о характерных точках границ объекта

Обозначение характерных точек границ	Координаты, м		Метод определения координат характерной точки	Средняя квадратическая погрешность положения характерной точки (Mt), м	Описание обозначения точки на местности (при наличии)
	X	Y			
1	2	3	4	5	6
21370	380377.59	2216585.66	Геодезический метод	0.1	-
21371	380357.32	2216604.38	Геодезический метод	0.1	-
21372	380336.63	2216622.39	Геодезический метод	0.1	-
21373	380298.93	2216655.84	Геодезический метод	0.1	-
21374	380279.41	2216633.09	Геодезический метод	0.1	-
21375	380259.87	2216610.30	Геодезический метод	0.1	-
21376	380297.26	2216577.12	Геодезический метод	0.1	-
21377	380299.96	2216580.29	Геодезический метод	0.1	-
21378	380320.90	2216563.85	Геодезический метод	0.1	-
21379	380342.17	2216545.15	Геодезический метод	0.1	-
21380	380353.97	2216559.32	Геодезический метод	0.1	-
21368	380381.29	2216536.71	Геодезический метод	0.1	-
21381	380462.99	2216604.37	Геодезический метод	0.1	-
21382	380490.24	2216633.56	Геодезический метод	0.1	-
21383	380491.69	2216635.73	Геодезический метод	0.1	-
21384	380490.10	2216637.05	Геодезический метод	0.1	-
21385	380503.72	2216652.33	Геодезический метод	0.1	-
21386	380478.74	2216674.97	Геодезический метод	0.1	-
21387	380466.57	2216686.53	Геодезический метод	0.1	-
21388	380462.26	2216690.13	Геодезический метод	0.1	-
21389	380456.64	2216694.36	Геодезический метод	0.1	-
21390	380446.24	2216703.65	Геодезический метод	0.1	-
21391	380404.80	2216657.58	Геодезический метод	0.1	-
21392	380420.13	2216644.59	Геодезический метод	0.1	-
21393	380420.05	2216644.50	Геодезический метод	0.1	-

2. Сведения о характерных точках границ объекта

Обозначение характерных точек границ	Координаты, м		Метод определения координат характерной точки	Средняя квадратическая погрешность положения характерной точки (Mt), м	Описание обозначения точки на местности (при наличии)
	X	Y			
1	2	3	4	5	6
21394	380416.34	2216640.40	Геодезический метод	0.1	-
21395	380416.81	2216639.53	Геодезический метод	0.1	-
21396	380414.49	2216637.69	Геодезический метод	0.1	-
21397	380395.17	2216654.08	Геодезический метод	0.1	-
21398	380363.62	2216618.19	Геодезический метод	0.1	-
21399	380382.99	2216600.29	Геодезический метод	0.1	-
21400	380400.66	2216583.51	Геодезический метод	0.1	-
21401	380415.04	2216599.50	Геодезический метод	0.1	-
21402	380433.02	2216618.94	Геодезический метод	0.1	-
21403	380433.75	2216619.65	Геодезический метод	0.1	-
21404	380435.33	2216626.85	Геодезический метод	0.1	-
21405	380438.74	2216624.81	Геодезический метод	0.1	-
21406	380440.18	2216624.52	Геодезический метод	0.1	-
21381	380462.99	2216604.37	Геодезический метод	0.1	-
21407	380375.68	2216670.34	Геодезический метод	0.1	-
21408	380394.53	2216702.12	Геодезический метод	0.1	-
21409	380386.45	2216706.75	Геодезический метод	0.1	-
21410	380383.68	2216708.12	Геодезический метод	0.1	-
21411	380362.76	2216726.53	Геодезический метод	0.1	-
21412	380350.52	2216713.06	Геодезический метод	0.1	-
21413	380338.55	2216699.29	Геодезический метод	0.1	-
21414	380351.98	2216688.61	Геодезический метод	0.1	-
21415	380355.08	2216685.97	Геодезический метод	0.1	-
21416	380363.63	2216679.36	Геодезический метод	0.1	-
21407	380375.68	2216670.34	Геодезический метод	0.1	-

2. Сведения о характерных точках границ объекта

Обозначение характерных точек границ	Координаты, м		Метод определения координат характерной точки	Средняя квадратическая погрешность положения характерной точки (Mt), м	Описание обозначения точки на местности (при наличии)
	X	Y			
1	2	3	4	5	6
21417	380425.17	2216735.95	Геодезический метод	0.1	-
21418	380448.37	2216761.91	Геодезический метод	0.1	-
21419	380418.39	2216787.60	Геодезический метод	0.1	-
21420	380417.83	2216787.39	Геодезический метод	0.1	-
21421	380415.23	2216784.55	Геодезический метод	0.1	-
21422	380394.80	2216761.92	Геодезический метод	0.1	-
21417	380425.17	2216735.95	Геодезический метод	0.1	-
21423	380333.08	2216716.45	Геодезический метод	0.1	-
21424	380348.97	2216733.39	Геодезический метод	0.1	-
21425	380363.52	2216750.38	Геодезический метод	0.1	-
21426	380356.17	2216757.28	Геодезический метод	0.1	-
21427	380335.29	2216776.12	Геодезический метод	0.1	-
21428	380325.08	2216784.43	Геодезический метод	0.1	-
21429	380319.25	2216777.52	Геодезический метод	0.1	-
21430	380310.46	2216767.84	Геодезический метод	0.1	-
21431	380296.18	2216752.18	Геодезический метод	0.1	-
21432	380293.16	2216748.66	Геодезический метод	0.1	-
21433	380290.25	2216750.80	Геодезический метод	0.1	-
21434	380256.62	2216714.72	Геодезический метод	0.1	-
21435	380270.81	2216701.19	Геодезический метод	0.1	-
21436	380296.82	2216676.79	Геодезический метод	0.1	-
21437	380319.19	2216700.40	Геодезический метод	0.1	-
21423	380333.08	2216716.45	Геодезический метод	0.1	-
21438	380259.91	2216636.33	Геодезический метод	0.1	-
21439	380286.57	2216666.15	Геодезический метод	0.1	-

2. Сведения о характерных точках границ объекта

Обозначение характерных точек границ	Координаты, м		Метод определения координат характерной точки	Средняя квадратическая погрешность положения характерной точки (Mt), м	Описание обозначения точки на местности (при наличии)
	X	Y			
1	2	3	4	5	6
21440	380264.55	2216686.53	Геодезический метод	0.1	-
21441	380237.89	2216656.69	Геодезический метод	0.1	-
21438	380259.91	2216636.33	Геодезический метод	0.1	-
21442	380509.27	2216400.83	Геодезический метод	0.1	-
21443	380540.63	2216436.15	Геодезический метод	0.1	-
21444	380499.47	2216474.46	Геодезический метод	0.1	-
21445	380479.71	2216492.25	Геодезический метод	0.1	-
21446	380456.57	2216509.57	Геодезический метод	0.1	-
21447	380423.79	2216538.91	Геодезический метод	0.1	-
21448	380403.72	2216516.05	Геодезический метод	0.1	-
21449	380384.34	2216494.18	Геодезический метод	0.1	-
21450	380418.24	2216464.35	Геодезический метод	0.1	-
21451	380423.39	2216470.34	Геодезический метод	0.1	-
21452	380446.03	2216452.12	Геодезический метод	0.1	-
21453	380442.21	2216447.91	Геодезический метод	0.1	-
21454	380465.69	2216427.87	Геодезический метод	0.1	-
21455	380449.93	2216407.72	Геодезический метод	0.1	-
21456	380486.19	2216373.86	Геодезический метод	0.1	-
21442	380509.27	2216400.83	Геодезический метод	0.1	-
21457	380551.26	2216446.73	Геодезический метод	0.1	-
21458	380581.78	2216482.09	Геодезический метод	0.1	-
21459	380564.27	2216497.61	Геодезический метод	0.1	-
21460	380560.08	2216492.47	Геодезический метод	0.1	-
21461	380558.40	2216490.95	Геодезический метод	0.1	-
21462	380555.52	2216493.68	Геодезический метод	0.1	-

2. Сведения о характерных точках границ объекта

Обозначение характерных точек границ	Координаты, м		Метод определения координат характерной точки	Средняя квадратическая погрешность положения характерной точки (Mt), м	Описание обозначения точки на местности (при наличии)
	X	Y			
1	2	3	4	5	6
21463	380535.59	2216513.00	Геодезический метод	0.1	-
21464	380545.20	2216527.27	Геодезический метод	0.1	-
21465	380527.58	2216541.39	Геодезический метод	0.1	-
21466	380534.47	2216549.64	Геодезический метод	0.1	-
21467	380532.36	2216551.53	Геодезический метод	0.1	-
21468	380512.07	2216569.87	Геодезический метод	0.1	-
21469	380485.09	2216594.53	Геодезический метод	0.1	-
21470	380478.94	2216600.12	Геодезический метод	0.1	-
21471	380476.31	2216597.02	Геодезический метод	0.1	-
21472	380470.93	2216590.80	Геодезический метод	0.1	-
21473	380458.29	2216576.17	Геодезический метод	0.1	-
21474	380437.09	2216551.44	Геодезический метод	0.1	-
21475	380476.90	2216513.30	Геодезический метод	0.1	-
21476	380511.74	2216481.12	Геодезический метод	0.1	-
21477	380525.62	2216468.70	Геодезический метод	0.1	-
21478	380529.00	2216465.72	Геодезический метод	0.1	-
21479	380534.34	2216461.10	Геодезический метод	0.1	-
21457	380551.26	2216446.73	Геодезический метод	0.1	-
21480	380557.16	2216618.99	Геодезический метод	0.1	-
21481	380578.62	2216643.53	Геодезический метод	0.1	-
21482	380543.42	2216673.53	Геодезический метод	0.1	-
21483	380521.64	2216649.16	Геодезический метод	0.1	-
21484	380500.06	2216624.74	Геодезический метод	0.1	-
21485	380528.60	2216600.94	Геодезический метод	0.1	-
21486	380534.53	2216595.99	Геодезический метод	0.1	-

2. Сведения о характерных точках границ объекта

Обозначение характерных точек границ	Координаты, м		Метод определения координат характерной точки	Средняя квадратическая погрешность положения характерной точки (Mt), м	Описание обозначения точки на местности (при наличии)
	X	Y			
1	2	3	4	5	6
21487	380555.54	2216620.36	Геодезический метод	0.1	-
21480	380557.16	2216618.99	Геодезический метод	0.1	-
21488	380511.17	2216661.89	Геодезический метод	0.1	-
21489	380531.57	2216683.89	Геодезический метод	0.1	-
21490	380530.57	2216684.82	Геодезический метод	0.1	-
21491	380494.91	2216717.89	Геодезический метод	0.1	-
21492	380474.51	2216695.90	Геодезический метод	0.1	-
21488	380511.17	2216661.89	Геодезический метод	0.1	-
21493	380594.41	2216756.52	Геодезический метод	0.1	-
21494	380613.83	2216778.25	Геодезический метод	0.1	-
21495	380633.86	2216800.59	Геодезический метод	0.1	-
21496	380604.09	2216827.30	Геодезический метод	0.1	-
21497	380584.06	2216804.98	Геодезический метод	0.1	-
21498	380567.21	2216817.41	Геодезический метод	0.1	-
21499	380546.93	2216795.43	Геодезический метод	0.1	-
21500	380554.71	2216788.74	Геодезический метод	0.1	-
21501	380560.71	2216783.52	Геодезический метод	0.1	-
21502	380540.67	2216760.89	Геодезический метод	0.1	-
21503	380522.27	2216739.12	Геодезический метод	0.1	-
21504	380521.30	2216737.97	Геодезический метод	0.1	-
21505	380553.90	2216710.24	Геодезический метод	0.1	-
21506	380554.96	2216711.44	Геодезический метод	0.1	-
21507	380573.57	2216732.15	Геодезический метод	0.1	-
21493	380594.41	2216756.52	Геодезический метод	0.1	-
21508	380598.11	2216417.24	Геодезический метод	0.1	-

2. Сведения о характерных точках границ объекта

Обозначение характерных точек границ	Координаты, м		Метод определения координат характерной точки	Средняя квадратическая погрешность положения характерной точки (Mt), м	Описание обозначения точки на местности (при наличии)
	X	Y			
1	2	3	4	5	6
21509	380617.70	2216439.96	Геодезический метод	0.1	-
21510	380587.42	2216466.10	Геодезический метод	0.1	-
21511	380567.82	2216443.37	Геодезический метод	0.1	-
21508	380598.11	2216417.24	Геодезический метод	0.1	-
21512	380543.13	2216310.45	Геодезический метод	0.1	-
21513	380516.90	2216332.27	Геодезический метод	0.1	-
21514	380537.20	2216355.91	Геодезический метод	0.1	-
21515	380553.50	2216345.93	Геодезический метод	0.1	-
21516	380565.07	2216336.30	Геодезический метод	0.1	-
21517	380575.50	2216348.68	Геодезический метод	0.1	-
21518	380582.05	2216355.97	Геодезический метод	0.1	-
21519	380593.39	2216368.61	Геодезический метод	0.1	-
21520	380567.85	2216392.37	Геодезический метод	0.1	-
21521	380578.65	2216404.55	Геодезический метод	0.1	-
21522	380552.03	2216428.03	Геодезический метод	0.1	-
21523	380540.32	2216414.38	Геодезический метод	0.1	-
21524	380528.97	2216401.15	Геодезический метод	0.1	-
21525	380511.35	2216381.06	Геодезический метод	0.1	-
21526	380489.67	2216357.04	Геодезический метод	0.1	-
21527	380484.18	2216351.46	Геодезический метод	0.1	-
21528	380480.73	2216347.62	Геодезический метод	0.1	-
21529	380466.52	2216332.07	Геодезический метод	0.1	-
21530	380467.56	2216331.78	Геодезический метод	0.1	-
21531	380496.66	2216305.80	Геодезический метод	0.1	-
21532	380521.09	2216283.69	Геодезический метод	0.1	-

2. Сведения о характерных точках границ объекта

Обозначение характерных точек границ	Координаты, м		Метод определения координат характерной точки	Средняя квадратическая погрешность положения характерной точки (Mt), м	Описание обозначения точки на местности (при наличии)
	X	Y			
1	2	3	4	5	6
21512	380543.13	2216310.45	Геодезический метод	0.1	-
21533	380109.58	2216519.88	Геодезический метод	0.1	-
21534	380110.00	2216520.74	Геодезический метод	0.1	-
21535	380118.49	2216535.73	Геодезический метод	0.1	-
21536	380117.44	2216536.01	Геодезический метод	0.1	-
21537	380117.62	2216536.39	Геодезический метод	0.1	-
21538	380101.29	2216540.42	Геодезический метод	0.1	-
21539	380084.33	2216544.60	Геодезический метод	0.1	-
21540	380042.58	2216551.94	Геодезический метод	0.1	-
21541	380037.44	2216553.29	Геодезический метод	0.1	-
21542	380037.32	2216552.85	Геодезический метод	0.1	-
21543	380030.74	2216528.11	Геодезический метод	0.1	-
21544	380035.82	2216526.55	Геодезический метод	0.1	-
21545	380067.74	2216516.09	Геодезический метод	0.1	-
21546	380075.02	2216513.70	Геодезический метод	0.1	-
21547	380079.77	2216528.06	Геодезический метод	0.1	-
21548	380089.52	2216525.58	Геодезический метод	0.1	-
21549	380096.63	2216523.56	Геодезический метод	0.1	-
21533	380109.58	2216519.88	Геодезический метод	0.1	-
21550	380186.10	2216554.32	Геодезический метод	0.1	-
21551	380207.45	2216577.92	Геодезический метод	0.1	-
21552	380180.34	2216599.29	Геодезический метод	0.1	-
21553	380173.31	2216591.33	Геодезический метод	0.1	-
21554	380138.75	2216621.52	Геодезический метод	0.1	-
21555	380117.50	2216640.08	Геодезический метод	0.1	-

2. Сведения о характерных точках границ объекта

Обозначение характерных точек границ	Координаты, м		Метод определения координат характерной точки	Средняя квадратическая погрешность положения характерной точки (Mt), м	Описание обозначения точки на местности (при наличии)
	X	Y			
1	2	3	4	5	6
21556	380064.62	2216657.30	Геодезический метод	0.1	-
21557	380056.25	2216627.38	Геодезический метод	0.1	-
21558	380047.42	2216592.17	Геодезический метод	0.1	-
21559	380088.16	2216584.72	Геодезический метод	0.1	-
21560	380095.35	2216583.66	Геодезический метод	0.1	-
21561	380096.52	2216583.59	Геодезический метод	0.1	-
21562	380103.80	2216612.10	Геодезический метод	0.1	-
21563	380108.89	2216610.65	Геодезический метод	0.1	-
21564	380100.50	2216582.39	Геодезический метод	0.1	-
21565	380100.41	2216581.83	Геодезический метод	0.1	-
21566	380125.39	2216575.88	Геодезический метод	0.1	-
21567	380133.71	2216573.90	Геодезический метод	0.1	-
21568	380113.07	2216542.28	Геодезический метод	0.1	-
21569	380117.67	2216541.02	Геодезический метод	0.1	-
21570	380117.80	2216541.47	Геодезический метод	0.1	-
21571	380121.69	2216540.30	Геодезический метод	0.1	-
21572	380121.59	2216539.93	Геодезический метод	0.1	-
21573	380127.87	2216538.22	Геодезический метод	0.1	-
21574	380129.98	2216537.63	Геодезический метод	0.1	-
21575	380146.61	2216530.34	Геодезический метод	0.1	-
21576	380160.19	2216524.20	Геодезический метод	0.1	-
21550	380186.10	2216554.32	Геодезический метод	0.1	-
21577	380199.95	2216690.76	Геодезический метод	0.1	-
21578	380226.04	2216721.07	Геодезический метод	0.1	-
21579	380204.26	2216742.34	Геодезический метод	0.1	-

2. Сведения о характерных точках границ объекта

Обозначение характерных точек границ	Координаты, м		Метод определения координат характерной точки	Средняя квадратическая погрешность положения характерной точки (Mt), м	Описание обозначения точки на местности (при наличии)
	X	Y			
1	2	3	4	5	6
21580	380174.31	2216767.67	Геодезический метод	0.1	-
21581	380166.48	2216747.79	Геодезический метод	0.1	-
21582	380165.42	2216745.10	Геодезический метод	0.1	-
21583	380159.30	2216721.84	Геодезический метод	0.1	-
21584	380177.88	2216711.15	Геодезический метод	0.1	-
21585	380152.54	2216688.97	Геодезический метод	0.1	-
21586	380152.90	2216692.21	Геодезический метод	0.1	-
21587	380155.44	2216701.40	Геодезический метод	0.1	-
21588	380155.50	2216709.02	Геодезический метод	0.1	-
21589	380153.70	2216710.18	Геодезический метод	0.1	-
21590	380152.47	2216710.97	Геодезический метод	0.1	-
21591	380136.16	2216718.92	Геодезический метод	0.1	-
21592	380129.54	2216707.61	Геодезический метод	0.1	-
21593	380108.92	2216723.59	Геодезический метод	0.1	-
21594	380082.43	2216746.30	Геодезический метод	0.1	-
21595	380076.36	2216724.11	Геодезический метод	0.1	-
21596	380069.45	2216695.18	Геодезический метод	0.1	-
21597	380098.03	2216670.40	Геодезический метод	0.1	-
21598	380115.98	2216656.39	Геодезический метод	0.1	-
21599	380138.63	2216682.24	Геодезический метод	0.1	-
21600	380142.90	2216688.02	Геодезический метод	0.1	-
21601	380147.98	2216683.24	Геодезический метод	0.1	-
21602	380150.61	2216686.56	Геодезический метод	0.1	-
21603	380167.41	2216669.81	Геодезический метод	0.1	-
21604	380185.72	2216703.91	Геодезический метод	0.1	-

2. Сведения о характерных точках границ объекта

Обозначение характерных точек границ	Координаты, м		Метод определения координат характерной точки	Средняя квадратическая погрешность положения характерной точки (Mt), м	Описание обозначения точки на местности (при наличии)
	X	Y			
1	2	3	4	5	6
21577	380199.95	2216690.76	Геодезический метод	0.1	-
21605	380155.68	2216748.50	Геодезический метод	0.1	-
21606	380164.11	2216774.55	Геодезический метод	0.1	-
21607	380156.26	2216777.70	Геодезический метод	0.1	-
21608	380151.63	2216779.26	Геодезический метод	0.1	-
21609	380121.22	2216791.30	Геодезический метод	0.1	-
21610	380112.56	2216794.72	Геодезический метод	0.1	-
21611	380093.98	2216800.56	Геодезический метод	0.1	-
21612	380088.63	2216779.81	Геодезический метод	0.1	-
21613	380113.01	2216770.87	Геодезический метод	0.1	-
21614	380129.82	2216764.71	Геодезический метод	0.1	-
21615	380127.39	2216757.27	Геодезический метод	0.1	-
21605	380155.68	2216748.50	Геодезический метод	0.1	-
21616	380170.78	2216793.10	Геодезический метод	0.1	-
21617	380193.80	2216816.06	Геодезический метод	0.1	-
21618	380159.36	2216839.91	Геодезический метод	0.1	-
21619	380157.97	2216843.49	Геодезический метод	0.1	-
21620	380156.31	2216844.67	Геодезический метод	0.1	-
21621	380153.66	2216843.74	Геодезический метод	0.1	-
21622	380151.83	2216838.94	Геодезический метод	0.1	-
21623	380138.88	2216801.35	Геодезический метод	0.1	-
21624	380165.30	2216791.69	Геодезический метод	0.1	-
21625	380168.29	2216791.66	Геодезический метод	0.1	-
21616	380170.78	2216793.10	Геодезический метод	0.1	-
21626	380255.60	2216742.03	Геодезический метод	0.1	-

2. Сведения о характерных точках границ объекта

Обозначение характерных точек границ	Координаты, м		Метод определения координат характерной точки	Средняя квадратическая погрешность положения характерной точки (Mt), м	Описание обозначения точки на местности (при наличии)
	X	Y			
1	2	3	4	5	6
21627	380276.77	2216763.53	Геодезический метод	0.1	-
21628	380276.28	2216763.94	Геодезический метод	0.1	-
21629	380255.16	2216782.50	Геодезический метод	0.1	-
21630	380241.75	2216768.62	Геодезический метод	0.1	-
21631	380202.69	2216803.41	Геодезический метод	0.1	-
21632	380183.75	2216781.33	Геодезический метод	0.1	-
21633	380242.05	2216728.29	Геодезический метод	0.1	-
21626	380255.60	2216742.03	Геодезический метод	0.1	-
21634	380212.49	2216840.39	Геодезический метод	0.1	-
21635	380232.65	2216862.18	Геодезический метод	0.1	-
21636	380203.06	2216889.67	Геодезический метод	0.1	-
21637	380182.84	2216867.92	Геодезический метод	0.1	-
21634	380212.49	2216840.39	Геодезический метод	0.1	-
21638	380216.73	2216918.54	Геодезический метод	0.1	-
21639	380221.30	2216946.46	Геодезический метод	0.1	-
21640	380175.40	2216954.63	Геодезический метод	0.1	-
21641	380171.73	2216917.37	Геодезический метод	0.1	-
21642	380209.36	2216910.36	Геодезический метод	0.1	-
21638	380216.73	2216918.54	Геодезический метод	0.1	-
21643	380194.70	2216965.32	Геодезический метод	0.1	-
21644	380205.64	2216991.00	Геодезический метод	0.1	-
21645	380163.74	2217006.57	Геодезический метод	0.1	-
21646	380162.51	2217003.82	Геодезический метод	0.1	-
21647	380152.94	2216976.64	Геодезический метод	0.1	-
21648	380193.32	2216963.93	Геодезический метод	0.1	-

2. Сведения о характерных точках границ объекта

Обозначение характерных точек границ	Координаты, м		Метод определения координат характерной точки	Средняя квадратическая погрешность положения характерной точки (Mt), м	Описание обозначения точки на местности (при наличии)
	X	Y			
1	2	3	4	5	6
21643	380194.70	2216965.32	Геодезический метод	0.1	-
21649	380256.33	2216891.84	Геодезический метод	0.1	-
21650	380276.60	2216913.96	Геодезический метод	0.1	-
21651	380246.05	2216939.78	Геодезический метод	0.1	-
21652	380225.78	2216917.66	Геодезический метод	0.1	-
21649	380256.33	2216891.84	Геодезический метод	0.1	-
21653	380279.46	2216914.71	Геодезический метод	0.1	-
21654	380306.23	2216944.39	Геодезический метод	0.1	-
21655	380288.56	2216968.40	Геодезический метод	0.1	-
21656	380286.57	2216968.37	Геодезический метод	0.1	-
21657	380260.55	2216938.28	Геодезический метод	0.1	-
21653	380279.46	2216914.71	Геодезический метод	0.1	-
21658	380353.30	2216817.07	Геодезический метод	0.1	-
21659	380343.89	2216824.76	Геодезический метод	0.1	-
21660	380348.78	2216830.49	Геодезический метод	0.1	-
21661	380376.96	2216865.17	Геодезический метод	0.1	-
21662	380378.03	2216865.76	Геодезический метод	0.1	-
21663	380381.50	2216870.92	Геодезический метод	0.1	-
21664	380365.07	2216884.82	Геодезический метод	0.1	-
21665	380347.38	2216899.57	Геодезический метод	0.1	-
21666	380314.81	2216926.94	Геодезический метод	0.1	-
21667	380296.46	2216906.70	Геодезический метод	0.1	-
21668	380326.94	2216880.90	Геодезический метод	0.1	-
21669	380330.25	2216878.19	Геодезический метод	0.1	-
21670	380331.69	2216876.99	Геодезический метод	0.1	-

2. Сведения о характерных точках границ объекта

Обозначение характерных точек границ	Координаты, м		Метод определения координат характерной точки	Средняя квадратическая погрешность положения характерной точки (Mt), м	Описание обозначения точки на местности (при наличии)
	X	Y			
1	2	3	4	5	6
21671	380330.57	2216875.02	Геодезический метод	0.1	-
21672	380327.68	2216867.46	Геодезический метод	0.1	-
21673	380326.16	2216861.77	Геодезический метод	0.1	-
21674	380322.94	2216851.99	Геодезический метод	0.1	-
21675	380318.32	2216846.86	Геодезический метод	0.1	-
21676	380316.10	2216844.14	Геодезический метод	0.1	-
21677	380314.91	2216846.19	Геодезический метод	0.1	-
21678	380309.25	2216850.99	Геодезический метод	0.1	-
21679	380274.12	2216880.88	Геодезический метод	0.1	-
21680	380254.74	2216858.12	Геодезический метод	0.1	-
21681	380289.55	2216827.40	Геодезический метод	0.1	-
21682	380293.33	2216824.03	Геодезический метод	0.1	-
21683	380296.28	2216826.93	Геодезический метод	0.1	-
21684	380297.18	2216827.84	Геодезический метод	0.1	-
21685	380331.04	2216795.68	Геодезический метод	0.1	-
21686	380338.66	2216803.71	Геодезический метод	0.1	-
21658	380353.30	2216817.07	Геодезический метод	0.1	-
21687	380208.77	2217009.44	Геодезический метод	0.1	-
21688	380224.04	2217041.98	Геодезический метод	0.1	-
21689	380239.36	2217074.69	Геодезический метод	0.1	-
21690	380203.45	2217088.71	Геодезический метод	0.1	-
21691	380187.70	2217055.90	Геодезический метод	0.1	-
21692	380171.52	2217023.05	Геодезический метод	0.1	-
21687	380208.77	2217009.44	Геодезический метод	0.1	-
21693	380145.01	2216993.77	Геодезический метод	0.1	-

2. Сведения о характерных точках границ объекта

Обозначение характерных точек границ	Координаты, м		Метод определения координат характерной точки	Средняя квадратическая погрешность положения характерной точки (Mt), м	Описание обозначения точки на местности (при наличии)
	X	Y			
1	2	3	4	5	6
21694	380166.28	2217035.07	Геодезический метод	0.1	-
21695	380163.73	2217036.35	Геодезический метод	0.1	-
21696	380153.87	2217039.66	Геодезический метод	0.1	-
21697	380127.02	2217046.56	Геодезический метод	0.1	-
21698	380123.69	2217045.88	Геодезический метод	0.1	-
21699	380122.31	2217046.19	Геодезический метод	0.1	-
21700	380107.82	2217048.00	Геодезический метод	0.1	-
21701	380088.18	2217047.85	Геодезический метод	0.1	-
21702	380068.21	2217042.03	Геодезический метод	0.1	-
21703	380076.40	2216986.04	Геодезический метод	0.1	-
21704	380114.08	2216990.42	Геодезический метод	0.1	-
21705	380115.68	2216990.59	Геодезический метод	0.1	-
21693	380145.01	2216993.77	Геодезический метод	0.1	-
21706	380137.49	2216915.28	Геодезический метод	0.1	-
21707	380134.23	2216928.90	Геодезический метод	0.1	-
21708	380132.98	2216934.22	Геодезический метод	0.1	-
21709	380158.68	2216938.05	Геодезический метод	0.1	-
21710	380154.02	2216952.28	Геодезический метод	0.1	-
21711	380151.70	2216952.61	Геодезический метод	0.1	-
21712	380147.88	2216975.98	Геодезический метод	0.1	-
21713	380120.37	2216974.52	Геодезический метод	0.1	-
21714	380075.89	2216970.49	Геодезический метод	0.1	-
21715	380080.97	2216937.07	Геодезический метод	0.1	-
21716	380084.32	2216906.89	Геодезический метод	0.1	-
21717	380132.31	2216914.46	Геодезический метод	0.1	-

2. Сведения о характерных точках границ объекта

Обозначение характерных точек границ	Координаты, м		Метод определения координат характерной точки	Средняя квадратическая погрешность положения характерной точки (Mt), м	Описание обозначения точки на местности (при наличии)
	X	Y			
1	2	3	4	5	6
21706	380137.49	2216915.28	Геодезический метод	0.1	-
21718	380143.45	2216841.56	Геодезический метод	0.1	-
21719	380147.47	2216861.14	Геодезический метод	0.1	-
21720	380149.92	2216882.67	Геодезический метод	0.1	-
21721	380132.68	2216879.05	Геодезический метод	0.1	-
21722	380088.77	2216869.83	Геодезический метод	0.1	-
21723	380092.74	2216841.44	Геодезический метод	0.1	-
21724	380121.25	2216841.97	Геодезический метод	0.1	-
21718	380143.45	2216841.56	Геодезический метод	0.1	-
21725	380107.38	2217073.52	Геодезический метод	0.1	-
21726	380116.70	2217085.59	Геодезический метод	0.1	-
21727	380115.48	2217096.09	Геодезический метод	0.1	-
21728	380118.68	2217098.94	Геодезический метод	0.1	-
21729	380118.92	2217107.32	Геодезический метод	0.1	-
21730	380114.13	2217106.65	Геодезический метод	0.1	-
21731	380112.47	2217118.14	Геодезический метод	0.1	-
21732	380103.85	2217117.86	Геодезический метод	0.1	-
21733	380100.86	2217117.42	Геодезический метод	0.1	-
21734	380098.75	2217120.15	Геодезический метод	0.1	-
21735	380094.24	2217149.27	Геодезический метод	0.1	-
21736	380054.75	2217143.82	Геодезический метод	0.1	-
21737	380058.66	2217113.88	Геодезический метод	0.1	-
21738	380065.09	2217068.90	Геодезический метод	0.1	-
21739	380107.10	2217073.48	Геодезический метод	0.1	-
21725	380107.38	2217073.52	Геодезический метод	0.1	-

2. Сведения о характерных точках границ объекта

Обозначение характерных точек границ	Координаты, м		Метод определения координат характерной точки	Средняя квадратическая погрешность положения характерной точки (Mt), м	Описание обозначения точки на местности (при наличии)
	X	Y			
1	2	3	4	5	6
21740	377832.37	2214098.80	Геодезический метод	0.1	-
21741	377844.07	2214110.35	Геодезический метод	0.1	-
21742	377837.42	2214120.26	Геодезический метод	0.1	-
21743	377831.04	2214123.58	Геодезический метод	0.1	-
21744	377801.65	2214137.07	Геодезический метод	0.1	-
21745	377794.93	2214140.94	Геодезический метод	0.1	-
21746	377790.04	2214133.14	Геодезический метод	0.1	-
21747	377783.02	2214122.33	Геодезический метод	0.1	-
21748	377780.43	2214116.95	Геодезический метод	0.1	-
21749	377780.03	2214114.07	Геодезический метод	0.1	-
21750	377778.98	2214108.94	Геодезический метод	0.1	-
21751	377777.11	2214099.89	Геодезический метод	0.1	-
21752	377775.24	2214093.66	Геодезический метод	0.1	-
21753	377773.34	2214090.44	Геодезический метод	0.1	-
21754	377823.52	2214092.54	Геодезический метод	0.1	-
21740	377832.37	2214098.80	Геодезический метод	0.1	-
21755	372764.64	2213600.17	Геодезический метод	0.1	-
21756	372775.78	2213602.42	Геодезический метод	0.1	-
21757	372775.19	2213631.75	Геодезический метод	0.1	-
21758	372775.14	2213653.18	Геодезический метод	0.1	-
21759	372775.09	2213670.49	Геодезический метод	0.1	-
21760	372713.74	2213668.42	Геодезический метод	0.1	-
21761	372710.23	2213668.31	Геодезический метод	0.1	-
21762	372710.01	2213687.50	Геодезический метод	0.1	-
21763	372685.18	2213676.92	Геодезический метод	0.1	-

2. Сведения о характерных точках границ объекта

Обозначение характерных точек границ	Координаты, м		Метод определения координат характерной точки	Средняя квадратическая погрешность положения характерной точки (Mt), м	Описание обозначения точки на местности (при наличии)
	X	Y			
1	2	3	4	5	6
21764	372684.22	2213686.87	Геодезический метод	0.1	-
21765	372683.18	2213736.02	Геодезический метод	0.1	-
21766	372686.22	2213736.04	Геодезический метод	0.1	-
21767	372684.87	2213769.95	Геодезический метод	0.1	-
21768	372649.00	2213770.06	Геодезический метод	0.1	-
21769	372649.19	2213736.33	Геодезический метод	0.1	-
21770	372658.58	2213735.88	Геодезический метод	0.1	-
21771	372659.06	2213709.95	Геодезический метод	0.1	-
21772	372660.07	2213686.28	Геодезический метод	0.1	-
21773	372660.18	2213683.64	Геодезический метод	0.1	-
21774	372658.60	2213682.96	Геодезический метод	0.1	-
21775	372613.09	2213680.97	Геодезический метод	0.1	-
21776	372613.63	2213642.45	Геодезический метод	0.1	-
21777	372617.20	2213642.35	Геодезический метод	0.1	-
21778	372631.17	2213643.91	Геодезический метод	0.1	-
21779	372633.15	2213643.93	Геодезический метод	0.1	-
21780	372632.83	2213637.38	Геодезический метод	0.1	-
21781	372614.06	2213638.13	Геодезический метод	0.1	-
21782	372612.74	2213638.05	Геодезический метод	0.1	-
21783	372613.56	2213615.90	Геодезический метод	0.1	-
21784	372636.81	2213616.89	Геодезический метод	0.1	-
21785	372637.02	2213609.43	Геодезический метод	0.1	-
21786	372637.94	2213605.76	Геодезический метод	0.1	-
21787	372650.90	2213605.92	Геодезический метод	0.1	-
21788	372651.64	2213605.92	Геодезический метод	0.1	-

2. Сведения о характерных точках границ объекта

Обозначение характерных точек границ	Координаты, м		Метод определения координат характерной точки	Средняя квадратическая погрешность положения характерной точки (Mt), м	Описание обозначения точки на местности (при наличии)
	X	Y			
1	2	3	4	5	6
21789	372682.78	2213609.37	Геодезический метод	0.1	-
21790	372683.06	2213614.08	Геодезический метод	0.1	-
21791	372687.18	2213614.54	Геодезический метод	0.1	-
21792	372687.44	2213618.24	Геодезический метод	0.1	-
21793	372688.39	2213621.99	Геодезический метод	0.1	-
21794	372688.15	2213627.93	Геодезический метод	0.1	-
21795	372688.78	2213630.98	Геодезический метод	0.1	-
21796	372693.45	2213632.91	Геодезический метод	0.1	-
21797	372705.28	2213632.78	Геодезический метод	0.1	-
21798	372705.51	2213614.64	Геодезический метод	0.1	-
21799	372704.06	2213581.07	Геодезический метод	0.1	-
21800	372703.67	2213568.55	Геодезический метод	0.1	-
21801	372704.30	2213567.23	Геодезический метод	0.1	-
21802	372724.68	2213573.32	Геодезический метод	0.1	-
21803	372724.93	2213609.40	Геодезический метод	0.1	-
21804	372726.01	2213613.30	Геодезический метод	0.1	-
21805	372725.70	2213632.56	Геодезический метод	0.1	-
21806	372748.25	2213632.26	Геодезический метод	0.1	-
21807	372747.75	2213595.64	Геодезический метод	0.1	-
21755	372764.64	2213600.17	Геодезический метод	0.1	-
21808	372954.47	2213083.45	Геодезический метод	0.1	-
21809	372952.05	2213124.45	Геодезический метод	0.1	-
21810	372963.37	2213126.01	Геодезический метод	0.1	-
21811	372977.77	2213125.49	Геодезический метод	0.1	-
21812	372979.88	2213126.37	Геодезический метод	0.1	-

2. Сведения о характерных точках границ объекта

Обозначение характерных точек границ	Координаты, м		Метод определения координат характерной точки	Средняя квадратическая погрешность положения характерной точки (Mt), м	Описание обозначения точки на местности (при наличии)
	X	Y			
1	2	3	4	5	6
21813	372980.59	2213133.78	Геодезический метод	0.1	-
21814	372979.96	2213140.59	Геодезический метод	0.1	-
21815	372980.26	2213150.78	Геодезический метод	0.1	-
21816	372978.18	2213163.56	Геодезический метод	0.1	-
21817	372977.97	2213167.73	Геодезический метод	0.1	-
21818	372977.59	2213175.06	Геодезический метод	0.1	-
21819	372958.01	2213173.92	Геодезический метод	0.1	-
21820	372945.00	2213173.15	Геодезический метод	0.1	-
21821	372945.22	2213215.71	Геодезический метод	0.1	-
21822	372907.03	2213214.51	Геодезический метод	0.1	-
21823	372907.13	2213218.21	Геодезический метод	0.1	-
21824	372906.81	2213253.31	Геодезический метод	0.1	-
21825	372864.50	2213252.49	Геодезический метод	0.1	-
21826	372864.50	2213252.33	Геодезический метод	0.1	-
21827	372860.86	2213252.22	Геодезический метод	0.1	-
21828	372830.94	2213251.33	Геодезический метод	0.1	-
21829	372831.64	2213211.34	Геодезический метод	0.1	-
21830	372831.34	2213198.06	Геодезический метод	0.1	-
21831	372852.68	2213198.44	Геодезический метод	0.1	-
21832	372854.07	2213198.42	Геодезический метод	0.1	-
21833	372866.19	2213198.19	Геодезический метод	0.1	-
21834	372866.55	2213186.98	Геодезический метод	0.1	-
21835	372905.81	2213187.88	Геодезический метод	0.1	-
21836	372905.38	2213178.28	Геодезический метод	0.1	-
21837	372904.99	2213171.94	Геодезический метод	0.1	-

2. Сведения о характерных точках границ объекта

Обозначение характерных точек границ	Координаты, м		Метод определения координат характерной точки	Средняя квадратическая погрешность положения характерной точки (Mt), м	Описание обозначения точки на местности (при наличии)
	X	Y			
1	2	3	4	5	6
21838	372884.15	2213171.97	Геодезический метод	0.1	-
21839	372883.86	2213170.98	Геодезический метод	0.1	-
21840	372885.65	2213103.61	Геодезический метод	0.1	-
21841	372885.47	2213080.48	Геодезический метод	0.1	-
21842	372910.44	2213081.56	Геодезический метод	0.1	-
21843	372930.34	2213082.28	Геодезический метод	0.1	-
21844	372947.74	2213083.07	Геодезический метод	0.1	-
21845	372951.14	2213083.26	Геодезический метод	0.1	-
21808	372954.47	2213083.45	Геодезический метод	0.1	-
21846	374778.41	2213435.81	Геодезический метод	0.1	-
21847	374779.37	2213457.65	Геодезический метод	0.1	-
21848	374779.66	2213457.66	Геодезический метод	0.1	-
21849	374779.53	2213467.85	Геодезический метод	0.1	-
21850	374779.88	2213468.54	Геодезический метод	0.1	-
21851	374780.37	2213469.31	Геодезический метод	0.1	-
21852	374779.72	2213477.85	Геодезический метод	0.1	-
21853	374753.88	2213477.62	Геодезический метод	0.1	-
21854	374730.17	2213477.35	Геодезический метод	0.1	-
21855	374729.96	2213475.24	Геодезический метод	0.1	-
21856	374729.92	2213471.31	Геодезический метод	0.1	-
21857	374730.09	2213455.03	Геодезический метод	0.1	-
21858	374730.45	2213431.79	Геодезический метод	0.1	-
21846	374778.41	2213435.81	Геодезический метод	0.1	-
21859	375488.73	2213040.53	Геодезический метод	0.1	-
21860	375483.99	2213065.58	Геодезический метод	0.1	-

2. Сведения о характерных точках границ объекта

Обозначение характерных точек границ	Координаты, м		Метод определения координат характерной точки	Средняя квадратическая погрешность положения характерной точки (Mt), м	Описание обозначения точки на местности (при наличии)
	X	Y			
1	2	3	4	5	6
21861	375491.45	2213067.82	Геодезический метод	0.1	-
21862	375483.09	2213100.18	Геодезический метод	0.1	-
21863	375479.11	2213099.04	Геодезический метод	0.1	-
21864	375476.13	2213109.69	Геодезический метод	0.1	-
21865	375449.09	2213102.25	Геодезический метод	0.1	-
21866	375436.63	2213098.83	Геодезический метод	0.1	-
21867	375445.97	2213062.19	Геодезический метод	0.1	-
21868	375455.97	2213064.99	Геодезический метод	0.1	-
21869	375463.18	2213033.50	Геодезический метод	0.1	-
21859	375488.73	2213040.53	Геодезический метод	0.1	-
21870	378835.64	2215037.22	Геодезический метод	0.1	-
21871	378837.12	2215086.27	Геодезический метод	0.1	-
21872	378834.34	2215086.25	Геодезический метод	0.1	-
21873	378827.75	2215086.23	Геодезический метод	0.1	-
21874	378820.27	2215086.57	Геодезический метод	0.1	-
21875	378821.13	2215097.35	Геодезический метод	0.1	-
21876	378825.34	2215127.97	Геодезический метод	0.1	-
21877	378818.84	2215129.47	Геодезический метод	0.1	-
21878	378813.22	2215133.28	Геодезический метод	0.1	-
21879	378782.20	2215137.70	Геодезический метод	0.1	-
21880	378781.05	2215111.65	Геодезический метод	0.1	-
21881	378781.05	2215106.27	Геодезический метод	0.1	-
21882	378769.06	2215106.36	Геодезический метод	0.1	-
21883	378769.04	2215114.46	Геодезический метод	0.1	-
21884	378753.97	2215116.67	Геодезический метод	0.1	-

2. Сведения о характерных точках границ объекта

Обозначение характерных точек границ	Координаты, м		Метод определения координат характерной точки	Средняя квадратическая погрешность положения характерной точки (Mt), м	Описание обозначения точки на местности (при наличии)
	X	Y			
1	2	3	4	5	6
21885	378745.62	2215085.12	Геодезический метод	0.1	-
21886	378741.79	2215085.69	Геодезический метод	0.1	-
21887	378735.90	2215087.24	Геодезический метод	0.1	-
21888	378732.32	2215088.64	Геодезический метод	0.1	-
21889	378726.62	2215089.96	Геодезический метод	0.1	-
21890	378721.51	2215090.31	Геодезический метод	0.1	-
21891	378721.40	2215092.02	Геодезический метод	0.1	-
21892	378721.36	2215106.55	Геодезический метод	0.1	-
21893	378721.16	2215109.23	Геодезический метод	0.1	-
21894	378720.52	2215132.61	Геодезический метод	0.1	-
21895	378717.23	2215132.18	Геодезический метод	0.1	-
21896	378715.39	2215138.97	Геодезический метод	0.1	-
21897	378710.56	2215153.50	Геодезический метод	0.1	-
21898	378697.96	2215153.77	Геодезический метод	0.1	-
21899	378694.74	2215154.04	Геодезический метод	0.1	-
21900	378683.50	2215155.85	Геодезический метод	0.1	-
21901	378683.16	2215156.17	Геодезический метод	0.1	-
21902	378684.18	2215162.66	Геодезический метод	0.1	-
21903	378686.06	2215171.08	Геодезический метод	0.1	-
21904	378683.88	2215171.59	Геодезический метод	0.1	-
21905	378683.95	2215171.86	Геодезический метод	0.1	-
21906	378687.56	2215186.10	Геодезический метод	0.1	-
21907	378683.40	2215187.26	Геодезический метод	0.1	-
21908	378685.33	2215194.87	Геодезический метод	0.1	-
21909	378691.36	2215193.37	Геодезический метод	0.1	-

2. Сведения о характерных точках границ объекта

Обозначение характерных точек границ	Координаты, м		Метод определения координат характерной точки	Средняя квадратическая погрешность положения характерной точки (Mt), м	Описание обозначения точки на местности (при наличии)
	X	Y			
1	2	3	4	5	6
21910	378694.80	2215209.81	Геодезический метод	0.1	-
21911	378692.86	2215210.38	Геодезический метод	0.1	-
21912	378692.25	2215210.35	Геодезический метод	0.1	-
21913	378671.32	2215215.07	Геодезический метод	0.1	-
21914	378669.63	2215212.69	Геодезический метод	0.1	-
21915	378647.42	2215219.61	Геодезический метод	0.1	-
21916	378615.39	2215228.65	Геодезический метод	0.1	-
21917	378612.65	2215211.53	Геодезический метод	0.1	-
21918	378610.57	2215198.55	Геодезический метод	0.1	-
21919	378608.66	2215186.58	Геодезический метод	0.1	-
21920	378606.78	2215151.06	Геодезический метод	0.1	-
21921	378606.43	2215144.34	Геодезический метод	0.1	-
21922	378646.90	2215144.88	Геодезический метод	0.1	-
21923	378646.91	2215144.00	Геодезический метод	0.1	-
21924	378646.53	2215113.88	Геодезический метод	0.1	-
21925	378689.81	2215113.96	Геодезический метод	0.1	-
21926	378690.07	2215108.03	Геодезический метод	0.1	-
21927	378680.67	2215107.82	Геодезический метод	0.1	-
21928	378659.02	2215107.15	Геодезический метод	0.1	-
21929	378658.97	2215095.34	Геодезический метод	0.1	-
21930	378659.00	2215083.99	Геодезический метод	0.1	-
21931	378683.15	2215083.68	Геодезический метод	0.1	-
21932	378718.30	2215083.27	Геодезический метод	0.1	-
21933	378718.49	2215082.72	Геодезический метод	0.1	-
21934	378718.04	2215047.27	Геодезический метод	0.1	-

2. Сведения о характерных точках границ объекта

Обозначение характерных точек границ	Координаты, м		Метод определения координат характерной точки	Средняя квадратическая погрешность положения характерной точки (Mt), м	Описание обозначения точки на местности (при наличии)
	X	Y			
1	2	3	4	5	6
21935	378717.56	2215039.70	Геодезический метод	0.1	-
21936	378745.86	2215038.79	Геодезический метод	0.1	-
21937	378766.86	2215038.11	Геодезический метод	0.1	-
21938	378786.16	2215037.86	Геодезический метод	0.1	-
21939	378810.47	2215037.58	Геодезический метод	0.1	-
21870	378835.64	2215037.22	Геодезический метод	0.1	-
21940	378889.05	2216755.21	Геодезический метод	0.1	-
21941	378884.04	2216785.75	Геодезический метод	0.1	-
21942	378847.39	2216773.97	Геодезический метод	0.1	-
21943	378845.84	2216773.78	Геодезический метод	0.1	-
21944	378843.61	2216772.97	Геодезический метод	0.1	-
21945	378841.68	2216773.37	Геодезический метод	0.1	-
21946	378839.19	2216772.60	Геодезический метод	0.1	-
21947	378839.39	2216771.58	Геодезический метод	0.1	-
21948	378839.13	2216771.49	Геодезический метод	0.1	-
21949	378838.85	2216772.50	Геодезический метод	0.1	-
21950	378833.67	2216790.41	Геодезический метод	0.1	-
21951	378819.67	2216786.64	Геодезический метод	0.1	-
21952	378818.87	2216783.78	Геодезический метод	0.1	-
21953	378821.00	2216765.69	Геодезический метод	0.1	-
21954	378828.99	2216736.15	Геодезический метод	0.1	-
21955	378844.83	2216741.91	Геодезический метод	0.1	-
21956	378869.85	2216749.25	Геодезический метод	0.1	-
21957	378873.01	2216750.63	Геодезический метод	0.1	-
21940	378889.05	2216755.21	Геодезический метод	0.1	-

2. Сведения о характерных точках границ объекта

Обозначение характерных точек границ	Координаты, м		Метод определения координат характерной точки	Средняя квадратическая погрешность положения характерной точки (Mt), м	Описание обозначения точки на местности (при наличии)
	X	Y			
1	2	3	4	5	6
21958	378919.01	2216804.98	Геодезический метод	0.1	-
21959	378917.22	2216814.53	Геодезический метод	0.1	-
21960	378905.18	2216813.61	Геодезический метод	0.1	-
21961	378882.36	2216811.74	Геодезический метод	0.1	-
21962	378883.26	2216806.93	Геодезический метод	0.1	-
21963	378896.72	2216801.69	Геодезический метод	0.1	-
21958	378919.01	2216804.98	Геодезический метод	0.1	-
21964	375919.50	2212617.73	Геодезический метод	0.1	-
21965	375914.97	2212642.49	Геодезический метод	0.1	-
21966	375911.08	2212665.59	Геодезический метод	0.1	-
21967	375924.71	2212667.89	Геодезический метод	0.1	-
21968	375922.55	2212678.56	Геодезический метод	0.1	-
21969	375921.34	2212689.17	Геодезический метод	0.1	-
21970	375919.89	2212700.42	Геодезический метод	0.1	-
21971	375917.95	2212712.43	Геодезический метод	0.1	-
21972	375916.51	2212725.94	Геодезический метод	0.1	-
21973	375913.63	2212746.98	Геодезический метод	0.1	-
21974	375900.99	2212744.54	Геодезический метод	0.1	-
21975	375885.63	2212741.41	Геодезический метод	0.1	-
21976	375890.75	2212712.79	Геодезический метод	0.1	-
21977	375895.48	2212679.42	Геодезический метод	0.1	-
21978	375899.14	2212653.63	Геодезический метод	0.1	-
21979	375904.64	2212615.36	Геодезический метод	0.1	-
21964	375919.50	2212617.73	Геодезический метод	0.1	-
21980	375945.48	2212760.78	Геодезический метод	0.1	-

2. Сведения о характерных точках границ объекта

Обозначение характерных точек границ	Координаты, м		Метод определения координат характерной точки	Средняя квадратическая погрешность положения характерной точки (Mt), м	Описание обозначения точки на местности (при наличии)
	X	Y			
1	2	3	4	5	6
21981	375942.55	2212787.85	Геодезический метод	0.1	-
21982	375932.89	2212786.45	Геодезический метод	0.1	-
21983	375931.72	2212792.50	Геодезический метод	0.1	-
21984	375929.46	2212792.15	Геодезический метод	0.1	-
21985	375911.28	2212784.82	Геодезический метод	0.1	-
21986	375904.62	2212779.72	Геодезический метод	0.1	-
21987	375896.41	2212775.79	Геодезический метод	0.1	-
21988	375894.79	2212775.27	Геодезический метод	0.1	-
21989	375897.29	2212757.85	Геодезический метод	0.1	-
21990	375898.55	2212750.63	Геодезический метод	0.1	-
21991	375904.11	2212751.62	Геодезический метод	0.1	-
21992	375903.91	2212752.16	Геодезический метод	0.1	-
21993	375919.21	2212755.26	Геодезический метод	0.1	-
21994	375919.92	2212755.49	Геодезический метод	0.1	-
21995	375921.59	2212756.02	Геодезический метод	0.1	-
21980	375945.48	2212760.78	Геодезический метод	0.1	-
21996	375731.02	2212447.16	Геодезический метод	0.1	-
21997	375726.42	2212474.63	Геодезический метод	0.1	-
21998	375725.05	2212488.70	Геодезический метод	0.1	-
21999	375722.15	2212509.25	Геодезический метод	0.1	-
22000	375721.67	2212514.36	Геодезический метод	0.1	-
22001	375721.10	2212518.29	Геодезический метод	0.1	-
22002	375714.23	2212564.64	Геодезический метод	0.1	-
22003	375699.98	2212562.12	Геодезический метод	0.1	-
22004	375681.60	2212558.75	Геодезический метод	0.1	-

2. Сведения о характерных точках границ объекта

Обозначение характерных точек границ	Координаты, м		Метод определения координат характерной точки	Средняя квадратическая погрешность положения характерной точки (Mt), м	Описание обозначения точки на местности (при наличии)
	X	Y			
1	2	3	4	5	6
22005	375689.04	2212505.58	Геодезический метод	0.1	-
22006	375694.31	2212470.85	Геодезический метод	0.1	-
22007	375699.23	2212438.38	Геодезический метод	0.1	-
22008	375718.06	2212442.62	Геодезический метод	0.1	-
22009	375717.77	2212444.70	Геодезический метод	0.1	-
22010	375721.02	2212445.86	Геодезический метод	0.1	-
22011	375721.38	2212444.25	Геодезический метод	0.1	-
21996	375731.02	2212447.16	Геодезический метод	0.1	-
22012	375713.46	2212577.13	Геодезический метод	0.1	-
22013	375708.66	2212606.28	Геодезический метод	0.1	-
22014	375709.42	2212608.00	Геодезический метод	0.1	-
22015	375703.69	2212640.91	Геодезический метод	0.1	-
22016	375702.53	2212646.40	Геодезический метод	0.1	-
22017	375700.88	2212648.78	Геодезический метод	0.1	-
22018	375694.72	2212642.02	Геодезический метод	0.1	-
22019	375694.22	2212641.30	Геодезический метод	0.1	-
22020	375690.91	2212635.47	Геодезический метод	0.1	-
22021	375693.01	2212623.44	Геодезический метод	0.1	-
22022	375693.18	2212623.28	Геодезический метод	0.1	-
22023	375694.38	2212616.29	Геодезический метод	0.1	-
22024	375696.27	2212601.67	Геодезический метод	0.1	-
22025	375697.46	2212593.25	Геодезический метод	0.1	-
22026	375699.10	2212574.47	Геодезический метод	0.1	-
22027	375700.00	2212574.40	Геодезический метод	0.1	-
22028	375707.33	2212575.84	Геодезический метод	0.1	-

2. Сведения о характерных точках границ объекта

Обозначение характерных точек границ	Координаты, м		Метод определения координат характерной точки	Средняя квадратическая погрешность положения характерной точки (Mt), м	Описание обозначения точки на местности (при наличии)
	X	Y			
1	2	3	4	5	6
22029	375708.40	2212576.05	Геодезический метод	0.1	-
22030	375712.03	2212576.78	Геодезический метод	0.1	-
22012	375713.46	2212577.13	Геодезический метод	0.1	-
22031	364105.03	2223013.30	Геодезический метод	0.1	-
22032	364121.06	2223057.03	Геодезический метод	0.1	-
22033	364137.06	2223050.05	Геодезический метод	0.1	-
22034	364165.55	2223076.43	Геодезический метод	0.1	-
22035	364157.84	2223082.76	Геодезический метод	0.1	-
22036	364170.14	2223103.16	Геодезический метод	0.1	-
22037	364151.72	2223114.17	Геодезический метод	0.1	-
22038	364139.69	2223096.07	Геодезический метод	0.1	-
22039	364121.31	2223109.03	Геодезический метод	0.1	-
22040	364135.00	2223125.56	Геодезический метод	0.1	-
22041	364077.53	2223169.12	Геодезический метод	0.1	-
22042	364053.07	2223130.32	Геодезический метод	0.1	-
22043	364049.83	2223128.30	Геодезический метод	0.1	-
22044	364041.08	2223115.60	Геодезический метод	0.1	-
22045	364039.05	2223112.65	Геодезический метод	0.1	-
22046	364037.65	2223108.72	Геодезический метод	0.1	-
22047	364035.70	2223100.98	Геодезический метод	0.1	-
22048	364089.01	2223070.00	Геодезический метод	0.1	-
22049	364072.77	2223024.01	Геодезический метод	0.1	-
22050	364066.70	2223025.73	Геодезический метод	0.1	-
22051	364063.87	2223015.39	Геодезический метод	0.1	-
22052	364016.13	2223033.01	Геодезический метод	0.1	-

2. Сведения о характерных точках границ объекта

Обозначение характерных точек границ	Координаты, м		Метод определения координат характерной точки	Средняя квадратическая погрешность положения характерной точки (Mt), м	Описание обозначения точки на местности (при наличии)
	X	Y			
1	2	3	4	5	6
22053	364001.39	2222970.99	Геодезический метод	0.1	-
22054	364050.28	2222965.68	Геодезический метод	0.1	-
22055	364072.49	2222964.63	Геодезический метод	0.1	-
22056	364098.18	2223005.43	Геодезический метод	0.1	-
22031	364105.03	2223013.30	Геодезический метод	0.1	-
22057	363993.71	2223003.18	Геодезический метод	0.1	-
22058	364001.02	2223032.46	Геодезический метод	0.1	-
22059	363951.49	2223039.29	Геодезический метод	0.1	-
22060	363951.19	2223039.33	Геодезический метод	0.1	-
22061	363943.89	2223010.06	Геодезический метод	0.1	-
22057	363993.71	2223003.18	Геодезический метод	0.1	-
22062	364180.43	2223112.01	Геодезический метод	0.1	-
22063	364190.24	2223137.19	Геодезический метод	0.1	-
22064	364164.01	2223153.97	Геодезический метод	0.1	-
22065	364100.40	2223205.00	Геодезический метод	0.1	-
22066	364098.06	2223203.38	Геодезический метод	0.1	-
22067	364087.58	2223188.78	Геодезический метод	0.1	-
22068	364154.02	2223134.75	Геодезический метод	0.1	-
22062	364180.43	2223112.01	Геодезический метод	0.1	-
22069	364174.43	2223170.83	Геодезический метод	0.1	-
22070	364184.90	2223189.71	Геодезический метод	0.1	-
22071	364184.16	2223190.40	Геодезический метод	0.1	-
22072	364174.24	2223199.61	Геодезический метод	0.1	-
22073	364193.52	2223220.26	Геодезический метод	0.1	-
22074	364154.41	2223258.27	Геодезический метод	0.1	-

2. Сведения о характерных точках границ объекта

Обозначение характерных точек границ	Координаты, м		Метод определения координат характерной точки	Средняя квадратическая погрешность положения характерной точки (Mt), м	Описание обозначения точки на местности (при наличии)
	X	Y			
1	2	3	4	5	6
22075	364133.72	2223239.02	Геодезический метод	0.1	-
22076	364116.68	2223220.98	Геодезический метод	0.1	-
22069	364174.43	2223170.83	Геодезический метод	0.1	-
22077	364221.60	2223263.57	Геодезический метод	0.1	-
22078	364222.81	2223270.64	Геодезический метод	0.1	-
22079	364221.83	2223279.53	Геодезический метод	0.1	-
22080	364217.59	2223289.51	Геодезический метод	0.1	-
22081	364210.36	2223297.91	Геодезический метод	0.1	-
22082	364237.11	2223325.86	Геодезический метод	0.1	-
22083	364192.81	2223354.75	Геодезический метод	0.1	-
22084	364162.95	2223365.27	Геодезический метод	0.1	-
22085	364153.30	2223330.64	Геодезический метод	0.1	-
22077	364221.60	2223263.57	Геодезический метод	0.1	-
22086	364268.46	2223339.05	Геодезический метод	0.1	-
22087	364277.23	2223359.64	Геодезический метод	0.1	-
22088	364226.77	2223381.15	Геодезический метод	0.1	-
22089	364222.57	2223383.40	Геодезический метод	0.1	-
22090	364218.99	2223385.64	Геодезический метод	0.1	-
22091	364198.89	2223392.60	Геодезический метод	0.1	-
22092	364197.68	2223395.32	Геодезический метод	0.1	-
22093	364175.97	2223403.37	Геодезический метод	0.1	-
22094	364168.80	2223379.83	Геодезический метод	0.1	-
22095	364182.27	2223375.15	Геодезический метод	0.1	-
22096	364187.91	2223372.89	Геодезический метод	0.1	-
22097	364200.25	2223368.11	Геодезический метод	0.1	-

2. Сведения о характерных точках границ объекта

Обозначение характерных точек границ	Координаты, м		Метод определения координат характерной точки	Средняя квадратическая погрешность положения характерной точки (Mt), м	Описание обозначения точки на местности (при наличии)
	X	Y			
1	2	3	4	5	6
22098	364210.28	2223363.83	Геодезический метод	0.1	-
22086	364268.46	2223339.05	Геодезический метод	0.1	-
22099	364281.66	2223417.65	Геодезический метод	0.1	-
22100	364221.43	2223438.55	Геодезический метод	0.1	-
22101	364216.25	2223440.33	Геодезический метод	0.1	-
22102	364188.16	2223449.14	Геодезический метод	0.1	-
22103	364185.29	2223440.03	Геодезический метод	0.1	-
22104	364182.45	2223428.76	Геодезический метод	0.1	-
22105	364197.32	2223423.28	Геодезический метод	0.1	-
22106	364209.31	2223419.57	Геодезический метод	0.1	-
22107	364244.86	2223406.07	Геодезический метод	0.1	-
22108	364245.91	2223408.84	Геодезический метод	0.1	-
22109	364260.00	2223403.03	Геодезический метод	0.1	-
22110	364269.87	2223411.86	Геодезический метод	0.1	-
22099	364281.66	2223417.65	Геодезический метод	0.1	-
22111	364171.89	2223414.48	Геодезический метод	0.1	-
22112	364180.43	2223444.84	Геодезический метод	0.1	-
22113	364143.47	2223454.73	Геодезический метод	0.1	-
22114	364133.39	2223417.72	Геодезический метод	0.1	-
22115	364167.22	2223409.40	Геодезический метод	0.1	-
22116	364168.40	2223413.96	Геодезический метод	0.1	-
22111	364171.89	2223414.48	Геодезический метод	0.1	-
22117	364297.36	2223423.49	Геодезический метод	0.1	-
22118	364309.25	2223435.81	Геодезический метод	0.1	-
22119	364267.08	2223450.62	Геодезический метод	0.1	-

2. Сведения о характерных точках границ объекта

Обозначение характерных точек границ	Координаты, м		Метод определения координат характерной точки	Средняя квадратическая погрешность положения характерной точки (Mt), м	Описание обозначения точки на местности (при наличии)
	X	Y			
1	2	3	4	5	6
22120	364266.09	2223447.71	Геодезический метод	0.1	-
22121	364230.38	2223460.90	Геодезический метод	0.1	-
22122	364209.26	2223468.19	Геодезический метод	0.1	-
22123	364195.23	2223472.42	Геодезический метод	0.1	-
22124	364191.25	2223458.94	Геодезический метод	0.1	-
22125	364225.06	2223447.20	Геодезический метод	0.1	-
22126	364235.92	2223444.15	Геодезический метод	0.1	-
22127	364254.34	2223437.76	Геодезический метод	0.1	-
22128	364262.34	2223435.74	Геодезический метод	0.1	-
22117	364297.36	2223423.49	Геодезический метод	0.1	-
22129	364345.07	2223452.74	Геодезический метод	0.1	-
22130	364349.25	2223462.66	Геодезический метод	0.1	-
22131	364330.11	2223469.87	Геодезический метод	0.1	-
22132	364339.56	2223487.71	Геодезический метод	0.1	-
22133	364315.14	2223495.45	Геодезический метод	0.1	-
22134	364237.91	2223519.93	Геодезический метод	0.1	-
22135	364236.38	2223514.21	Геодезический метод	0.1	-
22136	364242.33	2223512.36	Геодезический метод	0.1	-
22137	364240.15	2223503.99	Геодезический метод	0.1	-
22138	364239.02	2223500.61	Геодезический метод	0.1	-
22139	364210.36	2223510.25	Геодезический метод	0.1	-
22140	364206.46	2223510.41	Геодезический метод	0.1	-
22141	364202.58	2223498.65	Геодезический метод	0.1	-
22129	364345.07	2223452.74	Геодезический метод	0.1	-
22142	364357.86	2223464.18	Геодезический метод	0.1	-

2. Сведения о характерных точках границ объекта

Обозначение характерных точек границ	Координаты, м		Метод определения координат характерной точки	Средняя квадратическая погрешность положения характерной точки (Mt), м	Описание обозначения точки на местности (при наличии)
	X	Y			
1	2	3	4	5	6
22143	364364.95	2223475.14	Геодезический метод	0.1	-
22144	364345.38	2223487.77	Геодезический метод	0.1	-
22145	364338.42	2223477.12	Геодезический метод	0.1	-
22142	364357.86	2223464.18	Геодезический метод	0.1	-
22146	364272.48	2223562.57	Геодезический метод	0.1	-
22147	364263.86	2223583.22	Геодезический метод	0.1	-
22148	364256.80	2223591.78	Геодезический метод	0.1	-
22149	364252.15	2223594.36	Геодезический метод	0.1	-
22150	364237.88	2223601.01	Геодезический метод	0.1	-
22151	364228.41	2223577.83	Геодезический метод	0.1	-
22146	364272.48	2223562.57	Геодезический метод	0.1	-
22152	364383.35	2223568.62	Геодезический метод	0.1	-
22153	364400.55	2223602.68	Геодезический метод	0.1	-
22154	364354.43	2223626.82	Геодезический метод	0.1	-
22155	364354.68	2223627.89	Геодезический метод	0.1	-
22156	364278.00	2223668.37	Геодезический метод	0.1	-
22157	364273.34	2223669.49	Геодезический метод	0.1	-
22158	364272.64	2223669.07	Геодезический метод	0.1	-
22159	364270.86	2223666.34	Геодезический метод	0.1	-
22160	364269.28	2223666.85	Геодезический метод	0.1	-
22161	364262.25	2223655.17	Геодезический метод	0.1	-
22162	364254.17	2223641.56	Геодезический метод	0.1	-
22163	364259.90	2223638.67	Геодезический метод	0.1	-
22164	364257.37	2223635.42	Геодезический метод	0.1	-
22165	364260.48	2223632.55	Геодезический метод	0.1	-

2. Сведения о характерных точках границ объекта

Обозначение характерных точек границ	Координаты, м		Метод определения координат характерной точки	Средняя квадратическая погрешность положения характерной точки (Mt), м	Описание обозначения точки на местности (при наличии)
	X	Y			
1	2	3	4	5	6
22166	364253.95	2223635.19	Геодезический метод	0.1	-
22167	364242.48	2223607.00	Геодезический метод	0.1	-
22168	364250.61	2223604.36	Геодезический метод	0.1	-
22169	364322.40	2223581.28	Геодезический метод	0.1	-
22170	364334.07	2223580.29	Геодезический метод	0.1	-
22171	364373.01	2223564.86	Геодезический метод	0.1	-
22152	364383.35	2223568.62	Геодезический метод	0.1	-
22172	364321.11	2223668.67	Геодезический метод	0.1	-
22173	364327.19	2223679.31	Геодезический метод	0.1	-
22174	364293.33	2223700.44	Геодезический метод	0.1	-
22175	364284.95	2223688.51	Геодезический метод	0.1	-
22176	364314.16	2223672.82	Геодезический метод	0.1	-
22172	364321.11	2223668.67	Геодезический метод	0.1	-
22177	364414.10	2223648.19	Геодезический метод	0.1	-
22178	364418.99	2223657.47	Геодезический метод	0.1	-
22179	364406.59	2223664.04	Геодезический метод	0.1	-
22180	364400.48	2223667.27	Геодезический метод	0.1	-
22181	364384.11	2223675.95	Геодезический метод	0.1	-
22182	364347.01	2223696.53	Геодезический метод	0.1	-
22183	364331.22	2223701.95	Геодезический метод	0.1	-
22184	364328.83	2223703.29	Геодезический метод	0.1	-
22185	364324.68	2223705.96	Геодезический метод	0.1	-
22186	364321.22	2223708.32	Геодезический метод	0.1	-
22187	364317.93	2223710.56	Геодезический метод	0.1	-
22188	364318.50	2223711.39	Геодезический метод	0.1	-

2. Сведения о характерных точках границ объекта

Обозначение характерных точек границ	Координаты, м		Метод определения координат характерной точки	Средняя квадратическая погрешность положения характерной точки (Mt), м	Описание обозначения точки на местности (при наличии)
	X	Y			
1	2	3	4	5	6
22189	364309.65	2223716.17	Геодезический метод	0.1	-
22190	364309.14	2223716.78	Геодезический метод	0.1	-
22191	364306.79	2223718.71	Геодезический метод	0.1	-
22192	364301.92	2223712.48	Геодезический метод	0.1	-
22193	364304.07	2223710.26	Геодезический метод	0.1	-
22194	364317.29	2223701.34	Геодезический метод	0.1	-
22195	364317.65	2223700.91	Геодезический метод	0.1	-
22196	364319.23	2223698.94	Геодезический метод	0.1	-
22197	364322.09	2223697.07	Геодезический метод	0.1	-
22198	364329.59	2223693.32	Геодезический метод	0.1	-
22199	364330.67	2223692.79	Геодезический метод	0.1	-
22200	364331.74	2223692.27	Геодезический метод	0.1	-
22201	364354.89	2223680.96	Геодезический метод	0.1	-
22202	364378.62	2223667.26	Геодезический метод	0.1	-
22177	364414.10	2223648.19	Геодезический метод	0.1	-
22203	364399.04	2223679.18	Геодезический метод	0.1	-
22204	364405.20	2223691.38	Геодезический метод	0.1	-
22205	364326.59	2223740.42	Геодезический метод	0.1	-
22206	364314.50	2223727.33	Геодезический метод	0.1	-
22207	364388.49	2223684.60	Геодезический метод	0.1	-
22203	364399.04	2223679.18	Геодезический метод	0.1	-
22208	364209.75	2223545.95	Геодезический метод	0.1	-
22209	364242.24	2223637.24	Геодезический метод	0.1	-
22210	364240.13	2223640.52	Геодезический метод	0.1	-
22211	364235.94	2223646.97	Геодезический метод	0.1	-

2. Сведения о характерных точках границ объекта

Обозначение характерных точек границ	Координаты, м		Метод определения координат характерной точки	Средняя квадратическая погрешность положения характерной точки (Mt), м	Описание обозначения точки на местности (при наличии)
	X	Y			
1	2	3	4	5	6
22212	364240.26	2223658.65	Геодезический метод	0.1	-
22213	364189.42	2223697.12	Геодезический метод	0.1	-
22214	364176.06	2223654.77	Геодезический метод	0.1	-
22215	364169.18	2223632.94	Геодезический метод	0.1	-
22216	364174.98	2223631.07	Геодезический метод	0.1	-
22217	364170.89	2223617.55	Геодезический метод	0.1	-
22218	364161.88	2223587.00	Геодезический метод	0.1	-
22219	364155.26	2223588.87	Геодезический метод	0.1	-
22220	364147.82	2223565.28	Геодезический метод	0.1	-
22208	364209.75	2223545.95	Геодезический метод	0.1	-
22221	364669.54	2223761.86	Геодезический метод	0.1	-
22222	364671.81	2223764.05	Геодезический метод	0.1	-
22223	364695.68	2223779.56	Геодезический метод	0.1	-
22224	364690.62	2223802.02	Геодезический метод	0.1	-
22225	364683.77	2223825.85	Геодезический метод	0.1	-
22226	364679.35	2223838.11	Геодезический метод	0.1	-
22227	364671.56	2223836.90	Геодезический метод	0.1	-
22228	364667.71	2223836.29	Геодезический метод	0.1	-
22229	364649.93	2223832.09	Геодезический метод	0.1	-
22230	364658.42	2223795.05	Геодезический метод	0.1	-
22231	364658.96	2223792.92	Геодезический метод	0.1	-
22232	364636.19	2223787.70	Геодезический метод	0.1	-
22233	364623.26	2223819.02	Геодезический метод	0.1	-
22234	364611.87	2223814.32	Геодезический метод	0.1	-
22235	364613.33	2223811.00	Геодезический метод	0.1	-

2. Сведения о характерных точках границ объекта

Обозначение характерных точек границ	Координаты, м		Метод определения координат характерной точки	Средняя квадратическая погрешность положения характерной точки (Mt), м	Описание обозначения точки на местности (при наличии)
	X	Y			
1	2	3	4	5	6
22236	364588.52	2223800.16	Геодезический метод	0.1	-
22237	364572.62	2223834.68	Геодезический метод	0.1	-
22238	364535.54	2223831.89	Геодезический метод	0.1	-
22239	364538.04	2223826.06	Геодезический метод	0.1	-
22240	364541.35	2223820.00	Геодезический метод	0.1	-
22241	364544.87	2223813.60	Геодезический метод	0.1	-
22242	364554.81	2223797.47	Геодезический метод	0.1	-
22243	364559.52	2223789.53	Геодезический метод	0.1	-
22244	364567.09	2223777.64	Геодезический метод	0.1	-
22245	364572.96	2223762.35	Геодезический метод	0.1	-
22246	364576.38	2223756.83	Геодезический метод	0.1	-
22247	364580.90	2223750.62	Геодезический метод	0.1	-
22248	364569.07	2223744.16	Геодезический метод	0.1	-
22249	364586.72	2223717.46	Геодезический метод	0.1	-
22250	364630.16	2223739.97	Геодезический метод	0.1	-
22251	364629.41	2223741.52	Геодезический метод	0.1	-
22252	364639.91	2223747.49	Геодезический метод	0.1	-
22221	364669.54	2223761.86	Геодезический метод	0.1	-
22253	364746.08	2223808.78	Геодезический метод	0.1	-
22254	364734.55	2223851.59	Геодезический метод	0.1	-
22255	364714.91	2223849.38	Геодезический метод	0.1	-
22256	364706.54	2223848.14	Геодезический метод	0.1	-
22257	364707.56	2223843.29	Геодезический метод	0.1	-
22258	364720.33	2223792.53	Геодезический метод	0.1	-
22253	364746.08	2223808.78	Геодезический метод	0.1	-

2. Сведения о характерных точках границ объекта

Обозначение характерных точек границ	Координаты, м		Метод определения координат характерной точки	Средняя квадратическая погрешность положения характерной точки (Mt), м	Описание обозначения точки на местности (при наличии)
	X	Y			
1	2	3	4	5	6
22259	364972.59	2223840.93	Геодезический метод	0.1	-
22260	364969.41	2223894.47	Геодезический метод	0.1	-
22261	364937.02	2223889.00	Геодезический метод	0.1	-
22262	364896.48	2223874.66	Геодезический метод	0.1	-
22263	364895.24	2223874.22	Геодезический метод	0.1	-
22264	364891.58	2223870.55	Геодезический метод	0.1	-
22265	364888.68	2223865.65	Геодезический метод	0.1	-
22266	364883.44	2223855.51	Геодезический метод	0.1	-
22267	364899.67	2223850.92	Геодезический метод	0.1	-
22268	364917.01	2223846.03	Геодезический метод	0.1	-
22269	364943.00	2223844.47	Геодезический метод	0.1	-
22259	364972.59	2223840.93	Геодезический метод	0.1	-
22270	365062.92	2223828.14	Геодезический метод	0.1	-
22271	365064.46	2223866.87	Геодезический метод	0.1	-
22272	365024.47	2223868.01	Геодезический метод	0.1	-
22273	365022.60	2223898.13	Геодезический метод	0.1	-
22274	364974.48	2223895.94	Геодезический метод	0.1	-
22275	364972.54	2223895.85	Геодезический метод	0.1	-
22276	364975.62	2223854.42	Геодезический метод	0.1	-
22277	364992.97	2223854.36	Геодезический метод	0.1	-
22278	364992.20	2223837.56	Геодезический метод	0.1	-
22270	365062.92	2223828.14	Геодезический метод	0.1	-
22279	365175.24	2223800.11	Геодезический метод	0.1	-
22280	365166.34	2223852.90	Геодезический метод	0.1	-
22281	365155.45	2223854.58	Геодезический метод	0.1	-

2. Сведения о характерных точках границ объекта

Обозначение характерных точек границ	Координаты, м		Метод определения координат характерной точки	Средняя квадратическая погрешность положения характерной точки (Mt), м	Описание обозначения точки на местности (при наличии)
	X	Y			
1	2	3	4	5	6
22282	365153.20	2223870.89	Геодезический метод	0.1	-
22283	365145.92	2223922.12	Геодезический метод	0.1	-
22284	365110.71	2223907.51	Геодезический метод	0.1	-
22285	365072.47	2223909.45	Геодезический метод	0.1	-
22286	365072.28	2223900.59	Геодезический метод	0.1	-
22287	365071.19	2223830.56	Геодезический метод	0.1	-
22288	365120.97	2223820.55	Геодезический метод	0.1	-
22289	365122.23	2223856.70	Геодезический метод	0.1	-
22290	365127.66	2223856.41	Геодезический метод	0.1	-
22291	365127.05	2223815.16	Геодезический метод	0.1	-
22292	365139.01	2223811.43	Геодезический метод	0.1	-
22279	365175.24	2223800.11	Геодезический метод	0.1	-
22293	365408.43	2223831.13	Геодезический метод	0.1	-
22294	365408.24	2223836.39	Геодезический метод	0.1	-
22295	365407.04	2223842.03	Геодезический метод	0.1	-
22296	365402.06	2223860.55	Геодезический метод	0.1	-
22297	365401.71	2223861.57	Геодезический метод	0.1	-
22298	365391.29	2223892.82	Геодезический метод	0.1	-
22299	365388.10	2223891.52	Геодезический метод	0.1	-
22300	365385.23	2223898.52	Геодезический метод	0.1	-
22301	365379.87	2223896.26	Геодезический метод	0.1	-
22302	365365.80	2223942.91	Геодезический метод	0.1	-
22303	365359.06	2223968.52	Геодезический метод	0.1	-
22304	365344.17	2223966.00	Геодезический метод	0.1	-
22305	365342.60	2223961.72	Геодезический метод	0.1	-

2. Сведения о характерных точках границ объекта

Обозначение характерных точек границ	Координаты, м		Метод определения координат характерной точки	Средняя квадратическая погрешность положения характерной точки (Mt), м	Описание обозначения точки на местности (при наличии)
	X	Y			
1	2	3	4	5	6
22306	365355.76	2223886.23	Геодезический метод	0.1	-
22307	365359.90	2223887.83	Геодезический метод	0.1	-
22308	365364.80	2223858.76	Геодезический метод	0.1	-
22309	365369.96	2223828.22	Геодезический метод	0.1	-
22310	365384.22	2223829.80	Геодезический метод	0.1	-
22311	365386.34	2223830.04	Геодезический метод	0.1	-
22293	365408.43	2223831.13	Геодезический метод	0.1	-
22312	365352.54	2223981.77	Геодезический метод	0.1	-
22313	365346.56	2224014.65	Геодезический метод	0.1	-
22314	365327.91	2224009.86	Геодезический метод	0.1	-
22315	365335.21	2223978.85	Геодезический метод	0.1	-
22312	365352.54	2223981.77	Геодезический метод	0.1	-
22316	365458.86	2223880.17	Геодезический метод	0.1	-
22317	365448.19	2223913.70	Геодезический метод	0.1	-
22318	365435.35	2223954.01	Геодезический метод	0.1	-
22319	365424.60	2223984.35	Геодезический метод	0.1	-
22320	365405.97	2223980.88	Геодезический метод	0.1	-
22321	365417.17	2223931.05	Геодезический метод	0.1	-
22322	365424.86	2223932.79	Геодезический метод	0.1	-
22323	365429.19	2223920.40	Геодезический метод	0.1	-
22324	365432.18	2223909.52	Геодезический метод	0.1	-
22325	365440.37	2223879.79	Геодезический метод	0.1	-
22326	365441.84	2223875.55	Геодезический метод	0.1	-
22316	365458.86	2223880.17	Геодезический метод	0.1	-
22327	365512.65	2223887.27	Геодезический метод	0.1	-

2. Сведения о характерных точках границ объекта

Обозначение характерных точек границ	Координаты, м		Метод определения координат характерной точки	Средняя квадратическая погрешность положения характерной точки (Mt), м	Описание обозначения точки на местности (при наличии)
	X	Y			
1	2	3	4	5	6
22328	365502.03	2223926.10	Геодезический метод	0.1	-
22329	365496.24	2223924.66	Геодезический метод	0.1	-
22330	365492.28	2223937.53	Геодезический метод	0.1	-
22331	365492.08	2223938.61	Геодезический метод	0.1	-
22332	365485.79	2223958.36	Геодезический метод	0.1	-
22333	365477.05	2223992.78	Геодезический метод	0.1	-
22334	365459.53	2223990.65	Геодезический метод	0.1	-
22335	365456.94	2223990.24	Геодезический метод	0.1	-
22336	365439.47	2223987.75	Геодезический метод	0.1	-
22337	365437.93	2223987.51	Геодезический метод	0.1	-
22338	365441.87	2223973.00	Геодезический метод	0.1	-
22339	365450.94	2223939.57	Геодезический метод	0.1	-
22340	365452.70	2223934.77	Геодезический метод	0.1	-
22341	365453.56	2223932.39	Геодезический метод	0.1	-
22342	365446.79	2223931.05	Геодезический метод	0.1	-
22343	365460.11	2223889.40	Геодезический метод	0.1	-
22344	365465.32	2223882.41	Геодезический метод	0.1	-
22345	365467.36	2223875.71	Геодезический метод	0.1	-
22346	365471.21	2223864.69	Геодезический метод	0.1	-
22347	365478.46	2223871.96	Геодезический метод	0.1	-
22348	365488.21	2223878.98	Геодезический метод	0.1	-
22349	365487.84	2223880.53	Геодезический метод	0.1	-
22327	365512.65	2223887.27	Геодезический метод	0.1	-
22350	365524.56	2223919.27	Геодезический метод	0.1	-
22351	365519.68	2223951.39	Геодезический метод	0.1	-

2. Сведения о характерных точках границ объекта

Обозначение характерных точек границ	Координаты, м		Метод определения координат характерной точки	Средняя квадратическая погрешность положения характерной точки (Mt), м	Описание обозначения точки на местности (при наличии)
	X	Y			
1	2	3	4	5	6
22352	365518.39	2223951.33	Геодезический метод	0.1	-
22353	365513.51	2223975.47	Геодезический метод	0.1	-
22354	365510.39	2223995.20	Геодезический метод	0.1	-
22355	365494.08	2223994.96	Геодезический метод	0.1	-
22356	365504.21	2223951.40	Геодезический метод	0.1	-
22357	365508.54	2223928.61	Геодезический метод	0.1	-
22358	365511.15	2223920.03	Геодезический метод	0.1	-
22359	365512.76	2223917.18	Геодезический метод	0.1	-
22350	365524.56	2223919.27	Геодезический метод	0.1	-
22360	365564.49	2223934.84	Геодезический метод	0.1	-
22361	365564.61	2223938.70	Геодезический метод	0.1	-
22362	365568.57	2223988.96	Геодезический метод	0.1	-
22363	365555.20	2223992.35	Геодезический метод	0.1	-
22364	365545.41	2223994.53	Геодезический метод	0.1	-
22365	365539.07	2223995.39	Геодезический метод	0.1	-
22366	365539.99	2223942.14	Геодезический метод	0.1	-
22367	365542.35	2223941.98	Геодезический метод	0.1	-
22368	365542.76	2223938.13	Геодезический метод	0.1	-
22360	365564.49	2223934.84	Геодезический метод	0.1	-
22369	365647.93	2223875.85	Геодезический метод	0.1	-
22370	365657.65	2223907.91	Геодезический метод	0.1	-
22371	365656.89	2223917.25	Геодезический метод	0.1	-
22372	365655.77	2223918.17	Геодезический метод	0.1	-
22373	365627.80	2223929.82	Геодезический метод	0.1	-
22374	365619.39	2223911.82	Геодезический метод	0.1	-

2. Сведения о характерных точках границ объекта

Обозначение характерных точек границ	Координаты, м		Метод определения координат характерной точки	Средняя квадратическая погрешность положения характерной точки (Mt), м	Описание обозначения точки на местности (при наличии)
	X	Y			
1	2	3	4	5	6
22375	365612.09	2223894.93	Геодезический метод	0.1	-
22376	365612.38	2223894.04	Геодезический метод	0.1	-
22377	365623.53	2223889.82	Геодезический метод	0.1	-
22378	365621.99	2223885.26	Геодезический метод	0.1	-
22379	365638.19	2223879.38	Геодезический метод	0.1	-
22369	365647.93	2223875.85	Геодезический метод	0.1	-
22380	365586.13	2223897.73	Геодезический метод	0.1	-
22381	365594.31	2223922.77	Геодезический метод	0.1	-
22382	365605.96	2223953.14	Геодезический метод	0.1	-
22383	365611.69	2223967.08	Геодезический метод	0.1	-
22384	365583.96	2223981.71	Геодезический метод	0.1	-
22385	365563.32	2223901.85	Геодезический метод	0.1	-
22386	365570.46	2223899.05	Геодезический метод	0.1	-
22387	365584.89	2223895.00	Геодезический метод	0.1	-
22380	365586.13	2223897.73	Геодезический метод	0.1	-
22388	365238.85	2223962.69	Геодезический метод	0.1	-
22389	365232.32	2224000.71	Геодезический метод	0.1	-
22390	365227.07	2224000.47	Геодезический метод	0.1	-
22391	365206.10	2223996.38	Геодезический метод	0.1	-
22392	365214.31	2223958.66	Геодезический метод	0.1	-
22388	365238.85	2223962.69	Геодезический метод	0.1	-
22393	351543.65	2214956.40	Геодезический метод	0.1	-
22394	351540.30	2214966.57	Геодезический метод	0.1	-
22395	351544.08	2214971.52	Геодезический метод	0.1	-
22396	351544.95	2214979.53	Геодезический метод	0.1	-

2. Сведения о характерных точках границ объекта

Обозначение характерных точек границ	Координаты, м		Метод определения координат характерной точки	Средняя квадратическая погрешность положения характерной точки (Mt), м	Описание обозначения точки на местности (при наличии)
	X	Y			
1	2	3	4	5	6
22397	351542.49	2214998.39	Геодезический метод	0.1	-
22398	351547.22	2215012.24	Геодезический метод	0.1	-
22399	351568.72	2215030.69	Геодезический метод	0.1	-
22400	351565.54	2215037.81	Геодезический метод	0.1	-
22401	351562.58	2215044.05	Геодезический метод	0.1	-
22402	351536.10	2215036.42	Геодезический метод	0.1	-
22403	351536.56	2215035.17	Геодезический метод	0.1	-
22404	351534.99	2215034.45	Геодезический метод	0.1	-
22405	351517.55	2215025.63	Геодезический метод	0.1	-
22406	351525.44	2215006.34	Геодезический метод	0.1	-
22407	351527.17	2215001.40	Геодезический метод	0.1	-
22408	351523.87	2215000.20	Геодезический метод	0.1	-
22409	351512.32	2215031.78	Геодезический метод	0.1	-
22410	351516.83	2215034.13	Геодезический метод	0.1	-
22411	351519.05	2215035.48	Геодезический метод	0.1	-
22412	351521.38	2215036.52	Геодезический метод	0.1	-
22413	351537.68	2215041.21	Геодезический метод	0.1	-
22414	351559.71	2215047.14	Геодезический метод	0.1	-
22415	351586.56	2215055.37	Геодезический метод	0.1	-
22416	351604.37	2215059.90	Геодезический метод	0.1	-
22417	351600.45	2215070.20	Геодезический метод	0.1	-
22418	351595.00	2215087.18	Геодезический метод	0.1	-
22419	351579.96	2215082.62	Геодезический метод	0.1	-
22420	351575.44	2215101.30	Геодезический метод	0.1	-
22421	351589.64	2215105.19	Геодезический метод	0.1	-

2. Сведения о характерных точках границ объекта

Обозначение характерных точек границ	Координаты, м		Метод определения координат характерной точки	Средняя квадратическая погрешность положения характерной точки (Mt), м	Описание обозначения точки на местности (при наличии)
	X	Y			
1	2	3	4	5	6
22422	351576.35	2215150.20	Геодезический метод	0.1	-
22423	351564.33	2215147.12	Геодезический метод	0.1	-
22424	351536.33	2215140.70	Геодезический метод	0.1	-
22425	351532.64	2215155.30	Геодезический метод	0.1	-
22426	351526.90	2215181.09	Геодезический метод	0.1	-
22427	351511.62	2215177.42	Геодезический метод	0.1	-
22428	351517.64	2215153.36	Геодезический метод	0.1	-
22429	351521.67	2215149.33	Геодезический метод	0.1	-
22430	351510.99	2215145.79	Геодезический метод	0.1	-
22431	351538.73	2215102.27	Геодезический метод	0.1	-
22432	351540.79	2215081.09	Геодезический метод	0.1	-
22433	351523.44	2215067.05	Геодезический метод	0.1	-
22434	351526.18	2215062.05	Геодезический метод	0.1	-
22435	351516.46	2215056.53	Геодезический метод	0.1	-
22436	351505.27	2215049.39	Геодезический метод	0.1	-
22437	351496.85	2215043.04	Геодезический метод	0.1	-
22438	351497.76	2215041.86	Геодезический метод	0.1	-
22439	351502.44	2215034.99	Геодезический метод	0.1	-
22440	351494.16	2215023.02	Геодезический метод	0.1	-
22441	351493.37	2215014.70	Геодезический метод	0.1	-
22442	351491.65	2215009.43	Геодезический метод	0.1	-
22443	351495.79	2215007.18	Геодезический метод	0.1	-
22444	351488.42	2214979.23	Геодезический метод	0.1	-
22445	351494.66	2214962.65	Геодезический метод	0.1	-
22446	351527.80	2214945.95	Геодезический метод	0.1	-

2. Сведения о характерных точках границ объекта

Обозначение характерных точек границ	Координаты, м		Метод определения координат характерной точки	Средняя квадратическая погрешность положения характерной точки (Mt), м	Описание обозначения точки на местности (при наличии)
	X	Y			
1	2	3	4	5	6
22393	351543.65	2214956.40	Геодезический метод	0.1	-
22447	351723.89	2214939.63	Геодезический метод	0.1	-
22448	351693.88	2215016.58	Геодезический метод	0.1	-
22449	351668.75	2215005.57	Геодезический метод	0.1	-
22450	351673.52	2214991.64	Геодезический метод	0.1	-
22451	351672.04	2214991.15	Геодезический метод	0.1	-
22452	351680.46	2214966.61	Геодезический метод	0.1	-
22453	351695.64	2214925.67	Геодезический метод	0.1	-
22447	351723.89	2214939.63	Геодезический метод	0.1	-
22454	351755.02	2214953.49	Геодезический метод	0.1	-
22455	351760.48	2214966.63	Геодезический метод	0.1	-
22456	351760.88	2214973.10	Геодезический метод	0.1	-
22457	351760.83	2214997.73	Геодезический метод	0.1	-
22458	351780.61	2215001.64	Геодезический метод	0.1	-
22459	351783.29	2215003.90	Геодезический метод	0.1	-
22460	351777.07	2215028.13	Геодезический метод	0.1	-
22461	351772.02	2215045.81	Геодезический метод	0.1	-
22462	351758.11	2215043.07	Геодезический метод	0.1	-
22463	351733.64	2215033.44	Геодезический метод	0.1	-
22464	351711.96	2215024.65	Геодезический метод	0.1	-
22465	351710.22	2215023.84	Геодезический метод	0.1	-
22466	351712.32	2215019.23	Геодезический метод	0.1	-
22467	351715.75	2215009.88	Геодезический метод	0.1	-
22468	351716.01	2215002.34	Геодезический метод	0.1	-
22469	351719.91	2214985.09	Геодезический метод	0.1	-

2. Сведения о характерных точках границ объекта

Обозначение характерных точек границ	Координаты, м		Метод определения координат характерной точки	Средняя квадратическая погрешность положения характерной точки (Mt), м	Описание обозначения точки на местности (при наличии)
	X	Y			
1	2	3	4	5	6
22470	351723.93	2214985.67	Геодезический метод	0.1	-
22471	351729.44	2214968.73	Геодезический метод	0.1	-
22472	351740.18	2214937.10	Геодезический метод	0.1	-
22473	351742.47	2214939.12	Геодезический метод	0.1	-
22454	351755.02	2214953.49	Геодезический метод	0.1	-
22474	351807.91	2214858.75	Геодезический метод	0.1	-
22475	351805.82	2214887.62	Геодезический метод	0.1	-
22476	351751.00	2214883.78	Геодезический метод	0.1	-
22477	351751.65	2214853.02	Геодезический метод	0.1	-
22474	351807.91	2214858.75	Геодезический метод	0.1	-
22478	351792.94	2214912.90	Геодезический метод	0.1	-
22479	351789.41	2214946.37	Геодезический метод	0.1	-
22480	351773.46	2214943.61	Геодезический метод	0.1	-
22481	351758.36	2214908.70	Геодезический метод	0.1	-
22478	351792.94	2214912.90	Геодезический метод	0.1	-
22482	351906.39	2214937.01	Геодезический метод	0.1	-
22483	351905.28	2214964.94	Геодезический метод	0.1	-
22484	351856.39	2214965.11	Геодезический метод	0.1	-
22485	351856.97	2214975.24	Геодезический метод	0.1	-
22486	351858.65	2214996.45	Геодезический метод	0.1	-
22487	351859.17	2215001.04	Геодезический метод	0.1	-
22488	351863.48	2215000.84	Геодезический метод	0.1	-
22489	351862.84	2214996.48	Геодезический метод	0.1	-
22490	351863.15	2214995.46	Геодезический метод	0.1	-
22491	351883.66	2214993.14	Геодезический метод	0.1	-

2. Сведения о характерных точках границ объекта

Обозначение характерных точек границ	Координаты, м		Метод определения координат характерной точки	Средняя квадратическая погрешность положения характерной точки (Mt), м	Описание обозначения точки на местности (при наличии)
	X	Y			
1	2	3	4	5	6
22492	351885.19	2215015.27	Геодезический метод	0.1	-
22493	351885.78	2215017.38	Геодезический метод	0.1	-
22494	351885.85	2215019.74	Геодезический метод	0.1	-
22495	351887.06	2215024.66	Геодезический метод	0.1	-
22496	351883.93	2215025.42	Геодезический метод	0.1	-
22497	351886.05	2215034.14	Геодезический метод	0.1	-
22498	351884.44	2215034.34	Геодезический метод	0.1	-
22499	351885.25	2215040.46	Геодезический метод	0.1	-
22500	351885.37	2215043.12	Геодезический метод	0.1	-
22501	351857.91	2215044.07	Геодезический метод	0.1	-
22502	351793.38	2215047.20	Геодезический метод	0.1	-
22503	351792.85	2215029.69	Геодезический метод	0.1	-
22504	351794.97	2215029.65	Геодезический метод	0.1	-
22505	351796.22	2215009.96	Геодезический метод	0.1	-
22506	351804.48	2215003.88	Геодезический метод	0.1	-
22507	351811.21	2215003.57	Геодезический метод	0.1	-
22508	351810.90	2214974.93	Геодезический метод	0.1	-
22509	351824.66	2214965.12	Геодезический метод	0.1	-
22510	351804.24	2214965.17	Геодезический метод	0.1	-
22511	351808.19	2214929.02	Геодезический метод	0.1	-
22482	351906.39	2214937.01	Геодезический метод	0.1	-
22512	351842.66	2215123.99	Геодезический метод	0.1	-
22513	351831.48	2215145.60	Геодезический метод	0.1	-
22514	351778.22	2215132.18	Геодезический метод	0.1	-
22515	351785.67	2215106.73	Геодезический метод	0.1	-

2. Сведения о характерных точках границ объекта

Обозначение характерных точек границ	Координаты, м		Метод определения координат характерной точки	Средняя квадратическая погрешность положения характерной точки (Mt), м	Описание обозначения точки на местности (при наличии)
	X	Y			
1	2	3	4	5	6
22516	351821.19	2215111.03	Геодезический метод	0.1	-
22512	351842.66	2215123.99	Геодезический метод	0.1	-
22517	351687.42	2215082.38	Геодезический метод	0.1	-
22518	351678.83	2215108.20	Геодезический метод	0.1	-
22519	351659.32	2215163.03	Геодезический метод	0.1	-
22520	351643.37	2215162.63	Геодезический метод	0.1	-
22521	351623.05	2215160.58	Геодезический метод	0.1	-
22522	351600.49	2215154.87	Геодезический метод	0.1	-
22523	351613.15	2215115.71	Геодезический метод	0.1	-
22524	351619.45	2215094.58	Геодезический метод	0.1	-
22525	351624.61	2215075.22	Геодезический метод	0.1	-
22526	351626.04	2215075.67	Геодезический метод	0.1	-
22527	351628.53	2215066.57	Геодезический метод	0.1	-
22528	351647.84	2215071.96	Геодезический метод	0.1	-
22529	351670.32	2215077.82	Геодезический метод	0.1	-
22517	351687.42	2215082.38	Геодезический метод	0.1	-
22530	351752.45	2215167.80	Геодезический метод	0.1	-
22531	351744.16	2215198.45	Геодезический метод	0.1	-
22532	351736.80	2215197.44	Геодезический метод	0.1	-
22533	351735.67	2215197.39	Геодезический метод	0.1	-
22534	351735.01	2215202.25	Геодезический метод	0.1	-
22535	351735.30	2215204.14	Геодезический метод	0.1	-
22536	351744.65	2215206.61	Геодезический метод	0.1	-
22537	351739.50	2215225.83	Геодезический метод	0.1	-
22538	351705.39	2215216.69	Геодезический метод	0.1	-

2. Сведения о характерных точках границ объекта

Обозначение характерных точек границ	Координаты, м		Метод определения координат характерной точки	Средняя квадратическая погрешность положения характерной точки (Mt), м	Описание обозначения точки на местности (при наличии)
	X	Y			
1	2	3	4	5	6
22539	351704.26	2215221.19	Геодезический метод	0.1	-
22540	351703.28	2215224.07	Геодезический метод	0.1	-
22541	351736.95	2215233.69	Геодезический метод	0.1	-
22542	351735.62	2215238.33	Геодезический метод	0.1	-
22543	351725.74	2215267.93	Геодезический метод	0.1	-
22544	351689.76	2215256.38	Геодезический метод	0.1	-
22545	351682.43	2215276.72	Геодезический метод	0.1	-
22546	351672.03	2215304.91	Геодезический метод	0.1	-
22547	351645.87	2215296.23	Геодезический метод	0.1	-
22548	351625.67	2215285.51	Геодезический метод	0.1	-
22549	351611.98	2215276.82	Геодезический метод	0.1	-
22550	351622.81	2215251.71	Геодезический метод	0.1	-
22551	351616.84	2215249.90	Геодезический метод	0.1	-
22552	351616.16	2215249.67	Геодезический метод	0.1	-
22553	351591.52	2215241.21	Геодезический метод	0.1	-
22554	351600.49	2215219.07	Геодезический метод	0.1	-
22555	351612.19	2215223.35	Геодезический метод	0.1	-
22556	351623.92	2215168.45	Геодезический метод	0.1	-
22557	351632.72	2215170.34	Геодезический метод	0.1	-
22558	351630.20	2215186.95	Геодезический метод	0.1	-
22559	351632.20	2215187.45	Геодезический метод	0.1	-
22560	351634.79	2215188.10	Геодезический метод	0.1	-
22561	351656.97	2215192.02	Геодезический метод	0.1	-
22562	351657.58	2215172.36	Геодезический метод	0.1	-
22563	351686.00	2215169.09	Геодезический метод	0.1	-

2. Сведения о характерных точках границ объекта

Обозначение характерных точек границ	Координаты, м		Метод определения координат характерной точки	Средняя квадратическая погрешность положения характерной точки (Mt), м	Описание обозначения точки на местности (при наличии)
	X	Y			
1	2	3	4	5	6
22564	351693.52	2215166.83	Геодезический метод	0.1	-
22565	351701.42	2215165.24	Геодезический метод	0.1	-
22566	351712.67	2215165.20	Геодезический метод	0.1	-
22567	351721.82	2215165.53	Геодезический метод	0.1	-
22568	351727.23	2215165.68	Геодезический метод	0.1	-
22530	351752.45	2215167.80	Геодезический метод	0.1	-
22569	351729.29	2215449.89	Геодезический метод	0.1	-
22570	351714.52	2215469.80	Геодезический метод	0.1	-
22571	351697.32	2215457.69	Геодезический метод	0.1	-
22572	351692.63	2215458.75	Геодезический метод	0.1	-
22573	351676.13	2215446.28	Геодезический метод	0.1	-
22574	351685.31	2215421.27	Геодезический метод	0.1	-
22575	351686.51	2215418.18	Геодезический метод	0.1	-
22576	351688.59	2215419.91	Геодезический метод	0.1	-
22577	351692.83	2215422.59	Геодезический метод	0.1	-
22578	351692.48	2215423.14	Геодезический метод	0.1	-
22569	351729.29	2215449.89	Геодезический метод	0.1	-
22579	351773.89	2215367.70	Геодезический метод	0.1	-
22580	351783.39	2215375.41	Геодезический метод	0.1	-
22581	351784.02	2215376.11	Геодезический метод	0.1	-
22582	351787.38	2215380.94	Геодезический метод	0.1	-
22583	351791.21	2215388.85	Геодезический метод	0.1	-
22584	351788.23	2215393.53	Геодезический метод	0.1	-
22585	351775.56	2215425.38	Геодезический метод	0.1	-
22586	351768.90	2215422.49	Геодезический метод	0.1	-

2. Сведения о характерных точках границ объекта

Обозначение характерных точек границ	Координаты, м		Метод определения координат характерной точки	Средняя квадратическая погрешность положения характерной точки (Mt), м	Описание обозначения точки на местности (при наличии)
	X	Y			
1	2	3	4	5	6
22587	351768.76	2215422.83	Геодезический метод	0.1	-
22588	351767.24	2215422.17	Геодезический метод	0.1	-
22589	351764.04	2215421.65	Геодезический метод	0.1	-
22590	351753.57	2215437.89	Геодезический метод	0.1	-
22591	351739.20	2215420.88	Геодезический метод	0.1	-
22592	351716.93	2215380.58	Геодезический метод	0.1	-
22593	351717.61	2215372.40	Геодезический метод	0.1	-
22594	351720.84	2215355.08	Геодезический метод	0.1	-
22595	351728.23	2215357.94	Геодезический метод	0.1	-
22596	351740.62	2215347.94	Геодезический метод	0.1	-
22597	351759.14	2215357.47	Геодезический метод	0.1	-
22598	351773.43	2215368.26	Геодезический метод	0.1	-
22579	351773.89	2215367.70	Геодезический метод	0.1	-
22599	351851.02	2215415.85	Геодезический метод	0.1	-
22600	351827.62	2215495.01	Геодезический метод	0.1	-
22601	351792.62	2215472.28	Геодезический метод	0.1	-
22602	351816.48	2215409.75	Геодезический метод	0.1	-
22603	351831.72	2215413.35	Геодезический метод	0.1	-
22604	351836.29	2215413.73	Геодезический метод	0.1	-
22599	351851.02	2215415.85	Геодезический метод	0.1	-
22605	352009.53	2215367.96	Геодезический метод	0.1	-
22606	352017.82	2215384.00	Геодезический метод	0.1	-
22607	352002.54	2215391.72	Геодезический метод	0.1	-
22608	351954.06	2215426.72	Геодезический метод	0.1	-
22609	351927.00	2215446.82	Геодезический метод	0.1	-

2. Сведения о характерных точках границ объекта

Обозначение характерных точек границ	Координаты, м		Метод определения координат характерной точки	Средняя квадратическая погрешность положения характерной точки (Mt), м	Описание обозначения точки на местности (при наличии)
	X	Y			
1	2	3	4	5	6
22610	351895.80	2215409.18	Геодезический метод	0.1	-
22611	351892.02	2215404.08	Геодезический метод	0.1	-
22612	351920.84	2215382.70	Геодезический метод	0.1	-
22613	351948.24	2215419.66	Геодезический метод	0.1	-
22614	351951.20	2215423.18	Геодезический метод	0.1	-
22615	352000.43	2215387.65	Геодезический метод	0.1	-
22616	351994.26	2215375.69	Геодезический метод	0.1	-
22605	352009.53	2215367.96	Геодезический метод	0.1	-
22617	352174.27	2215522.42	Геодезический метод	0.1	-
22618	352162.77	2215541.14	Геодезический метод	0.1	-
22619	352111.71	2215510.39	Геодезический метод	0.1	-
22620	352125.56	2215488.39	Геодезический метод	0.1	-
22617	352174.27	2215522.42	Геодезический метод	0.1	-
22621	352079.20	2215560.03	Геодезический метод	0.1	-
22622	352103.84	2215591.30	Геодезический метод	0.1	-
22623	352070.22	2215620.66	Геодезический метод	0.1	-
22624	352061.86	2215611.82	Геодезический метод	0.1	-
22625	352063.59	2215583.85	Геодезический метод	0.1	-
22621	352079.20	2215560.03	Геодезический метод	0.1	-
22626	366595.95	2217398.50	Геодезический метод	0.1	-
22627	366604.20	2217444.14	Геодезический метод	0.1	-
22628	366604.11	2217444.69	Геодезический метод	0.1	-
22629	366596.58	2217460.07	Геодезический метод	0.1	-
22630	366578.95	2217464.14	Геодезический метод	0.1	-
22631	366581.35	2217474.90	Геодезический метод	0.1	-

2. Сведения о характерных точках границ объекта

Обозначение характерных точек границ	Координаты, м		Метод определения координат характерной точки	Средняя квадратическая погрешность положения характерной точки (Mt), м	Описание обозначения точки на местности (при наличии)
	X	Y			
1	2	3	4	5	6
22632	366582.30	2217479.56	Геодезический метод	0.1	-
22633	366569.22	2217495.81	Геодезический метод	0.1	-
22634	366563.47	2217501.31	Геодезический метод	0.1	-
22635	366565.17	2217506.35	Геодезический метод	0.1	-
22636	366540.52	2217535.88	Геодезический метод	0.1	-
22637	366532.55	2217525.08	Геодезический метод	0.1	-
22638	366533.26	2217524.54	Геодезический метод	0.1	-
22639	366530.40	2217520.50	Геодезический метод	0.1	-
22640	366528.80	2217517.11	Геодезический метод	0.1	-
22641	366526.61	2217513.81	Геодезический метод	0.1	-
22642	366522.66	2217507.69	Геодезический метод	0.1	-
22643	366526.76	2217498.19	Геодезический метод	0.1	-
22644	366521.43	2217485.12	Геодезический метод	0.1	-
22645	366521.45	2217484.28	Геодезический метод	0.1	-
22646	366530.22	2217476.01	Геодезический метод	0.1	-
22647	366554.79	2217471.85	Геодезический метод	0.1	-
22648	366554.89	2217471.65	Геодезический метод	0.1	-
22649	366554.21	2217467.75	Геодезический метод	0.1	-
22650	366552.73	2217460.02	Геодезический метод	0.1	-
22651	366541.76	2217410.11	Геодезический метод	0.1	-
22652	366564.18	2217406.10	Геодезический метод	0.1	-
22653	366588.19	2217400.20	Геодезический метод	0.1	-
22626	366595.95	2217398.50	Геодезический метод	0.1	-
22654	366432.89	2217431.99	Геодезический метод	0.1	-
22655	366439.38	2217457.80	Геодезический метод	0.1	-

2. Сведения о характерных точках границ объекта

Обозначение характерных точек границ	Координаты, м		Метод определения координат характерной точки	Средняя квадратическая погрешность положения характерной точки (Mt), м	Описание обозначения точки на местности (при наличии)
	X	Y			
1	2	3	4	5	6
22656	366447.47	2217491.72	Геодезический метод	0.1	-
22657	366440.61	2217493.61	Геодезический метод	0.1	-
22658	366422.35	2217495.90	Геодезический метод	0.1	-
22659	366412.75	2217452.88	Геодезический метод	0.1	-
22660	366408.76	2217437.26	Геодезический метод	0.1	-
22654	366432.89	2217431.99	Геодезический метод	0.1	-
22661	366338.29	2217451.89	Геодезический метод	0.1	-
22662	366346.62	2217484.36	Геодезический метод	0.1	-
22663	366352.52	2217507.87	Геодезический метод	0.1	-
22664	366326.66	2217515.59	Геодезический метод	0.1	-
22665	366326.14	2217512.94	Геодезический метод	0.1	-
22666	366325.04	2217508.13	Геодезический метод	0.1	-
22667	366320.67	2217491.29	Геодезический метод	0.1	-
22668	366313.00	2217456.60	Геодезический метод	0.1	-
22661	366338.29	2217451.89	Геодезический метод	0.1	-
22669	366243.68	2217470.81	Геодезический метод	0.1	-
22670	366257.34	2217538.12	Геодезический метод	0.1	-
22671	366235.55	2217543.40	Геодезический метод	0.1	-
22672	366235.00	2217549.54	Геодезический метод	0.1	-
22673	366208.31	2217556.85	Геодезический метод	0.1	-
22674	366201.79	2217558.33	Геодезический метод	0.1	-
22675	366179.95	2217563.27	Геодезический метод	0.1	-
22676	366175.23	2217542.15	Геодезический метод	0.1	-
22677	366137.87	2217548.74	Геодезический метод	0.1	-
22678	366107.60	2217554.08	Геодезический метод	0.1	-

2. Сведения о характерных точках границ объекта

Обозначение характерных точек границ	Координаты, м		Метод определения координат характерной точки	Средняя квадратическая погрешность положения характерной точки (Mt), м	Описание обозначения точки на местности (при наличии)
	X	Y			
1	2	3	4	5	6
22679	366097.19	2217500.68	Геодезический метод	0.1	-
22680	366126.04	2217494.73	Геодезический метод	0.1	-
22681	366154.57	2217488.92	Геодезический метод	0.1	-
22682	366193.83	2217481.02	Геодезический метод	0.1	-
22669	366243.68	2217470.81	Геодезический метод	0.1	-
22683	366240.89	2217561.32	Геодезический метод	0.1	-
22684	366252.42	2217600.64	Геодезический метод	0.1	-
22685	366237.25	2217606.71	Геодезический метод	0.1	-
22686	366238.57	2217610.19	Геодезический метод	0.1	-
22687	366229.57	2217612.92	Геодезический метод	0.1	-
22688	366228.33	2217609.92	Геодезический метод	0.1	-
22689	366215.67	2217612.61	Геодезический метод	0.1	-
22690	366219.04	2217614.80	Геодезический метод	0.1	-
22691	366223.68	2217616.05	Геодезический метод	0.1	-
22692	366192.11	2217623.62	Геодезический метод	0.1	-
22693	366195.99	2217637.50	Геодезический метод	0.1	-
22694	366163.35	2217647.54	Геодезический метод	0.1	-
22695	366165.43	2217653.94	Геодезический метод	0.1	-
22696	366113.67	2217672.75	Геодезический метод	0.1	-
22697	366094.39	2217679.24	Геодезический метод	0.1	-
22698	366091.70	2217670.13	Геодезический метод	0.1	-
22699	366090.88	2217666.86	Геодезический метод	0.1	-
22700	366088.15	2217660.03	Геодезический метод	0.1	-
22701	366067.78	2217664.34	Геодезический метод	0.1	-
22702	366066.18	2217657.53	Геодезический метод	0.1	-

2. Сведения о характерных точках границ объекта

Обозначение характерных точек границ	Координаты, м		Метод определения координат характерной точки	Средняя квадратическая погрешность положения характерной точки (Mt), м	Описание обозначения точки на местности (при наличии)
	X	Y			
1	2	3	4	5	6
22703	366057.56	2217607.73	Геодезический метод	0.1	-
22704	366077.84	2217602.91	Геодезический метод	0.1	-
22705	366102.01	2217596.89	Геодезический метод	0.1	-
22706	366105.66	2217613.76	Геодезический метод	0.1	-
22707	366108.25	2217625.49	Геодезический метод	0.1	-
22708	366122.62	2217621.55	Геодезический метод	0.1	-
22709	366131.06	2217639.65	Геодезический метод	0.1	-
22710	366134.55	2217638.49	Геодезический метод	0.1	-
22711	366129.86	2217628.40	Геодезический метод	0.1	-
22712	366124.87	2217617.67	Геодезический метод	0.1	-
22713	366113.34	2217620.80	Геодезический метод	0.1	-
22714	366106.55	2217595.90	Геодезический метод	0.1	-
22715	366143.26	2217585.70	Геодезический метод	0.1	-
22716	366178.59	2217575.27	Геодезический метод	0.1	-
22717	366204.56	2217569.90	Геодезический метод	0.1	-
22683	366240.89	2217561.32	Геодезический метод	0.1	-
22718	366061.70	2217507.72	Геодезический метод	0.1	-
22719	366078.66	2217586.03	Геодезический метод	0.1	-
22720	366055.41	2217590.28	Геодезический метод	0.1	-
22721	366047.36	2217551.72	Геодезический метод	0.1	-
22722	366048.58	2217551.49	Геодезический метод	0.1	-
22723	366041.11	2217511.56	Геодезический метод	0.1	-
22718	366061.70	2217507.72	Геодезический метод	0.1	-
22724	366028.83	2217514.02	Геодезический метод	0.1	-
22725	366045.28	2217595.24	Геодезический метод	0.1	-

2. Сведения о характерных точках границ объекта

Обозначение характерных точек границ	Координаты, м		Метод определения координат характерной точки	Средняя квадратическая погрешность положения характерной точки (Mt), м	Описание обозначения точки на местности (при наличии)
	X	Y			
1	2	3	4	5	6
22726	366027.43	2217599.12	Геодезический метод	0.1	-
22727	366021.05	2217569.22	Геодезический метод	0.1	-
22728	366010.01	2217518.19	Геодезический метод	0.1	-
22724	366028.83	2217514.02	Геодезический метод	0.1	-
22729	365993.51	2217520.96	Геодезический метод	0.1	-
22730	365995.55	2217531.23	Геодезический метод	0.1	-
22731	366003.80	2217573.27	Геодезический метод	0.1	-
22732	366008.90	2217602.54	Геодезический метод	0.1	-
22733	365992.43	2217605.16	Геодезический метод	0.1	-
22734	365976.47	2217524.83	Геодезический метод	0.1	-
22729	365993.51	2217520.96	Геодезический метод	0.1	-
22735	366011.53	2217615.54	Геодезический метод	0.1	-
22736	366024.29	2217683.20	Геодезический метод	0.1	-
22737	365995.21	2217691.04	Геодезический метод	0.1	-
22738	365965.17	2217693.28	Геодезический метод	0.1	-
22739	365962.19	2217683.40	Геодезический метод	0.1	-
22740	365960.68	2217671.66	Геодезический метод	0.1	-
22741	365960.12	2217665.14	Геодезический метод	0.1	-
22742	365956.80	2217625.47	Геодезический метод	0.1	-
22743	365987.78	2217619.65	Геодезический метод	0.1	-
22735	366011.53	2217615.54	Геодезический метод	0.1	-
22744	365907.84	2217538.60	Геодезический метод	0.1	-
22745	365920.39	2217599.98	Геодезический метод	0.1	-
22746	365921.65	2217606.16	Геодезический метод	0.1	-
22747	365898.66	2217610.97	Геодезический метод	0.1	-

2. Сведения о характерных точках границ объекта

Обозначение характерных точек границ	Координаты, м		Метод определения координат характерной точки	Средняя квадратическая погрешность положения характерной точки (Mt), м	Описание обозначения точки на местности (при наличии)
	X	Y			
1	2	3	4	5	6
22748	365880.74	2217545.08	Геодезический метод	0.1	-
22749	365894.32	2217541.85	Геодезический метод	0.1	-
22744	365907.84	2217538.60	Геодезический метод	0.1	-
22750	365837.69	2217553.75	Геодезический метод	0.1	-
22751	365848.95	2217605.66	Геодезический метод	0.1	-
22752	365853.16	2217631.69	Геодезический метод	0.1	-
22753	365831.09	2217636.96	Геодезический метод	0.1	-
22754	365828.33	2217628.23	Геодезический метод	0.1	-
22755	365812.66	2217573.36	Геодезический метод	0.1	-
22756	365809.46	2217559.48	Геодезический метод	0.1	-
22750	365837.69	2217553.75	Геодезический метод	0.1	-
22757	365693.16	2217582.69	Геодезический метод	0.1	-
22758	365704.41	2217645.05	Геодезический метод	0.1	-
22759	365706.91	2217661.69	Геодезический метод	0.1	-
22760	365647.59	2217671.54	Геодезический метод	0.1	-
22761	365625.64	2217674.36	Геодезический метод	0.1	-
22762	365624.69	2217674.47	Геодезический метод	0.1	-
22763	365492.97	2217689.50	Геодезический метод	0.1	-
22764	365471.99	2217691.73	Геодезический метод	0.1	-
22765	365467.70	2217673.54	Геодезический метод	0.1	-
22766	365467.07	2217668.66	Геодезический метод	0.1	-
22767	365461.65	2217628.98	Геодезический метод	0.1	-
22768	365534.13	2217614.41	Геодезический метод	0.1	-
22757	365693.16	2217582.69	Геодезический метод	0.1	-
22769	365668.18	2217683.37	Геодезический метод	0.1	-

2. Сведения о характерных точках границ объекта

Обозначение характерных точек границ	Координаты, м		Метод определения координат характерной точки	Средняя квадратическая погрешность положения характерной точки (Mt), м	Описание обозначения точки на местности (при наличии)
	X	Y			
1	2	3	4	5	6
22770	365674.34	2217713.49	Геодезический метод	0.1	-
22771	365676.70	2217725.19	Геодезический метод	0.1	-
22772	365643.44	2217734.43	Геодезический метод	0.1	-
22773	365645.00	2217743.70	Геодезический метод	0.1	-
22774	365628.18	2217749.60	Геодезический метод	0.1	-
22775	365631.56	2217758.50	Геодезический метод	0.1	-
22776	365622.88	2217764.88	Геодезический метод	0.1	-
22777	365610.83	2217773.57	Геодезический метод	0.1	-
22778	365608.26	2217767.31	Геодезический метод	0.1	-
22779	365606.83	2217761.45	Геодезический метод	0.1	-
22780	365603.98	2217749.77	Геодезический метод	0.1	-
22781	365574.54	2217755.98	Геодезический метод	0.1	-
22782	365562.44	2217717.25	Геодезический метод	0.1	-
22783	365552.85	2217718.75	Геодезический метод	0.1	-
22784	365549.26	2217693.68	Геодезический метод	0.1	-
22769	365668.18	2217683.37	Геодезический метод	0.1	-
22785	365513.56	2217696.67	Геодезический метод	0.1	-
22786	365518.00	2217721.32	Геодезический метод	0.1	-
22787	365526.34	2217765.62	Геодезический метод	0.1	-
22788	365562.00	2217761.38	Геодезический метод	0.1	-
22789	365564.80	2217775.42	Геодезический метод	0.1	-
22790	365565.28	2217778.44	Геодезический метод	0.1	-
22791	365541.84	2217782.30	Геодезический метод	0.1	-
22792	365535.35	2217783.19	Геодезический метод	0.1	-
22793	365534.28	2217779.87	Геодезический метод	0.1	-

2. Сведения о характерных точках границ объекта

Обозначение характерных точек границ	Координаты, м		Метод определения координат характерной точки	Средняя квадратическая погрешность положения характерной точки (Mt), м	Описание обозначения точки на местности (при наличии)
	X	Y			
1	2	3	4	5	6
22794	365495.24	2217789.98	Геодезический метод	0.1	-
22795	365491.79	2217778.33	Геодезический метод	0.1	-
22796	365480.43	2217738.20	Геодезический метод	0.1	-
22797	365473.51	2217700.26	Геодезический метод	0.1	-
22785	365513.56	2217696.67	Геодезический метод	0.1	-
22798	365779.05	2217661.16	Геодезический метод	0.1	-
22799	365790.69	2217708.45	Геодезический метод	0.1	-
22800	365751.76	2217714.83	Геодезический метод	0.1	-
22801	365752.99	2217723.44	Геодезический метод	0.1	-
22802	365732.07	2217727.49	Геодезический метод	0.1	-
22803	365731.58	2217725.09	Геодезический метод	0.1	-
22804	365712.12	2217727.66	Геодезический метод	0.1	-
22805	365713.36	2217734.03	Геодезический метод	0.1	-
22806	365685.91	2217738.71	Геодезический метод	0.1	-
22807	365674.20	2217682.00	Геодезический метод	0.1	-
22808	365705.28	2217675.81	Геодезический метод	0.1	-
22798	365779.05	2217661.16	Геодезический метод	0.1	-
22809	365476.27	2217765.34	Геодезический метод	0.1	-
22810	365491.14	2217813.01	Геодезический метод	0.1	-
22811	365465.16	2217828.41	Геодезический метод	0.1	-
22812	365436.63	2217845.17	Геодезический метод	0.1	-
22813	365426.53	2217793.94	Геодезический метод	0.1	-
22814	365411.15	2217794.72	Геодезический метод	0.1	-
22815	365410.69	2217782.86	Геодезический метод	0.1	-
22816	365418.91	2217776.78	Геодезический метод	0.1	-

2. Сведения о характерных точках границ объекта

Обозначение характерных точек границ	Координаты, м		Метод определения координат характерной точки	Средняя квадратическая погрешность положения характерной точки (Mt), м	Описание обозначения точки на местности (при наличии)
	X	Y			
1	2	3	4	5	6
22817	365418.93	2217774.80	Геодезический метод	0.1	-
22818	365421.96	2217774.82	Геодезический метод	0.1	-
22819	365425.20	2217769.63	Геодезический метод	0.1	-
22820	365451.60	2217767.04	Геодезический метод	0.1	-
22821	365452.56	2217766.43	Геодезический метод	0.1	-
22809	365476.27	2217765.34	Геодезический метод	0.1	-
22822	365575.69	2217855.49	Геодезический метод	0.1	-
22823	365585.43	2217870.60	Геодезический метод	0.1	-
22824	365599.08	2217891.89	Геодезический метод	0.1	-
22825	365602.44	2217897.44	Геодезический метод	0.1	-
22826	365603.13	2217898.92	Геодезический метод	0.1	-
22827	365609.96	2217913.64	Геодезический метод	0.1	-
22828	365577.24	2217935.86	Геодезический метод	0.1	-
22829	365568.56	2217922.79	Геодезический метод	0.1	-
22830	365563.94	2217915.84	Геодезический метод	0.1	-
22831	365552.81	2217899.07	Геодезический метод	0.1	-
22832	365518.91	2217849.57	Геодезический метод	0.1	-
22833	365554.61	2217825.61	Геодезический метод	0.1	-
22834	365555.01	2217825.35	Геодезический метод	0.1	-
22835	365567.24	2217843.30	Геодезический метод	0.1	-
22822	365575.69	2217855.49	Геодезический метод	0.1	-
22836	365580.57	2217965.01	Геодезический метод	0.1	-
22837	365595.64	2217990.91	Геодезический метод	0.1	-
22838	365552.95	2218016.61	Геодезический метод	0.1	-
22839	365537.21	2217991.11	Геодезический метод	0.1	-

2. Сведения о характерных точках границ объекта

Обозначение характерных точек границ	Координаты, м		Метод определения координат характерной точки	Средняя квадратическая погрешность положения характерной точки (Mt), м	Описание обозначения точки на местности (при наличии)
	X	Y			
1	2	3	4	5	6
22840	365522.38	2217966.80	Геодезический метод	0.1	-
22841	365545.17	2217953.31	Геодезический метод	0.1	-
22842	365543.93	2217951.23	Геодезический метод	0.1	-
22843	365564.80	2217938.22	Геодезический метод	0.1	-
22836	365580.57	2217965.01	Геодезический метод	0.1	-
22844	365621.31	2218017.55	Геодезический метод	0.1	-
22845	365625.75	2218025.01	Геодезический метод	0.1	-
22846	365629.03	2218030.54	Геодезический метод	0.1	-
22847	365556.61	2218081.62	Геодезический метод	0.1	-
22848	365540.79	2218065.39	Геодезический метод	0.1	-
22849	365537.16	2218059.18	Геодезический метод	0.1	-
22850	365525.34	2218062.78	Геодезический метод	0.1	-
22851	365522.80	2218056.64	Геодезический метод	0.1	-
22852	365528.16	2218054.01	Геодезический метод	0.1	-
22853	365537.69	2218049.55	Геодезический метод	0.1	-
22854	365563.27	2218036.17	Геодезический метод	0.1	-
22855	365613.26	2218006.97	Геодезический метод	0.1	-
22856	365618.96	2218015.76	Геодезический метод	0.1	-
22844	365621.31	2218017.55	Геодезический метод	0.1	-
22857	365678.21	2218013.47	Геодезический метод	0.1	-
22858	365680.42	2218017.26	Геодезический метод	0.1	-
22859	365676.04	2218020.46	Геодезический метод	0.1	-
22860	365688.68	2218039.43	Геодезический метод	0.1	-
22861	365697.27	2218056.46	Геодезический метод	0.1	-
22862	365662.06	2218075.59	Геодезический метод	0.1	-

2. Сведения о характерных точках границ объекта

Обозначение характерных точек границ	Координаты, м		Метод определения координат характерной точки	Средняя квадратическая погрешность положения характерной точки (Mt), м	Описание обозначения точки на местности (при наличии)
	X	Y			
1	2	3	4	5	6
22863	365634.89	2218022.62	Геодезический метод	0.1	-
22864	365643.59	2218017.80	Геодезический метод	0.1	-
22865	365650.60	2218012.13	Геодезический метод	0.1	-
22866	365654.75	2218009.14	Геодезический метод	0.1	-
22867	365654.62	2218006.94	Геодезический метод	0.1	-
22868	365658.86	2218003.94	Геодезический метод	0.1	-
22869	365663.91	2218001.35	Геодезический метод	0.1	-
22870	365664.81	2218000.96	Геодезический метод	0.1	-
22871	365666.95	2218000.05	Геодезический метод	0.1	-
22872	365669.79	2217999.48	Геодезический метод	0.1	-
22857	365678.21	2218013.47	Геодезический метод	0.1	-
22873	365722.52	2218092.07	Геодезический метод	0.1	-
22874	365734.30	2218129.58	Геодезический метод	0.1	-
22875	365698.36	2218141.87	Геодезический метод	0.1	-
22876	365682.48	2218104.22	Геодезический метод	0.1	-
22873	365722.52	2218092.07	Геодезический метод	0.1	-
22877	365698.93	2218170.46	Геодезический метод	0.1	-
22878	365709.11	2218186.94	Геодезический метод	0.1	-
22879	365705.40	2218189.95	Геодезический метод	0.1	-
22880	365701.84	2218191.54	Геодезический метод	0.1	-
22881	365687.59	2218202.71	Геодезический метод	0.1	-
22882	365684.33	2218205.24	Геодезический метод	0.1	-
22883	365655.52	2218179.39	Геодезический метод	0.1	-
22884	365684.49	2218149.40	Геодезический метод	0.1	-
22877	365698.93	2218170.46	Геодезический метод	0.1	-

2. Сведения о характерных точках границ объекта

Обозначение характерных точек границ	Координаты, м		Метод определения координат характерной точки	Средняя квадратическая погрешность положения характерной точки (Mt), м	Описание обозначения точки на местности (при наличии)
	X	Y			
1	2	3	4	5	6
22885	365633.85	2218050.67	Геодезический метод	0.1	-
22886	365656.95	2218097.13	Геодезический метод	0.1	-
22887	365670.75	2218120.00	Геодезический метод	0.1	-
22888	365667.69	2218121.92	Геодезический метод	0.1	-
22889	365680.70	2218146.87	Геодезический метод	0.1	-
22890	365648.17	2218179.51	Геодезический метод	0.1	-
22891	365630.32	2218165.25	Геодезический метод	0.1	-
22892	365626.55	2218147.70	Геодезический метод	0.1	-
22893	365618.06	2218153.01	Геодезический метод	0.1	-
22894	365598.10	2218143.63	Геодезический метод	0.1	-
22895	365584.73	2218118.30	Геодезический метод	0.1	-
22896	365590.95	2218113.47	Геодезический метод	0.1	-
22897	365578.01	2218093.72	Геодезический метод	0.1	-
22885	365633.85	2218050.67	Геодезический метод	0.1	-
22898	365467.01	2217917.40	Геодезический метод	0.1	-
22899	365477.64	2217928.90	Геодезический метод	0.1	-
22900	365454.50	2217951.37	Геодезический метод	0.1	-
22901	365459.73	2217959.10	Геодезический метод	0.1	-
22902	365471.12	2217976.40	Геодезический метод	0.1	-
22903	365465.06	2217983.90	Геодезический метод	0.1	-
22904	365472.59	2218012.11	Геодезический метод	0.1	-
22905	365474.33	2218020.84	Геодезический метод	0.1	-
22906	365475.43	2218027.24	Геодезический метод	0.1	-
22907	365440.64	2218031.01	Геодезический метод	0.1	-
22908	365424.27	2217997.35	Геодезический метод	0.1	-

2. Сведения о характерных точках границ объекта

Обозначение характерных точек границ	Координаты, м		Метод определения координат характерной точки	Средняя квадратическая погрешность положения характерной точки (Mt), м	Описание обозначения точки на местности (при наличии)
	X	Y			
1	2	3	4	5	6
22909	365422.86	2217997.78	Геодезический метод	0.1	-
22910	365414.84	2217981.24	Геодезический метод	0.1	-
22911	365416.64	2217980.35	Геодезический метод	0.1	-
22912	365411.76	2217970.31	Геодезический метод	0.1	-
22913	365398.79	2217942.43	Геодезический метод	0.1	-
22914	365463.20	2217913.28	Геодезический метод	0.1	-
22898	365467.01	2217917.40	Геодезический метод	0.1	-
22915	365534.15	2218083.33	Геодезический метод	0.1	-
22916	365545.93	2218110.01	Геодезический метод	0.1	-
22917	365537.17	2218113.60	Геодезический метод	0.1	-
22918	365517.35	2218120.58	Геодезический метод	0.1	-
22919	365485.33	2218131.70	Геодезический метод	0.1	-
22920	365484.97	2218131.65	Геодезический метод	0.1	-
22921	365476.48	2218109.97	Геодезический метод	0.1	-
22922	365514.73	2218097.52	Геодезический метод	0.1	-
22923	365520.04	2218094.53	Геодезический метод	0.1	-
22915	365534.15	2218083.33	Геодезический метод	0.1	-
22924	365569.05	2218144.00	Геодезический метод	0.1	-
22925	365577.28	2218156.51	Геодезический метод	0.1	-
22926	365552.52	2218172.61	Геодезический метод	0.1	-
22927	365538.09	2218180.90	Геодезический метод	0.1	-
22928	365534.20	2218181.47	Геодезический метод	0.1	-
22929	365531.49	2218175.09	Геодезический метод	0.1	-
22930	365530.41	2218175.56	Геодезический метод	0.1	-
22931	365528.45	2218172.09	Геодезический метод	0.1	-

2. Сведения о характерных точках границ объекта

Обозначение характерных точек границ	Координаты, м		Метод определения координат характерной точки	Средняя квадратическая погрешность положения характерной точки (Mt), м	Описание обозначения точки на местности (при наличии)
	X	Y			
1	2	3	4	5	6
22932	365517.31	2218149.47	Геодезический метод	0.1	-
22933	365524.96	2218146.43	Геодезический метод	0.1	-
22934	365538.16	2218142.27	Геодезический метод	0.1	-
22935	365552.77	2218135.77	Геодезический метод	0.1	-
22936	365556.30	2218139.71	Геодезический метод	0.1	-
22924	365569.05	2218144.00	Геодезический метод	0.1	-
22937	365591.90	2218180.38	Геодезический метод	0.1	-
22938	365614.04	2218218.01	Геодезический метод	0.1	-
22939	365581.81	2218239.83	Геодезический метод	0.1	-
22940	365561.58	2218199.27	Геодезический метод	0.1	-
22941	365572.52	2218192.73	Геодезический метод	0.1	-
22937	365591.90	2218180.38	Геодезический метод	0.1	-
22942	365633.52	2218221.11	Геодезический метод	0.1	-
22943	365649.00	2218240.48	Геодезический метод	0.1	-
22944	365629.13	2218256.59	Геодезический метод	0.1	-
22945	365591.48	2218286.94	Геодезический метод	0.1	-
22946	365575.66	2218267.12	Геодезический метод	0.1	-
22947	365613.51	2218237.02	Геодезический метод	0.1	-
22942	365633.52	2218221.11	Геодезический метод	0.1	-
22948	350809.27	2218544.11	Геодезический метод	0.1	-
22949	350828.71	2218603.25	Геодезический метод	0.1	-
22950	350824.43	2218604.63	Геодезический метод	0.1	-
22951	350815.47	2218607.50	Геодезический метод	0.1	-
22952	350808.33	2218609.71	Геодезический метод	0.1	-
22953	350810.16	2218615.02	Геодезический метод	0.1	-

2. Сведения о характерных точках границ объекта

Обозначение характерных точек границ	Координаты, м		Метод определения координат характерной точки	Средняя квадратическая погрешность положения характерной точки (Mt), м	Описание обозначения точки на местности (при наличии)
	X	Y			
1	2	3	4	5	6
22954	350799.47	2218617.92	Геодезический метод	0.1	-
22955	350797.81	2218613.13	Геодезический метод	0.1	-
22956	350784.75	2218617.34	Геодезический метод	0.1	-
22957	350762.42	2218624.54	Геодезический метод	0.1	-
22958	350747.68	2218591.94	Геодезический метод	0.1	-
22959	350737.88	2218569.50	Геодезический метод	0.1	-
22960	350741.21	2218567.92	Геодезический метод	0.1	-
22961	350761.46	2218559.89	Геодезический метод	0.1	-
22962	350766.28	2218557.98	Геодезический метод	0.1	-
22948	350809.27	2218544.11	Геодезический метод	0.1	-
22963	350722.01	2218606.81	Геодезический метод	0.1	-
22964	350724.84	2218614.22	Геодезический метод	0.1	-
22965	350733.69	2218639.57	Геодезический метод	0.1	-
22966	350712.95	2218653.34	Геодезический метод	0.1	-
22967	350679.60	2218675.48	Геодезический метод	0.1	-
22968	350663.57	2218623.96	Геодезический метод	0.1	-
22969	350686.43	2218617.25	Геодезический метод	0.1	-
22970	350693.78	2218612.52	Геодезический метод	0.1	-
22971	350717.21	2218597.43	Геодезический метод	0.1	-
22963	350722.01	2218606.81	Геодезический метод	0.1	-
22972	350831.15	2218624.09	Геодезический метод	0.1	-
22973	350838.85	2218689.89	Геодезический метод	0.1	-
22974	350827.82	2218691.02	Геодезический метод	0.1	-
22975	350819.78	2218672.76	Геодезический метод	0.1	-
22976	350780.28	2218689.55	Геодезический метод	0.1	-

2. Сведения о характерных точках границ объекта

Обозначение характерных точек границ	Координаты, м		Метод определения координат характерной точки	Средняя квадратическая погрешность положения характерной точки (Mt), м	Описание обозначения точки на местности (при наличии)
	X	Y			
1	2	3	4	5	6
22977	350778.08	2218692.74	Геодезический метод	0.1	-
22978	350747.65	2218706.95	Геодезический метод	0.1	-
22979	350732.05	2218711.38	Геодезический метод	0.1	-
22980	350726.41	2218714.43	Геодезический метод	0.1	-
22981	350728.76	2218719.25	Геодезический метод	0.1	-
22982	350718.39	2218725.30	Геодезический метод	0.1	-
22983	350714.02	2218716.60	Геодезический метод	0.1	-
22984	350706.66	2218719.78	Геодезический метод	0.1	-
22985	350676.53	2218732.79	Геодезический метод	0.1	-
22986	350660.16	2218704.21	Геодезический метод	0.1	-
22987	350686.46	2218684.50	Геодезический метод	0.1	-
22988	350702.61	2218672.40	Геодезический метод	0.1	-
22989	350703.39	2218671.96	Геодезический метод	0.1	-
22990	350736.20	2218653.18	Геодезический метод	0.1	-
22991	350756.29	2218645.44	Геодезический метод	0.1	-
22992	350758.04	2218640.66	Геодезический метод	0.1	-
22993	350782.78	2218629.44	Геодезический метод	0.1	-
22994	350787.75	2218641.71	Геодезический метод	0.1	-
22995	350803.19	2218635.07	Геодезический метод	0.1	-
22972	350831.15	2218624.09	Геодезический метод	0.1	-
22996	350652.22	2218597.85	Геодезический метод	0.1	-
22997	350652.07	2218623.89	Геодезический метод	0.1	-
22998	350646.39	2218626.29	Геодезический метод	0.1	-
22999	350634.59	2218626.84	Геодезический метод	0.1	-
23000	350644.76	2218678.58	Геодезический метод	0.1	-

2. Сведения о характерных точках границ объекта

Обозначение характерных точек границ	Координаты, м		Метод определения координат характерной точки	Средняя квадратическая погрешность положения характерной точки (Mt), м	Описание обозначения точки на местности (при наличии)
	X	Y			
1	2	3	4	5	6
23001	350653.38	2218700.67	Геодезический метод	0.1	-
23002	350653.20	2218704.76	Геодезический метод	0.1	-
23003	350664.42	2218745.81	Геодезический метод	0.1	-
23004	350629.74	2218764.21	Геодезический метод	0.1	-
23005	350609.58	2218722.91	Геодезический метод	0.1	-
23006	350580.50	2218736.97	Геодезический метод	0.1	-
23007	350579.27	2218696.97	Геодезический метод	0.1	-
23008	350578.83	2218663.31	Геодезический метод	0.1	-
23009	350581.58	2218631.48	Геодезический метод	0.1	-
23010	350583.25	2218598.53	Геодезический метод	0.1	-
22996	350652.22	2218597.85	Геодезический метод	0.1	-
23011	350793.17	2218788.38	Геодезический метод	0.1	-
23012	350812.01	2218810.07	Геодезический метод	0.1	-
23013	350795.24	2218820.93	Геодезический метод	0.1	-
23014	350766.19	2218840.94	Геодезический метод	0.1	-
23015	350753.97	2218853.44	Геодезический метод	0.1	-
23016	350747.92	2218861.47	Геодезический метод	0.1	-
23017	350632.87	2218862.92	Геодезический метод	0.1	-
23018	350601.29	2218862.22	Геодезический метод	0.1	-
23019	350601.51	2218849.22	Геодезический метод	0.1	-
23020	350641.28	2218849.23	Геодезический метод	0.1	-
23021	350649.50	2218849.36	Геодезический метод	0.1	-
23022	350706.20	2218848.05	Геодезический метод	0.1	-
23023	350712.22	2218828.67	Геодезический метод	0.1	-
23024	350653.27	2218824.14	Геодезический метод	0.1	-

2. Сведения о характерных точках границ объекта

Обозначение характерных точек границ	Координаты, м		Метод определения координат характерной точки	Средняя квадратическая погрешность положения характерной точки (Mt), м	Описание обозначения точки на местности (при наличии)
	X	Y			
1	2	3	4	5	6
23025	350620.40	2218823.30	Геодезический метод	0.1	-
23026	350650.39	2218798.50	Геодезический метод	0.1	-
23027	350675.69	2218788.28	Геодезический метод	0.1	-
23028	350683.54	2218778.39	Геодезический метод	0.1	-
23029	350691.56	2218781.99	Геодезический метод	0.1	-
23030	350726.40	2218766.24	Геодезический метод	0.1	-
23031	350750.09	2218757.94	Геодезический метод	0.1	-
23032	350754.86	2218764.69	Геодезический метод	0.1	-
23033	350766.63	2218754.43	Геодезический метод	0.1	-
23034	350773.41	2218762.63	Геодезический метод	0.1	-
23011	350793.17	2218788.38	Геодезический метод	0.1	-
23035	350930.85	2218750.00	Геодезический метод	0.1	-
23036	350939.83	2218770.65	Геодезический метод	0.1	-
23037	350963.75	2218795.69	Геодезический метод	0.1	-
23038	350970.47	2218802.74	Геодезический метод	0.1	-
23039	350929.91	2218807.68	Геодезический метод	0.1	-
23040	350882.88	2218786.93	Геодезический метод	0.1	-
23041	350869.26	2218754.16	Геодезический метод	0.1	-
23042	350864.45	2218742.26	Геодезический метод	0.1	-
23043	350925.82	2218738.39	Геодезический метод	0.1	-
23035	350930.85	2218750.00	Геодезический метод	0.1	-
23044	350889.13	2218813.08	Геодезический метод	0.1	-
23045	350899.62	2218827.69	Геодезический метод	0.1	-
23046	350892.99	2218845.58	Геодезический метод	0.1	-
23047	350881.97	2218863.19	Геодезический метод	0.1	-

2. Сведения о характерных точках границ объекта

Обозначение характерных точек границ	Координаты, м		Метод определения координат характерной точки	Средняя квадратическая погрешность положения характерной точки (Mt), м	Описание обозначения точки на местности (при наличии)
	X	Y			
1	2	3	4	5	6
23048	350885.72	2218868.12	Геодезический метод	0.1	-
23049	350875.40	2218896.55	Геодезический метод	0.1	-
23050	350865.57	2218923.64	Геодезический метод	0.1	-
23051	350859.47	2218936.16	Геодезический метод	0.1	-
23052	350852.44	2218950.12	Геодезический метод	0.1	-
23053	350795.31	2218935.19	Геодезический метод	0.1	-
23054	350729.23	2218917.93	Геодезический метод	0.1	-
23055	350740.32	2218896.00	Геодезический метод	0.1	-
23056	350743.53	2218889.59	Геодезический метод	0.1	-
23057	350745.77	2218885.07	Геодезический метод	0.1	-
23058	350760.98	2218858.34	Геодезический метод	0.1	-
23059	350763.24	2218855.94	Геодезический метод	0.1	-
23060	350765.44	2218853.62	Геодезический метод	0.1	-
23061	350787.93	2218835.40	Геодезический метод	0.1	-
23062	350816.39	2218817.19	Геодезический метод	0.1	-
23063	350835.77	2218803.11	Геодезический метод	0.1	-
23064	350848.74	2218792.04	Геодезический метод	0.1	-
23065	350855.32	2218801.80	Геодезический метод	0.1	-
23066	350857.55	2218800.03	Геодезический метод	0.1	-
23067	350861.11	2218804.83	Геодезический метод	0.1	-
23044	350889.13	2218813.08	Геодезический метод	0.1	-
23068	350840.45	2218973.58	Геодезический метод	0.1	-
23069	350833.67	2218986.88	Геодезический метод	0.1	-
23070	350808.91	2218989.05	Геодезический метод	0.1	-
23071	350807.00	2218989.21	Геодезический метод	0.1	-

2. Сведения о характерных точках границ объекта

Обозначение характерных точек границ	Координаты, м		Метод определения координат характерной точки	Средняя квадратическая погрешность положения характерной точки (Mt), м	Описание обозначения точки на местности (при наличии)
	X	Y			
1	2	3	4	5	6
23072	350805.45	2218997.60	Геодезический метод	0.1	-
23073	350743.29	2218991.52	Геодезический метод	0.1	-
23074	350745.21	2218982.49	Геодезический метод	0.1	-
23075	350750.46	2218982.91	Геодезический метод	0.1	-
23076	350757.56	2218953.47	Геодезический метод	0.1	-
23077	350811.76	2218966.62	Геодезический метод	0.1	-
23068	350840.45	2218973.58	Геодезический метод	0.1	-
23078	350784.08	2219004.70	Геодезический метод	0.1	-
23079	350783.93	2219024.53	Геодезический метод	0.1	-
23080	350804.56	2219024.47	Геодезический метод	0.1	-
23081	350804.05	2219040.95	Геодезический метод	0.1	-
23082	350790.44	2219042.67	Геодезический метод	0.1	-
23083	350792.63	2219065.21	Геодезический метод	0.1	-
23084	350800.00	2219064.68	Геодезический метод	0.1	-
23085	350800.05	2219070.90	Геодезический метод	0.1	-
23086	350770.69	2219074.02	Геодезический метод	0.1	-
23087	350770.04	2219067.87	Геодезический метод	0.1	-
23088	350769.03	2219067.98	Геодезический метод	0.1	-
23089	350770.31	2219079.85	Геодезический метод	0.1	-
23090	350757.79	2219081.20	Геодезический метод	0.1	-
23091	350742.87	2219082.79	Геодезический метод	0.1	-
23092	350741.60	2219070.90	Геодезический метод	0.1	-
23093	350741.13	2219070.69	Геодезический метод	0.1	-
23094	350737.03	2219072.12	Геодезический метод	0.1	-
23095	350741.04	2219086.65	Геодезический метод	0.1	-

2. Сведения о характерных точках границ объекта

Обозначение характерных точек границ	Координаты, м		Метод определения координат характерной точки	Средняя квадратическая погрешность положения характерной точки (Mt), м	Описание обозначения точки на местности (при наличии)
	X	Y			
1	2	3	4	5	6
23096	350733.72	2219089.28	Геодезический метод	0.1	-
23097	350720.09	2219093.33	Геодезический метод	0.1	-
23098	350710.03	2219096.01	Геодезический метод	0.1	-
23099	350708.37	2219091.28	Геодезический метод	0.1	-
23100	350702.70	2219092.74	Геодезический метод	0.1	-
23101	350698.70	2219083.12	Геодезический метод	0.1	-
23102	350714.07	2219078.21	Геодезический метод	0.1	-
23103	350712.65	2219074.44	Геодезический метод	0.1	-
23104	350701.24	2219078.06	Геодезический метод	0.1	-
23105	350668.63	2219088.37	Геодезический метод	0.1	-
23106	350664.40	2219089.68	Геодезический метод	0.1	-
23107	350658.42	2219073.91	Геодезический метод	0.1	-
23108	350652.70	2219058.48	Геодезический метод	0.1	-
23109	350636.90	2219016.07	Геодезический метод	0.1	-
23110	350663.91	2219009.23	Геодезический метод	0.1	-
23111	350695.04	2219001.34	Геодезический метод	0.1	-
23112	350695.37	2219046.76	Геодезический метод	0.1	-
23113	350696.55	2219053.17	Геодезический метод	0.1	-
23114	350701.81	2219052.75	Геодезический метод	0.1	-
23115	350700.69	2219028.09	Геодезический метод	0.1	-
23116	350700.83	2219009.99	Геодезический метод	0.1	-
23117	350701.20	2218999.61	Геодезический метод	0.1	-
23118	350723.46	2218998.57	Геодезический метод	0.1	-
23119	350737.71	2218999.85	Геодезический метод	0.1	-
23120	350741.56	2219000.98	Геодезический метод	0.1	-

2. Сведения о характерных точках границ объекта

Обозначение характерных точек границ	Координаты, м		Метод определения координат характерной точки	Средняя квадратическая погрешность положения характерной точки (Mt), м	Описание обозначения точки на местности (при наличии)
	X	Y			
1	2	3	4	5	6
23078	350784.08	2219004.70	Геодезический метод	0.1	-
23121	350691.99	2219090.59	Геодезический метод	0.1	-
23122	350695.07	2219100.76	Геодезический метод	0.1	-
23123	350689.36	2219102.61	Геодезический метод	0.1	-
23124	350690.41	2219105.51	Геодезический метод	0.1	-
23125	350675.97	2219110.20	Геодезический метод	0.1	-
23126	350672.04	2219098.43	Геодезический метод	0.1	-
23127	350683.22	2219094.40	Геодезический метод	0.1	-
23128	350682.70	2219092.98	Геодезический метод	0.1	-
23121	350691.99	2219090.59	Геодезический метод	0.1	-
23129	350645.65	2219067.38	Геодезический метод	0.1	-
23130	350652.49	2219090.01	Геодезический метод	0.1	-
23131	350662.08	2219118.18	Геодезический метод	0.1	-
23132	350637.31	2219129.85	Геодезический метод	0.1	-
23133	350624.40	2219100.65	Геодезический метод	0.1	-
23134	350631.82	2219096.37	Геодезический метод	0.1	-
23135	350624.56	2219073.65	Геодезический метод	0.1	-
23129	350645.65	2219067.38	Геодезический метод	0.1	-
23136	350758.17	2219156.79	Геодезический метод	0.1	-
23137	350768.08	2219163.37	Геодезический метод	0.1	-
23138	350768.93	2219184.72	Геодезический метод	0.1	-
23139	350764.35	2219194.58	Геодезический метод	0.1	-
23140	350731.69	2219198.53	Геодезический метод	0.1	-
23141	350728.62	2219199.63	Геодезический метод	0.1	-
23142	350691.22	2219204.79	Геодезический метод	0.1	-

2. Сведения о характерных точках границ объекта

Обозначение характерных точек границ	Координаты, м		Метод определения координат характерной точки	Средняя квадратическая погрешность положения характерной точки (Mt), м	Описание обозначения точки на местности (при наличии)
	X	Y			
1	2	3	4	5	6
23143	350689.00	2219183.41	Геодезический метод	0.1	-
23144	350693.87	2219182.83	Геодезический метод	0.1	-
23145	350713.25	2219180.52	Геодезический метод	0.1	-
23146	350716.93	2219180.16	Геодезический метод	0.1	-
23147	350732.57	2219179.05	Геодезический метод	0.1	-
23148	350738.40	2219180.41	Геодезический метод	0.1	-
23149	350767.56	2219178.15	Геодезический метод	0.1	-
23150	350767.19	2219167.63	Геодезический метод	0.1	-
23151	350747.08	2219168.39	Геодезический метод	0.1	-
23152	350746.42	2219157.50	Геодезический метод	0.1	-
23153	350678.70	2219161.37	Геодезический метод	0.1	-
23154	350675.48	2219127.52	Геодезический метод	0.1	-
23155	350730.85	2219124.54	Геодезический метод	0.1	-
23136	350758.17	2219156.79	Геодезический метод	0.1	-
23156	350670.50	2219149.89	Геодезический метод	0.1	-
23157	350675.33	2219221.12	Геодезический метод	0.1	-
23158	350664.36	2219225.84	Геодезический метод	0.1	-
23159	350657.38	2219196.73	Геодезический метод	0.1	-
23160	350651.21	2219164.85	Геодезический метод	0.1	-
23161	350650.59	2219160.30	Геодезический метод	0.1	-
23162	350649.56	2219153.36	Геодезический метод	0.1	-
23163	350658.84	2219151.84	Геодезический метод	0.1	-
23164	350663.66	2219150.95	Геодезический метод	0.1	-
23156	350670.50	2219149.89	Геодезический метод	0.1	-
23165	350748.64	2219233.54	Геодезический метод	0.1	-

2. Сведения о характерных точках границ объекта

Обозначение характерных точек границ	Координаты, м		Метод определения координат характерной точки	Средняя квадратическая погрешность положения характерной точки (Mt), м	Описание обозначения точки на местности (при наличии)
	X	Y			
1	2	3	4	5	6
23166	350753.25	2219260.61	Геодезический метод	0.1	-
23167	350712.13	2219269.03	Геодезический метод	0.1	-
23168	350707.53	2219240.95	Геодезический метод	0.1	-
23165	350748.64	2219233.54	Геодезический метод	0.1	-
23169	350560.87	2219203.69	Геодезический метод	0.1	-
23170	350565.83	2219214.60	Геодезический метод	0.1	-
23171	350570.20	2219226.59	Геодезический метод	0.1	-
23172	350573.47	2219236.36	Геодезический метод	0.1	-
23173	350578.09	2219250.56	Геодезический метод	0.1	-
23174	350582.10	2219262.49	Геодезический метод	0.1	-
23175	350573.69	2219264.57	Геодезический метод	0.1	-
23176	350569.26	2219265.75	Геодезический метод	0.1	-
23177	350564.35	2219266.85	Геодезический метод	0.1	-
23178	350557.63	2219267.59	Геодезический метод	0.1	-
23179	350559.22	2219271.30	Геодезический метод	0.1	-
23180	350513.31	2219290.21	Геодезический метод	0.1	-
23181	350457.87	2219285.66	Геодезический метод	0.1	-
23182	350459.09	2219255.90	Геодезический метод	0.1	-
23183	350504.20	2219237.62	Геодезический метод	0.1	-
23184	350535.46	2219217.33	Геодезический метод	0.1	-
23185	350534.96	2219216.26	Геодезический метод	0.1	-
23186	350534.41	2219212.25	Геодезический метод	0.1	-
23187	350554.17	2219197.44	Геодезический метод	0.1	-
23188	350560.00	2219201.68	Геодезический метод	0.1	-
23169	350560.87	2219203.69	Геодезический метод	0.1	-

2. Сведения о характерных точках границ объекта

Обозначение характерных точек границ	Координаты, м		Метод определения координат характерной точки	Средняя квадратическая погрешность положения характерной точки (Mt), м	Описание обозначения точки на местности (при наличии)
	X	Y			
1	2	3	4	5	6
23189	350567.96	2218682.68	Геодезический метод	0.1	-
23190	350566.88	2218717.34	Геодезический метод	0.1	-
23191	350566.92	2218718.75	Геодезический метод	0.1	-
23192	350566.35	2218724.11	Геодезический метод	0.1	-
23193	350563.77	2218741.89	Геодезический метод	0.1	-
23194	350559.95	2218740.80	Геодезический метод	0.1	-
23195	350555.42	2218757.37	Геодезический метод	0.1	-
23196	350563.49	2218758.96	Геодезический метод	0.1	-
23197	350557.25	2218778.27	Геодезический метод	0.1	-
23198	350548.23	2218816.78	Геодезический метод	0.1	-
23199	350548.90	2218847.34	Геодезический метод	0.1	-
23200	350483.42	2218835.12	Геодезический метод	0.1	-
23201	350480.95	2218853.90	Геодезический метод	0.1	-
23202	350444.03	2218845.32	Геодезический метод	0.1	-
23203	350449.94	2218829.36	Геодезический метод	0.1	-
23204	350451.61	2218822.71	Геодезический метод	0.1	-
23205	350484.07	2218830.20	Геодезический метод	0.1	-
23206	350487.60	2218803.28	Геодезический метод	0.1	-
23207	350490.58	2218803.94	Геодезический метод	0.1	-
23208	350493.31	2218770.35	Геодезический метод	0.1	-
23209	350493.80	2218767.58	Геодезический метод	0.1	-
23210	350494.96	2218762.45	Геодезический метод	0.1	-
23211	350490.16	2218761.21	Геодезический метод	0.1	-
23212	350496.65	2218733.37	Геодезический метод	0.1	-
23213	350494.20	2218732.69	Геодезический метод	0.1	-

2. Сведения о характерных точках границ объекта

Обозначение характерных точек границ	Координаты, м		Метод определения координат характерной точки	Средняя квадратическая погрешность положения характерной точки (Mt), м	Описание обозначения точки на местности (при наличии)
	X	Y			
1	2	3	4	5	6
23214	350497.24	2218721.55	Геодезический метод	0.1	-
23215	350494.53	2218720.68	Геодезический метод	0.1	-
23216	350491.31	2218732.50	Геодезический метод	0.1	-
23217	350479.22	2218728.76	Геодезический метод	0.1	-
23218	350479.95	2218719.52	Геодезический метод	0.1	-
23219	350474.94	2218716.58	Геодезический метод	0.1	-
23220	350475.09	2218716.13	Геодезический метод	0.1	-
23221	350469.32	2218714.23	Геодезический метод	0.1	-
23222	350470.48	2218713.76	Геодезический метод	0.1	-
23223	350476.17	2218694.63	Геодезический метод	0.1	-
23224	350469.16	2218692.86	Геодезический метод	0.1	-
23225	350472.96	2218676.42	Геодезический метод	0.1	-
23189	350567.96	2218682.68	Геодезический метод	0.1	-
23226	350549.50	2218887.04	Геодезический метод	0.1	-
23227	350549.62	2218901.09	Геодезический метод	0.1	-
23228	350516.49	2218898.67	Геодезический метод	0.1	-
23229	350482.55	2218893.93	Геодезический метод	0.1	-
23230	350461.71	2218882.08	Геодезический метод	0.1	-
23231	350451.29	2218900.08	Геодезический метод	0.1	-
23232	350477.20	2218909.35	Геодезический метод	0.1	-
23233	350511.21	2218921.53	Геодезический метод	0.1	-
23234	350518.31	2218923.66	Геодезический метод	0.1	-
23235	350543.96	2218931.37	Геодезический метод	0.1	-
23236	350551.40	2218933.32	Геодезический метод	0.1	-
23237	350553.09	2218956.70	Геодезический метод	0.1	-

2. Сведения о характерных точках границ объекта

Обозначение характерных точек границ	Координаты, м		Метод определения координат характерной точки	Средняя квадратическая погрешность положения характерной точки (Mt), м	Описание обозначения точки на местности (при наличии)
	X	Y			
1	2	3	4	5	6
23238	350546.37	2218955.02	Геодезический метод	0.1	-
23239	350514.26	2218942.67	Геодезический метод	0.1	-
23240	350507.91	2218940.22	Геодезический метод	0.1	-
23241	350475.70	2218925.91	Геодезический метод	0.1	-
23242	350471.60	2218923.63	Геодезический метод	0.1	-
23243	350467.49	2218921.34	Геодезический метод	0.1	-
23244	350446.69	2218908.13	Геодезический метод	0.1	-
23245	350431.66	2218895.83	Геодезический метод	0.1	-
23246	350416.74	2218880.27	Геодезический метод	0.1	-
23247	350393.28	2218855.32	Геодезический метод	0.1	-
23248	350402.51	2218844.72	Геодезический метод	0.1	-
23249	350449.34	2218874.26	Геодезический метод	0.1	-
23250	350446.41	2218860.93	Геодезический метод	0.1	-
23251	350484.81	2218881.40	Геодезический метод	0.1	-
23252	350511.22	2218884.98	Геодезический метод	0.1	-
23226	350549.50	2218887.04	Геодезический метод	0.1	-
23253	350679.66	2218883.02	Геодезический метод	0.1	-
23254	350678.84	2218912.25	Геодезический метод	0.1	-
23255	350637.32	2218911.34	Геодезический метод	0.1	-
23256	350633.87	2218911.07	Геодезический метод	0.1	-
23257	350634.34	2218909.13	Геодезический метод	0.1	-
23258	350628.99	2218908.64	Геодезический метод	0.1	-
23259	350602.24	2218908.20	Геодезический метод	0.1	-
23260	350601.59	2218881.35	Геодезический метод	0.1	-
23261	350633.56	2218881.74	Геодезический метод	0.1	-

2. Сведения о характерных точках границ объекта

Обозначение характерных точек границ	Координаты, м		Метод определения координат характерной точки	Средняя квадратическая погрешность положения характерной точки (Mt), м	Описание обозначения точки на местности (при наличии)
	X	Y			
1	2	3	4	5	6
23253	350679.66	2218883.02	Геодезический метод	0.1	-
23262	350691.36	2218939.12	Геодезический метод	0.1	-
23263	350691.24	2218953.09	Геодезический метод	0.1	-
23264	350686.82	2218972.11	Геодезический метод	0.1	-
23265	350672.37	2218981.41	Геодезический метод	0.1	-
23266	350656.57	2218985.44	Геодезический метод	0.1	-
23267	350629.75	2218950.83	Геодезический метод	0.1	-
23268	350632.39	2218937.67	Геодезический метод	0.1	-
23269	350677.51	2218936.62	Геодезический метод	0.1	-
23262	350691.36	2218939.12	Геодезический метод	0.1	-
23270	350238.00	2218860.28	Геодезический метод	0.1	-
23271	350245.70	2218912.00	Геодезический метод	0.1	-
23272	350193.34	2218909.07	Геодезический метод	0.1	-
23273	350192.18	2218921.06	Геодезический метод	0.1	-
23274	350187.23	2218961.40	Геодезический метод	0.1	-
23275	350183.06	2218982.76	Геодезический метод	0.1	-
23276	350156.92	2218974.42	Геодезический метод	0.1	-
23277	350158.38	2218966.63	Геодезический метод	0.1	-
23278	350133.70	2218962.76	Геодезический метод	0.1	-
23279	350133.00	2218967.61	Геодезический метод	0.1	-
23280	350106.76	2218958.27	Геодезический метод	0.1	-
23281	350112.78	2218914.24	Геодезический метод	0.1	-
23282	350112.79	2218911.68	Геодезический метод	0.1	-
23283	350113.66	2218887.61	Геодезический метод	0.1	-
23284	350115.31	2218845.77	Геодезический метод	0.1	-

2. Сведения о характерных точках границ объекта

Обозначение характерных точек границ	Координаты, м		Метод определения координат характерной точки	Средняя квадратическая погрешность положения характерной точки (Mt), м	Описание обозначения точки на местности (при наличии)
	X	Y			
1	2	3	4	5	6
23285	350174.73	2218846.74	Геодезический метод	0.1	-
23286	350200.74	2218849.36	Геодезический метод	0.1	-
23270	350238.00	2218860.28	Геодезический метод	0.1	-
23287	350229.19	2219003.60	Геодезический метод	0.1	-
23288	350215.69	2219078.42	Геодезический метод	0.1	-
23289	350187.18	2219067.55	Геодезический метод	0.1	-
23290	350145.99	2219058.31	Геодезический метод	0.1	-
23291	350150.68	2219037.49	Геодезический метод	0.1	-
23292	350191.85	2219046.73	Геодезический метод	0.1	-
23293	350194.01	2219031.91	Геодезический метод	0.1	-
23294	350199.59	2218995.89	Геодезический метод	0.1	-
23295	350199.65	2218995.62	Геодезический метод	0.1	-
23287	350229.19	2219003.60	Геодезический метод	0.1	-
23296	350287.16	2219020.77	Геодезический метод	0.1	-
23297	350279.18	2219056.46	Геодезический метод	0.1	-
23298	350272.76	2219087.40	Геодезический метод	0.1	-
23299	350247.78	2219083.04	Геодезический метод	0.1	-
23300	350247.22	2219082.81	Геодезический метод	0.1	-
23301	350245.91	2219090.26	Геодезический метод	0.1	-
23302	350218.12	2219079.38	Геодезический метод	0.1	-
23303	350222.18	2219060.58	Геодезический метод	0.1	-
23304	350226.80	2219035.60	Геодезический метод	0.1	-
23305	350233.32	2219004.71	Геодезический метод	0.1	-
23306	350253.80	2219009.35	Геодезический метод	0.1	-
23307	350261.11	2219011.57	Геодезический метод	0.1	-

2. Сведения о характерных точках границ объекта

Обозначение характерных точек границ	Координаты, м		Метод определения координат характерной точки	Средняя квадратическая погрешность положения характерной точки (Mt), м	Описание обозначения точки на местности (при наличии)
	X	Y			
1	2	3	4	5	6
23308	350261.41	2219012.69	Геодезический метод	0.1	-
23309	350270.17	2219015.04	Геодезический метод	0.1	-
23296	350287.16	2219020.77	Геодезический метод	0.1	-
23310	350506.57	2218994.77	Геодезический метод	0.1	-
23311	350532.66	2219009.67	Геодезический метод	0.1	-
23312	350527.96	2219017.65	Геодезический метод	0.1	-
23313	350518.80	2219030.63	Геодезический метод	0.1	-
23314	350510.40	2219039.44	Геодезический метод	0.1	-
23315	350507.60	2219037.45	Геодезический метод	0.1	-
23316	350491.29	2219045.74	Геодезический метод	0.1	-
23317	350474.28	2219051.83	Геодезический метод	0.1	-
23318	350465.44	2219053.30	Геодезический метод	0.1	-
23319	350456.39	2219029.67	Геодезический метод	0.1	-
23320	350452.58	2219031.70	Геодезический метод	0.1	-
23321	350459.45	2219048.32	Геодезический метод	0.1	-
23322	350455.58	2219053.37	Геодезический метод	0.1	-
23323	350422.04	2219048.98	Геодезический метод	0.1	-
23324	350392.71	2219041.48	Геодезический метод	0.1	-
23325	350355.12	2219030.79	Геодезический метод	0.1	-
23326	350340.48	2219023.72	Геодезический метод	0.1	-
23327	350316.66	2219018.72	Геодезический метод	0.1	-
23328	350294.16	2219011.05	Геодезический метод	0.1	-
23329	350269.46	2219004.48	Геодезический метод	0.1	-
23330	350268.86	2219003.68	Геодезический метод	0.1	-
23331	350251.91	2219000.44	Геодезический метод	0.1	-

2. Сведения о характерных точках границ объекта

Обозначение характерных точек границ	Координаты, м		Метод определения координат характерной точки	Средняя квадратическая погрешность положения характерной точки (Mt), м	Описание обозначения точки на местности (при наличии)
	X	Y			
1	2	3	4	5	6
23332	350255.26	2218975.48	Геодезический метод	0.1	-
23333	350259.85	2218933.54	Геодезический метод	0.1	-
23334	350279.70	2218944.83	Геодезический метод	0.1	-
23335	350280.81	2218941.93	Геодезический метод	0.1	-
23336	350300.40	2218941.57	Геодезический метод	0.1	-
23337	350301.45	2218921.63	Геодезический метод	0.1	-
23338	350323.81	2218922.52	Геодезический метод	0.1	-
23339	350321.16	2218967.32	Геодезический метод	0.1	-
23340	350343.79	2218969.74	Геодезический метод	0.1	-
23341	350351.45	2218968.88	Геодезический метод	0.1	-
23342	350388.20	2218968.69	Геодезический метод	0.1	-
23343	350388.04	2218966.55	Геодезический метод	0.1	-
23344	350402.76	2218965.50	Геодезический метод	0.1	-
23345	350416.00	2218961.06	Геодезический метод	0.1	-
23346	350416.81	2218962.04	Геодезический метод	0.1	-
23347	350420.06	2218968.63	Геодезический метод	0.1	-
23348	350436.31	2218960.81	Геодезический метод	0.1	-
23349	350450.37	2218976.14	Геодезический метод	0.1	-
23350	350453.26	2218980.42	Геодезический метод	0.1	-
23351	350467.36	2218968.14	Геодезический метод	0.1	-
23352	350485.94	2218984.13	Геодезический метод	0.1	-
23353	350501.41	2218996.66	Геодезический метод	0.1	-
23354	350501.90	2218996.04	Геодезический метод	0.1	-
23355	350504.24	2218997.88	Геодезический метод	0.1	-
23310	350506.57	2218994.77	Геодезический метод	0.1	-

2. Сведения о характерных точках границ объекта

Обозначение характерных точек границ	Координаты, м		Метод определения координат характерной точки	Средняя квадратическая погрешность положения характерной точки (Mt), м	Описание обозначения точки на местности (при наличии)
	X	Y			
1	2	3	4	5	6
23356	350410.22	2219055.79	Геодезический метод	0.1	-
23357	350411.36	2219099.74	Геодезический метод	0.1	-
23358	350409.23	2219160.95	Геодезический метод	0.1	-
23359	350409.18	2219162.47	Геодезический метод	0.1	-
23360	350376.78	2219163.96	Геодезический метод	0.1	-
23361	350378.41	2219150.59	Геодезический метод	0.1	-
23362	350348.36	2219146.44	Геодезический метод	0.1	-
23363	350347.70	2219153.09	Геодезический метод	0.1	-
23364	350324.80	2219148.60	Геодезический метод	0.1	-
23365	350323.74	2219126.26	Геодезический метод	0.1	-
23366	350299.95	2219117.10	Геодезический метод	0.1	-
23367	350300.91	2219110.84	Геодезический метод	0.1	-
23368	350296.87	2219110.23	Геодезический метод	0.1	-
23369	350299.34	2219095.27	Геодезический метод	0.1	-
23370	350304.73	2219062.57	Геодезический метод	0.1	-
23371	350306.18	2219055.24	Геодезический метод	0.1	-
23372	350309.04	2219055.72	Геодезический метод	0.1	-
23373	350313.21	2219029.42	Геодезический метод	0.1	-
23374	350342.41	2219038.07	Геодезический метод	0.1	-
23375	350360.74	2219042.79	Геодезический метод	0.1	-
23376	350386.62	2219049.39	Геодезический метод	0.1	-
23377	350390.21	2219050.30	Геодезический метод	0.1	-
23378	350389.35	2219058.35	Геодезический метод	0.1	-
23379	350396.71	2219052.45	Геодезический метод	0.1	-
23356	350410.22	2219055.79	Геодезический метод	0.1	-

2. Сведения о характерных точках границ объекта

Обозначение характерных точек границ	Координаты, м		Метод определения координат характерной точки	Средняя квадратическая погрешность положения характерной точки (Mt), м	Описание обозначения точки на местности (при наличии)
	X	Y			
1	2	3	4	5	6
23380	350480.85	2219067.03	Геодезический метод	0.1	-
23381	350490.45	2219107.49	Геодезический метод	0.1	-
23382	350499.54	2219149.67	Геодезический метод	0.1	-
23383	350477.50	2219156.60	Геодезический метод	0.1	-
23384	350478.19	2219159.33	Геодезический метод	0.1	-
23385	350440.65	2219163.74	Геодезический метод	0.1	-
23386	350441.03	2219202.48	Геодезический метод	0.1	-
23387	350429.05	2219202.55	Геодезический метод	0.1	-
23388	350429.30	2219185.10	Геодезический метод	0.1	-
23389	350417.47	2219184.00	Геодезический метод	0.1	-
23390	350414.86	2219082.78	Геодезический метод	0.1	-
23391	350415.58	2219056.62	Геодезический метод	0.1	-
23392	350432.67	2219059.89	Геодезический метод	0.1	-
23393	350434.19	2219061.42	Геодезический метод	0.1	-
23394	350439.93	2219062.61	Геодезический метод	0.1	-
23395	350443.59	2219063.13	Геодезический метод	0.1	-
23396	350454.90	2219064.74	Геодезический метод	0.1	-
23397	350457.92	2219065.30	Геодезический метод	0.1	-
23398	350457.99	2219066.43	Геодезический метод	0.1	-
23399	350457.88	2219068.04	Геодезический метод	0.1	-
23380	350480.85	2219067.03	Геодезический метод	0.1	-
23400	347291.93	2218865.62	Геодезический метод	0.1	-
23401	347295.91	2218877.80	Геодезический метод	0.1	-
23402	347297.33	2218883.00	Геодезический метод	0.1	-
23403	347302.90	2218904.24	Геодезический метод	0.1	-

2. Сведения о характерных точках границ объекта

Обозначение характерных точек границ	Координаты, м		Метод определения координат характерной точки	Средняя квадратическая погрешность положения характерной точки (Mt), м	Описание обозначения точки на местности (при наличии)
	X	Y			
1	2	3	4	5	6
23404	347268.04	2218911.03	Геодезический метод	0.1	-
23405	347257.07	2218872.41	Геодезический метод	0.1	-
23400	347291.93	2218865.62	Геодезический метод	0.1	-
23406	347368.43	2218765.18	Геодезический метод	0.1	-
23407	347378.55	2218806.33	Геодезический метод	0.1	-
23408	347386.66	2218839.34	Геодезический метод	0.1	-
23409	347392.24	2218862.05	Геодезический метод	0.1	-
23410	347396.80	2218889.49	Геодезический метод	0.1	-
23411	347372.14	2218892.91	Геодезический метод	0.1	-
23412	347363.32	2218849.06	Геодезический метод	0.1	-
23413	347361.23	2218849.35	Геодезический метод	0.1	-
23414	347351.93	2218810.87	Геодезический метод	0.1	-
23415	347342.65	2218772.38	Геодезический метод	0.1	-
23406	347368.43	2218765.18	Геодезический метод	0.1	-
23416	347414.48	2218738.53	Геодезический метод	0.1	-
23417	347422.74	2218785.48	Геодезический метод	0.1	-
23418	347379.72	2218794.77	Геодезический метод	0.1	-
23419	347374.26	2218765.35	Геодезический метод	0.1	-
23420	347391.43	2218753.93	Геодезический метод	0.1	-
23421	347389.77	2218746.96	Геодезический метод	0.1	-
23416	347414.48	2218738.53	Геодезический метод	0.1	-
23422	347470.17	2218800.51	Геодезический метод	0.1	-
23423	347474.37	2218823.39	Геодезический метод	0.1	-
23424	347483.65	2218873.75	Геодезический метод	0.1	-
23425	347480.23	2218874.44	Геодезический метод	0.1	-

2. Сведения о характерных точках границ объекта

Обозначение характерных точек границ	Координаты, м		Метод определения координат характерной точки	Средняя квадратическая погрешность положения характерной точки (Mt), м	Описание обозначения точки на местности (при наличии)
	X	Y			
1	2	3	4	5	6
23426	347480.84	2218884.65	Геодезический метод	0.1	-
23427	347458.98	2218884.35	Геодезический метод	0.1	-
23428	347439.07	2218885.87	Геодезический метод	0.1	-
23429	347431.69	2218886.61	Геодезический метод	0.1	-
23430	347429.99	2218879.46	Геодезический метод	0.1	-
23431	347429.01	2218865.38	Геодезический метод	0.1	-
23432	347428.58	2218861.68	Геодезический метод	0.1	-
23433	347427.57	2218858.00	Геодезический метод	0.1	-
23434	347427.83	2218849.29	Геодезический метод	0.1	-
23435	347434.08	2218848.97	Геодезический метод	0.1	-
23436	347433.07	2218842.73	Геодезический метод	0.1	-
23437	347404.56	2218846.42	Геодезический метод	0.1	-
23438	347401.19	2218806.32	Геодезический метод	0.1	-
23439	347426.60	2218802.59	Геодезический метод	0.1	-
23440	347427.22	2218806.42	Геодезический метод	0.1	-
23441	347455.90	2218801.64	Геодезический метод	0.1	-
23422	347470.17	2218800.51	Геодезический метод	0.1	-
23442	347503.87	2218662.16	Геодезический метод	0.1	-
23443	347504.35	2218674.18	Геодезический метод	0.1	-
23444	347506.08	2218704.82	Геодезический метод	0.1	-
23445	347508.45	2218734.74	Геодезический метод	0.1	-
23446	347508.73	2218739.03	Геодезический метод	0.1	-
23447	347509.35	2218748.36	Геодезический метод	0.1	-
23448	347491.77	2218750.62	Геодезический метод	0.1	-
23449	347490.59	2218741.36	Геодезический метод	0.1	-

2. Сведения о характерных точках границ объекта

Обозначение характерных точек границ	Координаты, м		Метод определения координат характерной точки	Средняя квадратическая погрешность положения характерной точки (Mt), м	Описание обозначения точки на местности (при наличии)
	X	Y			
1	2	3	4	5	6
23450	347490.04	2218737.11	Геодезический метод	0.1	-
23451	347484.52	2218716.61	Геодезический метод	0.1	-
23452	347488.68	2218661.47	Геодезический метод	0.1	-
23442	347503.87	2218662.16	Геодезический метод	0.1	-
23453	347704.74	2218711.53	Геодезический метод	0.1	-
23454	347710.28	2218727.85	Геодезический метод	0.1	-
23455	347723.94	2218731.57	Геодезический метод	0.1	-
23456	347723.93	2218732.07	Геодезический метод	0.1	-
23457	347723.43	2218753.93	Геодезический метод	0.1	-
23458	347723.40	2218760.78	Геодезический метод	0.1	-
23459	347713.26	2218760.73	Геодезический метод	0.1	-
23460	347713.02	2218767.14	Геодезический метод	0.1	-
23461	347686.69	2218766.28	Геодезический метод	0.1	-
23462	347684.04	2218727.11	Геодезический метод	0.1	-
23463	347683.26	2218715.49	Геодезический метод	0.1	-
23453	347704.74	2218711.53	Геодезический метод	0.1	-
23464	347696.25	2218772.99	Геодезический метод	0.1	-
23465	347699.56	2218798.09	Геодезический метод	0.1	-
23466	347711.98	2218796.89	Геодезический метод	0.1	-
23467	347716.43	2218835.35	Геодезический метод	0.1	-
23468	347716.76	2218863.65	Геодезический метод	0.1	-
23469	347705.54	2218864.81	Геодезический метод	0.1	-
23470	347683.92	2218867.78	Геодезический метод	0.1	-
23471	347679.67	2218868.05	Геодезический метод	0.1	-
23472	347678.43	2218856.23	Геодезический метод	0.1	-

2. Сведения о характерных точках границ объекта

Обозначение характерных точек границ	Координаты, м		Метод определения координат характерной точки	Средняя квадратическая погрешность положения характерной точки (Mt), м	Описание обозначения точки на местности (при наличии)
	X	Y			
1	2	3	4	5	6
23473	347678.64	2218831.76	Геодезический метод	0.1	-
23474	347676.58	2218772.35	Геодезический метод	0.1	-
23464	347696.25	2218772.99	Геодезический метод	0.1	-
23475	347748.11	2218790.50	Геодезический метод	0.1	-
23476	347748.90	2218818.76	Геодезический метод	0.1	-
23477	347723.85	2218820.11	Геодезический метод	0.1	-
23478	347721.95	2218789.63	Геодезический метод	0.1	-
23475	347748.11	2218790.50	Геодезический метод	0.1	-
23479	347825.84	2218664.68	Геодезический метод	0.1	-
23480	347840.28	2218709.31	Геодезический метод	0.1	-
23481	347809.82	2218719.12	Геодезический метод	0.1	-
23482	347795.40	2218674.52	Геодезический метод	0.1	-
23479	347825.84	2218664.68	Геодезический метод	0.1	-
23483	347944.77	2218774.98	Геодезический метод	0.1	-
23484	347946.86	2218780.27	Геодезический метод	0.1	-
23485	347951.12	2218793.80	Геодезический метод	0.1	-
23486	347952.65	2218797.61	Геодезический метод	0.1	-
23487	347961.77	2218823.67	Геодезический метод	0.1	-
23488	347943.79	2218829.24	Геодезический метод	0.1	-
23489	347939.04	2218830.54	Геодезический метод	0.1	-
23490	347912.90	2218839.94	Геодезический метод	0.1	-
23491	347907.92	2218821.91	Геодезический метод	0.1	-
23492	347903.68	2218812.34	Геодезический метод	0.1	-
23493	347885.56	2218756.10	Геодезический метод	0.1	-
23494	347907.06	2218747.83	Геодезический метод	0.1	-

2. Сведения о характерных точках границ объекта

Обозначение характерных точек границ	Координаты, м		Метод определения координат характерной точки	Средняя квадратическая погрешность положения характерной точки (Mt), м	Описание обозначения точки на местности (при наличии)
	X	Y			
1	2	3	4	5	6
23495	347920.28	2218782.17	Геодезический метод	0.1	-
23496	347925.57	2218781.36	Геодезический метод	0.1	-
23483	347944.77	2218774.98	Геодезический метод	0.1	-
23497	348102.42	2218658.41	Геодезический метод	0.1	-
23498	348126.71	2218728.64	Геодезический метод	0.1	-
23499	348134.47	2218755.54	Геодезический метод	0.1	-
23500	348139.17	2218773.84	Геодезический метод	0.1	-
23501	348108.81	2218779.63	Геодезический метод	0.1	-
23502	348077.35	2218787.52	Геодезический метод	0.1	-
23503	348059.19	2218791.67	Геодезический метод	0.1	-
23504	348033.01	2218798.87	Геодезический метод	0.1	-
23505	348007.37	2218807.12	Геодезический метод	0.1	-
23506	347990.38	2218763.70	Геодезический метод	0.1	-
23507	347987.57	2218756.83	Геодезический метод	0.1	-
23508	347979.92	2218736.92	Геодезический метод	0.1	-
23509	347958.87	2218683.07	Геодезический метод	0.1	-
23510	347983.70	2218673.49	Геодезический метод	0.1	-
23511	348025.07	2218661.61	Геодезический метод	0.1	-
23512	348029.95	2218675.88	Геодезический метод	0.1	-
23513	348031.09	2218679.71	Геодезический метод	0.1	-
23514	348043.38	2218676.12	Геодезический метод	0.1	-
23515	348072.42	2218668.08	Геодезический метод	0.1	-
23516	348069.27	2218658.47	Геодезический метод	0.1	-
23497	348102.42	2218658.41	Геодезический метод	0.1	-
23517	348221.20	2218688.94	Геодезический метод	0.1	-

2. Сведения о характерных точках границ объекта

Обозначение характерных точек границ	Координаты, м		Метод определения координат характерной точки	Средняя квадратическая погрешность положения характерной точки (Mt), м	Описание обозначения точки на местности (при наличии)
	X	Y			
1	2	3	4	5	6
23518	348226.19	2218710.35	Геодезический метод	0.1	-
23519	348225.06	2218750.82	Геодезический метод	0.1	-
23520	348202.05	2218759.37	Геодезический метод	0.1	-
23521	348195.16	2218761.97	Геодезический метод	0.1	-
23522	348192.31	2218763.08	Геодезический метод	0.1	-
23523	348185.73	2218764.95	Геодезический метод	0.1	-
23524	348172.59	2218767.40	Геодезический метод	0.1	-
23525	348155.79	2218770.85	Геодезический метод	0.1	-
23526	348150.19	2218748.45	Геодезический метод	0.1	-
23527	348148.37	2218740.86	Геодезический метод	0.1	-
23528	348146.36	2218735.93	Геодезический метод	0.1	-
23529	348141.78	2218723.79	Геодезический метод	0.1	-
23530	348124.64	2218673.16	Геодезический метод	0.1	-
23531	348138.19	2218668.55	Геодезический метод	0.1	-
23532	348138.98	2218670.95	Геодезический метод	0.1	-
23533	348172.49	2218677.78	Геодезический метод	0.1	-
23534	348181.90	2218712.59	Геодезический метод	0.1	-
23535	348186.74	2218711.20	Геодезический метод	0.1	-
23536	348183.64	2218698.23	Геодезический метод	0.1	-
23517	348221.20	2218688.94	Геодезический метод	0.1	-
23537	348489.93	2218712.45	Геодезический метод	0.1	-
23538	348494.40	2218742.08	Геодезический метод	0.1	-
23539	348440.98	2218750.90	Геодезический метод	0.1	-
23540	348436.64	2218720.73	Геодезический метод	0.1	-
23537	348489.93	2218712.45	Геодезический метод	0.1	-

2. Сведения о характерных точках границ объекта

Обозначение характерных точек границ	Координаты, м		Метод определения координат характерной точки	Средняя квадратическая погрешность положения характерной точки (Mt), м	Описание обозначения точки на местности (при наличии)
	X	Y			
1	2	3	4	5	6
23541	349590.38	2211275.14	Геодезический метод	0.1	-
23542	349574.70	2211313.07	Геодезический метод	0.1	-
23543	349541.65	2211299.61	Геодезический метод	0.1	-
23544	349541.28	2211300.53	Геодезический метод	0.1	-
23545	349508.90	2211287.95	Геодезический метод	0.1	-
23546	349525.75	2211246.88	Геодезический метод	0.1	-
23541	349590.38	2211275.14	Геодезический метод	0.1	-
23547	349565.71	2211334.54	Геодезический метод	0.1	-
23548	349555.24	2211357.98	Геодезический метод	0.1	-
23549	349518.39	2211339.88	Геодезический метод	0.1	-
23550	349493.95	2211328.58	Геодезический метод	0.1	-
23551	349503.25	2211306.64	Геодезический метод	0.1	-
23552	349529.33	2211318.41	Геодезический метод	0.1	-
23547	349565.71	2211334.54	Геодезический метод	0.1	-
23553	349550.44	2211360.14	Геодезический метод	0.1	-
23554	349510.25	2211382.45	Геодезический метод	0.1	-
23555	349472.70	2211368.09	Геодезический метод	0.1	-
23556	349486.76	2211333.42	Геодезический метод	0.1	-
23553	349550.44	2211360.14	Геодезический метод	0.1	-
23557	349484.26	2211304.66	Геодезический метод	0.1	-
23558	349471.61	2211333.47	Геодезический метод	0.1	-
23559	349406.85	2211305.47	Геодезический метод	0.1	-
23560	349417.70	2211277.20	Геодезический метод	0.1	-
23557	349484.26	2211304.66	Геодезический метод	0.1	-
23561	351034.14	2216682.37	Геодезический метод	0.1	-

2. Сведения о характерных точках границ объекта

Обозначение характерных точек границ	Координаты, м		Метод определения координат характерной точки	Средняя квадратическая погрешность положения характерной точки (Mt), м	Описание обозначения точки на местности (при наличии)
	X	Y			
1	2	3	4	5	6
23562	351044.84	2216736.51	Геодезический метод	0.1	-
23563	351031.81	2216739.94	Геодезический метод	0.1	-
23564	351015.43	2216745.57	Геодезический метод	0.1	-
23565	351016.31	2216750.82	Геодезический метод	0.1	-
23566	350999.51	2216755.63	Геодезический метод	0.1	-
23567	350989.57	2216726.24	Геодезический метод	0.1	-
23568	350997.05	2216722.47	Геодезический метод	0.1	-
23569	351005.06	2216719.59	Геодезический метод	0.1	-
23570	351004.54	2216716.15	Геодезический метод	0.1	-
23571	351002.53	2216710.89	Геодезический метод	0.1	-
23572	351000.46	2216702.28	Геодезический метод	0.1	-
23573	351000.83	2216691.01	Геодезический метод	0.1	-
23561	351034.14	2216682.37	Геодезический метод	0.1	-
23574	350936.30	2216729.53	Геодезический метод	0.1	-
23575	350959.77	2216767.52	Геодезический метод	0.1	-
23576	350924.74	2216784.99	Геодезический метод	0.1	-
23577	350909.69	2216792.33	Геодезический метод	0.1	-
23578	350902.57	2216782.16	Геодезический метод	0.1	-
23579	350895.85	2216772.18	Геодезический метод	0.1	-
23580	350890.88	2216764.02	Геодезический метод	0.1	-
23581	350875.80	2216732.94	Геодезический метод	0.1	-
23582	350920.86	2216704.21	Геодезический метод	0.1	-
23583	350925.31	2216713.09	Геодезический метод	0.1	-
23574	350936.30	2216729.53	Геодезический метод	0.1	-
23584	351004.67	2216811.86	Геодезический метод	0.1	-

2. Сведения о характерных точках границ объекта

Обозначение характерных точек границ	Координаты, м		Метод определения координат характерной точки	Средняя квадратическая погрешность положения характерной точки (Mt), м	Описание обозначения точки на местности (при наличии)
	X	Y			
1	2	3	4	5	6
23585	351004.43	2216812.40	Геодезический метод	0.1	-
23586	350956.18	2216814.95	Геодезический метод	0.1	-
23587	350921.53	2216793.43	Геодезический метод	0.1	-
23588	350950.80	2216777.99	Геодезический метод	0.1	-
23589	350959.63	2216783.51	Геодезический метод	0.1	-
23584	351004.67	2216811.86	Геодезический метод	0.1	-
23590	351820.80	2217031.14	Геодезический метод	0.1	-
23591	351833.09	2217061.98	Геодезический метод	0.1	-
23592	351828.34	2217063.63	Геодезический метод	0.1	-
23593	351828.93	2217065.62	Геодезический метод	0.1	-
23594	351826.03	2217066.62	Геодезический метод	0.1	-
23595	351823.98	2217064.97	Геодезический метод	0.1	-
23596	351812.24	2217068.76	Геодезический метод	0.1	-
23597	351783.56	2217074.53	Геодезический метод	0.1	-
23598	351783.41	2217029.22	Геодезический метод	0.1	-
23599	351788.28	2217031.58	Геодезический метод	0.1	-
23600	351801.66	2217034.74	Геодезический метод	0.1	-
23601	351814.89	2217033.84	Геодезический метод	0.1	-
23590	351820.80	2217031.14	Геодезический метод	0.1	-
23602	351925.31	2217004.09	Геодезический метод	0.1	-
23603	351926.94	2217007.44	Геодезический метод	0.1	-
23604	351941.70	2217038.12	Геодезический метод	0.1	-
23605	351916.33	2217052.15	Геодезический метод	0.1	-
23606	351905.50	2217021.85	Геодезический метод	0.1	-
23607	351896.06	2217028.38	Геодезический метод	0.1	-

2. Сведения о характерных точках границ объекта

Обозначение характерных точек границ	Координаты, м		Метод определения координат характерной точки	Средняя квадратическая погрешность положения характерной точки (Mt), м	Описание обозначения точки на местности (при наличии)
	X	Y			
1	2	3	4	5	6
23608	351907.82	2217059.97	Геодезический метод	0.1	-
23609	351901.59	2217063.57	Геодезический метод	0.1	-
23610	351894.50	2217044.10	Геодезический метод	0.1	-
23611	351875.89	2217051.46	Геодезический метод	0.1	-
23612	351872.67	2217044.57	Геодезический метод	0.1	-
23613	351871.16	2217042.61	Геодезический метод	0.1	-
23614	351863.61	2217029.02	Геодезический метод	0.1	-
23615	351865.52	2217027.65	Геодезический метод	0.1	-
23616	351884.12	2217010.38	Геодезический метод	0.1	-
23617	351894.26	2216995.80	Геодезический метод	0.1	-
23618	351883.27	2216983.91	Геодезический метод	0.1	-
23619	351888.45	2216978.79	Геодезический метод	0.1	-
23620	351892.29	2216970.52	Геодезический метод	0.1	-
23602	351925.31	2217004.09	Геодезический метод	0.1	-
23621	351917.93	2216853.16	Геодезический метод	0.1	-
23622	351931.67	2216868.25	Геодезический метод	0.1	-
23623	351904.64	2216884.77	Геодезический метод	0.1	-
23624	351875.10	2216903.51	Геодезический метод	0.1	-
23625	351864.33	2216884.47	Геодезический метод	0.1	-
23626	351892.42	2216865.56	Геодезический метод	0.1	-
23621	351917.93	2216853.16	Геодезический метод	0.1	-
23627	351965.79	2216902.68	Геодезический метод	0.1	-
23628	351989.56	2216927.84	Геодезический метод	0.1	-
23629	351951.31	2216953.64	Геодезический метод	0.1	-
23630	351941.01	2216959.16	Геодезический метод	0.1	-

2. Сведения о характерных точках границ объекта

Обозначение характерных точек границ	Координаты, м		Метод определения координат характерной точки	Средняя квадратическая погрешность положения характерной точки (Mt), м	Описание обозначения точки на местности (при наличии)
	X	Y			
1	2	3	4	5	6
23631	351924.38	2216935.59	Геодезический метод	0.1	-
23627	351965.79	2216902.68	Геодезический метод	0.1	-
23632	352024.99	2216832.66	Геодезический метод	0.1	-
23633	352033.92	2216847.39	Геодезический метод	0.1	-
23634	352024.64	2216855.10	Геодезический метод	0.1	-
23635	351996.91	2216832.31	Геодезический метод	0.1	-
23636	352004.86	2216823.22	Геодезический метод	0.1	-
23637	352011.57	2216829.04	Геодезический метод	0.1	-
23638	352010.24	2216830.60	Геодезический метод	0.1	-
23639	352015.22	2216834.84	Геодезический метод	0.1	-
23640	352020.67	2216828.72	Геодезический метод	0.1	-
23641	352022.21	2216829.80	Геодезический метод	0.1	-
23632	352024.99	2216832.66	Геодезический метод	0.1	-
23642	352054.77	2216892.32	Геодезический метод	0.1	-
23643	352075.09	2216905.19	Геодезический метод	0.1	-
23644	352074.02	2216906.35	Геодезический метод	0.1	-
23645	352093.71	2216920.79	Геодезический метод	0.1	-
23646	352056.93	2216955.72	Геодезический метод	0.1	-
23647	352044.72	2216966.16	Геодезический метод	0.1	-
23648	352031.04	2216952.52	Геодезический метод	0.1	-
23649	352030.77	2216952.82	Геодезический метод	0.1	-
23650	352023.30	2216946.02	Геодезический метод	0.1	-
23651	352015.85	2216939.23	Геодезический метод	0.1	-
23652	352014.12	2216937.43	Геодезический метод	0.1	-
23653	352015.74	2216935.65	Геодезический метод	0.1	-

2. Сведения о характерных точках границ объекта

Обозначение характерных точек границ	Координаты, м		Метод определения координат характерной точки	Средняя квадратическая погрешность положения характерной точки (Mt), м	Описание обозначения точки на местности (при наличии)
	X	Y			
1	2	3	4	5	6
23654	352014.06	2216934.31	Геодезический метод	0.1	-
23655	352012.88	2216935.89	Геодезический метод	0.1	-
23656	352010.32	2216934.20	Геодезический метод	0.1	-
23657	352001.57	2216926.75	Геодезический метод	0.1	-
23658	351996.38	2216922.04	Геодезический метод	0.1	-
23659	351993.41	2216919.34	Геодезический метод	0.1	-
23660	351962.19	2216889.33	Геодезический метод	0.1	-
23661	351973.13	2216878.96	Геодезический метод	0.1	-
23662	351981.41	2216872.77	Геодезический метод	0.1	-
23663	351981.07	2216872.32	Геодезический метод	0.1	-
23664	351980.30	2216872.89	Геодезический метод	0.1	-
23665	351970.09	2216863.06	Геодезический метод	0.1	-
23666	351968.84	2216861.00	Геодезический метод	0.1	-
23667	351970.54	2216857.87	Геодезический метод	0.1	-
23668	351964.02	2216845.53	Геодезический метод	0.1	-
23669	351962.71	2216841.69	Геодезический метод	0.1	-
23670	351970.17	2216839.65	Геодезический метод	0.1	-
23671	351973.56	2216842.38	Геодезический метод	0.1	-
23672	351978.04	2216836.73	Геодезический метод	0.1	-
23673	351998.07	2216850.46	Геодезический метод	0.1	-
23674	352004.57	2216857.00	Геодезический метод	0.1	-
23675	351999.92	2216861.56	Геодезический метод	0.1	-
23676	352031.89	2216882.26	Геодезический метод	0.1	-
23677	352034.77	2216878.38	Геодезический метод	0.1	-
23678	352048.55	2216887.88	Геодезический метод	0.1	-

2. Сведения о характерных точках границ объекта

Обозначение характерных точек границ	Координаты, м		Метод определения координат характерной точки	Средняя квадратическая погрешность положения характерной точки (Mt), м	Описание обозначения точки на местности (при наличии)
	X	Y			
1	2	3	4	5	6
23679	352046.81	2216890.05	Геодезический метод	0.1	-
23680	352052.63	2216894.71	Геодезический метод	0.1	-
23642	352054.77	2216892.32	Геодезический метод	0.1	-
23681	352104.95	2216779.66	Геодезический метод	0.1	-
23682	352117.26	2216803.90	Геодезический метод	0.1	-
23683	352092.97	2216816.30	Геодезический метод	0.1	-
23684	352068.41	2216826.98	Геодезический метод	0.1	-
23685	352059.96	2216815.83	Геодезический метод	0.1	-
23686	352058.97	2216811.66	Геодезический метод	0.1	-
23687	352057.45	2216812.95	Геодезический метод	0.1	-
23688	352053.84	2216810.54	Геодезический метод	0.1	-
23689	352052.59	2216811.46	Геодезический метод	0.1	-
23690	352035.08	2216785.45	Геодезический метод	0.1	-
23691	352035.95	2216784.85	Геодезический метод	0.1	-
23692	352041.22	2216781.40	Геодезический метод	0.1	-
23693	352068.70	2216761.85	Геодезический метод	0.1	-
23694	352088.29	2216791.02	Геодезический метод	0.1	-
23695	352089.46	2216790.20	Геодезический метод	0.1	-
23681	352104.95	2216779.66	Геодезический метод	0.1	-
23696	352113.69	2216865.38	Геодезический метод	0.1	-
23697	352107.45	2216870.05	Геодезический метод	0.1	-
23698	352122.11	2216883.20	Геодезический метод	0.1	-
23699	352121.30	2216883.67	Геодезический метод	0.1	-
23700	352100.80	2216908.89	Геодезический метод	0.1	-
23701	352077.92	2216893.64	Геодезический метод	0.1	-

2. Сведения о характерных точках границ объекта

Обозначение характерных точек границ	Координаты, м		Метод определения координат характерной точки	Средняя квадратическая погрешность положения характерной точки (Mt), м	Описание обозначения точки на местности (при наличии)
	X	Y			
1	2	3	4	5	6
23702	352084.89	2216885.19	Геодезический метод	0.1	-
23703	352087.09	2216883.21	Геодезический метод	0.1	-
23704	352090.31	2216879.37	Геодезический метод	0.1	-
23705	352091.95	2216877.35	Геодезический метод	0.1	-
23706	352093.54	2216875.40	Геодезический метод	0.1	-
23707	352102.52	2216866.19	Геодезический метод	0.1	-
23708	352108.28	2216859.93	Геодезический метод	0.1	-
23696	352113.69	2216865.38	Геодезический метод	0.1	-
23709	352217.08	2216936.76	Геодезический метод	0.1	-
23710	352245.64	2216955.71	Геодезический метод	0.1	-
23711	352214.37	2216985.11	Геодезический метод	0.1	-
23712	352190.51	2216968.43	Геодезический метод	0.1	-
23713	352186.23	2216965.69	Геодезический метод	0.1	-
23714	352161.07	2216947.75	Геодезический метод	0.1	-
23715	352185.65	2216918.98	Геодезический метод	0.1	-
23716	352200.17	2216921.56	Геодезический метод	0.1	-
23717	352214.25	2216934.29	Геодезический метод	0.1	-
23709	352217.08	2216936.76	Геодезический метод	0.1	-
23718	352140.63	2216949.52	Геодезический метод	0.1	-
23719	352159.86	2216962.13	Геодезический метод	0.1	-
23720	352147.55	2216976.38	Геодезический метод	0.1	-
23721	352140.64	2216984.48	Геодезический метод	0.1	-
23722	352133.56	2216992.02	Геодезический метод	0.1	-
23723	352123.49	2216989.17	Геодезический метод	0.1	-
23724	352115.00	2216982.48	Геодезический метод	0.1	-

2. Сведения о характерных точках границ объекта

Обозначение характерных точек границ	Координаты, м		Метод определения координат характерной точки	Средняя квадратическая погрешность положения характерной точки (Mt), м	Описание обозначения точки на местности (при наличии)
	X	Y			
1	2	3	4	5	6
23725	352104.46	2216995.31	Геодезический метод	0.1	-
23726	352106.72	2216997.03	Геодезический метод	0.1	-
23727	352111.51	2217000.88	Геодезический метод	0.1	-
23728	352120.57	2217008.09	Геодезический метод	0.1	-
23729	352114.95	2217013.84	Геодезический метод	0.1	-
23730	352109.25	2217020.58	Геодезический метод	0.1	-
23731	352109.03	2217020.39	Геодезический метод	0.1	-
23732	352104.54	2217025.56	Геодезический метод	0.1	-
23733	352085.05	2217008.18	Геодезический метод	0.1	-
23734	352084.34	2217006.52	Геодезический метод	0.1	-
23735	352082.87	2217008.29	Геодезический метод	0.1	-
23736	352046.75	2216974.12	Геодезический метод	0.1	-
23737	352081.96	2216943.90	Геодезический метод	0.1	-
23738	352099.90	2216927.79	Геодезический метод	0.1	-
23739	352102.62	2216926.45	Геодезический метод	0.1	-
23740	352105.51	2216926.25	Геодезический метод	0.1	-
23741	352131.29	2216942.58	Геодезический метод	0.1	-
23742	352134.68	2216945.04	Геодезический метод	0.1	-
23718	352140.63	2216949.52	Геодезический метод	0.1	-
23743	352101.45	2217033.61	Геодезический метод	0.1	-
23744	352127.22	2217055.56	Геодезический метод	0.1	-
23745	352106.61	2217089.82	Геодезический метод	0.1	-
23746	352083.16	2217074.74	Геодезический метод	0.1	-
23747	352078.69	2217070.67	Геодезический метод	0.1	-
23748	352076.92	2217073.26	Геодезический метод	0.1	-

2. Сведения о характерных точках границ объекта

Обозначение характерных точек границ	Координаты, м		Метод определения координат характерной точки	Средняя квадратическая погрешность положения характерной точки (Mt), м	Описание обозначения точки на местности (при наличии)
	X	Y			
1	2	3	4	5	6
23749	352063.71	2217064.81	Геодезический метод	0.1	-
23750	352051.18	2217076.36	Геодезический метод	0.1	-
23751	352027.91	2217097.32	Геодезический метод	0.1	-
23752	352026.07	2217096.38	Геодезический метод	0.1	-
23753	352017.37	2217091.25	Геодезический метод	0.1	-
23754	352012.61	2217086.18	Геодезический метод	0.1	-
23755	352007.13	2217081.69	Геодезический метод	0.1	-
23756	352006.28	2217077.62	Геодезический метод	0.1	-
23757	352005.41	2217072.65	Геодезический метод	0.1	-
23758	352005.10	2217072.91	Геодезический метод	0.1	-
23759	351998.35	2217077.89	Геодезический метод	0.1	-
23760	351997.67	2217078.29	Геодезический метод	0.1	-
23761	351974.40	2217063.19	Геодезический метод	0.1	-
23762	351970.07	2217058.90	Геодезический метод	0.1	-
23763	351961.82	2217048.50	Геодезический метод	0.1	-
23764	351958.61	2217043.28	Геодезический метод	0.1	-
23765	352005.43	2217008.26	Геодезический метод	0.1	-
23766	352027.91	2217023.58	Геодезический метод	0.1	-
23767	352042.46	2217033.37	Геодезический метод	0.1	-
23768	352044.61	2217034.99	Геодезический метод	0.1	-
23769	352063.66	2217005.39	Геодезический метод	0.1	-
23743	352101.45	2217033.61	Геодезический метод	0.1	-
23770	352088.68	2217128.21	Геодезический метод	0.1	-
23771	352087.58	2217146.16	Геодезический метод	0.1	-
23772	352076.50	2217147.10	Геодезический метод	0.1	-

2. Сведения о характерных точках границ объекта

Обозначение характерных точек границ	Координаты, м		Метод определения координат характерной точки	Средняя квадратическая погрешность положения характерной точки (Mt), м	Описание обозначения точки на местности (при наличии)
	X	Y			
1	2	3	4	5	6
23773	352069.56	2217149.66	Геодезический метод	0.1	-
23774	352051.51	2217162.61	Геодезический метод	0.1	-
23775	352035.36	2217138.01	Геодезический метод	0.1	-
23776	352043.61	2217131.33	Геодезический метод	0.1	-
23777	352060.45	2217112.02	Геодезический метод	0.1	-
23770	352088.68	2217128.21	Геодезический метод	0.1	-
23778	352037.71	2216703.52	Геодезический метод	0.1	-
23779	352035.67	2216706.05	Геодезический метод	0.1	-
23780	352033.03	2216709.05	Геодезический метод	0.1	-
23781	352000.47	2216730.82	Геодезический метод	0.1	-
23782	351994.23	2216734.90	Геодезический метод	0.1	-
23783	351982.88	2216719.35	Геодезический метод	0.1	-
23784	352001.53	2216687.86	Геодезический метод	0.1	-
23785	352019.67	2216695.18	Геодезический метод	0.1	-
23778	352037.71	2216703.52	Геодезический метод	0.1	-
23786	352282.12	2216970.60	Геодезический метод	0.1	-
23787	352283.40	2216974.29	Геодезический метод	0.1	-
23788	352288.67	2216996.50	Геодезический метод	0.1	-
23789	352287.97	2216999.87	Геодезический метод	0.1	-
23790	352289.97	2217015.03	Геодезический метод	0.1	-
23791	352290.86	2217030.71	Геодезический метод	0.1	-
23792	352285.89	2217033.31	Геодезический метод	0.1	-
23793	352241.92	2217004.00	Геодезический метод	0.1	-
23794	352253.90	2216990.41	Геодезический метод	0.1	-
23795	352264.14	2216980.64	Геодезический метод	0.1	-

2. Сведения о характерных точках границ объекта

Обозначение характерных точек границ	Координаты, м		Метод определения координат характерной точки	Средняя квадратическая погрешность положения характерной точки (Mt), м	Описание обозначения точки на местности (при наличии)
	X	Y			
1	2	3	4	5	6
23796	352275.06	2216967.89	Геодезический метод	0.1	-
23797	352279.26	2216965.44	Геодезический метод	0.1	-
23798	352281.52	2216969.46	Геодезический метод	0.1	-
23786	352282.12	2216970.60	Геодезический метод	0.1	-
23799	352303.35	2216872.43	Геодезический метод	0.1	-
23800	352307.13	2216877.04	Геодезический метод	0.1	-
23801	352307.14	2216881.69	Геодезический метод	0.1	-
23802	352305.77	2216894.77	Геодезический метод	0.1	-
23803	352300.18	2216918.92	Геодезический метод	0.1	-
23804	352299.43	2216920.03	Геодезический метод	0.1	-
23805	352295.81	2216923.93	Геодезический метод	0.1	-
23806	352287.17	2216926.80	Геодезический метод	0.1	-
23807	352287.07	2216908.75	Геодезический метод	0.1	-
23808	352286.26	2216872.39	Геодезический метод	0.1	-
23799	352303.35	2216872.43	Геодезический метод	0.1	-
23809	352314.11	2216930.69	Геодезический метод	0.1	-
23810	352315.95	2216946.64	Геодезический метод	0.1	-
23811	352317.86	2216969.85	Геодезический метод	0.1	-
23812	352316.41	2216970.06	Геодезический метод	0.1	-
23813	352317.54	2216980.49	Геодезический метод	0.1	-
23814	352318.13	2216983.68	Геодезический метод	0.1	-
23815	352296.83	2216987.73	Геодезический метод	0.1	-
23816	352288.68	2216932.31	Геодезический метод	0.1	-
23817	352294.80	2216931.72	Геодезический метод	0.1	-
23818	352310.59	2216928.99	Геодезический метод	0.1	-

2. Сведения о характерных точках границ объекта

Обозначение характерных точек границ	Координаты, м		Метод определения координат характерной точки	Средняя квадратическая погрешность положения характерной точки (Mt), м	Описание обозначения точки на местности (при наличии)
	X	Y			
1	2	3	4	5	6
23809	352314.11	2216930.69	Геодезический метод	0.1	-
23819	352378.89	2216900.44	Геодезический метод	0.1	-
23820	352377.26	2216920.04	Геодезический метод	0.1	-
23821	352376.80	2216961.86	Геодезический метод	0.1	-
23822	352344.41	2216965.20	Геодезический метод	0.1	-
23823	352346.54	2216899.68	Геодезический метод	0.1	-
23819	352378.89	2216900.44	Геодезический метод	0.1	-
23824	352463.49	2217013.75	Геодезический метод	0.1	-
23825	352469.11	2217027.45	Геодезический метод	0.1	-
23826	352474.61	2217040.32	Геодезический метод	0.1	-
23827	352471.88	2217041.46	Геодезический метод	0.1	-
23828	352471.53	2217042.66	Геодезический метод	0.1	-
23829	352426.71	2217075.48	Геодезический метод	0.1	-
23830	352413.78	2217043.71	Геодезический метод	0.1	-
23831	352417.43	2217034.85	Геодезический метод	0.1	-
23824	352463.49	2217013.75	Геодезический метод	0.1	-
23832	352321.10	2217070.10	Геодезический метод	0.1	-
23833	352353.08	2217130.79	Геодезический метод	0.1	-
23834	352322.07	2217150.30	Геодезический метод	0.1	-
23835	352311.60	2217094.95	Геодезический метод	0.1	-
23836	352305.22	2217059.28	Геодезический метод	0.1	-
23832	352321.10	2217070.10	Геодезический метод	0.1	-
23837	351979.85	2217303.94	Геодезический метод	0.1	-
23838	351991.28	2217320.80	Геодезический метод	0.1	-
23839	351992.22	2217323.52	Геодезический метод	0.1	-

2. Сведения о характерных точках границ объекта

Обозначение характерных точек границ	Координаты, м		Метод определения координат характерной точки	Средняя квадратическая погрешность положения характерной точки (Mt), м	Описание обозначения точки на местности (при наличии)
	X	Y			
1	2	3	4	5	6
23840	352000.11	2217353.52	Геодезический метод	0.1	-
23841	351990.10	2217360.69	Геодезический метод	0.1	-
23842	351987.10	2217358.16	Геодезический метод	0.1	-
23843	351984.99	2217348.50	Геодезический метод	0.1	-
23844	351966.07	2217331.46	Геодезический метод	0.1	-
23845	351929.83	2217297.14	Геодезический метод	0.1	-
23846	351943.76	2217295.41	Геодезический метод	0.1	-
23847	351963.44	2217292.52	Геодезический метод	0.1	-
23848	351969.95	2217306.17	Геодезический метод	0.1	-
23849	351972.88	2217306.81	Геодезический метод	0.1	-
23837	351979.85	2217303.94	Геодезический метод	0.1	-
23850	352024.62	2217254.56	Геодезический метод	0.1	-
23851	352028.66	2217298.12	Геодезический метод	0.1	-
23852	352041.84	2217296.75	Геодезический метод	0.1	-
23853	352055.38	2217296.16	Геодезический метод	0.1	-
23854	352056.49	2217298.19	Геодезический метод	0.1	-
23855	352057.60	2217333.98	Геодезический метод	0.1	-
23856	352029.00	2217338.29	Геодезический метод	0.1	-
23857	352029.53	2217340.21	Геодезический метод	0.1	-
23858	352018.17	2217343.43	Геодезический метод	0.1	-
23859	352004.64	2217347.63	Геодезический метод	0.1	-
23860	351994.49	2217319.36	Геодезический метод	0.1	-
23861	351992.96	2217316.41	Геодезический метод	0.1	-
23862	351984.91	2217303.34	Геодезический метод	0.1	-
23863	351973.59	2217288.31	Геодезический метод	0.1	-

2. Сведения о характерных точках границ объекта

Обозначение характерных точек границ	Координаты, м		Метод определения координат характерной точки	Средняя квадратическая погрешность положения характерной точки (Mt), м	Описание обозначения точки на местности (при наличии)
	X	Y			
1	2	3	4	5	6
23864	351973.52	2217287.05	Геодезический метод	0.1	-
23865	351970.87	2217283.39	Геодезический метод	0.1	-
23866	351969.57	2217283.05	Геодезический метод	0.1	-
23867	351966.08	2217276.40	Геодезический метод	0.1	-
23868	351961.03	2217259.58	Геодезический метод	0.1	-
23869	351971.48	2217258.56	Геодезический метод	0.1	-
23870	351996.32	2217256.41	Геодезический метод	0.1	-
23850	352024.62	2217254.56	Геодезический метод	0.1	-
23871	352112.24	2217331.38	Геодезический метод	0.1	-
23872	352112.82	2217336.61	Геодезический метод	0.1	-
23873	352113.81	2217364.64	Геодезический метод	0.1	-
23874	352102.30	2217365.08	Геодезический метод	0.1	-
23875	352102.00	2217357.77	Геодезический метод	0.1	-
23876	352091.20	2217358.26	Геодезический метод	0.1	-
23877	352093.29	2217390.28	Геодезический метод	0.1	-
23878	352067.91	2217391.49	Геодезический метод	0.1	-
23879	352068.82	2217383.07	Геодезический метод	0.1	-
23880	352070.82	2217336.83	Геодезический метод	0.1	-
23881	352104.00	2217333.42	Геодезический метод	0.1	-
23871	352112.24	2217331.38	Геодезический метод	0.1	-
23882	352140.49	2217251.87	Геодезический метод	0.1	-
23883	352145.16	2217274.61	Геодезический метод	0.1	-
23884	352147.37	2217274.67	Геодезический метод	0.1	-
23885	352148.28	2217300.68	Геодезический метод	0.1	-
23886	352109.01	2217300.04	Геодезический метод	0.1	-

2. Сведения о характерных точках границ объекта

Обозначение характерных точек границ	Координаты, м		Метод определения координат характерной точки	Средняя квадратическая погрешность положения характерной точки (Mt), м	Описание обозначения точки на местности (при наличии)
	X	Y			
1	2	3	4	5	6
23887	352106.78	2217252.11	Геодезический метод	0.1	-
23882	352140.49	2217251.87	Геодезический метод	0.1	-
23888	352223.90	2217167.47	Геодезический метод	0.1	-
23889	352230.18	2217180.09	Геодезический метод	0.1	-
23890	352235.12	2217190.33	Геодезический метод	0.1	-
23891	352235.99	2217193.17	Геодезический метод	0.1	-
23892	352231.35	2217194.55	Геодезический метод	0.1	-
23893	352200.31	2217197.28	Геодезический метод	0.1	-
23894	352201.06	2217200.29	Геодезический метод	0.1	-
23895	352201.67	2217203.70	Геодезический метод	0.1	-
23896	352238.97	2217198.32	Геодезический метод	0.1	-
23897	352254.69	2217231.38	Геодезический метод	0.1	-
23898	352228.42	2217241.34	Геодезический метод	0.1	-
23899	352225.21	2217242.32	Геодезический метод	0.1	-
23900	352218.26	2217244.18	Геодезический метод	0.1	-
23901	352213.30	2217226.85	Геодезический метод	0.1	-
23902	352206.82	2217228.93	Геодезический метод	0.1	-
23903	352208.09	2217230.12	Геодезический метод	0.1	-
23904	352211.35	2217229.24	Геодезический метод	0.1	-
23905	352212.94	2217235.12	Геодезический метод	0.1	-
23906	352213.74	2217237.19	Геодезический метод	0.1	-
23907	352214.71	2217240.54	Геодезический метод	0.1	-
23908	352215.56	2217244.33	Геодезический метод	0.1	-
23909	352216.25	2217246.70	Геодезический метод	0.1	-
23910	352206.22	2217249.05	Геодезический метод	0.1	-

2. Сведения о характерных точках границ объекта

Обозначение характерных точек границ	Координаты, м		Метод определения координат характерной точки	Средняя квадратическая погрешность положения характерной точки (Mt), м	Описание обозначения точки на местности (при наличии)
	X	Y			
1	2	3	4	5	6
23911	352195.99	2217251.69	Геодезический метод	0.1	-
23912	352196.08	2217252.04	Геодезический метод	0.1	-
23913	352199.01	2217270.83	Геодезический метод	0.1	-
23914	352200.62	2217281.21	Геодезический метод	0.1	-
23915	352187.61	2217283.62	Геодезический метод	0.1	-
23916	352190.49	2217298.38	Геодезический метод	0.1	-
23917	352190.90	2217303.61	Геодезический метод	0.1	-
23918	352165.85	2217305.74	Геодезический метод	0.1	-
23919	352162.11	2217275.93	Геодезический метод	0.1	-
23920	352161.01	2217267.14	Геодезический метод	0.1	-
23921	352172.54	2217265.68	Геодезический метод	0.1	-
23922	352169.95	2217253.06	Геодезический метод	0.1	-
23923	352168.58	2217251.82	Геодезический метод	0.1	-
23924	352166.34	2217243.41	Геодезический метод	0.1	-
23925	352166.72	2217241.11	Геодезический метод	0.1	-
23926	352163.43	2217237.94	Геодезический метод	0.1	-
23927	352162.48	2217238.39	Геодезический метод	0.1	-
23928	352149.99	2217239.47	Геодезический метод	0.1	-
23929	352150.51	2217222.23	Геодезический метод	0.1	-
23930	352153.10	2217222.06	Геодезический метод	0.1	-
23931	352153.84	2217200.69	Геодезический метод	0.1	-
23932	352158.74	2217200.18	Геодезический метод	0.1	-
23933	352151.82	2217173.48	Геодезический метод	0.1	-
23934	352217.89	2217155.95	Геодезический метод	0.1	-
23935	352219.52	2217159.21	Геодезический метод	0.1	-

2. Сведения о характерных точках границ объекта

Обозначение характерных точек границ	Координаты, м		Метод определения координат характерной точки	Средняя квадратическая погрешность положения характерной точки (Mt), м	Описание обозначения точки на местности (при наличии)
	X	Y			
1	2	3	4	5	6
23888	352223.90	2217167.47	Геодезический метод	0.1	-
23936	352238.98	2217330.26	Геодезический метод	0.1	-
23937	352240.53	2217338.77	Геодезический метод	0.1	-
23938	352243.52	2217355.11	Геодезический метод	0.1	-
23939	352246.48	2217376.68	Геодезический метод	0.1	-
23940	352195.52	2217390.38	Геодезический метод	0.1	-
23941	352194.99	2217384.36	Геодезический метод	0.1	-
23942	352195.58	2217359.45	Геодезический метод	0.1	-
23943	352196.02	2217341.92	Геодезический метод	0.1	-
23944	352165.47	2217342.97	Геодезический метод	0.1	-
23945	352163.70	2217309.99	Геодезический метод	0.1	-
23946	352169.00	2217309.87	Геодезический метод	0.1	-
23947	352201.58	2217307.52	Геодезический метод	0.1	-
23948	352202.70	2217331.90	Геодезический метод	0.1	-
23949	352207.39	2217331.49	Геодезический метод	0.1	-
23950	352209.25	2217332.65	Геодезический метод	0.1	-
23951	352212.64	2217333.13	Геодезический метод	0.1	-
23936	352238.98	2217330.26	Геодезический метод	0.1	-
23952	352310.69	2217159.64	Геодезический метод	0.1	-
23953	352314.49	2217186.97	Геодезический метод	0.1	-
23954	352317.26	2217191.24	Геодезический метод	0.1	-
23955	352324.07	2217234.16	Геодезический метод	0.1	-
23956	352326.89	2217245.30	Геодезический метод	0.1	-
23957	352333.35	2217278.47	Геодезический метод	0.1	-
23958	352299.29	2217291.84	Геодезический метод	0.1	-

2. Сведения о характерных точках границ объекта

Обозначение характерных точек границ	Координаты, м		Метод определения координат характерной точки	Средняя квадратическая погрешность положения характерной точки (Mt), м	Описание обозначения точки на местности (при наличии)
	X	Y			
1	2	3	4	5	6
23959	352278.03	2217245.14	Геодезический метод	0.1	-
23960	352252.14	2217192.59	Геодезический метод	0.1	-
23961	352243.02	2217176.28	Геодезический метод	0.1	-
23962	352246.94	2217174.66	Геодезический метод	0.1	-
23963	352277.16	2217166.98	Геодезический метод	0.1	-
23964	352295.13	2217162.73	Геодезический метод	0.1	-
23965	352307.34	2217160.02	Геодезический метод	0.1	-
23952	352310.69	2217159.64	Геодезический метод	0.1	-
23966	352362.46	2217148.54	Геодезический метод	0.1	-
23967	352378.86	2217181.05	Геодезический метод	0.1	-
23968	352365.34	2217182.10	Геодезический метод	0.1	-
23969	352329.63	2217184.86	Геодезический метод	0.1	-
23970	352328.89	2217181.55	Геодезический метод	0.1	-
23971	352326.51	2217181.73	Геодезический метод	0.1	-
23972	352324.56	2217159.85	Геодезический метод	0.1	-
23973	352359.11	2217144.07	Геодезический метод	0.1	-
23974	352360.94	2217145.86	Геодезический метод	0.1	-
23966	352362.46	2217148.54	Геодезический метод	0.1	-
23975	352517.00	2217057.42	Геодезический метод	0.1	-
23976	352522.29	2217093.08	Геодезический метод	0.1	-
23977	352525.53	2217114.14	Геодезический метод	0.1	-
23978	352507.59	2217130.50	Геодезический метод	0.1	-
23979	352496.82	2217102.54	Геодезический метод	0.1	-
23980	352485.52	2217069.39	Геодезический метод	0.1	-
23981	352483.91	2217065.40	Геодезический метод	0.1	-

2. Сведения о характерных точках границ объекта

Обозначение характерных точек границ	Координаты, м		Метод определения координат характерной точки	Средняя квадратическая погрешность положения характерной точки (Mt), м	Описание обозначения точки на местности (при наличии)
	X	Y			
1	2	3	4	5	6
23982	352500.03	2217061.01	Геодезический метод	0.1	-
23983	352502.61	2217060.34	Геодезический метод	0.1	-
23984	352512.76	2217058.12	Геодезический метод	0.1	-
23975	352517.00	2217057.42	Геодезический метод	0.1	-
23985	352514.08	2217131.06	Геодезический метод	0.1	-
23986	352520.27	2217169.96	Геодезический метод	0.1	-
23987	352504.78	2217171.53	Геодезический метод	0.1	-
23988	352500.58	2217138.85	Геодезический метод	0.1	-
23985	352514.08	2217131.06	Геодезический метод	0.1	-
23989	352498.33	2217182.91	Геодезический метод	0.1	-
23990	352498.83	2217188.69	Геодезический метод	0.1	-
23991	352500.42	2217227.87	Геодезический метод	0.1	-
23992	352500.35	2217234.69	Геодезический метод	0.1	-
23993	352498.70	2217234.96	Геодезический метод	0.1	-
23994	352495.59	2217235.19	Геодезический метод	0.1	-
23995	352449.17	2217235.93	Геодезический метод	0.1	-
23996	352453.61	2217218.05	Геодезический метод	0.1	-
23997	352463.27	2217211.94	Геодезический метод	0.1	-
23998	352470.97	2217204.52	Геодезический метод	0.1	-
23999	352476.40	2217192.95	Геодезический метод	0.1	-
24000	352477.73	2217185.60	Геодезический метод	0.1	-
23989	352498.33	2217182.91	Геодезический метод	0.1	-
24001	352451.81	2217184.82	Геодезический метод	0.1	-
24002	352441.47	2217215.28	Геодезический метод	0.1	-
24003	352435.66	2217239.11	Геодезический метод	0.1	-

2. Сведения о характерных точках границ объекта

Обозначение характерных точек границ	Координаты, м		Метод определения координат характерной точки	Средняя квадратическая погрешность положения характерной точки (Mt), м	Описание обозначения точки на местности (при наличии)
	X	Y			
1	2	3	4	5	6
24004	352439.43	2217249.52	Геодезический метод	0.1	-
24005	352432.16	2217253.00	Геодезический метод	0.1	-
24006	352415.69	2217219.71	Геодезический метод	0.1	-
24007	352402.38	2217190.98	Геодезический метод	0.1	-
24008	352442.18	2217185.90	Геодезический метод	0.1	-
24001	352451.81	2217184.82	Геодезический метод	0.1	-
24009	352594.43	2216967.98	Геодезический метод	0.1	-
24010	352598.20	2217016.84	Геодезический метод	0.1	-
24011	352566.91	2217018.48	Геодезический метод	0.1	-
24012	352537.20	2217018.22	Геодезический метод	0.1	-
24013	352535.72	2217018.38	Геодезический метод	0.1	-
24014	352496.60	2217023.93	Геодезический метод	0.1	-
24015	352495.09	2217007.90	Геодезический метод	0.1	-
24016	352494.76	2217007.07	Геодезический метод	0.1	-
24017	352492.27	2216996.63	Геодезический метод	0.1	-
24018	352497.48	2216984.98	Геодезический метод	0.1	-
24019	352505.46	2216971.65	Геодезический метод	0.1	-
24020	352507.18	2216969.39	Геодезический метод	0.1	-
24021	352536.76	2216968.73	Геодезический метод	0.1	-
24022	352564.02	2216967.62	Геодезический метод	0.1	-
24009	352594.43	2216967.98	Геодезический метод	0.1	-
24023	352595.11	2216890.62	Геодезический метод	0.1	-
24024	352596.26	2216901.82	Геодезический метод	0.1	-
24025	352580.95	2216901.71	Геодезический метод	0.1	-
24026	352564.46	2216902.54	Геодезический метод	0.1	-

2. Сведения о характерных точках границ объекта

Обозначение характерных точек границ	Координаты, м		Метод определения координат характерной точки	Средняя квадратическая погрешность положения характерной точки (Mt), м	Описание обозначения точки на местности (при наличии)
	X	Y			
1	2	3	4	5	6
24027	352564.30	2216915.18	Геодезический метод	0.1	-
24028	352564.17	2216958.02	Геодезический метод	0.1	-
24029	352550.75	2216958.18	Геодезический метод	0.1	-
24030	352550.62	2216941.32	Геодезический метод	0.1	-
24031	352549.88	2216934.58	Геодезический метод	0.1	-
24032	352547.37	2216918.27	Геодезический метод	0.1	-
24033	352535.65	2216918.43	Геодезический метод	0.1	-
24034	352535.57	2216913.34	Геодезический метод	0.1	-
24035	352536.19	2216895.58	Геодезический метод	0.1	-
24036	352558.98	2216895.27	Геодезический метод	0.1	-
24037	352563.81	2216894.87	Геодезический метод	0.1	-
24038	352563.85	2216882.37	Геодезический метод	0.1	-
24039	352564.44	2216874.83	Геодезический метод	0.1	-
24040	352569.35	2216876.96	Геодезический метод	0.1	-
24023	352595.11	2216890.62	Геодезический метод	0.1	-
24041	352644.40	2216805.27	Геодезический метод	0.1	-
24042	352651.81	2216858.01	Геодезический метод	0.1	-
24043	352632.83	2216860.17	Геодезический метод	0.1	-
24044	352630.90	2216860.59	Геодезический метод	0.1	-
24045	352601.79	2216863.42	Геодезический метод	0.1	-
24046	352594.01	2216810.57	Геодезический метод	0.1	-
24041	352644.40	2216805.27	Геодезический метод	0.1	-
24047	352640.17	2216649.50	Геодезический метод	0.1	-
24048	352641.29	2216690.82	Геодезический метод	0.1	-
24049	352586.74	2216690.39	Геодезический метод	0.1	-

2. Сведения о характерных точках границ объекта

Обозначение характерных точек границ	Координаты, м		Метод определения координат характерной точки	Средняя квадратическая погрешность положения характерной точки (Mt), м	Описание обозначения точки на местности (при наличии)
	X	Y			
1	2	3	4	5	6
24050	352592.17	2216649.51	Геодезический метод	0.1	-
24047	352640.17	2216649.50	Геодезический метод	0.1	-
24051	352625.21	2216596.88	Геодезический метод	0.1	-
24052	352625.30	2216642.35	Геодезический метод	0.1	-
24053	352569.41	2216642.36	Геодезический метод	0.1	-
24054	352570.49	2216605.53	Геодезический метод	0.1	-
24055	352576.24	2216596.34	Геодезический метод	0.1	-
24051	352625.21	2216596.88	Геодезический метод	0.1	-
24056	352697.56	2216899.31	Геодезический метод	0.1	-
24057	352698.37	2216909.30	Геодезический метод	0.1	-
24058	352700.34	2216928.10	Геодезический метод	0.1	-
24059	352699.62	2216933.06	Геодезический метод	0.1	-
24060	352700.63	2216933.37	Геодезический метод	0.1	-
24061	352700.90	2216938.54	Геодезический метод	0.1	-
24062	352702.71	2216959.47	Геодезический метод	0.1	-
24063	352689.21	2216959.62	Геодезический метод	0.1	-
24064	352673.99	2216959.16	Геодезический метод	0.1	-
24065	352672.72	2216959.25	Геодезический метод	0.1	-
24066	352669.92	2216959.35	Геодезический метод	0.1	-
24067	352669.69	2216959.11	Геодезический метод	0.1	-
24068	352631.60	2216959.22	Геодезический метод	0.1	-
24069	352604.61	2216959.35	Геодезический метод	0.1	-
24070	352606.08	2216908.14	Геодезический метод	0.1	-
24071	352608.25	2216904.08	Геодезический метод	0.1	-
24072	352614.26	2216904.36	Геодезический метод	0.1	-

2. Сведения о характерных точках границ объекта

Обозначение характерных точек границ	Координаты, м		Метод определения координат характерной точки	Средняя квадратическая погрешность положения характерной точки (Mt), м	Описание обозначения точки на местности (при наличии)
	X	Y			
1	2	3	4	5	6
24073	352614.35	2216900.85	Геодезический метод	0.1	-
24074	352640.60	2216901.69	Геодезический метод	0.1	-
24075	352640.40	2216905.85	Геодезический метод	0.1	-
24076	352668.03	2216906.73	Геодезический метод	0.1	-
24077	352668.09	2216907.37	Геодезический метод	0.1	-
24078	352680.08	2216907.98	Геодезический метод	0.1	-
24079	352680.06	2216899.42	Геодезический метод	0.1	-
24056	352697.56	2216899.31	Геодезический метод	0.1	-
24080	352599.04	2217032.15	Геодезический метод	0.1	-
24081	352606.23	2217084.18	Геодезический метод	0.1	-
24082	352585.17	2217085.10	Геодезический метод	0.1	-
24083	352582.55	2217052.70	Геодезический метод	0.1	-
24084	352567.67	2217054.49	Геодезический метод	0.1	-
24085	352566.31	2217034.12	Геодезический метод	0.1	-
24080	352599.04	2217032.15	Геодезический метод	0.1	-
24086	352607.40	2217090.56	Геодезический метод	0.1	-
24087	352615.90	2217161.89	Геодезический метод	0.1	-
24088	352586.69	2217164.22	Геодезический метод	0.1	-
24089	352584.58	2217131.49	Геодезический метод	0.1	-
24090	352584.02	2217125.73	Геодезический метод	0.1	-
24091	352583.18	2217095.69	Геодезический метод	0.1	-
24092	352583.58	2217093.42	Геодезический метод	0.1	-
24093	352584.23	2217091.99	Геодезический метод	0.1	-
24086	352607.40	2217090.56	Геодезический метод	0.1	-
24094	352620.13	2217170.41	Геодезический метод	0.1	-

2. Сведения о характерных точках границ объекта

Обозначение характерных точек границ	Координаты, м		Метод определения координат характерной точки	Средняя квадратическая погрешность положения характерной точки (Mt), м	Описание обозначения точки на местности (при наличии)
	X	Y			
1	2	3	4	5	6
24095	352626.55	2217213.49	Геодезический метод	0.1	-
24096	352624.88	2217213.62	Геодезический метод	0.1	-
24097	352629.67	2217255.36	Геодезический метод	0.1	-
24098	352588.83	2217254.38	Геодезический метод	0.1	-
24099	352588.43	2217253.92	Геодезический метод	0.1	-
24100	352585.38	2217218.44	Геодезический метод	0.1	-
24101	352544.06	2217221.46	Геодезический метод	0.1	-
24102	352543.12	2217209.78	Геодезический метод	0.1	-
24103	352583.98	2217205.21	Геодезический метод	0.1	-
24104	352579.63	2217172.25	Геодезический метод	0.1	-
24105	352616.58	2217168.34	Геодезический метод	0.1	-
24094	352620.13	2217170.41	Геодезический метод	0.1	-
24106	352706.00	2217028.77	Геодезический метод	0.1	-
24107	352708.49	2217066.72	Геодезический метод	0.1	-
24108	352711.80	2217066.70	Геодезический метод	0.1	-
24109	352711.67	2217094.39	Геодезический метод	0.1	-
24110	352718.33	2217093.75	Геодезический метод	0.1	-
24111	352718.56	2217079.65	Геодезический метод	0.1	-
24112	352748.10	2217080.26	Геодезический метод	0.1	-
24113	352749.30	2217092.92	Геодезический метод	0.1	-
24114	352750.93	2217112.28	Геодезический метод	0.1	-
24115	352752.67	2217130.50	Геодезический метод	0.1	-
24116	352754.01	2217149.71	Геодезический метод	0.1	-
24117	352750.64	2217151.15	Геодезический метод	0.1	-
24118	352719.92	2217153.89	Геодезический метод	0.1	-

2. Сведения о характерных точках границ объекта

Обозначение характерных точек границ	Координаты, м		Метод определения координат характерной точки	Средняя квадратическая погрешность положения характерной точки (Mt), м	Описание обозначения точки на местности (при наличии)
	X	Y			
1	2	3	4	5	6
24119	352712.54	2217154.55	Геодезический метод	0.1	-
24120	352673.53	2217157.64	Геодезический метод	0.1	-
24121	352668.36	2217118.23	Геодезический метод	0.1	-
24122	352668.52	2217118.03	Геодезический метод	0.1	-
24123	352671.41	2217117.70	Геодезический метод	0.1	-
24124	352669.81	2217096.99	Геодезический метод	0.1	-
24125	352668.80	2217097.08	Геодезический метод	0.1	-
24126	352668.64	2217081.66	Геодезический метод	0.1	-
24127	352668.81	2217070.34	Геодезический метод	0.1	-
24128	352666.26	2217030.51	Геодезический метод	0.1	-
24106	352706.00	2217028.77	Геодезический метод	0.1	-
24129	352744.60	2216908.64	Геодезический метод	0.1	-
24130	352750.80	2216960.01	Геодезический метод	0.1	-
24131	352713.97	2216959.31	Геодезический метод	0.1	-
24132	352713.15	2216955.66	Геодезический метод	0.1	-
24133	352711.87	2216911.56	Геодезический метод	0.1	-
24134	352742.48	2216908.88	Геодезический метод	0.1	-
24129	352744.60	2216908.64	Геодезический метод	0.1	-
24135	353005.28	2216932.83	Геодезический метод	0.1	-
24136	353004.15	2216942.34	Геодезический метод	0.1	-
24137	353000.81	2216960.21	Геодезический метод	0.1	-
24138	352970.13	2216959.61	Геодезический метод	0.1	-
24139	352935.36	2216957.05	Геодезический метод	0.1	-
24140	352910.35	2216956.70	Геодезический метод	0.1	-
24141	352876.97	2216958.21	Геодезический метод	0.1	-

2. Сведения о характерных точках границ объекта

Обозначение характерных точек границ	Координаты, м		Метод определения координат характерной точки	Средняя квадратическая погрешность положения характерной точки (Mt), м	Описание обозначения точки на местности (при наличии)
	X	Y			
1	2	3	4	5	6
24142	352857.17	2216958.96	Геодезический метод	0.1	-
24143	352825.96	2216959.48	Геодезический метод	0.1	-
24144	352813.39	2216912.72	Геодезический метод	0.1	-
24145	352814.77	2216907.63	Геодезический метод	0.1	-
24146	352815.34	2216905.99	Геодезический метод	0.1	-
24147	352818.73	2216903.62	Геодезический метод	0.1	-
24148	352821.64	2216904.45	Геодезический метод	0.1	-
24149	352850.54	2216903.73	Геодезический метод	0.1	-
24150	352850.66	2216905.99	Геодезический метод	0.1	-
24151	352878.08	2216907.56	Геодезический метод	0.1	-
24152	352916.17	2216919.97	Геодезический метод	0.1	-
24153	352917.73	2216916.70	Геодезический метод	0.1	-
24154	352921.90	2216917.24	Геодезический метод	0.1	-
24155	352925.75	2216918.13	Геодезический метод	0.1	-
24156	352931.64	2216919.03	Геодезический метод	0.1	-
24157	352936.45	2216915.54	Геодезический метод	0.1	-
24158	352952.82	2216921.08	Геодезический метод	0.1	-
24159	352952.10	2216925.14	Геодезический метод	0.1	-
24160	352975.75	2216934.05	Геодезический метод	0.1	-
24161	352978.31	2216925.43	Геодезический метод	0.1	-
24135	353005.28	2216932.83	Геодезический метод	0.1	-
24162	353086.60	2216945.05	Геодезический метод	0.1	-
24163	353086.97	2216946.06	Геодезический метод	0.1	-
24164	353088.54	2216948.27	Геодезический метод	0.1	-
24165	353093.12	2216952.44	Геодезический метод	0.1	-

2. Сведения о характерных точках границ объекта

Обозначение характерных точек границ	Координаты, м		Метод определения координат характерной точки	Средняя квадратическая погрешность положения характерной точки (Mt), м	Описание обозначения точки на местности (при наличии)
	X	Y			
1	2	3	4	5	6
24166	353088.09	2216958.19	Геодезический метод	0.1	-
24167	353085.31	2216960.38	Геодезический метод	0.1	-
24168	353079.10	2216970.23	Геодезический метод	0.1	-
24169	353072.97	2216971.90	Геодезический метод	0.1	-
24170	353035.27	2216967.91	Геодезический метод	0.1	-
24171	353034.69	2216948.40	Геодезический метод	0.1	-
24172	353054.88	2216947.36	Геодезический метод	0.1	-
24173	353057.14	2216946.22	Геодезический метод	0.1	-
24174	353062.96	2216937.88	Геодезический метод	0.1	-
24175	353065.40	2216937.30	Геодезический метод	0.1	-
24176	353070.38	2216936.30	Геодезический метод	0.1	-
24177	353072.88	2216936.33	Геодезический метод	0.1	-
24178	353075.30	2216936.97	Геодезический метод	0.1	-
24179	353077.60	2216938.12	Геодезический метод	0.1	-
24162	353086.60	2216945.05	Геодезический метод	0.1	-
24180	353118.87	2216943.20	Геодезический метод	0.1	-
24181	353125.17	2216972.21	Геодезический метод	0.1	-
24182	353129.61	2216980.96	Геодезический метод	0.1	-
24183	353131.87	2216990.84	Геодезический метод	0.1	-
24184	353130.70	2216991.11	Геодезический метод	0.1	-
24185	353131.61	2217012.19	Геодезический метод	0.1	-
24186	353120.61	2217012.52	Геодезический метод	0.1	-
24187	353119.52	2217012.43	Геодезический метод	0.1	-
24188	353097.14	2217012.60	Геодезический метод	0.1	-
24189	353045.21	2217013.75	Геодезический метод	0.1	-

2. Сведения о характерных точках границ объекта

Обозначение характерных точек границ	Координаты, м		Метод определения координат характерной точки	Средняя квадратическая погрешность положения характерной точки (Mt), м	Описание обозначения точки на местности (при наличии)
	X	Y			
1	2	3	4	5	6
24190	353046.81	2216974.15	Геодезический метод	0.1	-
24191	353082.31	2216979.29	Геодезический метод	0.1	-
24192	353096.57	2216963.35	Геодезический метод	0.1	-
24193	353102.92	2216962.64	Геодезический метод	0.1	-
24194	353106.79	2216945.23	Геодезический метод	0.1	-
24195	353109.55	2216942.90	Геодезический метод	0.1	-
24180	353118.87	2216943.20	Геодезический метод	0.1	-
24196	352971.17	2216966.24	Геодезический метод	0.1	-
24197	352971.66	2217013.44	Геодезический метод	0.1	-
24198	352946.05	2217015.77	Геодезический метод	0.1	-
24199	352941.33	2217016.21	Геодезический метод	0.1	-
24200	352929.33	2217016.31	Геодезический метод	0.1	-
24201	352929.90	2216991.09	Геодезический метод	0.1	-
24202	352942.21	2216989.56	Геодезический метод	0.1	-
24203	352943.26	2216966.08	Геодезический метод	0.1	-
24196	352971.17	2216966.24	Геодезический метод	0.1	-
24204	353058.83	2217021.29	Геодезический метод	0.1	-
24205	353065.41	2217079.52	Геодезический метод	0.1	-
24206	353042.10	2217086.75	Геодезический метод	0.1	-
24207	353017.16	2217094.13	Геодезический метод	0.1	-
24208	353008.69	2217096.03	Геодезический метод	0.1	-
24209	353008.76	2217097.32	Геодезический метод	0.1	-
24210	352971.69	2217108.74	Геодезический метод	0.1	-
24211	352968.78	2217087.48	Геодезический метод	0.1	-
24212	352967.46	2217068.74	Геодезический метод	0.1	-

2. Сведения о характерных точках границ объекта

Обозначение характерных точек границ	Координаты, м		Метод определения координат характерной точки	Средняя квадратическая погрешность положения характерной точки (Mt), м	Описание обозначения точки на местности (при наличии)
	X	Y			
1	2	3	4	5	6
24213	352930.89	2217068.72	Геодезический метод	0.1	-
24214	352931.68	2217081.38	Геодезический метод	0.1	-
24215	352933.25	2217098.93	Геодезический метод	0.1	-
24216	352933.85	2217103.89	Геодезический метод	0.1	-
24217	352936.24	2217120.27	Геодезический метод	0.1	-
24218	352918.72	2217125.49	Геодезический метод	0.1	-
24219	352898.31	2217131.95	Геодезический метод	0.1	-
24220	352897.96	2217131.42	Геодезический метод	0.1	-
24221	352889.66	2217084.37	Геодезический метод	0.1	-
24222	352903.21	2217083.50	Геодезический метод	0.1	-
24223	352895.54	2217024.24	Геодезический метод	0.1	-
24224	352926.22	2217025.20	Геодезический метод	0.1	-
24225	352970.69	2217024.24	Геодезический метод	0.1	-
24226	352987.40	2217023.71	Геодезический метод	0.1	-
24227	353006.86	2217022.98	Геодезический метод	0.1	-
24228	353037.02	2217021.88	Геодезический метод	0.1	-
24204	353058.83	2217021.29	Геодезический метод	0.1	-
24229	352859.81	2217025.18	Геодезический метод	0.1	-
24230	352860.30	2217044.07	Геодезический метод	0.1	-
24231	352860.84	2217058.75	Геодезический метод	0.1	-
24232	352862.24	2217069.24	Геодезический метод	0.1	-
24233	352862.32	2217076.05	Геодезический метод	0.1	-
24234	352858.60	2217083.87	Геодезический метод	0.1	-
24235	352858.37	2217085.77	Геодезический метод	0.1	-
24236	352850.38	2217086.88	Геодезический метод	0.1	-

2. Сведения о характерных точках границ объекта

Обозначение характерных точек границ	Координаты, м		Метод определения координат характерной точки	Средняя квадратическая погрешность положения характерной точки (Mt), м	Описание обозначения точки на местности (при наличии)
	X	Y			
1	2	3	4	5	6
24237	352833.65	2217089.20	Геодезический метод	0.1	-
24238	352833.38	2217089.20	Геодезический метод	0.1	-
24239	352828.49	2217025.10	Геодезический метод	0.1	-
24240	352842.91	2217025.13	Геодезический метод	0.1	-
24229	352859.81	2217025.18	Геодезический метод	0.1	-
24241	352834.77	2217098.85	Геодезический метод	0.1	-
24242	352841.09	2217143.00	Геодезический метод	0.1	-
24243	352840.24	2217143.12	Геодезический метод	0.1	-
24244	352835.06	2217143.43	Геодезический метод	0.1	-
24245	352801.11	2217146.28	Геодезический метод	0.1	-
24246	352760.76	2217150.16	Геодезический метод	0.1	-
24247	352758.10	2217108.11	Геодезический метод	0.1	-
24248	352754.08	2217050.39	Геодезический метод	0.1	-
24249	352779.53	2217044.34	Геодезический метод	0.1	-
24250	352780.61	2217049.38	Геодезический метод	0.1	-
24251	352781.35	2217054.36	Геодезический метод	0.1	-
24252	352786.76	2217106.92	Геодезический метод	0.1	-
24253	352797.21	2217105.93	Геодезический метод	0.1	-
24254	352796.55	2217100.83	Геодезический метод	0.1	-
24255	352806.77	2217100.26	Геодезический метод	0.1	-
24241	352834.77	2217098.85	Геодезический метод	0.1	-
24256	352714.31	2217166.47	Геодезический метод	0.1	-
24257	352719.82	2217212.84	Геодезический метод	0.1	-
24258	352720.03	2217215.91	Геодезический метод	0.1	-
24259	352704.43	2217217.16	Геодезический метод	0.1	-

2. Сведения о характерных точках границ объекта

Обозначение характерных точек границ	Координаты, м		Метод определения координат характерной точки	Средняя квадратическая погрешность положения характерной точки (Mt), м	Описание обозначения точки на местности (при наличии)
	X	Y			
1	2	3	4	5	6
24260	352697.48	2217217.95	Геодезический метод	0.1	-
24261	352697.48	2217218.89	Геодезический метод	0.1	-
24262	352694.54	2217219.06	Геодезический метод	0.1	-
24263	352695.49	2217244.47	Геодезический метод	0.1	-
24264	352661.94	2217243.56	Геодезический метод	0.1	-
24265	352636.63	2217245.09	Геодезический метод	0.1	-
24266	352633.80	2217221.86	Геодезический метод	0.1	-
24267	352639.16	2217221.21	Геодезический метод	0.1	-
24268	352656.17	2217220.53	Геодезический метод	0.1	-
24269	352671.72	2217219.94	Геодезический метод	0.1	-
24270	352684.08	2217220.10	Геодезический метод	0.1	-
24271	352690.35	2217219.29	Геодезический метод	0.1	-
24272	352688.58	2217202.24	Геодезический метод	0.1	-
24273	352686.30	2217182.29	Геодезический метод	0.1	-
24274	352684.60	2217168.07	Геодезический метод	0.1	-
24275	352699.55	2217167.35	Геодезический метод	0.1	-
24256	352714.31	2217166.47	Геодезический метод	0.1	-
24276	352830.45	2217155.73	Геодезический метод	0.1	-
24277	352831.54	2217165.03	Геодезический метод	0.1	-
24278	352835.13	2217200.26	Геодезический метод	0.1	-
24279	352837.73	2217231.50	Геодезический метод	0.1	-
24280	352851.98	2217230.49	Геодезический метод	0.1	-
24281	352856.87	2217281.03	Геодезический метод	0.1	-
24282	352827.07	2217283.25	Геодезический метод	0.1	-
24283	352796.16	2217286.52	Геодезический метод	0.1	-

2. Сведения о характерных точках границ объекта

Обозначение характерных точек границ	Координаты, м		Метод определения координат характерной точки	Средняя квадратическая погрешность положения характерной точки (Mt), м	Описание обозначения точки на местности (при наличии)
	X	Y			
1	2	3	4	5	6
24284	352792.56	2217251.75	Геодезический метод	0.1	-
24285	352791.40	2217235.18	Геодезический метод	0.1	-
24286	352782.39	2217236.14	Геодезический метод	0.1	-
24287	352761.29	2217237.92	Геодезический метод	0.1	-
24288	352761.73	2217252.64	Геодезический метод	0.1	-
24289	352765.50	2217287.26	Геодезический метод	0.1	-
24290	352736.00	2217289.92	Геодезический метод	0.1	-
24291	352733.30	2217264.28	Геодезический метод	0.1	-
24292	352732.65	2217261.60	Геодезический метод	0.1	-
24293	352730.76	2217240.54	Геодезический метод	0.1	-
24294	352734.29	2217240.19	Геодезический метод	0.1	-
24295	352731.45	2217212.70	Геодезический метод	0.1	-
24296	352763.04	2217210.09	Геодезический метод	0.1	-
24297	352769.63	2217209.75	Геодезический метод	0.1	-
24298	352773.63	2217209.01	Геодезический метод	0.1	-
24299	352782.54	2217208.90	Геодезический метод	0.1	-
24300	352782.79	2217208.03	Геодезический метод	0.1	-
24301	352771.70	2217206.04	Геодезический метод	0.1	-
24302	352771.71	2217200.20	Геодезический метод	0.1	-
24303	352747.49	2217199.88	Геодезический метод	0.1	-
24304	352728.90	2217199.48	Геодезический метод	0.1	-
24305	352728.82	2217189.62	Геодезический метод	0.1	-
24306	352728.60	2217176.45	Геодезический метод	0.1	-
24307	352728.67	2217164.70	Геодезический метод	0.1	-
24308	352769.90	2217160.82	Геодезический метод	0.1	-

2. Сведения о характерных точках границ объекта

Обозначение характерных точек границ	Координаты, м		Метод определения координат характерной точки	Средняя квадратическая погрешность положения характерной точки (Mt), м	Описание обозначения точки на местности (при наличии)
	X	Y			
1	2	3	4	5	6
24309	352800.21	2217157.87	Геодезический метод	0.1	-
24276	352830.45	2217155.73	Геодезический метод	0.1	-
24310	353171.46	2217107.25	Геодезический метод	0.1	-
24311	353178.01	2217159.47	Геодезический метод	0.1	-
24312	353157.93	2217163.33	Геодезический метод	0.1	-
24313	353149.95	2217142.39	Геодезический метод	0.1	-
24314	353146.65	2217143.49	Геодезический метод	0.1	-
24315	353155.10	2217166.34	Геодезический метод	0.1	-
24316	353140.95	2217171.45	Геодезический метод	0.1	-
24317	353133.27	2217174.24	Геодезический метод	0.1	-
24318	353126.23	2217176.79	Геодезический метод	0.1	-
24319	353118.91	2217161.46	Геодезический метод	0.1	-
24320	353115.32	2217162.99	Геодезический метод	0.1	-
24321	353114.13	2217160.17	Геодезический метод	0.1	-
24322	353112.54	2217159.30	Геодезический метод	0.1	-
24323	353093.41	2217166.50	Геодезический метод	0.1	-
24324	353094.22	2217170.11	Геодезический метод	0.1	-
24325	353095.69	2217174.42	Геодезический метод	0.1	-
24326	353081.95	2217178.03	Геодезический метод	0.1	-
24327	353081.60	2217176.21	Геодезический метод	0.1	-
24328	353074.88	2217177.58	Геодезический метод	0.1	-
24329	353074.29	2217173.68	Геодезический метод	0.1	-
24330	353065.84	2217175.75	Геодезический метод	0.1	-
24331	353057.94	2217175.84	Геодезический метод	0.1	-
24332	353059.58	2217182.72	Геодезический метод	0.1	-

2. Сведения о характерных точках границ объекта

Обозначение характерных точек границ	Координаты, м		Метод определения координат характерной точки	Средняя квадратическая погрешность положения характерной точки (Mt), м	Описание обозначения точки на местности (при наличии)
	X	Y			
1	2	3	4	5	6
24333	353062.12	2217195.11	Геодезический метод	0.1	-
24334	353048.24	2217198.32	Геодезический метод	0.1	-
24335	353026.12	2217197.95	Геодезический метод	0.1	-
24336	353025.82	2217198.95	Геодезический метод	0.1	-
24337	353012.55	2217200.38	Геодезический метод	0.1	-
24338	353005.91	2217161.39	Геодезический метод	0.1	-
24339	353003.49	2217159.29	Геодезический метод	0.1	-
24340	352994.59	2217159.07	Геодезический метод	0.1	-
24341	352970.47	2217162.76	Геодезический метод	0.1	-
24342	352949.36	2217163.43	Геодезический метод	0.1	-
24343	352944.56	2217163.70	Геодезический метод	0.1	-
24344	352942.54	2217163.42	Геодезический метод	0.1	-
24345	352935.38	2217163.67	Геодезический метод	0.1	-
24346	352941.11	2217205.91	Геодезический метод	0.1	-
24347	352881.18	2217212.63	Геодезический метод	0.1	-
24348	352876.25	2217166.34	Геодезический метод	0.1	-
24349	352882.10	2217166.02	Геодезический метод	0.1	-
24350	352880.95	2217148.76	Геодезический метод	0.1	-
24351	352909.68	2217138.37	Геодезический метод	0.1	-
24352	352916.60	2217136.34	Геодезический метод	0.1	-
24353	352960.79	2217122.90	Геодезический метод	0.1	-
24354	352961.13	2217124.28	Геодезический метод	0.1	-
24355	352985.58	2217117.12	Геодезический метод	0.1	-
24356	352985.25	2217115.47	Геодезический метод	0.1	-
24357	353009.37	2217108.07	Геодезический метод	0.1	-

2. Сведения о характерных точках границ объекта

Обозначение характерных точек границ	Координаты, м		Метод определения координат характерной точки	Средняя квадратическая погрешность положения характерной точки (Mt), м	Описание обозначения точки на местности (при наличии)
	X	Y			
1	2	3	4	5	6
24358	353020.07	2217104.38	Геодезический метод	0.1	-
24359	353039.48	2217098.84	Геодезический метод	0.1	-
24360	353043.92	2217117.63	Геодезический метод	0.1	-
24361	353050.23	2217144.77	Геодезический метод	0.1	-
24362	353079.24	2217137.27	Геодезический метод	0.1	-
24363	353086.04	2217135.82	Геодезический метод	0.1	-
24364	353105.09	2217129.73	Геодезический метод	0.1	-
24365	353105.29	2217130.19	Геодезический метод	0.1	-
24366	353134.86	2217118.62	Геодезический метод	0.1	-
24367	353139.01	2217117.67	Геодезический метод	0.1	-
24368	353139.00	2217116.69	Геодезический метод	0.1	-
24310	353171.46	2217107.25	Геодезический метод	0.1	-
24369	353260.29	2217112.54	Геодезический метод	0.1	-
24370	353266.83	2217151.59	Геодезический метод	0.1	-
24371	353263.87	2217151.81	Геодезический метод	0.1	-
24372	353226.68	2217156.75	Геодезический метод	0.1	-
24373	353223.85	2217156.91	Геодезический метод	0.1	-
24374	353218.65	2217120.11	Геодезический метод	0.1	-
24369	353260.29	2217112.54	Геодезический метод	0.1	-
24375	353049.80	2217208.03	Геодезический метод	0.1	-
24376	353050.17	2217210.74	Геодезический метод	0.1	-
24377	353055.52	2217263.72	Геодезический метод	0.1	-
24378	353027.58	2217267.19	Геодезический метод	0.1	-
24379	353027.40	2217266.14	Геодезический метод	0.1	-
24380	352994.38	2217269.72	Геодезический метод	0.1	-

2. Сведения о характерных точках границ объекта

Обозначение характерных точек границ	Координаты, м		Метод определения координат характерной точки	Средняя квадратическая погрешность положения характерной точки (Mt), м	Описание обозначения точки на местности (при наличии)
	X	Y			
1	2	3	4	5	6
24381	352992.26	2217241.61	Геодезический метод	0.1	-
24382	352993.35	2217241.13	Геодезический метод	0.1	-
24383	352992.43	2217226.85	Геодезический метод	0.1	-
24384	352990.85	2217208.37	Геодезический метод	0.1	-
24385	353008.37	2217208.06	Геодезический метод	0.1	-
24386	353021.46	2217208.11	Геодезический метод	0.1	-
24375	353049.80	2217208.03	Геодезический метод	0.1	-
24387	352988.88	2217242.56	Геодезический метод	0.1	-
24388	352991.05	2217270.45	Геодезический метод	0.1	-
24389	352978.53	2217271.93	Геодезический метод	0.1	-
24390	352972.03	2217272.48	Геодезический метод	0.1	-
24391	352949.02	2217273.32	Геодезический метод	0.1	-
24392	352946.04	2217273.48	Геодезический метод	0.1	-
24393	352905.42	2217277.35	Геодезический метод	0.1	-
24394	352887.05	2217278.43	Геодезический метод	0.1	-
24395	352884.17	2217250.39	Геодезический метод	0.1	-
24396	352901.00	2217250.03	Геодезический метод	0.1	-
24397	352916.29	2217249.77	Геодезический метод	0.1	-
24398	352943.18	2217248.99	Геодезический метод	0.1	-
24399	352943.03	2217245.43	Геодезический метод	0.1	-
24387	352988.88	2217242.56	Геодезический метод	0.1	-
24400	343036.70	2221199.21	Геодезический метод	0.1	-
24401	343043.98	2221208.03	Геодезический метод	0.1	-
24402	343040.77	2221217.91	Геодезический метод	0.1	-
24403	343003.45	2221239.89	Геодезический метод	0.1	-

2. Сведения о характерных точках границ объекта

Обозначение характерных точек границ	Координаты, м		Метод определения координат характерной точки	Средняя квадратическая погрешность положения характерной точки (Mt), м	Описание обозначения точки на местности (при наличии)
	X	Y			
1	2	3	4	5	6
24404	342994.97	2221226.04	Геодезический метод	0.1	-
24405	342988.63	2221215.72	Геодезический метод	0.1	-
24406	342990.50	2221209.94	Геодезический метод	0.1	-
24407	343007.72	2221194.65	Геодезический метод	0.1	-
24408	343007.90	2221194.48	Геодезический метод	0.1	-
24409	343012.55	2221190.57	Геодезический метод	0.1	-
24410	343015.91	2221194.54	Геодезический метод	0.1	-
24411	343016.38	2221195.08	Геодезический метод	0.1	-
24412	343019.36	2221192.48	Геодезический метод	0.1	-
24413	343020.88	2221194.27	Геодезический метод	0.1	-
24414	343022.90	2221192.39	Геодезический метод	0.1	-
24415	343024.09	2221191.73	Геодезический метод	0.1	-
24416	343028.67	2221194.15	Геодезический метод	0.1	-
24417	343031.09	2221195.83	Геодезический метод	0.1	-
24418	343031.85	2221195.62	Геодезический метод	0.1	-
24419	343033.15	2221196.27	Геодезический метод	0.1	-
24400	343036.70	2221199.21	Геодезический метод	0.1	-
24420	343110.06	2221206.33	Геодезический метод	0.1	-
24421	343119.33	2221227.67	Геодезический метод	0.1	-
24422	343125.63	2221242.18	Геодезический метод	0.1	-
24423	343127.59	2221251.86	Геодезический метод	0.1	-
24424	343131.03	2221282.58	Геодезический метод	0.1	-
24425	343120.08	2221282.91	Геодезический метод	0.1	-
24426	343088.63	2221281.52	Геодезический метод	0.1	-
24427	343088.77	2221279.90	Геодезический метод	0.1	-

2. Сведения о характерных точках границ объекта

Обозначение характерных точек границ	Координаты, м		Метод определения координат характерной точки	Средняя квадратическая погрешность положения характерной точки (Mt), м	Описание обозначения точки на местности (при наличии)
	X	Y			
1	2	3	4	5	6
24428	343091.62	2221270.98	Геодезический метод	0.1	-
24429	343088.91	2221265.72	Геодезический метод	0.1	-
24430	343062.90	2221280.69	Геодезический метод	0.1	-
24431	343061.24	2221280.37	Геодезический метод	0.1	-
24432	343030.03	2221274.60	Геодезический метод	0.1	-
24433	343011.24	2221255.61	Геодезический метод	0.1	-
24434	343025.52	2221246.26	Геодезический метод	0.1	-
24435	343039.64	2221237.54	Геодезический метод	0.1	-
24436	343051.54	2221230.19	Геодезический метод	0.1	-
24437	343049.59	2221226.52	Геодезический метод	0.1	-
24438	343056.38	2221223.08	Геодезический метод	0.1	-
24439	343062.29	2221216.77	Геодезический метод	0.1	-
24440	343065.07	2221215.41	Геодезический метод	0.1	-
24441	343075.22	2221213.74	Геодезический метод	0.1	-
24442	343081.91	2221214.26	Геодезический метод	0.1	-
24443	343082.86	2221218.39	Геодезический метод	0.1	-
24420	343110.06	2221206.33	Геодезический метод	0.1	-
24444	342977.25	2221552.66	Геодезический метод	0.1	-
24445	342956.74	2221589.38	Геодезический метод	0.1	-
24446	342945.71	2221581.66	Геодезический метод	0.1	-
24447	342943.36	2221574.59	Геодезический метод	0.1	-
24448	342921.35	2221562.35	Геодезический метод	0.1	-
24449	342931.63	2221547.77	Геодезический метод	0.1	-
24450	342941.54	2221531.34	Геодезический метод	0.1	-
24451	342943.28	2221531.16	Геодезический метод	0.1	-

2. Сведения о характерных точках границ объекта

Обозначение характерных точек границ	Координаты, м		Метод определения координат характерной точки	Средняя квадратическая погрешность положения характерной точки (Mt), м	Описание обозначения точки на местности (при наличии)
	X	Y			
1	2	3	4	5	6
24452	342945.46	2221527.87	Геодезический метод	0.1	-
24453	342950.53	2221531.16	Геодезический метод	0.1	-
24454	342948.53	2221536.24	Геодезический метод	0.1	-
24444	342977.25	2221552.66	Геодезический метод	0.1	-
24455	342881.64	2221474.09	Геодезический метод	0.1	-
24456	342891.38	2221491.42	Геодезический метод	0.1	-
24457	342892.85	2221495.69	Геодезический метод	0.1	-
24458	342861.13	2221511.60	Геодезический метод	0.1	-
24459	342856.50	2221505.33	Геодезический метод	0.1	-
24460	342849.62	2221495.95	Геодезический метод	0.1	-
24461	342839.84	2221482.91	Геодезический метод	0.1	-
24462	342873.90	2221460.38	Геодезический метод	0.1	-
24455	342881.64	2221474.09	Геодезический метод	0.1	-
24463	342784.98	2221685.80	Геодезический метод	0.1	-
24464	342791.26	2221689.94	Геодезический метод	0.1	-
24465	342796.71	2221693.38	Геодезический метод	0.1	-
24466	342789.18	2221703.63	Геодезический метод	0.1	-
24467	342786.11	2221707.63	Геодезический метод	0.1	-
24468	342756.88	2221689.33	Геодезический метод	0.1	-
24469	342754.54	2221688.10	Геодезический метод	0.1	-
24470	342733.71	2221680.40	Геодезический метод	0.1	-
24471	342731.70	2221679.47	Геодезический метод	0.1	-
24472	342741.89	2221657.60	Геодезический метод	0.1	-
24473	342765.39	2221672.74	Геодезический метод	0.1	-
24474	342768.34	2221674.71	Геодезический метод	0.1	-

2. Сведения о характерных точках границ объекта

Обозначение характерных точек границ	Координаты, м		Метод определения координат характерной точки	Средняя квадратическая погрешность положения характерной точки (Mt), м	Описание обозначения точки на местности (при наличии)
	X	Y			
1	2	3	4	5	6
24463	342784.98	2221685.80	Геодезический метод	0.1	-
24475	342876.94	2221655.50	Геодезический метод	0.1	-
24476	342846.74	2221724.12	Геодезический метод	0.1	-
24477	342806.55	2221704.56	Геодезический метод	0.1	-
24478	342814.97	2221669.30	Геодезический метод	0.1	-
24479	342823.21	2221673.71	Геодезический метод	0.1	-
24480	342828.95	2221667.03	Геодезический метод	0.1	-
24481	342830.53	2221665.98	Геодезический метод	0.1	-
24482	342832.99	2221666.14	Геодезический метод	0.1	-
24483	342852.39	2221671.84	Геодезический метод	0.1	-
24484	342860.56	2221649.20	Геодезический метод	0.1	-
24475	342876.94	2221655.50	Геодезический метод	0.1	-
24485	342700.46	2221808.51	Геодезический метод	0.1	-
24486	342722.78	2221857.72	Геодезический метод	0.1	-
24487	342711.55	2221863.62	Геодезический метод	0.1	-
24488	342700.70	2221870.40	Геодезический метод	0.1	-
24489	342681.75	2221881.51	Геодезический метод	0.1	-
24490	342645.62	2221813.91	Геодезический метод	0.1	-
24491	342660.33	2221793.98	Геодезический метод	0.1	-
24492	342667.38	2221785.18	Геодезический метод	0.1	-
24493	342674.83	2221776.77	Геодезический метод	0.1	-
24485	342700.46	2221808.51	Геодезический метод	0.1	-
24494	342631.53	2221732.57	Геодезический метод	0.1	-
24495	342644.21	2221749.64	Геодезический метод	0.1	-
24496	342639.86	2221753.77	Геодезический метод	0.1	-

2. Сведения о характерных точках границ объекта

Обозначение характерных точек границ	Координаты, м		Метод определения координат характерной точки	Средняя квадратическая погрешность положения характерной точки (Mt), м	Описание обозначения точки на местности (при наличии)
	X	Y			
1	2	3	4	5	6
24497	342654.27	2221768.29	Геодезический метод	0.1	-
24498	342638.61	2221786.19	Геодезический метод	0.1	-
24499	342650.76	2221796.80	Геодезический метод	0.1	-
24500	342642.27	2221808.75	Геодезический метод	0.1	-
24501	342636.23	2221804.01	Геодезический метод	0.1	-
24502	342626.91	2221796.18	Геодезический метод	0.1	-
24503	342611.09	2221783.45	Геодезический метод	0.1	-
24504	342614.71	2221780.40	Геодезический метод	0.1	-
24505	342591.17	2221758.81	Геодезический метод	0.1	-
24506	342612.00	2221739.30	Геодезический метод	0.1	-
24507	342622.73	2221722.99	Геодезический метод	0.1	-
24494	342631.53	2221732.57	Геодезический метод	0.1	-
24508	342632.07	2221834.83	Геодезический метод	0.1	-
24509	342650.54	2221872.84	Геодезический метод	0.1	-
24510	342653.99	2221879.05	Геодезический метод	0.1	-
24511	342656.50	2221884.62	Геодезический метод	0.1	-
24512	342659.79	2221891.56	Геодезический метод	0.1	-
24513	342671.42	2221886.53	Геодезический метод	0.1	-
24514	342680.24	2221905.03	Геодезический метод	0.1	-
24515	342670.53	2221910.71	Геодезический метод	0.1	-
24516	342643.11	2221926.50	Геодезический метод	0.1	-
24517	342621.52	2221939.02	Геодезический метод	0.1	-
24518	342617.45	2221931.72	Геодезический метод	0.1	-
24519	342612.30	2221920.08	Геодезический метод	0.1	-
24520	342594.56	2221910.06	Геодезический метод	0.1	-

2. Сведения о характерных точках границ объекта

Обозначение характерных точек границ	Координаты, м		Метод определения координат характерной точки	Средняя квадратическая погрешность положения характерной точки (Mt), м	Описание обозначения точки на местности (при наличии)
	X	Y			
1	2	3	4	5	6
24521	342588.70	2221897.76	Геодезический метод	0.1	-
24522	342615.15	2221859.96	Геодезический метод	0.1	-
24508	342632.07	2221834.83	Геодезический метод	0.1	-
24523	340781.32	2219427.07	Геодезический метод	0.1	-
24524	340786.22	2219476.81	Геодезический метод	0.1	-
24525	340751.28	2219480.11	Геодезический метод	0.1	-
24526	340737.22	2219481.71	Геодезический метод	0.1	-
24527	340710.30	2219484.01	Геодезический метод	0.1	-
24528	340707.64	2219445.73	Геодезический метод	0.1	-
24529	340744.54	2219442.88	Геодезический метод	0.1	-
24530	340766.75	2219439.96	Геодезический метод	0.1	-
24531	340768.98	2219438.78	Геодезический метод	0.1	-
24532	340768.20	2219428.59	Геодезический метод	0.1	-
24523	340781.32	2219427.07	Геодезический метод	0.1	-
24533	340847.29	2219420.75	Геодезический метод	0.1	-
24534	340855.93	2219468.54	Геодезический метод	0.1	-
24535	340823.37	2219473.85	Геодезический метод	0.1	-
24536	340814.41	2219424.42	Геодезический метод	0.1	-
24533	340847.29	2219420.75	Геодезический метод	0.1	-
24537	340783.09	2219340.70	Геодезический метод	0.1	-
24538	340784.89	2219361.36	Геодезический метод	0.1	-
24539	340751.18	2219361.04	Геодезический метод	0.1	-
24540	340750.42	2219345.09	Геодезический метод	0.1	-
24537	340783.09	2219340.70	Геодезический метод	0.1	-
24541	340810.53	2219293.98	Геодезический метод	0.1	-

2. Сведения о характерных точках границ объекта

Обозначение характерных точек границ	Координаты, м		Метод определения координат характерной точки	Средняя квадратическая погрешность положения характерной точки (Mt), м	Описание обозначения точки на местности (при наличии)
	X	Y			
1	2	3	4	5	6
24542	340815.51	2219336.75	Геодезический метод	0.1	-
24543	340792.43	2219338.34	Геодезический метод	0.1	-
24544	340781.36	2219337.63	Геодезический метод	0.1	-
24545	340777.28	2219297.89	Геодезический метод	0.1	-
24546	340795.98	2219295.35	Геодезический метод	0.1	-
24541	340810.53	2219293.98	Геодезический метод	0.1	-
24547	340890.52	2219368.12	Геодезический метод	0.1	-
24548	340893.82	2219393.39	Геодезический метод	0.1	-
24549	340894.82	2219402.78	Геодезический метод	0.1	-
24550	340862.90	2219406.10	Геодезический метод	0.1	-
24551	340862.00	2219406.20	Геодезический метод	0.1	-
24552	340832.10	2219409.27	Геодезический метод	0.1	-
24553	340830.80	2219403.55	Геодезический метод	0.1	-
24554	340825.95	2219359.42	Геодезический метод	0.1	-
24555	340844.52	2219358.15	Геодезический метод	0.1	-
24556	340844.88	2219361.46	Геодезический метод	0.1	-
24557	340858.15	2219360.47	Геодезический метод	0.1	-
24558	340858.92	2219370.03	Геодезический метод	0.1	-
24559	340861.99	2219369.97	Геодезический метод	0.1	-
24560	340873.36	2219368.97	Геодезический метод	0.1	-
24561	340886.14	2219368.29	Геодезический метод	0.1	-
24562	340888.60	2219368.32	Геодезический метод	0.1	-
24547	340890.52	2219368.12	Геодезический метод	0.1	-
24563	340995.16	2219402.86	Геодезический метод	0.1	-
24564	340998.62	2219447.72	Геодезический метод	0.1	-

2. Сведения о характерных точках границ объекта

Обозначение характерных точек границ	Координаты, м		Метод определения координат характерной точки	Средняя квадратическая погрешность положения характерной точки (Mt), м	Описание обозначения точки на местности (при наличии)
	X	Y			
1	2	3	4	5	6
24565	340965.83	2219451.48	Геодезический метод	0.1	-
24566	340962.31	2219406.63	Геодезический метод	0.1	-
24563	340995.16	2219402.86	Геодезический метод	0.1	-
24567	340932.08	2219255.09	Геодезический метод	0.1	-
24568	340936.24	2219288.42	Геодезический метод	0.1	-
24569	340913.28	2219290.15	Геодезический метод	0.1	-
24570	340909.12	2219256.53	Геодезический метод	0.1	-
24567	340932.08	2219255.09	Геодезический метод	0.1	-
24571	340936.73	2219294.35	Геодезический метод	0.1	-
24572	340940.48	2219316.68	Геодезический метод	0.1	-
24573	340916.30	2219319.42	Геодезический метод	0.1	-
24574	340913.91	2219296.83	Геодезический метод	0.1	-
24571	340936.73	2219294.35	Геодезический метод	0.1	-
24575	340994.22	2219354.65	Геодезический метод	0.1	-
24576	340997.44	2219391.71	Геодезический метод	0.1	-
24577	340994.86	2219392.19	Геодезический метод	0.1	-
24578	340990.68	2219392.58	Геодезический метод	0.1	-
24579	340973.64	2219394.43	Геодезический метод	0.1	-
24580	340961.44	2219395.87	Геодезический метод	0.1	-
24581	340949.90	2219396.49	Геодезический метод	0.1	-
24582	340928.07	2219398.71	Геодезический метод	0.1	-
24583	340926.83	2219396.90	Геодезический метод	0.1	-
24584	340925.66	2219393.72	Геодезический метод	0.1	-
24585	340923.19	2219379.05	Геодезический метод	0.1	-
24586	340920.46	2219359.78	Геодезический метод	0.1	-

2. Сведения о характерных точках границ объекта

Обозначение характерных точек границ	Координаты, м		Метод определения координат характерной точки	Средняя квадратическая погрешность положения характерной точки (Mt), м	Описание обозначения точки на местности (при наличии)
	X	Y			
1	2	3	4	5	6
24587	340918.26	2219337.98	Геодезический метод	0.1	-
24588	340943.43	2219333.89	Геодезический метод	0.1	-
24589	340943.34	2219333.22	Геодезический метод	0.1	-
24590	340966.85	2219328.84	Геодезический метод	0.1	-
24591	340969.66	2219358.64	Геодезический метод	0.1	-
24575	340994.22	2219354.65	Геодезический метод	0.1	-
24592	340983.23	2219190.53	Геодезический метод	0.1	-
24593	340989.84	2219248.60	Геодезический метод	0.1	-
24594	340981.47	2219249.18	Геодезический метод	0.1	-
24595	340964.89	2219250.22	Геодезический метод	0.1	-
24596	340961.82	2219249.15	Геодезический метод	0.1	-
24597	340960.98	2219232.09	Геодезический метод	0.1	-
24598	340955.98	2219193.38	Геодезический метод	0.1	-
24592	340983.23	2219190.53	Геодезический метод	0.1	-
24599	340898.14	2219244.91	Геодезический метод	0.1	-
24600	340901.69	2219278.59	Геодезический метод	0.1	-
24601	340848.17	2219283.52	Геодезический метод	0.1	-
24602	340848.55	2219288.95	Геодезический метод	0.1	-
24603	340826.59	2219292.77	Геодезический метод	0.1	-
24604	340817.42	2219292.98	Геодезический метод	0.1	-
24605	340814.92	2219272.26	Геодезический метод	0.1	-
24606	340814.49	2219268.77	Геодезический метод	0.1	-
24607	340812.82	2219254.91	Геодезический метод	0.1	-
24608	340813.13	2219254.79	Геодезический метод	0.1	-
24609	340812.79	2219252.07	Геодезический метод	0.1	-

2. Сведения о характерных точках границ объекта

Обозначение характерных точек границ	Координаты, м		Метод определения координат характерной точки	Средняя квадратическая погрешность положения характерной точки (Mt), м	Описание обозначения точки на местности (при наличии)
	X	Y			
1	2	3	4	5	6
24610	340812.67	2219251.80	Геодезический метод	0.1	-
24611	340809.91	2219227.92	Геодезический метод	0.1	-
24612	340807.96	2219211.12	Геодезический метод	0.1	-
24613	340847.14	2219207.81	Геодезический метод	0.1	-
24614	340847.93	2219214.80	Геодезический метод	0.1	-
24615	340847.97	2219216.14	Геодезический метод	0.1	-
24616	340848.46	2219219.53	Геодезический метод	0.1	-
24617	340848.03	2219219.80	Геодезический метод	0.1	-
24618	340844.84	2219220.22	Геодезический метод	0.1	-
24619	340841.97	2219220.76	Геодезический метод	0.1	-
24620	340842.30	2219223.15	Геодезический метод	0.1	-
24621	340845.56	2219247.44	Геодезический метод	0.1	-
24622	340845.85	2219251.33	Геодезический метод	0.1	-
24599	340898.14	2219244.91	Геодезический метод	0.1	-
24623	341112.34	2219310.76	Геодезический метод	0.1	-
24624	341117.09	2219378.85	Геодезический метод	0.1	-
24625	341092.61	2219380.78	Геодезический метод	0.1	-
24626	341092.10	2219374.88	Геодезический метод	0.1	-
24627	341091.45	2219353.11	Геодезический метод	0.1	-
24628	341089.71	2219312.96	Геодезический метод	0.1	-
24623	341112.34	2219310.76	Геодезический метод	0.1	-
24629	341147.52	2219274.51	Геодезический метод	0.1	-
24630	341150.93	2219295.84	Геодезический метод	0.1	-
24631	341152.67	2219311.55	Геодезический метод	0.1	-
24632	341154.04	2219326.44	Геодезический метод	0.1	-

2. Сведения о характерных точках границ объекта

Обозначение характерных точек границ	Координаты, м		Метод определения координат характерной точки	Средняя квадратическая погрешность положения характерной точки (Mt), м	Описание обозначения точки на местности (при наличии)
	X	Y			
1	2	3	4	5	6
24633	341176.61	2219324.43	Геодезический метод	0.1	-
24634	341181.72	2219367.72	Геодезический метод	0.1	-
24635	341182.31	2219367.70	Геодезический метод	0.1	-
24636	341182.42	2219371.04	Геодезический метод	0.1	-
24637	341154.87	2219374.24	Геодезический метод	0.1	-
24638	341148.36	2219374.91	Геодезический метод	0.1	-
24639	341143.09	2219327.72	Геодезический метод	0.1	-
24640	341125.88	2219328.63	Геодезический метод	0.1	-
24641	341119.40	2219277.26	Геодезический метод	0.1	-
24629	341147.52	2219274.51	Геодезический метод	0.1	-
24642	341207.43	2219269.25	Геодезический метод	0.1	-
24643	341209.35	2219285.53	Геодезический метод	0.1	-
24644	341210.37	2219285.42	Геодезический метод	0.1	-
24645	341213.91	2219322.17	Геодезический метод	0.1	-
24646	341180.90	2219324.18	Геодезический метод	0.1	-
24647	341177.44	2219271.98	Геодезический метод	0.1	-
24642	341207.43	2219269.25	Геодезический метод	0.1	-
24648	341257.76	2219218.10	Геодезический метод	0.1	-
24649	341285.82	2219256.65	Геодезический метод	0.1	-
24650	341241.28	2219260.68	Геодезический метод	0.1	-
24651	341221.39	2219261.17	Геодезический метод	0.1	-
24652	341218.76	2219242.79	Геодезический метод	0.1	-
24653	341216.92	2219228.98	Геодезический метод	0.1	-
24654	341242.32	2219222.39	Геодезический метод	0.1	-
24648	341257.76	2219218.10	Геодезический метод	0.1	-

2. Сведения о характерных точках границ объекта

Обозначение характерных точек границ	Координаты, м		Метод определения координат характерной точки	Средняя квадратическая погрешность положения характерной точки (Mt), м	Описание обозначения точки на местности (при наличии)
	X	Y			
1	2	3	4	5	6
24655	341345.71	2219182.92	Геодезический метод	0.1	-
24656	341349.75	2219210.69	Геодезический метод	0.1	-
24657	341279.56	2219210.56	Геодезический метод	0.1	-
24658	341279.84	2219185.35	Геодезический метод	0.1	-
24659	341294.86	2219185.24	Геодезический метод	0.1	-
24660	341319.52	2219184.08	Геодезический метод	0.1	-
24655	341345.71	2219182.92	Геодезический метод	0.1	-
24661	341352.56	2219368.55	Геодезический метод	0.1	-
24662	341363.73	2219388.30	Геодезический метод	0.1	-
24663	341371.33	2219399.57	Геодезический метод	0.1	-
24664	341361.33	2219403.73	Геодезический метод	0.1	-
24665	341354.32	2219408.77	Геодезический метод	0.1	-
24666	341349.19	2219408.19	Геодезический метод	0.1	-
24667	341329.94	2219406.97	Геодезический метод	0.1	-
24668	341329.93	2219409.06	Геодезический метод	0.1	-
24669	341290.93	2219386.09	Геодезический метод	0.1	-
24670	341291.50	2219371.70	Геодезический метод	0.1	-
24671	341331.28	2219366.74	Геодезический метод	0.1	-
24672	341331.18	2219370.22	Геодезический метод	0.1	-
24661	341352.56	2219368.55	Геодезический метод	0.1	-
24673	341365.27	2219134.17	Геодезический метод	0.1	-
24674	341369.80	2219166.61	Геодезический метод	0.1	-
24675	341370.24	2219172.90	Геодезический метод	0.1	-
24676	341370.19	2219174.06	Геодезический метод	0.1	-
24677	341337.99	2219175.13	Геодезический метод	0.1	-

2. Сведения о характерных точках границ объекта

Обозначение характерных точек границ	Координаты, м		Метод определения координат характерной точки	Средняя квадратическая погрешность положения характерной точки (Mt), м	Описание обозначения точки на местности (при наличии)
	X	Y			
1	2	3	4	5	6
24678	341330.60	2219145.88	Геодезический метод	0.1	-
24673	341365.27	2219134.17	Геодезический метод	0.1	-
24679	341450.88	2219266.10	Геодезический метод	0.1	-
24680	341453.60	2219299.07	Геодезический метод	0.1	-
24681	341425.43	2219302.36	Геодезический метод	0.1	-
24682	341406.94	2219304.66	Геодезический метод	0.1	-
24683	341407.58	2219311.04	Геодезический метод	0.1	-
24684	341383.76	2219317.73	Геодезический метод	0.1	-
24685	341380.72	2219316.58	Геодезический метод	0.1	-
24686	341379.84	2219307.97	Геодезический метод	0.1	-
24687	341376.79	2219307.25	Геодезический метод	0.1	-
24688	341372.93	2219256.71	Геодезический метод	0.1	-
24689	341401.84	2219253.91	Геодезический метод	0.1	-
24690	341436.28	2219249.73	Геодезический метод	0.1	-
24691	341439.55	2219267.15	Геодезический метод	0.1	-
24679	341450.88	2219266.10	Геодезический метод	0.1	-
24692	341461.32	2219303.44	Геодезический метод	0.1	-
24693	341463.61	2219328.42	Геодезический метод	0.1	-
24694	341463.37	2219337.65	Геодезический метод	0.1	-
24695	341451.32	2219341.08	Геодезический метод	0.1	-
24696	341429.43	2219342.88	Геодезический метод	0.1	-
24697	341425.90	2219307.06	Геодезический метод	0.1	-
24692	341461.32	2219303.44	Геодезический метод	0.1	-
24698	341397.16	2219357.42	Геодезический метод	0.1	-
24699	341401.99	2219372.90	Геодезический метод	0.1	-

2. Сведения о характерных точках границ объекта

Обозначение характерных точек границ	Координаты, м		Метод определения координат характерной точки	Средняя квадратическая погрешность положения характерной точки (Mt), м	Описание обозначения точки на местности (при наличии)
	X	Y			
1	2	3	4	5	6
24700	341394.74	2219374.98	Геодезический метод	0.1	-
24701	341401.87	2219396.18	Геодезический метод	0.1	-
24702	341388.69	2219404.62	Геодезический метод	0.1	-
24703	341371.62	2219377.27	Геодезический метод	0.1	-
24704	341365.82	2219363.53	Геодезический метод	0.1	-
24698	341397.16	2219357.42	Геодезический метод	0.1	-
24705	341464.60	2219367.99	Геодезический метод	0.1	-
24706	341467.92	2219405.95	Геодезический метод	0.1	-
24707	341469.42	2219422.63	Геодезический метод	0.1	-
24708	341473.10	2219452.55	Геодезический метод	0.1	-
24709	341471.45	2219454.05	Геодезический метод	0.1	-
24710	341472.55	2219460.77	Геодезический метод	0.1	-
24711	341474.33	2219475.98	Геодезический метод	0.1	-
24712	341465.11	2219482.03	Геодезический метод	0.1	-
24713	341445.16	2219465.91	Геодезический метод	0.1	-
24714	341411.35	2219434.18	Геодезический метод	0.1	-
24715	341394.10	2219412.11	Геодезический метод	0.1	-
24716	341448.31	2219398.69	Геодезический метод	0.1	-
24717	341445.78	2219369.75	Геодезический метод	0.1	-
24705	341464.60	2219367.99	Геодезический метод	0.1	-
24718	341374.41	2219404.14	Геодезический метод	0.1	-
24719	341400.13	2219437.00	Геодезический метод	0.1	-
24720	341388.81	2219448.44	Геодезический метод	0.1	-
24721	341368.86	2219436.15	Геодезический метод	0.1	-
24722	341353.62	2219415.40	Геодезический метод	0.1	-

2. Сведения о характерных точках границ объекта

Обозначение характерных точек границ	Координаты, м		Метод определения координат характерной точки	Средняя квадратическая погрешность положения характерной точки (Mt), м	Описание обозначения точки на местности (при наличии)
	X	Y			
1	2	3	4	5	6
24718	341374.41	2219404.14	Геодезический метод	0.1	-
24723	341486.31	2219094.51	Геодезический метод	0.1	-
24724	341487.90	2219112.81	Геодезический метод	0.1	-
24725	341489.03	2219125.70	Геодезический метод	0.1	-
24726	341491.78	2219144.09	Геодезический метод	0.1	-
24727	341469.60	2219149.29	Геодезический метод	0.1	-
24728	341470.44	2219158.01	Геодезический метод	0.1	-
24729	341458.17	2219159.87	Геодезический метод	0.1	-
24730	341454.50	2219119.69	Геодезический метод	0.1	-
24731	341452.82	2219101.45	Геодезический метод	0.1	-
24723	341486.31	2219094.51	Геодезический метод	0.1	-
24732	341585.67	2219231.35	Геодезический метод	0.1	-
24733	341588.16	2219249.04	Геодезический метод	0.1	-
24734	341592.44	2219248.50	Геодезический метод	0.1	-
24735	341593.92	2219268.78	Геодезический метод	0.1	-
24736	341596.26	2219283.83	Геодезический метод	0.1	-
24737	341597.01	2219283.69	Геодезический метод	0.1	-
24738	341598.59	2219291.94	Геодезический метод	0.1	-
24739	341597.19	2219292.20	Геодезический метод	0.1	-
24740	341602.21	2219326.64	Геодезический метод	0.1	-
24741	341599.17	2219331.04	Геодезический метод	0.1	-
24742	341586.31	2219333.31	Геодезический метод	0.1	-
24743	341585.39	2219329.51	Геодезический метод	0.1	-
24744	341580.06	2219330.79	Геодезический метод	0.1	-
24745	341580.52	2219333.16	Геодезический метод	0.1	-

2. Сведения о характерных точках границ объекта

Обозначение характерных точек границ	Координаты, м		Метод определения координат характерной точки	Средняя квадратическая погрешность положения характерной точки (Mt), м	Описание обозначения точки на местности (при наличии)
	X	Y			
1	2	3	4	5	6
24746	341580.25	2219337.99	Геодезический метод	0.1	-
24747	341548.11	2219345.64	Геодезический метод	0.1	-
24748	341530.52	2219347.74	Геодезический метод	0.1	-
24749	341510.32	2219349.92	Геодезический метод	0.1	-
24750	341491.79	2219350.31	Геодезический метод	0.1	-
24751	341477.44	2219350.83	Геодезический метод	0.1	-
24752	341473.28	2219307.32	Геодезический метод	0.1	-
24753	341473.07	2219299.82	Геодезический метод	0.1	-
24754	341472.82	2219295.05	Геодезический метод	0.1	-
24755	341471.23	2219282.32	Геодезический метод	0.1	-
24756	341467.98	2219246.55	Геодезический метод	0.1	-
24757	341504.25	2219242.68	Геодезический метод	0.1	-
24758	341508.93	2219273.81	Геодезический метод	0.1	-
24759	341552.14	2219268.52	Геодезический метод	0.1	-
24760	341552.09	2219265.98	Геодезический метод	0.1	-
24761	341550.44	2219252.31	Геодезический метод	0.1	-
24762	341549.05	2219236.60	Геодезический метод	0.1	-
24732	341585.67	2219231.35	Геодезический метод	0.1	-
24763	341637.60	2219330.52	Геодезический метод	0.1	-
24764	341640.84	2219358.26	Геодезический метод	0.1	-
24765	341641.38	2219372.37	Геодезический метод	0.1	-
24766	341618.63	2219392.10	Геодезический метод	0.1	-
24767	341618.38	2219392.20	Геодезический метод	0.1	-
24768	341594.24	2219401.88	Геодезический метод	0.1	-
24769	341590.62	2219392.83	Геодезический метод	0.1	-

2. Сведения о характерных точках границ объекта

Обозначение характерных точек границ	Координаты, м		Метод определения координат характерной точки	Средняя квадратическая погрешность положения характерной точки (Mt), м	Описание обозначения точки на местности (при наличии)
	X	Y			
1	2	3	4	5	6
24770	341568.48	2219401.71	Геодезический метод	0.1	-
24771	341561.54	2219375.97	Геодезический метод	0.1	-
24772	341528.01	2219382.12	Геодезический метод	0.1	-
24773	341513.96	2219382.25	Геодезический метод	0.1	-
24774	341497.87	2219382.05	Геодезический метод	0.1	-
24775	341489.41	2219384.36	Геодезический метод	0.1	-
24776	341489.16	2219380.89	Геодезический метод	0.1	-
24777	341480.25	2219381.60	Геодезический метод	0.1	-
24778	341478.18	2219355.87	Геодезический метод	0.1	-
24779	341523.07	2219353.47	Геодезический метод	0.1	-
24780	341527.58	2219353.22	Геодезический метод	0.1	-
24781	341547.88	2219350.11	Геодезический метод	0.1	-
24782	341578.09	2219344.21	Геодезический метод	0.1	-
24783	341598.06	2219338.58	Геодезический метод	0.1	-
24784	341597.91	2219336.82	Геодезический метод	0.1	-
24785	341599.84	2219336.42	Геодезический метод	0.1	-
24763	341637.60	2219330.52	Геодезический метод	0.1	-
24786	341670.54	2219263.88	Геодезический метод	0.1	-
24787	341674.60	2219293.07	Геодезический метод	0.1	-
24788	341676.04	2219306.60	Геодезический метод	0.1	-
24789	341640.65	2219310.30	Геодезический метод	0.1	-
24790	341637.85	2219268.12	Геодезический метод	0.1	-
24791	341648.46	2219267.39	Геодезический метод	0.1	-
24786	341670.54	2219263.88	Геодезический метод	0.1	-
24792	341911.47	2219564.25	Геодезический метод	0.1	-

2. Сведения о характерных точках границ объекта

Обозначение характерных точек границ	Координаты, м		Метод определения координат характерной точки	Средняя квадратическая погрешность положения характерной точки (Mt), м	Описание обозначения точки на местности (при наличии)
	X	Y			
1	2	3	4	5	6
24793	341888.75	2219598.38	Геодезический метод	0.1	-
24794	341877.84	2219597.57	Геодезический метод	0.1	-
24795	341862.07	2219595.12	Геодезический метод	0.1	-
24796	341861.16	2219594.77	Геодезический метод	0.1	-
24797	341835.61	2219580.50	Геодезический метод	0.1	-
24798	341826.01	2219579.27	Геодезический метод	0.1	-
24799	341830.84	2219563.59	Геодезический метод	0.1	-
24800	341833.47	2219559.98	Геодезический метод	0.1	-
24801	341848.45	2219563.21	Геодезический метод	0.1	-
24802	341862.03	2219544.17	Геодезический метод	0.1	-
24803	341878.62	2219549.01	Геодезический метод	0.1	-
24804	341882.10	2219549.12	Геодезический метод	0.1	-
24792	341911.47	2219564.25	Геодезический метод	0.1	-
24805	341837.27	2219586.00	Геодезический метод	0.1	-
24806	341832.73	2219596.50	Геодезический метод	0.1	-
24807	341856.98	2219616.52	Геодезический метод	0.1	-
24808	341834.30	2219655.20	Геодезический метод	0.1	-
24809	341807.67	2219638.92	Геодезический метод	0.1	-
24810	341812.72	2219630.22	Геодезический метод	0.1	-
24811	341797.33	2219620.04	Геодезический метод	0.1	-
24812	341805.82	2219605.22	Геодезический метод	0.1	-
24813	341816.47	2219579.00	Геодезический метод	0.1	-
24805	341837.27	2219586.00	Геодезический метод	0.1	-
24814	341889.56	2219688.55	Геодезический метод	0.1	-
24815	341900.40	2219696.59	Геодезический метод	0.1	-

2. Сведения о характерных точках границ объекта

Обозначение характерных точек границ	Координаты, м		Метод определения координат характерной точки	Средняя квадратическая погрешность положения характерной точки (Mt), м	Описание обозначения точки на местности (при наличии)
	X	Y			
1	2	3	4	5	6
24816	341879.13	2219731.03	Геодезический метод	0.1	-
24817	341852.21	2219715.04	Геодезический метод	0.1	-
24818	341873.90	2219679.35	Геодезический метод	0.1	-
24814	341889.56	2219688.55	Геодезический метод	0.1	-
24819	341992.28	2219703.98	Геодезический метод	0.1	-
24820	341998.90	2219707.43	Геодезический метод	0.1	-
24821	341987.16	2219726.63	Геодезический метод	0.1	-
24822	341996.18	2219732.00	Геодезический метод	0.1	-
24823	341979.78	2219758.79	Геодезический метод	0.1	-
24824	341941.05	2219736.34	Геодезический метод	0.1	-
24825	341969.88	2219693.00	Геодезический метод	0.1	-
24819	341992.28	2219703.98	Геодезический метод	0.1	-
24826	341763.30	2219693.23	Геодезический метод	0.1	-
24827	341755.78	2219704.96	Геодезический метод	0.1	-
24828	341763.23	2219709.64	Геодезический метод	0.1	-
24829	341794.02	2219728.94	Геодезический метод	0.1	-
24830	341812.78	2219740.71	Геодезический метод	0.1	-
24831	341777.79	2219797.69	Геодезический метод	0.1	-
24832	341771.87	2219807.32	Геодезический метод	0.1	-
24833	341751.45	2219796.56	Геодезический метод	0.1	-
24834	341714.08	2219776.87	Геодезический метод	0.1	-
24835	341721.18	2219763.84	Геодезический метод	0.1	-
24836	341739.14	2219730.89	Геодезический метод	0.1	-
24837	341712.39	2219713.41	Геодезический метод	0.1	-
24838	341734.36	2219676.27	Геодезический метод	0.1	-

2. Сведения о характерных точках границ объекта

Обозначение характерных точек границ	Координаты, м		Метод определения координат характерной точки	Средняя квадратическая погрешность положения характерной точки (Mt), м	Описание обозначения точки на местности (при наличии)
	X	Y			
1	2	3	4	5	6
24826	341763.30	2219693.23	Геодезический метод	0.1	-
24839	341945.03	2219820.61	Геодезический метод	0.1	-
24840	341967.84	2219833.74	Геодезический метод	0.1	-
24841	341936.13	2219890.49	Геодезический метод	0.1	-
24842	341914.66	2219879.91	Геодезический метод	0.1	-
24843	341921.96	2219865.85	Геодезический метод	0.1	-
24844	341891.82	2219850.21	Геодезический метод	0.1	-
24845	341919.09	2219805.42	Геодезический метод	0.1	-
24839	341945.03	2219820.61	Геодезический метод	0.1	-
24846	342022.07	2219874.18	Геодезический метод	0.1	-
24847	342013.55	2219887.76	Геодезический метод	0.1	-
24848	341992.92	2219925.25	Геодезический метод	0.1	-
24849	341969.73	2219911.81	Геодезический метод	0.1	-
24850	341999.86	2219856.46	Геодезический метод	0.1	-
24846	342022.07	2219874.18	Геодезический метод	0.1	-
24851	342103.10	2219689.57	Геодезический метод	0.1	-
24852	342102.11	2219691.50	Геодезический метод	0.1	-
24853	342112.65	2219696.64	Геодезический метод	0.1	-
24854	342112.33	2219697.17	Геодезический метод	0.1	-
24855	342095.70	2219729.63	Геодезический метод	0.1	-
24856	342083.92	2219725.95	Геодезический метод	0.1	-
24857	342082.02	2219725.36	Геодезический метод	0.1	-
24858	342075.31	2219723.25	Геодезический метод	0.1	-
24859	342074.23	2219722.87	Геодезический метод	0.1	-
24860	342056.02	2219716.35	Геодезический метод	0.1	-

2. Сведения о характерных точках границ объекта

Обозначение характерных точек границ	Координаты, м		Метод определения координат характерной точки	Средняя квадратическая погрешность положения характерной точки (Mt), м	Описание обозначения точки на местности (при наличии)
	X	Y			
1	2	3	4	5	6
24861	342060.90	2219707.55	Геодезический метод	0.1	-
24862	342064.25	2219701.33	Геодезический метод	0.1	-
24863	342071.08	2219688.62	Геодезический метод	0.1	-
24864	342073.15	2219684.99	Геодезический метод	0.1	-
24865	342074.17	2219682.82	Геодезический метод	0.1	-
24866	342078.13	2219682.16	Геодезический метод	0.1	-
24867	342084.64	2219678.47	Геодезический метод	0.1	-
24868	342086.62	2219674.86	Геодезический метод	0.1	-
24869	342094.02	2219678.81	Геодезический метод	0.1	-
24870	342091.53	2219683.62	Геодезический метод	0.1	-
24871	342097.68	2219686.79	Геодезический метод	0.1	-
24851	342103.10	2219689.57	Геодезический метод	0.1	-
24872	342144.57	2219760.48	Геодезический метод	0.1	-
24873	342117.84	2219794.75	Геодезический метод	0.1	-
24874	342089.16	2219774.89	Геодезический метод	0.1	-
24875	342114.02	2219738.57	Геодезический метод	0.1	-
24872	342144.57	2219760.48	Геодезический метод	0.1	-
24876	342187.80	2219763.38	Геодезический метод	0.1	-
24877	342186.25	2219768.33	Геодезический метод	0.1	-
24878	342188.46	2219780.99	Геодезический метод	0.1	-
24879	342189.21	2219787.61	Геодезический метод	0.1	-
24880	342186.48	2219793.94	Геодезический метод	0.1	-
24881	342149.57	2219771.45	Геодезический метод	0.1	-
24882	342150.33	2219770.26	Геодезический метод	0.1	-
24883	342168.73	2219749.89	Геодезический метод	0.1	-

2. Сведения о характерных точках границ объекта

Обозначение характерных точек границ	Координаты, м		Метод определения координат характерной точки	Средняя квадратическая погрешность положения характерной точки (Mt), м	Описание обозначения точки на местности (при наличии)
	X	Y			
1	2	3	4	5	6
24876	342187.80	2219763.38	Геодезический метод	0.1	-
24884	342167.17	2219829.78	Геодезический метод	0.1	-
24885	342162.61	2219836.45	Геодезический метод	0.1	-
24886	342144.43	2219852.83	Геодезический метод	0.1	-
24887	342136.23	2219847.43	Геодезический метод	0.1	-
24888	342132.07	2219845.45	Геодезический метод	0.1	-
24889	342115.52	2219835.96	Геодезический метод	0.1	-
24890	342105.72	2219829.96	Геодезический метод	0.1	-
24891	342114.20	2219817.74	Геодезический метод	0.1	-
24892	342116.27	2219815.09	Геодезический метод	0.1	-
24893	342127.08	2219803.60	Геодезический метод	0.1	-
24884	342167.17	2219829.78	Геодезический метод	0.1	-
24894	342124.34	2219938.70	Геодезический метод	0.1	-
24895	342101.96	2219974.30	Геодезический метод	0.1	-
24896	342057.49	2219946.99	Геодезический метод	0.1	-
24897	342079.89	2219911.20	Геодезический метод	0.1	-
24894	342124.34	2219938.70	Геодезический метод	0.1	-
24898	342581.32	2220130.67	Геодезический метод	0.1	-
24899	342568.16	2220151.64	Геодезический метод	0.1	-
24900	342490.61	2220105.42	Геодезический метод	0.1	-
24901	342497.65	2220093.62	Геодезический метод	0.1	-
24898	342581.32	2220130.67	Геодезический метод	0.1	-
24902	342848.17	2219906.42	Геодезический метод	0.1	-
24903	342876.51	2219933.89	Геодезический метод	0.1	-
24904	342860.23	2219952.87	Геодезический метод	0.1	-

2. Сведения о характерных точках границ объекта

Обозначение характерных точек границ	Координаты, м		Метод определения координат характерной точки	Средняя квадратическая погрешность положения характерной точки (Mt), м	Описание обозначения точки на местности (при наличии)
	X	Y			
1	2	3	4	5	6
24905	342821.90	2219997.50	Геодезический метод	0.1	-
24906	342797.56	2219964.07	Геодезический метод	0.1	-
24907	342775.80	2219934.22	Геодезический метод	0.1	-
24908	342737.29	2219923.42	Геодезический метод	0.1	-
24909	342698.77	2219912.63	Геодезический метод	0.1	-
24910	342712.26	2219864.48	Геодезический метод	0.1	-
24911	342750.77	2219875.27	Геодезический метод	0.1	-
24912	342789.29	2219886.07	Геодезический метод	0.1	-
24913	342831.29	2219925.62	Геодезический метод	0.1	-
24902	342848.17	2219906.42	Геодезический метод	0.1	-
24914	342904.84	2220046.97	Геодезический метод	0.1	-
24915	342909.08	2220048.51	Геодезический метод	0.1	-
24916	342896.88	2220073.74	Геодезический метод	0.1	-
24917	342888.18	2220069.58	Геодезический метод	0.1	-
24918	342878.91	2220069.65	Геодезический метод	0.1	-
24919	342868.83	2220070.90	Геодезический метод	0.1	-
24920	342859.80	2220069.19	Геодезический метод	0.1	-
24921	342846.76	2220054.99	Геодезический метод	0.1	-
24922	342842.35	2220051.03	Геодезический метод	0.1	-
24923	342846.28	2220041.91	Геодезический метод	0.1	-
24924	342823.33	2220039.84	Геодезический метод	0.1	-
24925	342792.26	2220038.94	Геодезический метод	0.1	-
24926	342755.30	2220032.79	Геодезический метод	0.1	-
24927	342775.76	2220004.61	Геодезический метод	0.1	-
24928	342793.85	2219995.68	Геодезический метод	0.1	-

2. Сведения о характерных точках границ объекта

Обозначение характерных точек границ	Координаты, м		Метод определения координат характерной точки	Средняя квадратическая погрешность положения характерной точки (Mt), м	Описание обозначения точки на местности (при наличии)
	X	Y			
1	2	3	4	5	6
24929	342802.71	2219993.27	Геодезический метод	0.1	-
24930	342811.70	2220003.52	Геодезический метод	0.1	-
24931	342808.13	2220013.03	Геодезический метод	0.1	-
24932	342825.45	2220021.70	Геодезический метод	0.1	-
24933	342827.30	2220026.94	Геодезический метод	0.1	-
24934	342849.62	2220034.20	Геодезический метод	0.1	-
24935	342851.09	2220030.80	Геодезический метод	0.1	-
24936	342901.52	2220048.58	Геодезический метод	0.1	-
24914	342904.84	2220046.97	Геодезический метод	0.1	-
24937	343008.34	2220015.86	Геодезический метод	0.1	-
24938	343007.00	2220020.02	Геодезический метод	0.1	-
24939	342990.43	2220067.34	Геодезический метод	0.1	-
24940	342962.37	2220057.18	Геодезический метод	0.1	-
24941	342934.43	2220047.05	Геодезический метод	0.1	-
24942	342906.32	2220036.87	Геодезический метод	0.1	-
24943	342924.68	2219985.22	Геодезический метод	0.1	-
24944	342952.50	2219995.23	Геодезический метод	0.1	-
24945	342980.42	2220005.52	Геодезический метод	0.1	-
24937	343008.34	2220015.86	Геодезический метод	0.1	-
24946	343040.79	2220097.19	Геодезический метод	0.1	-
24947	343046.94	2220098.89	Геодезический метод	0.1	-
24948	343045.87	2220104.50	Геодезический метод	0.1	-
24949	343042.34	2220119.58	Геодезический метод	0.1	-
24950	343038.59	2220128.13	Геодезический метод	0.1	-
24951	343028.35	2220126.83	Геодезический метод	0.1	-

2. Сведения о характерных точках границ объекта

Обозначение характерных точек границ	Координаты, м		Метод определения координат характерной точки	Средняя квадратическая погрешность положения характерной точки (Mt), м	Описание обозначения точки на местности (при наличии)
	X	Y			
1	2	3	4	5	6
24952	343025.20	2220126.07	Геодезический метод	0.1	-
24953	343022.00	2220125.67	Геодезический метод	0.1	-
24954	343007.86	2220125.67	Геодезический метод	0.1	-
24955	342995.50	2220124.43	Геодезический метод	0.1	-
24956	342992.74	2220124.42	Геодезический метод	0.1	-
24957	342983.62	2220122.87	Геодезический метод	0.1	-
24958	342984.01	2220121.34	Геодезический метод	0.1	-
24959	342941.77	2220108.81	Геодезический метод	0.1	-
24960	342954.12	2220064.57	Геодезический метод	0.1	-
24961	342995.27	2220079.55	Геодезический метод	0.1	-
24962	342986.81	2220110.65	Геодезический метод	0.1	-
24963	343010.91	2220116.05	Геодезический метод	0.1	-
24964	343025.46	2220118.60	Геодезический метод	0.1	-
24965	343029.35	2220107.13	Геодезический метод	0.1	-
24966	343037.64	2220108.96	Геодезический метод	0.1	-
24946	343040.79	2220097.19	Геодезический метод	0.1	-
24967	343152.01	2220008.34	Геодезический метод	0.1	-
24968	343155.75	2220020.38	Геодезический метод	0.1	-
24969	343141.26	2220028.87	Геодезический метод	0.1	-
24970	343114.83	2220036.26	Геодезический метод	0.1	-
24971	343115.42	2220094.10	Геодезический метод	0.1	-
24972	343092.42	2220092.10	Геодезический метод	0.1	-
24973	343085.37	2220091.33	Геодезический метод	0.1	-
24974	343070.88	2220089.77	Геодезический метод	0.1	-
24975	343067.63	2220089.24	Геодезический метод	0.1	-

2. Сведения о характерных точках границ объекта

Обозначение характерных точек границ	Координаты, м		Метод определения координат характерной точки	Средняя квадратическая погрешность положения характерной точки (Mt), м	Описание обозначения точки на местности (при наличии)
	X	Y			
1	2	3	4	5	6
24976	343047.52	2220084.85	Геодезический метод	0.1	-
24977	343065.18	2220036.11	Геодезический метод	0.1	-
24978	343065.53	2220035.15	Геодезический метод	0.1	-
24979	343084.38	2220041.42	Геодезический метод	0.1	-
24980	343086.41	2220037.67	Геодезический метод	0.1	-
24981	343106.03	2219984.72	Геодезический метод	0.1	-
24982	343130.33	2219996.16	Геодезический метод	0.1	-
24967	343152.01	2220008.34	Геодезический метод	0.1	-
24983	343152.19	2220096.62	Геодезический метод	0.1	-
24984	343169.88	2220122.25	Геодезический метод	0.1	-
24985	343144.37	2220162.55	Геодезический метод	0.1	-
24986	343140.80	2220162.58	Геодезический метод	0.1	-
24987	343146.79	2220129.36	Геодезический метод	0.1	-
24988	343147.45	2220124.29	Геодезический метод	0.1	-
24989	343145.49	2220099.66	Геодезический метод	0.1	-
24983	343152.19	2220096.62	Геодезический метод	0.1	-
24990	343170.30	2220266.22	Геодезический метод	0.1	-
24991	343169.43	2220267.54	Геодезический метод	0.1	-
24992	343185.45	2220277.12	Геодезический метод	0.1	-
24993	343182.02	2220282.17	Геодезический метод	0.1	-
24994	343166.79	2220271.85	Геодезический метод	0.1	-
24995	343141.36	2220309.41	Геодезический метод	0.1	-
24996	343138.99	2220308.46	Геодезический метод	0.1	-
24997	343128.73	2220302.00	Геодезический метод	0.1	-
24998	343124.17	2220299.12	Геодезический метод	0.1	-

2. Сведения о характерных точках границ объекта

Обозначение характерных точек границ	Координаты, м		Метод определения координат характерной точки	Средняя квадратическая погрешность положения характерной точки (Mt), м	Описание обозначения точки на местности (при наличии)
	X	Y			
1	2	3	4	5	6
24999	343148.05	2220256.25	Геодезический метод	0.1	-
25000	343152.46	2220258.56	Геодезический метод	0.1	-
25001	343153.90	2220259.31	Геодезический метод	0.1	-
25002	343155.47	2220256.94	Геодезический метод	0.1	-
24990	343170.30	2220266.22	Геодезический метод	0.1	-
25003	343146.41	2220354.29	Геодезический метод	0.1	-
25004	343128.66	2220382.81	Геодезический метод	0.1	-
25005	343098.74	2220362.57	Геодезический метод	0.1	-
25006	343112.91	2220333.71	Геодезический метод	0.1	-
25003	343146.41	2220354.29	Геодезический метод	0.1	-
25007	343197.60	2220322.80	Геодезический метод	0.1	-
25008	343198.86	2220326.28	Геодезический метод	0.1	-
25009	343200.17	2220332.20	Геодезический метод	0.1	-
25010	343201.43	2220338.74	Геодезический метод	0.1	-
25011	343206.35	2220350.33	Геодезический метод	0.1	-
25012	343207.84	2220352.33	Геодезический метод	0.1	-
25013	343214.47	2220357.46	Геодезический метод	0.1	-
25014	343206.27	2220368.74	Геодезический метод	0.1	-
25015	343196.34	2220373.36	Геодезический метод	0.1	-
25016	343165.38	2220354.73	Геодезический метод	0.1	-
25017	343182.78	2220328.80	Геодезический метод	0.1	-
25018	343191.64	2220316.89	Геодезический метод	0.1	-
25007	343197.60	2220322.80	Геодезический метод	0.1	-
25019	342740.07	2220205.13	Геодезический метод	0.1	-
25020	342717.95	2220244.47	Геодезический метод	0.1	-

2. Сведения о характерных точках границ объекта

Обозначение характерных точек границ	Координаты, м		Метод определения координат характерной точки	Средняя квадратическая погрешность положения характерной точки (Mt), м	Описание обозначения точки на местности (при наличии)
	X	Y			
1	2	3	4	5	6
25021	342704.29	2220235.75	Геодезический метод	0.1	-
25022	342717.58	2220210.96	Геодезический метод	0.1	-
25023	342720.74	2220212.45	Геодезический метод	0.1	-
25024	342727.50	2220203.82	Геодезический метод	0.1	-
25025	342729.42	2220200.51	Геодезический метод	0.1	-
25019	342740.07	2220205.13	Геодезический метод	0.1	-
25026	342819.51	2220134.66	Геодезический метод	0.1	-
25027	342817.78	2220136.42	Геодезический метод	0.1	-
25028	342829.06	2220145.00	Геодезический метод	0.1	-
25029	342815.11	2220157.16	Геодезический метод	0.1	-
25030	342805.05	2220148.60	Геодезический метод	0.1	-
25031	342786.81	2220172.30	Геодезический метод	0.1	-
25032	342783.21	2220176.92	Геодезический метод	0.1	-
25033	342761.57	2220199.68	Геодезический метод	0.1	-
25034	342757.21	2220198.18	Геодезический метод	0.1	-
25035	342754.59	2220197.31	Геодезический метод	0.1	-
25036	342748.72	2220194.31	Геодезический метод	0.1	-
25037	342785.09	2220129.91	Геодезический метод	0.1	-
25038	342786.19	2220130.42	Геодезический метод	0.1	-
25039	342787.24	2220128.83	Геодезический метод	0.1	-
25040	342801.84	2220130.04	Геодезический метод	0.1	-
25041	342810.31	2220132.45	Геодезический метод	0.1	-
25026	342819.51	2220134.66	Геодезический метод	0.1	-
25042	342913.98	2220186.49	Геодезический метод	0.1	-
25043	342897.27	2220226.14	Геодезический метод	0.1	-

2. Сведения о характерных точках границ объекта

Обозначение характерных точек границ	Координаты, м		Метод определения координат характерной точки	Средняя квадратическая погрешность положения характерной точки (Mt), м	Описание обозначения точки на местности (при наличии)
	X	Y			
1	2	3	4	5	6
25044	342899.03	2220226.76	Геодезический метод	0.1	-
25045	342886.78	2220258.42	Геодезический метод	0.1	-
25046	342861.73	2220247.09	Геодезический метод	0.1	-
25047	342876.00	2220216.21	Геодезический метод	0.1	-
25048	342882.42	2220202.67	Геодезический метод	0.1	-
25049	342890.93	2220184.65	Геодезический метод	0.1	-
25042	342913.98	2220186.49	Геодезический метод	0.1	-
25050	342887.89	2220269.23	Геодезический метод	0.1	-
25051	342898.71	2220274.50	Геодезический метод	0.1	-
25052	342881.34	2220306.76	Геодезический метод	0.1	-
25053	342868.73	2220330.77	Геодезический метод	0.1	-
25054	342852.00	2220321.09	Геодезический метод	0.1	-
25055	342843.12	2220316.04	Геодезический метод	0.1	-
25056	342820.00	2220302.82	Геодезический метод	0.1	-
25057	342847.77	2220250.52	Геодезический метод	0.1	-
25058	342873.37	2220262.28	Геодезический метод	0.1	-
25050	342887.89	2220269.23	Геодезический метод	0.1	-
25059	343017.50	2220379.64	Геодезический метод	0.1	-
25060	343010.70	2220391.40	Геодезический метод	0.1	-
25061	343001.43	2220407.22	Геодезический метод	0.1	-
25062	342981.73	2220395.93	Геодезический метод	0.1	-
25063	342976.40	2220388.67	Геодезический метод	0.1	-
25064	342985.62	2220371.62	Геодезический метод	0.1	-
25065	342990.04	2220363.77	Геодезический метод	0.1	-
25059	343017.50	2220379.64	Геодезический метод	0.1	-

2. Сведения о характерных точках границ объекта

Обозначение характерных точек границ	Координаты, м		Метод определения координат характерной точки	Средняя квадратическая погрешность положения характерной точки (Mt), м	Описание обозначения точки на местности (при наличии)
	X	Y			
1	2	3	4	5	6
25066	343071.56	2220472.26	Геодезический метод	0.1	-
25067	343047.04	2220514.62	Геодезический метод	0.1	-
25068	343038.79	2220527.96	Геодезический метод	0.1	-
25069	343033.38	2220525.09	Геодезический метод	0.1	-
25070	343032.51	2220527.43	Геодезический метод	0.1	-
25071	343027.17	2220537.03	Геодезический метод	0.1	-
25072	343014.71	2220556.17	Геодезический метод	0.1	-
25073	342996.42	2220541.03	Геодезический метод	0.1	-
25074	342991.87	2220536.92	Геодезический метод	0.1	-
25075	342984.83	2220529.62	Геодезический метод	0.1	-
25076	342982.76	2220524.51	Геодезический метод	0.1	-
25077	342982.90	2220519.75	Геодезический метод	0.1	-
25078	342999.11	2220497.45	Геодезический метод	0.1	-
25079	343004.78	2220487.12	Геодезический метод	0.1	-
25080	343012.65	2220492.21	Геодезический метод	0.1	-
25081	343023.06	2220480.39	Геодезический метод	0.1	-
25082	343035.98	2220457.87	Геодезический метод	0.1	-
25083	343042.48	2220461.75	Геодезический метод	0.1	-
25084	343045.05	2220456.58	Геодезический метод	0.1	-
25066	343071.56	2220472.26	Геодезический метод	0.1	-
25085	343161.31	2220448.49	Геодезический метод	0.1	-
25086	343155.15	2220457.64	Геодезический метод	0.1	-
25087	343138.22	2220487.87	Геодезический метод	0.1	-
25088	343113.77	2220472.37	Геодезический метод	0.1	-
25089	343134.84	2220433.31	Геодезический метод	0.1	-

2. Сведения о характерных точках границ объекта

Обозначение характерных точек границ	Координаты, м		Метод определения координат характерной точки	Средняя квадратическая погрешность положения характерной точки (Mt), м	Описание обозначения точки на местности (при наличии)
	X	Y			
1	2	3	4	5	6
25090	343143.43	2220438.26	Геодезический метод	0.1	-
25085	343161.31	2220448.49	Геодезический метод	0.1	-
25091	343133.55	2220646.22	Геодезический метод	0.1	-
25092	343113.33	2220677.30	Геодезический метод	0.1	-
25093	343102.87	2220694.16	Геодезический метод	0.1	-
25094	343098.18	2220696.45	Геодезический метод	0.1	-
25095	343076.33	2220678.49	Геодезический метод	0.1	-
25096	343080.50	2220672.16	Геодезический метод	0.1	-
25097	343108.03	2220629.62	Геодезический метод	0.1	-
25091	343133.55	2220646.22	Геодезический метод	0.1	-
25098	343107.77	2220751.34	Геодезический метод	0.1	-
25099	343116.24	2220774.66	Геодезический метод	0.1	-
25100	343126.96	2220817.98	Геодезический метод	0.1	-
25101	343127.84	2220822.70	Геодезический метод	0.1	-
25102	343128.67	2220827.17	Геодезический метод	0.1	-
25103	343101.57	2220833.79	Геодезический метод	0.1	-
25104	343093.33	2220835.73	Геодезический метод	0.1	-
25105	343081.80	2220838.43	Геодезический метод	0.1	-
25106	343078.01	2220819.36	Геодезический метод	0.1	-
25107	343084.12	2220818.34	Геодезический метод	0.1	-
25108	343090.07	2220752.45	Геодезический метод	0.1	-
25098	343107.77	2220751.34	Геодезический метод	0.1	-
25109	343502.08	2220364.87	Геодезический метод	0.1	-
25110	343502.08	2220392.47	Геодезический метод	0.1	-
25111	343488.58	2220393.12	Геодезический метод	0.1	-

2. Сведения о характерных точках границ объекта

Обозначение характерных точек границ	Координаты, м		Метод определения координат характерной точки	Средняя квадратическая погрешность положения характерной точки (Mt), м	Описание обозначения точки на местности (при наличии)
	X	Y			
1	2	3	4	5	6
25112	343487.74	2220402.64	Геодезический метод	0.1	-
25113	343481.74	2220402.85	Геодезический метод	0.1	-
25114	343463.84	2220397.87	Геодезический метод	0.1	-
25115	343461.97	2220396.60	Геодезический метод	0.1	-
25116	343427.12	2220389.92	Геодезический метод	0.1	-
25117	343430.72	2220369.24	Геодезический метод	0.1	-
25118	343458.51	2220374.44	Геодезический метод	0.1	-
25119	343464.48	2220371.71	Геодезический метод	0.1	-
25120	343466.63	2220369.26	Геодезический метод	0.1	-
25121	343474.70	2220364.40	Геодезический метод	0.1	-
25122	343475.87	2220364.28	Геодезический метод	0.1	-
25123	343491.22	2220364.76	Геодезический метод	0.1	-
25109	343502.08	2220364.87	Геодезический метод	0.1	-
25124	343490.92	2220293.38	Геодезический метод	0.1	-
25125	343495.92	2220320.25	Геодезический метод	0.1	-
25126	343478.00	2220322.47	Геодезический метод	0.1	-
25127	343465.32	2220322.23	Геодезический метод	0.1	-
25128	343464.63	2220296.78	Геодезический метод	0.1	-
25129	343428.27	2220295.54	Геодезический метод	0.1	-
25130	343430.18	2220281.71	Геодезический метод	0.1	-
25131	343461.02	2220282.67	Геодезический метод	0.1	-
25132	343472.00	2220285.65	Геодезический метод	0.1	-
25133	343476.83	2220286.10	Геодезический метод	0.1	-
25134	343476.60	2220288.59	Геодезический метод	0.1	-
25135	343481.91	2220289.42	Геодезический метод	0.1	-

2. Сведения о характерных точках границ объекта

Обозначение характерных точек границ	Координаты, м		Метод определения координат характерной точки	Средняя квадратическая погрешность положения характерной точки (Mt), м	Описание обозначения точки на местности (при наличии)
	X	Y			
1	2	3	4	5	6
25124	343490.92	2220293.38	Геодезический метод	0.1	-
25136	343515.05	2220158.33	Геодезический метод	0.1	-
25137	343507.49	2220178.54	Геодезический метод	0.1	-
25138	343494.93	2220203.28	Геодезический метод	0.1	-
25139	343488.29	2220220.45	Геодезический метод	0.1	-
25140	343486.18	2220239.55	Геодезический метод	0.1	-
25141	343486.43	2220248.88	Геодезический метод	0.1	-
25142	343484.85	2220251.15	Геодезический метод	0.1	-
25143	343487.33	2220258.96	Геодезический метод	0.1	-
25144	343488.73	2220279.54	Геодезический метод	0.1	-
25145	343486.96	2220281.87	Геодезический метод	0.1	-
25146	343480.73	2220282.34	Геодезический метод	0.1	-
25147	343479.24	2220280.70	Геодезический метод	0.1	-
25148	343478.20	2220280.68	Геодезический метод	0.1	-
25149	343473.58	2220277.94	Геодезический метод	0.1	-
25150	343469.96	2220278.55	Геодезический метод	0.1	-
25151	343450.82	2220277.17	Геодезический метод	0.1	-
25152	343430.45	2220266.90	Геодезический метод	0.1	-
25153	343417.09	2220258.71	Геодезический метод	0.1	-
25154	343410.70	2220228.90	Геодезический метод	0.1	-
25155	343407.09	2220230.55	Геодезический метод	0.1	-
25156	343378.50	2220220.10	Геодезический метод	0.1	-
25157	343389.84	2220184.80	Геодезический метод	0.1	-
25158	343399.22	2220186.99	Геодезический метод	0.1	-
25159	343417.00	2220188.75	Геодезический метод	0.1	-

2. Сведения о характерных точках границ объекта

Обозначение характерных точек границ	Координаты, м		Метод определения координат характерной точки	Средняя квадратическая погрешность положения характерной точки (Mt), м	Описание обозначения точки на местности (при наличии)
	X	Y			
1	2	3	4	5	6
25160	343423.97	2220187.69	Геодезический метод	0.1	-
25161	343449.23	2220180.56	Геодезический метод	0.1	-
25162	343455.92	2220177.83	Геодезический метод	0.1	-
25163	343483.66	2220162.27	Геодезический метод	0.1	-
25164	343489.75	2220157.97	Геодезический метод	0.1	-
25165	343504.87	2220156.51	Геодезический метод	0.1	-
25136	343515.05	2220158.33	Геодезический метод	0.1	-
25166	337840.59	2222931.62	Геодезический метод	0.1	-
25167	337875.27	2222980.21	Геодезический метод	0.1	-
25168	337878.33	2222987.02	Геодезический метод	0.1	-
25169	337862.08	2223000.01	Геодезический метод	0.1	-
25170	337858.93	2222996.20	Геодезический метод	0.1	-
25171	337859.33	2222995.91	Геодезический метод	0.1	-
25172	337820.40	2222946.61	Геодезический метод	0.1	-
25166	337840.59	2222931.62	Геодезический метод	0.1	-
25173	337850.70	2223041.78	Геодезический метод	0.1	-
25174	337872.50	2223069.02	Геодезический метод	0.1	-
25175	337860.23	2223078.33	Геодезический метод	0.1	-
25176	337871.69	2223093.89	Геодезический метод	0.1	-
25177	337858.42	2223103.46	Геодезический метод	0.1	-
25178	337864.42	2223111.56	Геодезический метод	0.1	-
25179	337841.80	2223131.70	Геодезический метод	0.1	-
25180	337827.62	2223112.25	Геодезический метод	0.1	-
25181	337795.82	2223073.67	Геодезический метод	0.1	-
25182	337820.38	2223053.87	Геодезический метод	0.1	-

2. Сведения о характерных точках границ объекта

Обозначение характерных точек границ	Координаты, м		Метод определения координат характерной точки	Средняя квадратическая погрешность положения характерной точки (Mt), м	Описание обозначения точки на местности (при наличии)
	X	Y			
1	2	3	4	5	6
25183	337839.32	2223037.71	Геодезический метод	0.1	-
25184	337844.96	2223045.91	Геодезический метод	0.1	-
25173	337850.70	2223041.78	Геодезический метод	0.1	-
25185	337779.80	2223021.52	Геодезический метод	0.1	-
25186	337800.63	2223051.18	Геодезический метод	0.1	-
25187	337777.49	2223068.56	Геодезический метод	0.1	-
25188	337755.44	2223084.40	Геодезический метод	0.1	-
25189	337738.98	2223097.26	Геодезический метод	0.1	-
25190	337708.20	2223121.22	Геодезический метод	0.1	-
25191	337679.11	2223141.95	Геодезический метод	0.1	-
25192	337670.03	2223131.40	Геодезический метод	0.1	-
25193	337661.39	2223120.40	Геодезический метод	0.1	-
25194	337649.77	2223104.72	Геодезический метод	0.1	-
25195	337627.59	2223073.92	Геодезический метод	0.1	-
25196	337654.03	2223052.92	Геодезический метод	0.1	-
25197	337663.98	2223065.45	Геодезический метод	0.1	-
25198	337695.61	2223040.78	Геодезический метод	0.1	-
25199	337713.03	2223026.63	Геодезический метод	0.1	-
25200	337709.95	2223021.72	Геодезический метод	0.1	-
25201	337735.13	2223009.57	Геодезический метод	0.1	-
25202	337734.56	2223008.49	Геодезический метод	0.1	-
25203	337740.29	2223005.13	Геодезический метод	0.1	-
25204	337745.92	2223012.40	Геодезический метод	0.1	-
25205	337747.49	2223014.89	Геодезический метод	0.1	-
25206	337762.03	2223009.06	Геодезический метод	0.1	-

2. Сведения о характерных точках границ объекта

Обозначение характерных точек границ	Координаты, м		Метод определения координат характерной точки	Средняя квадратическая погрешность положения характерной точки (Mt), м	Описание обозначения точки на местности (при наличии)
	X	Y			
1	2	3	4	5	6
25207	337766.82	2223004.41	Геодезический метод	0.1	-
25185	337779.80	2223021.52	Геодезический метод	0.1	-
25208	337765.06	2223131.64	Геодезический метод	0.1	-
25209	337787.31	2223161.68	Геодезический метод	0.1	-
25210	337739.87	2223196.48	Геодезический метод	0.1	-
25211	337737.76	2223193.95	Геодезический метод	0.1	-
25212	337710.27	2223215.47	Геодезический метод	0.1	-
25213	337711.87	2223217.62	Геодезический метод	0.1	-
25214	337721.95	2223231.20	Геодезический метод	0.1	-
25215	337689.32	2223247.59	Геодезический метод	0.1	-
25216	337685.70	2223242.55	Геодезический метод	0.1	-
25217	337665.27	2223260.82	Геодезический метод	0.1	-
25218	337641.05	2223242.71	Геодезический метод	0.1	-
25219	337614.06	2223207.51	Геодезический метод	0.1	-
25220	337641.86	2223186.73	Геодезический метод	0.1	-
25221	337668.63	2223165.82	Геодезический метод	0.1	-
25222	337690.46	2223194.68	Геодезический метод	0.1	-
25223	337694.70	2223200.45	Геодезический метод	0.1	-
25224	337697.49	2223198.25	Геодезический метод	0.1	-
25225	337673.33	2223165.70	Геодезический метод	0.1	-
25226	337699.03	2223144.92	Геодезический метод	0.1	-
25227	337713.89	2223133.16	Геодезический метод	0.1	-
25228	337746.88	2223107.04	Геодезический метод	0.1	-
25208	337765.06	2223131.64	Геодезический метод	0.1	-
25229	337606.36	2223034.20	Геодезический метод	0.1	-

2. Сведения о характерных точках границ объекта

Обозначение характерных точек границ	Координаты, м		Метод определения координат характерной точки	Средняя квадратическая погрешность положения характерной точки (Mt), м	Описание обозначения точки на местности (при наличии)
	X	Y			
1	2	3	4	5	6
25230	337624.92	2223057.60	Геодезический метод	0.1	-
25231	337585.73	2223088.72	Геодезический метод	0.1	-
25232	337567.01	2223065.16	Геодезический метод	0.1	-
25229	337606.36	2223034.20	Геодезический метод	0.1	-
25233	337599.71	2223094.97	Геодезический метод	0.1	-
25234	337621.36	2223124.19	Геодезический метод	0.1	-
25235	337606.94	2223137.85	Геодезический метод	0.1	-
25236	337583.53	2223106.52	Геодезический метод	0.1	-
25233	337599.71	2223094.97	Геодезический метод	0.1	-
25237	337580.70	2223114.75	Геодезический метод	0.1	-
25238	337598.50	2223138.05	Геодезический метод	0.1	-
25239	337574.61	2223154.28	Геодезический метод	0.1	-
25240	337556.24	2223167.79	Геодезический метод	0.1	-
25241	337549.77	2223172.54	Геодезический метод	0.1	-
25242	337516.81	2223194.71	Геодезический метод	0.1	-
25243	337519.17	2223197.84	Геодезический метод	0.1	-
25244	337471.66	2223234.35	Геодезический метод	0.1	-
25245	337501.85	2223275.30	Геодезический метод	0.1	-
25246	337477.72	2223293.72	Геодезический метод	0.1	-
25247	337449.56	2223255.53	Геодезический метод	0.1	-
25248	337447.46	2223252.94	Геодезический метод	0.1	-
25249	337433.76	2223263.40	Геодезический метод	0.1	-
25250	337431.21	2223264.98	Геодезический метод	0.1	-
25251	337427.68	2223268.05	Геодезический метод	0.1	-
25252	337421.83	2223272.60	Геодезический метод	0.1	-

2. Сведения о характерных точках границ объекта

Обозначение характерных точек границ	Координаты, м		Метод определения координат характерной точки	Средняя квадратическая погрешность положения характерной точки (Mt), м	Описание обозначения точки на местности (при наличии)
	X	Y			
1	2	3	4	5	6
25253	337397.69	2223290.18	Геодезический метод	0.1	-
25254	337427.81	2223330.77	Геодезический метод	0.1	-
25255	337400.37	2223349.77	Геодезический метод	0.1	-
25256	337371.41	2223308.42	Геодезический метод	0.1	-
25257	337397.30	2223290.33	Геодезический метод	0.1	-
25258	337373.66	2223258.21	Геодезический метод	0.1	-
25259	337403.97	2223236.12	Геодезический метод	0.1	-
25260	337434.25	2223213.45	Геодезический метод	0.1	-
25261	337464.93	2223190.47	Геодезический метод	0.1	-
25262	337495.96	2223167.24	Геодезический метод	0.1	-
25263	337498.34	2223169.52	Геодезический метод	0.1	-
25264	337539.72	2223141.89	Геодезический метод	0.1	-
25237	337580.70	2223114.75	Геодезический метод	0.1	-
25265	337420.34	2223354.71	Геодезический метод	0.1	-
25266	337437.08	2223381.75	Геодезический метод	0.1	-
25267	337390.24	2223418.12	Геодезический метод	0.1	-
25268	337411.61	2223445.77	Геодезический метод	0.1	-
25269	337399.45	2223454.33	Геодезический метод	0.1	-
25270	337386.72	2223462.85	Геодезический метод	0.1	-
25271	337347.56	2223408.71	Геодезический метод	0.1	-
25272	337370.87	2223391.98	Геодезический метод	0.1	-
25265	337420.34	2223354.71	Геодезический метод	0.1	-
25273	337589.35	2223226.86	Геодезический метод	0.1	-
25274	337619.26	2223268.95	Геодезический метод	0.1	-
25275	337609.89	2223280.17	Геодезический метод	0.1	-

2. Сведения о характерных точках границ объекта

Обозначение характерных точек границ	Координаты, м		Метод определения координат характерной точки	Средняя квадратическая погрешность положения характерной точки (Mt), м	Описание обозначения точки на местности (при наличии)
	X	Y			
1	2	3	4	5	6
25276	337600.40	2223293.69	Геодезический метод	0.1	-
25277	337596.86	2223288.71	Геодезический метод	0.1	-
25278	337574.92	2223307.61	Геодезический метод	0.1	-
25279	337569.66	2223301.08	Геодезический метод	0.1	-
25280	337540.46	2223263.19	Геодезический метод	0.1	-
25273	337589.35	2223226.86	Геодезический метод	0.1	-
25281	337515.96	2223281.71	Геодезический метод	0.1	-
25282	337540.39	2223312.79	Геодезический метод	0.1	-
25283	337519.90	2223331.05	Геодезический метод	0.1	-
25284	337496.45	2223296.80	Геодезический метод	0.1	-
25281	337515.96	2223281.71	Геодезический метод	0.1	-
25285	337184.39	2223248.40	Геодезический метод	0.1	-
25286	337202.67	2223272.67	Геодезический метод	0.1	-
25287	337159.97	2223304.79	Геодезический метод	0.1	-
25288	337142.21	2223281.23	Геодезический метод	0.1	-
25285	337184.39	2223248.40	Геодезический метод	0.1	-
25289	337325.06	2223272.73	Геодезический метод	0.1	-
25290	337342.22	2223295.46	Геодезический метод	0.1	-
25291	337291.39	2223333.71	Геодезический метод	0.1	-
25292	337290.15	2223334.33	Геодезический метод	0.1	-
25293	337263.73	2223298.09	Геодезический метод	0.1	-
25294	337296.86	2223274.61	Геодезический метод	0.1	-
25295	337305.61	2223286.74	Геодезический метод	0.1	-
25289	337325.06	2223272.73	Геодезический метод	0.1	-
25296	337279.53	2223340.79	Геодезический метод	0.1	-

2. Сведения о характерных точках границ объекта

Обозначение характерных точек границ	Координаты, м		Метод определения координат характерной точки	Средняя квадратическая погрешность положения характерной точки (Mt), м	Описание обозначения точки на местности (при наличии)
	X	Y			
1	2	3	4	5	6
25297	337297.00	2223365.41	Геодезический метод	0.1	-
25298	337270.93	2223383.95	Геодезический метод	0.1	-
25299	337301.41	2223424.30	Геодезический метод	0.1	-
25300	337277.56	2223441.72	Геодезический метод	0.1	-
25301	337254.48	2223459.20	Геодезический метод	0.1	-
25302	337223.16	2223419.41	Геодезический метод	0.1	-
25303	337245.71	2223402.19	Геодезический метод	0.1	-
25304	337243.30	2223398.77	Геодезический метод	0.1	-
25305	337236.03	2223404.63	Геодезический метод	0.1	-
25306	337220.69	2223416.53	Геодезический метод	0.1	-
25307	337202.24	2223392.54	Геодезический метод	0.1	-
25308	337189.27	2223366.47	Геодезический метод	0.1	-
25309	337206.02	2223354.18	Геодезический метод	0.1	-
25310	337214.91	2223346.78	Геодезический метод	0.1	-
25311	337258.69	2223316.19	Геодезический метод	0.1	-
25312	337260.26	2223315.10	Геодезический метод	0.1	-
25296	337279.53	2223340.79	Геодезический метод	0.1	-
25313	337350.78	2223437.56	Геодезический метод	0.1	-
25314	337368.74	2223462.78	Геодезический метод	0.1	-
25315	337330.40	2223488.68	Геодезический метод	0.1	-
25316	337329.79	2223487.77	Геодезический метод	0.1	-
25317	337317.16	2223496.92	Геодезический метод	0.1	-
25318	337315.86	2223495.06	Геодезический метод	0.1	-
25319	337302.69	2223504.17	Геодезический метод	0.1	-
25320	337305.21	2223507.57	Геодезический метод	0.1	-

2. Сведения о характерных точках границ объекта

Обозначение характерных точек границ	Координаты, м		Метод определения координат характерной точки	Средняя квадратическая погрешность положения характерной точки (Mt), м	Описание обозначения точки на местности (при наличии)
	X	Y			
1	2	3	4	5	6
25321	337285.13	2223520.60	Геодезический метод	0.1	-
25322	337284.45	2223519.50	Геодезический метод	0.1	-
25323	337261.74	2223531.65	Геодезический метод	0.1	-
25324	337227.23	2223559.38	Геодезический метод	0.1	-
25325	337214.20	2223545.66	Геодезический метод	0.1	-
25326	337209.71	2223539.85	Геодезический метод	0.1	-
25327	337195.46	2223521.37	Геодезический метод	0.1	-
25328	337231.28	2223493.79	Геодезический метод	0.1	-
25329	337272.32	2223462.89	Геодезический метод	0.1	-
25330	337299.26	2223442.29	Геодезический метод	0.1	-
25331	337321.90	2223425.83	Геодезический метод	0.1	-
25332	337325.25	2223423.44	Геодезический метод	0.1	-
25333	337335.07	2223416.40	Геодезический метод	0.1	-
25313	337350.78	2223437.56	Геодезический метод	0.1	-
25334	337147.18	2223562.49	Геодезический метод	0.1	-
25335	337172.15	2223595.08	Геодезический метод	0.1	-
25336	337137.86	2223621.25	Геодезический метод	0.1	-
25337	337140.44	2223624.39	Геодезический метод	0.1	-
25338	337117.59	2223645.51	Геодезический метод	0.1	-
25339	337099.75	2223668.49	Геодезический метод	0.1	-
25340	337098.79	2223667.10	Геодезический метод	0.1	-
25341	337075.83	2223684.52	Геодезический метод	0.1	-
25342	337045.03	2223702.18	Геодезический метод	0.1	-
25343	337043.42	2223703.10	Геодезический метод	0.1	-
25344	337022.60	2223715.03	Геодезический метод	0.1	-

2. Сведения о характерных точках границ объекта

Обозначение характерных точек границ	Координаты, м		Метод определения координат характерной точки	Средняя квадратическая погрешность положения характерной точки (Mt), м	Описание обозначения точки на местности (при наличии)
	X	Y			
1	2	3	4	5	6
25345	337015.71	2223709.06	Геодезический метод	0.1	-
25346	336990.14	2223679.11	Геодезический метод	0.1	-
25347	336991.79	2223677.78	Геодезический метод	0.1	-
25348	336990.58	2223676.12	Геодезический метод	0.1	-
25349	337012.64	2223660.51	Геодезический метод	0.1	-
25350	337045.77	2223636.57	Геодезический метод	0.1	-
25351	337065.54	2223621.36	Геодезический метод	0.1	-
25352	337144.68	2223559.57	Геодезический метод	0.1	-
25334	337147.18	2223562.49	Геодезический метод	0.1	-
25353	336996.70	2223589.91	Геодезический метод	0.1	-
25354	337028.82	2223631.99	Геодезический метод	0.1	-
25355	336991.07	2223659.63	Геодезический метод	0.1	-
25356	336959.01	2223617.29	Геодезический метод	0.1	-
25357	336951.19	2223623.46	Геодезический метод	0.1	-
25358	336922.44	2223590.89	Геодезический метод	0.1	-
25359	336930.86	2223584.25	Геодезический метод	0.1	-
25360	336966.50	2223558.85	Геодезический метод	0.1	-
25361	336971.50	2223556.14	Геодезический метод	0.1	-
25353	336996.70	2223589.91	Геодезический метод	0.1	-
25362	337047.33	2223563.44	Геодезический метод	0.1	-
25363	337037.98	2223569.83	Геодезический метод	0.1	-
25364	337044.46	2223578.19	Геодезический метод	0.1	-
25365	337047.37	2223576.05	Геодезический метод	0.1	-
25366	337068.78	2223602.92	Геодезический метод	0.1	-
25367	337040.61	2223623.83	Геодезический метод	0.1	-

2. Сведения о характерных точках границ объекта

Обозначение характерных точек границ	Координаты, м		Метод определения координат характерной точки	Средняя квадратическая погрешность положения характерной точки (Mt), м	Описание обозначения точки на местности (при наличии)
	X	Y			
1	2	3	4	5	6
25368	337010.65	2223584.43	Геодезический метод	0.1	-
25369	337011.02	2223583.73	Геодезический метод	0.1	-
25370	336986.78	2223556.12	Геодезический метод	0.1	-
25371	337024.69	2223529.72	Геодезический метод	0.1	-
25362	337047.33	2223563.44	Геодезический метод	0.1	-
25372	337080.69	2223530.01	Геодезический метод	0.1	-
25373	337111.40	2223569.71	Геодезический метод	0.1	-
25374	337089.35	2223586.77	Геодезический метод	0.1	-
25375	337058.63	2223547.07	Геодезический метод	0.1	-
25372	337080.69	2223530.01	Геодезический метод	0.1	-
25376	337080.35	2223450.32	Геодезический метод	0.1	-
25377	337105.26	2223492.88	Геодезический метод	0.1	-
25378	337114.10	2223507.97	Геодезический метод	0.1	-
25379	337113.62	2223508.25	Геодезический метод	0.1	-
25380	337086.23	2223524.96	Геодезический метод	0.1	-
25381	337082.77	2223519.10	Геодезический метод	0.1	-
25382	337058.17	2223480.08	Геодезический метод	0.1	-
25383	337055.36	2223475.49	Геодезический метод	0.1	-
25384	337052.20	2223470.74	Геодезический метод	0.1	-
25385	337046.80	2223462.03	Геодезический метод	0.1	-
25386	337054.30	2223455.50	Геодезический метод	0.1	-
25387	337063.32	2223453.03	Геодезический метод	0.1	-
25388	337078.80	2223447.67	Геодезический метод	0.1	-
25376	337080.35	2223450.32	Геодезический метод	0.1	-
25389	337149.27	2223487.99	Геодезический метод	0.1	-

2. Сведения о характерных точках границ объекта

Обозначение характерных точек границ	Координаты, м		Метод определения координат характерной точки	Средняя квадратическая погрешность положения характерной точки (Mt), м	Описание обозначения точки на местности (при наличии)
	X	Y			
1	2	3	4	5	6
25390	337175.50	2223520.30	Геодезический метод	0.1	-
25391	337142.01	2223546.00	Геодезический метод	0.1	-
25392	337119.87	2223510.23	Геодезический метод	0.1	-
25389	337149.27	2223487.99	Геодезический метод	0.1	-
25393	337160.54	2223422.48	Геодезический метод	0.1	-
25394	337182.82	2223449.85	Геодезический метод	0.1	-
25395	337163.54	2223465.42	Геодезический метод	0.1	-
25396	337146.66	2223479.06	Геодезический метод	0.1	-
25397	337124.18	2223451.32	Геодезический метод	0.1	-
25398	337116.43	2223441.76	Геодезический метод	0.1	-
25399	337152.06	2223411.93	Геодезический метод	0.1	-
25393	337160.54	2223422.48	Геодезический метод	0.1	-
25400	336958.68	2223427.91	Геодезический метод	0.1	-
25401	336975.17	2223452.38	Геодезический метод	0.1	-
25402	336992.64	2223478.26	Геодезический метод	0.1	-
25403	337009.76	2223503.93	Геодезический метод	0.1	-
25404	336966.93	2223529.99	Геодезический метод	0.1	-
25405	336949.82	2223504.59	Геодезический метод	0.1	-
25406	336932.53	2223478.12	Геодезический метод	0.1	-
25407	336915.99	2223452.99	Геодезический метод	0.1	-
25408	336900.66	2223425.65	Геодезический метод	0.1	-
25409	336940.24	2223402.22	Геодезический метод	0.1	-
25400	336958.68	2223427.91	Геодезический метод	0.1	-
25410	336920.43	2223478.54	Геодезический метод	0.1	-
25411	336936.87	2223503.64	Геодезический метод	0.1	-

2. Сведения о характерных точках границ объекта

Обозначение характерных точек границ	Координаты, м		Метод определения координат характерной точки	Средняя квадратическая погрешность положения характерной точки (Mt), м	Описание обозначения точки на местности (при наличии)
	X	Y			
1	2	3	4	5	6
25412	336953.30	2223528.74	Геодезический метод	0.1	-
25413	336911.45	2223556.12	Геодезический метод	0.1	-
25414	336895.03	2223531.02	Геодезический метод	0.1	-
25415	336878.60	2223505.92	Геодезический метод	0.1	-
25416	336887.69	2223499.97	Геодезический метод	0.1	-
25417	336888.90	2223492.24	Геодезический метод	0.1	-
25418	336891.43	2223480.42	Геодезический метод	0.1	-
25419	336890.07	2223476.97	Геодезический метод	0.1	-
25420	336892.56	2223467.61	Геодезический метод	0.1	-
25421	336889.08	2223451.48	Геодезический метод	0.1	-
25422	336878.89	2223436.64	Геодезический метод	0.1	-
25423	336890.49	2223429.62	Геодезический метод	0.1	-
25410	336920.43	2223478.54	Геодезический метод	0.1	-
25424	343416.50	2226225.66	Геодезический метод	0.1	-
25425	343367.46	2226271.12	Геодезический метод	0.1	-
25426	343339.28	2226253.30	Геодезический метод	0.1	-
25427	343308.27	2226233.75	Геодезический метод	0.1	-
25428	343327.25	2226201.82	Геодезический метод	0.1	-
25429	343351.12	2226232.07	Геодезический метод	0.1	-
25430	343368.96	2226199.63	Геодезический метод	0.1	-
25424	343416.50	2226225.66	Геодезический метод	0.1	-
25431	347801.11	2227171.70	Геодезический метод	0.1	-
25432	347786.29	2227214.22	Геодезический метод	0.1	-
25433	347765.31	2227206.96	Геодезический метод	0.1	-
25434	347780.15	2227164.40	Геодезический метод	0.1	-

2. Сведения о характерных точках границ объекта

Обозначение характерных точек границ	Координаты, м		Метод определения координат характерной точки	Средняя квадратическая погрешность положения характерной точки (Mt), м	Описание обозначения точки на местности (при наличии)
	X	Y			
1	2	3	4	5	6
25431	347801.11	2227171.70	Геодезический метод	0.1	-
25435	347838.24	2227184.65	Геодезический метод	0.1	-
25436	347816.44	2227238.41	Геодезический метод	0.1	-
25437	347810.96	2227251.96	Геодезический метод	0.1	-
25438	347788.20	2227241.82	Геодезический метод	0.1	-
25439	347788.85	2227233.77	Геодезический метод	0.1	-
25440	347790.45	2227229.24	Геодезический метод	0.1	-
25441	347809.48	2227174.62	Геодезический метод	0.1	-
25435	347838.24	2227184.65	Геодезический метод	0.1	-
25442	347936.21	2227220.90	Геодезический метод	0.1	-
25443	347923.30	2227252.00	Геодезический метод	0.1	-
25444	347892.97	2227240.03	Геодезический метод	0.1	-
25445	347889.43	2227238.64	Геодезический метод	0.1	-
25446	347883.23	2227253.75	Геодезический метод	0.1	-
25447	347827.93	2227232.05	Геодезический метод	0.1	-
25448	347846.87	2227185.79	Геодезический метод	0.1	-
25449	347874.26	2227196.53	Геодезический метод	0.1	-
25450	347902.18	2227207.48	Геодезический метод	0.1	-
25451	347905.73	2227208.88	Геодезический метод	0.1	-
25442	347936.21	2227220.90	Геодезический метод	0.1	-
25452	348049.02	2227102.27	Геодезический метод	0.1	-
25453	348057.63	2227112.59	Геодезический метод	0.1	-
25454	348000.31	2227163.23	Геодезический метод	0.1	-
25455	347997.10	2227162.96	Геодезический метод	0.1	-
25456	347984.95	2227181.38	Геодезический метод	0.1	-

2. Сведения о характерных точках границ объекта

Обозначение характерных точек границ	Координаты, м		Метод определения координат характерной точки	Средняя квадратическая погрешность положения характерной точки (Mt), м	Описание обозначения точки на местности (при наличии)
	X	Y			
1	2	3	4	5	6
25457	347970.16	2227225.65	Геодезический метод	0.1	-
25458	347937.21	2227212.95	Геодезический метод	0.1	-
25459	347915.30	2227203.97	Геодезический метод	0.1	-
25460	347930.80	2227163.42	Геодезический метод	0.1	-
25461	347938.01	2227144.89	Геодезический метод	0.1	-
25462	347958.46	2227152.04	Геодезический метод	0.1	-
25463	347958.67	2227150.93	Геодезический метод	0.1	-
25464	347988.23	2227153.79	Геодезический метод	0.1	-
25465	348001.03	2227139.99	Геодезический метод	0.1	-
25452	348049.02	2227102.27	Геодезический метод	0.1	-
25466	348116.04	2227142.34	Геодезический метод	0.1	-
25467	348110.78	2227166.34	Геодезический метод	0.1	-
25468	348105.52	2227190.35	Геодезический метод	0.1	-
25469	348099.61	2227216.68	Геодезический метод	0.1	-
25470	348090.27	2227259.38	Геодезический метод	0.1	-
25471	348089.77	2227262.08	Геодезический метод	0.1	-
25472	348062.55	2227257.20	Геодезический метод	0.1	-
25473	348039.75	2227252.51	Геодезический метод	0.1	-
25474	348038.54	2227250.21	Геодезический метод	0.1	-
25475	348035.05	2227249.44	Геодезический метод	0.1	-
25476	348032.53	2227250.79	Геодезический метод	0.1	-
25477	348012.83	2227247.12	Геодезический метод	0.1	-
25478	347997.92	2227241.52	Геодезический метод	0.1	-
25479	347973.69	2227227.40	Геодезический метод	0.1	-
25480	347984.49	2227192.09	Геодезический метод	0.1	-

2. Сведения о характерных точках границ объекта

Обозначение характерных точек границ	Координаты, м		Метод определения координат характерной точки	Средняя квадратическая погрешность положения характерной точки (Mt), м	Описание обозначения точки на местности (при наличии)
	X	Y			
1	2	3	4	5	6
25481	347990.93	2227177.74	Геодезический метод	0.1	-
25482	348002.71	2227166.20	Геодезический метод	0.1	-
25483	348006.03	2227169.39	Геодезический метод	0.1	-
25484	348016.42	2227168.22	Геодезический метод	0.1	-
25485	348020.83	2227170.76	Геодезический метод	0.1	-
25486	348080.61	2227126.84	Геодезический метод	0.1	-
25487	348095.13	2227151.61	Геодезический метод	0.1	-
25466	348116.04	2227142.34	Геодезический метод	0.1	-
25488	348079.35	2227267.66	Геодезический метод	0.1	-
25489	348072.58	2227297.91	Геодезический метод	0.1	-
25490	348058.95	2227295.69	Геодезический метод	0.1	-
25491	348034.85	2227285.89	Геодезический метод	0.1	-
25492	348028.47	2227275.95	Геодезический метод	0.1	-
25493	348020.27	2227270.91	Геодезический метод	0.1	-
25494	348022.97	2227256.97	Геодезический метод	0.1	-
25488	348079.35	2227267.66	Геодезический метод	0.1	-
25495	348138.38	2227277.69	Геодезический метод	0.1	-
25496	348131.30	2227313.60	Геодезический метод	0.1	-
25497	348107.08	2227310.84	Геодезический метод	0.1	-
25498	348108.64	2227272.69	Геодезический метод	0.1	-
25495	348138.38	2227277.69	Геодезический метод	0.1	-
25499	348215.85	2227292.33	Геодезический метод	0.1	-
25500	348210.70	2227314.93	Геодезический метод	0.1	-
25501	348148.44	2227315.51	Геодезический метод	0.1	-
25502	348150.14	2227279.75	Геодезический метод	0.1	-

2. Сведения о характерных точках границ объекта

Обозначение характерных точек границ	Координаты, м		Метод определения координат характерной точки	Средняя квадратическая погрешность положения характерной точки (Mt), м	Описание обозначения точки на местности (при наличии)
	X	Y			
1	2	3	4	5	6
25503	348187.16	2227286.87	Геодезический метод	0.1	-
25499	348215.85	2227292.33	Геодезический метод	0.1	-
25504	348257.76	2227300.75	Геодезический метод	0.1	-
25505	348252.87	2227330.36	Геодезический метод	0.1	-
25506	348213.57	2227322.88	Геодезический метод	0.1	-
25507	348218.47	2227293.30	Геодезический метод	0.1	-
25504	348257.76	2227300.75	Геодезический метод	0.1	-
25508	348195.35	2227222.48	Геодезический метод	0.1	-
25509	348192.58	2227234.63	Геодезический метод	0.1	-
25510	348188.25	2227253.56	Геодезический метод	0.1	-
25511	348181.97	2227280.32	Геодезический метод	0.1	-
25512	348161.84	2227276.42	Геодезический метод	0.1	-
25513	348149.45	2227274.00	Геодезический метод	0.1	-
25514	348150.33	2227268.68	Геодезический метод	0.1	-
25515	348155.03	2227240.28	Геодезический метод	0.1	-
25516	348157.51	2227225.99	Геодезический метод	0.1	-
25517	348159.38	2227215.24	Геодезический метод	0.1	-
25518	348178.25	2227218.68	Геодезический метод	0.1	-
25508	348195.35	2227222.48	Геодезический метод	0.1	-
25519	348267.22	2227198.93	Геодезический метод	0.1	-
25520	348268.11	2227202.39	Геодезический метод	0.1	-
25521	348248.14	2227262.03	Геодезический метод	0.1	-
25522	348242.18	2227277.82	Геодезический метод	0.1	-
25523	348239.33	2227284.23	Геодезический метод	0.1	-
25524	348238.01	2227285.84	Геодезический метод	0.1	-

2. Сведения о характерных точках границ объекта

Обозначение характерных точек границ	Координаты, м		Метод определения координат характерной точки	Средняя квадратическая погрешность положения характерной точки (Mt), м	Описание обозначения точки на местности (при наличии)
	X	Y			
1	2	3	4	5	6
25525	348234.51	2227288.19	Геодезический метод	0.1	-
25526	348230.31	2227289.55	Геодезический метод	0.1	-
25527	348227.69	2227289.88	Геодезический метод	0.1	-
25528	348201.30	2227285.22	Геодезический метод	0.1	-
25529	348205.77	2227258.45	Геодезический метод	0.1	-
25530	348213.40	2227226.52	Геодезический метод	0.1	-
25531	348220.12	2227197.55	Геодезический метод	0.1	-
25532	348230.02	2227200.35	Геодезический метод	0.1	-
25533	348259.64	2227196.66	Геодезический метод	0.1	-
25519	348267.22	2227198.93	Геодезический метод	0.1	-
25534	348328.43	2227204.77	Геодезический метод	0.1	-
25535	348318.30	2227230.55	Геодезический метод	0.1	-
25536	348297.25	2227223.41	Геодезический метод	0.1	-
25537	348293.12	2227232.66	Геодезический метод	0.1	-
25538	348266.50	2227296.30	Геодезический метод	0.1	-
25539	348246.92	2227291.04	Геодезический метод	0.1	-
25540	348245.04	2227286.27	Геодезический метод	0.1	-
25541	348270.70	2227213.15	Геодезический метод	0.1	-
25542	348280.97	2227198.90	Геодезический метод	0.1	-
25543	348288.85	2227200.22	Геодезический метод	0.1	-
25544	348295.28	2227192.66	Геодезический метод	0.1	-
25545	348308.73	2227197.50	Геодезический метод	0.1	-
25534	348328.43	2227204.77	Геодезический метод	0.1	-
25546	348413.46	2227209.40	Геодезический метод	0.1	-
25547	348402.32	2227248.39	Геодезический метод	0.1	-

2. Сведения о характерных точках границ объекта

Обозначение характерных точек границ	Координаты, м		Метод определения координат характерной точки	Средняя квадратическая погрешность положения характерной точки (Mt), м	Описание обозначения точки на местности (при наличии)
	X	Y			
1	2	3	4	5	6
25548	348360.94	2227238.46	Геодезический метод	0.1	-
25549	348374.73	2227199.06	Геодезический метод	0.1	-
25546	348413.46	2227209.40	Геодезический метод	0.1	-
25550	348380.81	2227260.28	Геодезический метод	0.1	-
25551	348368.43	2227314.55	Геодезический метод	0.1	-
25552	348345.88	2227311.45	Геодезический метод	0.1	-
25553	348358.66	2227258.31	Геодезический метод	0.1	-
25550	348380.81	2227260.28	Геодезический метод	0.1	-
25554	348324.62	2227254.12	Геодезический метод	0.1	-
25555	348315.55	2227306.17	Геодезический метод	0.1	-
25556	348288.26	2227300.90	Геодезический метод	0.1	-
25557	348291.02	2227290.49	Геодезический метод	0.1	-
25558	348301.22	2227248.73	Геодезический метод	0.1	-
25554	348324.62	2227254.12	Геодезический метод	0.1	-
25559	348437.58	2227328.22	Геодезический метод	0.1	-
25560	348434.47	2227359.31	Геодезический метод	0.1	-
25561	348386.71	2227354.54	Геодезический метод	0.1	-
25562	348389.82	2227323.44	Геодезический метод	0.1	-
25559	348437.58	2227328.22	Геодезический метод	0.1	-
25563	348486.43	2227256.80	Геодезический метод	0.1	-
25564	348489.71	2227305.31	Геодезический метод	0.1	-
25565	348458.72	2227303.12	Геодезический метод	0.1	-
25566	348460.30	2227288.04	Геодезический метод	0.1	-
25567	348464.84	2227238.24	Геодезический метод	0.1	-
25563	348486.43	2227256.80	Геодезический метод	0.1	-

2. Сведения о характерных точках границ объекта

Обозначение характерных точек границ	Координаты, м		Метод определения координат характерной точки	Средняя квадратическая погрешность положения характерной точки (Mt), м	Описание обозначения точки на местности (при наличии)
	X	Y			
1	2	3	4	5	6
25568	348604.87	2227269.18	Геодезический метод	0.1	-
25569	348592.84	2227322.92	Геодезический метод	0.1	-
25570	348582.77	2227321.27	Геодезический метод	0.1	-
25571	348563.11	2227318.18	Геодезический метод	0.1	-
25572	348546.94	2227300.09	Геодезический метод	0.1	-
25573	348541.49	2227294.02	Геодезический метод	0.1	-
25574	348542.71	2227258.12	Геодезический метод	0.1	-
25575	348549.66	2227256.75	Геодезический метод	0.1	-
25576	348560.75	2227259.33	Геодезический метод	0.1	-
25577	348594.97	2227266.97	Геодезический метод	0.1	-
25568	348604.87	2227269.18	Геодезический метод	0.1	-
25578	348751.07	2227323.36	Геодезический метод	0.1	-
25579	348745.59	2227356.62	Геодезический метод	0.1	-
25580	348707.00	2227348.98	Геодезический метод	0.1	-
25581	348661.71	2227340.02	Геодезический метод	0.1	-
25582	348667.42	2227308.43	Геодезический метод	0.1	-
25583	348713.44	2227317.20	Геодезический метод	0.1	-
25578	348751.07	2227323.36	Геодезический метод	0.1	-
25584	349678.43	2227560.85	Геодезический метод	0.1	-
25585	349677.55	2227579.40	Геодезический метод	0.1	-
25586	349648.08	2227576.01	Геодезический метод	0.1	-
25587	349647.35	2227584.39	Геодезический метод	0.1	-
25588	349600.77	2227583.21	Геодезический метод	0.1	-
25589	349616.44	2227539.26	Геодезический метод	0.1	-
25590	349622.49	2227537.41	Геодезический метод	0.1	-

2. Сведения о характерных точках границ объекта

Обозначение характерных точек границ	Координаты, м		Метод определения координат характерной точки	Средняя квадратическая погрешность положения характерной точки (Mt), м	Описание обозначения точки на местности (при наличии)
	X	Y			
1	2	3	4	5	6
25591	349622.85	2227535.41	Геодезический метод	0.1	-
25592	349646.79	2227539.66	Геодезический метод	0.1	-
25593	349646.06	2227544.92	Геодезический метод	0.1	-
25594	349650.21	2227545.86	Геодезический метод	0.1	-
25595	349652.21	2227547.79	Геодезический метод	0.1	-
25596	349652.12	2227549.67	Геодезический метод	0.1	-
25597	349661.47	2227555.39	Геодезический метод	0.1	-
25584	349678.43	2227560.85	Геодезический метод	0.1	-
25598	349711.63	2227479.94	Геодезический метод	0.1	-
25599	349711.90	2227510.03	Геодезический метод	0.1	-
25600	349712.25	2227515.89	Геодезический метод	0.1	-
25601	349715.56	2227515.84	Геодезический метод	0.1	-
25602	349737.55	2227516.91	Геодезический метод	0.1	-
25603	349737.47	2227573.87	Геодезический метод	0.1	-
25604	349712.09	2227573.74	Геодезический метод	0.1	-
25605	349712.21	2227536.97	Геодезический метод	0.1	-
25606	349710.06	2227538.21	Геодезический метод	0.1	-
25607	349702.92	2227568.49	Геодезический метод	0.1	-
25608	349701.54	2227586.43	Геодезический метод	0.1	-
25609	349680.53	2227585.49	Геодезический метод	0.1	-
25610	349681.77	2227557.38	Геодезический метод	0.1	-
25611	349679.37	2227557.19	Геодезический метод	0.1	-
25612	349662.23	2227553.08	Геодезический метод	0.1	-
25613	349654.01	2227548.45	Геодезический метод	0.1	-
25614	349652.08	2227541.40	Геодезический метод	0.1	-

2. Сведения о характерных точках границ объекта

Обозначение характерных точек границ	Координаты, м		Метод определения координат характерной точки	Средняя квадратическая погрешность положения характерной точки (Mt), м	Описание обозначения точки на местности (при наличии)
	X	Y			
1	2	3	4	5	6
25615	349654.31	2227515.35	Геодезический метод	0.1	-
25616	349665.35	2227516.11	Геодезический метод	0.1	-
25617	349680.18	2227517.38	Геодезический метод	0.1	-
25618	349682.67	2227517.05	Геодезический метод	0.1	-
25619	349683.59	2227482.57	Геодезический метод	0.1	-
25598	349711.63	2227479.94	Геодезический метод	0.1	-
25620	349836.46	2227399.65	Геодезический метод	0.1	-
25621	349835.65	2227421.54	Геодезический метод	0.1	-
25622	349836.13	2227432.01	Геодезический метод	0.1	-
25623	349843.99	2227467.79	Геодезический метод	0.1	-
25624	349844.82	2227477.98	Геодезический метод	0.1	-
25625	349819.05	2227478.98	Геодезический метод	0.1	-
25626	349818.12	2227454.84	Геодезический метод	0.1	-
25627	349805.02	2227404.75	Геодезический метод	0.1	-
25620	349836.46	2227399.65	Геодезический метод	0.1	-
25628	349836.17	2227486.25	Геодезический метод	0.1	-
25629	349836.47	2227499.84	Геодезический метод	0.1	-
25630	349834.06	2227545.79	Геодезический метод	0.1	-
25631	349830.43	2227553.23	Геодезический метод	0.1	-
25632	349814.58	2227550.66	Геодезический метод	0.1	-
25633	349813.41	2227553.46	Геодезический метод	0.1	-
25634	349830.06	2227556.38	Геодезический метод	0.1	-
25635	349829.23	2227569.78	Геодезический метод	0.1	-
25636	349828.67	2227578.81	Геодезический метод	0.1	-
25637	349825.22	2227594.37	Геодезический метод	0.1	-

2. Сведения о характерных точках границ объекта

Обозначение характерных точек границ	Координаты, м		Метод определения координат характерной точки	Средняя квадратическая погрешность положения характерной точки (Mt), м	Описание обозначения точки на местности (при наличии)
	X	Y			
1	2	3	4	5	6
25638	349822.55	2227602.30	Геодезический метод	0.1	-
25639	349818.94	2227610.36	Геодезический метод	0.1	-
25640	349802.07	2227604.28	Геодезический метод	0.1	-
25641	349788.06	2227599.27	Геодезический метод	0.1	-
25642	349782.24	2227596.06	Геодезический метод	0.1	-
25643	349780.26	2227593.89	Геодезический метод	0.1	-
25644	349777.64	2227592.49	Геодезический метод	0.1	-
25645	349784.59	2227572.95	Геодезический метод	0.1	-
25646	349790.10	2227557.73	Геодезический метод	0.1	-
25647	349790.76	2227554.51	Геодезический метод	0.1	-
25648	349790.06	2227551.36	Геодезический метод	0.1	-
25649	349795.32	2227550.23	Геодезический метод	0.1	-
25650	349791.49	2227526.45	Геодезический метод	0.1	-
25651	349816.37	2227527.10	Геодезический метод	0.1	-
25652	349817.84	2227508.26	Геодезический метод	0.1	-
25653	349818.53	2227487.16	Геодезический метод	0.1	-
25628	349836.17	2227486.25	Геодезический метод	0.1	-
25654	349969.81	2227568.43	Геодезический метод	0.1	-
25655	349970.43	2227598.56	Геодезический метод	0.1	-
25656	349966.51	2227598.66	Геодезический метод	0.1	-
25657	349966.47	2227600.63	Геодезический метод	0.1	-
25658	349959.80	2227600.64	Геодезический метод	0.1	-
25659	349956.45	2227601.11	Геодезический метод	0.1	-
25660	349951.04	2227600.36	Геодезический метод	0.1	-
25661	349950.63	2227603.25	Геодезический метод	0.1	-

2. Сведения о характерных точках границ объекта

Обозначение характерных точек границ	Координаты, м		Метод определения координат характерной точки	Средняя квадратическая погрешность положения характерной точки (Mt), м	Описание обозначения точки на местности (при наличии)
	X	Y			
1	2	3	4	5	6
25662	349947.02	2227619.75	Геодезический метод	0.1	-
25663	349939.56	2227651.00	Геодезический метод	0.1	-
25664	349936.95	2227660.99	Геодезический метод	0.1	-
25665	349915.20	2227653.51	Геодезический метод	0.1	-
25666	349918.99	2227643.11	Геодезический метод	0.1	-
25667	349928.72	2227615.35	Геодезический метод	0.1	-
25668	349936.25	2227595.95	Геодезический метод	0.1	-
25669	349941.70	2227595.49	Геодезический метод	0.1	-
25670	349955.65	2227569.87	Геодезический метод	0.1	-
25671	349958.03	2227567.78	Геодезический метод	0.1	-
25654	349969.81	2227568.43	Геодезический метод	0.1	-
25672	350099.79	2227461.21	Геодезический метод	0.1	-
25673	350087.71	2227512.25	Геодезический метод	0.1	-
25674	350069.06	2227508.49	Геодезический метод	0.1	-
25675	350074.64	2227522.04	Геодезический метод	0.1	-
25676	350054.06	2227532.64	Геодезический метод	0.1	-
25677	350057.46	2227540.27	Геодезический метод	0.1	-
25678	350048.91	2227542.22	Геодезический метод	0.1	-
25679	350025.37	2227547.65	Геодезический метод	0.1	-
25680	350027.24	2227548.67	Геодезический метод	0.1	-
25681	350037.62	2227548.03	Геодезический метод	0.1	-
25682	350055.54	2227546.69	Геодезический метод	0.1	-
25683	350073.91	2227560.31	Геодезический метод	0.1	-
25684	350069.37	2227567.37	Геодезический метод	0.1	-
25685	350063.48	2227573.46	Геодезический метод	0.1	-

2. Сведения о характерных точках границ объекта

Обозначение характерных точек границ	Координаты, м		Метод определения координат характерной точки	Средняя квадратическая погрешность положения характерной точки (Mt), м	Описание обозначения точки на местности (при наличии)
	X	Y			
1	2	3	4	5	6
25686	350043.93	2227575.91	Геодезический метод	0.1	-
25687	350021.83	2227578.04	Геодезический метод	0.1	-
25688	349996.06	2227577.47	Геодезический метод	0.1	-
25689	349981.01	2227576.84	Геодезический метод	0.1	-
25690	349978.50	2227572.45	Геодезический метод	0.1	-
25691	349976.52	2227564.34	Геодезический метод	0.1	-
25692	349976.19	2227560.41	Геодезический метод	0.1	-
25693	349975.04	2227552.10	Геодезический метод	0.1	-
25694	349971.95	2227526.19	Геодезический метод	0.1	-
25695	349969.25	2227502.53	Геодезический метод	0.1	-
25696	349967.42	2227482.91	Геодезический метод	0.1	-
25697	350005.35	2227477.27	Геодезический метод	0.1	-
25698	350064.61	2227470.41	Геодезический метод	0.1	-
25699	350065.50	2227468.10	Геодезический метод	0.1	-
25700	350065.95	2227455.99	Геодезический метод	0.1	-
25672	350099.79	2227461.21	Геодезический метод	0.1	-
25701	349968.25	2227252.86	Геодезический метод	0.1	-
25702	349977.19	2227270.76	Геодезический метод	0.1	-
25703	349951.02	2227288.75	Геодезический метод	0.1	-
25704	349947.88	2227284.65	Геодезический метод	0.1	-
25705	349929.62	2227296.64	Геодезический метод	0.1	-
25706	349941.87	2227315.67	Геодезический метод	0.1	-
25707	349943.48	2227319.01	Геодезический метод	0.1	-
25708	349946.65	2227328.58	Геодезический метод	0.1	-
25709	349933.60	2227334.50	Геодезический метод	0.1	-

2. Сведения о характерных точках границ объекта

Обозначение характерных точек границ	Координаты, м		Метод определения координат характерной точки	Средняя квадратическая погрешность положения характерной точки (Mt), м	Описание обозначения точки на местности (при наличии)
	X	Y			
1	2	3	4	5	6
25710	349928.02	2227336.80	Геодезический метод	0.1	-
25711	349927.64	2227339.62	Геодезический метод	0.1	-
25712	349924.19	2227341.35	Геодезический метод	0.1	-
25713	349920.52	2227343.03	Геодезический метод	0.1	-
25714	349918.89	2227343.33	Геодезический метод	0.1	-
25715	349912.60	2227343.27	Геодезический метод	0.1	-
25716	349892.35	2227304.77	Геодезический метод	0.1	-
25717	349923.54	2227285.56	Геодезический метод	0.1	-
25718	349922.17	2227283.06	Геодезический метод	0.1	-
25701	349968.25	2227252.86	Геодезический метод	0.1	-
25719	350061.87	2227400.49	Геодезический метод	0.1	-
25720	350073.95	2227409.83	Геодезический метод	0.1	-
25721	350083.92	2227417.76	Геодезический метод	0.1	-
25722	350084.84	2227423.80	Геодезический метод	0.1	-
25723	350084.57	2227425.91	Геодезический метод	0.1	-
25724	350071.86	2227425.19	Геодезический метод	0.1	-
25725	350054.04	2227423.70	Геодезический метод	0.1	-
25726	350050.09	2227422.81	Геодезический метод	0.1	-
25727	350044.92	2227422.36	Геодезический метод	0.1	-
25728	350042.94	2227423.49	Геодезический метод	0.1	-
25729	350041.28	2227423.44	Геодезический метод	0.1	-
25730	349982.88	2227425.24	Геодезический метод	0.1	-
25731	349980.97	2227414.17	Геодезический метод	0.1	-
25732	349981.26	2227405.47	Геодезический метод	0.1	-
25733	350011.27	2227383.83	Геодезический метод	0.1	-

2. Сведения о характерных точках границ объекта

Обозначение характерных точек границ	Координаты, м		Метод определения координат характерной точки	Средняя квадратическая погрешность положения характерной точки (Mt), м	Описание обозначения точки на местности (при наличии)
	X	Y			
1	2	3	4	5	6
25734	350023.41	2227375.23	Геодезический метод	0.1	-
25735	350031.35	2227379.62	Геодезический метод	0.1	-
25736	350046.69	2227389.61	Геодезический метод	0.1	-
25719	350061.87	2227400.49	Геодезический метод	0.1	-
25737	350144.94	2227517.37	Геодезический метод	0.1	-
25738	350136.77	2227531.97	Геодезический метод	0.1	-
25739	350119.42	2227555.42	Геодезический метод	0.1	-
25740	350109.70	2227568.40	Геодезический метод	0.1	-
25741	350104.83	2227577.79	Геодезический метод	0.1	-
25742	350103.61	2227582.67	Геодезический метод	0.1	-
25743	350104.35	2227591.06	Геодезический метод	0.1	-
25744	350104.06	2227607.02	Геодезический метод	0.1	-
25745	350115.27	2227617.34	Геодезический метод	0.1	-
25746	350114.66	2227629.18	Геодезический метод	0.1	-
25747	350103.02	2227666.23	Геодезический метод	0.1	-
25748	350104.47	2227666.24	Геодезический метод	0.1	-
25749	350107.36	2227665.48	Геодезический метод	0.1	-
25750	350125.37	2227614.73	Геодезический метод	0.1	-
25751	350154.13	2227627.03	Геодезический метод	0.1	-
25752	350158.49	2227629.21	Геодезический метод	0.1	-
25753	350180.75	2227637.89	Геодезический метод	0.1	-
25754	350187.16	2227635.10	Геодезический метод	0.1	-
25755	350192.34	2227638.86	Геодезический метод	0.1	-
25756	350202.83	2227654.78	Геодезический метод	0.1	-
25757	350204.77	2227649.09	Геодезический метод	0.1	-

2. Сведения о характерных точках границ объекта

Обозначение характерных точек границ	Координаты, м		Метод определения координат характерной точки	Средняя квадратическая погрешность положения характерной точки (Mt), м	Описание обозначения точки на местности (при наличии)
	X	Y			
1	2	3	4	5	6
25758	350232.99	2227660.94	Геодезический метод	0.1	-
25759	350229.93	2227669.60	Геодезический метод	0.1	-
25760	350230.56	2227672.19	Геодезический метод	0.1	-
25761	350227.66	2227685.83	Геодезический метод	0.1	-
25762	350240.48	2227689.93	Геодезический метод	0.1	-
25763	350233.21	2227721.94	Геодезический метод	0.1	-
25764	350185.71	2227711.84	Геодезический метод	0.1	-
25765	350184.75	2227715.02	Геодезический метод	0.1	-
25766	350164.92	2227713.13	Геодезический метод	0.1	-
25767	350162.06	2227715.76	Геодезический метод	0.1	-
25768	350159.13	2227714.34	Геодезический метод	0.1	-
25769	350136.97	2227703.56	Геодезический метод	0.1	-
25770	350139.88	2227694.24	Геодезический метод	0.1	-
25771	350136.61	2227693.33	Геодезический метод	0.1	-
25772	350136.98	2227691.98	Геодезический метод	0.1	-
25773	350101.46	2227686.02	Геодезический метод	0.1	-
25774	350101.41	2227684.93	Геодезический метод	0.1	-
25775	350102.55	2227676.79	Геодезический метод	0.1	-
25776	350081.93	2227675.48	Геодезический метод	0.1	-
25777	350080.01	2227583.65	Геодезический метод	0.1	-
25778	350081.17	2227583.62	Геодезический метод	0.1	-
25779	350080.88	2227566.54	Геодезический метод	0.1	-
25780	350095.00	2227535.97	Геодезический метод	0.1	-
25781	350110.87	2227503.89	Геодезический метод	0.1	-
25737	350144.94	2227517.37	Геодезический метод	0.1	-

2. Сведения о характерных точках границ объекта

Обозначение характерных точек границ	Координаты, м		Метод определения координат характерной точки	Средняя квадратическая погрешность положения характерной точки (Mt), м	Описание обозначения точки на местности (при наличии)
	X	Y			
1	2	3	4	5	6
25782	350221.99	2227575.87	Геодезический метод	0.1	-
25783	350223.21	2227577.53	Геодезический метод	0.1	-
25784	350223.23	2227579.93	Геодезический метод	0.1	-
25785	350222.96	2227583.10	Геодезический метод	0.1	-
25786	350215.76	2227602.20	Геодезический метод	0.1	-
25787	350213.10	2227603.61	Геодезический метод	0.1	-
25788	350212.33	2227608.98	Геодезический метод	0.1	-
25789	350210.13	2227613.66	Геодезический метод	0.1	-
25790	350194.44	2227630.56	Геодезический метод	0.1	-
25791	350191.53	2227630.40	Геодезический метод	0.1	-
25792	350191.02	2227630.69	Геодезический метод	0.1	-
25793	350185.97	2227633.58	Геодезический метод	0.1	-
25794	350182.75	2227632.25	Геодезический метод	0.1	-
25795	350181.92	2227633.98	Геодезический метод	0.1	-
25796	350170.53	2227629.13	Геодезический метод	0.1	-
25797	350175.03	2227620.45	Геодезический метод	0.1	-
25798	350202.39	2227567.91	Геодезический метод	0.1	-
25799	350203.99	2227565.13	Геодезический метод	0.1	-
25782	350221.99	2227575.87	Геодезический метод	0.1	-
25800	350068.22	2227592.93	Геодезический метод	0.1	-
25801	350070.11	2227617.91	Геодезический метод	0.1	-
25802	350070.77	2227618.14	Геодезический метод	0.1	-
25803	350072.16	2227677.47	Геодезический метод	0.1	-
25804	350064.07	2227678.11	Геодезический метод	0.1	-
25805	350040.93	2227680.17	Геодезический метод	0.1	-

2. Сведения о характерных точках границ объекта

Обозначение характерных точек границ	Координаты, м		Метод определения координат характерной точки	Средняя квадратическая погрешность положения характерной точки (Mt), м	Описание обозначения точки на местности (при наличии)
	X	Y			
1	2	3	4	5	6
25806	350054.81	2227618.13	Геодезический метод	0.1	-
25807	350041.89	2227618.01	Геодезический метод	0.1	-
25808	350014.36	2227617.89	Геодезический метод	0.1	-
25809	350009.41	2227618.06	Геодезический метод	0.1	-
25810	349995.19	2227619.14	Геодезический метод	0.1	-
25811	349989.10	2227619.60	Геодезический метод	0.1	-
25812	349987.00	2227618.37	Геодезический метод	0.1	-
25813	349979.87	2227598.53	Геодезический метод	0.1	-
25814	349980.10	2227598.25	Геодезический метод	0.1	-
25815	349984.66	2227597.80	Геодезический метод	0.1	-
25816	350017.69	2227594.33	Геодезический метод	0.1	-
25817	350018.50	2227600.03	Геодезический метод	0.1	-
25818	350040.23	2227597.25	Геодезический метод	0.1	-
25819	350040.14	2227596.27	Геодезический метод	0.1	-
25800	350068.22	2227592.93	Геодезический метод	0.1	-
25820	356051.39	2226775.75	Геодезический метод	0.1	-
25821	356077.96	2226825.05	Геодезический метод	0.1	-
25822	356079.81	2226827.38	Геодезический метод	0.1	-
25823	356076.14	2226829.80	Геодезический метод	0.1	-
25824	356058.06	2226839.40	Геодезический метод	0.1	-
25825	356052.67	2226842.06	Геодезический метод	0.1	-
25826	356027.61	2226790.21	Геодезический метод	0.1	-
25827	356015.75	2226765.68	Геодезический метод	0.1	-
25828	356038.22	2226751.28	Геодезический метод	0.1	-
25820	356051.39	2226775.75	Геодезический метод	0.1	-

2. Сведения о характерных точках границ объекта

Обозначение характерных точек границ	Координаты, м		Метод определения координат характерной точки	Средняя квадратическая погрешность положения характерной точки (Mt), м	Описание обозначения точки на местности (при наличии)
	X	Y			
1	2	3	4	5	6
25829	356099.22	2226842.57	Геодезический метод	0.1	-
25830	356121.75	2226883.74	Геодезический метод	0.1	-
25831	356107.28	2226893.83	Геодезический метод	0.1	-
25832	356125.08	2226929.82	Геодезический метод	0.1	-
25833	356098.15	2226934.49	Геодезический метод	0.1	-
25834	356088.97	2226910.45	Геодезический метод	0.1	-
25835	356067.26	2226918.18	Геодезический метод	0.1	-
25836	356066.31	2226915.51	Геодезический метод	0.1	-
25837	356065.53	2226916.00	Геодезический метод	0.1	-
25838	356029.02	2226934.45	Геодезический метод	0.1	-
25839	356019.12	2226897.07	Геодезический метод	0.1	-
25840	356018.14	2226893.05	Геодезический метод	0.1	-
25841	356011.17	2226870.45	Геодезический метод	0.1	-
25842	356019.73	2226866.66	Геодезический метод	0.1	-
25843	356025.00	2226864.27	Геодезический метод	0.1	-
25844	356032.58	2226860.93	Геодезический метод	0.1	-
25845	356037.99	2226859.31	Геодезический метод	0.1	-
25846	356043.13	2226860.40	Геодезический метод	0.1	-
25847	356046.83	2226863.10	Геодезический метод	0.1	-
25848	356051.07	2226872.52	Геодезический метод	0.1	-
25849	356058.44	2226891.86	Геодезический метод	0.1	-
25850	356062.11	2226890.44	Геодезический метод	0.1	-
25851	356054.38	2226870.46	Геодезический метод	0.1	-
25852	356050.65	2226861.83	Геодезический метод	0.1	-
25853	356060.09	2226858.05	Геодезический метод	0.1	-

2. Сведения о характерных точках границ объекта

Обозначение характерных точек границ	Координаты, м		Метод определения координат характерной точки	Средняя квадратическая погрешность положения характерной точки (Mt), м	Описание обозначения точки на местности (при наличии)
	X	Y			
1	2	3	4	5	6
25854	356069.82	2226853.09	Геодезический метод	0.1	-
25855	356082.28	2226879.79	Геодезический метод	0.1	-
25856	356086.73	2226877.86	Геодезический метод	0.1	-
25857	356069.41	2226841.76	Геодезический метод	0.1	-
25858	356089.53	2226827.22	Геодезический метод	0.1	-
25829	356099.22	2226842.57	Геодезический метод	0.1	-
25859	355976.30	2226896.47	Геодезический метод	0.1	-
25860	355981.81	2226902.00	Геодезический метод	0.1	-
25861	355990.90	2226939.17	Геодезический метод	0.1	-
25862	355971.18	2226944.18	Геодезический метод	0.1	-
25863	355953.43	2226933.99	Геодезический метод	0.1	-
25864	355942.15	2226896.96	Геодезический метод	0.1	-
25865	355971.11	2226885.42	Геодезический метод	0.1	-
25859	355976.30	2226896.47	Геодезический метод	0.1	-
25866	356019.74	2226803.20	Геодезический метод	0.1	-
25867	356039.17	2226849.43	Геодезический метод	0.1	-
25868	356030.64	2226854.68	Геодезический метод	0.1	-
25869	356005.20	2226865.40	Геодезический метод	0.1	-
25870	355964.76	2226882.41	Геодезический метод	0.1	-
25871	355943.44	2226834.06	Геодезический метод	0.1	-
25872	355991.95	2226814.01	Геодезический метод	0.1	-
25866	356019.74	2226803.20	Геодезический метод	0.1	-
25873	356131.74	2226753.61	Геодезический метод	0.1	-
25874	356146.45	2226771.60	Геодезический метод	0.1	-
25875	356128.56	2226785.96	Геодезический метод	0.1	-

2. Сведения о характерных точках границ объекта

Обозначение характерных точек границ	Координаты, м		Метод определения координат характерной точки	Средняя квадратическая погрешность положения характерной точки (Mt), м	Описание обозначения точки на местности (при наличии)
	X	Y			
1	2	3	4	5	6
25876	356105.68	2226805.24	Геодезический метод	0.1	-
25877	356088.30	2226780.33	Геодезический метод	0.1	-
25878	356080.79	2226769.58	Геодезический метод	0.1	-
25879	356101.35	2226757.15	Геодезический метод	0.1	-
25880	356089.55	2226737.61	Геодезический метод	0.1	-
25881	356117.97	2226746.52	Геодезический метод	0.1	-
25873	356131.74	2226753.61	Геодезический метод	0.1	-
25882	356137.93	2226828.48	Геодезический метод	0.1	-
25883	356142.77	2226837.59	Геодезический метод	0.1	-
25884	356151.35	2226854.33	Геодезический метод	0.1	-
25885	356160.90	2226874.89	Геодезический метод	0.1	-
25886	356175.73	2226904.09	Геодезический метод	0.1	-
25887	356189.93	2226932.37	Геодезический метод	0.1	-
25888	356171.38	2226942.41	Геодезический метод	0.1	-
25889	356168.95	2226933.90	Геодезический метод	0.1	-
25890	356171.43	2226932.60	Геодезический метод	0.1	-
25891	356142.83	2226862.02	Геодезический метод	0.1	-
25892	356125.81	2226836.01	Геодезический метод	0.1	-
25893	356125.61	2226836.19	Геодезический метод	0.1	-
25894	356123.97	2226833.91	Геодезический метод	0.1	-
25895	356124.20	2226833.61	Геодезический метод	0.1	-
25896	356108.38	2226811.67	Геодезический метод	0.1	-
25897	356122.66	2226797.80	Геодезический метод	0.1	-
25898	356126.62	2226802.94	Геодезический метод	0.1	-
25899	356129.43	2226810.45	Геодезический метод	0.1	-

2. Сведения о характерных точках границ объекта

Обозначение характерных точек границ	Координаты, м		Метод определения координат характерной точки	Средняя квадратическая погрешность положения характерной точки (Mt), м	Описание обозначения точки на местности (при наличии)
	X	Y			
1	2	3	4	5	6
25882	356137.93	2226828.48	Геодезический метод	0.1	-
25900	356245.21	2226848.55	Геодезический метод	0.1	-
25901	356266.87	2226907.65	Геодезический метод	0.1	-
25902	356266.76	2226910.19	Геодезический метод	0.1	-
25903	356252.20	2226915.10	Геодезический метод	0.1	-
25904	356242.21	2226886.43	Геодезический метод	0.1	-
25905	356225.31	2226892.30	Геодезический метод	0.1	-
25906	356212.45	2226860.16	Геодезический метод	0.1	-
25907	356219.80	2226857.55	Геодезический метод	0.1	-
25908	356241.48	2226849.86	Геодезический метод	0.1	-
25900	356245.21	2226848.55	Геодезический метод	0.1	-
25909	357610.19	2226284.95	Геодезический метод	0.1	-
25910	357613.26	2226289.38	Геодезический метод	0.1	-
25911	357615.55	2226293.49	Геодезический метод	0.1	-
25912	357617.85	2226297.10	Геодезический метод	0.1	-
25913	357629.82	2226319.85	Геодезический метод	0.1	-
25914	357631.56	2226323.21	Геодезический метод	0.1	-
25915	357587.62	2226347.53	Геодезический метод	0.1	-
25916	357578.53	2226352.54	Геодезический метод	0.1	-
25917	357566.02	2226326.16	Геодезический метод	0.1	-
25918	357565.41	2226326.56	Геодезический метод	0.1	-
25919	357555.63	2226332.65	Геодезический метод	0.1	-
25920	357563.24	2226345.56	Геодезический метод	0.1	-
25921	357537.41	2226360.81	Геодезический метод	0.1	-
25922	357512.01	2226317.74	Геодезический метод	0.1	-

2. Сведения о характерных точках границ объекта

Обозначение характерных точек границ	Координаты, м		Метод определения координат характерной точки	Средняя квадратическая погрешность положения характерной точки (Mt), м	Описание обозначения точки на местности (при наличии)
	X	Y			
1	2	3	4	5	6
25923	357537.84	2226302.49	Геодезический метод	0.1	-
25924	357547.28	2226296.92	Геодезический метод	0.1	-
25925	357597.85	2226267.06	Геодезический метод	0.1	-
25909	357610.19	2226284.95	Геодезический метод	0.1	-
25926	357648.59	2226225.24	Геодезический метод	0.1	-
25927	357652.23	2226229.84	Геодезический метод	0.1	-
25928	357681.89	2226271.53	Геодезический метод	0.1	-
25929	357656.33	2226286.08	Геодезический метод	0.1	-
25930	357629.91	2226301.24	Геодезический метод	0.1	-
25931	357605.35	2226256.55	Геодезический метод	0.1	-
25932	357603.66	2226253.99	Геодезический метод	0.1	-
25933	357587.07	2226229.00	Геодезический метод	0.1	-
25934	357610.76	2226214.70	Геодезический метод	0.1	-
25935	357632.68	2226201.48	Геодезический метод	0.1	-
25926	357648.59	2226225.24	Геодезический метод	0.1	-
25936	357718.00	2226208.92	Геодезический метод	0.1	-
25937	357734.03	2226237.64	Геодезический метод	0.1	-
25938	357734.88	2226240.22	Геодезический метод	0.1	-
25939	357739.66	2226249.56	Геодезический метод	0.1	-
25940	357719.60	2226261.54	Геодезический метод	0.1	-
25941	357701.69	2226236.97	Геодезический метод	0.1	-
25942	357684.07	2226213.41	Геодезический метод	0.1	-
25943	357709.62	2226195.42	Геодезический метод	0.1	-
25936	357718.00	2226208.92	Геодезический метод	0.1	-
25944	357759.91	2226260.76	Геодезический метод	0.1	-

2. Сведения о характерных точках границ объекта

Обозначение характерных точек границ	Координаты, м		Метод определения координат характерной точки	Средняя квадратическая погрешность положения характерной точки (Mt), м	Описание обозначения точки на местности (при наличии)
	X	Y			
1	2	3	4	5	6
25945	357775.05	2226293.36	Геодезический метод	0.1	-
25946	357761.38	2226315.20	Геодезический метод	0.1	-
25947	357749.17	2226322.35	Геодезический метод	0.1	-
25948	357727.27	2226275.83	Геодезический метод	0.1	-
25944	357759.91	2226260.76	Геодезический метод	0.1	-
25949	357679.72	2226284.43	Геодезический метод	0.1	-
25950	357694.42	2226309.58	Геодезический метод	0.1	-
25951	357649.28	2226334.91	Геодезический метод	0.1	-
25952	357635.02	2226309.53	Геодезический метод	0.1	-
25949	357679.72	2226284.43	Геодезический метод	0.1	-
25953	357904.03	2226097.13	Геодезический метод	0.1	-
25954	357931.76	2226146.60	Геодезический метод	0.1	-
25955	357900.14	2226168.03	Геодезический метод	0.1	-
25956	357871.34	2226116.56	Геодезический метод	0.1	-
25957	357860.65	2226097.46	Геодезический метод	0.1	-
25958	357893.38	2226078.14	Геодезический метод	0.1	-
25953	357904.03	2226097.13	Геодезический метод	0.1	-
25959	357945.20	2226078.27	Геодезический метод	0.1	-
25960	357968.97	2226122.24	Геодезический метод	0.1	-
25961	357943.64	2226138.46	Геодезический метод	0.1	-
25962	357919.86	2226094.47	Геодезический метод	0.1	-
25959	357945.20	2226078.27	Геодезический метод	0.1	-
25963	357986.79	2226129.65	Геодезический метод	0.1	-
25964	358005.28	2226163.00	Геодезический метод	0.1	-
25965	358008.91	2226169.52	Геодезический метод	0.1	-

2. Сведения о характерных точках границ объекта

Обозначение характерных точек границ	Координаты, м		Метод определения координат характерной точки	Средняя квадратическая погрешность положения характерной точки (Mt), м	Описание обозначения точки на местности (при наличии)
	X	Y			
1	2	3	4	5	6
25966	357977.42	2226185.36	Геодезический метод	0.1	-
25967	357980.61	2226192.77	Геодезический метод	0.1	-
25968	357955.27	2226208.83	Геодезический метод	0.1	-
25969	357933.27	2226163.59	Геодезический метод	0.1	-
25970	357958.61	2226147.52	Геодезический метод	0.1	-
25963	357986.79	2226129.65	Геодезический метод	0.1	-
25971	358033.80	2226072.59	Геодезический метод	0.1	-
25972	358060.44	2226126.27	Геодезический метод	0.1	-
25973	358041.70	2226142.63	Геодезический метод	0.1	-
25974	358013.14	2226086.62	Геодезический метод	0.1	-
25971	358033.80	2226072.59	Геодезический метод	0.1	-
25975	358129.68	2225997.02	Геодезический метод	0.1	-
25976	358144.98	2226029.20	Геодезический метод	0.1	-
25977	358142.96	2226030.16	Геодезический метод	0.1	-
25978	358158.55	2226059.98	Геодезический метод	0.1	-
25979	358129.50	2226074.01	Геодезический метод	0.1	-
25980	358122.43	2226058.77	Геодезический метод	0.1	-
25981	358099.97	2226016.20	Геодезический метод	0.1	-
25975	358129.68	2225997.02	Геодезический метод	0.1	-
25982	358021.74	2225953.21	Геодезический метод	0.1	-
25983	358049.72	2225994.18	Геодезический метод	0.1	-
25984	358043.77	2225997.80	Геодезический метод	0.1	-
25985	358037.33	2225986.18	Геодезический метод	0.1	-
25986	358029.71	2225973.36	Геодезический метод	0.1	-
25987	358016.98	2225978.84	Геодезический метод	0.1	-

2. Сведения о характерных точках границ объекта

Обозначение характерных точек границ	Координаты, м		Метод определения координат характерной точки	Средняя квадратическая погрешность положения характерной точки (Mt), м	Описание обозначения точки на местности (при наличии)
	X	Y			
1	2	3	4	5	6
25988	358001.16	2225960.63	Геодезический метод	0.1	-
25989	358016.58	2225944.85	Геодезический метод	0.1	-
25982	358021.74	2225953.21	Геодезический метод	0.1	-
25990	358044.02	2225916.15	Геодезический метод	0.1	-
25991	358055.38	2225932.57	Геодезический метод	0.1	-
25992	358034.83	2225946.90	Геодезический метод	0.1	-
25993	358023.28	2225933.62	Геодезический метод	0.1	-
25994	358038.49	2225920.66	Геодезический метод	0.1	-
25990	358044.02	2225916.15	Геодезический метод	0.1	-
25995	358117.69	2225915.81	Геодезический метод	0.1	-
25996	358137.57	2225948.42	Геодезический метод	0.1	-
25997	358142.05	2225955.77	Геодезический метод	0.1	-
25998	358149.48	2225967.93	Геодезический метод	0.1	-
25999	358119.66	2225988.42	Геодезический метод	0.1	-
26000	358113.29	2225975.47	Геодезический метод	0.1	-
26001	358109.37	2225967.48	Геодезический метод	0.1	-
26002	358105.21	2225959.04	Геодезический метод	0.1	-
26003	358086.78	2225970.03	Геодезический метод	0.1	-
26004	358082.83	2225963.02	Геодезический метод	0.1	-
26005	358079.05	2225956.32	Геодезический метод	0.1	-
26006	358075.31	2225949.60	Геодезический метод	0.1	-
26007	358072.03	2225940.62	Геодезический метод	0.1	-
26008	358069.29	2225934.29	Геодезический метод	0.1	-
26009	358064.79	2225927.42	Геодезический метод	0.1	-
26010	358053.20	2225909.44	Геодезический метод	0.1	-

2. Сведения о характерных точках границ объекта

Обозначение характерных точек границ	Координаты, м		Метод определения координат характерной точки	Средняя квадратическая погрешность положения характерной точки (Mt), м	Описание обозначения точки на местности (при наличии)
	X	Y			
1	2	3	4	5	6
26011	358072.23	2225895.04	Геодезический метод	0.1	-
26012	358076.91	2225891.07	Геодезический метод	0.1	-
26013	358094.62	2225877.97	Геодезический метод	0.1	-
25995	358117.69	2225915.81	Геодезический метод	0.1	-
26014	358158.23	2225872.85	Геодезический метод	0.1	-
26015	358176.15	2225902.82	Геодезический метод	0.1	-
26016	358180.61	2225910.57	Геодезический метод	0.1	-
26017	358193.80	2225933.52	Геодезический метод	0.1	-
26018	358174.97	2225948.58	Геодезический метод	0.1	-
26019	358173.35	2225945.90	Геодезический метод	0.1	-
26020	358152.30	2225961.59	Геодезический метод	0.1	-
26021	358117.77	2225906.48	Геодезический метод	0.1	-
26022	358097.74	2225874.52	Геодезический метод	0.1	-
26023	358120.37	2225858.08	Геодезический метод	0.1	-
26024	358141.08	2225843.35	Геодезический метод	0.1	-
26014	358158.23	2225872.85	Геодезический метод	0.1	-
26025	358228.48	2226003.20	Геодезический метод	0.1	-
26026	358252.06	2226038.19	Геодезический метод	0.1	-
26027	358249.89	2226042.89	Геодезический метод	0.1	-
26028	358251.84	2226045.54	Геодезический метод	0.1	-
26029	358247.07	2226049.06	Геодезический метод	0.1	-
26030	358241.44	2226052.89	Геодезический метод	0.1	-
26031	358232.50	2226058.71	Геодезический метод	0.1	-
26032	358230.80	2226056.10	Геодезический метод	0.1	-
26033	358203.67	2226007.27	Геодезический метод	0.1	-

2. Сведения о характерных точках границ объекта

Обозначение характерных точек границ	Координаты, м		Метод определения координат характерной точки	Средняя квадратическая погрешность положения характерной точки (Mt), м	Описание обозначения точки на местности (при наличии)
	X	Y			
1	2	3	4	5	6
26034	358199.17	2226004.24	Геодезический метод	0.1	-
26035	358176.76	2225960.56	Геодезический метод	0.1	-
26036	358181.14	2225957.89	Геодезический метод	0.1	-
26037	358188.02	2225970.82	Геодезический метод	0.1	-
26038	358187.11	2225971.28	Геодезический метод	0.1	-
26039	358198.49	2225993.46	Геодезический метод	0.1	-
26040	358205.38	2225989.51	Геодезический метод	0.1	-
26041	358210.85	2225999.05	Геодезический метод	0.1	-
26042	358207.46	2226001.01	Геодезический метод	0.1	-
26043	358209.50	2226004.56	Геодезический метод	0.1	-
26044	358215.92	2226001.33	Геодезический метод	0.1	-
26045	358220.17	2226008.82	Геодезический метод	0.1	-
26025	358228.48	2226003.20	Геодезический метод	0.1	-
26046	358230.78	2225801.07	Геодезический метод	0.1	-
26047	358237.39	2225825.03	Геодезический метод	0.1	-
26048	358239.21	2225830.70	Геодезический метод	0.1	-
26049	358242.64	2225839.77	Геодезический метод	0.1	-
26050	358247.38	2225852.33	Геодезический метод	0.1	-
26051	358241.74	2225855.02	Геодезический метод	0.1	-
26052	358257.28	2225897.68	Геодезический метод	0.1	-
26053	358242.78	2225902.94	Геодезический метод	0.1	-
26054	358240.79	2225899.31	Геодезический метод	0.1	-
26055	358238.29	2225894.23	Геодезический метод	0.1	-
26056	358207.54	2225831.84	Геодезический метод	0.1	-
26057	358197.41	2225811.53	Геодезический метод	0.1	-

2. Сведения о характерных точках границ объекта

Обозначение характерных точек границ	Координаты, м		Метод определения координат характерной точки	Средняя квадратическая погрешность положения характерной точки (Mt), м	Описание обозначения точки на местности (при наличии)
	X	Y			
1	2	3	4	5	6
26058	358219.98	2225803.57	Геодезический метод	0.1	-
26046	358230.78	2225801.07	Геодезический метод	0.1	-
26059	358306.77	2225911.27	Геодезический метод	0.1	-
26060	358324.34	2225941.27	Геодезический метод	0.1	-
26061	358330.90	2225952.48	Геодезический метод	0.1	-
26062	358301.77	2225972.28	Геодезический метод	0.1	-
26063	358302.71	2225973.81	Геодезический метод	0.1	-
26064	358277.11	2225990.24	Геодезический метод	0.1	-
26065	358251.89	2225947.62	Геодезический метод	0.1	-
26066	358276.93	2225932.15	Геодезический метод	0.1	-
26067	358298.71	2225920.11	Геодезический метод	0.1	-
26059	358306.77	2225911.27	Геодезический метод	0.1	-
26068	358311.16	2225791.90	Геодезический метод	0.1	-
26069	358318.89	2225826.32	Геодезический метод	0.1	-
26070	358311.71	2225827.78	Геодезический метод	0.1	-
26071	358321.17	2225870.62	Геодезический метод	0.1	-
26072	358287.63	2225881.90	Геодезический метод	0.1	-
26073	358276.05	2225835.05	Геодезический метод	0.1	-
26074	358286.44	2225832.80	Геодезический метод	0.1	-
26075	358285.42	2225828.34	Геодезический метод	0.1	-
26076	358276.52	2225793.78	Геодезический метод	0.1	-
26077	358306.73	2225789.15	Геодезический метод	0.1	-
26068	358311.16	2225791.90	Геодезический метод	0.1	-
26078	358394.29	2225840.61	Геодезический метод	0.1	-
26079	358415.36	2225876.28	Геодезический метод	0.1	-

2. Сведения о характерных точках границ объекта

Обозначение характерных точек границ	Координаты, м		Метод определения координат характерной точки	Средняя квадратическая погрешность положения характерной точки (Mt), м	Описание обозначения точки на местности (при наличии)
	X	Y			
1	2	3	4	5	6
26080	358404.57	2225883.11	Геодезический метод	0.1	-
26081	358384.64	2225892.27	Геодезический метод	0.1	-
26082	358366.36	2225878.99	Геодезический метод	0.1	-
26083	358358.42	2225873.21	Геодезический метод	0.1	-
26084	358349.84	2225866.98	Геодезический метод	0.1	-
26085	358348.26	2225863.59	Геодезический метод	0.1	-
26086	358376.68	2225843.50	Геодезический метод	0.1	-
26087	358380.40	2225840.64	Геодезический метод	0.1	-
26088	358385.02	2225846.72	Геодезический метод	0.1	-
26078	358394.29	2225840.61	Геодезический метод	0.1	-
26089	358414.84	2225771.12	Геодезический метод	0.1	-
26090	358458.43	2225833.17	Геодезический метод	0.1	-
26091	358444.92	2225847.17	Геодезический метод	0.1	-
26092	358432.29	2225860.23	Геодезический метод	0.1	-
26093	358387.03	2225783.00	Геодезический метод	0.1	-
26094	358379.38	2225767.71	Геодезический метод	0.1	-
26095	358386.41	2225762.70	Геодезический метод	0.1	-
26096	358393.35	2225757.75	Геодезический метод	0.1	-
26097	358399.58	2225752.67	Геодезический метод	0.1	-
26098	358403.67	2225757.69	Геодезический метод	0.1	-
26099	358404.89	2225756.81	Геодезический метод	0.1	-
26100	358407.64	2225761.00	Геодезический метод	0.1	-
26101	358406.42	2225761.90	Геодезический метод	0.1	-
26089	358414.84	2225771.12	Геодезический метод	0.1	-
26102	358401.64	2225687.81	Геодезический метод	0.1	-

2. Сведения о характерных точках границ объекта

Обозначение характерных точек границ	Координаты, м		Метод определения координат характерной точки	Средняя квадратическая погрешность положения характерной точки (Mt), м	Описание обозначения точки на местности (при наличии)
	X	Y			
1	2	3	4	5	6
26103	358421.95	2225709.86	Геодезический метод	0.1	-
26104	358404.57	2225726.96	Геодезический метод	0.1	-
26105	358409.48	2225732.53	Геодезический метод	0.1	-
26106	358392.55	2225748.59	Геодезический метод	0.1	-
26107	358370.68	2225762.89	Геодезический метод	0.1	-
26108	358353.93	2225727.23	Геодезический метод	0.1	-
26102	358401.64	2225687.81	Геодезический метод	0.1	-
26109	358513.97	2225755.60	Геодезический метод	0.1	-
26110	358493.34	2225786.05	Геодезический метод	0.1	-
26111	358432.16	2225715.59	Геодезический метод	0.1	-
26112	358431.61	2225714.94	Геодезический метод	0.1	-
26113	358445.09	2225697.24	Геодезический метод	0.1	-
26114	358449.43	2225691.55	Геодезический метод	0.1	-
26109	358513.97	2225755.60	Геодезический метод	0.1	-
26115	358462.89	2225649.81	Геодезический метод	0.1	-
26116	358448.59	2225676.11	Геодезический метод	0.1	-
26117	358406.10	2225647.35	Геодезический метод	0.1	-
26118	358420.40	2225621.03	Геодезический метод	0.1	-
26115	358462.89	2225649.81	Геодезический метод	0.1	-
26119	358604.69	2225599.85	Геодезический метод	0.1	-
26120	358578.16	2225645.82	Геодезический метод	0.1	-
26121	358600.44	2225662.78	Геодезический метод	0.1	-
26122	358647.66	2225696.24	Геодезический метод	0.1	-
26123	358632.03	2225720.64	Геодезический метод	0.1	-
26124	358585.03	2225685.93	Геодезический метод	0.1	-

2. Сведения о характерных точках границ объекта

Обозначение характерных точек границ	Координаты, м		Метод определения координат характерной точки	Средняя квадратическая погрешность положения характерной точки (Mt), м	Описание обозначения точки на местности (при наличии)
	X	Y			
1	2	3	4	5	6
26125	358563.90	2225669.43	Геодезический метод	0.1	-
26126	358571.52	2225657.32	Геодезический метод	0.1	-
26127	358559.94	2225650.37	Геодезический метод	0.1	-
26128	358554.73	2225647.25	Геодезический метод	0.1	-
26129	358539.24	2225637.95	Геодезический метод	0.1	-
26130	358538.40	2225651.15	Геодезический метод	0.1	-
26131	358551.57	2225664.52	Геодезический метод	0.1	-
26132	358538.96	2225681.82	Геодезический метод	0.1	-
26133	358508.74	2225665.43	Геодезический метод	0.1	-
26134	358478.41	2225645.01	Геодезический метод	0.1	-
26135	358498.32	2225612.12	Геодезический метод	0.1	-
26136	358508.17	2225595.35	Геодезический метод	0.1	-
26137	358523.87	2225564.59	Геодезический метод	0.1	-
26138	358544.26	2225576.86	Геодезический метод	0.1	-
26139	358555.95	2225584.05	Геодезический метод	0.1	-
26140	358558.40	2225579.78	Геодезический метод	0.1	-
26141	358570.53	2225588.50	Геодезический метод	0.1	-
26142	358575.03	2225581.08	Геодезический метод	0.1	-
26143	358584.02	2225586.77	Геодезический метод	0.1	-
26119	358604.69	2225599.85	Геодезический метод	0.1	-
26144	358629.43	2225723.99	Геодезический метод	0.1	-
26145	358611.59	2225745.46	Геодезический метод	0.1	-
26146	358606.39	2225742.45	Геодезический метод	0.1	-
26147	358567.31	2225770.76	Геодезический метод	0.1	-
26148	358544.07	2225752.41	Геодезический метод	0.1	-

2. Сведения о характерных точках границ объекта

Обозначение характерных точек границ	Координаты, м		Метод определения координат характерной точки	Средняя квадратическая погрешность положения характерной точки (Mt), м	Описание обозначения точки на местности (при наличии)
	X	Y			
1	2	3	4	5	6
26149	358564.72	2225718.23	Геодезический метод	0.1	-
26150	358544.59	2225706.88	Геодезический метод	0.1	-
26151	358563.38	2225679.14	Геодезический метод	0.1	-
26152	358582.45	2225691.88	Геодезический метод	0.1	-
26144	358629.43	2225723.99	Геодезический метод	0.1	-
26153	358639.41	2225645.78	Геодезический метод	0.1	-
26154	358665.58	2225668.27	Геодезический метод	0.1	-
26155	358651.40	2225690.38	Геодезический метод	0.1	-
26156	358604.45	2225656.40	Геодезический метод	0.1	-
26157	358620.27	2225631.16	Геодезический метод	0.1	-
26158	358624.37	2225634.20	Геодезический метод	0.1	-
26153	358639.41	2225645.78	Геодезический метод	0.1	-
26159	358536.12	2225496.60	Геодезический метод	0.1	-
26160	358531.66	2225514.26	Геодезический метод	0.1	-
26161	358518.29	2225549.66	Геодезический метод	0.1	-
26162	358520.55	2225550.45	Геодезический метод	0.1	-
26163	358494.58	2225605.43	Геодезический метод	0.1	-
26164	358471.98	2225594.86	Геодезический метод	0.1	-
26165	358496.36	2225542.02	Геодезический метод	0.1	-
26166	358490.03	2225539.59	Геодезический метод	0.1	-
26167	358510.26	2225493.86	Геодезический метод	0.1	-
26159	358536.12	2225496.60	Геодезический метод	0.1	-
26168	358563.89	2225384.75	Геодезический метод	0.1	-
26169	358550.22	2225428.87	Геодезический метод	0.1	-
26170	358517.39	2225424.37	Геодезический метод	0.1	-

2. Сведения о характерных точках границ объекта

Обозначение характерных точек границ	Координаты, м		Метод определения координат характерной точки	Средняя квадратическая погрешность положения характерной точки (Mt), м	Описание обозначения точки на местности (при наличии)
	X	Y			
1	2	3	4	5	6
26171	358536.29	2225369.75	Геодезический метод	0.1	-
26168	358563.89	2225384.75	Геодезический метод	0.1	-
26172	358643.11	2225296.39	Геодезический метод	0.1	-
26173	358661.14	2225312.72	Геодезический метод	0.1	-
26174	358659.75	2225317.59	Геодезический метод	0.1	-
26175	358650.50	2225329.90	Геодезический метод	0.1	-
26176	358653.10	2225332.46	Геодезический метод	0.1	-
26177	358649.14	2225338.98	Геодезический метод	0.1	-
26178	358646.17	2225337.29	Геодезический метод	0.1	-
26179	358626.46	2225372.64	Геодезический метод	0.1	-
26180	358629.14	2225374.23	Геодезический метод	0.1	-
26181	358631.22	2225383.85	Геодезический метод	0.1	-
26182	358626.15	2225406.58	Геодезический метод	0.1	-
26183	358574.22	2225376.98	Геодезический метод	0.1	-
26184	358582.97	2225355.82	Геодезический метод	0.1	-
26185	358587.93	2225358.13	Геодезический метод	0.1	-
26186	358590.51	2225351.97	Геодезический метод	0.1	-
26187	358592.97	2225347.60	Геодезический метод	0.1	-
26188	358609.53	2225317.51	Геодезический метод	0.1	-
26189	358605.39	2225315.37	Геодезический метод	0.1	-
26190	358609.81	2225306.07	Геодезический метод	0.1	-
26191	358630.74	2225286.73	Геодезический метод	0.1	-
26192	358632.28	2225287.13	Геодезический метод	0.1	-
26172	358643.11	2225296.39	Геодезический метод	0.1	-
26193	358806.72	2225520.90	Геодезический метод	0.1	-

2. Сведения о характерных точках границ объекта

Обозначение характерных точек границ	Координаты, м		Метод определения координат характерной точки	Средняя квадратическая погрешность положения характерной точки (Mt), м	Описание обозначения точки на местности (при наличии)
	X	Y			
1	2	3	4	5	6
26194	358812.76	2225525.18	Геодезический метод	0.1	-
26195	358790.96	2225546.73	Геодезический метод	0.1	-
26196	358771.94	2225568.36	Геодезический метод	0.1	-
26197	358734.48	2225530.59	Геодезический метод	0.1	-
26198	358748.82	2225515.19	Геодезический метод	0.1	-
26199	358780.21	2225492.54	Геодезический метод	0.1	-
26193	358806.72	2225520.90	Геодезический метод	0.1	-
26200	358062.40	2225459.12	Геодезический метод	0.1	-
26201	358093.08	2225510.69	Геодезический метод	0.1	-
26202	358057.01	2225531.55	Геодезический метод	0.1	-
26203	358026.35	2225479.99	Геодезический метод	0.1	-
26200	358062.40	2225459.12	Геодезический метод	0.1	-
26204	358226.49	2225300.48	Геодезический метод	0.1	-
26205	358210.07	2225318.56	Геодезический метод	0.1	-
26206	358206.81	2225322.93	Геодезический метод	0.1	-
26207	358206.84	2225337.51	Геодезический метод	0.1	-
26208	358196.11	2225350.71	Геодезический метод	0.1	-
26209	358174.95	2225329.43	Геодезический метод	0.1	-
26210	358173.61	2225328.60	Геодезический метод	0.1	-
26211	358145.15	2225358.85	Геодезический метод	0.1	-
26212	358127.83	2225332.63	Геодезический метод	0.1	-
26213	358150.61	2225297.41	Геодезический метод	0.1	-
26214	358169.73	2225310.18	Геодезический метод	0.1	-
26215	358171.24	2225311.18	Геодезический метод	0.1	-
26216	358172.50	2225309.21	Геодезический метод	0.1	-

2. Сведения о характерных точках границ объекта

Обозначение характерных точек границ	Координаты, м		Метод определения координат характерной точки	Средняя квадратическая погрешность положения характерной точки (Mt), м	Описание обозначения точки на местности (при наличии)
	X	Y			
1	2	3	4	5	6
26217	358178.75	2225299.97	Геодезический метод	0.1	-
26218	358194.85	2225279.72	Геодезический метод	0.1	-
26204	358226.49	2225300.48	Геодезический метод	0.1	-
26219	358265.43	2225326.93	Геодезический метод	0.1	-
26220	358243.95	2225347.85	Геодезический метод	0.1	-
26221	358215.92	2225320.69	Геодезический метод	0.1	-
26222	358237.57	2225299.86	Геодезический метод	0.1	-
26219	358265.43	2225326.93	Геодезический метод	0.1	-
26223	358281.68	2225526.60	Геодезический метод	0.1	-
26224	358281.62	2225528.37	Геодезический метод	0.1	-
26225	358262.64	2225551.33	Геодезический метод	0.1	-
26226	358255.88	2225547.12	Геодезический метод	0.1	-
26227	358250.30	2225541.24	Геодезический метод	0.1	-
26228	358243.60	2225532.17	Геодезический метод	0.1	-
26229	358244.90	2225530.38	Геодезический метод	0.1	-
26230	358243.90	2225529.16	Геодезический метод	0.1	-
26231	358241.44	2225523.61	Геодезический метод	0.1	-
26232	358262.58	2225508.03	Геодезический метод	0.1	-
26223	358281.68	2225526.60	Геодезический метод	0.1	-
26233	366285.94	2217550.29	Геодезический метод	0.1	-
26234	366292.41	2217579.47	Геодезический метод	0.1	-
26235	366293.67	2217584.33	Геодезический метод	0.1	-
26236	366294.80	2217591.10	Геодезический метод	0.1	-
26237	366297.49	2217599.88	Геодезический метод	0.1	-
26238	366298.12	2217602.32	Геодезический метод	0.1	-

2. Сведения о характерных точках границ объекта

Обозначение характерных точек границ	Координаты, м		Метод определения координат характерной точки	Средняя квадратическая погрешность положения характерной точки (Mt), м	Описание обозначения точки на местности (при наличии)
	X	Y			
1	2	3	4	5	6
26239	366265.39	2217609.33	Геодезический метод	0.1	-
26240	366264.57	2217605.54	Геодезический метод	0.1	-
26241	366254.22	2217557.18	Геодезический метод	0.1	-
26233	366285.94	2217550.29	Геодезический метод	0.1	-
26242	368358.31	2222527.05	Геодезический метод	0.1	-
26243	368372.03	2222575.45	Геодезический метод	0.1	-
26244	368340.29	2222584.66	Геодезический метод	0.1	-
26245	368332.77	2222534.47	Геодезический метод	0.1	-
26242	368358.31	2222527.05	Геодезический метод	0.1	-
26246	368297.25	2222501.61	Геодезический метод	0.1	-
26247	368299.04	2222515.65	Геодезический метод	0.1	-
26248	368301.44	2222548.75	Геодезический метод	0.1	-
26249	368302.09	2222557.88	Геодезический метод	0.1	-
26250	368303.72	2222579.40	Геодезический метод	0.1	-
26251	368306.08	2222594.43	Геодезический метод	0.1	-
26252	368281.22	2222601.72	Геодезический метод	0.1	-
26253	368279.47	2222593.21	Геодезический метод	0.1	-
26254	368275.49	2222561.87	Геодезический метод	0.1	-
26255	368269.21	2222512.59	Геодезический метод	0.1	-
26246	368297.25	2222501.61	Геодезический метод	0.1	-
26256	368219.40	2222571.26	Геодезический метод	0.1	-
26257	368224.46	2222618.34	Геодезический метод	0.1	-
26258	368198.44	2222624.65	Геодезический метод	0.1	-
26259	368198.27	2222623.92	Геодезический метод	0.1	-
26260	368196.52	2222603.01	Геодезический метод	0.1	-

2. Сведения о характерных точках границ объекта

Обозначение характерных точек границ	Координаты, м		Метод определения координат характерной точки	Средняя квадратическая погрешность положения характерной точки (Mt), м	Описание обозначения точки на местности (при наличии)
	X	Y			
1	2	3	4	5	6
26261	368194.51	2222579.01	Геодезический метод	0.1	-
26262	368194.02	2222573.15	Геодезический метод	0.1	-
26256	368219.40	2222571.26	Геодезический метод	0.1	-
26263	368158.37	2222534.92	Геодезический метод	0.1	-
26264	368162.14	2222600.70	Геодезический метод	0.1	-
26265	368164.44	2222632.39	Геодезический метод	0.1	-
26266	368161.00	2222632.99	Геодезический метод	0.1	-
26267	368137.22	2222637.08	Геодезический метод	0.1	-
26268	368105.24	2222645.75	Геодезический метод	0.1	-
26269	368097.92	2222605.78	Геодезический метод	0.1	-
26270	368097.56	2222603.34	Геодезический метод	0.1	-
26271	368097.30	2222602.30	Геодезический метод	0.1	-
26272	368096.05	2222597.36	Геодезический метод	0.1	-
26273	368091.48	2222577.30	Геодезический метод	0.1	-
26274	368127.39	2222566.35	Геодезический метод	0.1	-
26275	368123.68	2222546.03	Геодезический метод	0.1	-
26263	368158.37	2222534.92	Геодезический метод	0.1	-
26276	368181.50	2222718.08	Геодезический метод	0.1	-
26277	368184.06	2222725.03	Геодезический метод	0.1	-
26278	368172.26	2222729.34	Геодезический метод	0.1	-
26279	368169.92	2222722.34	Геодезический метод	0.1	-
26276	368181.50	2222718.08	Геодезический метод	0.1	-
26280	368102.18	2222653.03	Геодезический метод	0.1	-
26281	368114.14	2222701.71	Геодезический метод	0.1	-
26282	368089.70	2222707.02	Геодезический метод	0.1	-

2. Сведения о характерных точках границ объекта

Обозначение характерных точек границ	Координаты, м		Метод определения координат характерной точки	Средняя квадратическая погрешность положения характерной точки (Mt), м	Описание обозначения точки на местности (при наличии)
	X	Y			
1	2	3	4	5	6
26283	368078.47	2222660.12	Геодезический метод	0.1	-
26280	368102.18	2222653.03	Геодезический метод	0.1	-
26284	368000.87	2222626.11	Геодезический метод	0.1	-
26285	368000.98	2222628.61	Геодезический метод	0.1	-
26286	368002.40	2222659.27	Геодезический метод	0.1	-
26287	368003.11	2222667.44	Геодезический метод	0.1	-
26288	367974.59	2222668.89	Геодезический метод	0.1	-
26289	367974.65	2222627.86	Геодезический метод	0.1	-
26284	368000.87	2222626.11	Геодезический метод	0.1	-
26290	367842.43	2222616.23	Геодезический метод	0.1	-
26291	367842.54	2222619.18	Геодезический метод	0.1	-
26292	367842.76	2222666.61	Геодезический метод	0.1	-
26293	367813.33	2222665.38	Геодезический метод	0.1	-
26294	367810.25	2222662.67	Геодезический метод	0.1	-
26295	367812.30	2222617.54	Геодезический метод	0.1	-
26290	367842.43	2222616.23	Геодезический метод	0.1	-
26296	367841.65	2222680.48	Геодезический метод	0.1	-
26297	367841.65	2222695.53	Геодезический метод	0.1	-
26298	367818.03	2222691.72	Геодезический метод	0.1	-
26299	367819.33	2222680.89	Геодезический метод	0.1	-
26300	367821.45	2222677.72	Геодезический метод	0.1	-
26296	367841.65	2222680.48	Геодезический метод	0.1	-
26301	367964.19	2222872.65	Геодезический метод	0.1	-
26302	367975.40	2222926.77	Геодезический метод	0.1	-
26303	367980.58	2222953.81	Геодезический метод	0.1	-

2. Сведения о характерных точках границ объекта

Обозначение характерных точек границ	Координаты, м		Метод определения координат характерной точки	Средняя квадратическая погрешность положения характерной точки (Mt), м	Описание обозначения точки на местности (при наличии)
	X	Y			
1	2	3	4	5	6
26304	367982.06	2222961.47	Геодезический метод	0.1	-
26305	367975.32	2222963.08	Геодезический метод	0.1	-
26306	367977.96	2222974.07	Геодезический метод	0.1	-
26307	367947.62	2222982.70	Геодезический метод	0.1	-
26308	367933.22	2222939.06	Геодезический метод	0.1	-
26309	367934.23	2222938.76	Геодезический метод	0.1	-
26310	367931.96	2222926.71	Геодезический метод	0.1	-
26311	367933.64	2222906.84	Геодезический метод	0.1	-
26312	367936.31	2222897.64	Геодезический метод	0.1	-
26313	367949.34	2222873.76	Геодезический метод	0.1	-
26301	367964.19	2222872.65	Геодезический метод	0.1	-
26314	367927.39	2222858.10	Геодезический метод	0.1	-
26315	367912.92	2222929.19	Геодезический метод	0.1	-
26316	367892.09	2222929.61	Геодезический метод	0.1	-
26317	367892.57	2222942.01	Геодезический метод	0.1	-
26318	367873.84	2222944.50	Геодезический метод	0.1	-
26319	367853.22	2222949.83	Геодезический метод	0.1	-
26320	367847.00	2222951.39	Геодезический метод	0.1	-
26321	367833.48	2222948.71	Геодезический метод	0.1	-
26322	367832.25	2222931.00	Геодезический метод	0.1	-
26323	367830.91	2222911.99	Геодезический метод	0.1	-
26324	367828.72	2222880.93	Геодезический метод	0.1	-
26325	367826.95	2222855.66	Геодезический метод	0.1	-
26314	367927.39	2222858.10	Геодезический метод	0.1	-
26326	367920.35	2222940.61	Геодезический метод	0.1	-

2. Сведения о характерных точках границ объекта

Обозначение характерных точек границ	Координаты, м		Метод определения координат характерной точки	Средняя квадратическая погрешность положения характерной точки (Mt), м	Описание обозначения точки на местности (при наличии)
	X	Y			
1	2	3	4	5	6
26327	367935.36	2222983.36	Геодезический метод	0.1	-
26328	367897.66	2222988.99	Геодезический метод	0.1	-
26329	367895.00	2222964.26	Геодезический метод	0.1	-
26326	367920.35	2222940.61	Геодезический метод	0.1	-
26330	367818.09	2222902.64	Геодезический метод	0.1	-
26331	367818.16	2222927.82	Геодезический метод	0.1	-
26332	367818.07	2222931.25	Геодезический метод	0.1	-
26333	367820.19	2222982.18	Геодезический метод	0.1	-
26334	367819.74	2222982.23	Геодезический метод	0.1	-
26335	367803.71	2222981.82	Геодезический метод	0.1	-
26336	367790.98	2222981.73	Геодезический метод	0.1	-
26337	367790.72	2222981.40	Геодезический метод	0.1	-
26338	367790.55	2222974.03	Геодезический метод	0.1	-
26339	367790.35	2222973.98	Геодезический метод	0.1	-
26340	367789.85	2222962.09	Геодезический метод	0.1	-
26341	367788.62	2222957.58	Геодезический метод	0.1	-
26342	367787.84	2222943.84	Геодезический метод	0.1	-
26343	367783.37	2222944.10	Геодезический метод	0.1	-
26344	367782.94	2222931.91	Геодезический метод	0.1	-
26345	367764.90	2222933.99	Геодезический метод	0.1	-
26346	367759.31	2222912.10	Геодезический метод	0.1	-
26347	367803.42	2222904.47	Геодезический метод	0.1	-
26330	367818.09	2222902.64	Геодезический метод	0.1	-
26348	367729.01	2222833.90	Геодезический метод	0.1	-
26349	367727.24	2222874.34	Геодезический метод	0.1	-

2. Сведения о характерных точках границ объекта

Обозначение характерных точек границ	Координаты, м		Метод определения координат характерной точки	Средняя квадратическая погрешность положения характерной точки (Mt), м	Описание обозначения точки на местности (при наличии)
	X	Y			
1	2	3	4	5	6
26350	367730.88	2222878.03	Геодезический метод	0.1	-
26351	367728.60	2222896.09	Геодезический метод	0.1	-
26352	367752.85	2222895.92	Геодезический метод	0.1	-
26353	367752.19	2222908.85	Геодезический метод	0.1	-
26354	367751.62	2222919.93	Геодезический метод	0.1	-
26355	367731.93	2222928.05	Геодезический метод	0.1	-
26356	367714.97	2222928.70	Геодезический метод	0.1	-
26357	367672.52	2222930.36	Геодезический метод	0.1	-
26358	367674.64	2222897.26	Геодезический метод	0.1	-
26359	367675.92	2222835.46	Геодезический метод	0.1	-
26360	367676.83	2222833.50	Геодезический метод	0.1	-
26361	367678.60	2222832.09	Геодезический метод	0.1	-
26362	367704.05	2222833.25	Геодезический метод	0.1	-
26363	367704.38	2222824.56	Геодезический метод	0.1	-
26364	367727.21	2222824.79	Геодезический метод	0.1	-
26348	367729.01	2222833.90	Геодезический метод	0.1	-
26365	367660.11	2222840.70	Геодезический метод	0.1	-
26366	367664.10	2222904.28	Геодезический метод	0.1	-
26367	367653.00	2222912.83	Геодезический метод	0.1	-
26368	367648.63	2222916.20	Геодезический метод	0.1	-
26369	367619.71	2222901.17	Геодезический метод	0.1	-
26370	367616.30	2222900.86	Геодезический метод	0.1	-
26371	367610.12	2222841.18	Геодезический метод	0.1	-
26372	367635.67	2222840.75	Геодезический метод	0.1	-
26365	367660.11	2222840.70	Геодезический метод	0.1	-

2. Сведения о характерных точках границ объекта

Обозначение характерных точек границ	Координаты, м		Метод определения координат характерной точки	Средняя квадратическая погрешность положения характерной точки (Mt), м	Описание обозначения точки на местности (при наличии)
	X	Y			
1	2	3	4	5	6
26373	367726.09	2222955.22	Геодезический метод	0.1	-
26374	367720.94	2222993.36	Геодезический метод	0.1	-
26375	367670.67	2222995.66	Геодезический метод	0.1	-
26376	367668.81	2222958.70	Геодезический метод	0.1	-
26377	367680.69	2222958.55	Геодезический метод	0.1	-
26373	367726.09	2222955.22	Геодезический метод	0.1	-
26378	367648.99	2222943.65	Геодезический метод	0.1	-
26379	367651.85	2222967.28	Геодезический метод	0.1	-
26380	367656.42	2222998.65	Геодезический метод	0.1	-
26381	367659.65	2223035.48	Геодезический метод	0.1	-
26382	367617.65	2223034.44	Геодезический метод	0.1	-
26383	367615.74	2222982.82	Геодезический метод	0.1	-
26384	367597.60	2222982.51	Геодезический метод	0.1	-
26385	367597.04	2222970.93	Геодезический метод	0.1	-
26386	367586.62	2222971.26	Геодезический метод	0.1	-
26387	367584.31	2222950.18	Геодезический метод	0.1	-
26388	367627.26	2222945.28	Геодезический метод	0.1	-
26378	367648.99	2222943.65	Геодезический метод	0.1	-
26389	367585.97	2222843.31	Геодезический метод	0.1	-
26390	367602.47	2222939.40	Геодезический метод	0.1	-
26391	367603.33	2222944.63	Геодезический метод	0.1	-
26392	367579.12	2222948.07	Геодезический метод	0.1	-
26393	367574.07	2222948.79	Геодезический метод	0.1	-
26394	367572.55	2222940.98	Геодезический метод	0.1	-
26395	367550.58	2222945.20	Геодезический метод	0.1	-

2. Сведения о характерных точках границ объекта

Обозначение характерных точек границ	Координаты, м		Метод определения координат характерной точки	Средняя квадратическая погрешность положения характерной точки (Mt), м	Описание обозначения точки на местности (при наличии)
	X	Y			
1	2	3	4	5	6
26396	367520.65	2222953.09	Геодезический метод	0.1	-
26397	367537.04	2223032.26	Геодезический метод	0.1	-
26398	367512.68	2223031.22	Геодезический метод	0.1	-
26399	367507.39	2223030.95	Геодезический метод	0.1	-
26400	367503.07	2223030.73	Геодезический метод	0.1	-
26401	367494.39	2222991.65	Геодезический метод	0.1	-
26402	367487.52	2222967.03	Геодезический метод	0.1	-
26403	367481.79	2222948.88	Геодезический метод	0.1	-
26404	367476.50	2222932.10	Геодезический метод	0.1	-
26405	367493.22	2222927.24	Геодезический метод	0.1	-
26406	367498.04	2222943.85	Геодезический метод	0.1	-
26407	367502.07	2222957.63	Геодезический метод	0.1	-
26408	367520.49	2222953.03	Геодезический метод	0.1	-
26409	367505.60	2222911.74	Геодезический метод	0.1	-
26410	367500.94	2222898.80	Геодезический метод	0.1	-
26411	367535.16	2222886.55	Геодезический метод	0.1	-
26412	367531.48	2222867.53	Геодезический метод	0.1	-
26413	367561.55	2222854.17	Геодезический метод	0.1	-
26389	367585.97	2222843.31	Геодезический метод	0.1	-
26414	367560.67	2222955.31	Геодезический метод	0.1	-
26415	367563.81	2222975.00	Геодезический метод	0.1	-
26416	367566.54	2222993.48	Геодезический метод	0.1	-
26417	367567.31	2223017.53	Геодезический метод	0.1	-
26418	367565.99	2223032.59	Геодезический метод	0.1	-
26419	367542.22	2223032.53	Геодезический метод	0.1	-

2. Сведения о характерных точках границ объекта

Обозначение характерных точек границ	Координаты, м		Метод определения координат характерной точки	Средняя квадратическая погрешность положения характерной точки (Mt), м	Описание обозначения точки на местности (при наличии)
	X	Y			
1	2	3	4	5	6
26420	367532.53	2222979.85	Геодезический метод	0.1	-
26421	367534.42	2222962.53	Геодезический метод	0.1	-
26414	367560.67	2222955.31	Геодезический метод	0.1	-
26422	367493.94	2223043.93	Геодезический метод	0.1	-
26423	367496.77	2223094.56	Геодезический метод	0.1	-
26424	367481.55	2223098.05	Геодезический метод	0.1	-
26425	367462.79	2223049.00	Геодезический метод	0.1	-
26426	367474.19	2223045.21	Геодезический метод	0.1	-
26427	367476.71	2223044.05	Геодезический метод	0.1	-
26428	367480.49	2223043.34	Геодезический метод	0.1	-
26422	367493.94	2223043.93	Геодезический метод	0.1	-
26429	367681.91	2223051.08	Геодезический метод	0.1	-
26430	367681.54	2223088.03	Геодезический метод	0.1	-
26431	367682.13	2223109.51	Геодезический метод	0.1	-
26432	367682.56	2223124.54	Геодезический метод	0.1	-
26433	367641.81	2223125.29	Геодезический метод	0.1	-
26434	367641.89	2223110.67	Геодезический метод	0.1	-
26435	367638.57	2223048.67	Геодезический метод	0.1	-
26429	367681.91	2223051.08	Геодезический метод	0.1	-
26436	367449.18	2222940.33	Геодезический метод	0.1	-
26437	367455.78	2222960.18	Геодезический метод	0.1	-
26438	367461.51	2222980.53	Геодезический метод	0.1	-
26439	367468.72	2223005.04	Геодезический метод	0.1	-
26440	367471.67	2223016.51	Геодезический метод	0.1	-
26441	367474.95	2223029.68	Геодезический метод	0.1	-

2. Сведения о характерных точках границ объекта

Обозначение характерных точек границ	Координаты, м		Метод определения координат характерной точки	Средняя квадратическая погрешность положения характерной точки (Mt), м	Описание обозначения точки на местности (при наличии)
	X	Y			
1	2	3	4	5	6
26442	367467.64	2223031.69	Геодезический метод	0.1	-
26443	367462.60	2223033.08	Геодезический метод	0.1	-
26444	367456.57	2223035.63	Геодезический метод	0.1	-
26445	367452.53	2223037.22	Геодезический метод	0.1	-
26446	367451.89	2223037.46	Геодезический метод	0.1	-
26447	367449.10	2223038.48	Геодезический метод	0.1	-
26448	367426.41	2223047.34	Геодезический метод	0.1	-
26449	367426.97	2223048.95	Геодезический метод	0.1	-
26450	367421.12	2223050.86	Геодезический метод	0.1	-
26451	367413.72	2223053.44	Геодезический метод	0.1	-
26452	367395.80	2223007.11	Геодезический метод	0.1	-
26453	367376.89	2222958.73	Геодезический метод	0.1	-
26454	367390.36	2222953.59	Геодезический метод	0.1	-
26455	367394.15	2222963.72	Геодезический метод	0.1	-
26456	367398.91	2222975.65	Геодезический метод	0.1	-
26457	367403.31	2222986.42	Геодезический метод	0.1	-
26458	367404.88	2222990.25	Геодезический метод	0.1	-
26459	367427.89	2222981.36	Геодезический метод	0.1	-
26460	367416.84	2222951.62	Геодезический метод	0.1	-
26461	367433.20	2222945.91	Геодезический метод	0.1	-
26436	367449.18	2222940.33	Геодезический метод	0.1	-
26462	367376.76	2223000.89	Геодезический метод	0.1	-
26463	367381.12	2223011.80	Геодезический метод	0.1	-
26464	367382.87	2223016.15	Геодезический метод	0.1	-
26465	367385.31	2223022.24	Геодезический метод	0.1	-

2. Сведения о характерных точках границ объекта

Обозначение характерных точек границ	Координаты, м		Метод определения координат характерной точки	Средняя квадратическая погрешность положения характерной точки (Mt), м	Описание обозначения точки на местности (при наличии)
	X	Y			
1	2	3	4	5	6
26466	367393.93	2223043.74	Геодезический метод	0.1	-
26467	367399.61	2223059.14	Геодезический метод	0.1	-
26468	367380.04	2223067.48	Геодезический метод	0.1	-
26469	367380.18	2223067.89	Геодезический метод	0.1	-
26470	367374.40	2223070.27	Геодезический метод	0.1	-
26471	367359.01	2223076.23	Геодезический метод	0.1	-
26472	367338.13	2223033.03	Геодезический метод	0.1	-
26473	367318.64	2222994.90	Геодезический метод	0.1	-
26474	367327.92	2222990.91	Геодезический метод	0.1	-
26475	367341.69	2223019.95	Геодезический метод	0.1	-
26476	367354.00	2223014.31	Геодезический метод	0.1	-
26477	367352.25	2223010.72	Геодезический метод	0.1	-
26462	367376.76	2223000.89	Геодезический метод	0.1	-
26478	367314.20	2222997.73	Геодезический метод	0.1	-
26479	367353.22	2223078.29	Геодезический метод	0.1	-
26480	367329.38	2223088.59	Геодезический метод	0.1	-
26481	367323.28	2223091.15	Геодезический метод	0.1	-
26482	367324.03	2223092.84	Геодезический метод	0.1	-
26483	367320.61	2223094.37	Геодезический метод	0.1	-
26484	367319.87	2223092.73	Геодезический метод	0.1	-
26485	367319.05	2223093.09	Геодезический метод	0.1	-
26486	367275.96	2222995.73	Геодезический метод	0.1	-
26487	367304.75	2222978.23	Геодезический метод	0.1	-
26478	367314.20	2222997.73	Геодезический метод	0.1	-
26488	367237.86	2223149.88	Геодезический метод	0.1	-

2. Сведения о характерных точках границ объекта

Обозначение характерных точек границ	Координаты, м		Метод определения координат характерной точки	Средняя квадратическая погрешность положения характерной точки (Mt), м	Описание обозначения точки на местности (при наличии)
	X	Y			
1	2	3	4	5	6
26489	367248.95	2223187.07	Геодезический метод	0.1	-
26490	367196.80	2223191.60	Геодезический метод	0.1	-
26491	367187.32	2223161.00	Геодезический метод	0.1	-
26492	367229.49	2223143.00	Геодезический метод	0.1	-
26493	367232.13	2223151.16	Геодезический метод	0.1	-
26488	367237.86	2223149.88	Геодезический метод	0.1	-
26494	367960.78	2223050.36	Геодезический метод	0.1	-
26495	367979.11	2223088.67	Геодезический метод	0.1	-
26496	367948.55	2223106.55	Геодезический метод	0.1	-
26497	367928.41	2223062.99	Геодезический метод	0.1	-
26498	367928.57	2223096.30	Геодезический метод	0.1	-
26499	367873.06	2223096.37	Геодезический метод	0.1	-
26500	367873.16	2223122.45	Геодезический метод	0.1	-
26501	367847.29	2223122.54	Геодезический метод	0.1	-
26502	367844.76	2223134.36	Геодезический метод	0.1	-
26503	367825.54	2223134.37	Геодезический метод	0.1	-
26504	367825.77	2223120.69	Геодезический метод	0.1	-
26505	367812.91	2223120.97	Геодезический метод	0.1	-
26506	367812.22	2223120.98	Геодезический метод	0.1	-
26507	367790.14	2223121.46	Геодезический метод	0.1	-
26508	367791.02	2223097.35	Геодезический метод	0.1	-
26509	367792.55	2223054.79	Геодезический метод	0.1	-
26510	367815.65	2223056.10	Геодезический метод	0.1	-
26511	367816.43	2223056.13	Геодезический метод	0.1	-
26512	367827.93	2223056.44	Геодезический метод	0.1	-

2. Сведения о характерных точках границ объекта

Обозначение характерных точек границ	Координаты, м		Метод определения координат характерной точки	Средняя квадратическая погрешность положения характерной точки (Mt), м	Описание обозначения точки на местности (при наличии)
	X	Y			
1	2	3	4	5	6
26513	367828.50	2223056.94	Геодезический метод	0.1	-
26514	367847.96	2223057.58	Геодезический метод	0.1	-
26515	367849.77	2223058.36	Геодезический метод	0.1	-
26516	367874.67	2223059.74	Геодезический метод	0.1	-
26517	367928.30	2223061.33	Геодезический метод	0.1	-
26494	367960.78	2223050.36	Геодезический метод	0.1	-
26518	373933.96	2221225.28	Геодезический метод	0.1	-
26519	373943.87	2221278.92	Геодезический метод	0.1	-
26520	373909.46	2221297.70	Геодезический метод	0.1	-
26521	373903.76	2221265.10	Геодезический метод	0.1	-
26522	373898.93	2221232.82	Геодезический метод	0.1	-
26518	373933.96	2221225.28	Геодезический метод	0.1	-
26523	373885.45	2221235.77	Геодезический метод	0.1	-
26524	373894.19	2221291.59	Геодезический метод	0.1	-
26525	373895.11	2221302.70	Геодезический метод	0.1	-
26526	373869.11	2221299.41	Геодезический метод	0.1	-
26527	373867.40	2221269.59	Геодезический метод	0.1	-
26528	373848.50	2221271.05	Геодезический метод	0.1	-
26529	373846.42	2221259.59	Геодезический метод	0.1	-
26530	373851.01	2221259.09	Геодезический метод	0.1	-
26531	373850.27	2221241.15	Геодезический метод	0.1	-
26523	373885.45	2221235.77	Геодезический метод	0.1	-
26532	373842.99	2221240.22	Геодезический метод	0.1	-
26533	373844.22	2221245.76	Геодезический метод	0.1	-
26534	373844.86	2221264.43	Геодезический метод	0.1	-

2. Сведения о характерных точках границ объекта

Обозначение характерных точек границ	Координаты, м		Метод определения координат характерной точки	Средняя квадратическая погрешность положения характерной точки (Mt), м	Описание обозначения точки на местности (при наличии)
	X	Y			
1	2	3	4	5	6
26535	373845.36	2221293.94	Геодезический метод	0.1	-
26536	373822.28	2221289.71	Геодезический метод	0.1	-
26537	373810.66	2221286.83	Геодезический метод	0.1	-
26538	373806.49	2221247.18	Геодезический метод	0.1	-
26539	373805.71	2221237.94	Геодезический метод	0.1	-
26540	373822.29	2221234.54	Геодезический метод	0.1	-
26541	373823.90	2221243.91	Геодезический метод	0.1	-
26542	373833.15	2221242.18	Геодезический метод	0.1	-
26543	373837.14	2221241.29	Геодезический метод	0.1	-
26544	373838.07	2221240.77	Геодезический метод	0.1	-
26545	373838.04	2221240.42	Геодезический метод	0.1	-
26546	373841.40	2221239.82	Геодезический метод	0.1	-
26532	373842.99	2221240.22	Геодезический метод	0.1	-
26547	373465.41	2221434.26	Геодезический метод	0.1	-
26548	373461.29	2221473.49	Геодезический метод	0.1	-
26549	373458.02	2221504.42	Геодезический метод	0.1	-
26550	373463.72	2221544.58	Геодезический метод	0.1	-
26551	373422.08	2221552.18	Геодезический метод	0.1	-
26552	373428.93	2221593.88	Геодезический метод	0.1	-
26553	373391.45	2221601.69	Геодезический метод	0.1	-
26554	373384.59	2221560.08	Геодезический метод	0.1	-
26555	373379.32	2221519.39	Геодезический метод	0.1	-
26556	373379.29	2221516.24	Геодезический метод	0.1	-
26557	373383.34	2221477.74	Геодезический метод	0.1	-
26558	373420.71	2221481.68	Геодезический метод	0.1	-

2. Сведения о характерных точках границ объекта

Обозначение характерных точек границ	Координаты, м		Метод определения координат характерной точки	Средняя квадратическая погрешность положения характерной точки (Mt), м	Описание обозначения точки на местности (при наличии)
	X	Y			
1	2	3	4	5	6
26559	373422.57	2221469.41	Геодезический метод	0.1	-
26560	373426.65	2221442.49	Геодезический метод	0.1	-
26561	373428.48	2221430.38	Геодезический метод	0.1	-
26547	373465.41	2221434.26	Геодезический метод	0.1	-
26562	373552.79	2221263.52	Геодезический метод	0.1	-
26563	373549.96	2221280.88	Геодезический метод	0.1	-
26564	373543.68	2221319.34	Геодезический метод	0.1	-
26565	373542.16	2221319.19	Геодезический метод	0.1	-
26566	373539.41	2221345.95	Геодезический метод	0.1	-
26567	373523.38	2221360.73	Геодезический метод	0.1	-
26568	373501.59	2221359.07	Геодезический метод	0.1	-
26569	373506.54	2221315.45	Геодезический метод	0.1	-
26570	373510.43	2221276.72	Геодезический метод	0.1	-
26571	373511.21	2221268.87	Геодезический метод	0.1	-
26562	373552.79	2221263.52	Геодезический метод	0.1	-
26572	373498.89	2221271.06	Геодезический метод	0.1	-
26573	373498.49	2221275.15	Геодезический метод	0.1	-
26574	373494.27	2221317.38	Геодезический метод	0.1	-
26575	373489.06	2221355.33	Геодезический метод	0.1	-
26576	373491.70	2221355.83	Геодезический метод	0.1	-
26577	373482.22	2221402.79	Геодезический метод	0.1	-
26578	373472.56	2221401.16	Геодезический метод	0.1	-
26579	373442.85	2221401.26	Геодезический метод	0.1	-
26580	373442.75	2221394.67	Геодезический метод	0.1	-
26581	373449.52	2221358.04	Геодезический метод	0.1	-

2. Сведения о характерных точках границ объекта

Обозначение характерных точек границ	Координаты, м		Метод определения координат характерной точки	Средняя квадратическая погрешность положения характерной точки (Mt), м	Описание обозначения точки на местности (при наличии)
	X	Y			
1	2	3	4	5	6
26582	373449.25	2221357.63	Геодезический метод	0.1	-
26583	373450.87	2221349.70	Геодезический метод	0.1	-
26584	373455.81	2221310.92	Геодезический метод	0.1	-
26585	373459.08	2221278.13	Геодезический метод	0.1	-
26572	373498.89	2221271.06	Геодезический метод	0.1	-
26586	373684.22	2221139.62	Геодезический метод	0.1	-
26587	373687.12	2221160.41	Геодезический метод	0.1	-
26588	373692.00	2221195.42	Геодезический метод	0.1	-
26589	373687.39	2221196.22	Геодезический метод	0.1	-
26590	373670.41	2221199.12	Геодезический метод	0.1	-
26591	373640.31	2221204.27	Геодезический метод	0.1	-
26592	373610.11	2221209.43	Геодезический метод	0.1	-
26593	373605.12	2221175.09	Геодезический метод	0.1	-
26594	373606.49	2221172.57	Геодезический метод	0.1	-
26595	373634.30	2221164.98	Геодезический метод	0.1	-
26596	373633.77	2221160.18	Геодезический метод	0.1	-
26597	373652.67	2221152.49	Геодезический метод	0.1	-
26598	373664.67	2221147.60	Геодезический метод	0.1	-
26586	373684.22	2221139.62	Геодезический метод	0.1	-
26599	373586.15	2221127.59	Геодезический метод	0.1	-
26600	373589.81	2221153.81	Геодезический метод	0.1	-
26601	373543.98	2221164.96	Геодезический метод	0.1	-
26602	373534.64	2221167.23	Геодезический метод	0.1	-
26603	373531.62	2221166.65	Геодезический метод	0.1	-
26604	373529.05	2221165.60	Геодезический метод	0.1	-

2. Сведения о характерных точках границ объекта

Обозначение характерных точек границ	Координаты, м		Метод определения координат характерной точки	Средняя квадратическая погрешность положения характерной точки (Mt), м	Описание обозначения точки на местности (при наличии)
	X	Y			
1	2	3	4	5	6
26605	373491.68	2221131.30	Геодезический метод	0.1	-
26606	373491.44	2221121.66	Геодезический метод	0.1	-
26607	373523.28	2221120.11	Геодезический метод	0.1	-
26608	373528.05	2221120.05	Геодезический метод	0.1	-
26609	373538.15	2221119.96	Геодезический метод	0.1	-
26610	373567.80	2221119.69	Геодезический метод	0.1	-
26611	373576.31	2221122.20	Геодезический метод	0.1	-
26599	373586.15	2221127.59	Геодезический метод	0.1	-
26612	373319.60	2221008.12	Геодезический метод	0.1	-
26613	373338.24	2221031.64	Геодезический метод	0.1	-
26614	373359.25	2221057.56	Геодезический метод	0.1	-
26615	373378.03	2221080.96	Геодезический метод	0.1	-
26616	373400.29	2221104.63	Геодезический метод	0.1	-
26617	373419.11	2221129.63	Геодезический метод	0.1	-
26618	373377.49	2221161.97	Геодезический метод	0.1	-
26619	373358.51	2221137.26	Геодезический метод	0.1	-
26620	373336.75	2221110.03	Геодезический метод	0.1	-
26621	373318.09	2221086.56	Геодезический метод	0.1	-
26622	373297.85	2221061.12	Геодезический метод	0.1	-
26623	373279.18	2221037.64	Геодезический метод	0.1	-
26624	373260.50	2221014.16	Геодезический метод	0.1	-
26625	373241.72	2220987.75	Геодезический метод	0.1	-
26626	373239.88	2220984.38	Геодезический метод	0.1	-
26627	373236.41	2220987.00	Геодезический метод	0.1	-
26628	373229.01	2220978.70	Геодезический метод	0.1	-

2. Сведения о характерных точках границ объекта

Обозначение характерных точек границ	Координаты, м		Метод определения координат характерной точки	Средняя квадратическая погрешность положения характерной точки (Mt), м	Описание обозначения точки на местности (при наличии)
	X	Y			
1	2	3	4	5	6
26629	373224.31	2220982.87	Геодезический метод	0.1	-
26630	373188.17	2220940.07	Геодезический метод	0.1	-
26631	373216.39	2220934.13	Геодезический метод	0.1	-
26632	373224.48	2220932.43	Геодезический метод	0.1	-
26633	373248.44	2220915.86	Геодезический метод	0.1	-
26634	373279.10	2220954.92	Геодезический метод	0.1	-
26635	373280.96	2220957.29	Геодезический метод	0.1	-
26636	373300.84	2220984.73	Геодезический метод	0.1	-
26612	373319.60	2221008.12	Геодезический метод	0.1	-
26637	373275.72	2221063.36	Геодезический метод	0.1	-
26638	373303.68	2221097.23	Геодезический метод	0.1	-
26639	373324.33	2221120.66	Геодезический метод	0.1	-
26640	373326.75	2221123.71	Геодезический метод	0.1	-
26641	373329.68	2221127.89	Геодезический метод	0.1	-
26642	373278.40	2221157.01	Геодезический метод	0.1	-
26643	373258.24	2221128.45	Геодезический метод	0.1	-
26644	373271.17	2221119.36	Геодезический метод	0.1	-
26645	373247.41	2221087.06	Геодезический метод	0.1	-
26646	373232.76	2221067.35	Геодезический метод	0.1	-
26647	373231.40	2221065.84	Геодезический метод	0.1	-
26648	373213.15	2221080.66	Геодезический метод	0.1	-
26649	373214.65	2221082.43	Геодезический метод	0.1	-
26650	373190.40	2221104.58	Геодезический метод	0.1	-
26651	373151.44	2221065.24	Геодезический метод	0.1	-
26652	373153.69	2221063.25	Геодезический метод	0.1	-

2. Сведения о характерных точках границ объекта

Обозначение характерных точек границ	Координаты, м		Метод определения координат характерной точки	Средняя квадратическая погрешность положения характерной точки (Mt), м	Описание обозначения точки на местности (при наличии)
	X	Y			
1	2	3	4	5	6
26653	373179.20	2221040.74	Геодезический метод	0.1	-
26654	373196.66	2221025.84	Геодезический метод	0.1	-
26655	373224.79	2221003.05	Геодезический метод	0.1	-
26656	373251.62	2221034.81	Геодезический метод	0.1	-
26637	373275.72	2221063.36	Геодезический метод	0.1	-
26657	373359.60	2221164.01	Геодезический метод	0.1	-
26658	373379.39	2221196.62	Геодезический метод	0.1	-
26659	373318.24	2221222.16	Геодезический метод	0.1	-
26660	373315.58	2221217.78	Геодезический метод	0.1	-
26661	373298.44	2221189.57	Геодезический метод	0.1	-
26662	373340.86	2221171.84	Геодезический метод	0.1	-
26657	373359.60	2221164.01	Геодезический метод	0.1	-
26663	373251.08	2221137.06	Геодезический метод	0.1	-
26664	373264.30	2221157.01	Геодезический метод	0.1	-
26665	373257.65	2221160.77	Геодезический метод	0.1	-
26666	373280.60	2221195.48	Геодезический метод	0.1	-
26667	373253.26	2221208.47	Геодезический метод	0.1	-
26668	373231.66	2221172.35	Геодезический метод	0.1	-
26669	373221.97	2221156.30	Геодезический метод	0.1	-
26670	373213.36	2221143.30	Геодезический метод	0.1	-
26671	373207.02	2221146.51	Геодезический метод	0.1	-
26672	373203.81	2221148.81	Геодезический метод	0.1	-
26673	373203.69	2221148.58	Геодезический метод	0.1	-
26674	373185.22	2221160.17	Геодезический метод	0.1	-
26675	373163.00	2221127.37	Геодезический метод	0.1	-

2. Сведения о характерных точках границ объекта

Обозначение характерных точек границ	Координаты, м		Метод определения координат характерной точки	Средняя квадратическая погрешность положения характерной точки (Mt), м	Описание обозначения точки на местности (при наличии)
	X	Y			
1	2	3	4	5	6
26676	373193.91	2221108.01	Геодезический метод	0.1	-
26677	373205.60	2221126.98	Геодезический метод	0.1	-
26678	373231.54	2221110.15	Геодезический метод	0.1	-
26663	373251.08	2221137.06	Геодезический метод	0.1	-
26679	373210.44	2221216.18	Геодезический метод	0.1	-
26680	373244.52	2221269.06	Геодезический метод	0.1	-
26681	373246.76	2221274.80	Геодезический метод	0.1	-
26682	373243.02	2221275.51	Геодезический метод	0.1	-
26683	373242.88	2221274.95	Геодезический метод	0.1	-
26684	373206.59	2221284.23	Геодезический метод	0.1	-
26685	373203.71	2221268.48	Геодезический метод	0.1	-
26686	373197.40	2221237.44	Геодезический метод	0.1	-
26687	373194.24	2221222.92	Геодезический метод	0.1	-
26679	373210.44	2221216.18	Геодезический метод	0.1	-
26688	373162.06	2221142.87	Геодезический метод	0.1	-
26689	373147.51	2221153.53	Геодезический метод	0.1	-
26690	373125.66	2221170.95	Геодезический метод	0.1	-
26691	373130.33	2221177.28	Геодезический метод	0.1	-
26692	373134.02	2221174.53	Геодезический метод	0.1	-
26693	373165.25	2221149.61	Геодезический метод	0.1	-
26694	373183.87	2221176.70	Геодезический метод	0.1	-
26695	373187.86	2221183.00	Геодезический метод	0.1	-
26696	373156.35	2221202.07	Геодезический метод	0.1	-
26697	373156.07	2221201.48	Геодезический метод	0.1	-
26698	373155.65	2221201.69	Геодезический метод	0.1	-

2. Сведения о характерных точках границ объекта

Обозначение характерных точек границ	Координаты, м		Метод определения координат характерной точки	Средняя квадратическая погрешность положения характерной точки (Mt), м	Описание обозначения точки на местности (при наличии)
	X	Y			
1	2	3	4	5	6
26699	373157.48	2221205.50	Геодезический метод	0.1	-
26700	373153.77	2221207.34	Геодезический метод	0.1	-
26701	373149.06	2221210.60	Геодезический метод	0.1	-
26702	373145.24	2221213.31	Геодезический метод	0.1	-
26703	373141.77	2221209.68	Геодезический метод	0.1	-
26704	373131.02	2221215.03	Геодезический метод	0.1	-
26705	373117.42	2221191.02	Геодезический метод	0.1	-
26706	373116.31	2221186.90	Геодезический метод	0.1	-
26707	373108.69	2221174.94	Геодезический метод	0.1	-
26708	373114.46	2221170.99	Геодезический метод	0.1	-
26709	373098.04	2221145.12	Геодезический метод	0.1	-
26710	373096.12	2221142.80	Геодезический метод	0.1	-
26711	373091.87	2221146.58	Геодезический метод	0.1	-
26712	373076.96	2221128.78	Геодезический метод	0.1	-
26713	373081.35	2221124.91	Геодезический метод	0.1	-
26714	373103.80	2221105.09	Геодезический метод	0.1	-
26715	373124.25	2221088.03	Геодезический метод	0.1	-
26688	373162.06	2221142.87	Геодезический метод	0.1	-
26716	373031.25	2221132.87	Геодезический метод	0.1	-
26717	373040.84	2221146.19	Геодезический метод	0.1	-
26718	373033.76	2221151.76	Геодезический метод	0.1	-
26719	373032.46	2221153.92	Геодезический метод	0.1	-
26720	373021.39	2221162.80	Геодезический метод	0.1	-
26721	373014.38	2221168.36	Геодезический метод	0.1	-
26722	373003.46	2221154.34	Геодезический метод	0.1	-

2. Сведения о характерных точках границ объекта

Обозначение характерных точек границ	Координаты, м		Метод определения координат характерной точки	Средняя квадратическая погрешность положения характерной точки (Mt), м	Описание обозначения точки на местности (при наличии)
	X	Y			
1	2	3	4	5	6
26716	373031.25	2221132.87	Геодезический метод	0.1	-
26723	373060.00	2221143.66	Геодезический метод	0.1	-
26724	373092.20	2221188.38	Геодезический метод	0.1	-
26725	373058.28	2221216.38	Геодезический метод	0.1	-
26726	373069.41	2221230.94	Геодезический метод	0.1	-
26727	373047.82	2221249.25	Геодезический метод	0.1	-
26728	373027.36	2221220.93	Геодезический метод	0.1	-
26729	373015.92	2221205.08	Геодезический метод	0.1	-
26730	373003.11	2221191.37	Геодезический метод	0.1	-
26731	373020.98	2221175.77	Геодезический метод	0.1	-
26732	373036.43	2221193.42	Геодезический метод	0.1	-
26733	373038.97	2221191.14	Геодезический метод	0.1	-
26734	373024.40	2221172.95	Геодезический метод	0.1	-
26723	373060.00	2221143.66	Геодезический метод	0.1	-
26735	373128.91	2221216.92	Геодезический метод	0.1	-
26736	373138.13	2221258.35	Геодезический метод	0.1	-
26737	373136.91	2221260.00	Геодезический метод	0.1	-
26738	373143.67	2221295.19	Геодезический метод	0.1	-
26739	373108.48	2221301.95	Геодезический метод	0.1	-
26740	373104.49	2221281.22	Геодезический метод	0.1	-
26741	373075.82	2221287.18	Геодезический метод	0.1	-
26742	373068.63	2221248.52	Геодезический метод	0.1	-
26743	373080.95	2221229.69	Геодезический метод	0.1	-
26744	373094.15	2221225.68	Геодезический метод	0.1	-
26745	373092.34	2221216.00	Геодезический метод	0.1	-

2. Сведения о характерных точках границ объекта

Обозначение характерных точек границ	Координаты, м		Метод определения координат характерной точки	Средняя квадратическая погрешность положения характерной точки (Mt), м	Описание обозначения точки на местности (при наличии)
	X	Y			
1	2	3	4	5	6
26746	373117.62	2221197.57	Геодезический метод	0.1	-
26735	373128.91	2221216.92	Геодезический метод	0.1	-
26747	372959.77	2221236.82	Геодезический метод	0.1	-
26748	372982.07	2221275.73	Геодезический метод	0.1	-
26749	372989.05	2221273.68	Геодезический метод	0.1	-
26750	372991.48	2221282.16	Геодезический метод	0.1	-
26751	372985.57	2221283.85	Геодезический метод	0.1	-
26752	372993.52	2221308.90	Геодезический метод	0.1	-
26753	372983.74	2221313.93	Геодезический метод	0.1	-
26754	372965.81	2221296.19	Геодезический метод	0.1	-
26755	372960.06	2221280.04	Геодезический метод	0.1	-
26756	372951.40	2221241.97	Геодезический метод	0.1	-
26747	372959.77	2221236.82	Геодезический метод	0.1	-
26757	373025.14	2221337.39	Геодезический метод	0.1	-
26758	373040.35	2221409.62	Геодезический метод	0.1	-
26759	373017.81	2221413.45	Геодезический метод	0.1	-
26760	373003.57	2221341.02	Геодезический метод	0.1	-
26757	373025.14	2221337.39	Геодезический метод	0.1	-
26761	373044.39	2221464.14	Геодезический метод	0.1	-
26762	373055.63	2221498.79	Геодезический метод	0.1	-
26763	373014.24	2221510.54	Геодезический метод	0.1	-
26764	373003.95	2221478.80	Геодезический метод	0.1	-
26761	373044.39	2221464.14	Геодезический метод	0.1	-
26765	372951.72	2221503.16	Геодезический метод	0.1	-
26766	372957.10	2221528.34	Геодезический метод	0.1	-

2. Сведения о характерных точках границ объекта

Обозначение характерных точек границ	Координаты, м		Метод определения координат характерной точки	Средняя квадратическая погрешность положения характерной точки (Mt), м	Описание обозначения точки на местности (при наличии)
	X	Y			
1	2	3	4	5	6
26767	372905.90	2221543.88	Геодезический метод	0.1	-
26768	372900.29	2221512.61	Геодезический метод	0.1	-
26765	372951.72	2221503.16	Геодезический метод	0.1	-
26769	372902.36	2221360.61	Геодезический метод	0.1	-
26770	372910.18	2221379.25	Геодезический метод	0.1	-
26771	372917.69	2221397.16	Геодезический метод	0.1	-
26772	372893.37	2221406.08	Геодезический метод	0.1	-
26773	372900.08	2221442.54	Геодезический метод	0.1	-
26774	372909.66	2221489.97	Геодезический метод	0.1	-
26775	372911.24	2221498.93	Геодезический метод	0.1	-
26776	372881.72	2221506.24	Геодезический метод	0.1	-
26777	372850.56	2221513.67	Геодезический метод	0.1	-
26778	372839.74	2221456.71	Геодезический метод	0.1	-
26779	372833.10	2221457.59	Геодезический метод	0.1	-
26780	372824.72	2221402.63	Геодезический метод	0.1	-
26781	372834.21	2221400.96	Геодезический метод	0.1	-
26782	372862.03	2221398.37	Геодезический метод	0.1	-
26783	372876.78	2221395.94	Геодезический метод	0.1	-
26784	372869.35	2221369.76	Геодезический метод	0.1	-
26769	372902.36	2221360.61	Геодезический метод	0.1	-
26785	372818.93	2221272.76	Геодезический метод	0.1	-
26786	372816.97	2221324.70	Геодезический метод	0.1	-
26787	372854.37	2221319.77	Геодезический метод	0.1	-
26788	372858.28	2221348.73	Геодезический метод	0.1	-
26789	372799.18	2221360.46	Геодезический метод	0.1	-

2. Сведения о характерных точках границ объекта

Обозначение характерных точек границ	Координаты, м		Метод определения координат характерной точки	Средняя квадратическая погрешность положения характерной точки (Mt), м	Описание обозначения точки на местности (при наличии)
	X	Y			
1	2	3	4	5	6
26790	372796.61	2221337.95	Геодезический метод	0.1	-
26791	372795.45	2221327.71	Геодезический метод	0.1	-
26792	372786.81	2221328.66	Геодезический метод	0.1	-
26793	372779.29	2221269.00	Геодезический метод	0.1	-
26794	372779.02	2221268.06	Геодезический метод	0.1	-
26795	372779.05	2221262.18	Геодезический метод	0.1	-
26796	372796.53	2221266.77	Геодезический метод	0.1	-
26797	372797.96	2221267.16	Геодезический метод	0.1	-
26798	372811.94	2221270.94	Геодезический метод	0.1	-
26785	372818.93	2221272.76	Геодезический метод	0.1	-
26799	372752.42	2221270.77	Геодезический метод	0.1	-
26800	372759.59	2221317.84	Геодезический метод	0.1	-
26801	372764.33	2221344.84	Геодезический метод	0.1	-
26802	372765.67	2221346.05	Геодезический метод	0.1	-
26803	372769.03	2221363.34	Геодезический метод	0.1	-
26804	372750.22	2221365.94	Геодезический метод	0.1	-
26805	372735.61	2221295.52	Геодезический метод	0.1	-
26806	372740.53	2221280.33	Геодезический метод	0.1	-
26807	372751.36	2221267.94	Геодезический метод	0.1	-
26799	372752.42	2221270.77	Геодезический метод	0.1	-
26808	372717.80	2221222.43	Геодезический метод	0.1	-
26809	372751.37	2221241.41	Геодезический метод	0.1	-
26810	372736.60	2221272.71	Геодезический метод	0.1	-
26811	372703.95	2221255.06	Геодезический метод	0.1	-
26812	372699.20	2221260.76	Геодезический метод	0.1	-

2. Сведения о характерных точках границ объекта

Обозначение характерных точек границ	Координаты, м		Метод определения координат характерной точки	Средняя квадратическая погрешность положения характерной точки (Mt), м	Описание обозначения точки на местности (при наличии)
	X	Y			
1	2	3	4	5	6
26813	372677.22	2221254.00	Геодезический метод	0.1	-
26814	372685.65	2221197.17	Геодезический метод	0.1	-
26815	372695.78	2221199.46	Геодезический метод	0.1	-
26816	372701.27	2221200.75	Геодезический метод	0.1	-
26817	372699.66	2221221.73	Геодезический метод	0.1	-
26818	372715.17	2221222.33	Геодезический метод	0.1	-
26808	372717.80	2221222.43	Геодезический метод	0.1	-
26819	372636.69	2221122.97	Геодезический метод	0.1	-
26820	372655.77	2221130.28	Геодезический метод	0.1	-
26821	372643.22	2221171.25	Геодезический метод	0.1	-
26822	372638.83	2221175.72	Геодезический метод	0.1	-
26823	372640.92	2221177.86	Геодезический метод	0.1	-
26824	372663.17	2221175.05	Геодезический метод	0.1	-
26825	372653.81	2221237.70	Геодезический метод	0.1	-
26826	372624.57	2221229.36	Геодезический метод	0.1	-
26827	372621.20	2221240.18	Геодезический метод	0.1	-
26828	372592.15	2221232.68	Геодезический метод	0.1	-
26829	372563.26	2221225.88	Геодезический метод	0.1	-
26830	372529.96	2221215.45	Геодезический метод	0.1	-
26831	372528.72	2221219.38	Геодезический метод	0.1	-
26832	372497.96	2221212.38	Геодезический метод	0.1	-
26833	372501.57	2221201.58	Геодезический метод	0.1	-
26834	372476.67	2221194.33	Геодезический метод	0.1	-
26835	372473.51	2221204.98	Геодезический метод	0.1	-
26836	372457.26	2221200.06	Геодезический метод	0.1	-

2. Сведения о характерных точках границ объекта

Обозначение характерных точек границ	Координаты, м		Метод определения координат характерной точки	Средняя квадратическая погрешность положения характерной точки (Mt), м	Описание обозначения точки на местности (при наличии)
	X	Y			
1	2	3	4	5	6
26837	372458.84	2221195.92	Геодезический метод	0.1	-
26838	372430.95	2221184.80	Геодезический метод	0.1	-
26839	372450.05	2221123.89	Геодезический метод	0.1	-
26840	372444.75	2221121.77	Геодезический метод	0.1	-
26841	372454.06	2221077.54	Геодезический метод	0.1	-
26842	372488.12	2221083.14	Геодезический метод	0.1	-
26843	372472.78	2221131.07	Геодезический метод	0.1	-
26844	372483.33	2221134.42	Геодезический метод	0.1	-
26845	372491.29	2221137.74	Геодезический метод	0.1	-
26846	372508.10	2221144.86	Геодезический метод	0.1	-
26847	372519.05	2221149.32	Геодезический метод	0.1	-
26848	372523.76	2221149.21	Геодезический метод	0.1	-
26849	372532.22	2221121.35	Геодезический метод	0.1	-
26850	372540.68	2221093.48	Геодезический метод	0.1	-
26851	372565.21	2221099.91	Геодезический метод	0.1	-
26852	372564.94	2221100.33	Геодезический метод	0.1	-
26853	372556.61	2221128.67	Геодезический метод	0.1	-
26854	372548.28	2221157.16	Геодезический метод	0.1	-
26855	372579.04	2221166.83	Геодезический метод	0.1	-
26856	372586.22	2221165.70	Геодезический метод	0.1	-
26857	372593.64	2221138.22	Геодезический метод	0.1	-
26858	372597.47	2221124.07	Геодезический метод	0.1	-
26859	372601.07	2221110.72	Геодезический метод	0.1	-
26819	372636.69	2221122.97	Геодезический метод	0.1	-
26860	372384.57	2221054.27	Геодезический метод	0.1	-

2. Сведения о характерных точках границ объекта

Обозначение характерных точек границ	Координаты, м		Метод определения координат характерной точки	Средняя квадратическая погрешность положения характерной точки (Mt), м	Описание обозначения точки на местности (при наличии)
	X	Y			
1	2	3	4	5	6
26861	372367.17	2221092.31	Геодезический метод	0.1	-
26862	372395.09	2221104.78	Геодезический метод	0.1	-
26863	372395.17	2221104.59	Геодезический метод	0.1	-
26864	372408.85	2221074.32	Геодезический метод	0.1	-
26865	372429.52	2221081.14	Геодезический метод	0.1	-
26866	372416.05	2221113.59	Геодезический метод	0.1	-
26867	372426.92	2221118.20	Геодезический метод	0.1	-
26868	372421.69	2221137.74	Геодезический метод	0.1	-
26869	372420.50	2221142.30	Геодезический метод	0.1	-
26870	372413.91	2221158.55	Геодезический метод	0.1	-
26871	372375.56	2221152.66	Геодезический метод	0.1	-
26872	372369.59	2221167.53	Геодезический метод	0.1	-
26873	372341.80	2221152.08	Геодезический метод	0.1	-
26874	372334.68	2221176.67	Геодезический метод	0.1	-
26875	372328.06	2221175.14	Геодезический метод	0.1	-
26876	372330.92	2221165.83	Геодезический метод	0.1	-
26877	372307.41	2221153.99	Геодезический метод	0.1	-
26878	372315.12	2221126.35	Геодезический метод	0.1	-
26879	372309.04	2221122.96	Геодезический метод	0.1	-
26880	372286.22	2221101.90	Геодезический метод	0.1	-
26881	372292.47	2221090.08	Геодезический метод	0.1	-
26882	372268.30	2221073.33	Геодезический метод	0.1	-
26883	372270.68	2221068.60	Геодезический метод	0.1	-
26884	372245.21	2221053.10	Геодезический метод	0.1	-
26885	372251.71	2221041.43	Геодезический метод	0.1	-

2. Сведения о характерных точках границ объекта

Обозначение характерных точек границ	Координаты, м		Метод определения координат характерной точки	Средняя квадратическая погрешность положения характерной точки (Mt), м	Описание обозначения точки на местности (при наличии)
	X	Y			
1	2	3	4	5	6
26886	372244.25	2221037.17	Геодезический метод	0.1	-
26887	372237.64	2221039.03	Геодезический метод	0.1	-
26888	372211.19	2221024.37	Геодезический метод	0.1	-
26889	372243.09	2220959.40	Геодезический метод	0.1	-
26890	372268.31	2220975.56	Геодезический метод	0.1	-
26891	372272.74	2220978.25	Геодезический метод	0.1	-
26892	372292.49	2220990.26	Геодезический метод	0.1	-
26893	372278.93	2221017.09	Геодезический метод	0.1	-
26894	372293.44	2221024.83	Геодезический метод	0.1	-
26895	372305.73	2221001.15	Геодезический метод	0.1	-
26896	372330.73	2221017.93	Геодезический метод	0.1	-
26897	372348.41	2221030.47	Геодезический метод	0.1	-
26898	372326.77	2221071.20	Геодезический метод	0.1	-
26899	372333.80	2221075.28	Геодезический метод	0.1	-
26900	372355.04	2221034.17	Геодезический метод	0.1	-
26860	372384.57	2221054.27	Геодезический метод	0.1	-
26901	371709.19	2220679.63	Геодезический метод	0.1	-
26902	371736.70	2220719.86	Геодезический метод	0.1	-
26903	371739.75	2220724.14	Геодезический метод	0.1	-
26904	371744.00	2220729.84	Геодезический метод	0.1	-
26905	371761.49	2220753.19	Геодезический метод	0.1	-
26906	371769.01	2220763.23	Геодезический метод	0.1	-
26907	371780.28	2220778.32	Геодезический метод	0.1	-
26908	371733.03	2220829.27	Геодезический метод	0.1	-
26909	371722.01	2220818.76	Геодезический метод	0.1	-

2. Сведения о характерных точках границ объекта

Обозначение характерных точек границ	Координаты, м		Метод определения координат характерной точки	Средняя квадратическая погрешность положения характерной точки (Mt), м	Описание обозначения точки на местности (при наличии)
	X	Y			
1	2	3	4	5	6
26910	371715.49	2220807.14	Геодезический метод	0.1	-
26911	371709.37	2220796.22	Геодезический метод	0.1	-
26912	371692.67	2220766.51	Геодезический метод	0.1	-
26913	371689.15	2220760.24	Геодезический метод	0.1	-
26914	371687.05	2220755.85	Геодезический метод	0.1	-
26915	371663.21	2220712.16	Геодезический метод	0.1	-
26916	371659.70	2220704.06	Геодезический метод	0.1	-
26917	371648.27	2220683.12	Геодезический метод	0.1	-
26918	371692.27	2220654.87	Геодезический метод	0.1	-
26901	371709.19	2220679.63	Геодезический метод	0.1	-
26919	371815.77	2220829.85	Геодезический метод	0.1	-
26920	371842.26	2220858.88	Геодезический метод	0.1	-
26921	371826.96	2220903.94	Геодезический метод	0.1	-
26922	371815.96	2220896.71	Геодезический метод	0.1	-
26923	371809.03	2220892.31	Геодезический метод	0.1	-
26924	371788.92	2220875.78	Геодезический метод	0.1	-
26925	371757.67	2220849.31	Геодезический метод	0.1	-
26926	371796.80	2220804.80	Геодезический метод	0.1	-
26919	371815.77	2220829.85	Геодезический метод	0.1	-
26927	371934.59	2220863.12	Геодезический метод	0.1	-
26928	371919.54	2220919.86	Геодезический метод	0.1	-
26929	371927.36	2220921.72	Геодезический метод	0.1	-
26930	371921.46	2220943.96	Геодезический метод	0.1	-
26931	371887.60	2220931.71	Геодезический метод	0.1	-
26932	371890.78	2220917.69	Геодезический метод	0.1	-

2. Сведения о характерных точках границ объекта

Обозначение характерных точек границ	Координаты, м		Метод определения координат характерной точки	Средняя квадратическая погрешность положения характерной точки (Mt), м	Описание обозначения точки на местности (при наличии)
	X	Y			
1	2	3	4	5	6
26933	371865.41	2220911.28	Геодезический метод	0.1	-
26934	371874.42	2220860.18	Геодезический метод	0.1	-
26935	371903.44	2220861.60	Геодезический метод	0.1	-
26927	371934.59	2220863.12	Геодезический метод	0.1	-
26936	372107.56	2220870.96	Геодезический метод	0.1	-
26937	372104.01	2220880.92	Геодезический метод	0.1	-
26938	372132.08	2220916.82	Геодезический метод	0.1	-
26939	372112.94	2220964.79	Геодезический метод	0.1	-
26940	372077.05	2220957.13	Геодезический метод	0.1	-
26941	372077.82	2220954.04	Геодезический метод	0.1	-
26942	372049.53	2220944.57	Геодезический метод	0.1	-
26943	372049.05	2220945.56	Геодезический метод	0.1	-
26944	372020.61	2220935.88	Геодезический метод	0.1	-
26945	372012.37	2220961.35	Геодезический метод	0.1	-
26946	371983.29	2220955.98	Геодезический метод	0.1	-
26947	371984.41	2220945.63	Геодезический метод	0.1	-
26948	371938.95	2220943.77	Геодезический метод	0.1	-
26949	371939.56	2220908.64	Геодезический метод	0.1	-
26950	371934.17	2220908.40	Геодезический метод	0.1	-
26951	371946.94	2220859.91	Геодезический метод	0.1	-
26952	371987.47	2220861.51	Геодезический метод	0.1	-
26953	372027.95	2220863.41	Геодезический метод	0.1	-
26954	372015.86	2220912.30	Геодезический метод	0.1	-
26955	372028.03	2220912.89	Геодезический метод	0.1	-
26956	372043.69	2220863.41	Геодезический метод	0.1	-

2. Сведения о характерных точках границ объекта

Обозначение характерных точек границ	Координаты, м		Метод определения координат характерной точки	Средняя квадратическая погрешность положения характерной точки (Mt), м	Описание обозначения точки на местности (при наличии)
	X	Y			
1	2	3	4	5	6
26957	372063.38	2220864.18	Геодезический метод	0.1	-
26958	372076.58	2220865.78	Геодезический метод	0.1	-
26936	372107.56	2220870.96	Геодезический метод	0.1	-
26959	378429.89	2221111.89	Геодезический метод	0.1	-
26960	378426.86	2221139.21	Геодезический метод	0.1	-
26961	378428.13	2221139.33	Геодезический метод	0.1	-
26962	378423.39	2221177.45	Геодезический метод	0.1	-
26963	378423.24	2221177.44	Геодезический метод	0.1	-
26964	378422.48	2221182.81	Геодезический метод	0.1	-
26965	378419.39	2221204.76	Геодезический метод	0.1	-
26966	378416.19	2221204.85	Геодезический метод	0.1	-
26967	378362.78	2221197.45	Геодезический метод	0.1	-
26968	378360.37	2221197.12	Геодезический метод	0.1	-
26969	378350.38	2221181.62	Геодезический метод	0.1	-
26970	378366.11	2221171.48	Геодезический метод	0.1	-
26971	378392.12	2221174.37	Геодезический метод	0.1	-
26972	378395.53	2221138.35	Геодезический метод	0.1	-
26973	378380.67	2221137.94	Геодезический метод	0.1	-
26974	378375.04	2221136.96	Геодезический метод	0.1	-
26975	378379.38	2221115.57	Геодезический метод	0.1	-
26976	378396.53	2221118.77	Геодезический метод	0.1	-
26977	378399.63	2221104.98	Геодезический метод	0.1	-
26959	378429.89	2221111.89	Геодезический метод	0.1	-
26978	378409.72	2221268.39	Геодезический метод	0.1	-
26979	378412.03	2221268.73	Геодезический метод	0.1	-

2. Сведения о характерных точках границ объекта

Обозначение характерных точек границ	Координаты, м		Метод определения координат характерной точки	Средняя квадратическая погрешность положения характерной точки (Mt), м	Описание обозначения точки на местности (при наличии)
	X	Y			
1	2	3	4	5	6
26980	378406.80	2221310.77	Геодезический метод	0.1	-
26981	378387.53	2221306.90	Геодезический метод	0.1	-
26982	378363.09	2221301.33	Геодезический метод	0.1	-
26983	378355.91	2221298.85	Геодезический метод	0.1	-
26984	378345.54	2221296.80	Геодезический метод	0.1	-
26985	378350.52	2221260.14	Геодезический метод	0.1	-
26986	378351.25	2221260.24	Геодезический метод	0.1	-
26987	378352.59	2221260.47	Геодезический метод	0.1	-
26988	378353.49	2221260.48	Геодезический метод	0.1	-
26989	378369.39	2221262.45	Геодезический метод	0.1	-
26978	378409.72	2221268.39	Геодезический метод	0.1	-
26990	378394.92	2221367.09	Геодезический метод	0.1	-
26991	378397.88	2221368.02	Геодезический метод	0.1	-
26992	378396.49	2221376.86	Геодезический метод	0.1	-
26993	378396.04	2221381.34	Геодезический метод	0.1	-
26994	378393.69	2221401.88	Геодезический метод	0.1	-
26995	378372.91	2221398.25	Геодезический метод	0.1	-
26996	378343.58	2221392.93	Геодезический метод	0.1	-
26997	378339.91	2221391.97	Геодезический метод	0.1	-
26998	378340.91	2221385.96	Геодезический метод	0.1	-
26999	378345.61	2221360.47	Геодезический метод	0.1	-
27000	378346.17	2221358.64	Геодезический метод	0.1	-
27001	378352.82	2221359.87	Геодезический метод	0.1	-
27002	378378.13	2221364.34	Геодезический метод	0.1	-
26990	378394.92	2221367.09	Геодезический метод	0.1	-

2. Сведения о характерных точках границ объекта

Обозначение характерных точек границ	Координаты, м		Метод определения координат характерной точки	Средняя квадратическая погрешность положения характерной точки (Mt), м	Описание обозначения точки на местности (при наличии)
	X	Y			
1	2	3	4	5	6
27003	378463.39	2221272.22	Геодезический метод	0.1	-
27004	378455.62	2221302.40	Геодезический метод	0.1	-
27005	378431.51	2221296.55	Геодезический метод	0.1	-
27006	378435.54	2221264.38	Геодезический метод	0.1	-
27003	378463.39	2221272.22	Геодезический метод	0.1	-
27007	378502.97	2221301.95	Геодезический метод	0.1	-
27008	378489.21	2221317.73	Геодезический метод	0.1	-
27009	378470.00	2221306.12	Геодезический метод	0.1	-
27010	378472.09	2221301.38	Геодезический метод	0.1	-
27011	378479.16	2221303.53	Геодезический метод	0.1	-
27012	378482.72	2221296.36	Геодезический метод	0.1	-
27013	378484.27	2221297.29	Геодезический метод	0.1	-
27014	378486.29	2221292.60	Геодезический метод	0.1	-
27007	378502.97	2221301.95	Геодезический метод	0.1	-
27015	378488.68	2221320.81	Геодезический метод	0.1	-
27016	378488.97	2221338.76	Геодезический метод	0.1	-
27017	378480.74	2221337.91	Геодезический метод	0.1	-
27018	378477.82	2221347.94	Геодезический метод	0.1	-
27019	378489.23	2221348.65	Геодезический метод	0.1	-
27020	378489.62	2221370.42	Геодезический метод	0.1	-
27021	378478.32	2221368.15	Геодезический метод	0.1	-
27022	378473.85	2221399.23	Геодезический метод	0.1	-
27023	378465.01	2221396.90	Геодезический метод	0.1	-
27024	378418.99	2221385.95	Геодезический метод	0.1	-
27025	378422.90	2221358.70	Геодезический метод	0.1	-

2. Сведения о характерных точках границ объекта

Обозначение характерных точек границ	Координаты, м		Метод определения координат характерной точки	Средняя квадратическая погрешность положения характерной точки (Mt), м	Описание обозначения точки на местности (при наличии)
	X	Y			
1	2	3	4	5	6
27026	378426.77	2221330.57	Геодезический метод	0.1	-
27027	378431.95	2221300.60	Геодезический метод	0.1	-
27028	378445.30	2221303.85	Геодезический метод	0.1	-
27029	378458.86	2221306.56	Геодезический метод	0.1	-
27030	378467.76	2221309.73	Геодезический метод	0.1	-
27015	378488.68	2221320.81	Геодезический метод	0.1	-
27031	378389.89	2221439.88	Геодезический метод	0.1	-
27032	378388.52	2221460.98	Геодезический метод	0.1	-
27033	378391.84	2221480.82	Геодезический метод	0.1	-
27034	378360.31	2221481.78	Геодезический метод	0.1	-
27035	378334.19	2221482.57	Геодезический метод	0.1	-
27036	378334.27	2221476.43	Геодезический метод	0.1	-
27037	378334.88	2221433.09	Геодезический метод	0.1	-
27038	378361.90	2221436.56	Геодезический метод	0.1	-
27039	378363.36	2221436.75	Геодезический метод	0.1	-
27031	378389.89	2221439.88	Геодезический метод	0.1	-
27040	378490.43	2221444.41	Геодезический метод	0.1	-
27041	378491.01	2221447.35	Геодезический метод	0.1	-
27042	378491.28	2221450.81	Геодезический метод	0.1	-
27043	378491.75	2221455.15	Геодезический метод	0.1	-
27044	378485.50	2221456.43	Геодезический метод	0.1	-
27045	378416.23	2221472.65	Геодезический метод	0.1	-
27046	378414.19	2221454.92	Геодезический метод	0.1	-
27047	378413.13	2221444.85	Геодезический метод	0.1	-
27048	378485.21	2221442.62	Геодезический метод	0.1	-

2. Сведения о характерных точках границ объекта

Обозначение характерных точек границ	Координаты, м		Метод определения координат характерной точки	Средняя квадратическая погрешность положения характерной точки (Mt), м	Описание обозначения точки на местности (при наличии)
	X	Y			
1	2	3	4	5	6
27049	378487.96	2221442.53	Геодезический метод	0.1	-
27040	378490.43	2221444.41	Геодезический метод	0.1	-
27050	378463.28	2221490.94	Геодезический метод	0.1	-
27051	378472.90	2221516.41	Геодезический метод	0.1	-
27052	378462.20	2221524.07	Геодезический метод	0.1	-
27053	378439.40	2221535.05	Геодезический метод	0.1	-
27054	378437.22	2221535.82	Геодезический метод	0.1	-
27055	378433.91	2221527.58	Геодезический метод	0.1	-
27056	378434.82	2221527.23	Геодезический метод	0.1	-
27057	378424.66	2221500.38	Геодезический метод	0.1	-
27050	378463.28	2221490.94	Геодезический метод	0.1	-
27058	378511.43	2221532.63	Геодезический метод	0.1	-
27059	378527.40	2221551.52	Геодезический метод	0.1	-
27060	378520.67	2221557.89	Геодезический метод	0.1	-
27061	378511.76	2221566.31	Геодезический метод	0.1	-
27062	378499.78	2221579.84	Геодезический метод	0.1	-
27063	378490.88	2221588.40	Геодезический метод	0.1	-
27064	378469.12	2221605.02	Геодезический метод	0.1	-
27065	378461.51	2221589.89	Геодезический метод	0.1	-
27066	378459.55	2221586.11	Геодезический метод	0.1	-
27067	378459.07	2221583.57	Геодезический метод	0.1	-
27068	378449.93	2221560.55	Геодезический метод	0.1	-
27069	378446.10	2221550.91	Геодезический метод	0.1	-
27070	378497.15	2221515.73	Геодезический метод	0.1	-
27071	378502.71	2221522.32	Геодезический метод	0.1	-

2. Сведения о характерных точках границ объекта

Обозначение характерных точек границ	Координаты, м		Метод определения координат характерной точки	Средняя квадратическая погрешность положения характерной точки (Mt), м	Описание обозначения точки на местности (при наличии)
	X	Y			
1	2	3	4	5	6
27072	378503.71	2221523.49	Геодезический метод	0.1	-
27058	378511.43	2221532.63	Геодезический метод	0.1	-
27073	378541.66	2221582.86	Геодезический метод	0.1	-
27074	378545.55	2221587.13	Геодезический метод	0.1	-
27075	378544.68	2221588.80	Геодезический метод	0.1	-
27076	378533.17	2221609.90	Геодезический метод	0.1	-
27077	378524.90	2221627.15	Геодезический метод	0.1	-
27078	378522.42	2221634.68	Геодезический метод	0.1	-
27079	378508.38	2221629.29	Геодезический метод	0.1	-
27080	378503.89	2221627.53	Геодезический метод	0.1	-
27081	378499.09	2221625.65	Геодезический метод	0.1	-
27082	378500.76	2221622.66	Геодезический метод	0.1	-
27083	378502.06	2221619.86	Геодезический метод	0.1	-
27084	378503.94	2221616.11	Геодезический метод	0.1	-
27085	378506.64	2221611.34	Геодезический метод	0.1	-
27086	378507.44	2221609.94	Геодезический метод	0.1	-
27087	378511.45	2221603.71	Геодезический метод	0.1	-
27088	378515.39	2221598.05	Геодезический метод	0.1	-
27089	378533.50	2221574.78	Геодезический метод	0.1	-
27073	378541.66	2221582.86	Геодезический метод	0.1	-
27090	378535.95	2221653.69	Геодезический метод	0.1	-
27091	378522.43	2221687.65	Геодезический метод	0.1	-
27092	378489.41	2221669.65	Геодезический метод	0.1	-
27093	378478.08	2221638.13	Геодезический метод	0.1	-
27094	378483.54	2221634.52	Геодезический метод	0.1	-

2. Сведения о характерных точках границ объекта

Обозначение характерных точек границ	Координаты, м		Метод определения координат характерной точки	Средняя квадратическая погрешность положения характерной точки (Mt), м	Описание обозначения точки на местности (при наличии)
	X	Y			
1	2	3	4	5	6
27095	378499.06	2221638.94	Геодезический метод	0.1	-
27096	378509.35	2221643.01	Геодезический метод	0.1	-
27097	378510.33	2221642.80	Геодезический метод	0.1	-
27098	378517.55	2221645.52	Геодезический метод	0.1	-
27099	378519.07	2221646.48	Геодезический метод	0.1	-
27090	378535.95	2221653.69	Геодезический метод	0.1	-
27100	378414.95	2221536.76	Геодезический метод	0.1	-
27101	378429.64	2221575.69	Геодезический метод	0.1	-
27102	378444.97	2221619.67	Геодезический метод	0.1	-
27103	378458.77	2221656.15	Геодезический метод	0.1	-
27104	378436.66	2221660.01	Геодезический метод	0.1	-
27105	378433.79	2221635.97	Геодезический метод	0.1	-
27106	378404.02	2221638.18	Геодезический метод	0.1	-
27107	378403.13	2221637.77	Геодезический метод	0.1	-
27108	378401.85	2221637.85	Геодезический метод	0.1	-
27109	378397.74	2221638.96	Геодезический метод	0.1	-
27110	378384.56	2221641.16	Геодезический метод	0.1	-
27111	378380.11	2221641.64	Геодезический метод	0.1	-
27112	378369.12	2221644.78	Геодезический метод	0.1	-
27113	378364.89	2221629.98	Геодезический метод	0.1	-
27114	378343.81	2221631.32	Геодезический метод	0.1	-
27115	378345.18	2221561.70	Геодезический метод	0.1	-
27116	378370.71	2221559.14	Геодезический метод	0.1	-
27117	378375.41	2221588.25	Геодезический метод	0.1	-
27118	378379.32	2221587.34	Геодезический метод	0.1	-

2. Сведения о характерных точках границ объекта

Обозначение характерных точек границ	Координаты, м		Метод определения координат характерной точки	Средняя квадратическая погрешность положения характерной точки (Mt), м	Описание обозначения точки на местности (при наличии)
	X	Y			
1	2	3	4	5	6
27119	378371.56	2221540.47	Геодезический метод	0.1	-
27120	378380.38	2221539.38	Геодезический метод	0.1	-
27121	378392.15	2221537.84	Геодезический метод	0.1	-
27122	378392.29	2221539.54	Геодезический метод	0.1	-
27123	378414.07	2221536.87	Геодезический метод	0.1	-
27100	378414.95	2221536.76	Геодезический метод	0.1	-
27124	378471.31	2221690.37	Геодезический метод	0.1	-
27125	378473.97	2221697.52	Геодезический метод	0.1	-
27126	378486.47	2221738.49	Геодезический метод	0.1	-
27127	378480.20	2221738.34	Геодезический метод	0.1	-
27128	378423.02	2221712.55	Геодезический метод	0.1	-
27129	378410.65	2221706.85	Геодезический метод	0.1	-
27130	378401.45	2221704.58	Геодезический метод	0.1	-
27131	378401.93	2221701.51	Геодезический метод	0.1	-
27132	378402.73	2221695.56	Геодезический метод	0.1	-
27133	378403.80	2221692.36	Геодезический метод	0.1	-
27134	378430.80	2221688.52	Геодезический метод	0.1	-
27135	378436.35	2221687.88	Геодезический метод	0.1	-
27136	378465.40	2221682.01	Геодезический метод	0.1	-
27137	378468.29	2221681.31	Геодезический метод	0.1	-
27124	378471.31	2221690.37	Геодезический метод	0.1	-
27138	378568.56	2221716.36	Геодезический метод	0.1	-
27139	378561.08	2221743.49	Геодезический метод	0.1	-
27140	378559.95	2221747.78	Геодезический метод	0.1	-
27141	378556.71	2221748.37	Геодезический метод	0.1	-

2. Сведения о характерных точках границ объекта

Обозначение характерных точек границ	Координаты, м		Метод определения координат характерной точки	Средняя квадратическая погрешность положения характерной точки (Mt), м	Описание обозначения точки на местности (при наличии)
	X	Y			
1	2	3	4	5	6
27142	378530.81	2221749.60	Геодезический метод	0.1	-
27143	378528.59	2221737.69	Геодезический метод	0.1	-
27144	378522.55	2221738.10	Геодезический метод	0.1	-
27145	378516.08	2221718.42	Геодезический метод	0.1	-
27146	378520.06	2221704.76	Геодезический метод	0.1	-
27138	378568.56	2221716.36	Геодезический метод	0.1	-
27147	378643.52	2221626.64	Геодезический метод	0.1	-
27148	378638.20	2221635.89	Геодезический метод	0.1	-
27149	378660.05	2221644.29	Геодезический метод	0.1	-
27150	378637.45	2221690.28	Геодезический метод	0.1	-
27151	378614.79	2221678.43	Геодезический метод	0.1	-
27152	378602.13	2221672.25	Геодезический метод	0.1	-
27153	378582.18	2221662.23	Геодезический метод	0.1	-
27154	378603.23	2221615.06	Геодезический метод	0.1	-
27155	378621.87	2221622.23	Геодезический метод	0.1	-
27156	378626.38	2221623.68	Геодезический метод	0.1	-
27157	378627.93	2221620.53	Геодезический метод	0.1	-
27147	378643.52	2221626.64	Геодезический метод	0.1	-
27158	378745.68	2221987.68	Геодезический метод	0.1	-
27159	378753.87	2222007.76	Геодезический метод	0.1	-
27160	378747.83	2222010.13	Геодезический метод	0.1	-
27161	378740.47	2222015.76	Геодезический метод	0.1	-
27162	378726.91	2222023.42	Геодезический метод	0.1	-
27163	378728.05	2222026.49	Геодезический метод	0.1	-
27164	378725.13	2222028.78	Геодезический метод	0.1	-

2. Сведения о характерных точках границ объекта

Обозначение характерных точек границ	Координаты, м		Метод определения координат характерной точки	Средняя квадратическая погрешность положения характерной точки (Mt), м	Описание обозначения точки на местности (при наличии)
	X	Y			
1	2	3	4	5	6
27165	378695.47	2221999.62	Геодезический метод	0.1	-
27158	378745.68	2221987.68	Геодезический метод	0.1	-
27166	378736.22	2222081.17	Геодезический метод	0.1	-
27167	378743.06	2222097.31	Геодезический метод	0.1	-
27168	378753.29	2222122.96	Геодезический метод	0.1	-
27169	378698.38	2222141.41	Геодезический метод	0.1	-
27170	378694.03	2222142.65	Геодезический метод	0.1	-
27171	378677.48	2222147.91	Геодезический метод	0.1	-
27172	378671.55	2222131.98	Геодезический метод	0.1	-
27173	378695.83	2222120.81	Геодезический метод	0.1	-
27174	378706.52	2222116.25	Геодезический метод	0.1	-
27175	378710.14	2222112.49	Геодезический метод	0.1	-
27176	378701.68	2222093.97	Геодезический метод	0.1	-
27177	378711.90	2222089.92	Геодезический метод	0.1	-
27166	378736.22	2222081.17	Геодезический метод	0.1	-
27178	378769.85	2222150.63	Геодезический метод	0.1	-
27179	378756.82	2222154.66	Геодезический метод	0.1	-
27180	378764.43	2222179.28	Геодезический метод	0.1	-
27181	378697.72	2222197.23	Геодезический метод	0.1	-
27182	378689.07	2222176.77	Геодезический метод	0.1	-
27183	378682.00	2222157.99	Геодезический метод	0.1	-
27184	378723.59	2222142.98	Геодезический метод	0.1	-
27185	378750.15	2222134.39	Геодезический метод	0.1	-
27178	378769.85	2222150.63	Геодезический метод	0.1	-
27186	378653.47	2222144.94	Геодезический метод	0.1	-

2. Сведения о характерных точках границ объекта

Обозначение характерных точек границ	Координаты, м		Метод определения координат характерной точки	Средняя квадратическая погрешность положения характерной точки (Mt), м	Описание обозначения точки на местности (при наличии)
	X	Y			
1	2	3	4	5	6
27187	378660.58	2222165.60	Геодезический метод	0.1	-
27188	378660.24	2222168.76	Геодезический метод	0.1	-
27189	378659.16	2222172.13	Геодезический метод	0.1	-
27190	378658.62	2222172.93	Геодезический метод	0.1	-
27191	378655.24	2222174.37	Геодезический метод	0.1	-
27192	378632.83	2222182.51	Геодезический метод	0.1	-
27193	378622.49	2222181.52	Геодезический метод	0.1	-
27194	378614.25	2222155.14	Геодезический метод	0.1	-
27186	378653.47	2222144.94	Геодезический метод	0.1	-
27195	378504.51	2222029.71	Геодезический метод	0.1	-
27196	378506.94	2222046.10	Геодезический метод	0.1	-
27197	378518.81	2222043.35	Геодезический метод	0.1	-
27198	378522.11	2222063.61	Геодезический метод	0.1	-
27199	378458.29	2222062.63	Геодезический метод	0.1	-
27200	378426.93	2222062.15	Геодезический метод	0.1	-
27201	378427.55	2222022.35	Геодезический метод	0.1	-
27202	378458.90	2222022.73	Геодезический метод	0.1	-
27203	378482.04	2222023.02	Геодезический метод	0.1	-
27204	378486.91	2222031.66	Геодезический метод	0.1	-
27195	378504.51	2222029.71	Геодезический метод	0.1	-
27205	378481.41	2222075.54	Геодезический метод	0.1	-
27206	378490.85	2222134.10	Геодезический метод	0.1	-
27207	378490.64	2222140.49	Геодезический метод	0.1	-
27208	378466.60	2222140.24	Геодезический метод	0.1	-
27209	378435.37	2222141.39	Геодезический метод	0.1	-

2. Сведения о характерных точках границ объекта

Обозначение характерных точек границ	Координаты, м		Метод определения координат характерной точки	Средняя квадратическая погрешность положения характерной точки (Mt), м	Описание обозначения точки на местности (при наличии)
	X	Y			
1	2	3	4	5	6
27210	378423.67	2222074.08	Геодезический метод	0.1	-
27211	378455.49	2222074.77	Геодезический метод	0.1	-
27212	378455.62	2222075.61	Геодезический метод	0.1	-
27205	378481.41	2222075.54	Геодезический метод	0.1	-
27213	378307.31	2221895.34	Геодезический метод	0.1	-
27214	378309.68	2221904.23	Геодезический метод	0.1	-
27215	378290.37	2221933.20	Геодезический метод	0.1	-
27216	378226.89	2221886.74	Геодезический метод	0.1	-
27217	378219.86	2221888.68	Геодезический метод	0.1	-
27218	378225.92	2221894.03	Геодезический метод	0.1	-
27219	378213.91	2221907.56	Геодезический метод	0.1	-
27220	378187.09	2221883.16	Геодезический метод	0.1	-
27221	378201.42	2221871.05	Геодезический метод	0.1	-
27222	378226.56	2221849.77	Геодезический метод	0.1	-
27223	378234.43	2221844.14	Геодезический метод	0.1	-
27224	378250.72	2221857.65	Геодезический метод	0.1	-
27225	378244.71	2221868.84	Геодезический метод	0.1	-
27213	378307.31	2221895.34	Геодезический метод	0.1	-
27226	379007.51	2223843.28	Геодезический метод	0.1	-
27227	379018.65	2223889.08	Геодезический метод	0.1	-
27228	379027.98	2223925.68	Геодезический метод	0.1	-
27229	379021.90	2223930.01	Геодезический метод	0.1	-
27230	378991.37	2223933.79	Геодезический метод	0.1	-
27231	378990.56	2223929.78	Геодезический метод	0.1	-
27232	378964.88	2223930.80	Геодезический метод	0.1	-

2. Сведения о характерных точках границ объекта

Обозначение характерных точек границ	Координаты, м		Метод определения координат характерной точки	Средняя квадратическая погрешность положения характерной точки (Mt), м	Описание обозначения точки на местности (при наличии)
	X	Y			
1	2	3	4	5	6
27233	378933.67	2223916.40	Геодезический метод	0.1	-
27234	378911.90	2223901.36	Геодезический метод	0.1	-
27235	378917.20	2223871.73	Геодезический метод	0.1	-
27236	378926.07	2223853.64	Геодезический метод	0.1	-
27237	378934.37	2223852.63	Геодезический метод	0.1	-
27238	378950.47	2223850.62	Геодезический метод	0.1	-
27239	378975.01	2223847.41	Геодезический метод	0.1	-
27226	379007.51	2223843.28	Геодезический метод	0.1	-
27240	379082.11	2223837.51	Геодезический метод	0.1	-
27241	379092.63	2223877.54	Геодезический метод	0.1	-
27242	379102.82	2223916.41	Геодезический метод	0.1	-
27243	379066.53	2223921.32	Геодезический метод	0.1	-
27244	379054.02	2223883.33	Геодезический метод	0.1	-
27245	379045.01	2223843.02	Геодезический метод	0.1	-
27240	379082.11	2223837.51	Геодезический метод	0.1	-
27246	379149.40	2223828.09	Геодезический метод	0.1	-
27247	379156.99	2223858.92	Геодезический метод	0.1	-
27248	379104.71	2223867.06	Геодезический метод	0.1	-
27249	379097.06	2223837.31	Геодезический метод	0.1	-
27246	379149.40	2223828.09	Геодезический метод	0.1	-
27250	379114.84	2223965.55	Геодезический метод	0.1	-
27251	379124.92	2224004.65	Геодезический метод	0.1	-
27252	379134.93	2224043.37	Геодезический метод	0.1	-
27253	379144.94	2224082.10	Геодезический метод	0.1	-
27254	379107.94	2224087.73	Геодезический метод	0.1	-

2. Сведения о характерных точках границ объекта

Обозначение характерных точек границ	Координаты, м		Метод определения координат характерной точки	Средняя квадратическая погрешность положения характерной точки (Mt), м	Описание обозначения точки на местности (при наличии)
	X	Y			
1	2	3	4	5	6
27255	379097.79	2224048.44	Геодезический метод	0.1	-
27256	379060.68	2224054.68	Геодезический метод	0.1	-
27257	379050.75	2224015.73	Геодезический метод	0.1	-
27258	379046.34	2224016.41	Геодезический метод	0.1	-
27259	379035.53	2223976.97	Геодезический метод	0.1	-
27260	379026.92	2223938.24	Геодезический метод	0.1	-
27261	379031.38	2223937.43	Геодезический метод	0.1	-
27262	379067.91	2223931.69	Геодезический метод	0.1	-
27263	379077.61	2223969.90	Геодезический метод	0.1	-
27250	379114.84	2223965.55	Геодезический метод	0.1	-
27264	379176.14	2223947.99	Геодезический метод	0.1	-
27265	379183.47	2223977.05	Геодезический метод	0.1	-
27266	379190.28	2224006.11	Геодезический метод	0.1	-
27267	379196.66	2224034.97	Геодезический метод	0.1	-
27268	379146.25	2224042.68	Геодезический метод	0.1	-
27269	379140.02	2224013.71	Геодезический метод	0.1	-
27270	379133.89	2223984.64	Геодезический метод	0.1	-
27271	379126.35	2223955.39	Геодезический метод	0.1	-
27264	379176.14	2223947.99	Геодезический метод	0.1	-
27272	379198.15	2224043.19	Геодезический метод	0.1	-
27273	379205.17	2224072.31	Геодезический метод	0.1	-
27274	379155.90	2224079.84	Геодезический метод	0.1	-
27275	379148.36	2224050.60	Геодезический метод	0.1	-
27272	379198.15	2224043.19	Геодезический метод	0.1	-
27276	379152.48	2224128.78	Геодезический метод	0.1	-

2. Сведения о характерных точках границ объекта

Обозначение характерных точек границ	Координаты, м		Метод определения координат характерной точки	Средняя квадратическая погрешность положения характерной точки (Mt), м	Описание обозначения точки на местности (при наличии)
	X	Y			
1	2	3	4	5	6
27277	379162.37	2224168.35	Геодезический метод	0.1	-
27278	379172.37	2224207.15	Геодезический метод	0.1	-
27279	379172.50	2224207.65	Геодезический метод	0.1	-
27280	379181.88	2224246.71	Геодезический метод	0.1	-
27281	379144.51	2224253.85	Геодезический метод	0.1	-
27282	379108.64	2224259.96	Геодезический метод	0.1	-
27283	379106.32	2224248.07	Геодезический метод	0.1	-
27284	379102.60	2224231.72	Геодезический метод	0.1	-
27285	379099.90	2224219.36	Геодезический метод	0.1	-
27286	379088.23	2224177.81	Геодезический метод	0.1	-
27287	379079.20	2224138.83	Геодезический метод	0.1	-
27288	379069.01	2224099.91	Геодезический метод	0.1	-
27289	379108.26	2224096.66	Геодезический метод	0.1	-
27290	379116.44	2224134.36	Геодезический метод	0.1	-
27276	379152.48	2224128.78	Геодезический метод	0.1	-
27291	379059.03	2224099.87	Геодезический метод	0.1	-
27292	379068.24	2224137.64	Геодезический метод	0.1	-
27293	379028.95	2224143.47	Геодезический метод	0.1	-
27294	379039.15	2224184.37	Геодезический метод	0.1	-
27295	379048.44	2224222.06	Геодезический метод	0.1	-
27296	379050.91	2224222.00	Геодезический метод	0.1	-
27297	379041.94	2224184.68	Геодезический метод	0.1	-
27298	379079.66	2224180.62	Геодезический метод	0.1	-
27299	379088.69	2224217.09	Геодезический метод	0.1	-
27300	379098.15	2224261.85	Геодезический метод	0.1	-

2. Сведения о характерных точках границ объекта

Обозначение характерных точек границ	Координаты, м		Метод определения координат характерной точки	Средняя квадратическая погрешность положения характерной точки (Mt), м	Описание обозначения точки на местности (при наличии)
	X	Y			
1	2	3	4	5	6
27301	379066.19	2224267.55	Геодезический метод	0.1	-
27302	379035.64	2224272.89	Геодезический метод	0.1	-
27303	379020.58	2224275.53	Геодезический метод	0.1	-
27304	378976.18	2224236.50	Геодезический метод	0.1	-
27305	379008.70	2224230.77	Геодезический метод	0.1	-
27306	379007.84	2224226.73	Геодезический метод	0.1	-
27307	378999.05	2224189.63	Геодезический метод	0.1	-
27308	378995.54	2224172.40	Геодезический метод	0.1	-
27309	378990.81	2224150.16	Геодезический метод	0.1	-
27310	379021.64	2224105.46	Геодезический метод	0.1	-
27291	379059.03	2224099.87	Геодезический метод	0.1	-
27311	379100.17	2224271.56	Геодезический метод	0.1	-
27312	379106.32	2224300.51	Геодезический метод	0.1	-
27313	379114.08	2224336.53	Геодезический метод	0.1	-
27314	379123.05	2224372.21	Геодезический метод	0.1	-
27315	379059.73	2224321.69	Геодезический метод	0.1	-
27316	379057.06	2224309.35	Геодезический метод	0.1	-
27317	379049.64	2224280.57	Геодезический метод	0.1	-
27311	379100.17	2224271.56	Геодезический метод	0.1	-
27318	379183.21	2224257.82	Геодезический метод	0.1	-
27319	379192.44	2224296.91	Геодезический метод	0.1	-
27320	379201.19	2224336.49	Геодезический метод	0.1	-
27321	379181.53	2224339.53	Геодезический метод	0.1	-
27322	379186.26	2224369.18	Геодезический метод	0.1	-
27323	379135.46	2224377.89	Геодезический метод	0.1	-

2. Сведения о характерных точках границ объекта

Обозначение характерных точек границ	Координаты, м		Метод определения координат характерной точки	Средняя квадратическая погрешность положения характерной точки (Mt), м	Описание обозначения точки на местности (при наличии)
	X	Y			
1	2	3	4	5	6
27324	379132.27	2224375.54	Геодезический метод	0.1	-
27325	379126.58	2224349.29	Геодезический метод	0.1	-
27326	379118.30	2224310.20	Геодезический метод	0.1	-
27327	379109.78	2224270.04	Геодезический метод	0.1	-
27328	379146.81	2224263.52	Геодезический метод	0.1	-
27318	379183.21	2224257.82	Геодезический метод	0.1	-
27329	379226.37	2224158.44	Геодезический метод	0.1	-
27330	379233.82	2224187.60	Геодезический метод	0.1	-
27331	379232.96	2224187.82	Геодезический метод	0.1	-
27332	379239.86	2224216.81	Геодезический метод	0.1	-
27333	379191.44	2224227.23	Геодезический метод	0.1	-
27334	379184.19	2224196.77	Геодезический метод	0.1	-
27335	379176.56	2224165.68	Геодезический метод	0.1	-
27329	379226.37	2224158.44	Геодезический метод	0.1	-
27336	379259.20	2224286.05	Геодезический метод	0.1	-
27337	379267.37	2224315.98	Геодезический метод	0.1	-
27338	379272.92	2224336.58	Геодезический метод	0.1	-
27339	379222.61	2224361.56	Геодезический метод	0.1	-
27340	379212.99	2224323.55	Геодезический метод	0.1	-
27341	379208.52	2224297.11	Геодезический метод	0.1	-
27336	379259.20	2224286.05	Геодезический метод	0.1	-
27342	379399.02	2224232.34	Геодезический метод	0.1	-
27343	379411.19	2224257.49	Геодезический метод	0.1	-
27344	379411.67	2224257.39	Геодезический метод	0.1	-
27345	379420.19	2224279.04	Геодезический метод	0.1	-

2. Сведения о характерных точках границ объекта

Обозначение характерных точек границ	Координаты, м		Метод определения координат характерной точки	Средняя квадратическая погрешность положения характерной точки (Mt), м	Описание обозначения точки на местности (при наличии)
	X	Y			
1	2	3	4	5	6
27346	379419.09	2224280.49	Геодезический метод	0.1	-
27347	379403.44	2224284.35	Геодезический метод	0.1	-
27348	379403.59	2224290.22	Геодезический метод	0.1	-
27349	379391.93	2224293.95	Геодезический метод	0.1	-
27350	379390.34	2224289.09	Геодезический метод	0.1	-
27351	379389.02	2224289.52	Геодезический метод	0.1	-
27352	379375.27	2224292.91	Геодезический метод	0.1	-
27353	379358.98	2224296.46	Геодезический метод	0.1	-
27354	379345.62	2224291.94	Геодезический метод	0.1	-
27355	379339.21	2224289.52	Геодезический метод	0.1	-
27356	379338.81	2224282.71	Геодезический метод	0.1	-
27357	379339.54	2224280.03	Геодезический метод	0.1	-
27358	379330.77	2224263.70	Геодезический метод	0.1	-
27359	379300.67	2224243.69	Геодезический метод	0.1	-
27360	379295.53	2224216.00	Геодезический метод	0.1	-
27361	379329.59	2224212.55	Геодезический метод	0.1	-
27362	379333.58	2224233.60	Геодезический метод	0.1	-
27363	379331.70	2224253.78	Геодезический метод	0.1	-
27364	379336.97	2224253.67	Геодезический метод	0.1	-
27365	379339.14	2224244.63	Геодезический метод	0.1	-
27366	379343.03	2224242.71	Геодезический метод	0.1	-
27367	379351.08	2224240.99	Геодезический метод	0.1	-
27342	379399.02	2224232.34	Геодезический метод	0.1	-
27368	379254.17	2223676.13	Геодезический метод	0.1	-
27369	379266.75	2223707.93	Геодезический метод	0.1	-

2. Сведения о характерных точках границ объекта

Обозначение характерных точек границ	Координаты, м		Метод определения координат характерной точки	Средняя квадратическая погрешность положения характерной точки (Mt), м	Описание обозначения точки на местности (при наличии)
	X	Y			
1	2	3	4	5	6
27370	379273.98	2223727.12	Геодезический метод	0.1	-
27371	379276.84	2223736.50	Геодезический метод	0.1	-
27372	379275.14	2223738.61	Геодезический метод	0.1	-
27373	379274.74	2223740.53	Геодезический метод	0.1	-
27374	379269.94	2223741.48	Геодезический метод	0.1	-
27375	379260.16	2223743.43	Геодезический метод	0.1	-
27376	379222.81	2223747.66	Геодезический метод	0.1	-
27377	379222.88	2223748.82	Геодезический метод	0.1	-
27378	379223.18	2223752.97	Геодезический метод	0.1	-
27379	379266.78	2223746.72	Геодезический метод	0.1	-
27380	379281.72	2223742.82	Геодезический метод	0.1	-
27381	379288.32	2223760.04	Геодезический метод	0.1	-
27382	379295.56	2223783.98	Геодезический метод	0.1	-
27383	379291.74	2223785.33	Геодезический метод	0.1	-
27384	379291.19	2223783.59	Геодезический метод	0.1	-
27385	379237.55	2223795.04	Геодезический метод	0.1	-
27386	379236.40	2223790.32	Геодезический метод	0.1	-
27387	379201.02	2223797.82	Геодезический метод	0.1	-
27388	379194.67	2223780.69	Геодезический метод	0.1	-
27389	379187.79	2223781.58	Геодезический метод	0.1	-
27390	379187.26	2223781.66	Геодезический метод	0.1	-
27391	379182.64	2223766.88	Геодезический метод	0.1	-
27392	379182.52	2223753.16	Геодезический метод	0.1	-
27393	379177.12	2223753.42	Геодезический метод	0.1	-
27394	379176.49	2223740.19	Геодезический метод	0.1	-

2. Сведения о характерных точках границ объекта

Обозначение характерных точек границ	Координаты, м		Метод определения координат характерной точки	Средняя квадратическая погрешность положения характерной точки (Mt), м	Описание обозначения точки на местности (при наличии)
	X	Y			
1	2	3	4	5	6
27395	379175.74	2223724.58	Геодезический метод	0.1	-
27396	379180.64	2223724.22	Геодезический метод	0.1	-
27397	379182.83	2223723.72	Геодезический метод	0.1	-
27398	379190.70	2223704.56	Геодезический метод	0.1	-
27399	379203.74	2223700.72	Геодезический метод	0.1	-
27400	379204.99	2223690.82	Геодезический метод	0.1	-
27401	379211.49	2223688.88	Геодезический метод	0.1	-
27368	379254.17	2223676.13	Геодезический метод	0.1	-
27402	379299.29	2223795.79	Геодезический метод	0.1	-
27403	379305.69	2223820.16	Геодезический метод	0.1	-
27404	379306.25	2223822.79	Геодезический метод	0.1	-
27405	379306.35	2223823.38	Геодезический метод	0.1	-
27406	379252.98	2223833.95	Геодезический метод	0.1	-
27407	379252.29	2223834.13	Геодезический метод	0.1	-
27408	379249.64	2223824.13	Геодезический метод	0.1	-
27409	379246.51	2223808.69	Геодезический метод	0.1	-
27410	379246.19	2223807.01	Геодезический метод	0.1	-
27411	379252.39	2223805.80	Геодезический метод	0.1	-
27402	379299.29	2223795.79	Геодезический метод	0.1	-
27412	379366.11	2224136.90	Геодезический метод	0.1	-
27413	379370.47	2224155.79	Геодезический метод	0.1	-
27414	379372.48	2224160.15	Геодезический метод	0.1	-
27415	379376.65	2224176.20	Геодезический метод	0.1	-
27416	379304.88	2224189.09	Геодезический метод	0.1	-
27417	379285.04	2224192.92	Геодезический метод	0.1	-

2. Сведения о характерных точках границ объекта

Обозначение характерных точек границ	Координаты, м		Метод определения координат характерной точки	Средняя квадратическая погрешность положения характерной точки (Mt), м	Описание обозначения точки на местности (при наличии)
	X	Y			
1	2	3	4	5	6
27418	379280.11	2224166.50	Геодезический метод	0.1	-
27419	379286.47	2224165.35	Геодезический метод	0.1	-
27420	379283.55	2224148.89	Геодезический метод	0.1	-
27421	379296.08	2224147.20	Геодезический метод	0.1	-
27422	379295.94	2224146.05	Геодезический метод	0.1	-
27423	379311.10	2224142.73	Геодезический метод	0.1	-
27424	379320.68	2224141.47	Геодезический метод	0.1	-
27425	379329.14	2224140.35	Геодезический метод	0.1	-
27426	379345.33	2224139.71	Геодезический метод	0.1	-
27412	379366.11	2224136.90	Геодезический метод	0.1	-
27427	379371.52	2223735.50	Геодезический метод	0.1	-
27428	379384.62	2223769.40	Геодезический метод	0.1	-
27429	379393.32	2223792.92	Геодезический метод	0.1	-
27430	379371.87	2223796.34	Геодезический метод	0.1	-
27431	379346.33	2223800.41	Геодезический метод	0.1	-
27432	379320.17	2223806.15	Геодезический метод	0.1	-
27433	379319.02	2223806.38	Геодезический метод	0.1	-
27434	379313.73	2223789.38	Геодезический метод	0.1	-
27435	379314.69	2223787.37	Геодезический метод	0.1	-
27436	379313.32	2223783.69	Геодезический метод	0.1	-
27437	379302.32	2223754.33	Геодезический метод	0.1	-
27438	379335.60	2223745.93	Геодезический метод	0.1	-
27439	379336.36	2223745.06	Геодезический метод	0.1	-
27427	379371.52	2223735.50	Геодезический метод	0.1	-
27440	379417.28	2223863.75	Геодезический метод	0.1	-

2. Сведения о характерных точках границ объекта

Обозначение характерных точек границ	Координаты, м		Метод определения координат характерной точки	Средняя квадратическая погрешность положения характерной точки (Mt), м	Описание обозначения точки на местности (при наличии)
	X	Y			
1	2	3	4	5	6
27441	379418.86	2223884.86	Геодезический метод	0.1	-
27442	379419.02	2223884.91	Геодезический метод	0.1	-
27443	379421.20	2223884.60	Геодезический метод	0.1	-
27444	379424.13	2223894.02	Геодезический метод	0.1	-
27445	379424.25	2223895.16	Геодезический метод	0.1	-
27446	379424.52	2223896.66	Геодезический метод	0.1	-
27447	379424.95	2223901.36	Геодезический метод	0.1	-
27448	379425.95	2223907.35	Геодезический метод	0.1	-
27449	379426.64	2223912.10	Геодезический метод	0.1	-
27450	379430.44	2223911.72	Геодезический метод	0.1	-
27451	379434.35	2223931.77	Геодезический метод	0.1	-
27452	379404.85	2223935.75	Геодезический метод	0.1	-
27453	379396.46	2223937.50	Геодезический метод	0.1	-
27454	379393.27	2223919.85	Геодезический метод	0.1	-
27455	379342.02	2223924.72	Геодезический метод	0.1	-
27456	379341.50	2223921.03	Геодезический метод	0.1	-
27457	379337.92	2223897.04	Геодезический метод	0.1	-
27458	379338.41	2223897.10	Геодезический метод	0.1	-
27459	379338.40	2223896.80	Геодезический метод	0.1	-
27460	379338.41	2223896.12	Геодезический метод	0.1	-
27461	379337.64	2223891.11	Геодезический метод	0.1	-
27462	379335.75	2223883.11	Геодезический метод	0.1	-
27463	379333.16	2223867.60	Геодезический метод	0.1	-
27464	379348.83	2223864.92	Геодезический метод	0.1	-
27465	379356.02	2223865.88	Геодезический метод	0.1	-

2. Сведения о характерных точках границ объекта

Обозначение характерных точек границ	Координаты, м		Метод определения координат характерной точки	Средняя квадратическая погрешность положения характерной точки (Mt), м	Описание обозначения точки на местности (при наличии)
	X	Y			
1	2	3	4	5	6
27466	379367.20	2223865.38	Геодезический метод	0.1	-
27440	379417.28	2223863.75	Геодезический метод	0.1	-
27467	379447.45	2224039.69	Геодезический метод	0.1	-
27468	379449.18	2224070.17	Геодезический метод	0.1	-
27469	379441.83	2224074.50	Геодезический метод	0.1	-
27470	379414.07	2224081.02	Геодезический метод	0.1	-
27471	379391.95	2224084.45	Геодезический метод	0.1	-
27472	379373.58	2224086.98	Геодезический метод	0.1	-
27473	379366.91	2224058.31	Геодезический метод	0.1	-
27474	379358.91	2224018.68	Геодезический метод	0.1	-
27475	379368.43	2224016.71	Геодезический метод	0.1	-
27476	379390.09	2224007.29	Геодезический метод	0.1	-
27477	379396.22	2224005.84	Геодезический метод	0.1	-
27478	379408.75	2224007.27	Геодезический метод	0.1	-
27479	379418.01	2224047.24	Геодезический метод	0.1	-
27480	379435.69	2224042.95	Геодезический метод	0.1	-
27481	379442.42	2224041.82	Геодезический метод	0.1	-
27467	379447.45	2224039.69	Геодезический метод	0.1	-
27482	379502.19	2224132.47	Геодезический метод	0.1	-
27483	379506.71	2224145.74	Геодезический метод	0.1	-
27484	379514.84	2224143.01	Геодезический метод	0.1	-
27485	379516.68	2224148.46	Геодезический метод	0.1	-
27486	379471.22	2224165.99	Геодезический метод	0.1	-
27487	379461.22	2224174.80	Геодезический метод	0.1	-
27488	379448.56	2224179.99	Геодезический метод	0.1	-

2. Сведения о характерных точках границ объекта

Обозначение характерных точек границ	Координаты, м		Метод определения координат характерной точки	Средняя квадратическая погрешность положения характерной точки (Mt), м	Описание обозначения точки на местности (при наличии)
	X	Y			
1	2	3	4	5	6
27489	379426.63	2224188.57	Геодезический метод	0.1	-
27490	379403.06	2224196.05	Геодезический метод	0.1	-
27491	379397.73	2224180.58	Геодезический метод	0.1	-
27492	379398.42	2224180.43	Геодезический метод	0.1	-
27493	379391.78	2224161.29	Геодезический метод	0.1	-
27494	379388.64	2224152.79	Геодезический метод	0.1	-
27495	379393.94	2224150.94	Геодезический метод	0.1	-
27496	379400.97	2224148.82	Геодезический метод	0.1	-
27497	379402.91	2224147.90	Геодезический метод	0.1	-
27498	379410.66	2224145.32	Геодезический метод	0.1	-
27499	379415.55	2224144.26	Геодезический метод	0.1	-
27500	379473.30	2224129.98	Геодезический метод	0.1	-
27501	379470.68	2224119.33	Геодезический метод	0.1	-
27502	379482.66	2224115.80	Геодезический метод	0.1	-
27503	379488.88	2224135.53	Геодезический метод	0.1	-
27482	379502.19	2224132.47	Геодезический метод	0.1	-
27504	379544.75	2224139.41	Геодезический метод	0.1	-
27505	379553.52	2224178.23	Геодезический метод	0.1	-
27506	379558.87	2224199.00	Геодезический метод	0.1	-
27507	379555.22	2224204.70	Геодезический метод	0.1	-
27508	379548.92	2224206.62	Геодезический метод	0.1	-
27509	379502.81	2224223.94	Геодезический метод	0.1	-
27510	379493.49	2224201.83	Геодезический метод	0.1	-
27511	379484.99	2224205.23	Геодезический метод	0.1	-
27512	379472.45	2224171.89	Геодезический метод	0.1	-

2. Сведения о характерных точках границ объекта

Обозначение характерных точек границ	Координаты, м		Метод определения координат характерной точки	Средняя квадратическая погрешность положения характерной точки (Mt), м	Описание обозначения точки на местности (при наличии)
	X	Y			
1	2	3	4	5	6
27513	379518.85	2224156.01	Геодезический метод	0.1	-
27514	379528.05	2224143.78	Геодезический метод	0.1	-
27504	379544.75	2224139.41	Геодезический метод	0.1	-
27515	379535.33	2224221.67	Геодезический метод	0.1	-
27516	379550.36	2224274.37	Геодезический метод	0.1	-
27517	379521.12	2224282.80	Геодезический метод	0.1	-
27518	379512.33	2224226.93	Геодезический метод	0.1	-
27515	379535.33	2224221.67	Геодезический метод	0.1	-
27519	379476.85	2224196.31	Геодезический метод	0.1	-
27520	379486.71	2224223.20	Геодезический метод	0.1	-
27521	379484.68	2224223.83	Геодезический метод	0.1	-
27522	379483.35	2224224.28	Геодезический метод	0.1	-
27523	379497.77	2224261.69	Геодезический метод	0.1	-
27524	379496.66	2224262.24	Геодезический метод	0.1	-
27525	379450.00	2224285.57	Геодезический метод	0.1	-
27526	379427.22	2224244.41	Геодезический метод	0.1	-
27527	379431.52	2224242.38	Геодезический метод	0.1	-
27528	379419.85	2224217.68	Геодезический метод	0.1	-
27529	379452.87	2224205.04	Геодезический метод	0.1	-
27519	379476.85	2224196.31	Геодезический метод	0.1	-
27530	379604.37	2224263.98	Геодезический метод	0.1	-
27531	379618.68	2224288.07	Геодезический метод	0.1	-
27532	379584.59	2224302.86	Геодезический метод	0.1	-
27533	379580.31	2224303.74	Геодезический метод	0.1	-
27534	379528.51	2224314.21	Геодезический метод	0.1	-

2. Сведения о характерных точках границ объекта

Обозначение характерных точек границ	Координаты, м		Метод определения координат характерной точки	Средняя квадратическая погрешность положения характерной точки (Mt), м	Описание обозначения точки на местности (при наличии)
	X	Y			
1	2	3	4	5	6
27535	379523.26	2224295.79	Геодезический метод	0.1	-
27536	379576.34	2224278.80	Геодезический метод	0.1	-
27530	379604.37	2224263.98	Геодезический метод	0.1	-
27537	379128.43	2218499.00	Геодезический метод	0.1	-
27538	379150.21	2218534.88	Геодезический метод	0.1	-
27539	379126.93	2218550.76	Геодезический метод	0.1	-
27540	379096.01	2218571.85	Геодезический метод	0.1	-
27541	379088.35	2218523.60	Геодезический метод	0.1	-
27542	379104.45	2218513.72	Геодезический метод	0.1	-
27537	379128.43	2218499.00	Геодезический метод	0.1	-
27543	379274.03	2218410.42	Геодезический метод	0.1	-
27544	379291.52	2218458.30	Геодезический метод	0.1	-
27545	379306.83	2218499.31	Геодезический метод	0.1	-
27546	379284.02	2218513.20	Геодезический метод	0.1	-
27547	379254.16	2218531.85	Геодезический метод	0.1	-
27548	379224.32	2218549.94	Геодезический метод	0.1	-
27549	379194.33	2218567.78	Геодезический метод	0.1	-
27550	379171.94	2218531.11	Геодезический метод	0.1	-
27551	379145.91	2218488.42	Геодезический метод	0.1	-
27552	379171.53	2218472.82	Геодезический метод	0.1	-
27553	379197.15	2218457.21	Геодезический метод	0.1	-
27554	379222.78	2218441.63	Геодезический метод	0.1	-
27555	379248.40	2218426.03	Геодезический метод	0.1	-
27543	379274.03	2218410.42	Геодезический метод	0.1	-
27556	379304.69	2218518.28	Геодезический метод	0.1	-

2. Сведения о характерных точках границ объекта

Обозначение характерных точек границ	Координаты, м		Метод определения координат характерной точки	Средняя квадратическая погрешность положения характерной точки (Mt), м	Описание обозначения точки на местности (при наличии)
	X	Y			
1	2	3	4	5	6
27557	379320.99	2218566.89	Геодезический метод	0.1	-
27558	379328.62	2218589.64	Геодезический метод	0.1	-
27559	379287.84	2218625.10	Геодезический метод	0.1	-
27560	379303.60	2218650.95	Геодезический метод	0.1	-
27561	379262.26	2218679.16	Геодезический метод	0.1	-
27562	379245.07	2218651.00	Геодезический метод	0.1	-
27563	379228.18	2218623.29	Геодезический метод	0.1	-
27564	379202.13	2218580.55	Геодезический метод	0.1	-
27565	379227.78	2218565.02	Геодезический метод	0.1	-
27566	379253.41	2218549.45	Геодезический метод	0.1	-
27567	379279.05	2218533.87	Геодезический метод	0.1	-
27556	379304.69	2218518.28	Геодезический метод	0.1	-
27568	379220.04	2218649.39	Геодезический метод	0.1	-
27569	379245.25	2218690.75	Геодезический метод	0.1	-
27570	379217.74	2218709.52	Геодезический метод	0.1	-
27571	379190.23	2218728.29	Геодезический метод	0.1	-
27572	379165.01	2218686.93	Геодезический метод	0.1	-
27573	379192.53	2218668.16	Геодезический метод	0.1	-
27568	379220.04	2218649.39	Геодезический метод	0.1	-
27574	378909.27	2218530.79	Геодезический метод	0.1	-
27575	378912.83	2218535.97	Геодезический метод	0.1	-
27576	378910.02	2218538.21	Геодезический метод	0.1	-
27577	378910.09	2218539.30	Геодезический метод	0.1	-
27578	378907.91	2218544.27	Геодезический метод	0.1	-
27579	378910.40	2218548.37	Геодезический метод	0.1	-

2. Сведения о характерных точках границ объекта

Обозначение характерных точек границ	Координаты, м		Метод определения координат характерной точки	Средняя квадратическая погрешность положения характерной точки (Mt), м	Описание обозначения точки на местности (при наличии)
	X	Y			
1	2	3	4	5	6
27580	378911.38	2218550.35	Геодезический метод	0.1	-
27581	378912.35	2218552.91	Геодезический метод	0.1	-
27582	378915.77	2218558.09	Геодезический метод	0.1	-
27583	378929.31	2218577.62	Геодезический метод	0.1	-
27584	378903.31	2218593.84	Геодезический метод	0.1	-
27585	378872.72	2218611.98	Геодезический метод	0.1	-
27586	378840.77	2218631.56	Геодезический метод	0.1	-
27587	378812.54	2218594.12	Геодезический метод	0.1	-
27588	378818.21	2218590.62	Геодезический метод	0.1	-
27589	378818.51	2218591.20	Геодезический метод	0.1	-
27590	378826.18	2218587.14	Геодезический метод	0.1	-
27591	378828.04	2218590.34	Геодезический метод	0.1	-
27592	378838.65	2218584.18	Геодезический метод	0.1	-
27593	378840.95	2218582.48	Геодезический метод	0.1	-
27594	378850.63	2218576.80	Геодезический метод	0.1	-
27595	378854.40	2218574.32	Геодезический метод	0.1	-
27596	378846.50	2218562.37	Геодезический метод	0.1	-
27597	378832.51	2218542.28	Геодезический метод	0.1	-
27598	378828.37	2218536.77	Геодезический метод	0.1	-
27599	378846.26	2218513.47	Геодезический метод	0.1	-
27600	378847.55	2218514.15	Геодезический метод	0.1	-
27601	378857.79	2218525.75	Геодезический метод	0.1	-
27602	378865.42	2218535.83	Геодезический метод	0.1	-
27603	378871.71	2218543.05	Геодезический метод	0.1	-
27604	378875.60	2218548.25	Геодезический метод	0.1	-

2. Сведения о характерных точках границ объекта

Обозначение характерных точек границ	Координаты, м		Метод определения координат характерной точки	Средняя квадратическая погрешность положения характерной точки (Mt), м	Описание обозначения точки на местности (при наличии)
	X	Y			
1	2	3	4	5	6
27605	378878.99	2218545.62	Геодезический метод	0.1	-
27606	378883.09	2218550.64	Геодезический метод	0.1	-
27607	378888.03	2218546.52	Геодезический метод	0.1	-
27608	378903.59	2218535.00	Геодезический метод	0.1	-
27574	378909.27	2218530.79	Геодезический метод	0.1	-
27609	378919.10	2218616.55	Геодезический метод	0.1	-
27610	378922.77	2218623.08	Геодезический метод	0.1	-
27611	378925.91	2218628.18	Геодезический метод	0.1	-
27612	378941.99	2218657.69	Геодезический метод	0.1	-
27613	378928.28	2218664.94	Геодезический метод	0.1	-
27614	378921.63	2218655.04	Геодезический метод	0.1	-
27615	378922.96	2218654.14	Геодезический метод	0.1	-
27616	378917.56	2218646.19	Геодезический метод	0.1	-
27617	378914.75	2218641.60	Геодезический метод	0.1	-
27618	378895.31	2218611.31	Геодезический метод	0.1	-
27619	378909.97	2218602.64	Геодезический метод	0.1	-
27620	378913.69	2218608.73	Геодезический метод	0.1	-
27609	378919.10	2218616.55	Геодезический метод	0.1	-
27621	378873.80	2218624.69	Геодезический метод	0.1	-
27622	378901.75	2218670.69	Геодезический метод	0.1	-
27623	378890.65	2218677.79	Геодезический метод	0.1	-
27624	378896.02	2218683.75	Геодезический метод	0.1	-
27625	378896.97	2218685.38	Геодезический метод	0.1	-
27626	378898.61	2218687.63	Геодезический метод	0.1	-
27627	378911.09	2218704.85	Геодезический метод	0.1	-

2. Сведения о характерных точках границ объекта

Обозначение характерных точек границ	Координаты, м		Метод определения координат характерной точки	Средняя квадратическая погрешность положения характерной точки (Mt), м	Описание обозначения точки на местности (при наличии)
	X	Y			
1	2	3	4	5	6
27628	378859.42	2218740.42	Геодезический метод	0.1	-
27629	378845.18	2218720.87	Геодезический метод	0.1	-
27630	378842.65	2218717.39	Геодезический метод	0.1	-
27631	378812.39	2218671.22	Геодезический метод	0.1	-
27632	378811.27	2218668.48	Геодезический метод	0.1	-
27633	378810.33	2218664.90	Геодезический метод	0.1	-
27634	378810.67	2218663.59	Геодезический метод	0.1	-
27635	378826.52	2218654.44	Геодезический метод	0.1	-
27636	378830.30	2218651.99	Геодезический метод	0.1	-
27637	378848.31	2218640.21	Геодезический метод	0.1	-
27638	378869.66	2218627.31	Геодезический метод	0.1	-
27621	378873.80	2218624.69	Геодезический метод	0.1	-
27639	378800.51	2218669.23	Геодезический метод	0.1	-
27640	378832.09	2218720.03	Геодезический метод	0.1	-
27641	378814.93	2218730.91	Геодезический метод	0.1	-
27642	378788.09	2218694.63	Геодезический метод	0.1	-
27643	378782.07	2218684.68	Геодезический метод	0.1	-
27639	378800.51	2218669.23	Геодезический метод	0.1	-
27644	378813.64	2218603.31	Геодезический метод	0.1	-
27645	378819.80	2218611.47	Геодезический метод	0.1	-
27646	378837.17	2218634.71	Геодезический метод	0.1	-
27647	378821.59	2218644.47	Геодезический метод	0.1	-
27648	378819.73	2218645.57	Геодезический метод	0.1	-
27649	378797.56	2218658.70	Геодезический метод	0.1	-
27650	378792.61	2218650.61	Геодезический метод	0.1	-

2. Сведения о характерных точках границ объекта

Обозначение характерных точек границ	Координаты, м		Метод определения координат характерной точки	Средняя квадратическая погрешность положения характерной точки (Mt), м	Описание обозначения точки на местности (при наличии)
	X	Y			
1	2	3	4	5	6
27651	378783.43	2218635.63	Геодезический метод	0.1	-
27652	378778.19	2218627.08	Геодезический метод	0.1	-
27653	378790.74	2218611.28	Геодезический метод	0.1	-
27654	378791.83	2218609.90	Геодезический метод	0.1	-
27655	378797.58	2218589.83	Геодезический метод	0.1	-
27656	378802.89	2218592.83	Геодезический метод	0.1	-
27657	378808.68	2218595.78	Геодезический метод	0.1	-
27644	378813.64	2218603.31	Геодезический метод	0.1	-
27658	378733.28	2218665.99	Геодезический метод	0.1	-
27659	378737.60	2218677.02	Геодезический метод	0.1	-
27660	378744.60	2218692.54	Геодезический метод	0.1	-
27661	378738.43	2218696.17	Геодезический метод	0.1	-
27662	378710.16	2218713.28	Геодезический метод	0.1	-
27663	378688.40	2218726.29	Геодезический метод	0.1	-
27664	378664.00	2218683.43	Геодезический метод	0.1	-
27665	378690.27	2218674.67	Геодезический метод	0.1	-
27666	378690.91	2218675.69	Геодезический метод	0.1	-
27667	378711.16	2218668.48	Геодезический метод	0.1	-
27668	378714.23	2218667.16	Геодезический метод	0.1	-
27669	378716.49	2218666.19	Геодезический метод	0.1	-
27670	378730.25	2218660.88	Геодезический метод	0.1	-
27671	378731.26	2218662.58	Геодезический метод	0.1	-
27658	378733.28	2218665.99	Геодезический метод	0.1	-
27672	378739.74	2218725.06	Геодезический метод	0.1	-
27673	378750.53	2218742.55	Геодезический метод	0.1	-

2. Сведения о характерных точках границ объекта

Обозначение характерных точек границ	Координаты, м		Метод определения координат характерной точки	Средняя квадратическая погрешность положения характерной точки (Mt), м	Описание обозначения точки на местности (при наличии)
	X	Y			
1	2	3	4	5	6
27674	378755.73	2218750.12	Геодезический метод	0.1	-
27675	378764.11	2218763.28	Геодезический метод	0.1	-
27676	378767.01	2218761.47	Геодезический метод	0.1	-
27677	378771.78	2218770.48	Геодезический метод	0.1	-
27678	378755.49	2218780.13	Геодезический метод	0.1	-
27679	378746.74	2218762.43	Геодезический метод	0.1	-
27680	378736.39	2218768.27	Геодезический метод	0.1	-
27681	378710.57	2218724.83	Геодезический метод	0.1	-
27682	378731.98	2218711.74	Геодезический метод	0.1	-
27683	378733.18	2218713.81	Геодезический метод	0.1	-
27684	378732.45	2218714.39	Геодезический метод	0.1	-
27685	378736.04	2218719.93	Геодезический метод	0.1	-
27672	378739.74	2218725.06	Геодезический метод	0.1	-
27686	378618.04	2218701.78	Геодезический метод	0.1	-
27687	378620.93	2218716.23	Геодезический метод	0.1	-
27688	378626.45	2218743.81	Геодезический метод	0.1	-
27689	378629.60	2218758.90	Геодезический метод	0.1	-
27690	378607.94	2218768.72	Геодезический метод	0.1	-
27691	378589.53	2218725.87	Геодезический метод	0.1	-
27692	378587.49	2218717.57	Геодезический метод	0.1	-
27693	378602.01	2218709.92	Геодезический метод	0.1	-
27686	378618.04	2218701.78	Геодезический метод	0.1	-
27694	378615.31	2218840.23	Геодезический метод	0.1	-
27695	378633.33	2218880.92	Геодезический метод	0.1	-
27696	378610.88	2218890.90	Геодезический метод	0.1	-

2. Сведения о характерных точках границ объекта

Обозначение характерных точек границ	Координаты, м		Метод определения координат характерной точки	Средняя квадратическая погрешность положения характерной точки (Mt), м	Описание обозначения точки на местности (при наличии)
	X	Y			
1	2	3	4	5	6
27697	378600.54	2218892.32	Геодезический метод	0.1	-
27698	378592.12	2218872.83	Геодезический метод	0.1	-
27699	378587.60	2218862.00	Геодезический метод	0.1	-
27700	378601.14	2218852.16	Геодезический метод	0.1	-
27694	378615.31	2218840.23	Геодезический метод	0.1	-
27701	378637.72	2218890.55	Геодезический метод	0.1	-
27702	378657.93	2218936.34	Геодезический метод	0.1	-
27703	378635.61	2218949.97	Геодезический метод	0.1	-
27704	378630.57	2218952.44	Геодезический метод	0.1	-
27705	378613.17	2218906.04	Геодезический метод	0.1	-
27701	378637.72	2218890.55	Геодезический метод	0.1	-
27706	378541.72	2218872.17	Геодезический метод	0.1	-
27707	378515.27	2218889.37	Геодезический метод	0.1	-
27708	378515.50	2218889.97	Геодезический метод	0.1	-
27709	378523.87	2218906.09	Геодезический метод	0.1	-
27710	378532.00	2218922.64	Геодезический метод	0.1	-
27711	378559.81	2218908.03	Геодезический метод	0.1	-
27712	378563.81	2218906.42	Геодезический метод	0.1	-
27713	378574.62	2218928.99	Геодезический метод	0.1	-
27714	378583.78	2218925.01	Геодезический метод	0.1	-
27715	378591.92	2218940.16	Геодезический метод	0.1	-
27716	378591.11	2218956.62	Геодезический метод	0.1	-
27717	378577.47	2218962.94	Геодезический метод	0.1	-
27718	378557.00	2218972.45	Геодезический метод	0.1	-
27719	378556.19	2218970.99	Геодезический метод	0.1	-

2. Сведения о характерных точках границ объекта

Обозначение характерных точек границ	Координаты, м		Метод определения координат характерной точки	Средняя квадратическая погрешность положения характерной точки (Mt), м	Описание обозначения точки на местности (при наличии)
	X	Y			
1	2	3	4	5	6
27720	378546.41	2218975.34	Геодезический метод	0.1	-
27721	378537.07	2218979.78	Геодезический метод	0.1	-
27722	378536.95	2218979.55	Геодезический метод	0.1	-
27723	378528.32	2218984.14	Геодезический метод	0.1	-
27724	378528.60	2218984.61	Геодезический метод	0.1	-
27725	378526.03	2218986.12	Геодезический метод	0.1	-
27726	378525.14	2218986.42	Геодезический метод	0.1	-
27727	378522.49	2218987.96	Геодезический метод	0.1	-
27728	378521.27	2218986.55	Геодезический метод	0.1	-
27729	378511.32	2218979.42	Геодезический метод	0.1	-
27730	378491.68	2218966.95	Геодезический метод	0.1	-
27731	378483.05	2218961.52	Геодезический метод	0.1	-
27732	378504.92	2218948.82	Геодезический метод	0.1	-
27733	378518.57	2218941.41	Геодезический метод	0.1	-
27734	378512.30	2218928.53	Геодезический метод	0.1	-
27735	378490.78	2218942.79	Геодезический метод	0.1	-
27736	378490.32	2218942.12	Геодезический метод	0.1	-
27737	378481.19	2218928.92	Геодезический метод	0.1	-
27738	378473.15	2218920.34	Геодезический метод	0.1	-
27739	378465.32	2218912.63	Геодезический метод	0.1	-
27740	378480.59	2218888.12	Геодезический метод	0.1	-
27741	378505.45	2218915.49	Геодезический метод	0.1	-
27742	378521.55	2218907.37	Геодезический метод	0.1	-
27743	378501.06	2218866.09	Геодезический метод	0.1	-
27744	378502.34	2218864.30	Геодезический метод	0.1	-

2. Сведения о характерных точках границ объекта

Обозначение характерных точек границ	Координаты, м		Метод определения координат характерной точки	Средняя квадратическая погрешность положения характерной точки (Mt), м	Описание обозначения точки на местности (при наличии)
	X	Y			
1	2	3	4	5	6
27745	378500.05	2218859.84	Геодезический метод	0.1	-
27746	378523.56	2218837.76	Геодезический метод	0.1	-
27706	378541.72	2218872.17	Геодезический метод	0.1	-
27747	378353.16	2218908.50	Геодезический метод	0.1	-
27748	378363.51	2218924.31	Геодезический метод	0.1	-
27749	378358.83	2218927.52	Геодезический метод	0.1	-
27750	378362.30	2218933.77	Геодезический метод	0.1	-
27751	378346.38	2218948.50	Геодезический метод	0.1	-
27752	378345.15	2218949.84	Геодезический метод	0.1	-
27753	378325.22	2218957.88	Геодезический метод	0.1	-
27754	378322.59	2218934.07	Геодезический метод	0.1	-
27755	378317.85	2218916.79	Геодезический метод	0.1	-
27747	378353.16	2218908.50	Геодезический метод	0.1	-
27756	378442.37	2218884.17	Геодезический метод	0.1	-
27757	378457.53	2218901.44	Геодезический метод	0.1	-
27758	378442.46	2218922.26	Геодезический метод	0.1	-
27759	378424.08	2218950.57	Геодезический метод	0.1	-
27760	378396.34	2218924.63	Геодезический метод	0.1	-
27761	378392.98	2218919.52	Геодезический метод	0.1	-
27762	378385.38	2218909.22	Геодезический метод	0.1	-
27763	378411.28	2218889.73	Геодезический метод	0.1	-
27764	378407.03	2218884.24	Геодезический метод	0.1	-
27765	378423.70	2218870.07	Геодезический метод	0.1	-
27766	378424.92	2218869.58	Геодезический метод	0.1	-
27767	378428.26	2218866.92	Геодезический метод	0.1	-

2. Сведения о характерных точках границ объекта

Обозначение характерных точек границ	Координаты, м		Метод определения координат характерной точки	Средняя квадратическая погрешность положения характерной точки (Mt), м	Описание обозначения точки на местности (при наличии)
	X	Y			
1	2	3	4	5	6
27768	378429.87	2218867.71	Геодезический метод	0.1	-
27769	378431.96	2218870.34	Геодезический метод	0.1	-
27770	378436.29	2218875.77	Геодезический метод	0.1	-
27771	378435.29	2218876.66	Геодезический метод	0.1	-
27772	378442.14	2218884.37	Геодезический метод	0.1	-
27756	378442.37	2218884.17	Геодезический метод	0.1	-
27773	378498.54	2218982.48	Геодезический метод	0.1	-
27774	378476.20	2219003.77	Геодезический метод	0.1	-
27775	378468.97	2219009.99	Геодезический метод	0.1	-
27776	378463.29	2219015.39	Геодезический метод	0.1	-
27777	378458.24	2219021.33	Геодезический метод	0.1	-
27778	378452.34	2219029.34	Геодезический метод	0.1	-
27779	378450.99	2219032.24	Геодезический метод	0.1	-
27780	378437.99	2219048.16	Геодезический метод	0.1	-
27781	378436.65	2219049.34	Геодезический метод	0.1	-
27782	378442.70	2219056.34	Геодезический метод	0.1	-
27783	378448.28	2219062.14	Геодезический метод	0.1	-
27784	378441.17	2219075.11	Геодезический метод	0.1	-
27785	378436.65	2219081.28	Геодезический метод	0.1	-
27786	378420.54	2219067.90	Геодезический метод	0.1	-
27787	378424.81	2219063.43	Геодезический метод	0.1	-
27788	378415.25	2219054.29	Геодезический метод	0.1	-
27789	378414.69	2219052.03	Геодезический метод	0.1	-
27790	378411.95	2219052.80	Геодезический метод	0.1	-
27791	378412.21	2219055.64	Геодезический метод	0.1	-

2. Сведения о характерных точках границ объекта

Обозначение характерных точек границ	Координаты, м		Метод определения координат характерной точки	Средняя квадратическая погрешность положения характерной точки (Mt), м	Описание обозначения точки на местности (при наличии)
	X	Y			
1	2	3	4	5	6
27792	378414.96	2219065.65	Геодезический метод	0.1	-
27793	378415.42	2219071.00	Геодезический метод	0.1	-
27794	378413.70	2219073.41	Геодезический метод	0.1	-
27795	378398.39	2219075.52	Геодезический метод	0.1	-
27796	378393.43	2219059.77	Геодезический метод	0.1	-
27797	378391.03	2219053.55	Геодезический метод	0.1	-
27798	378390.60	2219053.51	Геодезический метод	0.1	-
27799	378378.92	2219027.58	Геодезический метод	0.1	-
27800	378377.84	2219025.73	Геодезический метод	0.1	-
27801	378382.80	2219023.46	Геодезический метод	0.1	-
27802	378392.02	2219019.05	Геодезический метод	0.1	-
27803	378399.72	2219011.19	Геодезический метод	0.1	-
27804	378406.51	2219002.42	Геодезический метод	0.1	-
27805	378427.00	2219021.68	Геодезический метод	0.1	-
27806	378425.51	2219024.93	Геодезический метод	0.1	-
27807	378432.03	2219030.29	Геодезический метод	0.1	-
27808	378438.07	2219020.89	Геодезический метод	0.1	-
27809	378436.01	2219020.53	Геодезический метод	0.1	-
27810	378436.31	2219018.22	Геодезический метод	0.1	-
27811	378439.06	2219014.81	Геодезический метод	0.1	-
27812	378411.65	2218994.83	Геодезический метод	0.1	-
27813	378429.25	2218969.19	Геодезический метод	0.1	-
27814	378444.47	2218946.83	Геодезический метод	0.1	-
27773	378498.54	2218982.48	Геодезический метод	0.1	-
27815	378276.46	2218929.47	Геодезический метод	0.1	-

2. Сведения о характерных точках границ объекта

Обозначение характерных точек границ	Координаты, м		Метод определения координат характерной точки	Средняя квадратическая погрешность положения характерной точки (Mt), м	Описание обозначения точки на местности (при наличии)
	X	Y			
1	2	3	4	5	6
27816	378291.41	2218956.43	Геодезический метод	0.1	-
27817	378290.96	2218956.67	Геодезический метод	0.1	-
27818	378292.79	2218960.23	Геодезический метод	0.1	-
27819	378240.11	2218987.38	Геодезический метод	0.1	-
27820	378225.79	2218957.42	Геодезический метод	0.1	-
27815	378276.46	2218929.47	Геодезический метод	0.1	-
27821	378303.66	2218972.20	Геодезический метод	0.1	-
27822	378313.97	2218991.50	Геодезический метод	0.1	-
27823	378327.62	2219012.73	Геодезический метод	0.1	-
27824	378335.72	2219027.08	Геодезический метод	0.1	-
27825	378334.83	2219027.64	Геодезический метод	0.1	-
27826	378335.83	2219029.71	Геодезический метод	0.1	-
27827	378309.95	2219042.01	Геодезический метод	0.1	-
27828	378283.68	2219055.12	Геодезический метод	0.1	-
27829	378259.14	2219065.37	Геодезический метод	0.1	-
27830	378254.82	2219068.12	Геодезический метод	0.1	-
27831	378225.83	2219082.16	Геодезический метод	0.1	-
27832	378208.66	2219043.16	Геодезический метод	0.1	-
27833	378203.96	2219045.10	Геодезический метод	0.1	-
27834	378196.86	2219028.46	Геодезический метод	0.1	-
27835	378229.73	2219015.20	Геодезический метод	0.1	-
27836	378223.56	2219003.23	Геодезический метод	0.1	-
27837	378242.48	2218994.37	Геодезический метод	0.1	-
27838	378261.27	2219009.60	Геодезический метод	0.1	-
27839	378269.87	2219025.11	Геодезический метод	0.1	-

2. Сведения о характерных точках границ объекта

Обозначение характерных точек границ	Координаты, м		Метод определения координат характерной точки	Средняя квадратическая погрешность положения характерной точки (Mt), м	Описание обозначения точки на местности (при наличии)
	X	Y			
1	2	3	4	5	6
27840	378255.14	2218987.69	Геодезический метод	0.1	-
27841	378274.84	2218976.75	Геодезический метод	0.1	-
27842	378299.38	2218964.19	Геодезический метод	0.1	-
27821	378303.66	2218972.20	Геодезический метод	0.1	-
27843	378315.19	2219056.42	Геодезический метод	0.1	-
27844	378328.82	2219089.64	Геодезический метод	0.1	-
27845	378333.84	2219102.03	Геодезический метод	0.1	-
27846	378334.84	2219114.03	Геодезический метод	0.1	-
27847	378332.93	2219119.64	Геодезический метод	0.1	-
27848	378330.37	2219123.38	Геодезический метод	0.1	-
27849	378326.71	2219126.95	Геодезический метод	0.1	-
27850	378312.38	2219134.38	Геодезический метод	0.1	-
27851	378310.06	2219134.86	Геодезический метод	0.1	-
27852	378305.94	2219135.10	Геодезический метод	0.1	-
27853	378302.76	2219134.01	Геодезический метод	0.1	-
27854	378307.55	2219145.16	Геодезический метод	0.1	-
27855	378280.85	2219159.75	Геодезический метод	0.1	-
27856	378275.08	2219152.30	Геодезический метод	0.1	-
27857	378258.98	2219166.94	Геодезический метод	0.1	-
27858	378252.78	2219158.06	Геодезический метод	0.1	-
27859	378250.10	2219159.47	Геодезический метод	0.1	-
27860	378241.55	2219143.68	Геодезический метод	0.1	-
27861	378217.38	2219155.93	Геодезический метод	0.1	-
27862	378196.64	2219112.26	Геодезический метод	0.1	-
27863	378221.88	2219100.29	Геодезический метод	0.1	-

2. Сведения о характерных точках границ объекта

Обозначение характерных точек границ	Координаты, м		Метод определения координат характерной точки	Средняя квадратическая погрешность положения характерной точки (Mt), м	Описание обозначения точки на местности (при наличии)
	X	Y			
1	2	3	4	5	6
27864	378221.62	2219099.74	Геодезический метод	0.1	-
27865	378245.92	2219089.07	Геодезический метод	0.1	-
27866	378247.33	2219091.81	Геодезический метод	0.1	-
27867	378250.35	2219089.34	Геодезический метод	0.1	-
27868	378250.12	2219087.08	Геодезический метод	0.1	-
27869	378279.48	2219073.41	Геодезический метод	0.1	-
27843	378315.19	2219056.42	Геодезический метод	0.1	-
27870	378738.24	2218995.27	Геодезический метод	0.1	-
27871	378750.12	2219021.25	Геодезический метод	0.1	-
27872	378742.59	2219025.00	Геодезический метод	0.1	-
27873	378715.96	2219033.76	Геодезический метод	0.1	-
27874	378709.52	2219000.32	Геодезический метод	0.1	-
27875	378709.84	2218999.02	Геодезический метод	0.1	-
27876	378724.50	2218993.52	Геодезический метод	0.1	-
27870	378738.24	2218995.27	Геодезический метод	0.1	-
27877	378769.85	2219054.91	Геодезический метод	0.1	-
27878	378770.18	2219072.91	Геодезический метод	0.1	-
27879	378770.83	2219109.49	Геодезический метод	0.1	-
27880	378765.69	2219109.11	Геодезический метод	0.1	-
27881	378734.87	2219098.09	Геодезический метод	0.1	-
27882	378735.84	2219091.11	Геодезический метод	0.1	-
27883	378736.35	2219086.22	Геодезический метод	0.1	-
27884	378741.94	2219078.75	Геодезический метод	0.1	-
27885	378742.32	2219073.15	Геодезический метод	0.1	-
27886	378745.76	2219073.88	Геодезический метод	0.1	-

2. Сведения о характерных точках границ объекта

Обозначение характерных точек границ	Координаты, м		Метод определения координат характерной точки	Средняя квадратическая погрешность положения характерной точки (Mt), м	Описание обозначения точки на местности (при наличии)
	X	Y			
1	2	3	4	5	6
27887	378750.16	2219073.76	Геодезический метод	0.1	-
27888	378751.50	2219059.52	Геодезический метод	0.1	-
27889	378767.12	2219054.87	Геодезический метод	0.1	-
27877	378769.85	2219054.91	Геодезический метод	0.1	-
27890	378694.47	2219046.56	Геодезический метод	0.1	-
27891	378696.83	2219048.68	Геодезический метод	0.1	-
27892	378699.87	2219053.25	Геодезический метод	0.1	-
27893	378697.82	2219069.59	Геодезический метод	0.1	-
27894	378638.49	2219073.39	Геодезический метод	0.1	-
27895	378638.78	2219066.61	Геодезический метод	0.1	-
27896	378639.87	2219040.42	Геодезический метод	0.1	-
27897	378647.80	2219041.01	Геодезический метод	0.1	-
27898	378688.21	2219043.99	Геодезический метод	0.1	-
27899	378692.57	2219045.28	Геодезический метод	0.1	-
27890	378694.47	2219046.56	Геодезический метод	0.1	-
27900	378043.94	2219090.89	Геодезический метод	0.1	-
27901	378051.53	2219111.69	Геодезический метод	0.1	-
27902	378057.41	2219127.78	Геодезический метод	0.1	-
27903	378068.17	2219157.28	Геодезический метод	0.1	-
27904	378065.73	2219158.52	Геодезический метод	0.1	-
27905	378062.78	2219160.01	Геодезический метод	0.1	-
27906	378048.71	2219166.25	Геодезический метод	0.1	-
27907	378032.31	2219174.10	Геодезический метод	0.1	-
27908	378015.47	2219134.72	Геодезический метод	0.1	-
27909	377999.91	2219095.43	Геодезический метод	0.1	-

2. Сведения о характерных точках границ объекта

Обозначение характерных точек границ	Координаты, м		Метод определения координат характерной точки	Средняя квадратическая погрешность положения характерной точки (Mt), м	Описание обозначения точки на местности (при наличии)
	X	Y			
1	2	3	4	5	6
27910	378021.55	2219091.93	Геодезический метод	0.1	-
27911	378022.23	2219094.63	Геодезический метод	0.1	-
27900	378043.94	2219090.89	Геодезический метод	0.1	-
27912	377961.32	2219090.95	Геодезический метод	0.1	-
27913	377973.38	2219132.31	Геодезический метод	0.1	-
27914	377981.23	2219154.32	Геодезический метод	0.1	-
27915	377985.98	2219167.64	Геодезический метод	0.1	-
27916	377995.70	2219190.16	Геодезический метод	0.1	-
27917	377986.87	2219194.06	Геодезический метод	0.1	-
27918	377963.05	2219177.60	Геодезический метод	0.1	-
27919	377947.97	2219167.19	Геодезический метод	0.1	-
27920	377949.63	2219122.74	Геодезический метод	0.1	-
27921	377949.65	2219086.31	Геодезический метод	0.1	-
27912	377961.32	2219090.95	Геодезический метод	0.1	-
27922	377917.92	2219074.25	Геодезический метод	0.1	-
27923	377919.63	2219075.54	Геодезический метод	0.1	-
27924	377916.57	2219111.08	Геодезический метод	0.1	-
27925	377916.47	2219126.31	Геодезический метод	0.1	-
27926	377916.08	2219130.81	Геодезический метод	0.1	-
27927	377912.75	2219153.84	Геодезический метод	0.1	-
27928	377891.98	2219151.09	Геодезический метод	0.1	-
27929	377871.35	2219149.32	Геодезический метод	0.1	-
27930	377871.27	2219150.49	Геодезический метод	0.1	-
27931	377866.15	2219151.10	Геодезический метод	0.1	-
27932	377851.38	2219153.48	Геодезический метод	0.1	-

2. Сведения о характерных точках границ объекта

Обозначение характерных точек границ	Координаты, м		Метод определения координат характерной точки	Средняя квадратическая погрешность положения характерной точки (Mt), м	Описание обозначения точки на местности (при наличии)
	X	Y			
1	2	3	4	5	6
27933	377849.60	2219138.38	Геодезический метод	0.1	-
27934	377846.57	2219083.68	Геодезический метод	0.1	-
27935	377872.75	2219082.41	Геодезический метод	0.1	-
27936	377873.13	2219072.11	Геодезический метод	0.1	-
27937	377895.80	2219070.00	Геодезический метод	0.1	-
27938	377899.90	2219069.87	Геодезический метод	0.1	-
27922	377917.92	2219074.25	Геодезический метод	0.1	-
27939	377617.27	2219066.97	Геодезический метод	0.1	-
27940	377634.29	2219106.22	Геодезический метод	0.1	-
27941	377636.92	2219112.64	Геодезический метод	0.1	-
27942	377639.77	2219140.29	Геодезический метод	0.1	-
27943	377616.61	2219139.76	Геодезический метод	0.1	-
27944	377603.55	2219139.47	Геодезический метод	0.1	-
27945	377590.35	2219140.89	Геодезический метод	0.1	-
27946	377577.01	2219106.82	Геодезический метод	0.1	-
27947	377600.37	2219065.07	Геодезический метод	0.1	-
27939	377617.27	2219066.97	Геодезический метод	0.1	-
27948	377652.05	2219076.66	Геодезический метод	0.1	-
27949	377675.44	2219143.20	Геодезический метод	0.1	-
27950	377658.02	2219149.71	Геодезический метод	0.1	-
27951	377629.46	2219083.23	Геодезический метод	0.1	-
27948	377652.05	2219076.66	Геодезический метод	0.1	-
27952	377808.61	2219083.31	Геодезический метод	0.1	-
27953	377810.01	2219146.36	Геодезический метод	0.1	-
27954	377775.20	2219146.16	Геодезический метод	0.1	-

2. Сведения о характерных точках границ объекта

Обозначение характерных точек границ	Координаты, м		Метод определения координат характерной точки	Средняя квадратическая погрешность положения характерной точки (Mt), м	Описание обозначения точки на местности (при наличии)
	X	Y			
1	2	3	4	5	6
27955	377739.78	2219143.96	Геодезический метод	0.1	-
27956	377703.73	2219142.17	Геодезический метод	0.1	-
27957	377702.58	2219142.20	Геодезический метод	0.1	-
27958	377679.76	2219141.63	Геодезический метод	0.1	-
27959	377673.57	2219124.60	Геодезический метод	0.1	-
27960	377661.76	2219091.81	Геодезический метод	0.1	-
27961	377679.74	2219094.04	Геодезический метод	0.1	-
27962	377679.93	2219080.60	Геодезический метод	0.1	-
27963	377691.86	2219082.58	Геодезический метод	0.1	-
27964	377697.75	2219084.04	Геодезический метод	0.1	-
27965	377701.60	2219083.34	Геодезический метод	0.1	-
27966	377738.17	2219081.72	Геодезический метод	0.1	-
27967	377772.44	2219079.87	Геодезический метод	0.1	-
27968	377772.56	2219083.32	Геодезический метод	0.1	-
27952	377808.61	2219083.31	Геодезический метод	0.1	-
27969	377265.94	2218599.40	Геодезический метод	0.1	-
27970	377269.45	2218645.61	Геодезический метод	0.1	-
27971	377237.12	2218646.46	Геодезический метод	0.1	-
27972	377228.67	2218608.12	Геодезический метод	0.1	-
27969	377265.94	2218599.40	Геодезический метод	0.1	-
27973	377314.31	2218597.45	Геодезический метод	0.1	-
27974	377314.85	2218644.45	Геодезический метод	0.1	-
27975	377283.22	2218645.25	Геодезический метод	0.1	-
27976	377282.40	2218597.83	Геодезический метод	0.1	-
27973	377314.31	2218597.45	Геодезический метод	0.1	-

2. Сведения о характерных точках границ объекта

Обозначение характерных точек границ	Координаты, м		Метод определения координат характерной точки	Средняя квадратическая погрешность положения характерной точки (Mt), м	Описание обозначения точки на местности (при наличии)
	X	Y			
1	2	3	4	5	6
27977	377456.45	2218603.21	Геодезический метод	0.1	-
27978	377454.98	2218616.94	Геодезический метод	0.1	-
27979	377450.47	2218640.84	Геодезический метод	0.1	-
27980	377400.49	2218640.77	Геодезический метод	0.1	-
27981	377396.66	2218640.72	Геодезический метод	0.1	-
27982	377396.50	2218642.67	Геодезический метод	0.1	-
27983	377361.84	2218642.40	Геодезический метод	0.1	-
27984	377362.19	2218595.33	Геодезический метод	0.1	-
27985	377399.00	2218595.66	Геодезический метод	0.1	-
27986	377398.63	2218602.91	Геодезический метод	0.1	-
27977	377456.45	2218603.21	Геодезический метод	0.1	-
27987	377490.61	2218562.39	Геодезический метод	0.1	-
27988	377486.29	2218600.84	Геодезический метод	0.1	-
27989	377477.52	2218678.94	Геодезический метод	0.1	-
27990	377445.05	2218670.34	Геодезический метод	0.1	-
27991	377452.55	2218644.76	Геодезический метод	0.1	-
27992	377459.44	2218598.55	Геодезический метод	0.1	-
27993	377427.97	2218599.39	Геодезический метод	0.1	-
27994	377426.96	2218564.13	Геодезический метод	0.1	-
27987	377490.61	2218562.39	Геодезический метод	0.1	-
27995	377541.29	2218595.29	Геодезический метод	0.1	-
27996	377540.08	2218638.90	Геодезический метод	0.1	-
27997	377571.11	2218641.09	Геодезический метод	0.1	-
27998	377571.37	2218643.25	Геодезический метод	0.1	-
27999	377571.97	2218658.88	Геодезический метод	0.1	-

2. Сведения о характерных точках границ объекта

Обозначение характерных точек границ	Координаты, м		Метод определения координат характерной точки	Средняя квадратическая погрешность положения характерной точки (Mt), м	Описание обозначения точки на местности (при наличии)
	X	Y			
1	2	3	4	5	6
28000	377577.84	2218658.41	Геодезический метод	0.1	-
28001	377581.18	2218686.71	Геодезический метод	0.1	-
28002	377569.72	2218691.09	Геодезический метод	0.1	-
28003	377534.12	2218688.52	Геодезический метод	0.1	-
28004	377509.10	2218684.72	Геодезический метод	0.1	-
28005	377509.66	2218666.29	Геодезический метод	0.1	-
28006	377511.36	2218648.92	Геодезический метод	0.1	-
28007	377512.78	2218646.39	Геодезический метод	0.1	-
28008	377515.11	2218632.25	Геодезический метод	0.1	-
28009	377516.50	2218599.83	Геодезический метод	0.1	-
28010	377525.86	2218599.55	Геодезический метод	0.1	-
28011	377534.19	2218595.33	Геодезический метод	0.1	-
27995	377541.29	2218595.29	Геодезический метод	0.1	-
28012	377661.14	2218678.35	Геодезический метод	0.1	-
28013	377662.07	2218710.28	Геодезический метод	0.1	-
28014	377611.79	2218715.20	Геодезический метод	0.1	-
28015	377610.59	2218690.79	Геодезический метод	0.1	-
28016	377643.26	2218679.94	Геодезический метод	0.1	-
28012	377661.14	2218678.35	Геодезический метод	0.1	-
28017	377711.62	2218578.73	Геодезический метод	0.1	-
28018	377722.93	2218641.49	Геодезический метод	0.1	-
28019	377723.54	2218644.39	Геодезический метод	0.1	-
28020	377693.51	2218649.48	Геодезический метод	0.1	-
28021	377687.79	2218586.11	Геодезический метод	0.1	-
28022	377705.29	2218581.93	Геодезический метод	0.1	-

2. Сведения о характерных точках границ объекта

Обозначение характерных точек границ	Координаты, м		Метод определения координат характерной точки	Средняя квадратическая погрешность положения характерной точки (Mt), м	Описание обозначения точки на местности (при наличии)
	X	Y			
1	2	3	4	5	6
28017	377711.62	2218578.73	Геодезический метод	0.1	-
28023	377800.34	2218567.51	Геодезический метод	0.1	-
28024	377801.65	2218569.31	Геодезический метод	0.1	-
28025	377754.08	2218629.38	Геодезический метод	0.1	-
28026	377747.60	2218596.16	Геодезический метод	0.1	-
28027	377745.13	2218585.34	Геодезический метод	0.1	-
28028	377741.72	2218574.15	Геодезический метод	0.1	-
28029	377767.78	2218570.72	Геодезический метод	0.1	-
28023	377800.34	2218567.51	Геодезический метод	0.1	-
28030	377861.90	2218543.89	Геодезический метод	0.1	-
28031	377868.95	2218573.80	Геодезический метод	0.1	-
28032	377821.82	2218600.61	Геодезический метод	0.1	-
28033	377819.09	2218596.52	Геодезический метод	0.1	-
28034	377809.29	2218601.66	Геодезический метод	0.1	-
28035	377804.84	2218592.52	Геодезический метод	0.1	-
28036	377802.95	2218587.20	Геодезический метод	0.1	-
28037	377802.38	2218584.80	Геодезический метод	0.1	-
28038	377802.62	2218582.17	Геодезический метод	0.1	-
28039	377806.28	2218577.36	Геодезический метод	0.1	-
28040	377809.03	2218571.92	Геодезический метод	0.1	-
28041	377827.08	2218557.50	Геодезический метод	0.1	-
28042	377840.36	2218551.68	Геодезический метод	0.1	-
28043	377840.58	2218552.28	Геодезический метод	0.1	-
28044	377843.17	2218551.11	Геодезический метод	0.1	-
28045	377842.94	2218550.64	Геодезический метод	0.1	-

2. Сведения о характерных точках границ объекта

Обозначение характерных точек границ	Координаты, м		Метод определения координат характерной точки	Средняя квадратическая погрешность положения характерной точки (Mt), м	Описание обозначения точки на местности (при наличии)
	X	Y			
1	2	3	4	5	6
28030	377861.90	2218543.89	Геодезический метод	0.1	-
28046	377794.19	2218593.81	Геодезический метод	0.1	-
28047	377806.65	2218624.75	Геодезический метод	0.1	-
28048	377808.82	2218638.79	Геодезический метод	0.1	-
28049	377812.44	2218651.14	Геодезический метод	0.1	-
28050	377802.74	2218653.55	Геодезический метод	0.1	-
28051	377796.17	2218630.28	Геодезический метод	0.1	-
28052	377780.99	2218634.04	Геодезический метод	0.1	-
28053	377794.29	2218658.22	Геодезический метод	0.1	-
28054	377778.82	2218667.57	Геодезический метод	0.1	-
28055	377764.25	2218667.87	Геодезический метод	0.1	-
28056	377763.75	2218668.63	Геодезический метод	0.1	-
28057	377748.53	2218679.37	Геодезический метод	0.1	-
28058	377735.34	2218692.98	Геодезический метод	0.1	-
28059	377721.37	2218695.15	Геодезический метод	0.1	-
28060	377717.36	2218689.64	Геодезический метод	0.1	-
28061	377703.53	2218691.62	Геодезический метод	0.1	-
28062	377701.64	2218677.22	Геодезический метод	0.1	-
28063	377716.32	2218670.10	Геодезический метод	0.1	-
28064	377732.36	2218662.03	Геодезический метод	0.1	-
28065	377736.00	2218659.90	Геодезический метод	0.1	-
28066	377739.11	2218657.58	Геодезический метод	0.1	-
28067	377756.67	2218644.15	Геодезический метод	0.1	-
28068	377759.39	2218637.91	Геодезический метод	0.1	-
28069	377772.90	2218619.35	Геодезический метод	0.1	-

2. Сведения о характерных точках границ объекта

Обозначение характерных точек границ	Координаты, м		Метод определения координат характерной точки	Средняя квадратическая погрешность положения характерной точки (Mt), м	Описание обозначения точки на местности (при наличии)
	X	Y			
1	2	3	4	5	6
28046	377794.19	2218593.81	Геодезический метод	0.1	-
28070	378314.55	2217815.43	Геодезический метод	0.1	-
28071	378318.66	2217828.38	Геодезический метод	0.1	-
28072	378322.72	2217827.50	Геодезический метод	0.1	-
28073	378324.91	2217837.70	Геодезический метод	0.1	-
28074	378321.17	2217838.28	Геодезический метод	0.1	-
28075	378314.20	2217838.59	Геодезический метод	0.1	-
28076	378317.21	2217849.05	Геодезический метод	0.1	-
28077	378270.08	2217851.71	Геодезический метод	0.1	-
28078	378253.92	2217849.88	Геодезический метод	0.1	-
28079	378254.31	2217835.46	Геодезический метод	0.1	-
28080	378254.96	2217812.57	Геодезический метод	0.1	-
28081	378262.43	2217813.07	Геодезический метод	0.1	-
28082	378269.64	2217813.05	Геодезический метод	0.1	-
28083	378282.90	2217814.31	Геодезический метод	0.1	-
28084	378306.84	2217815.34	Геодезический метод	0.1	-
28070	378314.55	2217815.43	Геодезический метод	0.1	-
28085	378333.72	2217895.47	Геодезический метод	0.1	-
28086	378336.13	2217912.81	Геодезический метод	0.1	-
28087	378325.95	2217914.33	Геодезический метод	0.1	-
28088	378325.51	2217919.97	Геодезический метод	0.1	-
28089	378291.12	2217924.89	Геодезический метод	0.1	-
28090	378280.12	2217926.46	Геодезический метод	0.1	-
28091	378279.91	2217928.54	Геодезический метод	0.1	-
28092	378256.02	2217934.24	Геодезический метод	0.1	-

2. Сведения о характерных точках границ объекта

Обозначение характерных точек границ	Координаты, м		Метод определения координат характерной точки	Средняя квадратическая погрешность положения характерной точки (Mt), м	Описание обозначения точки на местности (при наличии)
	X	Y			
1	2	3	4	5	6
28093	378254.83	2217934.24	Геодезический метод	0.1	-
28094	378252.30	2217930.84	Геодезический метод	0.1	-
28095	378252.33	2217904.48	Геодезический метод	0.1	-
28096	378252.65	2217904.33	Геодезический метод	0.1	-
28097	378267.74	2217903.56	Геодезический метод	0.1	-
28098	378272.77	2217902.89	Геодезический метод	0.1	-
28099	378282.86	2217903.01	Геодезический метод	0.1	-
28100	378288.14	2217902.23	Геодезический метод	0.1	-
28101	378301.53	2217900.24	Геодезический метод	0.1	-
28102	378328.62	2217896.22	Геодезический метод	0.1	-
28085	378333.72	2217895.47	Геодезический метод	0.1	-
28103	378325.82	2217959.65	Геодезический метод	0.1	-
28104	378325.04	2217989.86	Геодезический метод	0.1	-
28105	378292.89	2217990.92	Геодезический метод	0.1	-
28106	378291.53	2217988.01	Геодезический метод	0.1	-
28107	378285.84	2217990.94	Геодезический метод	0.1	-
28108	378262.53	2218000.86	Геодезический метод	0.1	-
28109	378252.67	2217976.59	Геодезический метод	0.1	-
28110	378251.41	2217973.23	Геодезический метод	0.1	-
28111	378250.35	2217962.15	Геодезический метод	0.1	-
28112	378250.54	2217955.99	Геодезический метод	0.1	-
28113	378251.85	2217942.60	Геодезический метод	0.1	-
28114	378275.54	2217937.05	Геодезический метод	0.1	-
28115	378284.54	2217934.93	Геодезический метод	0.1	-
28116	378291.44	2217964.72	Геодезический метод	0.1	-

2. Сведения о характерных точках границ объекта

Обозначение характерных точек границ	Координаты, м		Метод определения координат характерной точки	Средняя квадратическая погрешность положения характерной точки (Mt), м	Описание обозначения точки на местности (при наличии)
	X	Y			
1	2	3	4	5	6
28117	378297.46	2217964.29	Геодезический метод	0.1	-
28103	378325.82	2217959.65	Геодезический метод	0.1	-
28118	378377.70	2218116.86	Геодезический метод	0.1	-
28119	378381.83	2218125.01	Геодезический метод	0.1	-
28120	378389.75	2218139.15	Геодезический метод	0.1	-
28121	378389.88	2218139.60	Геодезический метод	0.1	-
28122	378384.39	2218144.14	Геодезический метод	0.1	-
28123	378369.99	2218154.57	Геодезический метод	0.1	-
28124	378359.47	2218161.21	Геодезический метод	0.1	-
28125	378339.77	2218173.79	Геодезический метод	0.1	-
28126	378329.69	2218152.74	Геодезический метод	0.1	-
28127	378325.57	2218144.14	Геодезический метод	0.1	-
28128	378373.42	2218108.38	Геодезический метод	0.1	-
28118	378377.70	2218116.86	Геодезический метод	0.1	-
28129	378515.65	2218116.80	Геодезический метод	0.1	-
28130	378515.88	2218141.43	Геодезический метод	0.1	-
28131	378518.77	2218142.05	Геодезический метод	0.1	-
28132	378523.74	2218141.69	Геодезический метод	0.1	-
28133	378524.79	2218154.49	Геодезический метод	0.1	-
28134	378526.56	2218171.77	Геодезический метод	0.1	-
28135	378527.05	2218176.78	Геодезический метод	0.1	-
28136	378516.28	2218179.28	Геодезический метод	0.1	-
28137	378500.89	2218186.75	Геодезический метод	0.1	-
28138	378497.71	2218170.20	Геодезический метод	0.1	-
28139	378487.26	2218169.70	Геодезический метод	0.1	-

2. Сведения о характерных точках границ объекта

Обозначение характерных точек границ	Координаты, м		Метод определения координат характерной точки	Средняя квадратическая погрешность положения характерной точки (Mt), м	Описание обозначения точки на местности (при наличии)
	X	Y			
1	2	3	4	5	6
28140	378471.19	2218163.81	Геодезический метод	0.1	-
28141	378469.61	2218165.66	Геодезический метод	0.1	-
28142	378465.13	2218171.43	Геодезический метод	0.1	-
28143	378484.16	2218176.78	Геодезический метод	0.1	-
28144	378487.56	2218209.56	Геодезический метод	0.1	-
28145	378472.57	2218223.59	Геодезический метод	0.1	-
28146	378457.20	2218223.96	Геодезический метод	0.1	-
28147	378450.42	2218224.21	Геодезический метод	0.1	-
28148	378443.59	2218233.00	Геодезический метод	0.1	-
28149	378437.09	2218244.51	Геодезический метод	0.1	-
28150	378432.36	2218257.24	Геодезический метод	0.1	-
28151	378431.32	2218262.39	Геодезический метод	0.1	-
28152	378443.48	2218260.10	Геодезический метод	0.1	-
28153	378450.42	2218260.06	Геодезический метод	0.1	-
28154	378444.59	2218276.48	Геодезический метод	0.1	-
28155	378440.35	2218276.95	Геодезический метод	0.1	-
28156	378421.79	2218279.35	Геодезический метод	0.1	-
28157	378419.07	2218268.74	Геодезический метод	0.1	-
28158	378417.91	2218264.23	Геодезический метод	0.1	-
28159	378406.34	2218266.03	Геодезический метод	0.1	-
28160	378395.77	2218267.31	Геодезический метод	0.1	-
28161	378380.22	2218271.78	Геодезический метод	0.1	-
28162	378371.74	2218252.06	Геодезический метод	0.1	-
28163	378364.97	2218236.73	Геодезический метод	0.1	-
28164	378359.06	2218223.38	Геодезический метод	0.1	-

2. Сведения о характерных точках границ объекта

Обозначение характерных точек границ	Координаты, м		Метод определения координат характерной точки	Средняя квадратическая погрешность положения характерной точки (Mt), м	Описание обозначения точки на местности (при наличии)
	X	Y			
1	2	3	4	5	6
28165	378374.07	2218219.33	Геодезический метод	0.1	-
28166	378384.62	2218216.80	Геодезический метод	0.1	-
28167	378398.75	2218215.33	Геодезический метод	0.1	-
28168	378431.42	2218211.87	Геодезический метод	0.1	-
28169	378456.80	2218209.41	Геодезический метод	0.1	-
28170	378456.66	2218204.36	Геодезический метод	0.1	-
28171	378445.04	2218205.31	Геодезический метод	0.1	-
28172	378419.45	2218207.40	Геодезический метод	0.1	-
28173	378368.34	2218215.31	Геодезический метод	0.1	-
28174	378356.26	2218217.32	Геодезический метод	0.1	-
28175	378349.06	2218201.72	Геодезический метод	0.1	-
28176	378341.75	2218183.17	Геодезический метод	0.1	-
28177	378369.82	2218165.06	Геодезический метод	0.1	-
28178	378372.18	2218169.59	Геодезический метод	0.1	-
28179	378375.88	2218167.74	Геодезический метод	0.1	-
28180	378382.66	2218165.92	Геодезический метод	0.1	-
28181	378391.21	2218165.55	Геодезический метод	0.1	-
28182	378384.19	2218151.64	Геодезический метод	0.1	-
28183	378428.25	2218114.87	Геодезический метод	0.1	-
28184	378450.57	2218099.99	Геодезический метод	0.1	-
28185	378454.22	2218104.28	Геодезический метод	0.1	-
28186	378459.91	2218110.54	Геодезический метод	0.1	-
28187	378463.09	2218107.59	Геодезический метод	0.1	-
28188	378475.69	2218111.82	Геодезический метод	0.1	-
28189	378478.09	2218109.46	Геодезический метод	0.1	-

2. Сведения о характерных точках границ объекта

Обозначение характерных точек границ	Координаты, м		Метод определения координат характерной точки	Средняя квадратическая погрешность положения характерной точки (Mt), м	Описание обозначения точки на местности (при наличии)
	X	Y			
1	2	3	4	5	6
28190	378486.05	2218103.08	Геодезический метод	0.1	-
28191	378508.49	2218115.27	Геодезический метод	0.1	-
28129	378515.65	2218116.80	Геодезический метод	0.1	-
28192	378455.07	2218332.34	Геодезический метод	0.1	-
28193	378463.33	2218349.10	Геодезический метод	0.1	-
28194	378465.58	2218348.18	Геодезический метод	0.1	-
28195	378481.98	2218372.27	Геодезический метод	0.1	-
28196	378478.95	2218373.78	Геодезический метод	0.1	-
28197	378492.46	2218388.83	Геодезический метод	0.1	-
28198	378502.74	2218402.02	Геодезический метод	0.1	-
28199	378497.09	2218406.13	Геодезический метод	0.1	-
28200	378510.68	2218422.65	Геодезический метод	0.1	-
28201	378515.42	2218418.83	Геодезический метод	0.1	-
28202	378524.09	2218422.51	Геодезический метод	0.1	-
28203	378526.29	2218424.11	Геодезический метод	0.1	-
28204	378529.94	2218428.38	Геодезический метод	0.1	-
28205	378531.41	2218434.30	Геодезический метод	0.1	-
28206	378533.76	2218436.47	Геодезический метод	0.1	-
28207	378529.95	2218440.87	Геодезический метод	0.1	-
28208	378521.01	2218448.09	Геодезический метод	0.1	-
28209	378516.03	2218452.01	Геодезический метод	0.1	-
28210	378509.95	2218443.54	Геодезический метод	0.1	-
28211	378506.85	2218439.71	Геодезический метод	0.1	-
28212	378506.37	2218439.29	Геодезический метод	0.1	-
28213	378504.53	2218436.76	Геодезический метод	0.1	-

2. Сведения о характерных точках границ объекта

Обозначение характерных точек границ	Координаты, м		Метод определения координат характерной точки	Средняя квадратическая погрешность положения характерной точки (Mt), м	Описание обозначения точки на местности (при наличии)
	X	Y			
1	2	3	4	5	6
28214	378500.00	2218430.90	Геодезический метод	0.1	-
28215	378499.60	2218430.45	Геодезический метод	0.1	-
28216	378482.09	2218442.90	Геодезический метод	0.1	-
28217	378483.73	2218445.88	Геодезический метод	0.1	-
28218	378494.76	2218463.66	Геодезический метод	0.1	-
28219	378473.66	2218476.48	Геодезический метод	0.1	-
28220	378455.44	2218435.54	Геодезический метод	0.1	-
28221	378446.40	2218415.25	Геодезический метод	0.1	-
28222	378437.14	2218394.43	Геодезический метод	0.1	-
28223	378440.48	2218392.90	Геодезический метод	0.1	-
28224	378427.77	2218364.14	Геодезический метод	0.1	-
28225	378424.28	2218365.55	Геодезический метод	0.1	-
28226	378421.70	2218366.59	Геодезический метод	0.1	-
28227	378412.81	2218346.61	Геодезический метод	0.1	-
28228	378406.17	2218331.06	Геодезический метод	0.1	-
28229	378399.96	2218316.52	Геодезический метод	0.1	-
28230	378396.70	2218312.09	Геодезический метод	0.1	-
28231	378391.02	2218297.88	Геодезический метод	0.1	-
28232	378436.15	2218287.47	Геодезический метод	0.1	-
28233	378438.88	2218304.62	Геодезический метод	0.1	-
28234	378437.91	2218304.96	Геодезический метод	0.1	-
28235	378441.88	2218319.17	Геодезический метод	0.1	-
28236	378446.37	2218335.27	Геодезический метод	0.1	-
28192	378455.07	2218332.34	Геодезический метод	0.1	-
28237	378570.12	2218459.62	Геодезический метод	0.1	-

2. Сведения о характерных точках границ объекта

Обозначение характерных точек границ	Координаты, м		Метод определения координат характерной точки	Средняя квадратическая погрешность положения характерной точки (Mt), м	Описание обозначения точки на местности (при наличии)
	X	Y			
1	2	3	4	5	6
28238	378577.28	2218466.42	Геодезический метод	0.1	-
28239	378570.61	2218472.03	Геодезический метод	0.1	-
28240	378569.97	2218471.32	Геодезический метод	0.1	-
28241	378547.50	2218489.46	Геодезический метод	0.1	-
28242	378534.06	2218473.88	Геодезический метод	0.1	-
28243	378518.97	2218455.43	Геодезический метод	0.1	-
28244	378523.20	2218452.02	Геодезический метод	0.1	-
28245	378529.96	2218445.68	Геодезический метод	0.1	-
28246	378536.54	2218438.46	Геодезический метод	0.1	-
28247	378546.45	2218447.48	Геодезический метод	0.1	-
28248	378548.49	2218445.40	Геодезический метод	0.1	-
28249	378554.73	2218451.54	Геодезический метод	0.1	-
28250	378563.96	2218457.14	Геодезический метод	0.1	-
28237	378570.12	2218459.62	Геодезический метод	0.1	-
28251	378287.20	2218418.03	Геодезический метод	0.1	-
28252	378301.57	2218446.43	Геодезический метод	0.1	-
28253	378316.34	2218476.80	Геодезический метод	0.1	-
28254	378298.39	2218486.43	Геодезический метод	0.1	-
28255	378294.34	2218478.13	Геодезический метод	0.1	-
28256	378269.18	2218430.55	Геодезический метод	0.1	-
28251	378287.20	2218418.03	Геодезический метод	0.1	-
28257	378396.57	2218365.78	Геодезический метод	0.1	-
28258	378409.28	2218393.67	Геодезический метод	0.1	-
28259	378379.63	2218404.68	Геодезический метод	0.1	-
28260	378360.38	2218412.99	Геодезический метод	0.1	-

2. Сведения о характерных точках границ объекта

Обозначение характерных точек границ	Координаты, м		Метод определения координат характерной точки	Средняя квадратическая погрешность положения характерной точки (Mt), м	Описание обозначения точки на местности (при наличии)
	X	Y			
1	2	3	4	5	6
28261	378353.69	2218415.91	Геодезический метод	0.1	-
28262	378347.09	2218418.81	Геодезический метод	0.1	-
28263	378352.34	2218428.90	Геодезический метод	0.1	-
28264	378354.69	2218436.27	Геодезический метод	0.1	-
28265	378353.80	2218436.60	Геодезический метод	0.1	-
28266	378360.70	2218453.04	Геодезический метод	0.1	-
28267	378333.70	2218467.61	Геодезический метод	0.1	-
28268	378302.95	2218407.08	Геодезический метод	0.1	-
28269	378311.84	2218400.99	Геодезический метод	0.1	-
28270	378319.67	2218395.38	Геодезический метод	0.1	-
28271	378328.43	2218390.71	Геодезический метод	0.1	-
28272	378328.95	2218389.79	Геодезический метод	0.1	-
28273	378331.46	2218388.81	Геодезический метод	0.1	-
28274	378339.51	2218385.45	Геодезический метод	0.1	-
28275	378394.62	2218362.49	Геодезический метод	0.1	-
28257	378396.57	2218365.78	Геодезический метод	0.1	-
28276	378424.62	2218429.06	Геодезический метод	0.1	-
28277	378441.98	2218467.31	Геодезический метод	0.1	-
28278	378452.73	2218491.88	Геодезический метод	0.1	-
28279	378468.52	2218526.44	Геодезический метод	0.1	-
28280	378413.46	2218552.42	Геодезический метод	0.1	-
28281	378396.22	2218523.11	Геодезический метод	0.1	-
28282	378398.77	2218521.75	Геодезический метод	0.1	-
28283	378396.75	2218518.65	Геодезический метод	0.1	-
28284	378383.61	2218494.57	Геодезический метод	0.1	-

2. Сведения о характерных точках границ объекта

Обозначение характерных точек границ	Координаты, м		Метод определения координат характерной точки	Средняя квадратическая погрешность положения характерной точки (Mt), м	Описание обозначения точки на местности (при наличии)
	X	Y			
1	2	3	4	5	6
28285	378390.68	2218490.79	Геодезический метод	0.1	-
28286	378373.65	2218455.99	Геодезический метод	0.1	-
28287	378392.19	2218446.20	Геодезический метод	0.1	-
28276	378424.62	2218429.06	Геодезический метод	0.1	-
28288	378520.59	2217796.70	Геодезический метод	0.1	-
28289	378533.74	2217824.54	Геодезический метод	0.1	-
28290	378546.89	2217852.38	Геодезический метод	0.1	-
28291	378560.05	2217880.22	Геодезический метод	0.1	-
28292	378573.20	2217908.06	Геодезический метод	0.1	-
28293	378586.35	2217935.90	Геодезический метод	0.1	-
28294	378599.52	2217963.74	Геодезический метод	0.1	-
28295	378612.67	2217991.58	Геодезический метод	0.1	-
28296	378625.82	2218019.42	Геодезический метод	0.1	-
28297	378638.98	2218047.26	Геодезический метод	0.1	-
28298	378597.30	2218065.51	Геодезический метод	0.1	-
28299	378584.15	2218037.67	Геодезический метод	0.1	-
28300	378542.45	2218055.88	Геодезический метод	0.1	-
28301	378535.88	2218041.96	Геодезический метод	0.1	-
28302	378529.30	2218028.04	Геодезический метод	0.1	-
28303	378516.19	2218000.15	Геодезический метод	0.1	-
28304	378502.99	2217972.31	Геодезический метод	0.1	-
28305	378489.84	2217944.52	Геодезический метод	0.1	-
28306	378476.68	2217916.68	Геодезический метод	0.1	-
28307	378463.48	2217888.86	Геодезический метод	0.1	-
28308	378450.48	2217860.94	Геодезический метод	0.1	-

2. Сведения о характерных точках границ объекта

Обозначение характерных точек границ	Координаты, м		Метод определения координат характерной точки	Средняя квадратическая погрешность положения характерной точки (Mt), м	Описание обозначения точки на местности (при наличии)
	X	Y			
1	2	3	4	5	6
28309	378437.17	2217833.19	Геодезический метод	0.1	-
28310	378424.16	2217805.23	Геодезический метод	0.1	-
28311	378411.22	2217777.17	Геодезический метод	0.1	-
28312	378452.77	2217759.10	Геодезический метод	0.1	-
28313	378494.28	2217741.01	Геодезический метод	0.1	-
28314	378507.43	2217768.86	Геодезический метод	0.1	-
28288	378520.59	2217796.70	Геодезический метод	0.1	-
28315	378576.08	2217778.35	Геодезический метод	0.1	-
28316	378588.90	2217805.47	Геодезический метод	0.1	-
28317	378601.73	2217832.58	Геодезический метод	0.1	-
28318	378614.56	2217859.71	Геодезический метод	0.1	-
28319	378627.38	2217886.83	Геодезический метод	0.1	-
28320	378640.21	2217913.96	Геодезический метод	0.1	-
28321	378653.03	2217941.08	Геодезический метод	0.1	-
28322	378665.86	2217968.19	Геодезический метод	0.1	-
28323	378678.69	2217995.32	Геодезический метод	0.1	-
28324	378691.51	2218022.43	Геодезический метод	0.1	-
28325	378646.31	2218043.81	Геодезический метод	0.1	-
28326	378633.49	2218016.70	Геодезический метод	0.1	-
28327	378620.66	2217989.56	Геодезический метод	0.1	-
28328	378607.83	2217962.45	Геодезический метод	0.1	-
28329	378595.01	2217935.33	Геодезический метод	0.1	-
28330	378582.18	2217908.20	Геодезический метод	0.1	-
28331	378569.36	2217881.09	Геодезический метод	0.1	-
28332	378556.52	2217853.96	Геодезический метод	0.1	-

2. Сведения о характерных точках границ объекта

Обозначение характерных точек границ	Координаты, м		Метод определения координат характерной точки	Средняя квадратическая погрешность положения характерной точки (Mt), м	Описание обозначения точки на местности (при наличии)
	X	Y			
1	2	3	4	5	6
28333	378543.70	2217826.85	Геодезический метод	0.1	-
28334	378530.88	2217799.73	Геодезический метод	0.1	-
28335	378517.28	2217770.97	Геодезический метод	0.1	-
28336	378501.67	2217737.97	Геодезический метод	0.1	-
28337	378535.88	2217721.79	Геодезический метод	0.1	-
28338	378557.35	2217752.02	Геодезический метод	0.1	-
28315	378576.08	2217778.35	Геодезический метод	0.1	-
28339	378712.46	2217706.64	Геодезический метод	0.1	-
28340	378702.65	2217738.60	Геодезический метод	0.1	-
28341	378693.90	2217767.15	Геодезический метод	0.1	-
28342	378685.09	2217795.89	Геодезический метод	0.1	-
28343	378674.89	2217824.02	Геодезический метод	0.1	-
28344	378627.85	2217807.32	Геодезический метод	0.1	-
28345	378628.13	2217806.54	Геодезический метод	0.1	-
28346	378604.78	2217782.17	Геодезический метод	0.1	-
28347	378614.90	2217750.50	Геодезический метод	0.1	-
28348	378636.18	2217739.75	Геодезический метод	0.1	-
28349	378650.06	2217745.47	Геодезический метод	0.1	-
28350	378658.75	2217721.09	Геодезический метод	0.1	-
28351	378669.21	2217691.73	Геодезический метод	0.1	-
28339	378712.46	2217706.64	Геодезический метод	0.1	-
28352	378737.17	2217586.52	Геодезический метод	0.1	-
28353	378736.95	2217606.96	Геодезический метод	0.1	-
28354	378734.56	2217637.41	Геодезический метод	0.1	-
28355	378729.06	2217637.59	Геодезический метод	0.1	-

2. Сведения о характерных точках границ объекта

Обозначение характерных точек границ	Координаты, м		Метод определения координат характерной точки	Средняя квадратическая погрешность положения характерной точки (Mt), м	Описание обозначения точки на местности (при наличии)
	X	Y			
1	2	3	4	5	6
28356	378730.72	2217640.38	Геодезический метод	0.1	-
28357	378733.23	2217640.35	Геодезический метод	0.1	-
28358	378722.54	2217676.08	Геодезический метод	0.1	-
28359	378688.08	2217663.19	Геодезический метод	0.1	-
28360	378675.63	2217658.71	Геодезический метод	0.1	-
28361	378675.47	2217639.28	Геодезический метод	0.1	-
28362	378672.89	2217608.56	Геодезический метод	0.1	-
28363	378672.45	2217570.85	Геодезический метод	0.1	-
28352	378737.17	2217586.52	Геодезический метод	0.1	-
28364	378757.86	2217500.80	Геодезический метод	0.1	-
28365	378747.71	2217532.95	Геодезический метод	0.1	-
28366	378746.46	2217536.95	Геодезический метод	0.1	-
28367	378738.44	2217562.37	Геодезический метод	0.1	-
28368	378733.79	2217560.66	Геодезический метод	0.1	-
28369	378733.55	2217560.80	Геодезический метод	0.1	-
28370	378716.21	2217554.09	Геодезический метод	0.1	-
28371	378700.80	2217548.09	Геодезический метод	0.1	-
28372	378684.40	2217541.79	Геодезический метод	0.1	-
28373	378687.04	2217535.91	Геодезический метод	0.1	-
28374	378696.51	2217515.38	Геодезический метод	0.1	-
28375	378711.47	2217483.12	Геодезический метод	0.1	-
28364	378757.86	2217500.80	Геодезический метод	0.1	-
28376	378772.94	2217458.01	Геодезический метод	0.1	-
28377	378767.23	2217474.23	Геодезический метод	0.1	-
28378	378766.63	2217475.93	Геодезический метод	0.1	-

2. Сведения о характерных точках границ объекта

Обозначение характерных точек границ	Координаты, м		Метод определения координат характерной точки	Средняя квадратическая погрешность положения характерной точки (Mt), м	Описание обозначения точки на местности (при наличии)
	X	Y			
1	2	3	4	5	6
28379	378760.99	2217491.90	Геодезический метод	0.1	-
28380	378714.94	2217475.15	Геодезический метод	0.1	-
28381	378723.12	2217456.49	Геодезический метод	0.1	-
28382	378723.67	2217456.66	Геодезический метод	0.1	-
28383	378728.72	2217444.51	Геодезический метод	0.1	-
28384	378744.42	2217449.32	Геодезический метод	0.1	-
28376	378772.94	2217458.01	Геодезический метод	0.1	-
28385	378809.09	2217447.59	Геодезический метод	0.1	-
28386	378791.66	2217460.28	Геодезический метод	0.1	-
28387	378746.63	2217439.04	Геодезический метод	0.1	-
28388	378761.88	2217424.18	Геодезический метод	0.1	-
28385	378809.09	2217447.59	Геодезический метод	0.1	-
28389	378772.85	2217543.46	Геодезический метод	0.1	-
28390	378784.41	2217592.08	Геодезический метод	0.1	-
28391	378747.81	2217600.78	Геодезический метод	0.1	-
28392	378747.97	2217570.66	Геодезический метод	0.1	-
28393	378755.22	2217547.66	Геодезический метод	0.1	-
28389	378772.85	2217543.46	Геодезический метод	0.1	-
28394	378846.19	2217478.49	Геодезический метод	0.1	-
28395	378855.92	2217520.17	Геодезический метод	0.1	-
28396	378852.91	2217520.88	Геодезический метод	0.1	-
28397	378826.23	2217525.54	Геодезический метод	0.1	-
28398	378824.43	2217513.68	Геодезический метод	0.1	-
28399	378814.72	2217507.73	Геодезический метод	0.1	-
28400	378810.62	2217529.34	Геодезический метод	0.1	-

2. Сведения о характерных точках границ объекта

Обозначение характерных точек границ	Координаты, м		Метод определения координат характерной точки	Средняя квадратическая погрешность положения характерной точки (Mt), м	Описание обозначения точки на местности (при наличии)
	X	Y			
1	2	3	4	5	6
28401	378757.65	2217541.94	Геодезический метод	0.1	-
28402	378773.15	2217494.23	Геодезический метод	0.1	-
28403	378777.22	2217481.65	Геодезический метод	0.1	-
28404	378805.60	2217458.08	Геодезический метод	0.1	-
28405	378816.71	2217462.51	Геодезический метод	0.1	-
28394	378846.19	2217478.49	Геодезический метод	0.1	-
28406	378877.07	2217585.86	Геодезический метод	0.1	-
28407	378889.59	2217631.56	Геодезический метод	0.1	-
28408	378904.48	2217678.38	Геодезический метод	0.1	-
28409	378875.18	2217685.80	Геодезический метод	0.1	-
28410	378868.30	2217687.44	Геодезический метод	0.1	-
28411	378838.41	2217694.98	Геодезический метод	0.1	-
28412	378808.43	2217702.85	Геодезический метод	0.1	-
28413	378796.76	2217705.50	Геодезический метод	0.1	-
28414	378779.99	2217714.28	Геодезический метод	0.1	-
28415	378730.55	2217740.16	Геодезический метод	0.1	-
28416	378719.20	2217730.90	Геодезический метод	0.1	-
28417	378738.30	2217669.77	Геодезический метод	0.1	-
28418	378747.49	2217640.34	Геодезический метод	0.1	-
28419	378748.10	2217616.07	Геодезический метод	0.1	-
28420	378753.06	2217614.88	Геодезический метод	0.1	-
28421	378782.25	2217607.96	Геодезический метод	0.1	-
28422	378811.86	2217601.05	Геодезический метод	0.1	-
28423	378841.86	2217594.06	Геодезический метод	0.1	-
28406	378877.07	2217585.86	Геодезический метод	0.1	-

2. Сведения о характерных точках границ объекта

Обозначение характерных точек границ	Координаты, м		Метод определения координат характерной точки	Средняя квадратическая погрешность положения характерной точки (Mt), м	Описание обозначения точки на местности (при наличии)
	X	Y			
1	2	3	4	5	6
28424	378910.57	2217697.55	Геодезический метод	0.1	-
28425	378918.07	2217746.24	Геодезический метод	0.1	-
28426	378918.45	2217748.66	Геодезический метод	0.1	-
28427	378889.38	2217756.20	Геодезический метод	0.1	-
28428	378858.82	2217764.42	Геодезический метод	0.1	-
28429	378830.97	2217771.46	Геодезический метод	0.1	-
28430	378802.91	2217778.30	Геодезический метод	0.1	-
28431	378800.72	2217780.27	Геодезический метод	0.1	-
28432	378771.61	2217789.48	Геодезический метод	0.1	-
28433	378771.74	2217789.88	Геодезический метод	0.1	-
28434	378782.66	2217839.16	Геодезический метод	0.1	-
28435	378753.84	2217845.46	Геодезический метод	0.1	-
28436	378745.11	2217796.52	Геодезический метод	0.1	-
28437	378735.39	2217794.31	Геодезический метод	0.1	-
28438	378735.23	2217795.39	Геодезический метод	0.1	-
28439	378727.65	2217793.44	Геодезический метод	0.1	-
28440	378718.16	2217842.32	Геодезический метод	0.1	-
28441	378688.44	2217829.35	Геодезический метод	0.1	-
28442	378702.63	2217783.89	Геодезический метод	0.1	-
28443	378714.65	2217745.92	Геодезический метод	0.1	-
28444	378742.68	2217741.90	Геодезический метод	0.1	-
28445	378742.49	2217743.36	Геодезический метод	0.1	-
28446	378762.78	2217739.42	Геодезический метод	0.1	-
28447	378791.13	2217727.45	Геодезический метод	0.1	-
28448	378793.92	2217726.79	Геодезический метод	0.1	-

2. Сведения о характерных точках границ объекта

Обозначение характерных точек границ	Координаты, м		Метод определения координат характерной точки	Средняя квадратическая погрешность положения характерной точки (Mt), м	Описание обозначения точки на местности (при наличии)
	X	Y			
1	2	3	4	5	6
28449	378821.69	2217719.91	Геодезический метод	0.1	-
28450	378849.61	2217713.00	Геодезический метод	0.1	-
28451	378880.40	2217705.21	Геодезический метод	0.1	-
28424	378910.57	2217697.55	Геодезический метод	0.1	-
28452	378948.23	2217866.40	Геодезический метод	0.1	-
28453	378948.76	2217868.59	Геодезический метод	0.1	-
28454	378961.58	2217918.65	Геодезический метод	0.1	-
28455	378934.73	2217925.25	Геодезический метод	0.1	-
28456	378902.76	2217933.23	Геодезический метод	0.1	-
28457	378873.35	2217940.51	Геодезический метод	0.1	-
28458	378844.04	2217947.77	Геодезический метод	0.1	-
28459	378815.45	2217955.50	Геодезический метод	0.1	-
28460	378802.48	2217959.00	Геодезический метод	0.1	-
28461	378794.64	2217960.83	Геодезический метод	0.1	-
28462	378791.67	2217961.60	Геодезический метод	0.1	-
28463	378786.20	2217962.85	Геодезический метод	0.1	-
28464	378785.71	2217962.96	Геодезический метод	0.1	-
28465	378785.51	2217962.12	Геодезический метод	0.1	-
28466	378756.67	2217969.03	Геодезический метод	0.1	-
28467	378714.43	2217980.15	Геодезический метод	0.1	-
28468	378702.11	2217945.53	Геодезический метод	0.1	-
28469	378698.64	2217946.41	Геодезический метод	0.1	-
28470	378690.77	2217926.89	Геодезический метод	0.1	-
28471	378682.49	2217906.02	Геодезический метод	0.1	-
28472	378692.30	2217898.21	Геодезический метод	0.1	-

2. Сведения о характерных точках границ объекта

Обозначение характерных точек границ	Координаты, м		Метод определения координат характерной точки	Средняя квадратическая погрешность положения характерной точки (Mt), м	Описание обозначения точки на местности (при наличии)
	X	Y			
1	2	3	4	5	6
28473	378733.69	2217920.07	Геодезический метод	0.1	-
28474	378734.40	2217937.18	Геодезический метод	0.1	-
28475	378747.17	2217933.80	Геодезический метод	0.1	-
28476	378746.25	2217930.61	Геодезический метод	0.1	-
28477	378744.25	2217923.67	Геодезический метод	0.1	-
28478	378744.28	2217921.34	Геодезический метод	0.1	-
28479	378733.42	2217917.60	Геодезический метод	0.1	-
28480	378707.49	2217903.82	Геодезический метод	0.1	-
28481	378678.17	2217888.24	Геодезический метод	0.1	-
28482	378684.09	2217863.22	Геодезический метод	0.1	-
28483	378688.98	2217842.58	Геодезический метод	0.1	-
28484	378716.50	2217853.69	Геодезический метод	0.1	-
28485	378738.73	2217862.68	Геодезический метод	0.1	-
28486	378760.24	2217859.13	Геодезический метод	0.1	-
28487	378760.71	2217861.14	Геодезический метод	0.1	-
28488	378792.32	2217853.93	Геодезический метод	0.1	-
28489	378821.55	2217847.16	Геодезический метод	0.1	-
28490	378848.26	2217840.25	Геодезический метод	0.1	-
28491	378877.22	2217833.10	Геодезический метод	0.1	-
28492	378892.41	2217882.41	Геодезический метод	0.1	-
28493	378918.23	2217875.15	Геодезический метод	0.1	-
28452	378948.23	2217866.40	Геодезический метод	0.1	-
28494	378938.25	2217944.75	Геодезический метод	0.1	-
28495	378950.61	2217990.78	Геодезический метод	0.1	-
28496	378951.58	2217994.57	Геодезический метод	0.1	-

2. Сведения о характерных точках границ объекта

Обозначение характерных точек границ	Координаты, м		Метод определения координат характерной точки	Средняя квадратическая погрешность положения характерной точки (Mt), м	Описание обозначения точки на местности (при наличии)
	X	Y			
1	2	3	4	5	6
28497	378919.71	2218002.70	Геодезический метод	0.1	-
28498	378919.31	2218000.84	Геодезический метод	0.1	-
28499	378889.84	2218007.05	Геодезический метод	0.1	-
28500	378889.61	2218005.96	Геодезический метод	0.1	-
28501	378859.87	2218013.00	Геодезический метод	0.1	-
28502	378830.79	2218020.15	Геодезический метод	0.1	-
28503	378802.16	2218029.88	Геодезический метод	0.1	-
28504	378802.75	2218032.64	Геодезический метод	0.1	-
28505	378757.00	2218044.34	Геодезический метод	0.1	-
28506	378758.10	2218049.70	Геодезический метод	0.1	-
28507	378740.68	2218054.09	Геодезический метод	0.1	-
28508	378736.65	2218046.41	Геодезический метод	0.1	-
28509	378716.52	2217999.44	Геодезический метод	0.1	-
28510	378745.92	2217992.39	Геодезический метод	0.1	-
28511	378762.65	2217988.22	Геодезический метод	0.1	-
28512	378791.75	2217980.98	Геодезический метод	0.1	-
28513	378820.63	2217973.38	Геодезический метод	0.1	-
28514	378840.60	2217967.81	Геодезический метод	0.1	-
28515	378846.69	2217966.09	Геодезический метод	0.1	-
28516	378849.68	2217965.37	Геодезический метод	0.1	-
28517	378879.71	2217958.06	Геодезический метод	0.1	-
28518	378908.96	2217951.93	Геодезический метод	0.1	-
28494	378938.25	2217944.75	Геодезический метод	0.1	-
28519	378973.59	2217993.06	Геодезический метод	0.1	-
28520	378986.34	2218041.40	Геодезический метод	0.1	-

2. Сведения о характерных точках границ объекта

Обозначение характерных точек границ	Координаты, м		Метод определения координат характерной точки	Средняя квадратическая погрешность положения характерной точки (Mt), м	Описание обозначения точки на местности (при наличии)
	X	Y			
1	2	3	4	5	6
28521	378957.29	2218048.85	Геодезический метод	0.1	-
28522	378928.22	2218056.27	Геодезический метод	0.1	-
28523	378899.16	2218063.72	Геодезический метод	0.1	-
28524	378886.41	2218015.37	Геодезический метод	0.1	-
28525	378915.48	2218007.92	Геодезический метод	0.1	-
28526	378944.54	2218000.50	Геодезический метод	0.1	-
28519	378973.59	2217993.06	Геодезический метод	0.1	-
28527	378918.34	2217755.28	Геодезический метод	0.1	-
28528	378931.23	2217803.55	Геодезический метод	0.1	-
28529	378900.43	2217811.31	Геодезический метод	0.1	-
28530	378889.17	2217762.40	Геодезический метод	0.1	-
28527	378918.34	2217755.28	Геодезический метод	0.1	-
28531	378859.82	2217769.23	Геодезический метод	0.1	-
28532	378870.18	2217818.58	Геодезический метод	0.1	-
28533	378841.00	2217826.01	Геодезический метод	0.1	-
28534	378812.17	2217833.01	Геодезический метод	0.1	-
28535	378801.30	2217783.19	Геодезический метод	0.1	-
28536	378830.08	2217776.48	Геодезический метод	0.1	-
28531	378859.82	2217769.23	Геодезический метод	0.1	-
28537	379299.80	2218036.49	Геодезический метод	0.1	-
28538	379295.90	2218053.87	Геодезический метод	0.1	-
28539	379305.89	2218075.30	Геодезический метод	0.1	-
28540	379302.78	2218077.29	Геодезический метод	0.1	-
28541	379287.49	2218085.19	Геодезический метод	0.1	-
28542	379277.55	2218090.17	Геодезический метод	0.1	-

2. Сведения о характерных точках границ объекта

Обозначение характерных точек границ	Координаты, м		Метод определения координат характерной точки	Средняя квадратическая погрешность положения характерной точки (Mt), м	Описание обозначения точки на местности (при наличии)
	X	Y			
1	2	3	4	5	6
28543	379275.61	2218091.14	Геодезический метод	0.1	-
28544	379256.32	2218057.85	Геодезический метод	0.1	-
28545	379250.03	2218050.93	Геодезический метод	0.1	-
28546	379247.91	2218033.93	Геодезический метод	0.1	-
28537	379299.80	2218036.49	Геодезический метод	0.1	-
28547	379309.77	2218078.91	Геодезический метод	0.1	-
28548	379333.48	2218121.35	Геодезический метод	0.1	-
28549	379303.50	2218138.98	Геодезический метод	0.1	-
28550	379296.76	2218127.72	Геодезический метод	0.1	-
28551	379283.26	2218135.51	Геодезический метод	0.1	-
28552	379268.56	2218142.54	Геодезический метод	0.1	-
28553	379241.46	2218160.45	Геодезический метод	0.1	-
28554	379218.50	2218133.87	Геодезический метод	0.1	-
28555	379226.37	2218128.79	Геодезический метод	0.1	-
28556	379185.86	2218061.03	Геодезический метод	0.1	-
28557	379213.83	2218044.66	Геодезический метод	0.1	-
28558	379252.86	2218111.79	Геодезический метод	0.1	-
28559	379277.95	2218095.99	Геодезический метод	0.1	-
28547	379309.77	2218078.91	Геодезический метод	0.1	-
28560	379365.78	2218059.63	Геодезический метод	0.1	-
28561	379369.10	2218080.61	Геодезический метод	0.1	-
28562	379374.29	2218094.96	Геодезический метод	0.1	-
28563	379336.35	2218118.64	Геодезический метод	0.1	-
28564	379322.78	2218095.23	Геодезический метод	0.1	-
28560	379365.78	2218059.63	Геодезический метод	0.1	-

2. Сведения о характерных точках границ объекта

Обозначение характерных точек границ	Координаты, м		Метод определения координат характерной точки	Средняя квадратическая погрешность положения характерной точки (Mt), м	Описание обозначения точки на местности (при наличии)
	X	Y			
1	2	3	4	5	6
28565	379325.76	2218128.55	Геодезический метод	0.1	-
28566	379338.95	2218153.60	Геодезический метод	0.1	-
28567	379309.51	2218168.83	Геодезический метод	0.1	-
28568	379307.85	2218169.70	Геодезический метод	0.1	-
28569	379318.97	2218195.60	Геодезический метод	0.1	-
28570	379296.39	2218211.03	Геодезический метод	0.1	-
28571	379264.07	2218172.19	Геодезический метод	0.1	-
28572	379279.29	2218163.01	Геодезический метод	0.1	-
28573	379295.24	2218153.37	Геодезический метод	0.1	-
28574	379295.05	2218146.65	Геодезический метод	0.1	-
28565	379325.76	2218128.55	Геодезический метод	0.1	-
28575	379420.62	2218037.90	Геодезический метод	0.1	-
28576	379423.59	2218039.91	Геодезический метод	0.1	-
28577	379424.08	2218044.46	Геодезический метод	0.1	-
28578	379426.07	2218063.12	Геодезический метод	0.1	-
28579	379383.29	2218088.84	Геодезический метод	0.1	-
28580	379377.94	2218049.36	Геодезический метод	0.1	-
28581	379379.72	2218042.59	Геодезический метод	0.1	-
28582	379382.32	2218032.60	Геодезический метод	0.1	-
28575	379420.62	2218037.90	Геодезический метод	0.1	-
28583	379515.53	2218100.46	Геодезический метод	0.1	-
28584	379560.97	2218129.52	Геодезический метод	0.1	-
28585	379553.28	2218156.28	Геодезический метод	0.1	-
28586	379500.64	2218126.58	Геодезический метод	0.1	-
28587	379459.62	2218107.05	Геодезический метод	0.1	-

2. Сведения о характерных точках границ объекта

Обозначение характерных точек границ	Координаты, м		Метод определения координат характерной точки	Средняя квадратическая погрешность положения характерной точки (Mt), м	Описание обозначения точки на местности (при наличии)
	X	Y			
1	2	3	4	5	6
28588	379454.19	2218117.00	Геодезический метод	0.1	-
28589	379450.04	2218115.19	Геодезический метод	0.1	-
28590	379449.44	2218116.18	Геодезический метод	0.1	-
28591	379445.79	2218114.10	Геодезический метод	0.1	-
28592	379442.37	2218118.35	Геодезический метод	0.1	-
28593	379430.79	2218112.86	Геодезический метод	0.1	-
28594	379423.47	2218106.36	Геодезический метод	0.1	-
28595	379458.68	2218063.02	Геодезический метод	0.1	-
28596	379479.80	2218077.14	Геодезический метод	0.1	-
28583	379515.53	2218100.46	Геодезический метод	0.1	-
28597	378234.41	2218412.61	Геодезический метод	0.1	-
28598	378249.72	2218439.24	Геодезический метод	0.1	-
28599	378251.69	2218442.20	Геодезический метод	0.1	-
28600	378247.75	2218445.02	Геодезический метод	0.1	-
28601	378244.48	2218447.32	Геодезический метод	0.1	-
28602	378243.47	2218446.24	Геодезический метод	0.1	-
28603	378241.95	2218444.61	Геодезический метод	0.1	-
28604	378241.16	2218443.76	Геодезический метод	0.1	-
28605	378238.42	2218446.17	Геодезический метод	0.1	-
28606	378235.71	2218448.43	Геодезический метод	0.1	-
28607	378233.21	2218450.64	Геодезический метод	0.1	-
28608	378210.90	2218470.17	Геодезический метод	0.1	-
28609	378208.59	2218472.17	Геодезический метод	0.1	-
28610	378192.25	2218486.16	Геодезический метод	0.1	-
28611	378187.82	2218490.01	Геодезический метод	0.1	-

2. Сведения о характерных точках границ объекта

Обозначение характерных точек границ	Координаты, м		Метод определения координат характерной точки	Средняя квадратическая погрешность положения характерной точки (Mt), м	Описание обозначения точки на местности (при наличии)
	X	Y			
1	2	3	4	5	6
28612	378184.42	2218492.97	Геодезический метод	0.1	-
28613	378182.98	2218494.21	Геодезический метод	0.1	-
28614	378170.21	2218481.69	Геодезический метод	0.1	-
28615	378164.45	2218475.81	Геодезический метод	0.1	-
28616	378164.12	2218474.94	Геодезический метод	0.1	-
28617	378189.53	2218449.98	Геодезический метод	0.1	-
28618	378179.28	2218433.27	Геодезический метод	0.1	-
28619	378169.61	2218440.48	Геодезический метод	0.1	-
28620	378146.13	2218458.31	Геодезический метод	0.1	-
28621	378126.71	2218427.62	Геодезический метод	0.1	-
28622	378149.51	2218410.53	Геодезический метод	0.1	-
28623	378156.58	2218405.23	Геодезический метод	0.1	-
28624	378168.68	2218401.25	Геодезический метод	0.1	-
28625	378178.48	2218418.33	Геодезический метод	0.1	-
28626	378214.31	2218394.16	Геодезический метод	0.1	-
28627	378227.90	2218416.21	Геодезический метод	0.1	-
28628	378233.12	2218413.34	Геодезический метод	0.1	-
28597	378234.41	2218412.61	Геодезический метод	0.1	-
28629	378509.08	2220243.76	Геодезический метод	0.1	-
28630	378508.50	2220272.35	Геодезический метод	0.1	-
28631	378532.52	2220273.77	Геодезический метод	0.1	-
28632	378531.62	2220283.02	Геодезический метод	0.1	-
28633	378501.58	2220280.37	Геодезический метод	0.1	-
28634	378476.34	2220276.64	Геодезический метод	0.1	-
28635	378477.75	2220241.09	Геодезический метод	0.1	-

2. Сведения о характерных точках границ объекта

Обозначение характерных точек границ	Координаты, м		Метод определения координат характерной точки	Средняя квадратическая погрешность положения характерной точки (Mt), м	Описание обозначения точки на местности (при наличии)
	X	Y			
1	2	3	4	5	6
28636	378478.24	2220241.12	Геодезический метод	0.1	-
28637	378491.22	2220241.97	Геодезический метод	0.1	-
28629	378509.08	2220243.76	Геодезический метод	0.1	-
28638	378616.04	2220243.03	Геодезический метод	0.1	-
28639	378620.69	2220247.68	Геодезический метод	0.1	-
28640	378617.82	2220262.23	Геодезический метод	0.1	-
28641	378614.81	2220277.58	Геодезический метод	0.1	-
28642	378563.98	2220273.49	Геодезический метод	0.1	-
28643	378565.63	2220251.71	Геодезический метод	0.1	-
28644	378566.78	2220236.78	Геодезический метод	0.1	-
28645	378587.32	2220239.65	Геодезический метод	0.1	-
28638	378616.04	2220243.03	Геодезический метод	0.1	-
28646	378525.26	2220357.11	Геодезический метод	0.1	-
28647	378523.63	2220370.89	Геодезический метод	0.1	-
28648	378492.11	2220368.32	Геодезический метод	0.1	-
28649	378472.77	2220367.93	Геодезический метод	0.1	-
28650	378448.97	2220364.49	Геодезический метод	0.1	-
28651	378443.97	2220365.12	Геодезический метод	0.1	-
28652	378427.77	2220361.95	Геодезический метод	0.1	-
28653	378429.66	2220354.07	Геодезический метод	0.1	-
28654	378426.30	2220353.08	Геодезический метод	0.1	-
28655	378429.30	2220335.85	Геодезический метод	0.1	-
28656	378439.80	2220317.04	Геодезический метод	0.1	-
28657	378456.34	2220323.87	Геодезический метод	0.1	-
28658	378458.01	2220324.54	Геодезический метод	0.1	-

2. Сведения о характерных точках границ объекта

Обозначение характерных точек границ	Координаты, м		Метод определения координат характерной точки	Средняя квадратическая погрешность положения характерной точки (Mt), м	Описание обозначения точки на местности (при наличии)
	X	Y			
1	2	3	4	5	6
28659	378462.66	2220326.14	Геодезический метод	0.1	-
28660	378462.64	2220326.58	Геодезический метод	0.1	-
28661	378466.74	2220327.56	Геодезический метод	0.1	-
28662	378467.35	2220336.55	Геодезический метод	0.1	-
28663	378466.15	2220336.57	Геодезический метод	0.1	-
28664	378466.18	2220339.61	Геодезический метод	0.1	-
28665	378468.96	2220339.57	Геодезический метод	0.1	-
28666	378469.51	2220343.47	Геодезический метод	0.1	-
28667	378469.96	2220344.37	Геодезический метод	0.1	-
28668	378470.20	2220346.76	Геодезический метод	0.1	-
28669	378473.58	2220349.29	Геодезический метод	0.1	-
28670	378476.80	2220349.35	Геодезический метод	0.1	-
28671	378478.84	2220351.98	Геодезический метод	0.1	-
28646	378525.26	2220357.11	Геодезический метод	0.1	-
28672	378521.46	2220390.58	Геодезический метод	0.1	-
28673	378519.86	2220401.82	Геодезический метод	0.1	-
28674	378517.13	2220421.03	Геодезический метод	0.1	-
28675	378514.32	2220439.49	Геодезический метод	0.1	-
28676	378511.34	2220459.00	Геодезический метод	0.1	-
28677	378479.97	2220455.29	Геодезический метод	0.1	-
28678	378480.31	2220452.77	Геодезический метод	0.1	-
28679	378458.10	2220449.36	Геодезический метод	0.1	-
28680	378442.87	2220447.02	Геодезический метод	0.1	-
28681	378444.83	2220413.48	Геодезический метод	0.1	-
28682	378435.41	2220414.02	Геодезический метод	0.1	-

2. Сведения о характерных точках границ объекта

Обозначение характерных точек границ	Координаты, м		Метод определения координат характерной точки	Средняя квадратическая погрешность положения характерной точки (Mt), м	Описание обозначения точки на местности (при наличии)
	X	Y			
1	2	3	4	5	6
28683	378433.09	2220414.15	Геодезический метод	0.1	-
28684	378433.56	2220405.00	Геодезический метод	0.1	-
28685	378434.76	2220381.53	Геодезический метод	0.1	-
28686	378446.66	2220382.06	Геодезический метод	0.1	-
28687	378461.05	2220382.71	Геодезический метод	0.1	-
28672	378521.46	2220390.58	Геодезический метод	0.1	-
28688	378602.66	2220487.43	Геодезический метод	0.1	-
28689	378597.15	2220533.47	Геодезический метод	0.1	-
28690	378532.81	2220526.52	Геодезический метод	0.1	-
28691	378538.32	2220480.47	Геодезический метод	0.1	-
28688	378602.66	2220487.43	Геодезический метод	0.1	-
28692	355553.53	2215778.41	Геодезический метод	0.1	-
28693	355551.39	2215787.09	Геодезический метод	0.1	-
28694	355544.54	2215810.46	Геодезический метод	0.1	-
28695	355546.56	2215811.15	Геодезический метод	0.1	-
28696	355547.71	2215810.12	Геодезический метод	0.1	-
28697	355583.23	2215823.66	Геодезический метод	0.1	-
28698	355559.07	2215878.85	Геодезический метод	0.1	-
28699	355557.41	2215877.99	Геодезический метод	0.1	-
28700	355555.97	2215877.67	Геодезический метод	0.1	-
28701	355555.10	2215877.47	Геодезический метод	0.1	-
28702	355532.01	2215863.13	Геодезический метод	0.1	-
28703	355533.22	2215855.40	Геодезический метод	0.1	-
28704	355513.59	2215846.19	Геодезический метод	0.1	-
28705	355525.48	2215806.20	Геодезический метод	0.1	-

2. Сведения о характерных точках границ объекта

Обозначение характерных точек границ	Координаты, м		Метод определения координат характерной точки	Средняя квадратическая погрешность положения характерной точки (Mt), м	Описание обозначения точки на местности (при наличии)
	X	Y			
1	2	3	4	5	6
28706	355522.56	2215805.20	Геодезический метод	0.1	-
28707	355523.68	2215801.20	Геодезический метод	0.1	-
28708	355528.98	2215781.60	Геодезический метод	0.1	-
28709	355542.73	2215775.56	Геодезический метод	0.1	-
28692	355553.53	2215778.41	Геодезический метод	0.1	-
28710	355303.02	2215757.96	Геодезический метод	0.1	-
28711	355286.99	2215814.40	Геодезический метод	0.1	-
28712	355282.10	2215831.82	Геодезический метод	0.1	-
28713	355249.70	2215822.06	Геодезический метод	0.1	-
28714	355255.16	2215805.18	Геодезический метод	0.1	-
28715	355273.46	2215747.77	Геодезический метод	0.1	-
28710	355303.02	2215757.96	Геодезический метод	0.1	-
28716	355224.95	2215729.10	Геодезический метод	0.1	-
28717	355210.35	2215777.14	Геодезический метод	0.1	-
28718	355174.20	2215766.53	Геодезический метод	0.1	-
28719	355173.14	2215770.03	Геодезический метод	0.1	-
28720	355147.32	2215763.32	Геодезический метод	0.1	-
28721	355164.30	2215706.30	Геодезический метод	0.1	-
28722	355189.45	2215712.18	Геодезический метод	0.1	-
28716	355224.95	2215729.10	Геодезический метод	0.1	-
28723	354991.51	2215671.01	Геодезический метод	0.1	-
28724	354980.26	2215720.50	Геодезический метод	0.1	-
28725	354957.92	2215715.97	Геодезический метод	0.1	-
28726	354941.16	2215709.98	Геодезический метод	0.1	-
28727	354953.75	2215664.15	Геодезический метод	0.1	-

2. Сведения о характерных точках границ объекта

Обозначение характерных точек границ	Координаты, м		Метод определения координат характерной точки	Средняя квадратическая погрешность положения характерной точки (Mt), м	Описание обозначения точки на местности (при наличии)
	X	Y			
1	2	3	4	5	6
28723	354991.51	2215671.01	Геодезический метод	0.1	-
28728	354861.63	2215622.72	Геодезический метод	0.1	-
28729	354847.15	2215663.41	Геодезический метод	0.1	-
28730	354838.79	2215686.74	Геодезический метод	0.1	-
28731	354788.89	2215673.77	Геодезический метод	0.1	-
28732	354795.23	2215642.47	Геодезический метод	0.1	-
28733	354806.08	2215593.12	Геодезический метод	0.1	-
28728	354861.63	2215622.72	Геодезический метод	0.1	-
28734	378119.55	2219162.86	Геодезический метод	0.1	-
28735	378137.00	2219206.29	Геодезический метод	0.1	-
28736	378140.87	2219215.91	Геодезический метод	0.1	-
28737	378115.53	2219227.45	Геодезический метод	0.1	-
28738	378094.11	2219175.57	Геодезический метод	0.1	-
28739	378093.03	2219172.95	Геодезический метод	0.1	-
28740	378119.05	2219161.62	Геодезический метод	0.1	-
28734	378119.55	2219162.86	Геодезический метод	0.1	-
28741	365401.71	2217641.08	Геодезический метод	0.1	-
28742	365406.18	2217683.56	Геодезический метод	0.1	-
28743	365399.49	2217684.86	Геодезический метод	0.1	-
28744	365404.67	2217705.71	Геодезический метод	0.1	-
28745	365375.26	2217724.32	Геодезический метод	0.1	-
28746	365384.24	2217744.32	Геодезический метод	0.1	-
28747	365364.27	2217750.22	Геодезический метод	0.1	-
28748	365354.21	2217726.89	Геодезический метод	0.1	-
28749	365363.61	2217722.90	Геодезический метод	0.1	-

2. Сведения о характерных точках границ объекта

Обозначение характерных точек границ	Координаты, м		Метод определения координат характерной точки	Средняя квадратическая погрешность положения характерной точки (Mt), м	Описание обозначения точки на местности (при наличии)
	X	Y			
1	2	3	4	5	6
28750	365365.74	2217721.49	Геодезический метод	0.1	-
28751	365365.82	2217718.86	Геодезический метод	0.1	-
28752	365364.78	2217709.31	Геодезический метод	0.1	-
28753	365344.29	2217712.29	Геодезический метод	0.1	-
28754	365345.60	2217720.36	Геодезический метод	0.1	-
28755	365347.42	2217730.18	Геодезический метод	0.1	-
28756	365347.76	2217732.16	Геодезический метод	0.1	-
28757	365356.21	2217735.88	Геодезический метод	0.1	-
28758	365364.10	2217753.88	Геодезический метод	0.1	-
28759	365364.40	2217767.56	Геодезический метод	0.1	-
28760	365362.71	2217773.93	Геодезический метод	0.1	-
28761	365363.64	2217789.77	Геодезический метод	0.1	-
28762	365366.42	2217805.84	Геодезический метод	0.1	-
28763	365377.07	2217806.51	Геодезический метод	0.1	-
28764	365383.39	2217819.05	Геодезический метод	0.1	-
28765	365402.17	2217854.63	Геодезический метод	0.1	-
28766	365425.25	2217887.90	Геодезический метод	0.1	-
28767	365381.18	2217904.38	Геодезический метод	0.1	-
28768	365364.75	2217874.04	Геодезический метод	0.1	-
28769	365343.32	2217834.90	Геодезический метод	0.1	-
28770	365313.20	2217795.12	Геодезический метод	0.1	-
28771	365318.56	2217781.69	Геодезический метод	0.1	-
28772	365316.61	2217774.80	Геодезический метод	0.1	-
28773	365309.58	2217757.30	Геодезический метод	0.1	-
28774	365307.48	2217751.48	Геодезический метод	0.1	-

2. Сведения о характерных точках границ объекта

Обозначение характерных точек границ	Координаты, м		Метод определения координат характерной точки	Средняя квадратическая погрешность положения характерной точки (Mt), м	Описание обозначения точки на местности (при наличии)
	X	Y			
1	2	3	4	5	6
28775	365286.26	2217760.75	Геодезический метод	0.1	-
28776	365261.80	2217719.30	Геодезический метод	0.1	-
28777	365249.84	2217703.62	Геодезический метод	0.1	-
28778	365231.34	2217683.45	Геодезический метод	0.1	-
28779	365229.40	2217677.25	Геодезический метод	0.1	-
28780	365235.16	2217674.18	Геодезический метод	0.1	-
28781	365311.95	2217658.19	Геодезический метод	0.1	-
28782	365333.50	2217653.89	Геодезический метод	0.1	-
28741	365401.71	2217641.08	Геодезический метод	0.1	-
28783	342773.62	2221745.15	Геодезический метод	0.1	-
28784	342758.78	2221765.03	Геодезический метод	0.1	-
28785	342768.09	2221771.01	Геодезический метод	0.1	-
28786	342756.84	2221785.21	Геодезический метод	0.1	-
28787	342744.37	2221770.81	Геодезический метод	0.1	-
28788	342737.05	2221769.24	Геодезический метод	0.1	-
28789	342725.67	2221787.34	Геодезический метод	0.1	-
28790	342688.79	2221757.24	Геодезический метод	0.1	-
28791	342701.41	2221735.54	Геодезический метод	0.1	-
28792	342703.88	2221736.92	Геодезический метод	0.1	-
28793	342715.87	2221715.72	Геодезический метод	0.1	-
28794	342724.00	2221720.45	Геодезический метод	0.1	-
28795	342727.51	2221715.13	Геодезический метод	0.1	-
28796	342743.69	2221724.49	Геодезический метод	0.1	-
28783	342773.62	2221745.15	Геодезический метод	0.1	-
28797	342704.93	2221719.25	Геодезический метод	0.1	-

2. Сведения о характерных точках границ объекта

Обозначение характерных точек границ	Координаты, м		Метод определения координат характерной точки	Средняя квадратическая погрешность положения характерной точки (Mt), м	Описание обозначения точки на местности (при наличии)
	X	Y			
1	2	3	4	5	6
28798	342697.82	2221730.14	Геодезический метод	0.1	-
28799	342688.48	2221724.44	Геодезический метод	0.1	-
28800	342695.60	2221713.43	Геодезический метод	0.1	-
28797	342704.93	2221719.25	Геодезический метод	0.1	-
28801	355511.66	2215813.27	Геодезический метод	0.1	-
28802	355503.30	2215841.35	Геодезический метод	0.1	-
28803	355478.26	2215829.58	Геодезический метод	0.1	-
28804	355452.17	2215816.08	Геодезический метод	0.1	-
28805	355427.38	2215797.87	Геодезический метод	0.1	-
28806	355434.32	2215783.56	Геодезический метод	0.1	-
28807	355469.35	2215785.12	Геодезический метод	0.1	-
28808	355480.27	2215822.11	Геодезический метод	0.1	-
28801	355511.66	2215813.27	Геодезический метод	0.1	-
28809	355495.91	2215851.91	Геодезический метод	0.1	-
28810	355514.41	2215863.96	Геодезический метод	0.1	-
28811	355505.22	2215924.76	Геодезический метод	0.1	-
28812	355478.45	2215927.00	Геодезический метод	0.1	-
28813	355481.77	2215907.61	Геодезический метод	0.1	-
28814	355451.67	2215898.10	Геодезический метод	0.1	-
28815	355431.10	2215891.61	Геодезический метод	0.1	-
28816	355436.78	2215871.54	Геодезический метод	0.1	-
28817	355439.89	2215857.50	Геодезический метод	0.1	-
28818	355440.83	2215850.00	Геодезический метод	0.1	-
28819	355421.30	2215842.11	Геодезический метод	0.1	-
28820	355417.77	2215839.62	Геодезический метод	0.1	-

2. Сведения о характерных точках границ объекта

Обозначение характерных точек границ	Координаты, м		Метод определения координат характерной точки	Средняя квадратическая погрешность положения характерной точки (Mt), м	Описание обозначения точки на местности (при наличии)
	X	Y			
1	2	3	4	5	6
28821	355428.62	2215809.20	Геодезический метод	0.1	-
28822	355448.25	2215823.02	Геодезический метод	0.1	-
28823	355470.53	2215836.51	Геодезический метод	0.1	-
28809	355495.91	2215851.91	Геодезический метод	0.1	-
28824	378325.04	2218518.56	Геодезический метод	0.1	-
28825	378335.55	2218539.51	Геодезический метод	0.1	-
28826	378342.74	2218552.13	Геодезический метод	0.1	-
28827	378336.07	2218555.75	Геодезический метод	0.1	-
28828	378332.20	2218558.10	Геодезический метод	0.1	-
28829	378333.39	2218560.11	Геодезический метод	0.1	-
28830	378327.69	2218564.09	Геодезический метод	0.1	-
28831	378341.25	2218590.22	Геодезический метод	0.1	-
28832	378321.66	2218599.77	Геодезический метод	0.1	-
28833	378286.92	2218569.02	Геодезический метод	0.1	-
28834	378239.30	2218538.12	Геодезический метод	0.1	-
28835	378244.40	2218525.24	Геодезический метод	0.1	-
28836	378287.64	2218500.58	Геодезический метод	0.1	-
28837	378292.48	2218510.26	Геодезический метод	0.1	-
28838	378293.03	2218509.96	Геодезический метод	0.1	-
28839	378291.80	2218503.73	Геодезический метод	0.1	-
28840	378295.52	2218498.99	Геодезический метод	0.1	-
28841	378302.35	2218494.62	Геодезический метод	0.1	-
28842	378308.88	2218503.07	Геодезический метод	0.1	-
28843	378312.09	2218512.05	Геодезический метод	0.1	-
28844	378308.55	2218514.20	Геодезический метод	0.1	-

2. Сведения о характерных точках границ объекта

Обозначение характерных точек границ	Координаты, м		Метод определения координат характерной точки	Средняя квадратическая погрешность положения характерной точки (Mt), м	Описание обозначения точки на местности (при наличии)
	X	Y			
1	2	3	4	5	6
28845	378314.61	2218524.83	Геодезический метод	0.1	-
28846	378316.48	2218523.70	Геодезический метод	0.1	-
28824	378325.04	2218518.56	Геодезический метод	0.1	-
28847	378392.04	2218552.88	Геодезический метод	0.1	-
28848	378400.34	2218564.64	Геодезический метод	0.1	-
28849	378360.28	2218589.66	Геодезический метод	0.1	-
28850	378345.21	2218560.75	Геодезический метод	0.1	-
28851	378359.52	2218551.47	Геодезический метод	0.1	-
28852	378370.59	2218546.71	Геодезический метод	0.1	-
28847	378392.04	2218552.88	Геодезический метод	0.1	-
28853	377946.62	2218459.14	Геодезический метод	0.1	-
28854	377959.78	2218498.63	Геодезический метод	0.1	-
28855	377937.73	2218506.69	Геодезический метод	0.1	-
28856	377915.83	2218515.25	Геодезический метод	0.1	-
28857	377904.05	2218483.53	Геодезический метод	0.1	-
28858	377909.36	2218481.43	Геодезический метод	0.1	-
28859	377905.08	2218465.46	Геодезический метод	0.1	-
28860	377923.74	2218462.31	Геодезический метод	0.1	-
28853	377946.62	2218459.14	Геодезический метод	0.1	-
28861	377973.37	2218540.38	Геодезический метод	0.1	-
28862	377983.43	2218555.95	Геодезический метод	0.1	-
28863	377981.96	2218559.80	Геодезический метод	0.1	-
28864	377972.74	2218571.29	Геодезический метод	0.1	-
28865	377966.48	2218574.83	Геодезический метод	0.1	-
28866	377960.56	2218575.26	Геодезический метод	0.1	-

2. Сведения о характерных точках границ объекта

Обозначение характерных точек границ	Координаты, м		Метод определения координат характерной точки	Средняя квадратическая погрешность положения характерной точки (Mt), м	Описание обозначения точки на местности (при наличии)
	X	Y			
1	2	3	4	5	6
28867	377944.17	2218581.67	Геодезический метод	0.1	-
28868	377930.87	2218559.43	Геодезический метод	0.1	-
28869	377926.96	2218561.10	Геодезический метод	0.1	-
28870	377929.27	2218566.69	Геодезический метод	0.1	-
28871	377921.56	2218570.07	Геодезический метод	0.1	-
28872	377904.68	2218566.71	Геодезический метод	0.1	-
28873	377882.46	2218562.29	Геодезический метод	0.1	-
28874	377873.86	2218540.60	Геодезический метод	0.1	-
28875	377897.90	2218532.95	Геодезический метод	0.1	-
28876	377898.61	2218532.72	Геодезический метод	0.1	-
28877	377905.32	2218529.82	Геодезический метод	0.1	-
28878	377915.10	2218526.30	Геодезический метод	0.1	-
28879	377917.12	2218528.86	Геодезический метод	0.1	-
28880	377922.92	2218526.28	Геодезический метод	0.1	-
28881	377922.42	2218525.03	Геодезический метод	0.1	-
28882	377941.16	2218517.86	Геодезический метод	0.1	-
28883	377954.41	2218549.14	Геодезический метод	0.1	-
28884	377958.05	2218546.87	Геодезический метод	0.1	-
28885	377969.12	2218542.25	Геодезический метод	0.1	-
28861	377973.37	2218540.38	Геодезический метод	0.1	-
28886	379325.14	2223899.73	Геодезический метод	0.1	-
28887	379325.52	2223902.54	Геодезический метод	0.1	-
28888	379331.12	2223934.29	Геодезический метод	0.1	-
28889	379331.28	2223953.17	Геодезический метод	0.1	-
28890	379329.59	2223958.47	Геодезический метод	0.1	-

2. Сведения о характерных точках границ объекта

Обозначение характерных точек границ	Координаты, м		Метод определения координат характерной точки	Средняя квадратическая погрешность положения характерной точки (Mt), м	Описание обозначения точки на местности (при наличии)
	X	Y			
1	2	3	4	5	6
28891	379329.23	2223962.36	Геодезический метод	0.1	-
28892	379331.06	2223971.92	Геодезический метод	0.1	-
28893	379285.97	2223979.69	Геодезический метод	0.1	-
28894	379282.99	2223980.34	Геодезический метод	0.1	-
28895	379280.83	2223980.53	Геодезический метод	0.1	-
28896	379283.64	2223989.70	Геодезический метод	0.1	-
28897	379288.09	2224004.17	Геодезический метод	0.1	-
28898	379282.45	2224005.31	Геодезический метод	0.1	-
28899	379285.25	2224013.99	Геодезический метод	0.1	-
28900	379270.58	2224016.74	Геодезический метод	0.1	-
28901	379272.68	2224029.27	Геодезический метод	0.1	-
28902	379281.47	2224037.08	Геодезический метод	0.1	-
28903	379289.74	2224033.18	Геодезический метод	0.1	-
28904	379292.01	2224035.95	Геодезический метод	0.1	-
28905	379295.30	2224044.59	Геодезический метод	0.1	-
28906	379295.53	2224049.47	Геодезический метод	0.1	-
28907	379295.13	2224050.67	Геодезический метод	0.1	-
28908	379293.77	2224052.52	Геодезический метод	0.1	-
28909	379290.72	2224054.52	Геодезический метод	0.1	-
28910	379291.38	2224060.10	Геодезический метод	0.1	-
28911	379294.57	2224075.34	Геодезический метод	0.1	-
28912	379327.40	2224068.06	Геодезический метод	0.1	-
28913	379351.99	2224062.24	Геодезический метод	0.1	-
28914	379352.03	2224062.43	Геодезический метод	0.1	-
28915	379355.94	2224082.45	Геодезический метод	0.1	-

2. Сведения о характерных точках границ объекта

Обозначение характерных точек границ	Координаты, м		Метод определения координат характерной точки	Средняя квадратическая погрешность положения характерной точки (Mt), м	Описание обозначения точки на местности (при наличии)
	X	Y			
1	2	3	4	5	6
28916	379361.62	2224108.49	Геодезический метод	0.1	-
28917	379354.32	2224109.77	Геодезический метод	0.1	-
28918	379344.77	2224112.16	Геодезический метод	0.1	-
28919	379344.09	2224109.29	Геодезический метод	0.1	-
28920	379340.27	2224110.21	Геодезический метод	0.1	-
28921	379331.01	2224111.66	Геодезический метод	0.1	-
28922	379327.64	2224112.39	Геодезический метод	0.1	-
28923	379328.13	2224114.66	Геодезический метод	0.1	-
28924	379326.82	2224114.94	Геодезический метод	0.1	-
28925	379323.63	2224115.63	Геодезический метод	0.1	-
28926	379316.82	2224118.99	Геодезический метод	0.1	-
28927	379280.25	2224125.62	Геодезический метод	0.1	-
28928	379279.46	2224122.21	Геодезический метод	0.1	-
28929	379270.37	2224071.52	Геодезический метод	0.1	-
28930	379271.56	2224070.86	Геодезический метод	0.1	-
28931	379269.59	2224059.18	Геодезический метод	0.1	-
28932	379271.18	2224058.87	Геодезический метод	0.1	-
28933	379270.73	2224057.73	Геодезический метод	0.1	-
28934	379269.54	2224054.72	Геодезический метод	0.1	-
28935	379267.36	2224043.97	Геодезический метод	0.1	-
28936	379264.83	2224038.75	Геодезический метод	0.1	-
28937	379262.92	2224034.04	Геодезический метод	0.1	-
28938	379262.58	2224019.03	Геодезический метод	0.1	-
28939	379263.61	2224018.04	Геодезический метод	0.1	-
28940	379261.96	2224008.99	Геодезический метод	0.1	-

2. Сведения о характерных точках границ объекта

Обозначение характерных точек границ	Координаты, м		Метод определения координат характерной точки	Средняя квадратическая погрешность положения характерной точки (Mt), м	Описание обозначения точки на местности (при наличии)
	X	Y			
1	2	3	4	5	6
28941	379256.64	2223984.31	Геодезический метод	0.1	-
28942	379256.39	2223983.17	Геодезический метод	0.1	-
28943	379253.17	2223963.26	Геодезический метод	0.1	-
28944	379241.77	2223931.11	Геодезический метод	0.1	-
28945	379236.26	2223913.66	Геодезический метод	0.1	-
28946	379257.30	2223911.11	Геодезический метод	0.1	-
28947	379255.30	2223895.60	Геодезический метод	0.1	-
28948	379322.03	2223886.43	Геодезический метод	0.1	-
28949	379324.44	2223899.84	Геодезический метод	0.1	-
28886	379325.14	2223899.73	Геодезический метод	0.1	-
28950	379342.72	2224030.93	Геодезический метод	0.1	-
28951	379344.98	2224042.98	Геодезический метод	0.1	-
28952	379309.45	2224051.65	Геодезический метод	0.1	-
28953	379307.14	2224040.37	Геодезический метод	0.1	-
28950	379342.72	2224030.93	Геодезический метод	0.1	-
28954	367786.14	2222619.32	Геодезический метод	0.1	-
28955	367782.47	2222656.13	Геодезический метод	0.1	-
28956	367748.08	2222654.14	Геодезический метод	0.1	-
28957	367724.26	2222653.80	Геодезический метод	0.1	-
28958	367723.91	2222629.89	Геодезический метод	0.1	-
28959	367750.25	2222628.84	Геодезический метод	0.1	-
28960	367750.83	2222620.76	Геодезический метод	0.1	-
28961	367761.82	2222619.90	Геодезический метод	0.1	-
28954	367786.14	2222619.32	Геодезический метод	0.1	-
28962	367779.14	2222662.08	Геодезический метод	0.1	-

2. Сведения о характерных точках границ объекта

Обозначение характерных точек границ	Координаты, м		Метод определения координат характерной точки	Средняя квадратическая погрешность положения характерной точки (Mt), м	Описание обозначения точки на местности (при наличии)
	X	Y			
1	2	3	4	5	6
28963	367776.82	2222688.82	Геодезический метод	0.1	-
28964	367747.96	2222687.55	Геодезический метод	0.1	-
28965	367748.62	2222676.96	Геодезический метод	0.1	-
28966	367743.52	2222676.70	Геодезический метод	0.1	-
28967	367744.81	2222660.23	Геодезический метод	0.1	-
28962	367779.14	2222662.08	Геодезический метод	0.1	-
28968	367922.01	2222616.10	Геодезический метод	0.1	-
28969	367923.30	2222617.71	Геодезический метод	0.1	-
28970	367922.22	2222670.24	Геодезический метод	0.1	-
28971	367898.73	2222670.10	Геодезический метод	0.1	-
28972	367869.84	2222670.37	Геодезический метод	0.1	-
28973	367869.21	2222618.64	Геодезический метод	0.1	-
28974	367896.16	2222618.01	Геодезический метод	0.1	-
28968	367922.01	2222616.10	Геодезический метод	0.1	-
28975	367916.33	2222680.04	Геодезический метод	0.1	-
28976	367916.34	2222697.29	Геодезический метод	0.1	-
28977	367898.56	2222697.05	Геодезический метод	0.1	-
28978	367898.39	2222720.76	Геодезический метод	0.1	-
28979	367869.69	2222720.35	Геодезический метод	0.1	-
28980	367869.78	2222680.19	Геодезический метод	0.1	-
28981	367898.68	2222679.92	Геодезический метод	0.1	-
28975	367916.33	2222680.04	Геодезический метод	0.1	-
28982	358199.95	2225466.04	Геодезический метод	0.1	-
28983	358214.56	2225493.20	Геодезический метод	0.1	-
28984	358229.15	2225514.26	Геодезический метод	0.1	-

2. Сведения о характерных точках границ объекта

Обозначение характерных точек границ	Координаты, м		Метод определения координат характерной точки	Средняя квадратическая погрешность положения характерной точки (Mt), м	Описание обозначения точки на местности (при наличии)
	X	Y			
1	2	3	4	5	6
28985	358233.77	2225522.32	Геодезический метод	0.1	-
28986	358238.02	2225530.40	Геодезический метод	0.1	-
28987	358234.90	2225536.97	Геодезический метод	0.1	-
28988	358232.22	2225542.01	Геодезический метод	0.1	-
28989	358228.79	2225547.17	Геодезический метод	0.1	-
28990	358219.81	2225539.01	Геодезический метод	0.1	-
28991	358219.62	2225532.40	Геодезический метод	0.1	-
28992	358215.11	2225528.30	Геодезический метод	0.1	-
28993	358204.90	2225527.92	Геодезический метод	0.1	-
28994	358191.88	2225509.68	Геодезический метод	0.1	-
28995	358173.30	2225485.95	Геодезический метод	0.1	-
28996	358166.27	2225472.68	Геодезический метод	0.1	-
28997	358194.09	2225455.96	Геодезический метод	0.1	-
28982	358199.95	2225466.04	Геодезический метод	0.1	-
28998	358296.87	2225354.48	Геодезический метод	0.1	-
28999	358271.02	2225379.57	Геодезический метод	0.1	-
29000	358285.77	2225394.44	Геодезический метод	0.1	-
29001	358302.20	2225411.01	Геодезический метод	0.1	-
29002	358306.43	2225413.01	Геодезический метод	0.1	-
29003	358307.25	2225415.85	Геодезический метод	0.1	-
29004	358309.32	2225417.66	Геодезический метод	0.1	-
29005	358289.45	2225441.46	Геодезический метод	0.1	-
29006	358277.62	2225455.64	Геодезический метод	0.1	-
29007	358259.98	2225471.57	Геодезический метод	0.1	-
29008	358250.13	2225462.63	Геодезический метод	0.1	-

2. Сведения о характерных точках границ объекта

Обозначение характерных точек границ	Координаты, м		Метод определения координат характерной точки	Средняя квадратическая погрешность положения характерной точки (Mt), м	Описание обозначения точки на местности (при наличии)
	X	Y			
1	2	3	4	5	6
29009	358243.07	2225459.59	Геодезический метод	0.1	-
29010	358237.61	2225465.09	Геодезический метод	0.1	-
29011	358233.63	2225468.65	Геодезический метод	0.1	-
29012	358232.33	2225471.30	Геодезический метод	0.1	-
29013	358235.07	2225474.65	Геодезический метод	0.1	-
29014	358226.30	2225481.48	Геодезический метод	0.1	-
29015	358216.46	2225483.42	Геодезический метод	0.1	-
29016	358210.69	2225474.40	Геодезический метод	0.1	-
29017	358204.06	2225462.14	Геодезический метод	0.1	-
29018	358220.94	2225451.15	Геодезический метод	0.1	-
29019	358217.00	2225445.65	Геодезический метод	0.1	-
29020	358208.96	2225454.09	Геодезический метод	0.1	-
29021	358205.92	2225456.07	Геодезический метод	0.1	-
29022	358202.28	2225458.28	Геодезический метод	0.1	-
29023	358183.08	2225430.94	Геодезический метод	0.1	-
29024	358179.68	2225425.75	Геодезический метод	0.1	-
29025	358198.01	2225412.06	Геодезический метод	0.1	-
29026	358196.24	2225409.52	Геодезический метод	0.1	-
29027	358201.71	2225405.55	Геодезический метод	0.1	-
29028	358203.17	2225407.58	Геодезический метод	0.1	-
29029	358208.03	2225416.22	Геодезический метод	0.1	-
29030	358218.42	2225409.92	Геодезический метод	0.1	-
29031	358222.44	2225414.68	Геодезический метод	0.1	-
29032	358224.66	2225417.08	Геодезический метод	0.1	-
29033	358229.87	2225411.92	Геодезический метод	0.1	-

2. Сведения о характерных точках границ объекта

Обозначение характерных точек границ	Координаты, м		Метод определения координат характерной точки	Средняя квадратическая погрешность положения характерной точки (Mt), м	Описание обозначения точки на местности (при наличии)
	X	Y			
1	2	3	4	5	6
29034	358242.19	2225399.70	Геодезический метод	0.1	-
29035	358255.74	2225386.26	Геодезический метод	0.1	-
29036	358293.44	2225350.87	Геодезический метод	0.1	-
28998	358296.87	2225354.48	Геодезический метод	0.1	-
29037	358250.93	2225475.89	Геодезический метод	0.1	-
29038	358252.58	2225479.74	Геодезический метод	0.1	-
29039	358247.31	2225485.39	Геодезический метод	0.1	-
29040	358235.52	2225496.02	Геодезический метод	0.1	-
29041	358238.04	2225498.93	Геодезический метод	0.1	-
29042	358229.68	2225505.82	Геодезический метод	0.1	-
29043	358219.10	2225491.28	Геодезический метод	0.1	-
29044	358240.12	2225476.14	Геодезический метод	0.1	-
29045	358246.77	2225474.27	Геодезический метод	0.1	-
29037	358250.93	2225475.89	Геодезический метод	0.1	-
29046	350101.24	2227258.00	Геодезический метод	0.1	-
29047	350114.66	2227282.67	Геодезический метод	0.1	-
29048	350121.03	2227293.36	Геодезический метод	0.1	-
29049	350096.46	2227311.18	Геодезический метод	0.1	-
29050	350092.87	2227306.24	Геодезический метод	0.1	-
29051	350087.94	2227298.37	Геодезический метод	0.1	-
29052	350075.24	2227280.47	Геодезический метод	0.1	-
29053	350073.31	2227278.90	Геодезический метод	0.1	-
29054	350071.37	2227275.96	Геодезический метод	0.1	-
29046	350101.24	2227258.00	Геодезический метод	0.1	-
29055	350165.89	2227346.01	Геодезический метод	0.1	-

2. Сведения о характерных точках границ объекта

Обозначение характерных точек границ	Координаты, м		Метод определения координат характерной точки	Средняя квадратическая погрешность положения характерной точки (Mt), м	Описание обозначения точки на местности (при наличии)
	X	Y			
1	2	3	4	5	6
29056	350159.96	2227373.92	Геодезический метод	0.1	-
29057	350153.37	2227392.89	Геодезический метод	0.1	-
29058	350148.19	2227407.82	Геодезический метод	0.1	-
29059	350137.71	2227441.67	Геодезический метод	0.1	-
29060	350099.06	2227417.12	Геодезический метод	0.1	-
29061	350053.29	2227385.67	Геодезический метод	0.1	-
29062	350033.14	2227370.14	Геодезический метод	0.1	-
29063	350062.10	2227348.44	Геодезический метод	0.1	-
29064	350109.75	2227314.29	Геодезический метод	0.1	-
29065	350115.88	2227309.85	Геодезический метод	0.1	-
29055	350165.89	2227346.01	Геодезический метод	0.1	-
29066	349949.86	2227562.99	Геодезический метод	0.1	-
29067	349951.83	2227568.78	Геодезический метод	0.1	-
29068	349947.66	2227573.36	Геодезический метод	0.1	-
29069	349938.37	2227580.96	Геодезический метод	0.1	-
29070	349925.89	2227597.63	Геодезический метод	0.1	-
29071	349912.78	2227587.88	Геодезический метод	0.1	-
29072	349907.08	2227580.70	Геодезический метод	0.1	-
29073	349901.24	2227568.40	Геодезический метод	0.1	-
29074	349900.62	2227561.22	Геодезический метод	0.1	-
29075	349900.37	2227560.05	Геодезический метод	0.1	-
29076	349901.61	2227551.40	Геодезический метод	0.1	-
29077	349910.08	2227552.64	Геодезический метод	0.1	-
29078	349938.43	2227562.28	Геодезический метод	0.1	-
29079	349941.79	2227562.95	Геодезический метод	0.1	-

2. Сведения о характерных точках границ объекта

Обозначение характерных точек границ	Координаты, м		Метод определения координат характерной точки	Средняя квадратическая погрешность положения характерной точки (Mt), м	Описание обозначения точки на местности (при наличии)
	X	Y			
1	2	3	4	5	6
29066	349949.86	2227562.99	Геодезический метод	0.1	-
29080	349886.33	2227562.38	Геодезический метод	0.1	-
29081	349888.60	2227579.77	Геодезический метод	0.1	-
29082	349889.25	2227584.68	Геодезический метод	0.1	-
29083	349871.52	2227599.32	Геодезический метод	0.1	-
29084	349913.60	2227627.11	Геодезический метод	0.1	-
29085	349908.35	2227645.71	Геодезический метод	0.1	-
29086	349824.54	2227621.83	Геодезический метод	0.1	-
29087	349837.04	2227593.02	Геодезический метод	0.1	-
29088	349849.58	2227595.34	Геодезический метод	0.1	-
29089	349846.11	2227574.46	Геодезический метод	0.1	-
29080	349886.33	2227562.38	Геодезический метод	0.1	-
29090	341292.54	2219265.14	Геодезический метод	0.1	-
29091	341308.18	2219292.10	Геодезический метод	0.1	-
29092	341299.13	2219293.71	Геодезический метод	0.1	-
29093	341281.22	2219296.61	Геодезический метод	0.1	-
29094	341281.32	2219299.66	Геодезический метод	0.1	-
29095	341283.08	2219315.71	Геодезический метод	0.1	-
29096	341283.02	2219324.04	Геодезический метод	0.1	-
29097	341253.50	2219325.31	Геодезический метод	0.1	-
29098	341228.46	2219326.96	Геодезический метод	0.1	-
29099	341225.62	2219299.22	Геодезический метод	0.1	-
29100	341246.80	2219298.52	Геодезический метод	0.1	-
29101	341275.07	2219295.82	Геодезический метод	0.1	-
29102	341270.30	2219266.75	Геодезический метод	0.1	-

2. Сведения о характерных точках границ объекта

Обозначение характерных точек границ	Координаты, м		Метод определения координат характерной точки	Средняя квадратическая погрешность положения характерной точки (Mt), м	Описание обозначения точки на местности (при наличии)
	X	Y			
1	2	3	4	5	6
29103	341275.52	2219266.40	Геодезический метод	0.1	-
29104	341276.30	2219269.97	Геодезический метод	0.1	-
29105	341281.71	2219268.95	Геодезический метод	0.1	-
29106	341281.48	2219266.66	Геодезический метод	0.1	-
29090	341292.54	2219265.14	Геодезический метод	0.1	-
29107	341324.67	2219319.09	Геодезический метод	0.1	-
29108	341343.27	2219351.83	Геодезический метод	0.1	-
29109	341318.85	2219355.71	Геодезический метод	0.1	-
29110	341309.95	2219329.38	Геодезический метод	0.1	-
29107	341324.67	2219319.09	Геодезический метод	0.1	-
29111	342775.80	2221558.41	Геодезический метод	0.1	-
29112	342773.19	2221571.32	Геодезический метод	0.1	-
29113	342764.29	2221591.28	Геодезический метод	0.1	-
29114	342751.30	2221579.24	Геодезический метод	0.1	-
29115	342752.38	2221570.59	Геодезический метод	0.1	-
29116	342745.95	2221570.36	Геодезический метод	0.1	-
29117	342746.36	2221557.32	Геодезический метод	0.1	-
29111	342775.80	2221558.41	Геодезический метод	0.1	-
29118	342862.41	2221558.06	Геодезический метод	0.1	-
29119	342859.87	2221576.39	Геодезический метод	0.1	-
29120	342848.36	2221596.85	Геодезический метод	0.1	-
29121	342842.78	2221604.82	Геодезический метод	0.1	-
29122	342840.35	2221607.28	Геодезический метод	0.1	-
29123	342825.60	2221629.37	Геодезический метод	0.1	-
29124	342807.75	2221660.54	Геодезический метод	0.1	-

2. Сведения о характерных точках границ объекта

Обозначение характерных точек границ	Координаты, м		Метод определения координат характерной точки	Средняя квадратическая погрешность положения характерной точки (Mt), м	Описание обозначения точки на местности (при наличии)
	X	Y			
1	2	3	4	5	6
29125	342803.20	2221657.21	Геодезический метод	0.1	-
29126	342798.33	2221652.72	Геодезический метод	0.1	-
29127	342790.59	2221641.77	Геодезический метод	0.1	-
29128	342764.23	2221627.07	Геодезический метод	0.1	-
29129	342773.88	2221602.41	Геодезический метод	0.1	-
29130	342769.08	2221600.36	Геодезический метод	0.1	-
29131	342778.10	2221579.81	Геодезический метод	0.1	-
29132	342781.70	2221565.36	Геодезический метод	0.1	-
29133	342787.51	2221566.09	Геодезический метод	0.1	-
29134	342788.85	2221556.21	Геодезический метод	0.1	-
29135	342818.90	2221559.84	Геодезический метод	0.1	-
29136	342819.88	2221551.00	Геодезический метод	0.1	-
29137	342853.56	2221556.85	Геодезический метод	0.1	-
29118	342862.41	2221558.06	Геодезический метод	0.1	-
29138	348364.57	2218687.19	Геодезический метод	0.1	-
29139	348370.81	2218719.80	Геодезический метод	0.1	-
29140	348331.83	2218727.26	Геодезический метод	0.1	-
29141	348330.98	2218721.12	Геодезический метод	0.1	-
29142	348316.38	2218723.19	Геодезический метод	0.1	-
29143	348290.11	2218726.54	Геодезический метод	0.1	-
29144	348279.98	2218651.74	Геодезический метод	0.1	-
29145	348320.33	2218647.91	Геодезический метод	0.1	-
29146	348325.77	2218683.62	Геодезический метод	0.1	-
29147	348326.37	2218687.94	Геодезический метод	0.1	-
29138	348364.57	2218687.19	Геодезический метод	0.1	-

2. Сведения о характерных точках границ объекта

Обозначение характерных точек границ	Координаты, м		Метод определения координат характерной точки	Средняя квадратическая погрешность положения характерной точки (Mt), м	Описание обозначения точки на местности (при наличии)
	X	Y			
1	2	3	4	5	6
29148	348336.95	2218737.62	Геодезический метод	0.1	-
29149	348338.56	2218752.49	Геодезический метод	0.1	-
29150	348334.14	2218756.77	Геодезический метод	0.1	-
29151	348335.02	2218764.41	Геодезический метод	0.1	-
29152	348294.13	2218769.82	Геодезический метод	0.1	-
29153	348285.77	2218766.41	Геодезический метод	0.1	-
29154	348282.70	2218754.29	Геодезический метод	0.1	-
29155	348286.22	2218750.48	Геодезический метод	0.1	-
29148	348336.95	2218737.62	Геодезический метод	0.1	-
29156	351819.92	2215147.07	Геодезический метод	0.1	-
29157	351806.51	2215165.34	Геодезический метод	0.1	-
29158	351799.00	2215163.04	Геодезический метод	0.1	-
29159	351790.49	2215171.06	Геодезический метод	0.1	-
29160	351779.63	2215183.64	Геодезический метод	0.1	-
29161	351786.68	2215185.76	Геодезический метод	0.1	-
29162	351777.11	2215216.13	Геодезический метод	0.1	-
29163	351776.31	2215234.44	Геодезический метод	0.1	-
29164	351776.44	2215253.89	Геодезический метод	0.1	-
29165	351778.76	2215256.29	Геодезический метод	0.1	-
29166	351784.83	2215256.88	Геодезический метод	0.1	-
29167	351784.52	2215260.04	Геодезический метод	0.1	-
29168	351774.58	2215276.85	Геодезический метод	0.1	-
29169	351762.73	2215274.38	Геодезический метод	0.1	-
29170	351759.30	2215275.55	Геодезический метод	0.1	-
29171	351747.78	2215273.71	Геодезический метод	0.1	-

2. Сведения о характерных точках границ объекта

Обозначение характерных точек границ	Координаты, м		Метод определения координат характерной точки	Средняя квадратическая погрешность положения характерной точки (Mt), м	Описание обозначения точки на местности (при наличии)
	X	Y			
1	2	3	4	5	6
29172	351740.52	2215271.88	Геодезический метод	0.1	-
29173	351739.01	2215271.39	Геодезический метод	0.1	-
29174	351746.03	2215249.73	Геодезический метод	0.1	-
29175	351746.38	2215249.07	Геодезический метод	0.1	-
29176	351747.01	2215247.83	Геодезический метод	0.1	-
29177	351747.32	2215244.92	Геодезический метод	0.1	-
29178	351756.21	2215212.01	Геодезический метод	0.1	-
29179	351763.20	2215186.72	Геодезический метод	0.1	-
29180	351763.54	2215185.59	Геодезический метод	0.1	-
29181	351765.13	2215179.25	Геодезический метод	0.1	-
29182	351772.29	2215153.97	Геодезический метод	0.1	-
29183	351777.54	2215134.46	Геодезический метод	0.1	-
29184	351792.35	2215137.88	Геодезический метод	0.1	-
29156	351819.92	2215147.07	Геодезический метод	0.1	-
29185	351775.99	2215109.97	Геодезический метод	0.1	-
29186	351774.06	2215127.91	Геодезический метод	0.1	-
29187	351771.96	2215135.40	Геодезический метод	0.1	-
29188	351742.76	2215125.61	Геодезический метод	0.1	-
29189	351744.63	2215118.23	Геодезический метод	0.1	-
29190	351749.21	2215100.63	Геодезический метод	0.1	-
29185	351775.99	2215109.97	Геодезический метод	0.1	-
29191	351688.38	2214888.43	Геодезический метод	0.1	-
29192	351671.53	2214933.45	Геодезический метод	0.1	-
29193	351661.18	2214961.77	Геодезический метод	0.1	-
29194	351646.95	2214995.24	Геодезический метод	0.1	-

2. Сведения о характерных точках границ объекта

Обозначение характерных точек границ	Координаты, м		Метод определения координат характерной точки	Средняя квадратическая погрешность положения характерной точки (Mt), м	Описание обозначения точки на местности (при наличии)
	X	Y			
1	2	3	4	5	6
29195	351622.86	2214984.57	Геодезический метод	0.1	-
29196	351606.36	2214977.81	Геодезический метод	0.1	-
29197	351595.09	2214973.49	Геодезический метод	0.1	-
29198	351588.26	2214970.21	Геодезический метод	0.1	-
29199	351584.59	2214965.19	Геодезический метод	0.1	-
29200	351590.63	2214947.26	Геодезический метод	0.1	-
29201	351591.45	2214945.05	Геодезический метод	0.1	-
29202	351595.32	2214936.52	Геодезический метод	0.1	-
29203	351599.79	2214926.70	Геодезический метод	0.1	-
29204	351600.66	2214924.44	Геодезический метод	0.1	-
29205	351618.14	2214874.93	Геодезический метод	0.1	-
29206	351627.58	2214878.39	Геодезический метод	0.1	-
29207	351615.18	2214912.21	Геодезический метод	0.1	-
29208	351626.50	2214916.51	Геодезический метод	0.1	-
29209	351634.90	2214918.70	Геодезический метод	0.1	-
29210	351636.65	2214913.15	Геодезический метод	0.1	-
29211	351644.47	2214915.67	Геодезический метод	0.1	-
29212	351657.71	2214878.30	Геодезический метод	0.1	-
29213	351668.15	2214881.86	Геодезический метод	0.1	-
29191	351688.38	2214888.43	Геодезический метод	0.1	-
29214	351598.21	2214980.15	Геодезический метод	0.1	-
29215	351591.16	2215005.29	Геодезический метод	0.1	-
29216	351575.33	2215001.48	Геодезический метод	0.1	-
29217	351581.95	2214973.00	Геодезический метод	0.1	-
29214	351598.21	2214980.15	Геодезический метод	0.1	-

2. Сведения о характерных точках границ объекта

Обозначение характерных точек границ	Координаты, м		Метод определения координат характерной точки	Средняя квадратическая погрешность положения характерной точки (Mt), м	Описание обозначения точки на местности (при наличии)
	X	Y			
1	2	3	4	5	6
29218	365320.35	2223811.70	Геодезический метод	0.1	-
29219	365320.24	2223812.32	Геодезический метод	0.1	-
29220	365313.68	2223844.01	Геодезический метод	0.1	-
29221	365305.34	2223883.91	Геодезический метод	0.1	-
29222	365305.94	2223884.14	Геодезический метод	0.1	-
29223	365305.70	2223885.02	Геодезический метод	0.1	-
29224	365309.48	2223882.35	Геодезический метод	0.1	-
29225	365322.82	2223820.61	Геодезический метод	0.1	-
29226	365330.23	2223822.15	Геодезический метод	0.1	-
29227	365324.09	2223849.77	Геодезический метод	0.1	-
29228	365309.78	2223914.16	Геодезический метод	0.1	-
29229	365305.18	2223939.35	Геодезический метод	0.1	-
29230	365303.49	2223946.79	Геодезический метод	0.1	-
29231	365302.26	2223949.53	Геодезический метод	0.1	-
29232	365300.80	2223955.95	Геодезический метод	0.1	-
29233	365300.73	2223956.45	Геодезический метод	0.1	-
29234	365318.97	2223959.18	Геодезический метод	0.1	-
29235	365320.87	2223963.55	Геодезический метод	0.1	-
29236	365320.00	2223969.56	Геодезический метод	0.1	-
29237	365299.23	2223966.06	Геодезический метод	0.1	-
29238	365299.30	2223965.64	Геодезический метод	0.1	-
29239	365291.75	2223964.41	Геодезический метод	0.1	-
29240	365291.79	2223961.90	Геодезический метод	0.1	-
29241	365286.20	2223960.90	Геодезический метод	0.1	-
29242	365290.55	2223939.67	Геодезический метод	0.1	-

2. Сведения о характерных точках границ объекта

Обозначение характерных точек границ	Координаты, м		Метод определения координат характерной точки	Средняя квадратическая погрешность положения характерной точки (Mt), м	Описание обозначения точки на местности (при наличии)
	X	Y			
1	2	3	4	5	6
29243	365278.11	2223936.63	Геодезический метод	0.1	-
29244	365272.64	2223961.23	Геодезический метод	0.1	-
29245	365266.87	2223959.62	Геодезический метод	0.1	-
29246	365260.76	2223958.51	Геодезический метод	0.1	-
29247	365243.34	2223955.38	Геодезический метод	0.1	-
29248	365242.89	2223957.97	Геодезический метод	0.1	-
29249	365229.02	2223955.70	Геодезический метод	0.1	-
29250	365211.31	2223952.80	Геодезический метод	0.1	-
29251	365221.21	2223910.85	Геодезический метод	0.1	-
29252	365223.58	2223900.86	Геодезический метод	0.1	-
29253	365223.72	2223898.64	Геодезический метод	0.1	-
29254	365196.41	2223889.09	Геодезический метод	0.1	-
29255	365203.32	2223852.25	Геодезический метод	0.1	-
29256	365211.79	2223805.51	Геодезический метод	0.1	-
29257	365260.34	2223816.31	Геодезический метод	0.1	-
29258	365259.43	2223820.17	Геодезический метод	0.1	-
29259	365257.47	2223828.22	Геодезический метод	0.1	-
29260	365282.62	2223833.64	Геодезический метод	0.1	-
29261	365274.29	2223879.99	Геодезический метод	0.1	-
29262	365279.90	2223881.15	Геодезический метод	0.1	-
29263	365284.64	2223853.84	Геодезический метод	0.1	-
29264	365292.18	2223811.00	Геодезический метод	0.1	-
29265	365299.72	2223807.69	Геодезический метод	0.1	-
29218	365320.35	2223811.70	Геодезический метод	0.1	-
29266	365319.01	2223975.19	Геодезический метод	0.1	-

2. Сведения о характерных точках границ объекта

Обозначение характерных точек границ	Координаты, м		Метод определения координат характерной точки	Средняя квадратическая погрешность положения характерной точки (Mt), м	Описание обозначения точки на местности (при наличии)
	X	Y			
1	2	3	4	5	6
29267	365319.77	2223975.77	Геодезический метод	0.1	-
29268	365315.40	2223997.44	Геодезический метод	0.1	-
29269	365309.00	2223996.31	Геодезический метод	0.1	-
29270	365307.13	2224006.96	Геодезический метод	0.1	-
29271	365290.04	2224004.28	Геодезический метод	0.1	-
29272	365290.09	2224003.60	Геодезический метод	0.1	-
29273	365278.18	2224002.81	Геодезический метод	0.1	-
29274	365283.39	2223969.03	Геодезический метод	0.1	-
29275	365294.04	2223971.17	Геодезический метод	0.1	-
29276	365294.09	2223970.85	Геодезический метод	0.1	-
29266	365319.01	2223975.19	Геодезический метод	0.1	-
29277	364522.81	2223689.93	Геодезический метод	0.1	-
29278	364480.11	2223719.34	Геодезический метод	0.1	-
29279	364477.95	2223716.48	Геодезический метод	0.1	-
29280	364451.98	2223739.95	Геодезический метод	0.1	-
29281	364467.95	2223758.43	Геодезический метод	0.1	-
29282	364435.28	2223788.42	Геодезический метод	0.1	-
29283	364433.35	2223790.25	Геодезический метод	0.1	-
29284	364432.16	2223789.37	Геодезический метод	0.1	-
29285	364426.69	2223793.45	Геодезический метод	0.1	-
29286	364420.29	2223799.16	Геодезический метод	0.1	-
29287	364408.90	2223810.66	Геодезический метод	0.1	-
29288	364389.28	2223800.09	Геодезический метод	0.1	-
29289	364375.81	2223787.35	Геодезический метод	0.1	-
29290	364368.96	2223787.29	Геодезический метод	0.1	-

2. Сведения о характерных точках границ объекта

Обозначение характерных точек границ	Координаты, м		Метод определения координат характерной точки	Средняя квадратическая погрешность положения характерной точки (Mt), м	Описание обозначения точки на местности (при наличии)
	X	Y			
1	2	3	4	5	6
29291	364357.11	2223774.50	Геодезический метод	0.1	-
29292	364376.33	2223759.17	Геодезический метод	0.1	-
29293	364385.95	2223752.85	Геодезический метод	0.1	-
29294	364391.36	2223750.95	Геодезический метод	0.1	-
29295	364438.99	2223713.20	Геодезический метод	0.1	-
29296	364462.68	2223696.18	Геодезический метод	0.1	-
29297	364494.79	2223673.19	Геодезический метод	0.1	-
29298	364510.24	2223685.57	Геодезический метод	0.1	-
29277	364522.81	2223689.93	Геодезический метод	0.1	-
29299	364351.06	2223776.89	Геодезический метод	0.1	-
29300	364374.15	2223801.30	Геодезический метод	0.1	-
29301	364372.86	2223802.82	Геодезический метод	0.1	-
29302	364373.71	2223803.62	Геодезический метод	0.1	-
29303	364363.16	2223814.44	Геодезический метод	0.1	-
29304	364338.46	2223788.99	Геодезический метод	0.1	-
29305	364350.24	2223778.40	Геодезический метод	0.1	-
29299	364351.06	2223776.89	Геодезический метод	0.1	-

3. Сведения о характерных точках части (частей) границы объекта

Обозначение характерных точек части границы	Координаты, м		Метод определения координат характерной точки	Средняя квадратическая погрешность положения характерной точки (Mt), м	Описание обозначения точки на местности (при наличии)
	X	Y			
1	2	3	4	5	6
-	-	-	-	-	-

Раздел 3

Сведения о местоположении измененных (уточненных) границ объекта

1. Система координат -

2. Сведения о характерных точках границ объекта

Обозначение характерных точек границ	Существующие координаты, м		Измененные (уточненные) координаты, м		Метод определения координат характерной точки	Средняя квадратическая погрешность положения характерной точки (Mt), м	Описание обозначения точки на местности (при наличии)
	X	Y	X	Y			
1	2	3	4	5	6	7	8
-	-	-	-	-	-	-	

3. Сведения о характерных точках части (частей) границы объекта

Обозначение характерных точек части границы	Существующие координаты, м		Измененные (уточненные) координаты, м		Метод определения координат характерной точки	Средняя квадратическая погрешность положения характерной точки (Mt), м	Описание обозначения точки на местности (при наличии)
	X	Y	X	Y			
1	2	3	4	5	6	7	8
-	-	-	-	-	-	-	

План границ объекта

Масштаб 1: 100 000

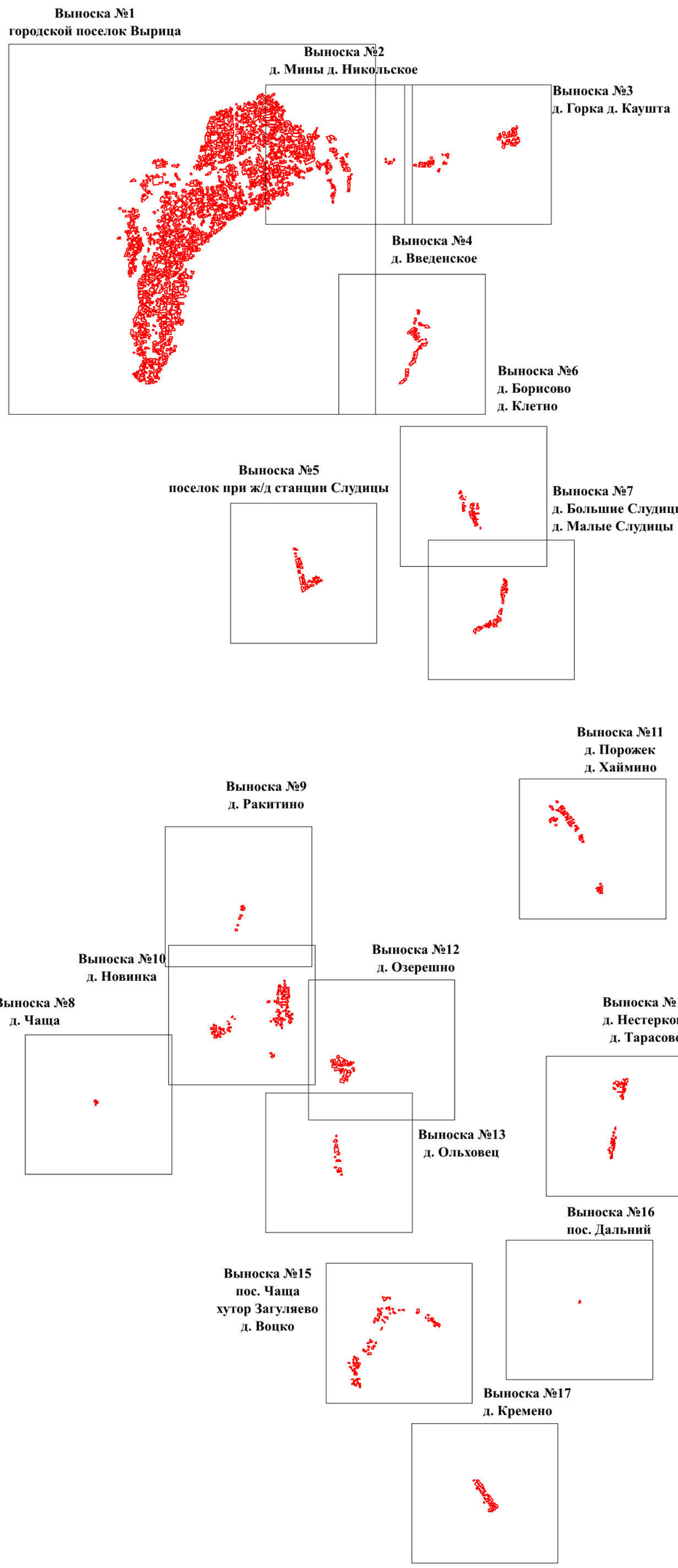

Используемые условные знаки и обозначения:

———— - граница территориальной зоны - Зона застройки индивидуальными жилыми домами (ТЖ.1);

Подпись _____ Дата "12" _____декабря_____ _____2022г.

Место для оттиска печати (при наличии) лица, составившего описание местоположения границ объекта

Раздел 4

План границ объекта

Масштаб 1:5 000

городской поселок Выряца

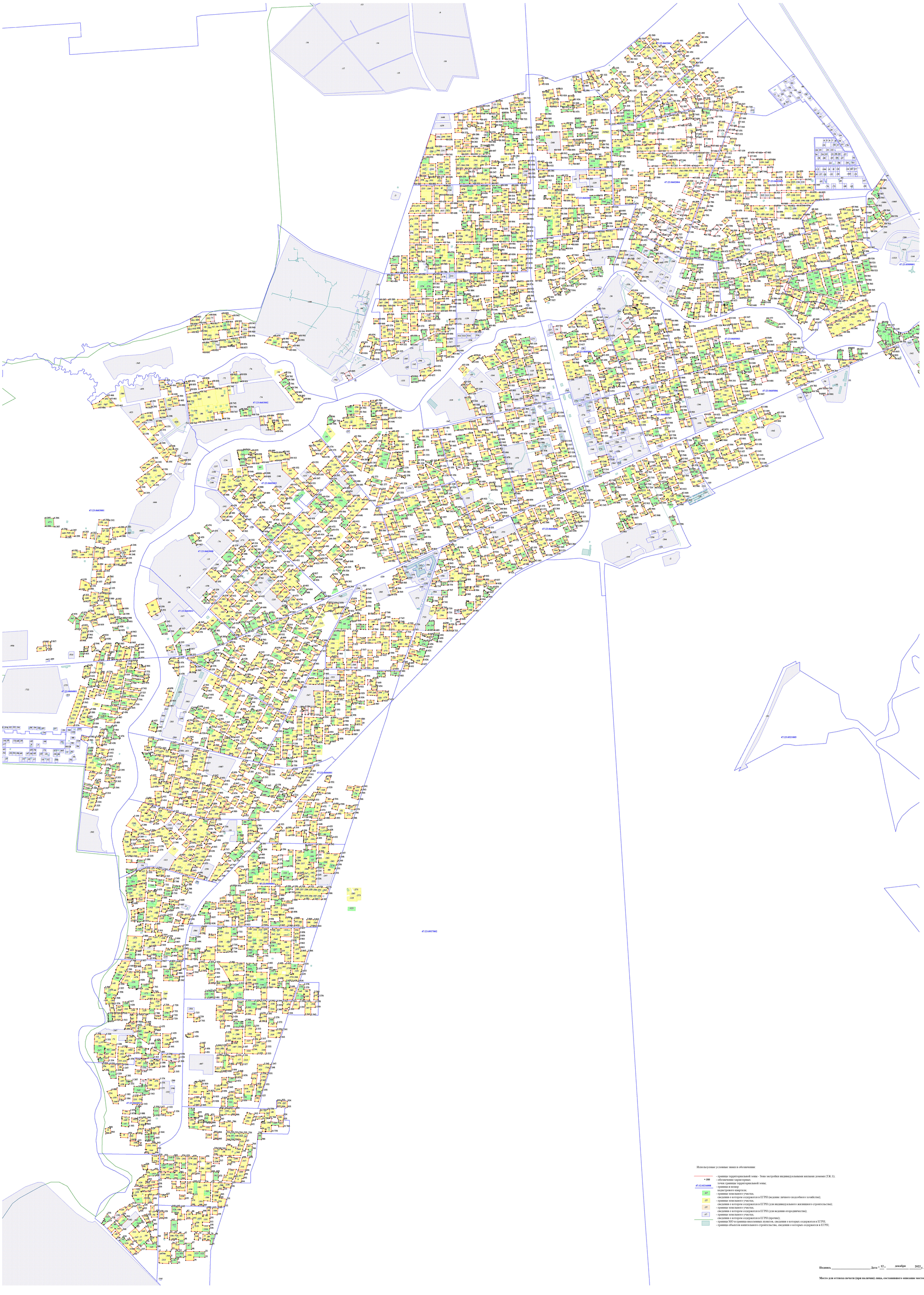

План границ объекта

Масштаб 1:5 000

Выноска №2
д. Мины
д. Никольское

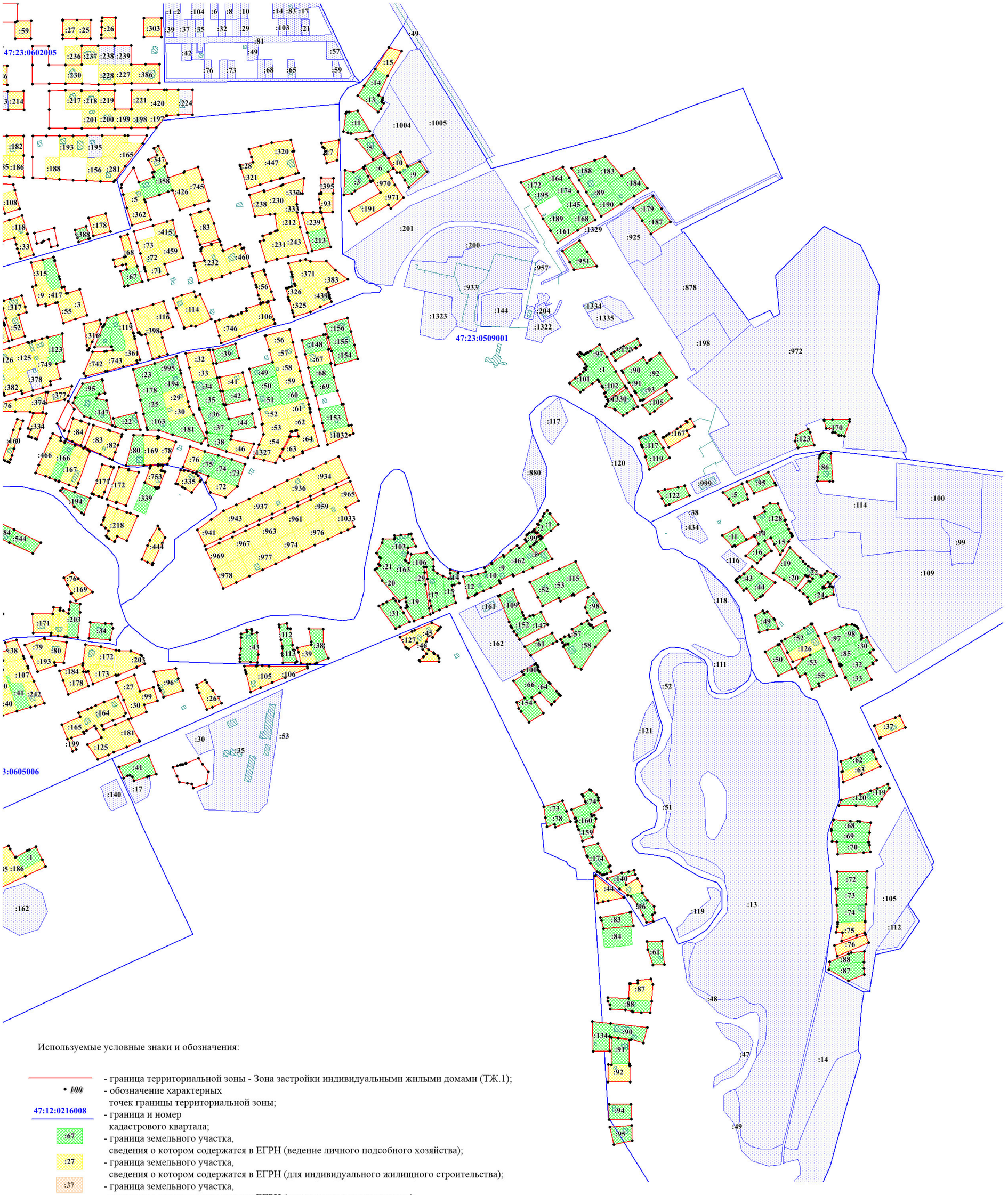

Используемые условные знаки и обозначения:

- граница территориальной зоны - Зона застройки индивидуальными жилыми домами (ТЖ.1);
- обозначение характерных точек границы территориальной зоны;
- граница и номер кадастрового квартала;
- граница земельного участка, сведения о котором содержатся в ЕГРН (ведение личного подсобного хозяйства);
- граница земельного участка, сведения о котором содержатся в ЕГРН (для индивидуального жилищного строительства);
- граница земельного участка, сведения о котором содержатся в ЕГРН (для ведения огородничества);
- граница земельного участка, сведения о котором содержатся в ЕГРН (прочие);
- граница МО и граница населенных пунктов, сведения о которых содержатся в ЕГРН;
- граница объектов капитального строительства, сведения о которых содержатся в ЕГРН;

Подпись _____ **Дата "** 12 **"** _____ декабря _____ **2022 г.**

Место для оттиска печати (при наличии) лица, составившего описание местоположения границ объекта

План границ объекта

Масштаб 1:5 000

Выноска №3
д. Каушта
д. Горки

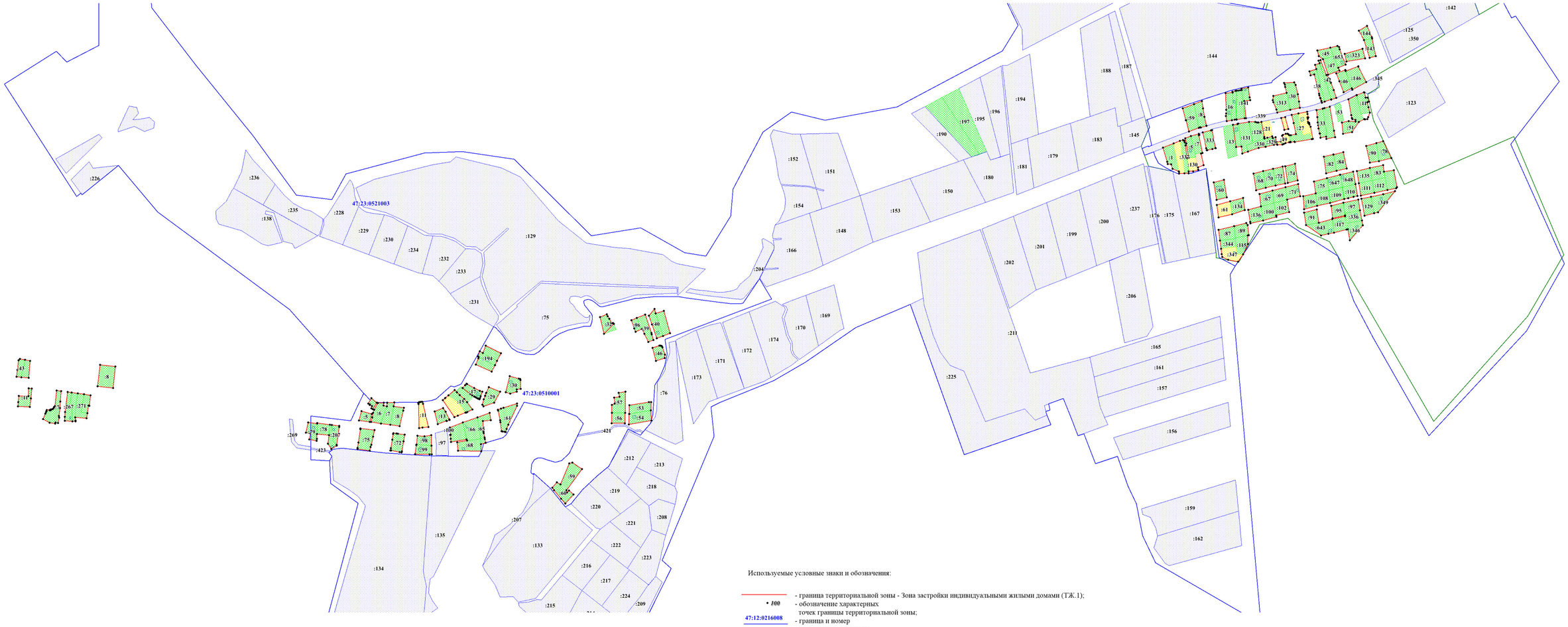

Используемые условные знаки и обозначения:

- граница территориальной зоны - Зона застройки индивидуальными жилыми домами (ТЖ.1);
- обозначение характерных точек границы территориальной зоны;
- граница и номер кадастрового квартала;
- граница земельного участка, сведения о котором содержатся в ЕГРН (ведение личного подсобного хозяйства);
- граница земельного участка, сведения о котором содержатся в ЕГРН (для индивидуального жилищного строительства);
- граница земельного участка, сведения о котором содержатся в ЕГРН (для ведения огородничества);
- граница земельного участка, сведения о котором содержатся в ЕГРН (прочие);
- граница МО и граница населенных пунктов, сведения о которых содержатся в ЕГРН;
- граница объектов капитального строительства, сведения о которых содержатся в ЕГРН;

Подпись _____ Дата "12" декабря 2022 г.

Место для оттиска печати (при наличии) лица, составившего описание местоположения границ объекта

План границ объекта

Масштаб 1:5 000

Выноска №4
д. Введенское

Используемые условные знаки и обозначения:

- граница территориальной зоны - Зона застройки индивидуальными жилыми домами (ТЖ.1);
- обозначение характерных точек границы территориальной зоны;
- граница и номер кадастрового квартала;
- граница земельного участка, сведения о котором содержатся в ЕГРН (ведение личного подсобного хозяйства);
- граница земельного участка, сведения о котором содержатся в ЕГРН (для индивидуального жилищного строительства);
- граница земельного участка, сведения о котором содержатся в ЕГРН (для ведения огородничества);
- граница земельного участка, сведения о котором содержатся в ЕГРН (прочие);
- граница МО и граница населенных пунктов, сведения о которых содержатся в ЕГРН;
- граница объектов капитального строительства, сведения о которых содержатся в ЕГРН;

Подпись _____ **Дата** "12" _____**декабря**_____ **2022 г.**

Место для оттиска печати (при наличии) лица, составившего описание местоположения границ объекта

План границ объекта

Масштаб 1:5 000

Выноска №5
поселок при жд ст. Слудицы

Используемые условные знаки и обозначения:

- граница территориальной зоны - Зона застройки индивидуальными жилыми домами (ТЖ.1);
- обозначение характерных точек границы территориальной зоны;
- граница и номер кадастрового квартала;
- граница земельного участка, сведения о котором содержатся в ЕГРН (ведение личного подсобного хозяйства);
- граница земельного участка, сведения о котором содержатся в ЕГРН (для индивидуального жилищного строительства);
- граница земельного участка, сведения о котором содержатся в ЕГРН (для ведения огородничества);
- граница земельного участка, сведения о котором содержатся в ЕГРН (прочие);
- граница МО и граница населенных пунктов, сведения о которых содержатся в ЕГРН;
- граница объектов капитального строительства, сведения о которых содержатся в ЕГРН;

Подпись _____ Дата "12" декабря 2022г.

Место для оттиска печати (при наличии) лица, составившего описание местоположения границ объекта

План границ объекта

Масштаб 1:5 000

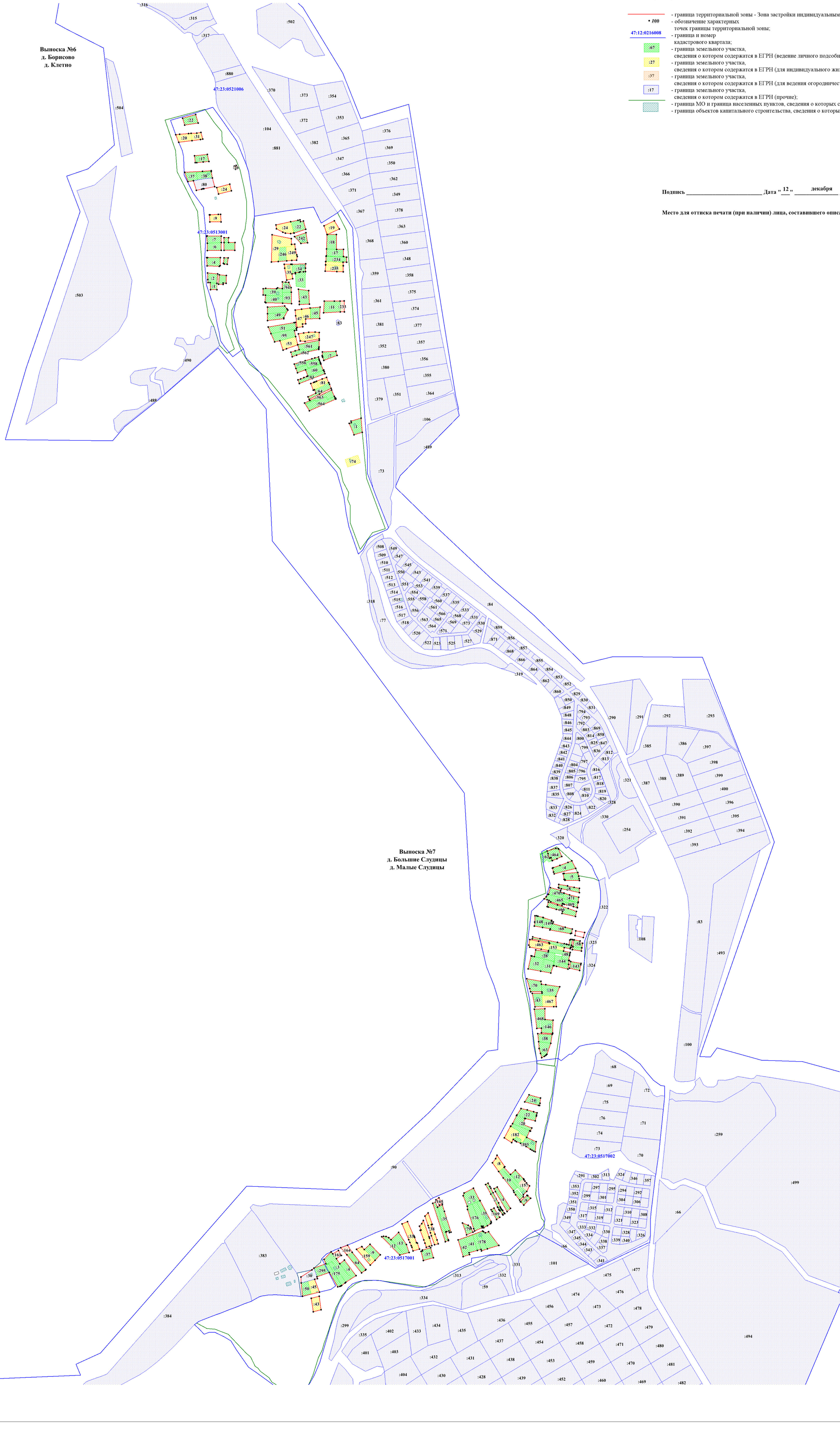

Используемые условные знаки и обозначения:

- граница территориальной зоны - Зона застройки индивидуальными жилыми домами (ТЖ.1);
- обозначение характерных точек границы территориальной зоны;
- граница и номер кадастрового квартала;
- граница земельного участка, сведения о котором содержатся в ЕГРН (ведение личного подсобного хозяйства);
- граница земельного участка, сведения о котором содержатся в ЕГРН (для индивидуального жилищного строительства);
- граница земельного участка, сведения о котором содержатся в ЕГРН (для ведения огородничества);
- граница земельного участка, сведения о котором содержатся в ЕГРН (прочие);
- граница МО и граница населенных пунктов, сведения о которых содержатся в ЕГРН;
- граница объектов капитального строительства, сведения о которых содержатся в ЕГРН;

Подпись _____ **Дата** "__12__" _____декабря_____ _____2022_____ **г.**

Место для оттиска печати (при наличии) лица, составившего описание местоположения границ объекта

План границ объекта

Масштаб 1:5 000

Выноска №8
д. Чаща

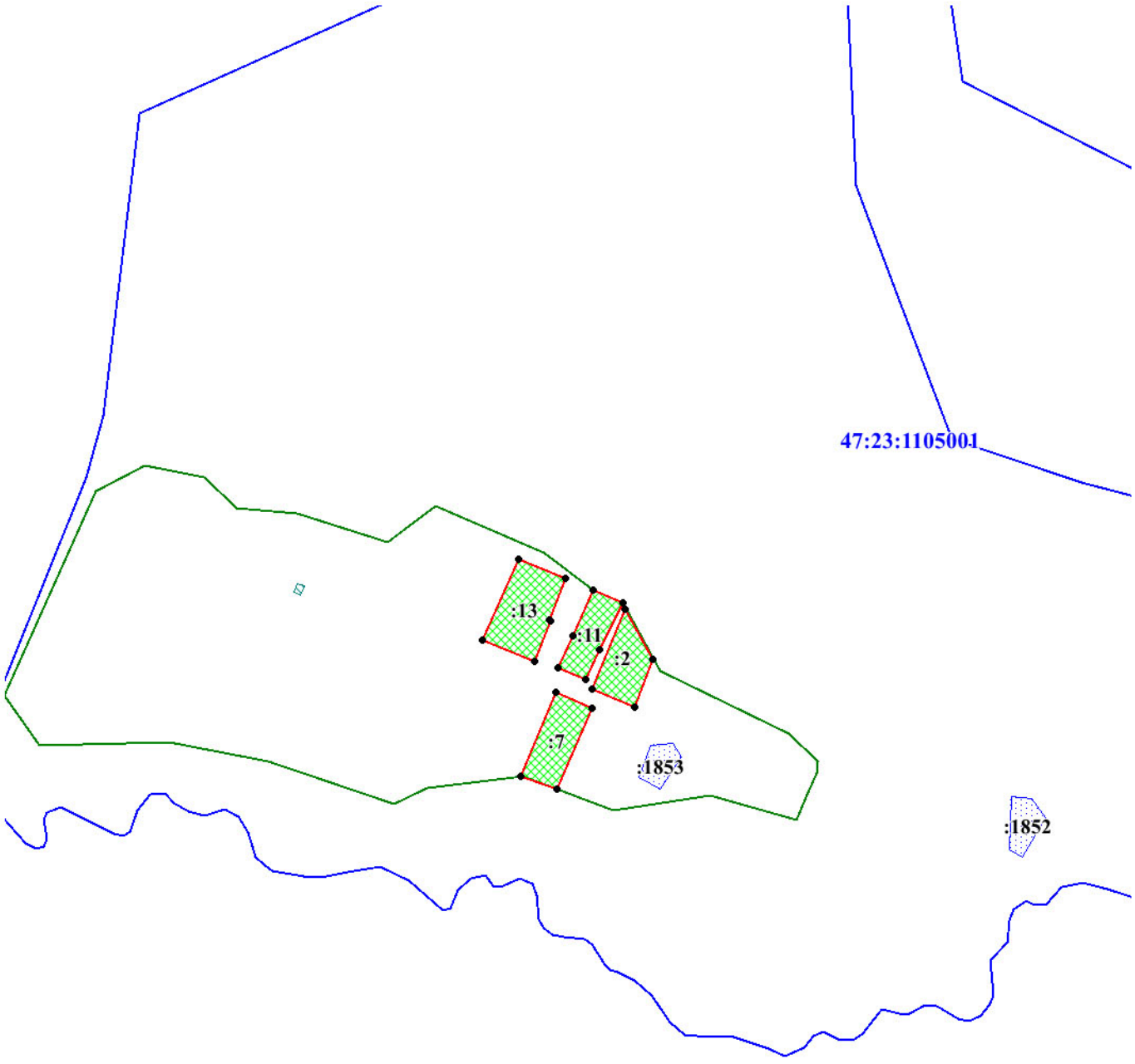

Используемые условные знаки и обозначения:

- граница территориальной зоны - Зона застройки индивидуальными жилыми домами (ТЖ.1);
- обозначение характерных точек границы территориальной зоны;
- граница и номер кадастрового квартала;
- граница земельного участка, сведения о котором содержатся в ЕГРН (ведение личного подсобного хозяйства);
- граница земельного участка, сведения о котором содержатся в ЕГРН (для индивидуального жилищного строительства);
- граница земельного участка, сведения о котором содержатся в ЕГРН (для ведения огородничества);
- граница земельного участка, сведения о котором содержатся в ЕГРН (прочие);
- граница МО и граница населенных пунктов, сведения о которых содержатся в ЕГРН;
- граница объектов капитального строительства, сведения о которых содержатся в ЕГРН;

• 100

47:12:0216008

:67

:27

:37

:17

Подпись _____ Дата "12" декабря 2022 г.

Место для оттиска печати (при наличии) лица, составившего описание местоположения границ объекта

Раздел 4

План границ объекта

Масштаб 1:5 000

Выноска №9
д. Ракитино

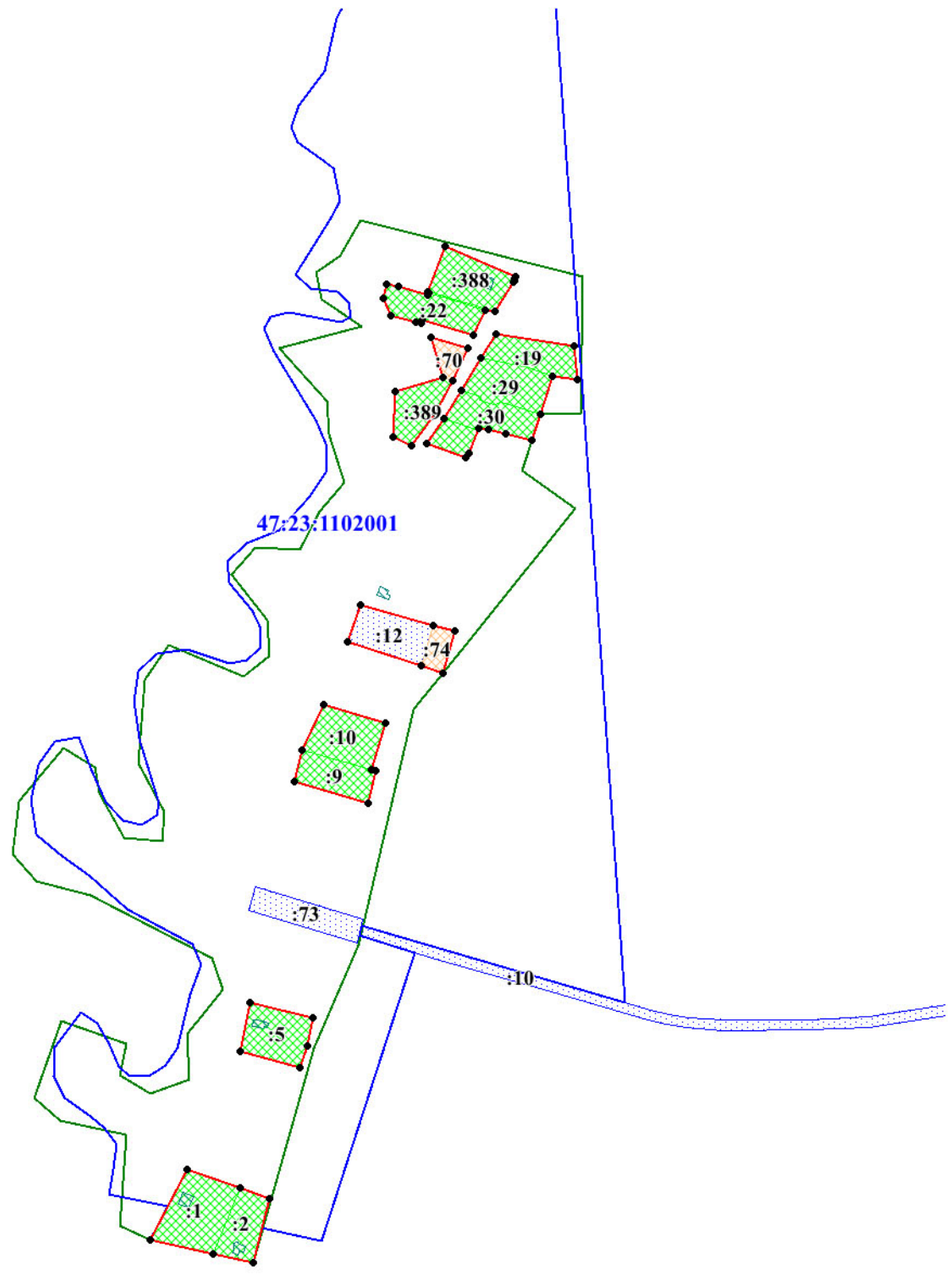

Используемые условные знаки и обозначения:

- граница территориальной зоны - Зона застройки индивидуальными жилыми домами (ТЖ.1);
- обозначение характерных точек границы территориальной зоны;
- граница и номер кадастрового квартала;
- граница земельного участка, сведения о котором содержатся в ЕГРН (ведение личного подсобного хозяйства);
- граница земельного участка, сведения о котором содержатся в ЕГРН (для индивидуального жилищного строительства);
- граница земельного участка, сведения о котором содержатся в ЕГРН (для ведения огородничества);
- граница земельного участка, сведения о котором содержатся в ЕГРН (прочие);
- граница МО и граница населенных пунктов, сведения о которых содержатся в ЕГРН;
- граница объектов капитального строительства, сведения о которых содержатся в ЕГРН;

Подпись _____ Дата "12" декабря 2022 г.

Место для оттиска печати (при наличии) лица, составившего описание местоположения границ объекта

План границ объекта

Масштаб 1:5 000

Выноска №10
д. Новинка

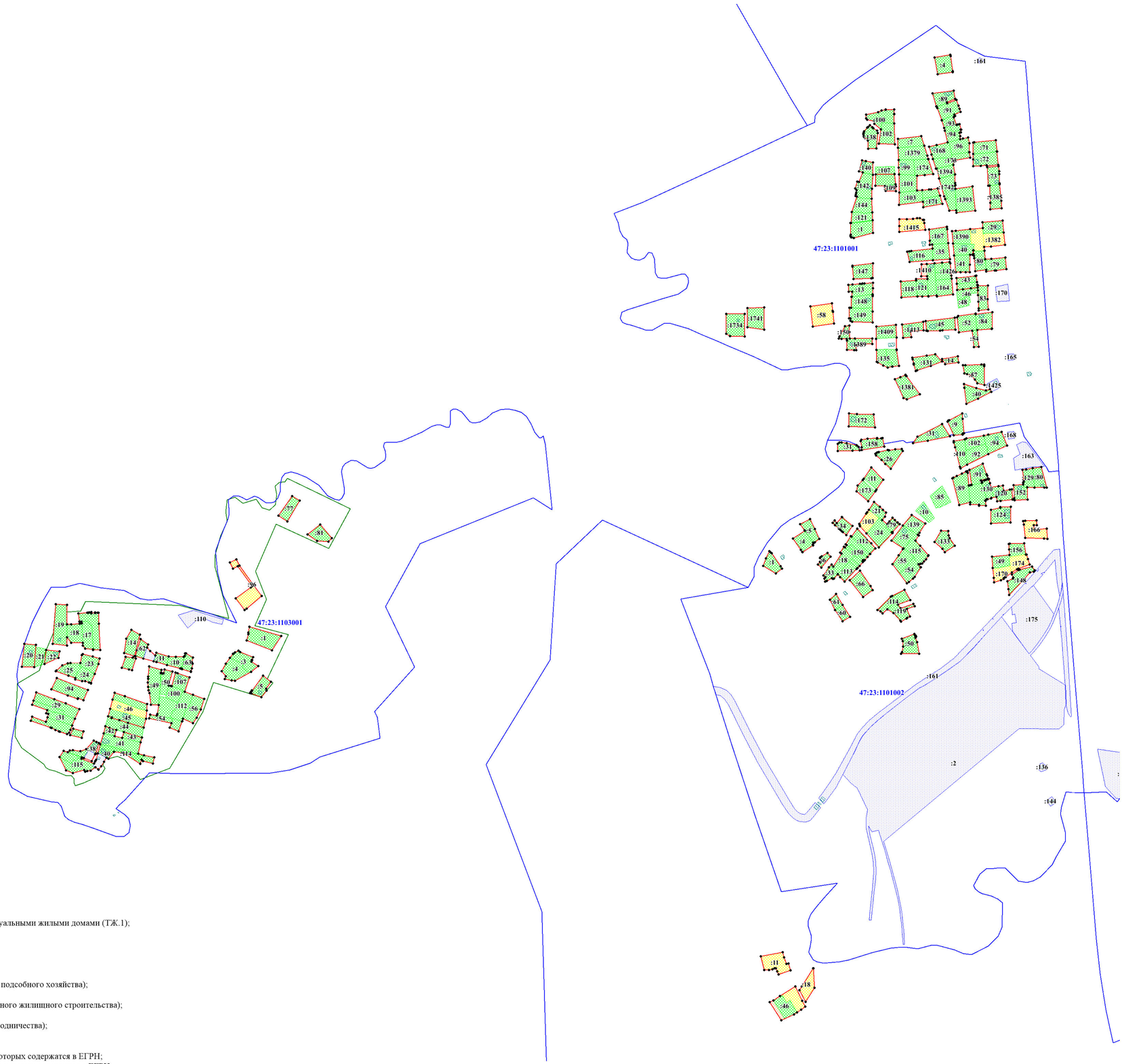

Используемые условные знаки и обозначения:

- граница территориальной зоны - Зона застройки индивидуальными жилыми домами (ТЖ.1);
- обозначение характерных точек границы территориальной зоны;
- граница и номер кадастрового квартала;
- граница земельного участка, сведения о котором содержатся в ЕГРН (ведение личного подсобного хозяйства);
- граница земельного участка, сведения о котором содержатся в ЕГРН (для индивидуального жилищного строительства);
- граница земельного участка, сведения о котором содержатся в ЕГРН (для ведения огородничества);
- граница земельного участка, сведения о котором содержатся в ЕГРН (прочие);
- граница МО и граница населенных пунктов, сведения о которых содержатся в ЕГРН;
- граница объектов капитального строительства, сведения о которых содержатся в ЕГРН;

Подпись _____ **Дата** "__12__" _____декабря_____ _____2022_____ **г.**

Место для оттиска печати (при наличии) лица, составившего описание местоположения границ объекта

Раздел 4

План границ объекта

Масштаб 1:5 000

Выноска №11
д. Порожек
д. Хаймино

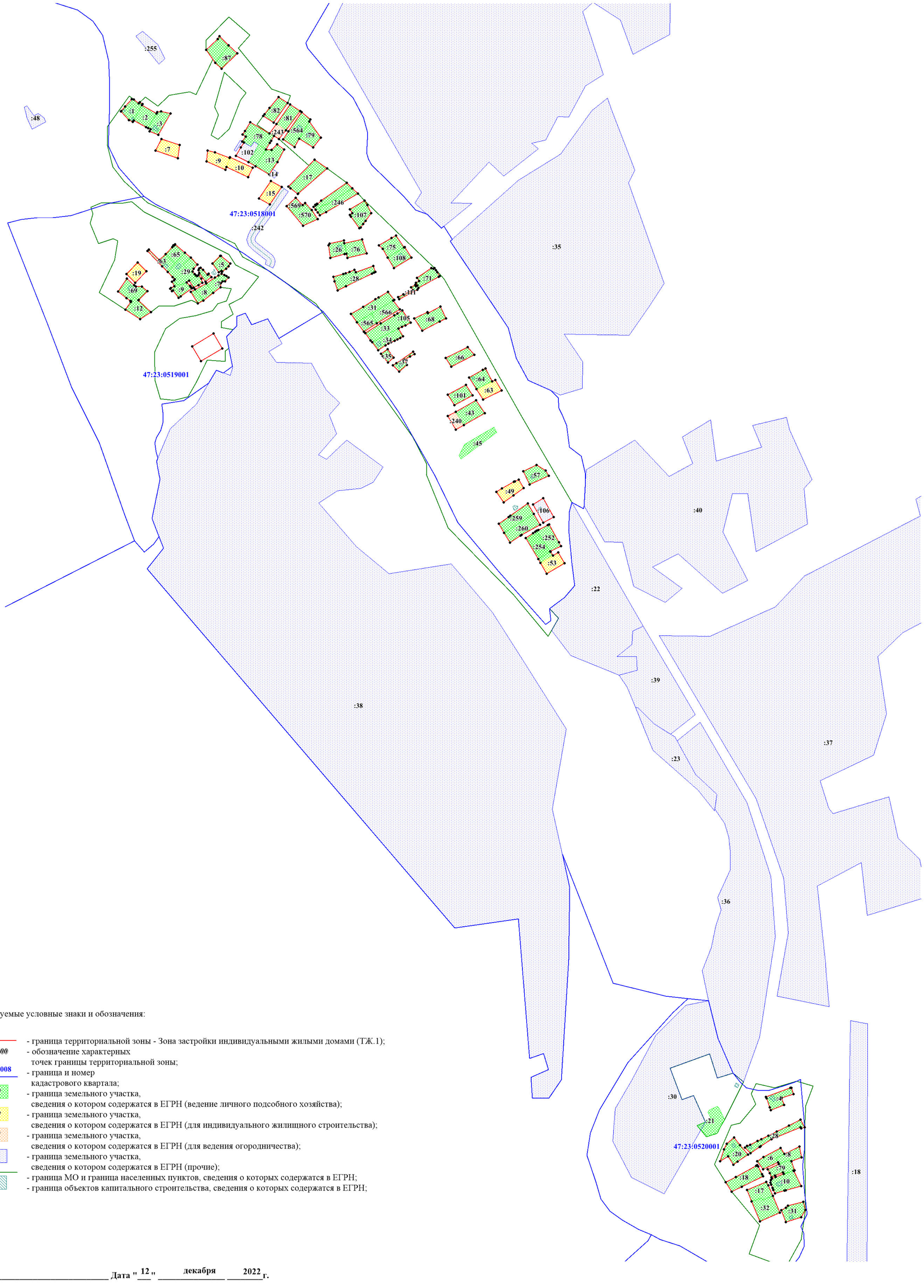

Используемые условные знаки и обозначения:

- граница территориальной зоны - Зона застройки индивидуальными жилыми домами (ТЖ.1);
- обозначение характерных точек границы территориальной зоны;
- граница и номер кадастрового квартала;
- граница земельного участка, сведения о котором содержатся в ЕГРН (ведение личного подсобного хозяйства);
- граница земельного участка, сведения о котором содержатся в ЕГРН (для индивидуального жилищного строительства);
- граница земельного участка, сведения о котором содержатся в ЕГРН (для ведения огородничества);
- граница земельного участка, сведения о котором содержатся в ЕГРН (прочие);
- граница МО и граница населенных пунктов, сведения о которых содержатся в ЕГРН;
- граница объектов капитального строительства, сведения о которых содержатся в ЕГРН;

Подпись _____ **Дата "** 12 **"** _____декабря_____ **2022 г.**

Место для оттиска печати (при наличии) лица, составившего описание местоположения границ объекта

Раздел 4

План границ объекта

Масштаб 1:5 000

Выноска №12
д. Озерешно

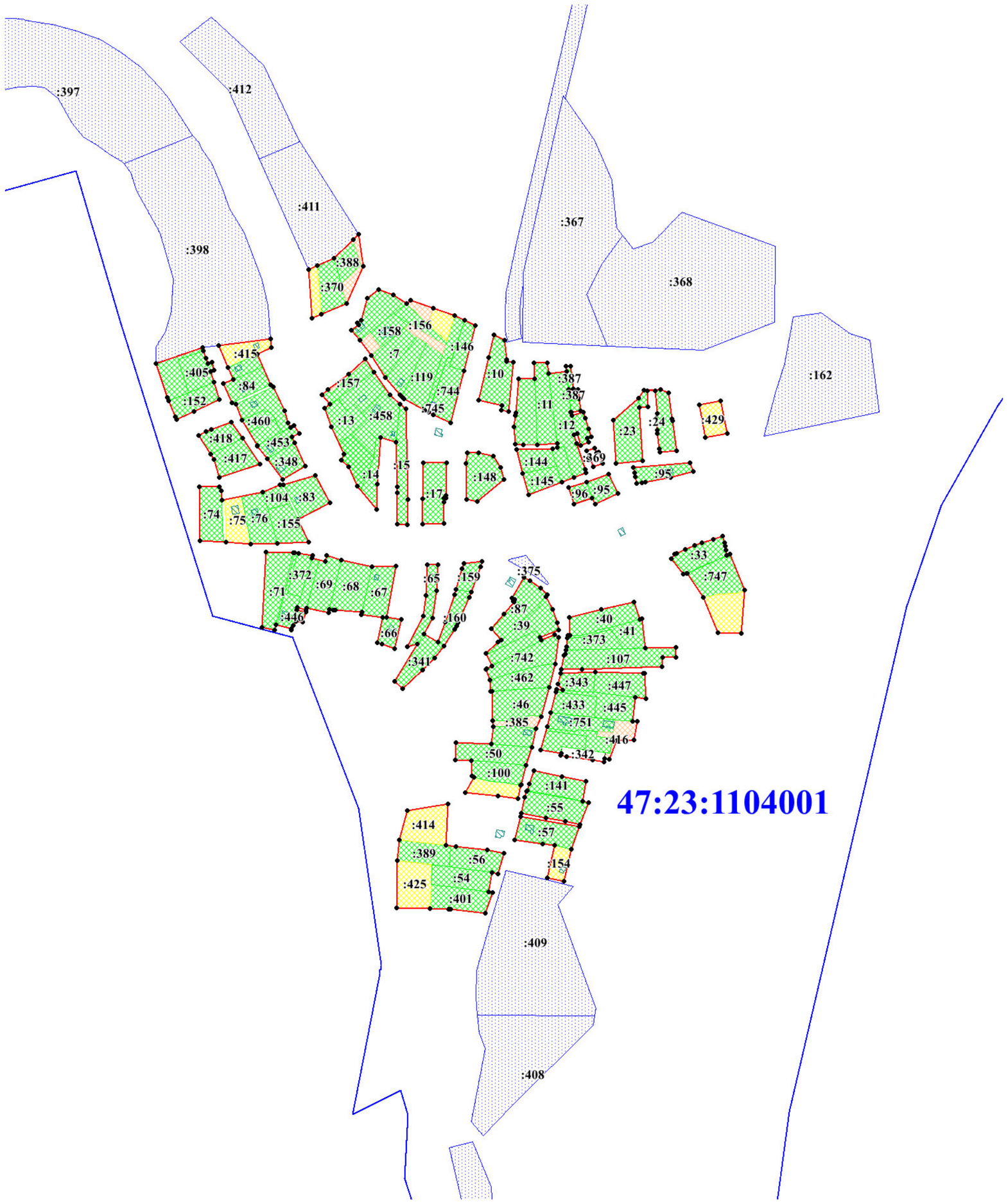

Используемые условные знаки и обозначения:

- граница территориальной зоны - Зона застройки индивидуальными жилыми домами (ТЖ.1);
- обозначение характерных точек границы территориальной зоны;
- граница и номер кадастрового квартала;
- граница земельного участка, сведения о котором содержатся в ЕГРН (ведение личного подсобного хозяйства);
- граница земельного участка, сведения о котором содержатся в ЕГРН (для индивидуального жилищного строительства);
- граница земельного участка, сведения о котором содержатся в ЕГРН (для ведения огородничества);
- граница земельного участка, сведения о котором содержатся в ЕГРН (прочие);
- граница МО и граница населенных пунктов, сведения о которых содержатся в ЕГРН;
- граница объектов капитального строительства, сведения о которых содержатся в ЕГРН;

Подпись _____ Дата "__12__" _____декабря_____ _____2022_____г.

Место для оттиска печати (при наличии) лица, составившего описание местоположения границ объекта

План границ объекта

Масштаб 1:5 000

Выноска №13
д. Ольховец

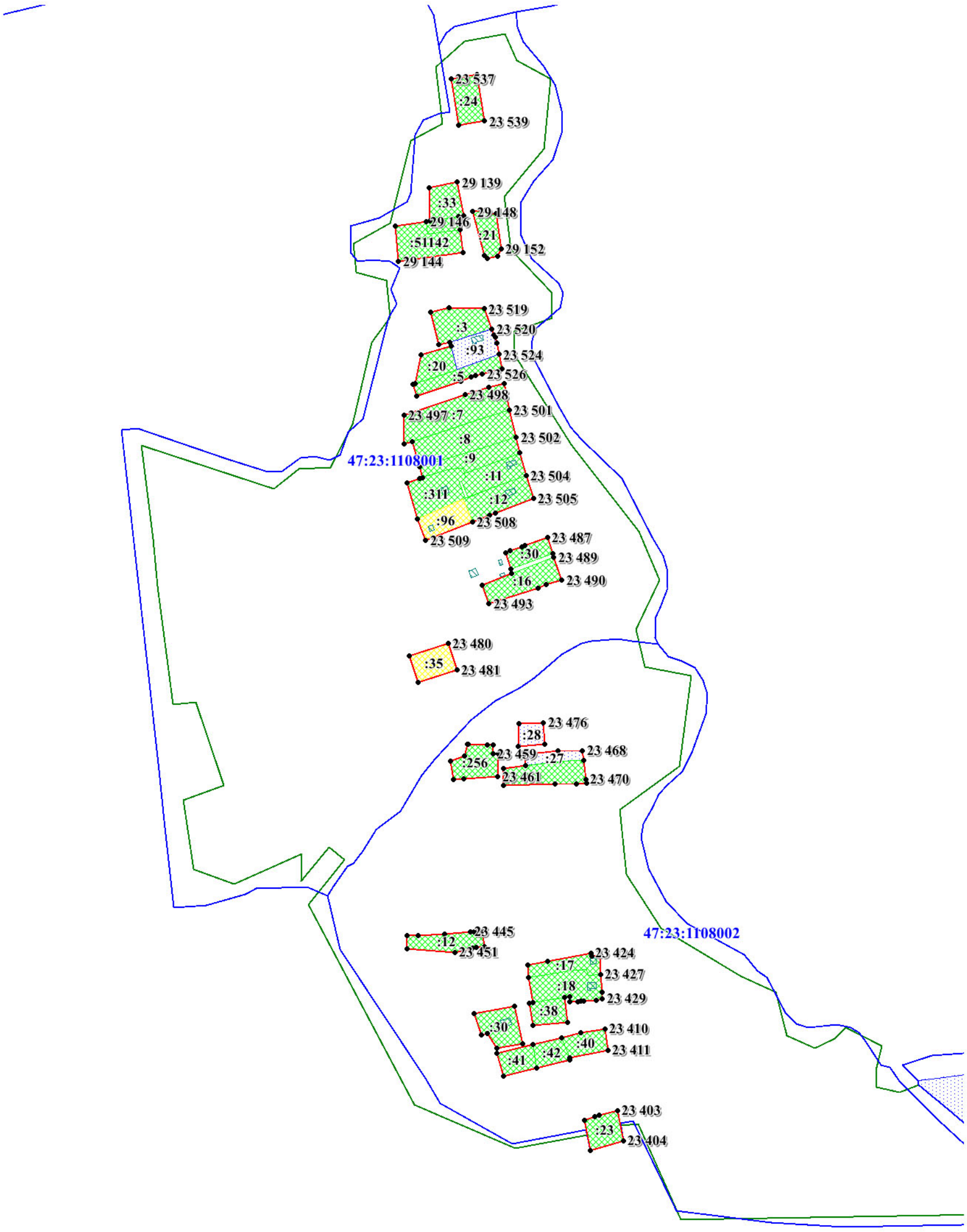

Используемые условные знаки и обозначения:

- граница территориальной зоны - Зона застройки индивидуальными жилыми домами (ТЖ.1);
- обозначение характерных точек границы территориальной зоны;
- граница и номер кадастрового квартала;
- граница земельного участка, сведения о котором содержатся в ЕГРН (ведение личного подсобного хозяйства);
- граница земельного участка, сведения о котором содержатся в ЕГРН (для индивидуального жилищного строительства);
- граница земельного участка, сведения о котором содержатся в ЕГРН (для ведения огородничества);
- граница земельного участка, сведения о котором содержатся в ЕГРН (прочие);
- граница МО и граница населенных пунктов, сведения о которых содержатся в ЕГРН;
- граница объектов капитального строительства, сведения о которых содержатся в ЕГРН;

Подпись _____ Дата "12" декабря 2022 г.

Место для оттиска печати (при наличии) лица, составившего описание местоположения границ объекта

План границ объекта

Масштаб 1:5 000

Выноска №14
д. Нестерково
д. Тарасино

Используемые условные знаки и обозначения:

- граница территориальной зоны - Зона застройки индивидуальными жилыми домами (ТЖ.1);
- • 100 - обозначение характерных точек границы территориальной зоны;
- 47:12:0216008 - граница и номер кадастрового квартала;
- :67 - граница земельного участка, сведения о котором содержатся в ЕГРН (ведение личного подсобного хозяйства);
- :27 - граница земельного участка, сведения о котором содержатся в ЕГРН (для индивидуального жилищного строительства);
- :37 - граница земельного участка, сведения о котором содержатся в ЕГРН (для ведения огородничества);
- :17 - граница земельного участка, сведения о котором содержатся в ЕГРН (прочие);
- граница МО и граница населенных пунктов, сведения о которых содержатся в ЕГРН;
- граница объектов капитального строительства, сведения о которых содержатся в ЕГРН;

Подпись _____ **Дата "12" декабря 2022 г.**

Место для оттиска печати (при наличии) лица, составившего описание местоположения границ объекта

План границ объекта

Масштаб 1:5 000

Выноска №15
пос. Чаща
хутор Загуляево
дер. Воцко

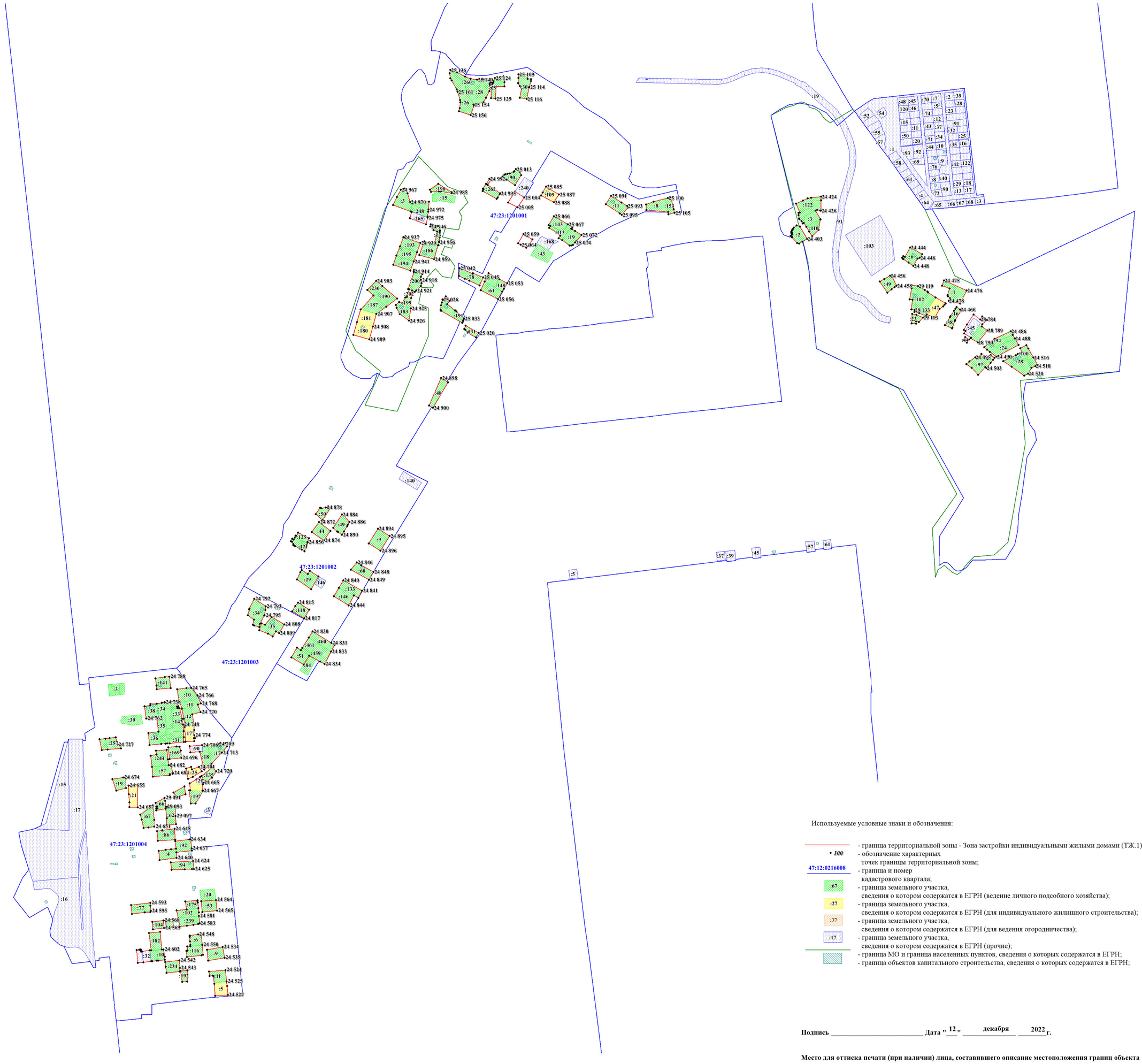

Используемые условные знаки и обозначения:

- граница территориальной зоны - Зона застройки индивидуальными жилыми домами (ТЖ.1);
- обозначение характерных точек границы территориальной зоны;
- граница и номер кадастрового квартала;
- граница земельного участка, сведения о котором содержатся в ЕГРН (ведение личного подсобного хозяйства);
- граница земельного участка, сведения о котором содержатся в ЕГРН (для индивидуального жилищного строительства);
- граница земельного участка, сведения о котором содержатся в ЕГРН (для ведения огородничества);
- граница земельного участка, сведения о котором содержатся в ЕГРН (прочие);
- граница МО и граница населенных пунктов, сведения о которых содержатся в ЕГРН;
- граница объектов капитального строительства, сведения о которых содержатся в ЕГРН;

Подпись _____ Дата "12" декабря 2022 г.

Место для оттиска печати (при наличии) лица, составившего описание местоположения границ объекта

Раздел 4

План границ объекта

Масштаб 1:5 000

Выноска №16
поселок Дальний

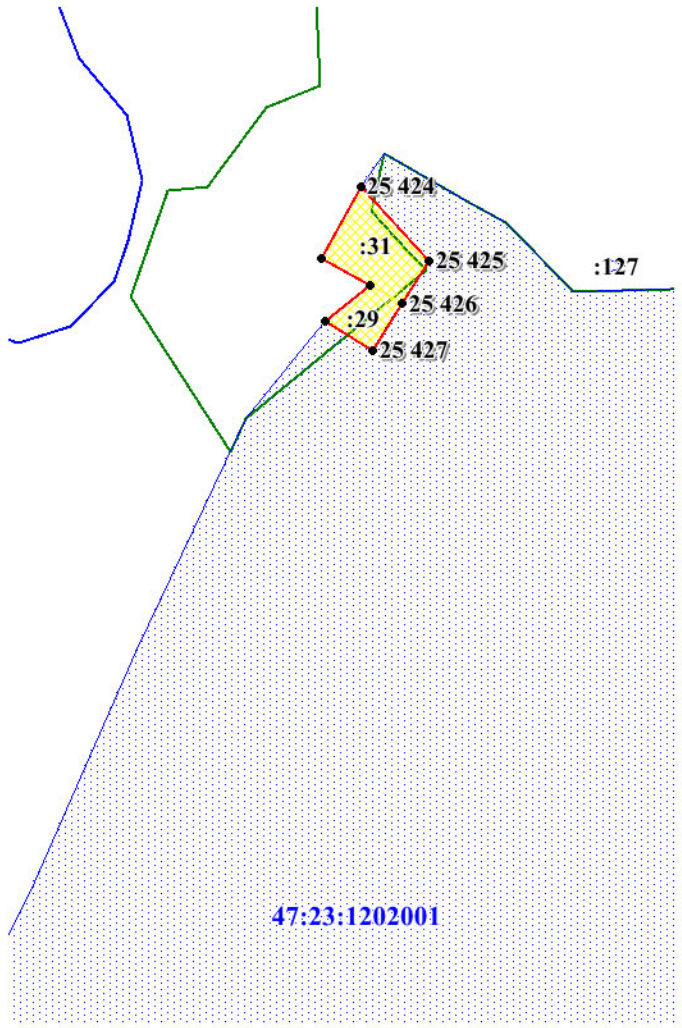

Используемые условные знаки и обозначения:

- граница территориальной зоны - Зона застройки индивидуальными жилыми домами (ТЖ.1);
- обозначение характерных точек границы территориальной зоны;
- граница и номер кадастрового квартала;
- граница земельного участка, сведения о котором содержатся в ЕГРН (ведение личного подсобного хозяйства);
- граница земельного участка, сведения о котором содержатся в ЕГРН (для индивидуального жилищного строительства);
- граница земельного участка, сведения о котором содержатся в ЕГРН (для ведения огородничества);
- граница земельного участка, сведения о котором содержатся в ЕГРН (прочие);
- граница МО и граница населенных пунктов, сведения о которых содержатся в ЕГРН;
- граница объектов капитального строительства, сведения о которых содержатся в ЕГРН;

Подпись _____ Дата "12" декабря 2022 г.

Место для оттиска печати (при наличии) лица, составившего описание местоположения границ объекта

План границ объекта

Масштаб 1:5 000

Выноска №17
деревня Кремено

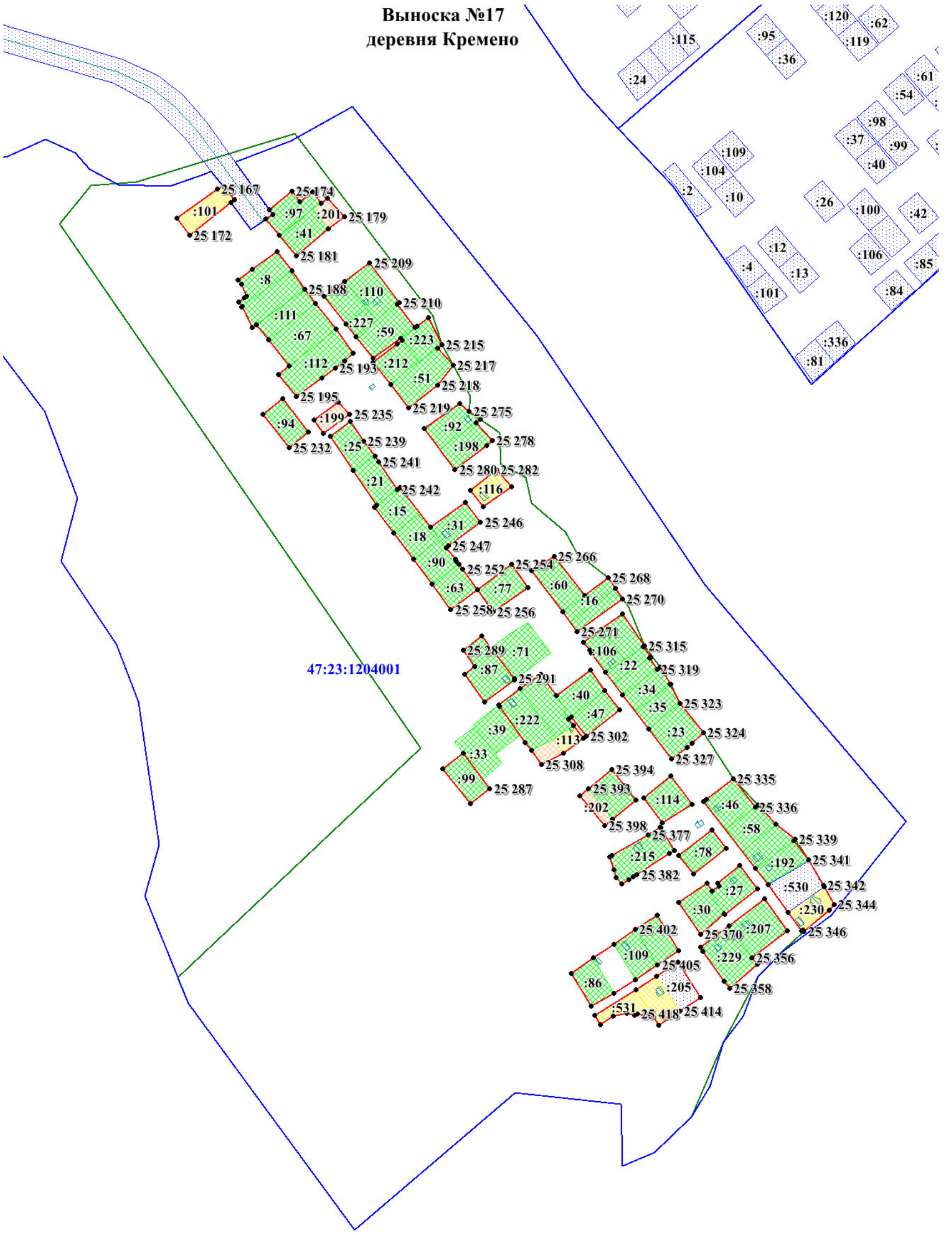

Используемые условные знаки и обозначения:

- граница территориальной зоны - Зона застройки индивидуальными жилыми домами (ТЖ.1);
- обозначение характерных точек границы территориальной зоны;
- граница и номер кадастрового квартала;
- граница земельного участка, сведения о котором содержатся в ЕГРН (ведение личного подсобного хозяйства);
- граница земельного участка, сведения о котором содержатся в ЕГРН (для индивидуального жилищного строительства);
- граница земельного участка, сведения о котором содержатся в ЕГРН (для ведения огородничества);
- граница земельного участка, сведения о котором содержатся в ЕГРН (прочие);
- граница МО и граница населенных пунктов, сведения о которых содержатся в ЕГРН;
- граница объектов капитального строительства, сведения о которых содержатся в ЕГРН;

Подпись _____ Дата "12" декабря 2022 г.

Место для оттиска печати (при наличии) лица, составившего описание местоположения границ объекта

Текстовое описание местоположения границ населенных пунктов, территориальных зон

Прохождение границы		Описание прохождения границы
от точки	до точки	
1	2	3
1	2	-
2	3	-
3	4	-
4	5	-
5	6	-
6	7	-
7	8	-
8	9	-
9	10	-
10	11	-
11	12	-
12	13	-
13	14	-
14	15	-
15	1	-
16	17	-
17	18	-
18	19	-
19	20	-
20	21	-
21	22	-
22	23	-
23	24	-
24	25	-
25	26	-
26	27	-
27	28	-
28	16	-
29	30	-
30	31	-
31	32	-
32	33	-
33	34	-
34	35	-
35	36	-
36	37	-
37	38	-

Текстовое описание местоположения границ населенных пунктов, территориальных зон

Прохождение границы		Описание прохождения границы
от точки	до точки	
1	2	3
38	29	-
39	40	-
40	41	-
41	42	-
42	39	-
43	44	-
44	45	-
45	46	-
46	47	-
47	48	-
48	49	-
49	50	-
50	51	-
51	52	-
52	53	-
53	54	-
54	55	-
55	56	-
56	57	-
57	58	-
58	59	-
59	60	-
60	61	-
61	62	-
62	63	-
63	64	-
64	65	-
65	43	-
66	67	-
67	68	-
68	69	-
69	66	-
70	71	-
71	72	-
72	73	-
73	74	-
74	75	-

Текстовое описание местоположения границ населенных пунктов, территориальных зон

Прохождение границы		Описание прохождения границы
от точки	до точки	
1	2	3
75	76	-
76	70	-
77	78	-
78	79	-
79	80	-
80	81	-
81	82	-
82	83	-
83	84	-
84	85	-
85	86	-
86	77	-
87	88	-
88	89	-
89	90	-
90	91	-
91	92	-
92	93	-
93	94	-
94	95	-
95	96	-
96	97	-
97	98	-
98	99	-
99	100	-
100	101	-
101	102	-
102	103	-
103	104	-
104	105	-
105	106	-
106	107	-
107	108	-
108	109	-
109	110	-
110	111	-
111	112	-

Текстовое описание местоположения границ населенных пунктов, территориальных зон

Прохождение границы		Описание прохождения границы
от точки	до точки	
1	2	3
112	113	-
113	114	-
114	115	-
115	116	-
116	117	-
117	118	-
118	119	-
119	120	-
120	121	-
121	122	-
122	123	-
123	124	-
124	125	-
125	126	-
126	127	-
127	128	-
128	129	-
129	130	-
130	131	-
131	132	-
132	133	-
133	134	-
134	135	-
135	136	-
136	87	-
137	138	-
138	139	-
139	140	-
140	137	-
141	142	-
142	143	-
143	144	-
144	145	-
145	146	-
146	147	-
147	148	-
148	149	-

Текстовое описание местоположения границ населенных пунктов, территориальных зон

Прохождение границы		Описание прохождения границы
от точки	до точки	
1	2	3
149	150	-
150	151	-
151	152	-
152	153	-
153	154	-
154	155	-
155	156	-
156	157	-
157	141	-
158	159	-
159	160	-
160	161	-
161	158	-
162	163	-
163	164	-
164	165	-
165	166	-
166	162	-
167	168	-
168	169	-
169	170	-
170	171	-
171	172	-
172	173	-
173	174	-
174	175	-
175	176	-
176	177	-
177	178	-
178	179	-
179	180	-
180	181	-
181	182	-
182	183	-
183	184	-
184	185	-
185	186	-

Текстовое описание местоположения границ населенных пунктов, территориальных зон

Прохождение границы		Описание прохождения границы
от точки	до точки	
1	2	3
186	187	-
187	188	-
188	189	-
189	190	-
190	191	-
191	192	-
192	193	-
193	194	-
194	195	-
195	196	-
196	197	-
197	198	-
198	199	-
199	200	-
200	201	-
201	167	-
202	203	-
203	204	-
204	205	-
205	206	-
206	207	-
207	208	-
208	209	-
209	210	-
210	211	-
211	212	-
212	213	-
213	214	-
214	215	-
215	216	-
216	217	-
217	218	-
218	219	-
219	220	-
220	221	-
221	202	-
222	223	-

Текстовое описание местоположения границ населенных пунктов, территориальных зон

Прохождение границы		Описание прохождения границы
от точки	до точки	
1	2	3
223	224	-
224	225	-
225	226	-
226	227	-
227	228	-
228	229	-
229	230	-
230	231	-
231	232	-
232	233	-
233	234	-
234	222	-
235	236	-
236	237	-
237	238	-
238	235	-
239	240	-
240	241	-
241	242	-
242	243	-
243	244	-
244	245	-
245	246	-
246	247	-
247	248	-
248	249	-
249	250	-
250	251	-
251	252	-
252	253	-
253	254	-
254	239	-
255	256	-
256	257	-
257	258	-
258	259	-
259	260	-

Текстовое описание местоположения границ населенных пунктов, территориальных зон

Прохождение границы		Описание прохождения границы
от точки	до точки	
1	2	3
260	261	-
261	255	-
262	263	-
263	264	-
264	265	-
265	266	-
266	267	-
267	268	-
268	269	-
269	270	-
270	271	-
271	272	-
272	273	-
273	262	-
274	275	-
275	276	-
276	277	-
277	278	-
278	279	-
279	280	-
280	281	-
281	282	-
282	283	-
283	284	-
284	285	-
285	286	-
286	287	-
287	288	-
288	274	-
289	290	-
290	291	-
291	292	-
292	293	-
293	294	-
294	295	-
295	296	-
296	297	-

Текстовое описание местоположения границ населенных пунктов, территориальных зон

Прохождение границы		Описание прохождения границы
от точки	до точки	
1	2	3
297	298	-
298	289	-
299	300	-
300	301	-
301	302	-
302	303	-
303	304	-
304	305	-
305	306	-
306	307	-
307	308	-
308	309	-
309	310	-
310	299	-
311	312	-
312	313	-
313	314	-
314	315	-
315	316	-
316	317	-
317	318	-
318	311	-
319	320	-
320	321	-
321	322	-
322	323	-
323	324	-
324	319	-
325	326	-
326	327	-
327	328	-
328	329	-
329	330	-
330	331	-
331	332	-
332	333	-
333	334	-

Текстовое описание местоположения границ населенных пунктов, территориальных зон

Прохождение границы		Описание прохождения границы
от точки	до точки	
1	2	3
334	335	-
335	336	-
336	337	-
337	325	-
338	339	-
339	340	-
340	341	-
341	342	-
342	343	-
343	344	-
344	345	-
345	346	-
346	347	-
347	348	-
348	349	-
349	350	-
350	351	-
351	338	-
352	353	-
353	354	-
354	355	-
355	356	-
356	357	-
357	358	-
358	359	-
359	360	-
360	361	-
361	362	-
362	363	-
363	364	-
364	365	-
365	366	-
366	367	-
367	368	-
368	369	-
369	370	-
370	371	-

Текстовое описание местоположения границ населенных пунктов, территориальных зон

Прохождение границы		Описание прохождения границы
от точки	до точки	
1	2	3
371	372	-
372	373	-
373	374	-
374	375	-
375	376	-
376	377	-
377	378	-
378	379	-
379	380	-
380	381	-
381	382	-
382	383	-
383	384	-
384	385	-
385	386	-
386	387	-
387	388	-
388	389	-
389	390	-
390	391	-
391	392	-
392	393	-
393	394	-
394	395	-
395	396	-
396	397	-
397	398	-
398	399	-
399	352	-
400	401	-
401	402	-
402	403	-
403	404	-
404	405	-
405	406	-
406	407	-
407	408	-

Текстовое описание местоположения границ населенных пунктов, территориальных зон

Прохождение границы		Описание прохождения границы
от точки	до точки	
1	2	3
408	409	-
409	410	-
410	400	-
411	412	-
412	413	-
413	414	-
414	415	-
415	416	-
416	417	-
417	418	-
418	419	-
419	420	-
420	421	-
421	422	-
422	423	-
423	424	-
424	425	-
425	426	-
426	427	-
427	411	-
428	429	-
429	430	-
430	431	-
431	432	-
432	433	-
433	434	-
434	435	-
435	436	-
436	437	-
437	438	-
438	439	-
439	440	-
440	441	-
441	442	-
442	443	-
443	444	-
444	445	-

Текстовое описание местоположения границ населенных пунктов, территориальных зон

Прохождение границы		Описание прохождения границы
от точки	до точки	
1	2	3
445	446	-
446	447	-
447	448	-
448	449	-
449	450	-
450	451	-
451	452	-
452	453	-
453	454	-
454	455	-
455	456	-
456	457	-
457	458	-
458	459	-
459	460	-
460	461	-
461	462	-
462	463	-
463	464	-
464	465	-
465	466	-
466	467	-
467	468	-
468	469	-
469	470	-
470	471	-
471	472	-
472	473	-
473	474	-
474	475	-
475	476	-
476	477	-
477	478	-
478	428	-
479	480	-
480	481	-
481	482	-

Текстовое описание местоположения границ населенных пунктов, территориальных зон

Прохождение границы		Описание прохождения границы
от точки	до точки	
1	2	3
482	483	-
483	484	-
484	485	-
485	486	-
486	487	-
487	488	-
488	489	-
489	490	-
490	491	-
491	492	-
492	493	-
493	494	-
494	495	-
495	496	-
496	497	-
497	498	-
498	499	-
499	500	-
500	501	-
501	502	-
502	503	-
503	504	-
504	505	-
505	506	-
506	507	-
507	508	-
508	509	-
509	510	-
510	511	-
511	512	-
512	513	-
513	514	-
514	515	-
515	516	-
516	517	-
517	518	-
518	519	-

Текстовое описание местоположения границ населенных пунктов, территориальных зон

Прохождение границы		Описание прохождения границы
от точки	до точки	
1	2	3
519	520	-
520	521	-
521	522	-
522	523	-
523	524	-
524	525	-
525	479	-
526	527	-
527	528	-
528	529	-
529	530	-
530	531	-
531	532	-
532	533	-
533	534	-
534	535	-
535	536	-
536	537	-
537	526	-
538	539	-
539	540	-
540	541	-
541	542	-
542	543	-
543	544	-
544	545	-
545	546	-
546	547	-
547	548	-
548	549	-
549	550	-
550	551	-
551	538	-
552	553	-
553	554	-
554	555	-
555	556	-

Текстовое описание местоположения границ населенных пунктов, территориальных зон

Прохождение границы		Описание прохождения границы
от точки	до точки	
1	2	3
556	557	-
557	558	-
558	559	-
559	560	-
560	561	-
561	562	-
562	563	-
563	564	-
564	565	-
565	566	-
566	567	-
567	552	-
568	569	-
569	570	-
570	571	-
571	572	-
572	568	-
573	574	-
574	575	-
575	576	-
576	577	-
577	578	-
578	579	-
579	580	-
580	581	-
581	582	-
582	583	-
583	584	-
584	585	-
585	586	-
586	587	-
587	588	-
588	589	-
589	590	-
590	591	-
591	592	-
592	593	-

Текстовое описание местоположения границ населенных пунктов, территориальных зон

Прохождение границы		Описание прохождения границы
от точки	до точки	
1	2	3
593	594	-
594	595	-
595	596	-
596	597	-
597	598	-
598	599	-
599	600	-
600	601	-
601	602	-
602	603	-
603	604	-
604	605	-
605	606	-
606	607	-
607	608	-
608	573	-
609	610	-
610	611	-
611	612	-
612	613	-
613	614	-
614	615	-
615	616	-
616	617	-
617	618	-
618	619	-
619	620	-
620	621	-
621	622	-
622	609	-
623	624	-
624	625	-
625	626	-
626	627	-
627	628	-
628	629	-
629	630	-

Текстовое описание местоположения границ населенных пунктов, территориальных зон

Прохождение границы		Описание прохождения границы
от точки	до точки	
1	2	3
630	631	-
631	632	-
632	623	-
633	634	-
634	635	-
635	636	-
636	637	-
637	633	-
638	639	-
639	640	-
640	641	-
641	642	-
642	643	-
643	644	-
644	645	-
645	646	-
646	647	-
647	648	-
648	649	-
649	650	-
650	651	-
651	652	-
652	653	-
653	654	-
654	638	-
655	656	-
656	657	-
657	658	-
658	659	-
659	660	-
660	661	-
661	662	-
662	663	-
663	664	-
664	665	-
665	666	-
666	667	-

Текстовое описание местоположения границ населенных пунктов, территориальных зон

Прохождение границы		Описание прохождения границы
от точки	до точки	
1	2	3
667	655	-
668	669	-
669	670	-
670	671	-
671	672	-
672	673	-
673	674	-
674	675	-
675	668	-
676	677	-
677	678	-
678	679	-
679	680	-
680	681	-
681	682	-
682	683	-
683	684	-
684	685	-
685	686	-
686	687	-
687	688	-
688	676	-
689	690	-
690	691	-
691	692	-
692	693	-
693	694	-
694	695	-
695	696	-
696	697	-
697	689	-
698	699	-
699	700	-
700	701	-
701	702	-
702	703	-
703	698	-

Текстовое описание местоположения границ населенных пунктов, территориальных зон

Прохождение границы		Описание прохождения границы
от точки	до точки	
1	2	3
704	705	-
705	706	-
706	707	-
707	708	-
708	709	-
709	710	-
710	711	-
711	712	-
712	713	-
713	714	-
714	704	-
715	716	-
716	717	-
717	718	-
718	719	-
719	720	-
720	715	-
721	722	-
722	723	-
723	724	-
724	725	-
725	726	-
726	727	-
727	728	-
728	729	-
729	730	-
730	731	-
731	732	-
732	733	-
733	734	-
734	735	-
735	736	-
736	737	-
737	738	-
738	739	-
739	740	-
740	741	-

Текстовое описание местоположения границ населенных пунктов, территориальных зон

Прохождение границы		Описание прохождения границы
от точки	до точки	
1	2	3
741	742	-
742	743	-
743	744	-
744	745	-
745	746	-
746	747	-
747	748	-
748	749	-
749	750	-
750	751	-
751	752	-
752	753	-
753	754	-
754	755	-
755	756	-
756	757	-
757	758	-
758	759	-
759	760	-
760	761	-
761	762	-
762	721	-
763	764	-
764	765	-
765	766	-
766	767	-
767	768	-
768	769	-
769	770	-
770	771	-
771	772	-
772	773	-
773	774	-
774	775	-
775	776	-
776	777	-
777	763	-

Текстовое описание местоположения границ населенных пунктов, территориальных зон

Прохождение границы		Описание прохождения границы
от точки	до точки	
1	2	3
778	779	-
779	780	-
780	781	-
781	778	-
782	783	-
783	784	-
784	785	-
785	786	-
786	787	-
787	788	-
788	789	-
789	790	-
790	791	-
791	792	-
792	782	-
793	794	-
794	795	-
795	796	-
796	797	-
797	798	-
798	799	-
799	800	-
800	801	-
801	802	-
802	793	-
803	804	-
804	805	-
805	806	-
806	807	-
807	808	-
808	803	-
809	810	-
810	811	-
811	812	-
812	809	-
813	814	-
814	815	-

Текстовое описание местоположения границ населенных пунктов, территориальных зон

Прохождение границы		Описание прохождения границы
от точки	до точки	
1	2	3
815	816	-
816	817	-
817	818	-
818	819	-
819	820	-
820	821	-
821	822	-
822	823	-
823	824	-
824	825	-
825	826	-
826	827	-
827	828	-
828	829	-
829	830	-
830	831	-
831	832	-
832	833	-
833	834	-
834	835	-
835	836	-
836	837	-
837	838	-
838	839	-
839	840	-
840	841	-
841	842	-
842	843	-
843	844	-
844	845	-
845	846	-
846	847	-
847	813	-
848	849	-
849	850	-
850	851	-
851	852	-

Текстовое описание местоположения границ населенных пунктов, территориальных зон

Прохождение границы		Описание прохождения границы
от точки	до точки	
1	2	3
852	853	-
853	854	-
854	855	-
855	856	-
856	857	-
857	858	-
858	859	-
859	860	-
860	861	-
861	862	-
862	863	-
863	864	-
864	865	-
865	866	-
866	867	-
867	868	-
868	869	-
869	848	-
870	871	-
871	872	-
872	873	-
873	874	-
874	875	-
875	876	-
876	877	-
877	878	-
878	879	-
879	880	-
880	881	-
881	882	-
882	883	-
883	884	-
884	885	-
885	886	-
886	887	-
887	888	-
888	889	-

Текстовое описание местоположения границ населенных пунктов, территориальных зон

Прохождение границы		Описание прохождения границы
от точки	до точки	
1	2	3
889	890	-
890	891	-
891	892	-
892	893	-
893	870	-
894	895	-
895	896	-
896	897	-
897	898	-
898	899	-
899	900	-
900	901	-
901	902	-
902	903	-
903	904	-
904	905	-
905	906	-
906	907	-
907	908	-
908	894	-
909	910	-
910	911	-
911	912	-
912	913	-
913	914	-
914	915	-
915	916	-
916	917	-
917	918	-
918	919	-
919	920	-
920	921	-
921	922	-
922	909	-
923	924	-
924	925	-
925	926	-

Текстовое описание местоположения границ населенных пунктов, территориальных зон

Прохождение границы		Описание прохождения границы
от точки	до точки	
1	2	3
926	927	-
927	928	-
928	929	-
929	930	-
930	923	-
931	932	-
932	933	-
933	934	-
934	935	-
935	936	-
936	937	-
937	931	-
938	939	-
939	940	-
940	941	-
941	942	-
942	943	-
943	944	-
944	945	-
945	946	-
946	947	-
947	948	-
948	949	-
949	950	-
950	951	-
951	952	-
952	953	-
953	954	-
954	955	-
955	956	-
956	957	-
957	938	-
958	959	-
959	960	-
960	961	-
961	962	-
962	963	-

Текстовое описание местоположения границ населенных пунктов, территориальных зон

Прохождение границы		Описание прохождения границы
от точки	до точки	
1	2	3
963	964	-
964	965	-
965	966	-
966	967	-
967	958	-
968	969	-
969	970	-
970	971	-
971	972	-
972	973	-
973	974	-
974	975	-
975	968	-
976	977	-
977	978	-
978	979	-
979	980	-
980	981	-
981	982	-
982	983	-
983	984	-
984	985	-
985	986	-
986	987	-
987	988	-
988	989	-
989	990	-
990	976	-
991	992	-
992	993	-
993	994	-
994	995	-
995	996	-
996	997	-
997	998	-
998	999	-
999	1000	-

Текстовое описание местоположения границ населенных пунктов, территориальных зон

Прохождение границы		Описание прохождения границы
от точки	до точки	
1	2	3
1000	1001	-
1001	1002	-
1002	1003	-
1003	1004	-
1004	1005	-
1005	1006	-
1006	1007	-
1007	1008	-
1008	1009	-
1009	1010	-
1010	1011	-
1011	1012	-
1012	1013	-
1013	1014	-
1014	1015	-
1015	1016	-
1016	1017	-
1017	1018	-
1018	1019	-
1019	1020	-
1020	1021	-
1021	1022	-
1022	1023	-
1023	1024	-
1024	1025	-
1025	1026	-
1026	1027	-
1027	1028	-
1028	991	-
1029	1030	-
1030	1031	-
1031	1032	-
1032	1033	-
1033	1034	-
1034	1035	-
1035	1036	-
1036	1037	-

Текстовое описание местоположения границ населенных пунктов, территориальных зон

Прохождение границы		Описание прохождения границы
от точки	до точки	
1	2	3
1037	1038	-
1038	1039	-
1039	1040	-
1040	1041	-
1041	1042	-
1042	1043	-
1043	1044	-
1044	1045	-
1045	1046	-
1046	1047	-
1047	1048	-
1048	1049	-
1049	1050	-
1050	1051	-
1051	1052	-
1052	1053	-
1053	1054	-
1054	1055	-
1055	1056	-
1056	1057	-
1057	1058	-
1058	1059	-
1059	1060	-
1060	1061	-
1061	1062	-
1062	1063	-
1063	1064	-
1064	1065	-
1065	1066	-
1066	1067	-
1067	1068	-
1068	1029	-
1069	1070	-
1070	1071	-
1071	1072	-
1072	1073	-
1073	1069	-

Текстовое описание местоположения границ населенных пунктов, территориальных зон

Прохождение границы		Описание прохождения границы
от точки	до точки	
1	2	3
1074	1075	-
1075	1076	-
1076	1077	-
1077	1078	-
1078	1079	-
1079	1080	-
1080	1081	-
1081	1082	-
1082	1083	-
1083	1074	-
1084	1085	-
1085	1086	-
1086	1087	-
1087	1088	-
1088	1089	-
1089	1090	-
1090	1091	-
1091	1092	-
1092	1093	-
1093	1094	-
1094	1095	-
1095	1096	-
1096	1097	-
1097	1098	-
1098	1084	-
1099	1100	-
1100	1101	-
1101	1102	-
1102	1103	-
1103	1104	-
1104	1105	-
1105	1106	-
1106	1107	-
1107	1108	-
1108	1109	-
1109	1110	-
1110	1111	-

Текстовое описание местоположения границ населенных пунктов, территориальных зон

Прохождение границы		Описание прохождения границы
от точки	до точки	
1	2	3
1111	1112	-
1112	1113	-
1113	1114	-
1114	1115	-
1115	1099	-
1116	1117	-
1117	1118	-
1118	1119	-
1119	1120	-
1120	1121	-
1121	1116	-
1122	1123	-
1123	1124	-
1124	1125	-
1125	1126	-
1126	1127	-
1127	1128	-
1128	1129	-
1129	1130	-
1130	1131	-
1131	1132	-
1132	1122	-
1133	1134	-
1134	1135	-
1135	1136	-
1136	1137	-
1137	1138	-
1138	1139	-
1139	1140	-
1140	1141	-
1141	1142	-
1142	1143	-
1143	1144	-
1144	1145	-
1145	1146	-
1146	1133	-
1147	1148	-

Текстовое описание местоположения границ населенных пунктов, территориальных зон

Прохождение границы		Описание прохождения границы
от точки	до точки	
1	2	3
1148	1149	-
1149	1150	-
1150	1151	-
1151	1152	-
1152	1153	-
1153	1154	-
1154	1155	-
1155	1156	-
1156	1157	-
1157	1158	-
1158	1159	-
1159	1160	-
1160	1161	-
1161	1162	-
1162	1163	-
1163	1164	-
1164	1165	-
1165	1166	-
1166	1167	-
1167	1168	-
1168	1147	-
1169	1170	-
1170	1171	-
1171	1172	-
1172	1173	-
1173	1174	-
1174	1175	-
1175	1176	-
1176	1177	-
1177	1178	-
1178	1179	-
1179	1180	-
1180	1169	-
1181	1182	-
1182	1183	-
1183	1184	-
1184	1185	-

Текстовое описание местоположения границ населенных пунктов, территориальных зон

Прохождение границы		Описание прохождения границы
от точки	до точки	
1	2	3
1185	1186	-
1186	1181	-
1187	1188	-
1188	1189	-
1189	1190	-
1190	1191	-
1191	1192	-
1192	1193	-
1193	1194	-
1194	1195	-
1195	1196	-
1196	1197	-
1197	1198	-
1198	1199	-
1199	1200	-
1200	1187	-
1201	1202	-
1202	1203	-
1203	1204	-
1204	1205	-
1205	1206	-
1206	1207	-
1207	1208	-
1208	1209	-
1209	1210	-
1210	1211	-
1211	1212	-
1212	1213	-
1213	1214	-
1214	1215	-
1215	1216	-
1216	1217	-
1217	1218	-
1218	1219	-
1219	1220	-
1220	1221	-
1221	1222	-

Текстовое описание местоположения границ населенных пунктов, территориальных зон

Прохождение границы		Описание прохождения границы
от точки	до точки	
1	2	3
1222	1223	-
1223	1201	-
1224	1225	-
1225	1226	-
1226	1227	-
1227	1228	-
1228	1229	-
1229	1230	-
1230	1231	-
1231	1232	-
1232	1233	-
1233	1234	-
1234	1235	-
1235	1236	-
1236	1237	-
1237	1238	-
1238	1239	-
1239	1240	-
1240	1241	-
1241	1242	-
1242	1243	-
1243	1244	-
1244	1224	-
1245	1246	-
1246	1247	-
1247	1248	-
1248	1249	-
1249	1250	-
1250	1251	-
1251	1252	-
1252	1245	-
1253	1254	-
1254	1255	-
1255	1256	-
1256	1257	-
1257	1258	-
1258	1259	-

Текстовое описание местоположения границ населенных пунктов, территориальных зон

Прохождение границы		Описание прохождения границы
от точки	до точки	
1	2	3
1259	1260	-
1260	1261	-
1261	1262	-
1262	1263	-
1263	1264	-
1264	1265	-
1265	1266	-
1266	1267	-
1267	1268	-
1268	1269	-
1269	1270	-
1270	1271	-
1271	1272	-
1272	1273	-
1273	1274	-
1274	1253	-
1275	1276	-
1276	1277	-
1277	1278	-
1278	1279	-
1279	1280	-
1280	1281	-
1281	1282	-
1282	1283	-
1283	1284	-
1284	1285	-
1285	1286	-
1286	1287	-
1287	1288	-
1288	1289	-
1289	1290	-
1290	1291	-
1291	1292	-
1292	1293	-
1293	1294	-
1294	1275	-
1295	1296	-

Текстовое описание местоположения границ населенных пунктов, территориальных зон

Прохождение границы		Описание прохождения границы
от точки	до точки	
1	2	3
1296	1297	-
1297	1298	-
1298	1299	-
1299	1300	-
1300	1301	-
1301	1302	-
1302	1303	-
1303	1304	-
1304	1305	-
1305	1295	-
1306	1307	-
1307	1308	-
1308	1309	-
1309	1310	-
1310	1311	-
1311	1312	-
1312	1306	-
1313	1314	-
1314	1315	-
1315	1316	-
1316	1313	-
1317	1318	-
1318	1319	-
1319	1320	-
1320	1321	-
1321	1322	-
1322	1323	-
1323	1324	-
1324	1325	-
1325	1326	-
1326	1327	-
1327	1328	-
1328	1329	-
1329	1330	-
1330	1331	-
1331	1332	-
1332	1333	-

Текстовое описание местоположения границ населенных пунктов, территориальных зон

Прохождение границы		Описание прохождения границы
от точки	до точки	
1	2	3
1333	1334	-
1334	1335	-
1335	1336	-
1336	1337	-
1337	1338	-
1338	1339	-
1339	1340	-
1340	1341	-
1341	1342	-
1342	1343	-
1343	1344	-
1344	1345	-
1345	1346	-
1346	1347	-
1347	1348	-
1348	1349	-
1349	1350	-
1350	1351	-
1351	1352	-
1352	1353	-
1353	1354	-
1354	1355	-
1355	1356	-
1356	1357	-
1357	1358	-
1358	1359	-
1359	1360	-
1360	1361	-
1361	1362	-
1362	1363	-
1363	1364	-
1364	1317	-
1365	1366	-
1366	1367	-
1367	1368	-
1368	1369	-
1369	1370	-

Текстовое описание местоположения границ населенных пунктов, территориальных зон

Прохождение границы		Описание прохождения границы
от точки	до точки	
1	2	3
1370	1371	-
1371	1372	-
1372	1373	-
1373	1374	-
1374	1375	-
1375	1376	-
1376	1377	-
1377	1378	-
1378	1379	-
1379	1380	-
1380	1381	-
1381	1382	-
1382	1383	-
1383	1384	-
1384	1385	-
1385	1386	-
1386	1387	-
1387	1388	-
1388	1389	-
1389	1390	-
1390	1365	-
1391	1392	-
1392	1393	-
1393	1394	-
1394	1395	-
1395	1396	-
1396	1397	-
1397	1398	-
1398	1399	-
1399	1400	-
1400	1401	-
1401	1402	-
1402	1403	-
1403	1404	-
1404	1405	-
1405	1406	-
1406	1407	-

Текстовое описание местоположения границ населенных пунктов, территориальных зон

Прохождение границы		Описание прохождения границы
от точки	до точки	
1	2	3
1407	1408	-
1408	1409	-
1409	1410	-
1410	1411	-
1411	1412	-
1412	1413	-
1413	1414	-
1414	1415	-
1415	1416	-
1416	1417	-
1417	1418	-
1418	1419	-
1419	1391	-
1420	1421	-
1421	1422	-
1422	1423	-
1423	1424	-
1424	1425	-
1425	1426	-
1426	1427	-
1427	1420	-
1428	1429	-
1429	1430	-
1430	1431	-
1431	1432	-
1432	1433	-
1433	1434	-
1434	1435	-
1435	1436	-
1436	1437	-
1437	1438	-
1438	1439	-
1439	1440	-
1440	1441	-
1441	1442	-
1442	1443	-
1443	1444	-

Текстовое описание местоположения границ населенных пунктов, территориальных зон

Прохождение границы		Описание прохождения границы
от точки	до точки	
1	2	3
1444	1428	-
1445	1446	-
1446	1447	-
1447	1448	-
1448	1449	-
1449	1450	-
1450	1451	-
1451	1452	-
1452	1453	-
1453	1454	-
1454	1445	-
1455	1456	-
1456	1457	-
1457	1458	-
1458	1459	-
1459	1460	-
1460	1461	-
1461	1462	-
1462	1463	-
1463	1464	-
1464	1465	-
1465	1466	-
1466	1467	-
1467	1455	-
1468	1469	-
1469	1470	-
1470	1471	-
1471	1472	-
1472	1473	-
1473	1474	-
1474	1475	-
1475	1476	-
1476	1477	-
1477	1478	-
1478	1479	-
1479	1480	-
1480	1481	-

Текстовое описание местоположения границ населенных пунктов, территориальных зон

Прохождение границы		Описание прохождения границы
от точки	до точки	
1	2	3
1481	1482	-
1482	1483	-
1483	1484	-
1484	1485	-
1485	1486	-
1486	1487	-
1487	1488	-
1488	1489	-
1489	1468	-
1490	1491	-
1491	1492	-
1492	1493	-
1493	1494	-
1494	1495	-
1495	1496	-
1496	1497	-
1497	1498	-
1498	1499	-
1499	1500	-
1500	1490	-
1501	1502	-
1502	1503	-
1503	1504	-
1504	1505	-
1505	1506	-
1506	1507	-
1507	1508	-
1508	1509	-
1509	1501	-
1510	1511	-
1511	1512	-
1512	1513	-
1513	1514	-
1514	1515	-
1515	1510	-
1516	1517	-
1517	1518	-

Текстовое описание местоположения границ населенных пунктов, территориальных зон

Прохождение границы		Описание прохождения границы
от точки	до точки	
1	2	3
1518	1519	-
1519	1520	-
1520	1521	-
1521	1522	-
1522	1523	-
1523	1524	-
1524	1525	-
1525	1526	-
1526	1527	-
1527	1528	-
1528	1529	-
1529	1530	-
1530	1531	-
1531	1532	-
1532	1533	-
1533	1534	-
1534	1535	-
1535	1536	-
1536	1537	-
1537	1538	-
1538	1516	-
1539	1540	-
1540	1541	-
1541	1542	-
1542	1543	-
1543	1544	-
1544	1545	-
1545	1546	-
1546	1547	-
1547	1548	-
1548	1549	-
1549	1550	-
1550	1551	-
1551	1552	-
1552	1553	-
1553	1554	-
1554	1555	-

Текстовое описание местоположения границ населенных пунктов, территориальных зон

Прохождение границы		Описание прохождения границы
от точки	до точки	
1	2	3
1555	1556	-
1556	1557	-
1557	1558	-
1558	1559	-
1559	1560	-
1560	1561	-
1561	1562	-
1562	1563	-
1563	1564	-
1564	1565	-
1565	1566	-
1566	1567	-
1567	1568	-
1568	1569	-
1569	1570	-
1570	1571	-
1571	1572	-
1572	1573	-
1573	1574	-
1574	1575	-
1575	1576	-
1576	1577	-
1577	1578	-
1578	1579	-
1579	1580	-
1580	1581	-
1581	1582	-
1582	1583	-
1583	1584	-
1584	1585	-
1585	1586	-
1586	1587	-
1587	1588	-
1588	1589	-
1589	1590	-
1590	1591	-
1591	1592	-

Текстовое описание местоположения границ населенных пунктов, территориальных зон

Прохождение границы		Описание прохождения границы
от точки	до точки	
1	2	3
1592	1593	-
1593	1594	-
1594	1595	-
1595	1596	-
1596	1597	-
1597	1598	-
1598	1599	-
1599	1600	-
1600	1601	-
1601	1602	-
1602	1603	-
1603	1604	-
1604	1605	-
1605	1606	-
1606	1539	-
1607	1608	-
1608	1609	-
1609	1610	-
1610	1611	-
1611	1612	-
1612	1613	-
1613	1607	-
1614	1615	-
1615	1616	-
1616	1617	-
1617	1618	-
1618	1619	-
1619	1620	-
1620	1621	-
1621	1622	-
1622	1623	-
1623	1624	-
1624	1625	-
1625	1626	-
1626	1627	-
1627	1628	-
1628	1629	-

Текстовое описание местоположения границ населенных пунктов, территориальных зон

Прохождение границы		Описание прохождения границы
от точки	до точки	
1	2	3
1629	1630	-
1630	1631	-
1631	1632	-
1632	1633	-
1633	1634	-
1634	1635	-
1635	1636	-
1636	1637	-
1637	1638	-
1638	1639	-
1639	1640	-
1640	1614	-
1641	1642	-
1642	1643	-
1643	1644	-
1644	1645	-
1645	1646	-
1646	1647	-
1647	1648	-
1648	1649	-
1649	1650	-
1650	1651	-
1651	1652	-
1652	1653	-
1653	1654	-
1654	1655	-
1655	1641	-
1656	1657	-
1657	1658	-
1658	1659	-
1659	1660	-
1660	1661	-
1661	1662	-
1662	1663	-
1663	1664	-
1664	1656	-
1665	1666	-

Текстовое описание местоположения границ населенных пунктов, территориальных зон

Прохождение границы		Описание прохождения границы
от точки	до точки	
1	2	3
1666	1667	-
1667	1668	-
1668	1669	-
1669	1670	-
1670	1671	-
1671	1672	-
1672	1673	-
1673	1674	-
1674	1675	-
1675	1676	-
1676	1677	-
1677	1678	-
1678	1679	-
1679	1680	-
1680	1681	-
1681	1682	-
1682	1683	-
1683	1684	-
1684	1685	-
1685	1686	-
1686	1687	-
1687	1688	-
1688	1689	-
1689	1690	-
1690	1691	-
1691	1692	-
1692	1693	-
1693	1694	-
1694	1695	-
1695	1696	-
1696	1697	-
1697	1698	-
1698	1699	-
1699	1700	-
1700	1701	-
1701	1702	-
1702	1703	-

Текстовое описание местоположения границ населенных пунктов, территориальных зон

Прохождение границы		Описание прохождения границы
от точки	до точки	
1	2	3
1703	1704	-
1704	1705	-
1705	1706	-
1706	1707	-
1707	1665	-
1708	1709	-
1709	1710	-
1710	1711	-
1711	1712	-
1712	1713	-
1713	1714	-
1714	1715	-
1715	1716	-
1716	1717	-
1717	1718	-
1718	1708	-
1719	1720	-
1720	1721	-
1721	1722	-
1722	1723	-
1723	1724	-
1724	1725	-
1725	1726	-
1726	1727	-
1727	1728	-
1728	1729	-
1729	1730	-
1730	1731	-
1731	1732	-
1732	1733	-
1733	1734	-
1734	1735	-
1735	1719	-
1736	1737	-
1737	1738	-
1738	1739	-
1739	1740	-

Текстовое описание местоположения границ населенных пунктов, территориальных зон

Прохождение границы		Описание прохождения границы
от точки	до точки	
1	2	3
1740	1741	-
1741	1742	-
1742	1743	-
1743	1744	-
1744	1745	-
1745	1746	-
1746	1747	-
1747	1748	-
1748	1749	-
1749	1736	-
1750	1751	-
1751	1752	-
1752	1753	-
1753	1754	-
1754	1755	-
1755	1756	-
1756	1757	-
1757	1758	-
1758	1759	-
1759	1760	-
1760	1761	-
1761	1762	-
1762	1763	-
1763	1764	-
1764	1765	-
1765	1766	-
1766	1767	-
1767	1768	-
1768	1769	-
1769	1770	-
1770	1771	-
1771	1772	-
1772	1773	-
1773	1774	-
1774	1775	-
1775	1776	-
1776	1777	-

Текстовое описание местоположения границ населенных пунктов, территориальных зон

Прохождение границы		Описание прохождения границы
от точки	до точки	
1	2	3
1777	1778	-
1778	1779	-
1779	1780	-
1780	1781	-
1781	1782	-
1782	1783	-
1783	1784	-
1784	1785	-
1785	1786	-
1786	1787	-
1787	1788	-
1788	1789	-
1789	1790	-
1790	1791	-
1791	1792	-
1792	1793	-
1793	1794	-
1794	1795	-
1795	1796	-
1796	1797	-
1797	1798	-
1798	1799	-
1799	1800	-
1800	1801	-
1801	1802	-
1802	1803	-
1803	1804	-
1804	1805	-
1805	1806	-
1806	1807	-
1807	1808	-
1808	1750	-
1809	1810	-
1810	1811	-
1811	1812	-
1812	1813	-
1813	1814	-

Текстовое описание местоположения границ населенных пунктов, территориальных зон

Прохождение границы		Описание прохождения границы
от точки	до точки	
1	2	3
1814	1815	-
1815	1816	-
1816	1817	-
1817	1818	-
1818	1819	-
1819	1820	-
1820	1821	-
1821	1822	-
1822	1823	-
1823	1824	-
1824	1825	-
1825	1826	-
1826	1827	-
1827	1828	-
1828	1829	-
1829	1830	-
1830	1831	-
1831	1832	-
1832	1833	-
1833	1834	-
1834	1835	-
1835	1836	-
1836	1837	-
1837	1838	-
1838	1839	-
1839	1840	-
1840	1809	-
1841	1842	-
1842	1843	-
1843	1844	-
1844	1845	-
1845	1846	-
1846	1847	-
1847	1848	-
1848	1849	-
1849	1850	-
1850	1851	-

Текстовое описание местоположения границ населенных пунктов, территориальных зон

Прохождение границы		Описание прохождения границы
от точки	до точки	
1	2	3
1851	1852	-
1852	1853	-
1853	1854	-
1854	1855	-
1855	1841	-
1856	1857	-
1857	1858	-
1858	1859	-
1859	1860	-
1860	1861	-
1861	1862	-
1862	1863	-
1863	1864	-
1864	1865	-
1865	1856	-
1866	1867	-
1867	1868	-
1868	1869	-
1869	1870	-
1870	1866	-
1871	1872	-
1872	1873	-
1873	1874	-
1874	1875	-
1875	1876	-
1876	1877	-
1877	1878	-
1878	1879	-
1879	1880	-
1880	1881	-
1881	1882	-
1882	1883	-
1883	1884	-
1884	1885	-
1885	1886	-
1886	1887	-
1887	1888	-

Текстовое описание местоположения границ населенных пунктов, территориальных зон

Прохождение границы		Описание прохождения границы
от точки	до точки	
1	2	3
1888	1889	-
1889	1890	-
1890	1891	-
1891	1892	-
1892	1893	-
1893	1894	-
1894	1895	-
1895	1896	-
1896	1897	-
1897	1898	-
1898	1899	-
1899	1900	-
1900	1901	-
1901	1902	-
1902	1903	-
1903	1904	-
1904	1905	-
1905	1906	-
1906	1907	-
1907	1908	-
1908	1909	-
1909	1910	-
1910	1911	-
1911	1912	-
1912	1913	-
1913	1914	-
1914	1871	-
1915	1916	-
1916	1917	-
1917	1918	-
1918	1915	-
1919	1920	-
1920	1921	-
1921	1922	-
1922	1923	-
1923	1924	-
1924	1925	-

Текстовое описание местоположения границ населенных пунктов, территориальных зон

Прохождение границы		Описание прохождения границы
от точки	до точки	
1	2	3
1925	1926	-
1926	1919	-
1927	1928	-
1928	1929	-
1929	1930	-
1930	1931	-
1931	1932	-
1932	1933	-
1933	1934	-
1934	1935	-
1935	1936	-
1936	1937	-
1937	1938	-
1938	1939	-
1939	1940	-
1940	1941	-
1941	1942	-
1942	1943	-
1943	1944	-
1944	1945	-
1945	1946	-
1946	1947	-
1947	1948	-
1948	1949	-
1949	1950	-
1950	1951	-
1951	1952	-
1952	1953	-
1953	1954	-
1954	1955	-
1955	1956	-
1956	1927	-
1957	1958	-
1958	1959	-
1959	1960	-
1960	1961	-
1961	1962	-

Текстовое описание местоположения границ населенных пунктов, территориальных зон

Прохождение границы		Описание прохождения границы
от точки	до точки	
1	2	3
1962	1963	-
1963	1964	-
1964	1965	-
1965	1966	-
1966	1967	-
1967	1968	-
1968	1969	-
1969	1970	-
1970	1971	-
1971	1972	-
1972	1973	-
1973	1974	-
1974	1975	-
1975	1976	-
1976	1977	-
1977	1978	-
1978	1979	-
1979	1980	-
1980	1981	-
1981	1982	-
1982	1983	-
1983	1984	-
1984	1985	-
1985	1986	-
1986	1987	-
1987	1988	-
1988	1989	-
1989	1990	-
1990	1991	-
1991	1992	-
1992	1993	-
1993	1994	-
1994	1995	-
1995	1996	-
1996	1997	-
1997	1998	-
1998	1999	-

Текстовое описание местоположения границ населенных пунктов, территориальных зон

Прохождение границы		Описание прохождения границы
от точки	до точки	
1	2	3
1999	1957	-
2000	2001	-
2001	2002	-
2002	2003	-
2003	2004	-
2004	2005	-
2005	2006	-
2006	2007	-
2007	2008	-
2008	2009	-
2009	2000	-
2010	2011	-
2011	2012	-
2012	2013	-
2013	2014	-
2014	2015	-
2015	2016	-
2016	2010	-
2017	2018	-
2018	2019	-
2019	2020	-
2020	2021	-
2021	2022	-
2022	2023	-
2023	2024	-
2024	2025	-
2025	2026	-
2026	2027	-
2027	2028	-
2028	2029	-
2029	2030	-
2030	2031	-
2031	2032	-
2032	2033	-
2033	2034	-
2034	2035	-
2035	2036	-

Текстовое описание местоположения границ населенных пунктов, территориальных зон

Прохождение границы		Описание прохождения границы
от точки	до точки	
1	2	3
2036	2037	-
2037	2038	-
2038	2039	-
2039	2017	-
2040	2041	-
2041	2042	-
2042	2043	-
2043	2044	-
2044	2045	-
2045	2046	-
2046	2047	-
2047	2048	-
2048	2049	-
2049	2050	-
2050	2051	-
2051	2052	-
2052	2053	-
2053	2054	-
2054	2055	-
2055	2056	-
2056	2057	-
2057	2058	-
2058	2059	-
2059	2040	-
2060	2061	-
2061	2062	-
2062	2063	-
2063	2064	-
2064	2065	-
2065	2066	-
2066	2067	-
2067	2068	-
2068	2069	-
2069	2070	-
2070	2071	-
2071	2072	-
2072	2073	-

Текстовое описание местоположения границ населенных пунктов, территориальных зон

Прохождение границы		Описание прохождения границы
от точки	до точки	
1	2	3
2073	2074	-
2074	2075	-
2075	2076	-
2076	2060	-
2077	2078	-
2078	2079	-
2079	2080	-
2080	2081	-
2081	2082	-
2082	2083	-
2083	2077	-
2084	2085	-
2085	2086	-
2086	2087	-
2087	2088	-
2088	2089	-
2089	2090	-
2090	2091	-
2091	2092	-
2092	2093	-
2093	2094	-
2094	2095	-
2095	2096	-
2096	2097	-
2097	2098	-
2098	2099	-
2099	2100	-
2100	2101	-
2101	2102	-
2102	2103	-
2103	2104	-
2104	2105	-
2105	2106	-
2106	2107	-
2107	2108	-
2108	2109	-
2109	2110	-

Текстовое описание местоположения границ населенных пунктов, территориальных зон

Прохождение границы		Описание прохождения границы
от точки	до точки	
1	2	3
2110	2111	-
2111	2112	-
2112	2084	-
2113	2114	-
2114	2115	-
2115	2116	-
2116	2117	-
2117	2118	-
2118	2119	-
2119	2120	-
2120	2121	-
2121	2122	-
2122	2123	-
2123	2124	-
2124	2113	-
2125	2126	-
2126	2127	-
2127	2128	-
2128	2129	-
2129	2130	-
2130	2125	-
2131	2132	-
2132	2133	-
2133	2134	-
2134	2135	-
2135	2136	-
2136	2137	-
2137	2138	-
2138	2139	-
2139	2140	-
2140	2141	-
2141	2142	-
2142	2143	-
2143	2144	-
2144	2145	-
2145	2146	-
2146	2147	-

Текстовое описание местоположения границ населенных пунктов, территориальных зон

Прохождение границы		Описание прохождения границы
от точки	до точки	
1	2	3
2147	2148	-
2148	2149	-
2149	2131	-
2150	2151	-
2151	2152	-
2152	2153	-
2153	2154	-
2154	2155	-
2155	2156	-
2156	2157	-
2157	2158	-
2158	2159	-
2159	2160	-
2160	2161	-
2161	2162	-
2162	2163	-
2163	2164	-
2164	2165	-
2165	2150	-
2166	2167	-
2167	2168	-
2168	2169	-
2169	2170	-
2170	2171	-
2171	2172	-
2172	2173	-
2173	2174	-
2174	2175	-
2175	2176	-
2176	2177	-
2177	2166	-
2178	2179	-
2179	2180	-
2180	2181	-
2181	2182	-
2182	2183	-
2183	2184	-

Текстовое описание местоположения границ населенных пунктов, территориальных зон

Прохождение границы		Описание прохождения границы
от точки	до точки	
1	2	3
2184	2185	-
2185	2186	-
2186	2187	-
2187	2188	-
2188	2189	-
2189	2190	-
2190	2191	-
2191	2192	-
2192	2193	-
2193	2194	-
2194	2195	-
2195	2196	-
2196	2197	-
2197	2198	-
2198	2199	-
2199	2200	-
2200	2201	-
2201	2202	-
2202	2203	-
2203	2204	-
2204	2205	-
2205	2206	-
2206	2207	-
2207	2178	-
2208	2209	-
2209	2210	-
2210	2211	-
2211	2212	-
2212	2213	-
2213	2214	-
2214	2215	-
2215	2216	-
2216	2217	-
2217	2218	-
2218	2219	-
2219	2220	-
2220	2221	-

Текстовое описание местоположения границ населенных пунктов, территориальных зон

Прохождение границы		Описание прохождения границы
от точки	до точки	
1	2	3
2221	2222	-
2222	2223	-
2223	2224	-
2224	2225	-
2225	2226	-
2226	2227	-
2227	2228	-
2228	2229	-
2229	2230	-
2230	2231	-
2231	2232	-
2232	2233	-
2233	2234	-
2234	2235	-
2235	2236	-
2236	2237	-
2237	2238	-
2238	2239	-
2239	2240	-
2240	2241	-
2241	2242	-
2242	2243	-
2243	2208	-
2244	2245	-
2245	2246	-
2246	2247	-
2247	2248	-
2248	2249	-
2249	2250	-
2250	2251	-
2251	2252	-
2252	2244	-
2253	2254	-
2254	2255	-
2255	2256	-
2256	2257	-
2257	2253	-

Текстовое описание местоположения границ населенных пунктов, территориальных зон

Прохождение границы		Описание прохождения границы
от точки	до точки	
1	2	3
2258	2259	-
2259	2260	-
2260	2261	-
2261	2262	-
2262	2263	-
2263	2264	-
2264	2265	-
2265	2266	-
2266	2267	-
2267	2268	-
2268	2258	-
2269	2270	-
2270	2271	-
2271	2272	-
2272	2273	-
2273	2274	-
2274	2275	-
2275	2276	-
2276	2277	-
2277	2278	-
2278	2269	-
2279	2280	-
2280	2281	-
2281	2282	-
2282	2283	-
2283	2284	-
2284	2285	-
2285	2286	-
2286	2287	-
2287	2288	-
2288	2289	-
2289	2290	-
2290	2279	-
2291	2292	-
2292	2293	-
2293	2294	-
2294	2295	-

Текстовое описание местоположения границ населенных пунктов, территориальных зон

Прохождение границы		Описание прохождения границы
от точки	до точки	
1	2	3
2295	2296	-
2296	2297	-
2297	2298	-
2298	2299	-
2299	2300	-
2300	2301	-
2301	2302	-
2302	2303	-
2303	2304	-
2304	2305	-
2305	2306	-
2306	2307	-
2307	2291	-
2308	2309	-
2309	2310	-
2310	2311	-
2311	2308	-
2312	2313	-
2313	2314	-
2314	2315	-
2315	2316	-
2316	2317	-
2317	2318	-
2318	2319	-
2319	2320	-
2320	2321	-
2321	2322	-
2322	2312	-
2323	2324	-
2324	2325	-
2325	2326	-
2326	2327	-
2327	2328	-
2328	2329	-
2329	2330	-
2330	2331	-
2331	2332	-

Текстовое описание местоположения границ населенных пунктов, территориальных зон

Прохождение границы		Описание прохождения границы
от точки	до точки	
1	2	3
2332	2333	-
2333	2334	-
2334	2335	-
2335	2336	-
2336	2337	-
2337	2338	-
2338	2339	-
2339	2340	-
2340	2341	-
2341	2342	-
2342	2343	-
2343	2323	-
2344	2345	-
2345	2346	-
2346	2347	-
2347	2348	-
2348	2344	-
2349	2350	-
2350	2351	-
2351	2352	-
2352	2353	-
2353	2354	-
2354	2349	-
2355	2356	-
2356	2357	-
2357	2358	-
2358	2359	-
2359	2360	-
2360	2361	-
2361	2362	-
2362	2363	-
2363	2364	-
2364	2365	-
2365	2355	-
2366	2367	-
2367	2368	-
2368	2369	-

Текстовое описание местоположения границ населенных пунктов, территориальных зон

Прохождение границы		Описание прохождения границы
от точки	до точки	
1	2	3
2369	2370	-
2370	2371	-
2371	2372	-
2372	2373	-
2373	2374	-
2374	2375	-
2375	2376	-
2376	2366	-
2377	2378	-
2378	2379	-
2379	2380	-
2380	2381	-
2381	2382	-
2382	2383	-
2383	2384	-
2384	2385	-
2385	2386	-
2386	2387	-
2387	2388	-
2388	2389	-
2389	2390	-
2390	2391	-
2391	2392	-
2392	2393	-
2393	2394	-
2394	2395	-
2395	2396	-
2396	2377	-
2397	2398	-
2398	2399	-
2399	2400	-
2400	2401	-
2401	2402	-
2402	2397	-
2403	2404	-
2404	2405	-
2405	2406	-

Текстовое описание местоположения границ населенных пунктов, территориальных зон

Прохождение границы		Описание прохождения границы
от точки	до точки	
1	2	3
2406	2407	-
2407	2408	-
2408	2409	-
2409	2410	-
2410	2411	-
2411	2412	-
2412	2413	-
2413	2414	-
2414	2415	-
2415	2416	-
2416	2403	-
2417	2418	-
2418	2419	-
2419	2420	-
2420	2421	-
2421	2422	-
2422	2423	-
2423	2424	-
2424	2425	-
2425	2426	-
2426	2427	-
2427	2428	-
2428	2429	-
2429	2430	-
2430	2431	-
2431	2432	-
2432	2433	-
2433	2434	-
2434	2435	-
2435	2436	-
2436	2437	-
2437	2438	-
2438	2439	-
2439	2417	-
2440	2441	-
2441	2442	-
2442	2443	-

Текстовое описание местоположения границ населенных пунктов, территориальных зон

Прохождение границы		Описание прохождения границы
от точки	до точки	
1	2	3
2443	2444	-
2444	2445	-
2445	2446	-
2446	2447	-
2447	2448	-
2448	2449	-
2449	2450	-
2450	2451	-
2451	2452	-
2452	2453	-
2453	2454	-
2454	2455	-
2455	2440	-
2456	2457	-
2457	2458	-
2458	2459	-
2459	2460	-
2460	2461	-
2461	2456	-
2462	2463	-
2463	2464	-
2464	2465	-
2465	2462	-
2466	2467	-
2467	2468	-
2468	2469	-
2469	2466	-
2470	2471	-
2471	2472	-
2472	2473	-
2473	2474	-
2474	2475	-
2475	2476	-
2476	2477	-
2477	2478	-
2478	2479	-
2479	2480	-

Текстовое описание местоположения границ населенных пунктов, территориальных зон

Прохождение границы		Описание прохождения границы
от точки	до точки	
1	2	3
2480	2481	-
2481	2482	-
2482	2483	-
2483	2484	-
2484	2470	-
2485	2486	-
2486	2487	-
2487	2488	-
2488	2489	-
2489	2490	-
2490	2491	-
2491	2492	-
2492	2493	-
2493	2494	-
2494	2495	-
2495	2496	-
2496	2497	-
2497	2498	-
2498	2499	-
2499	2500	-
2500	2501	-
2501	2502	-
2502	2503	-
2503	2504	-
2504	2505	-
2505	2506	-
2506	2507	-
2507	2508	-
2508	2509	-
2509	2510	-
2510	2511	-
2511	2512	-
2512	2513	-
2513	2514	-
2514	2515	-
2515	2516	-
2516	2517	-

Текстовое описание местоположения границ населенных пунктов, территориальных зон

Прохождение границы		Описание прохождения границы
от точки	до точки	
1	2	3
2517	2518	-
2518	2519	-
2519	2520	-
2520	2521	-
2521	2522	-
2522	2523	-
2523	2524	-
2524	2525	-
2525	2526	-
2526	2527	-
2527	2528	-
2528	2529	-
2529	2530	-
2530	2531	-
2531	2532	-
2532	2533	-
2533	2534	-
2534	2535	-
2535	2536	-
2536	2537	-
2537	2538	-
2538	2539	-
2539	2540	-
2540	2541	-
2541	2542	-
2542	2543	-
2543	2544	-
2544	2545	-
2545	2546	-
2546	2547	-
2547	2548	-
2548	2549	-
2549	2550	-
2550	2551	-
2551	2552	-
2552	2553	-
2553	2554	-

Текстовое описание местоположения границ населенных пунктов, территориальных зон

Прохождение границы		Описание прохождения границы
от точки	до точки	
1	2	3
2554	2555	-
2555	2556	-
2556	2557	-
2557	2485	-
2558	2559	-
2559	2560	-
2560	2561	-
2561	2562	-
2562	2563	-
2563	2564	-
2564	2565	-
2565	2566	-
2566	2567	-
2567	2558	-
2568	2569	-
2569	2570	-
2570	2571	-
2571	2572	-
2572	2573	-
2573	2574	-
2574	2575	-
2575	2576	-
2576	2577	-
2577	2578	-
2578	2579	-
2579	2580	-
2580	2581	-
2581	2582	-
2582	2583	-
2583	2584	-
2584	2585	-
2585	2586	-
2586	2587	-
2587	2588	-
2588	2589	-
2589	2590	-
2590	2591	-

Текстовое описание местоположения границ населенных пунктов, территориальных зон

Прохождение границы		Описание прохождения границы
от точки	до точки	
1	2	3
2591	2592	-
2592	2593	-
2593	2594	-
2594	2595	-
2595	2596	-
2596	2597	-
2597	2598	-
2598	2599	-
2599	2600	-
2600	2568	-
2601	2602	-
2602	2603	-
2603	2604	-
2604	2605	-
2605	2606	-
2606	2607	-
2607	2608	-
2608	2609	-
2609	2610	-
2610	2611	-
2611	2612	-
2612	2613	-
2613	2614	-
2614	2615	-
2615	2616	-
2616	2617	-
2617	2618	-
2618	2619	-
2619	2620	-
2620	2621	-
2621	2622	-
2622	2623	-
2623	2624	-
2624	2625	-
2625	2626	-
2626	2627	-
2627	2628	-

Текстовое описание местоположения границ населенных пунктов, территориальных зон

Прохождение границы		Описание прохождения границы
от точки	до точки	
1	2	3
2628	2629	-
2629	2630	-
2630	2631	-
2631	2632	-
2632	2633	-
2633	2634	-
2634	2635	-
2635	2636	-
2636	2637	-
2637	2638	-
2638	2639	-
2639	2640	-
2640	2641	-
2641	2642	-
2642	2643	-
2643	2644	-
2644	2645	-
2645	2646	-
2646	2647	-
2647	2648	-
2648	2649	-
2649	2650	-
2650	2651	-
2651	2652	-
2652	2653	-
2653	2654	-
2654	2655	-
2655	2656	-
2656	2657	-
2657	2658	-
2658	2659	-
2659	2660	-
2660	2661	-
2661	2662	-
2662	2663	-
2663	2664	-
2664	2665	-

Текстовое описание местоположения границ населенных пунктов, территориальных зон

Прохождение границы		Описание прохождения границы
от точки	до точки	
1	2	3
2665	2666	-
2666	2667	-
2667	2668	-
2668	2669	-
2669	2670	-
2670	2671	-
2671	2672	-
2672	2673	-
2673	2674	-
2674	2675	-
2675	2676	-
2676	2677	-
2677	2678	-
2678	2679	-
2679	2601	-
2680	2681	-
2681	2682	-
2682	2683	-
2683	2684	-
2684	2685	-
2685	2686	-
2686	2687	-
2687	2688	-
2688	2680	-
2689	2690	-
2690	2691	-
2691	2692	-
2692	2693	-
2693	2694	-
2694	2695	-
2695	2696	-
2696	2697	-
2697	2698	-
2698	2689	-
2699	2700	-
2700	2701	-
2701	2702	-

Текстовое описание местоположения границ населенных пунктов, территориальных зон

Прохождение границы		Описание прохождения границы
от точки	до точки	
1	2	3
2702	2703	-
2703	2704	-
2704	2705	-
2705	2706	-
2706	2699	-
2707	2708	-
2708	2709	-
2709	2710	-
2710	2711	-
2711	2712	-
2712	2713	-
2713	2707	-
2714	2715	-
2715	2716	-
2716	2717	-
2717	2718	-
2718	2719	-
2719	2720	-
2720	2721	-
2721	2722	-
2722	2723	-
2723	2724	-
2724	2725	-
2725	2726	-
2726	2727	-
2727	2728	-
2728	2729	-
2729	2730	-
2730	2731	-
2731	2732	-
2732	2733	-
2733	2734	-
2734	2735	-
2735	2736	-
2736	2737	-
2737	2738	-
2738	2739	-

Текстовое описание местоположения границ населенных пунктов, территориальных зон

Прохождение границы		Описание прохождения границы
от точки	до точки	
1	2	3
2739	2740	-
2740	2741	-
2741	2742	-
2742	2743	-
2743	2744	-
2744	2745	-
2745	2746	-
2746	2747	-
2747	2748	-
2748	2749	-
2749	2750	-
2750	2751	-
2751	2752	-
2752	2753	-
2753	2754	-
2754	2755	-
2755	2756	-
2756	2714	-
2757	2758	-
2758	2759	-
2759	2760	-
2760	2761	-
2761	2762	-
2762	2763	-
2763	2764	-
2764	2765	-
2765	2757	-
2766	2767	-
2767	2768	-
2768	2769	-
2769	2770	-
2770	2771	-
2771	2772	-
2772	2773	-
2773	2774	-
2774	2775	-
2775	2776	-

Текстовое описание местоположения границ населенных пунктов, территориальных зон

Прохождение границы		Описание прохождения границы
от точки	до точки	
1	2	3
2776	2777	-
2777	2778	-
2778	2779	-
2779	2780	-
2780	2781	-
2781	2782	-
2782	2783	-
2783	2784	-
2784	2785	-
2785	2786	-
2786	2787	-
2787	2788	-
2788	2789	-
2789	2790	-
2790	2791	-
2791	2792	-
2792	2793	-
2793	2794	-
2794	2795	-
2795	2796	-
2796	2797	-
2797	2798	-
2798	2799	-
2799	2800	-
2800	2801	-
2801	2802	-
2802	2803	-
2803	2804	-
2804	2805	-
2805	2806	-
2806	2807	-
2807	2808	-
2808	2809	-
2809	2810	-
2810	2766	-
2811	2812	-
2812	2813	-

Текстовое описание местоположения границ населенных пунктов, территориальных зон

Прохождение границы		Описание прохождения границы
от точки	до точки	
1	2	3
2813	2814	-
2814	2811	-
2815	2816	-
2816	2817	-
2817	2818	-
2818	2819	-
2819	2820	-
2820	2821	-
2821	2822	-
2822	2823	-
2823	2824	-
2824	2825	-
2825	2826	-
2826	2827	-
2827	2828	-
2828	2829	-
2829	2830	-
2830	2831	-
2831	2832	-
2832	2833	-
2833	2834	-
2834	2835	-
2835	2836	-
2836	2837	-
2837	2838	-
2838	2839	-
2839	2840	-
2840	2841	-
2841	2842	-
2842	2843	-
2843	2844	-
2844	2845	-
2845	2846	-
2846	2847	-
2847	2848	-
2848	2849	-
2849	2850	-

Текстовое описание местоположения границ населенных пунктов, территориальных зон

Прохождение границы		Описание прохождения границы
от точки	до точки	
1	2	3
2850	2851	-
2851	2852	-
2852	2853	-
2853	2854	-
2854	2855	-
2855	2815	-
2856	2857	-
2857	2858	-
2858	2859	-
2859	2860	-
2860	2861	-
2861	2862	-
2862	2863	-
2863	2864	-
2864	2865	-
2865	2866	-
2866	2867	-
2867	2868	-
2868	2869	-
2869	2870	-
2870	2871	-
2871	2872	-
2872	2873	-
2873	2874	-
2874	2875	-
2875	2876	-
2876	2877	-
2877	2878	-
2878	2856	-
2879	2880	-
2880	2881	-
2881	2882	-
2882	2883	-
2883	2884	-
2884	2885	-
2885	2886	-
2886	2887	-

Текстовое описание местоположения границ населенных пунктов, территориальных зон

Прохождение границы		Описание прохождения границы
от точки	до точки	
1	2	3
2887	2888	-
2888	2889	-
2889	2890	-
2890	2891	-
2891	2892	-
2892	2893	-
2893	2894	-
2894	2895	-
2895	2896	-
2896	2897	-
2897	2898	-
2898	2899	-
2899	2900	-
2900	2901	-
2901	2902	-
2902	2903	-
2903	2904	-
2904	2905	-
2905	2906	-
2906	2907	-
2907	2908	-
2908	2879	-
2909	2910	-
2910	2911	-
2911	2912	-
2912	2913	-
2913	2914	-
2914	2915	-
2915	2916	-
2916	2917	-
2917	2918	-
2918	2919	-
2919	2920	-
2920	2921	-
2921	2922	-
2922	2923	-
2923	2924	-

Текстовое описание местоположения границ населенных пунктов, территориальных зон

Прохождение границы		Описание прохождения границы
от точки	до точки	
1	2	3
2924	2925	-
2925	2926	-
2926	2927	-
2927	2928	-
2928	2929	-
2929	2930	-
2930	2931	-
2931	2932	-
2932	2933	-
2933	2934	-
2934	2935	-
2935	2936	-
2936	2937	-
2937	2938	-
2938	2939	-
2939	2940	-
2940	2941	-
2941	2942	-
2942	2943	-
2943	2944	-
2944	2945	-
2945	2946	-
2946	2947	-
2947	2948	-
2948	2949	-
2949	2950	-
2950	2951	-
2951	2952	-
2952	2953	-
2953	2954	-
2954	2955	-
2955	2956	-
2956	2957	-
2957	2958	-
2958	2959	-
2959	2960	-
2960	2961	-

Текстовое описание местоположения границ населенных пунктов, территориальных зон

Прохождение границы		Описание прохождения границы
от точки	до точки	
1	2	3
2961	2962	-
2962	2963	-
2963	2964	-
2964	2965	-
2965	2966	-
2966	2967	-
2967	2968	-
2968	2969	-
2969	2970	-
2970	2971	-
2971	2972	-
2972	2973	-
2973	2974	-
2974	2975	-
2975	2976	-
2976	2977	-
2977	2978	-
2978	2909	-
2979	2980	-
2980	2981	-
2981	2982	-
2982	2983	-
2983	2984	-
2984	2985	-
2985	2986	-
2986	2987	-
2987	2988	-
2988	2989	-
2989	2990	-
2990	2991	-
2991	2992	-
2992	2993	-
2993	2994	-
2994	2995	-
2995	2996	-
2996	2997	-
2997	2998	-

Текстовое описание местоположения границ населенных пунктов, территориальных зон

Прохождение границы		Описание прохождения границы
от точки	до точки	
1	2	3
2998	2999	-
2999	3000	-
3000	3001	-
3001	3002	-
3002	2979	-
3003	3004	-
3004	3005	-
3005	3006	-
3006	3007	-
3007	3008	-
3008	3009	-
3009	3003	-
3010	3011	-
3011	3012	-
3012	3013	-
3013	3014	-
3014	3015	-
3015	3016	-
3016	3010	-
3017	3018	-
3018	3019	-
3019	3020	-
3020	3021	-
3021	3017	-
3022	3023	-
3023	3024	-
3024	3025	-
3025	3026	-
3026	3027	-
3027	3028	-
3028	3029	-
3029	3030	-
3030	3031	-
3031	3032	-
3032	3033	-
3033	3034	-
3034	3035	-

Текстовое описание местоположения границ населенных пунктов, территориальных зон

Прохождение границы		Описание прохождения границы
от точки	до точки	
1	2	3
3035	3036	-
3036	3037	-
3037	3038	-
3038	3022	-
3039	3040	-
3040	3041	-
3041	3042	-
3042	3043	-
3043	3044	-
3044	3045	-
3045	3046	-
3046	3047	-
3047	3048	-
3048	3049	-
3049	3050	-
3050	3051	-
3051	3052	-
3052	3039	-
3053	3054	-
3054	3055	-
3055	3056	-
3056	3057	-
3057	3058	-
3058	3059	-
3059	3060	-
3060	3061	-
3061	3062	-
3062	3063	-
3063	3064	-
3064	3065	-
3065	3053	-
3066	3067	-
3067	3068	-
3068	3069	-
3069	3070	-
3070	3071	-
3071	3072	-

Текстовое описание местоположения границ населенных пунктов, территориальных зон

Прохождение границы		Описание прохождения границы
от точки	до точки	
1	2	3
3072	3073	-
3073	3074	-
3074	3075	-
3075	3076	-
3076	3077	-
3077	3078	-
3078	3079	-
3079	3080	-
3080	3081	-
3081	3082	-
3082	3083	-
3083	3066	-
3084	3085	-
3085	3086	-
3086	3087	-
3087	3088	-
3088	3089	-
3089	3084	-
3090	3091	-
3091	3092	-
3092	3093	-
3093	3090	-
3094	3095	-
3095	3096	-
3096	3097	-
3097	3098	-
3098	3099	-
3099	3100	-
3100	3101	-
3101	3102	-
3102	3103	-
3103	3104	-
3104	3105	-
3105	3106	-
3106	3107	-
3107	3094	-
3108	3109	-

Текстовое описание местоположения границ населенных пунктов, территориальных зон

Прохождение границы		Описание прохождения границы
от точки	до точки	
1	2	3
3109	3110	-
3110	3111	-
3111	3112	-
3112	3108	-
3113	3114	-
3114	3115	-
3115	3116	-
3116	3117	-
3117	3118	-
3118	3119	-
3119	3120	-
3120	3121	-
3121	3122	-
3122	3123	-
3123	3124	-
3124	3125	-
3125	3126	-
3126	3127	-
3127	3128	-
3128	3129	-
3129	3130	-
3130	3131	-
3131	3132	-
3132	3133	-
3133	3134	-
3134	3135	-
3135	3136	-
3136	3137	-
3137	3113	-
3138	3139	-
3139	3140	-
3140	3141	-
3141	3142	-
3142	3143	-
3143	3144	-
3144	3145	-
3145	3146	-

Текстовое описание местоположения границ населенных пунктов, территориальных зон

Прохождение границы		Описание прохождения границы
от точки	до точки	
1	2	3
3146	3147	-
3147	3148	-
3148	3149	-
3149	3150	-
3150	3151	-
3151	3152	-
3152	3153	-
3153	3154	-
3154	3155	-
3155	3156	-
3156	3157	-
3157	3158	-
3158	3159	-
3159	3160	-
3160	3161	-
3161	3162	-
3162	3163	-
3163	3164	-
3164	3165	-
3165	3166	-
3166	3167	-
3167	3168	-
3168	3169	-
3169	3170	-
3170	3171	-
3171	3138	-
3172	3173	-
3173	3174	-
3174	3175	-
3175	3176	-
3176	3177	-
3177	3178	-
3178	3172	-
3179	3180	-
3180	3181	-
3181	3182	-
3182	3183	-

Текстовое описание местоположения границ населенных пунктов, территориальных зон

Прохождение границы		Описание прохождения границы
от точки	до точки	
1	2	3
3183	3184	-
3184	3179	-
3185	3186	-
3186	3187	-
3187	3188	-
3188	3189	-
3189	3190	-
3190	3191	-
3191	3192	-
3192	3193	-
3193	3194	-
3194	3195	-
3195	3196	-
3196	3197	-
3197	3185	-
3198	3199	-
3199	3200	-
3200	3201	-
3201	3202	-
3202	3203	-
3203	3204	-
3204	3205	-
3205	3206	-
3206	3207	-
3207	3208	-
3208	3209	-
3209	3210	-
3210	3211	-
3211	3212	-
3212	3213	-
3213	3214	-
3214	3215	-
3215	3216	-
3216	3217	-
3217	3218	-
3218	3219	-
3219	3220	-

Текстовое описание местоположения границ населенных пунктов, территориальных зон

Прохождение границы		Описание прохождения границы
от точки	до точки	
1	2	3
3220	3221	-
3221	3222	-
3222	3223	-
3223	3224	-
3224	3225	-
3225	3226	-
3226	3227	-
3227	3228	-
3228	3229	-
3229	3230	-
3230	3231	-
3231	3232	-
3232	3233	-
3233	3234	-
3234	3235	-
3235	3236	-
3236	3237	-
3237	3238	-
3238	3239	-
3239	3240	-
3240	3241	-
3241	3242	-
3242	3243	-
3243	3244	-
3244	3245	-
3245	3246	-
3246	3247	-
3247	3248	-
3248	3249	-
3249	3250	-
3250	3251	-
3251	3252	-
3252	3253	-
3253	3254	-
3254	3255	-
3255	3256	-
3256	3257	-

Текстовое описание местоположения границ населенных пунктов, территориальных зон

Прохождение границы		Описание прохождения границы
от точки	до точки	
1	2	3
3257	3258	-
3258	3259	-
3259	3260	-
3260	3261	-
3261	3262	-
3262	3263	-
3263	3264	-
3264	3198	-
3265	3266	-
3266	3267	-
3267	3268	-
3268	3269	-
3269	3270	-
3270	3271	-
3271	3272	-
3272	3273	-
3273	3274	-
3274	3275	-
3275	3276	-
3276	3265	-
3277	3278	-
3278	3279	-
3279	3280	-
3280	3281	-
3281	3282	-
3282	3277	-
3283	3284	-
3284	3285	-
3285	3286	-
3286	3287	-
3287	3288	-
3288	3289	-
3289	3290	-
3290	3291	-
3291	3292	-
3292	3293	-
3293	3294	-

Текстовое описание местоположения границ населенных пунктов, территориальных зон

Прохождение границы		Описание прохождения границы
от точки	до точки	
1	2	3
3294	3295	-
3295	3296	-
3296	3297	-
3297	3298	-
3298	3299	-
3299	3300	-
3300	3301	-
3301	3302	-
3302	3303	-
3303	3304	-
3304	3305	-
3305	3306	-
3306	3307	-
3307	3308	-
3308	3309	-
3309	3310	-
3310	3311	-
3311	3312	-
3312	3313	-
3313	3314	-
3314	3315	-
3315	3316	-
3316	3317	-
3317	3283	-
3318	3319	-
3319	3320	-
3320	3321	-
3321	3322	-
3322	3323	-
3323	3324	-
3324	3325	-
3325	3326	-
3326	3327	-
3327	3328	-
3328	3329	-
3329	3330	-
3330	3331	-

Текстовое описание местоположения границ населенных пунктов, территориальных зон

Прохождение границы		Описание прохождения границы
от точки	до точки	
1	2	3
3331	3332	-
3332	3333	-
3333	3334	-
3334	3335	-
3335	3336	-
3336	3337	-
3337	3338	-
3338	3339	-
3339	3340	-
3340	3318	-
3341	3342	-
3342	3343	-
3343	3344	-
3344	3345	-
3345	3346	-
3346	3347	-
3347	3348	-
3348	3349	-
3349	3350	-
3350	3351	-
3351	3352	-
3352	3353	-
3353	3354	-
3354	3355	-
3355	3356	-
3356	3357	-
3357	3358	-
3358	3359	-
3359	3360	-
3360	3361	-
3361	3362	-
3362	3363	-
3363	3364	-
3364	3365	-
3365	3366	-
3366	3367	-
3367	3368	-

Текстовое описание местоположения границ населенных пунктов, территориальных зон

Прохождение границы		Описание прохождения границы
от точки	до точки	
1	2	3
3368	3369	-
3369	3341	-
3370	3371	-
3371	3372	-
3372	3373	-
3373	3374	-
3374	3375	-
3375	3376	-
3376	3377	-
3377	3378	-
3378	3379	-
3379	3380	-
3380	3381	-
3381	3382	-
3382	3383	-
3383	3384	-
3384	3385	-
3385	3386	-
3386	3387	-
3387	3388	-
3388	3389	-
3389	3390	-
3390	3391	-
3391	3392	-
3392	3393	-
3393	3394	-
3394	3395	-
3395	3396	-
3396	3397	-
3397	3398	-
3398	3399	-
3399	3400	-
3400	3370	-
3401	3402	-
3402	3403	-
3403	3404	-
3404	3405	-

Текстовое описание местоположения границ населенных пунктов, территориальных зон

Прохождение границы		Описание прохождения границы
от точки	до точки	
1	2	3
3405	3406	-
3406	3407	-
3407	3408	-
3408	3401	-
3409	3410	-
3410	3411	-
3411	3412	-
3412	3413	-
3413	3414	-
3414	3415	-
3415	3416	-
3416	3417	-
3417	3418	-
3418	3419	-
3419	3420	-
3420	3421	-
3421	3409	-
3422	3423	-
3423	3424	-
3424	3425	-
3425	3426	-
3426	3427	-
3427	3428	-
3428	3429	-
3429	3430	-
3430	3431	-
3431	3432	-
3432	3433	-
3433	3434	-
3434	3435	-
3435	3436	-
3436	3437	-
3437	3438	-
3438	3439	-
3439	3440	-
3440	3441	-
3441	3442	-

Текстовое описание местоположения границ населенных пунктов, территориальных зон

Прохождение границы		Описание прохождения границы
от точки	до точки	
1	2	3
3442	3443	-
3443	3444	-
3444	3445	-
3445	3446	-
3446	3447	-
3447	3448	-
3448	3449	-
3449	3450	-
3450	3451	-
3451	3452	-
3452	3453	-
3453	3454	-
3454	3455	-
3455	3456	-
3456	3457	-
3457	3458	-
3458	3459	-
3459	3460	-
3460	3461	-
3461	3462	-
3462	3463	-
3463	3464	-
3464	3465	-
3465	3466	-
3466	3467	-
3467	3468	-
3468	3469	-
3469	3470	-
3470	3471	-
3471	3472	-
3472	3422	-
3473	3474	-
3474	3475	-
3475	3476	-
3476	3473	-
3477	3478	-
3478	3479	-

Текстовое описание местоположения границ населенных пунктов, территориальных зон

Прохождение границы		Описание прохождения границы
от точки	до точки	
1	2	3
3479	3480	-
3480	3481	-
3481	3482	-
3482	3483	-
3483	3484	-
3484	3485	-
3485	3486	-
3486	3477	-
3487	3488	-
3488	3489	-
3489	3490	-
3490	3491	-
3491	3492	-
3492	3493	-
3493	3494	-
3494	3495	-
3495	3496	-
3496	3497	-
3497	3498	-
3498	3499	-
3499	3500	-
3500	3501	-
3501	3502	-
3502	3503	-
3503	3504	-
3504	3505	-
3505	3506	-
3506	3507	-
3507	3508	-
3508	3509	-
3509	3510	-
3510	3511	-
3511	3512	-
3512	3513	-
3513	3514	-
3514	3515	-
3515	3516	-

Текстовое описание местоположения границ населенных пунктов, территориальных зон

Прохождение границы		Описание прохождения границы
от точки	до точки	
1	2	3
3516	3517	-
3517	3518	-
3518	3519	-
3519	3520	-
3520	3521	-
3521	3522	-
3522	3523	-
3523	3524	-
3524	3525	-
3525	3526	-
3526	3527	-
3527	3528	-
3528	3529	-
3529	3530	-
3530	3531	-
3531	3487	-
3532	3533	-
3533	3534	-
3534	3535	-
3535	3536	-
3536	3537	-
3537	3538	-
3538	3539	-
3539	3540	-
3540	3541	-
3541	3542	-
3542	3543	-
3543	3544	-
3544	3545	-
3545	3546	-
3546	3547	-
3547	3548	-
3548	3549	-
3549	3550	-
3550	3551	-
3551	3552	-
3552	3553	-

Текстовое описание местоположения границ населенных пунктов, территориальных зон

Прохождение границы		Описание прохождения границы
от точки	до точки	
1	2	3
3553	3554	-
3554	3555	-
3555	3556	-
3556	3557	-
3557	3558	-
3558	3559	-
3559	3560	-
3560	3561	-
3561	3562	-
3562	3563	-
3563	3564	-
3564	3565	-
3565	3566	-
3566	3567	-
3567	3568	-
3568	3569	-
3569	3570	-
3570	3571	-
3571	3532	-
3572	3573	-
3573	3574	-
3574	3575	-
3575	3576	-
3576	3577	-
3577	3578	-
3578	3579	-
3579	3580	-
3580	3581	-
3581	3582	-
3582	3583	-
3583	3584	-
3584	3585	-
3585	3586	-
3586	3587	-
3587	3588	-
3588	3589	-
3589	3590	-

Текстовое описание местоположения границ населенных пунктов, территориальных зон

Прохождение границы		Описание прохождения границы
от точки	до точки	
1	2	3
3590	3591	-
3591	3592	-
3592	3593	-
3593	3594	-
3594	3572	-
3595	3596	-
3596	3597	-
3597	3598	-
3598	3599	-
3599	3600	-
3600	3601	-
3601	3602	-
3602	3603	-
3603	3604	-
3604	3605	-
3605	3606	-
3606	3607	-
3607	3608	-
3608	3609	-
3609	3610	-
3610	3611	-
3611	3612	-
3612	3613	-
3613	3614	-
3614	3615	-
3615	3616	-
3616	3617	-
3617	3618	-
3618	3619	-
3619	3595	-
3620	3621	-
3621	3622	-
3622	3623	-
3623	3624	-
3624	3625	-
3625	3626	-
3626	3627	-

Текстовое описание местоположения границ населенных пунктов, территориальных зон

Прохождение границы		Описание прохождения границы
от точки	до точки	
1	2	3
3627	3628	-
3628	3629	-
3629	3630	-
3630	3631	-
3631	3620	-
3632	3633	-
3633	3634	-
3634	3635	-
3635	3636	-
3636	3637	-
3637	3638	-
3638	3639	-
3639	3640	-
3640	3641	-
3641	3642	-
3642	3643	-
3643	3644	-
3644	3645	-
3645	3646	-
3646	3647	-
3647	3648	-
3648	3649	-
3649	3650	-
3650	3651	-
3651	3652	-
3652	3653	-
3653	3654	-
3654	3655	-
3655	3656	-
3656	3657	-
3657	3658	-
3658	3659	-
3659	3660	-
3660	3661	-
3661	3662	-
3662	3663	-
3663	3632	-

Текстовое описание местоположения границ населенных пунктов, территориальных зон

Прохождение границы		Описание прохождения границы
от точки	до точки	
1	2	3
3664	3665	-
3665	3666	-
3666	3667	-
3667	3668	-
3668	3669	-
3669	3670	-
3670	3671	-
3671	3672	-
3672	3673	-
3673	3674	-
3674	3675	-
3675	3676	-
3676	3677	-
3677	3678	-
3678	3679	-
3679	3680	-
3680	3681	-
3681	3682	-
3682	3683	-
3683	3684	-
3684	3685	-
3685	3686	-
3686	3687	-
3687	3688	-
3688	3689	-
3689	3690	-
3690	3691	-
3691	3692	-
3692	3693	-
3693	3694	-
3694	3695	-
3695	3696	-
3696	3697	-
3697	3698	-
3698	3699	-
3699	3700	-
3700	3701	-

Текстовое описание местоположения границ населенных пунктов, территориальных зон

Прохождение границы		Описание прохождения границы
от точки	до точки	
1	2	3
3701	3702	-
3702	3703	-
3703	3664	-
3704	3705	-
3705	3706	-
3706	3707	-
3707	3708	-
3708	3709	-
3709	3710	-
3710	3711	-
3711	3712	-
3712	3713	-
3713	3714	-
3714	3715	-
3715	3716	-
3716	3717	-
3717	3704	-
3718	3719	-
3719	3720	-
3720	3721	-
3721	3722	-
3722	3723	-
3723	3724	-
3724	3725	-
3725	3726	-
3726	3727	-
3727	3718	-
3728	3729	-
3729	3730	-
3730	3731	-
3731	3732	-
3732	3733	-
3733	3734	-
3734	3735	-
3735	3736	-
3736	3737	-
3737	3738	-

Текстовое описание местоположения границ населенных пунктов, территориальных зон

Прохождение границы		Описание прохождения границы
от точки	до точки	
1	2	3
3738	3739	-
3739	3740	-
3740	3741	-
3741	3742	-
3742	3728	-
3743	3744	-
3744	3745	-
3745	3746	-
3746	3747	-
3747	3748	-
3748	3749	-
3749	3743	-
3750	3751	-
3751	3752	-
3752	3753	-
3753	3754	-
3754	3755	-
3755	3756	-
3756	3757	-
3757	3758	-
3758	3759	-
3759	3760	-
3760	3761	-
3761	3762	-
3762	3763	-
3763	3764	-
3764	3765	-
3765	3766	-
3766	3767	-
3767	3768	-
3768	3769	-
3769	3770	-
3770	3771	-
3771	3750	-
3772	3773	-
3773	3774	-
3774	3775	-

Текстовое описание местоположения границ населенных пунктов, территориальных зон

Прохождение границы		Описание прохождения границы
от точки	до точки	
1	2	3
3775	3776	-
3776	3777	-
3777	3778	-
3778	3779	-
3779	3780	-
3780	3781	-
3781	3782	-
3782	3783	-
3783	3784	-
3784	3785	-
3785	3786	-
3786	3787	-
3787	3788	-
3788	3789	-
3789	3790	-
3790	3791	-
3791	3792	-
3792	3793	-
3793	3794	-
3794	3795	-
3795	3796	-
3796	3797	-
3797	3798	-
3798	3799	-
3799	3772	-
3800	3801	-
3801	3802	-
3802	3803	-
3803	3800	-
3804	3805	-
3805	3806	-
3806	3807	-
3807	3808	-
3808	3809	-
3809	3810	-
3810	3811	-
3811	3812	-

Текстовое описание местоположения границ населенных пунктов, территориальных зон

Прохождение границы		Описание прохождения границы
от точки	до точки	
1	2	3
3812	3804	-
3813	3814	-
3814	3815	-
3815	3816	-
3816	3817	-
3817	3818	-
3818	3819	-
3819	3820	-
3820	3821	-
3821	3822	-
3822	3823	-
3823	3824	-
3824	3825	-
3825	3826	-
3826	3827	-
3827	3828	-
3828	3829	-
3829	3830	-
3830	3831	-
3831	3832	-
3832	3833	-
3833	3834	-
3834	3835	-
3835	3836	-
3836	3837	-
3837	3838	-
3838	3839	-
3839	3840	-
3840	3841	-
3841	3842	-
3842	3843	-
3843	3844	-
3844	3845	-
3845	3846	-
3846	3847	-
3847	3848	-
3848	3849	-

Текстовое описание местоположения границ населенных пунктов, территориальных зон

Прохождение границы		Описание прохождения границы
от точки	до точки	
1	2	3
3849	3850	-
3850	3851	-
3851	3852	-
3852	3853	-
3853	3854	-
3854	3855	-
3855	3813	-
3856	3857	-
3857	3858	-
3858	3859	-
3859	3856	-
3860	3861	-
3861	3862	-
3862	3863	-
3863	3864	-
3864	3865	-
3865	3866	-
3866	3867	-
3867	3860	-
3868	3869	-
3869	3870	-
3870	3871	-
3871	3872	-
3872	3873	-
3873	3874	-
3874	3875	-
3875	3876	-
3876	3877	-
3877	3868	-
3878	3879	-
3879	3880	-
3880	3881	-
3881	3882	-
3882	3883	-
3883	3884	-
3884	3885	-
3885	3886	-

Текстовое описание местоположения границ населенных пунктов, территориальных зон

Прохождение границы		Описание прохождения границы
от точки	до точки	
1	2	3
3886	3887	-
3887	3888	-
3888	3889	-
3889	3890	-
3890	3891	-
3891	3892	-
3892	3893	-
3893	3894	-
3894	3895	-
3895	3896	-
3896	3897	-
3897	3898	-
3898	3899	-
3899	3900	-
3900	3901	-
3901	3902	-
3902	3903	-
3903	3904	-
3904	3905	-
3905	3906	-
3906	3907	-
3907	3908	-
3908	3909	-
3909	3910	-
3910	3911	-
3911	3912	-
3912	3913	-
3913	3914	-
3914	3915	-
3915	3916	-
3916	3917	-
3917	3918	-
3918	3919	-
3919	3920	-
3920	3921	-
3921	3922	-
3922	3923	-

Текстовое описание местоположения границ населенных пунктов, территориальных зон

Прохождение границы		Описание прохождения границы
от точки	до точки	
1	2	3
3923	3924	-
3924	3925	-
3925	3926	-
3926	3927	-
3927	3928	-
3928	3929	-
3929	3930	-
3930	3931	-
3931	3932	-
3932	3933	-
3933	3934	-
3934	3935	-
3935	3936	-
3936	3937	-
3937	3938	-
3938	3939	-
3939	3940	-
3940	3941	-
3941	3942	-
3942	3878	-
3943	3944	-
3944	3945	-
3945	3946	-
3946	3947	-
3947	3948	-
3948	3949	-
3949	3950	-
3950	3951	-
3951	3952	-
3952	3953	-
3953	3954	-
3954	3955	-
3955	3956	-
3956	3957	-
3957	3958	-
3958	3959	-
3959	3960	-

Текстовое описание местоположения границ населенных пунктов, территориальных зон

Прохождение границы		Описание прохождения границы
от точки	до точки	
1	2	3
3960	3961	-
3961	3962	-
3962	3963	-
3963	3964	-
3964	3965	-
3965	3966	-
3966	3967	-
3967	3968	-
3968	3969	-
3969	3970	-
3970	3971	-
3971	3972	-
3972	3973	-
3973	3974	-
3974	3975	-
3975	3976	-
3976	3977	-
3977	3978	-
3978	3979	-
3979	3980	-
3980	3981	-
3981	3982	-
3982	3983	-
3983	3984	-
3984	3985	-
3985	3986	-
3986	3943	-
3987	3988	-
3988	3989	-
3989	3990	-
3990	3987	-
3991	3992	-
3992	3993	-
3993	3994	-
3994	3995	-
3995	3991	-
3996	3997	-

Текстовое описание местоположения границ населенных пунктов, территориальных зон

Прохождение границы		Описание прохождения границы
от точки	до точки	
1	2	3
3997	3998	-
3998	3999	-
3999	4000	-
4000	4001	-
4001	4002	-
4002	4003	-
4003	3996	-
4004	4005	-
4005	4006	-
4006	4007	-
4007	4008	-
4008	4009	-
4009	4010	-
4010	4011	-
4011	4012	-
4012	4013	-
4013	4014	-
4014	4015	-
4015	4016	-
4016	4017	-
4017	4018	-
4018	4019	-
4019	4020	-
4020	4021	-
4021	4022	-
4022	4023	-
4023	4024	-
4024	4025	-
4025	4026	-
4026	4027	-
4027	4028	-
4028	4029	-
4029	4030	-
4030	4031	-
4031	4032	-
4032	4033	-
4033	4034	-

Текстовое описание местоположения границ населенных пунктов, территориальных зон

Прохождение границы		Описание прохождения границы
от точки	до точки	
1	2	3
4034	4035	-
4035	4036	-
4036	4037	-
4037	4038	-
4038	4039	-
4039	4040	-
4040	4041	-
4041	4042	-
4042	4043	-
4043	4044	-
4044	4045	-
4045	4046	-
4046	4047	-
4047	4048	-
4048	4049	-
4049	4004	-
4050	4051	-
4051	4052	-
4052	4053	-
4053	4054	-
4054	4055	-
4055	4056	-
4056	4057	-
4057	4058	-
4058	4059	-
4059	4060	-
4060	4061	-
4061	4062	-
4062	4063	-
4063	4064	-
4064	4065	-
4065	4066	-
4066	4067	-
4067	4068	-
4068	4069	-
4069	4050	-
4070	4071	-

Текстовое описание местоположения границ населенных пунктов, территориальных зон

Прохождение границы		Описание прохождения границы
от точки	до точки	
1	2	3
4071	4072	-
4072	4073	-
4073	4074	-
4074	4075	-
4075	4076	-
4076	4077	-
4077	4078	-
4078	4079	-
4079	4080	-
4080	4081	-
4081	4082	-
4082	4083	-
4083	4084	-
4084	4085	-
4085	4086	-
4086	4070	-
4087	4088	-
4088	4089	-
4089	4090	-
4090	4091	-
4091	4092	-
4092	4093	-
4093	4094	-
4094	4095	-
4095	4096	-
4096	4097	-
4097	4098	-
4098	4099	-
4099	4100	-
4100	4101	-
4101	4102	-
4102	4103	-
4103	4104	-
4104	4105	-
4105	4106	-
4106	4107	-
4107	4108	-

Текстовое описание местоположения границ населенных пунктов, территориальных зон

Прохождение границы		Описание прохождения границы
от точки	до точки	
1	2	3
4108	4109	-
4109	4110	-
4110	4111	-
4111	4112	-
4112	4113	-
4113	4114	-
4114	4115	-
4115	4116	-
4116	4117	-
4117	4118	-
4118	4119	-
4119	4120	-
4120	4121	-
4121	4122	-
4122	4123	-
4123	4124	-
4124	4125	-
4125	4126	-
4126	4127	-
4127	4128	-
4128	4129	-
4129	4130	-
4130	4087	-
4131	4132	-
4132	4133	-
4133	4134	-
4134	4135	-
4135	4136	-
4136	4137	-
4137	4138	-
4138	4139	-
4139	4140	-
4140	4141	-
4141	4131	-
4142	4143	-
4143	4144	-
4144	4145	-

Текстовое описание местоположения границ населенных пунктов, территориальных зон

Прохождение границы		Описание прохождения границы
от точки	до точки	
1	2	3
4145	4146	-
4146	4147	-
4147	4148	-
4148	4149	-
4149	4150	-
4150	4151	-
4151	4152	-
4152	4142	-
4153	4154	-
4154	4155	-
4155	4156	-
4156	4157	-
4157	4158	-
4158	4159	-
4159	4160	-
4160	4161	-
4161	4162	-
4162	4163	-
4163	4164	-
4164	4165	-
4165	4166	-
4166	4167	-
4167	4168	-
4168	4153	-
4169	4170	-
4170	4171	-
4171	4172	-
4172	4173	-
4173	4174	-
4174	4175	-
4175	4176	-
4176	4177	-
4177	4178	-
4178	4179	-
4179	4180	-
4180	4181	-
4181	4182	-

Текстовое описание местоположения границ населенных пунктов, территориальных зон

Прохождение границы		Описание прохождения границы
от точки	до точки	
1	2	3
4182	4183	-
4183	4184	-
4184	4185	-
4185	4186	-
4186	4187	-
4187	4188	-
4188	4189	-
4189	4190	-
4190	4169	-
4191	4192	-
4192	4193	-
4193	4194	-
4194	4195	-
4195	4196	-
4196	4197	-
4197	4198	-
4198	4199	-
4199	4200	-
4200	4201	-
4201	4202	-
4202	4203	-
4203	4204	-
4204	4205	-
4205	4206	-
4206	4207	-
4207	4208	-
4208	4209	-
4209	4210	-
4210	4211	-
4211	4212	-
4212	4213	-
4213	4214	-
4214	4215	-
4215	4216	-
4216	4217	-
4217	4218	-
4218	4219	-

Текстовое описание местоположения границ населенных пунктов, территориальных зон

Прохождение границы		Описание прохождения границы
от точки	до точки	
1	2	3
4219	4220	-
4220	4221	-
4221	4222	-
4222	4223	-
4223	4224	-
4224	4225	-
4225	4226	-
4226	4227	-
4227	4228	-
4228	4229	-
4229	4230	-
4230	4231	-
4231	4232	-
4232	4233	-
4233	4234	-
4234	4235	-
4235	4236	-
4236	4237	-
4237	4238	-
4238	4239	-
4239	4240	-
4240	4241	-
4241	4242	-
4242	4243	-
4243	4244	-
4244	4245	-
4245	4246	-
4246	4247	-
4247	4248	-
4248	4249	-
4249	4250	-
4250	4251	-
4251	4252	-
4252	4191	-
4253	4254	-
4254	4255	-
4255	4256	-

Текстовое описание местоположения границ населенных пунктов, территориальных зон

Прохождение границы		Описание прохождения границы
от точки	до точки	
1	2	3
4256	4257	-
4257	4258	-
4258	4259	-
4259	4260	-
4260	4261	-
4261	4262	-
4262	4263	-
4263	4264	-
4264	4265	-
4265	4266	-
4266	4267	-
4267	4268	-
4268	4253	-
4269	4270	-
4270	4271	-
4271	4272	-
4272	4273	-
4273	4274	-
4274	4269	-
4275	4276	-
4276	4277	-
4277	4278	-
4278	4279	-
4279	4280	-
4280	4275	-
4281	4282	-
4282	4283	-
4283	4284	-
4284	4285	-
4285	4286	-
4286	4287	-
4287	4288	-
4288	4289	-
4289	4290	-
4290	4291	-
4291	4292	-
4292	4281	-

Текстовое описание местоположения границ населенных пунктов, территориальных зон

Прохождение границы		Описание прохождения границы
от точки	до точки	
1	2	3
4293	4294	-
4294	4295	-
4295	4296	-
4296	4297	-
4297	4298	-
4298	4299	-
4299	4300	-
4300	4293	-
4301	4302	-
4302	4303	-
4303	4304	-
4304	4305	-
4305	4306	-
4306	4307	-
4307	4308	-
4308	4301	-
4309	4310	-
4310	4311	-
4311	4312	-
4312	4313	-
4313	4314	-
4314	4315	-
4315	4316	-
4316	4317	-
4317	4318	-
4318	4319	-
4319	4320	-
4320	4321	-
4321	4322	-
4322	4309	-
4323	4324	-
4324	4325	-
4325	4326	-
4326	4327	-
4327	4328	-
4328	4329	-
4329	4330	-

Текстовое описание местоположения границ населенных пунктов, территориальных зон

Прохождение границы		Описание прохождения границы
от точки	до точки	
1	2	3
4330	4323	-
4331	4332	-
4332	4333	-
4333	4334	-
4334	4335	-
4335	4336	-
4336	4337	-
4337	4338	-
4338	4339	-
4339	4340	-
4340	4331	-
4341	4342	-
4342	4343	-
4343	4344	-
4344	4345	-
4345	4346	-
4346	4347	-
4347	4348	-
4348	4349	-
4349	4350	-
4350	4351	-
4351	4352	-
4352	4353	-
4353	4354	-
4354	4355	-
4355	4356	-
4356	4357	-
4357	4358	-
4358	4359	-
4359	4360	-
4360	4361	-
4361	4362	-
4362	4363	-
4363	4364	-
4364	4365	-
4365	4366	-
4366	4341	-

Текстовое описание местоположения границ населенных пунктов, территориальных зон

Прохождение границы		Описание прохождения границы
от точки	до точки	
1	2	3
4367	4368	-
4368	4369	-
4369	4370	-
4370	4371	-
4371	4372	-
4372	4373	-
4373	4374	-
4374	4375	-
4375	4376	-
4376	4377	-
4377	4378	-
4378	4379	-
4379	4380	-
4380	4381	-
4381	4382	-
4382	4383	-
4383	4384	-
4384	4385	-
4385	4367	-
4386	4387	-
4387	4388	-
4388	4389	-
4389	4386	-
4390	4391	-
4391	4392	-
4392	4393	-
4393	4394	-
4394	4395	-
4395	4396	-
4396	4397	-
4397	4398	-
4398	4399	-
4399	4400	-
4400	4401	-
4401	4402	-
4402	4403	-
4403	4404	-

Текстовое описание местоположения границ населенных пунктов, территориальных зон

Прохождение границы		Описание прохождения границы
от точки	до точки	
1	2	3
4404	4405	-
4405	4406	-
4406	4407	-
4407	4408	-
4408	4409	-
4409	4410	-
4410	4411	-
4411	4412	-
4412	4413	-
4413	4414	-
4414	4415	-
4415	4416	-
4416	4417	-
4417	4418	-
4418	4419	-
4419	4420	-
4420	4421	-
4421	4422	-
4422	4423	-
4423	4390	-
4424	4425	-
4425	4426	-
4426	4427	-
4427	4428	-
4428	4429	-
4429	4430	-
4430	4431	-
4431	4432	-
4432	4433	-
4433	4434	-
4434	4435	-
4435	4436	-
4436	4437	-
4437	4438	-
4438	4439	-
4439	4440	-
4440	4441	-

Текстовое описание местоположения границ населенных пунктов, территориальных зон

Прохождение границы		Описание прохождения границы
от точки	до точки	
1	2	3
4441	4442	-
4442	4443	-
4443	4444	-
4444	4424	-
4445	4446	-
4446	4447	-
4447	4448	-
4448	4449	-
4449	4450	-
4450	4451	-
4451	4452	-
4452	4453	-
4453	4454	-
4454	4455	-
4455	4456	-
4456	4445	-
4457	4458	-
4458	4459	-
4459	4460	-
4460	4461	-
4461	4462	-
4462	4463	-
4463	4457	-
4464	4465	-
4465	4466	-
4466	4467	-
4467	4468	-
4468	4469	-
4469	4470	-
4470	4471	-
4471	4472	-
4472	4473	-
4473	4474	-
4474	4475	-
4475	4476	-
4476	4477	-
4477	4478	-

Текстовое описание местоположения границ населенных пунктов, территориальных зон

Прохождение границы		Описание прохождения границы
от точки	до точки	
1	2	3
4478	4479	-
4479	4480	-
4480	4481	-
4481	4482	-
4482	4483	-
4483	4484	-
4484	4485	-
4485	4464	-
4486	4487	-
4487	4488	-
4488	4489	-
4489	4490	-
4490	4486	-
4491	4492	-
4492	4493	-
4493	4494	-
4494	4495	-
4495	4496	-
4496	4497	-
4497	4498	-
4498	4491	-
4499	4500	-
4500	4501	-
4501	4502	-
4502	4503	-
4503	4504	-
4504	4505	-
4505	4506	-
4506	4499	-
4507	4508	-
4508	4509	-
4509	4510	-
4510	4511	-
4511	4512	-
4512	4513	-
4513	4514	-
4514	4507	-

Текстовое описание местоположения границ населенных пунктов, территориальных зон

Прохождение границы		Описание прохождения границы
от точки	до точки	
1	2	3
4515	4516	-
4516	4517	-
4517	4518	-
4518	4519	-
4519	4520	-
4520	4515	-
4521	4522	-
4522	4523	-
4523	4524	-
4524	4525	-
4525	4526	-
4526	4527	-
4527	4528	-
4528	4529	-
4529	4530	-
4530	4531	-
4531	4532	-
4532	4533	-
4533	4534	-
4534	4535	-
4535	4536	-
4536	4521	-
4537	4538	-
4538	4539	-
4539	4540	-
4540	4541	-
4541	4542	-
4542	4543	-
4543	4544	-
4544	4545	-
4545	4546	-
4546	4547	-
4547	4537	-
4548	4549	-
4549	4550	-
4550	4551	-
4551	4552	-

Текстовое описание местоположения границ населенных пунктов, территориальных зон

Прохождение границы		Описание прохождения границы
от точки	до точки	
1	2	3
4552	4553	-
4553	4554	-
4554	4555	-
4555	4548	-
4556	4557	-
4557	4558	-
4558	4559	-
4559	4560	-
4560	4556	-
4561	4562	-
4562	4563	-
4563	4564	-
4564	4565	-
4565	4566	-
4566	4567	-
4567	4568	-
4568	4569	-
4569	4570	-
4570	4571	-
4571	4572	-
4572	4573	-
4573	4561	-
4574	4575	-
4575	4576	-
4576	4577	-
4577	4578	-
4578	4579	-
4579	4580	-
4580	4581	-
4581	4582	-
4582	4574	-
4583	4584	-
4584	4585	-
4585	4586	-
4586	4587	-
4587	4588	-
4588	4589	-

Текстовое описание местоположения границ населенных пунктов, территориальных зон

Прохождение границы		Описание прохождения границы
от точки	до точки	
1	2	3
4589	4590	-
4590	4591	-
4591	4583	-
4592	4593	-
4593	4594	-
4594	4595	-
4595	4596	-
4596	4597	-
4597	4598	-
4598	4599	-
4599	4600	-
4600	4601	-
4601	4602	-
4602	4603	-
4603	4592	-
4604	4605	-
4605	4606	-
4606	4607	-
4607	4608	-
4608	4609	-
4609	4610	-
4610	4611	-
4611	4612	-
4612	4613	-
4613	4614	-
4614	4615	-
4615	4616	-
4616	4617	-
4617	4618	-
4618	4619	-
4619	4620	-
4620	4621	-
4621	4622	-
4622	4623	-
4623	4624	-
4624	4625	-
4625	4626	-

Текстовое описание местоположения границ населенных пунктов, территориальных зон

Прохождение границы		Описание прохождения границы
от точки	до точки	
1	2	3
4626	4627	-
4627	4628	-
4628	4629	-
4629	4630	-
4630	4631	-
4631	4632	-
4632	4633	-
4633	4634	-
4634	4635	-
4635	4636	-
4636	4637	-
4637	4638	-
4638	4639	-
4639	4640	-
4640	4641	-
4641	4642	-
4642	4643	-
4643	4644	-
4644	4645	-
4645	4646	-
4646	4647	-
4647	4648	-
4648	4649	-
4649	4650	-
4650	4651	-
4651	4652	-
4652	4653	-
4653	4654	-
4654	4655	-
4655	4656	-
4656	4657	-
4657	4604	-
4658	4659	-
4659	4660	-
4660	4661	-
4661	4658	-
4662	4663	-

Текстовое описание местоположения границ населенных пунктов, территориальных зон

Прохождение границы		Описание прохождения границы
от точки	до точки	
1	2	3
4663	4664	-
4664	4665	-
4665	4666	-
4666	4662	-
4667	4668	-
4668	4669	-
4669	4670	-
4670	4671	-
4671	4672	-
4672	4673	-
4673	4674	-
4674	4675	-
4675	4676	-
4676	4677	-
4677	4678	-
4678	4679	-
4679	4680	-
4680	4681	-
4681	4682	-
4682	4683	-
4683	4684	-
4684	4685	-
4685	4686	-
4686	4687	-
4687	4688	-
4688	4689	-
4689	4690	-
4690	4691	-
4691	4692	-
4692	4693	-
4693	4694	-
4694	4695	-
4695	4696	-
4696	4697	-
4697	4698	-
4698	4699	-
4699	4700	-

Текстовое описание местоположения границ населенных пунктов, территориальных зон

Прохождение границы		Описание прохождения границы
от точки	до точки	
1	2	3
4700	4701	-
4701	4702	-
4702	4703	-
4703	4704	-
4704	4705	-
4705	4706	-
4706	4707	-
4707	4667	-
4708	4709	-
4709	4710	-
4710	4711	-
4711	4712	-
4712	4713	-
4713	4714	-
4714	4708	-
4715	4716	-
4716	4717	-
4717	4718	-
4718	4715	-
4719	4720	-
4720	4721	-
4721	4722	-
4722	4723	-
4723	4724	-
4724	4725	-
4725	4726	-
4726	4727	-
4727	4728	-
4728	4729	-
4729	4730	-
4730	4719	-
4731	4732	-
4732	4733	-
4733	4734	-
4734	4735	-
4735	4736	-
4736	4737	-

Текстовое описание местоположения границ населенных пунктов, территориальных зон

Прохождение границы		Описание прохождения границы
от точки	до точки	
1	2	3
4737	4738	-
4738	4739	-
4739	4740	-
4740	4741	-
4741	4742	-
4742	4743	-
4743	4744	-
4744	4745	-
4745	4746	-
4746	4747	-
4747	4748	-
4748	4749	-
4749	4750	-
4750	4751	-
4751	4752	-
4752	4753	-
4753	4754	-
4754	4755	-
4755	4756	-
4756	4757	-
4757	4758	-
4758	4759	-
4759	4760	-
4760	4731	-
4761	4762	-
4762	4763	-
4763	4764	-
4764	4765	-
4765	4766	-
4766	4767	-
4767	4768	-
4768	4769	-
4769	4770	-
4770	4771	-
4771	4772	-
4772	4773	-
4773	4774	-

Текстовое описание местоположения границ населенных пунктов, территориальных зон

Прохождение границы		Описание прохождения границы
от точки	до точки	
1	2	3
4774	4775	-
4775	4776	-
4776	4777	-
4777	4778	-
4778	4779	-
4779	4780	-
4780	4781	-
4781	4782	-
4782	4761	-
4783	4784	-
4784	4785	-
4785	4786	-
4786	4787	-
4787	4788	-
4788	4789	-
4789	4790	-
4790	4791	-
4791	4792	-
4792	4793	-
4793	4794	-
4794	4795	-
4795	4796	-
4796	4797	-
4797	4798	-
4798	4799	-
4799	4800	-
4800	4801	-
4801	4802	-
4802	4803	-
4803	4804	-
4804	4805	-
4805	4806	-
4806	4807	-
4807	4808	-
4808	4809	-
4809	4810	-
4810	4811	-

Текстовое описание местоположения границ населенных пунктов, территориальных зон

Прохождение границы		Описание прохождения границы
от точки	до точки	
1	2	3
4811	4812	-
4812	4813	-
4813	4814	-
4814	4815	-
4815	4816	-
4816	4817	-
4817	4818	-
4818	4819	-
4819	4820	-
4820	4783	-
4821	4822	-
4822	4823	-
4823	4824	-
4824	4825	-
4825	4826	-
4826	4827	-
4827	4828	-
4828	4829	-
4829	4830	-
4830	4821	-
4831	4832	-
4832	4833	-
4833	4834	-
4834	4835	-
4835	4836	-
4836	4837	-
4837	4838	-
4838	4839	-
4839	4840	-
4840	4841	-
4841	4842	-
4842	4843	-
4843	4844	-
4844	4845	-
4845	4846	-
4846	4847	-
4847	4848	-

Текстовое описание местоположения границ населенных пунктов, территориальных зон

Прохождение границы		Описание прохождения границы
от точки	до точки	
1	2	3
4848	4849	-
4849	4850	-
4850	4851	-
4851	4852	-
4852	4853	-
4853	4854	-
4854	4855	-
4855	4856	-
4856	4857	-
4857	4858	-
4858	4859	-
4859	4860	-
4860	4861	-
4861	4862	-
4862	4863	-
4863	4864	-
4864	4865	-
4865	4866	-
4866	4867	-
4867	4868	-
4868	4831	-
4869	4870	-
4870	4871	-
4871	4872	-
4872	4869	-
4873	4874	-
4874	4875	-
4875	4876	-
4876	4877	-
4877	4878	-
4878	4879	-
4879	4880	-
4880	4881	-
4881	4882	-
4882	4883	-
4883	4884	-
4884	4885	-

Текстовое описание местоположения границ населенных пунктов, территориальных зон

Прохождение границы		Описание прохождения границы
от точки	до точки	
1	2	3
4885	4873	-
4886	4887	-
4887	4888	-
4888	4889	-
4889	4890	-
4890	4891	-
4891	4892	-
4892	4893	-
4893	4894	-
4894	4895	-
4895	4896	-
4896	4897	-
4897	4898	-
4898	4899	-
4899	4900	-
4900	4901	-
4901	4902	-
4902	4903	-
4903	4904	-
4904	4905	-
4905	4906	-
4906	4907	-
4907	4908	-
4908	4909	-
4909	4910	-
4910	4911	-
4911	4912	-
4912	4913	-
4913	4914	-
4914	4915	-
4915	4916	-
4916	4917	-
4917	4918	-
4918	4919	-
4919	4920	-
4920	4921	-
4921	4922	-

Текстовое описание местоположения границ населенных пунктов, территориальных зон

Прохождение границы		Описание прохождения границы
от точки	до точки	
1	2	3
4922	4923	-
4923	4886	-
4924	4925	-
4925	4926	-
4926	4927	-
4927	4928	-
4928	4929	-
4929	4930	-
4930	4931	-
4931	4932	-
4932	4933	-
4933	4934	-
4934	4935	-
4935	4936	-
4936	4937	-
4937	4938	-
4938	4939	-
4939	4940	-
4940	4941	-
4941	4942	-
4942	4943	-
4943	4944	-
4944	4924	-
4945	4946	-
4946	4947	-
4947	4948	-
4948	4949	-
4949	4950	-
4950	4951	-
4951	4952	-
4952	4953	-
4953	4954	-
4954	4945	-
4955	4956	-
4956	4957	-
4957	4958	-
4958	4959	-

Текстовое описание местоположения границ населенных пунктов, территориальных зон

Прохождение границы		Описание прохождения границы
от точки	до точки	
1	2	3
4959	4960	-
4960	4961	-
4961	4962	-
4962	4963	-
4963	4964	-
4964	4965	-
4965	4966	-
4966	4967	-
4967	4968	-
4968	4969	-
4969	4970	-
4970	4971	-
4971	4972	-
4972	4973	-
4973	4974	-
4974	4975	-
4975	4976	-
4976	4977	-
4977	4978	-
4978	4979	-
4979	4980	-
4980	4981	-
4981	4982	-
4982	4983	-
4983	4984	-
4984	4985	-
4985	4986	-
4986	4987	-
4987	4955	-
4988	4989	-
4989	4990	-
4990	4991	-
4991	4988	-
4992	4993	-
4993	4994	-
4994	4995	-
4995	4996	-

Текстовое описание местоположения границ населенных пунктов, территориальных зон

Прохождение границы		Описание прохождения границы
от точки	до точки	
1	2	3
4996	4997	-
4997	4998	-
4998	4999	-
4999	5000	-
5000	5001	-
5001	5002	-
5002	5003	-
5003	5004	-
5004	5005	-
5005	5006	-
5006	5007	-
5007	5008	-
5008	5009	-
5009	5010	-
5010	5011	-
5011	5012	-
5012	5013	-
5013	5014	-
5014	5015	-
5015	5016	-
5016	5017	-
5017	5018	-
5018	5019	-
5019	5020	-
5020	5021	-
5021	5022	-
5022	5023	-
5023	5024	-
5024	5025	-
5025	5026	-
5026	5027	-
5027	5028	-
5028	5029	-
5029	5030	-
5030	5031	-
5031	5032	-
5032	5033	-

Текстовое описание местоположения границ населенных пунктов, территориальных зон

Прохождение границы		Описание прохождения границы
от точки	до точки	
1	2	3
5033	5034	-
5034	5035	-
5035	5036	-
5036	5037	-
5037	5038	-
5038	5039	-
5039	5040	-
5040	5041	-
5041	5042	-
5042	5043	-
5043	5044	-
5044	5045	-
5045	4992	-
5046	5047	-
5047	5048	-
5048	5049	-
5049	5050	-
5050	5051	-
5051	5052	-
5052	5053	-
5053	5054	-
5054	5055	-
5055	5056	-
5056	5057	-
5057	5058	-
5058	5046	-
5059	5060	-
5060	5061	-
5061	5062	-
5062	5063	-
5063	5059	-
5064	5065	-
5065	5066	-
5066	5067	-
5067	5068	-
5068	5069	-
5069	5070	-

Текстовое описание местоположения границ населенных пунктов, территориальных зон

Прохождение границы		Описание прохождения границы
от точки	до точки	
1	2	3
5070	5071	-
5071	5072	-
5072	5073	-
5073	5074	-
5074	5075	-
5075	5076	-
5076	5077	-
5077	5078	-
5078	5079	-
5079	5064	-
5080	5081	-
5081	5082	-
5082	5083	-
5083	5084	-
5084	5085	-
5085	5086	-
5086	5087	-
5087	5088	-
5088	5089	-
5089	5090	-
5090	5091	-
5091	5092	-
5092	5093	-
5093	5094	-
5094	5095	-
5095	5096	-
5096	5080	-
5097	5098	-
5098	5099	-
5099	5100	-
5100	5101	-
5101	5102	-
5102	5103	-
5103	5097	-
5104	5105	-
5105	5106	-
5106	5107	-

Текстовое описание местоположения границ населенных пунктов, территориальных зон

Прохождение границы		Описание прохождения границы
от точки	до точки	
1	2	3
5107	5108	-
5108	5109	-
5109	5110	-
5110	5111	-
5111	5112	-
5112	5113	-
5113	5104	-
5114	5115	-
5115	5116	-
5116	5117	-
5117	5118	-
5118	5119	-
5119	5120	-
5120	5121	-
5121	5122	-
5122	5123	-
5123	5124	-
5124	5125	-
5125	5126	-
5126	5127	-
5127	5128	-
5128	5129	-
5129	5130	-
5130	5131	-
5131	5132	-
5132	5133	-
5133	5134	-
5134	5135	-
5135	5136	-
5136	5137	-
5137	5138	-
5138	5139	-
5139	5140	-
5140	5141	-
5141	5142	-
5142	5143	-
5143	5144	-

Текстовое описание местоположения границ населенных пунктов, территориальных зон

Прохождение границы		Описание прохождения границы
от точки	до точки	
1	2	3
5144	5145	-
5145	5114	-
5146	5147	-
5147	5148	-
5148	5149	-
5149	5150	-
5150	5151	-
5151	5152	-
5152	5153	-
5153	5154	-
5154	5155	-
5155	5156	-
5156	5157	-
5157	5158	-
5158	5159	-
5159	5160	-
5160	5146	-
5161	5162	-
5162	5163	-
5163	5164	-
5164	5165	-
5165	5166	-
5166	5167	-
5167	5168	-
5168	5169	-
5169	5170	-
5170	5171	-
5171	5172	-
5172	5173	-
5173	5174	-
5174	5175	-
5175	5176	-
5176	5177	-
5177	5178	-
5178	5179	-
5179	5180	-
5180	5181	-

Текстовое описание местоположения границ населенных пунктов, территориальных зон

Прохождение границы		Описание прохождения границы
от точки	до точки	
1	2	3
5181	5182	-
5182	5183	-
5183	5184	-
5184	5185	-
5185	5186	-
5186	5187	-
5187	5188	-
5188	5189	-
5189	5190	-
5190	5191	-
5191	5192	-
5192	5193	-
5193	5194	-
5194	5195	-
5195	5196	-
5196	5197	-
5197	5198	-
5198	5199	-
5199	5200	-
5200	5161	-
5201	5202	-
5202	5203	-
5203	5204	-
5204	5205	-
5205	5206	-
5206	5207	-
5207	5201	-
5208	5209	-
5209	5210	-
5210	5211	-
5211	5208	-
5212	5213	-
5213	5214	-
5214	5215	-
5215	5216	-
5216	5217	-
5217	5218	-

Текстовое описание местоположения границ населенных пунктов, территориальных зон

Прохождение границы		Описание прохождения границы
от точки	до точки	
1	2	3
5218	5212	-
5219	5220	-
5220	5221	-
5221	5222	-
5222	5223	-
5223	5224	-
5224	5225	-
5225	5226	-
5226	5227	-
5227	5228	-
5228	5229	-
5229	5230	-
5230	5231	-
5231	5232	-
5232	5219	-
5233	5234	-
5234	5235	-
5235	5236	-
5236	5237	-
5237	5238	-
5238	5239	-
5239	5240	-
5240	5241	-
5241	5233	-
5242	5243	-
5243	5244	-
5244	5245	-
5245	5246	-
5246	5247	-
5247	5248	-
5248	5249	-
5249	5250	-
5250	5251	-
5251	5252	-
5252	5253	-
5253	5254	-
5254	5255	-

Текстовое описание местоположения границ населенных пунктов, территориальных зон

Прохождение границы		Описание прохождения границы
от точки	до точки	
1	2	3
5255	5256	-
5256	5257	-
5257	5258	-
5258	5259	-
5259	5260	-
5260	5261	-
5261	5262	-
5262	5263	-
5263	5264	-
5264	5265	-
5265	5266	-
5266	5267	-
5267	5268	-
5268	5269	-
5269	5270	-
5270	5271	-
5271	5272	-
5272	5273	-
5273	5274	-
5274	5275	-
5275	5242	-
5276	5277	-
5277	5278	-
5278	5279	-
5279	5280	-
5280	5281	-
5281	5282	-
5282	5283	-
5283	5284	-
5284	5285	-
5285	5286	-
5286	5287	-
5287	5288	-
5288	5289	-
5289	5290	-
5290	5291	-
5291	5276	-

Текстовое описание местоположения границ населенных пунктов, территориальных зон

Прохождение границы		Описание прохождения границы
от точки	до точки	
1	2	3
5292	5293	-
5293	5294	-
5294	5295	-
5295	5296	-
5296	5297	-
5297	5298	-
5298	5292	-
5299	5300	-
5300	5301	-
5301	5302	-
5302	5299	-
5303	5304	-
5304	5305	-
5305	5306	-
5306	5307	-
5307	5308	-
5308	5309	-
5309	5310	-
5310	5311	-
5311	5312	-
5312	5313	-
5313	5314	-
5314	5315	-
5315	5316	-
5316	5317	-
5317	5318	-
5318	5319	-
5319	5320	-
5320	5321	-
5321	5322	-
5322	5323	-
5323	5324	-
5324	5325	-
5325	5326	-
5326	5327	-
5327	5328	-
5328	5329	-

Текстовое описание местоположения границ населенных пунктов, территориальных зон

Прохождение границы		Описание прохождения границы
от точки	до точки	
1	2	3
5329	5330	-
5330	5331	-
5331	5303	-
5332	5333	-
5333	5334	-
5334	5335	-
5335	5332	-
5336	5337	-
5337	5338	-
5338	5339	-
5339	5340	-
5340	5341	-
5341	5342	-
5342	5343	-
5343	5336	-
5344	5345	-
5345	5346	-
5346	5347	-
5347	5348	-
5348	5349	-
5349	5350	-
5350	5344	-
5351	5352	-
5352	5353	-
5353	5354	-
5354	5355	-
5355	5356	-
5356	5357	-
5357	5358	-
5358	5359	-
5359	5360	-
5360	5361	-
5361	5351	-
5362	5363	-
5363	5364	-
5364	5365	-
5365	5362	-

Текстовое описание местоположения границ населенных пунктов, территориальных зон

Прохождение границы		Описание прохождения границы
от точки	до точки	
1	2	3
5366	5367	-
5367	5368	-
5368	5369	-
5369	5370	-
5370	5371	-
5371	5372	-
5372	5366	-
5373	5374	-
5374	5375	-
5375	5376	-
5376	5377	-
5377	5378	-
5378	5379	-
5379	5380	-
5380	5381	-
5381	5382	-
5382	5383	-
5383	5384	-
5384	5385	-
5385	5386	-
5386	5387	-
5387	5388	-
5388	5389	-
5389	5390	-
5390	5373	-
5391	5392	-
5392	5393	-
5393	5394	-
5394	5395	-
5395	5396	-
5396	5397	-
5397	5398	-
5398	5399	-
5399	5400	-
5400	5391	-
5401	5402	-
5402	5403	-

Текстовое описание местоположения границ населенных пунктов, территориальных зон

Прохождение границы		Описание прохождения границы
от точки	до точки	
1	2	3
5403	5404	-
5404	5405	-
5405	5401	-
5406	5407	-
5407	5408	-
5408	5409	-
5409	5410	-
5410	5411	-
5411	5412	-
5412	5413	-
5413	5414	-
5414	5415	-
5415	5416	-
5416	5417	-
5417	5418	-
5418	5419	-
5419	5420	-
5420	5421	-
5421	5422	-
5422	5423	-
5423	5424	-
5424	5425	-
5425	5426	-
5426	5427	-
5427	5406	-
5428	5429	-
5429	5430	-
5430	5431	-
5431	5432	-
5432	5433	-
5433	5434	-
5434	5435	-
5435	5436	-
5436	5437	-
5437	5438	-
5438	5439	-
5439	5440	-

Текстовое описание местоположения границ населенных пунктов, территориальных зон

Прохождение границы		Описание прохождения границы
от точки	до точки	
1	2	3
5440	5441	-
5441	5442	-
5442	5443	-
5443	5444	-
5444	5445	-
5445	5446	-
5446	5447	-
5447	5428	-
5448	5449	-
5449	5450	-
5450	5451	-
5451	5452	-
5452	5453	-
5453	5454	-
5454	5455	-
5455	5456	-
5456	5457	-
5457	5448	-
5458	5459	-
5459	5460	-
5460	5461	-
5461	5462	-
5462	5463	-
5463	5464	-
5464	5465	-
5465	5466	-
5466	5467	-
5467	5468	-
5468	5469	-
5469	5470	-
5470	5471	-
5471	5472	-
5472	5458	-
5473	5474	-
5474	5475	-
5475	5476	-
5476	5477	-

Текстовое описание местоположения границ населенных пунктов, территориальных зон

Прохождение границы		Описание прохождения границы
от точки	до точки	
1	2	3
5477	5478	-
5478	5479	-
5479	5480	-
5480	5473	-
5481	5482	-
5482	5483	-
5483	5484	-
5484	5485	-
5485	5486	-
5486	5487	-
5487	5488	-
5488	5489	-
5489	5490	-
5490	5491	-
5491	5492	-
5492	5493	-
5493	5494	-
5494	5495	-
5495	5481	-
5496	5497	-
5497	5498	-
5498	5499	-
5499	5500	-
5500	5501	-
5501	5502	-
5502	5496	-
5503	5504	-
5504	5505	-
5505	5506	-
5506	5507	-
5507	5508	-
5508	5509	-
5509	5510	-
5510	5503	-
5511	5512	-
5512	5513	-
5513	5514	-

Текстовое описание местоположения границ населенных пунктов, территориальных зон

Прохождение границы		Описание прохождения границы
от точки	до точки	
1	2	3
5514	5515	-
5515	5516	-
5516	5517	-
5517	5518	-
5518	5519	-
5519	5520	-
5520	5521	-
5521	5522	-
5522	5523	-
5523	5524	-
5524	5525	-
5525	5526	-
5526	5527	-
5527	5528	-
5528	5529	-
5529	5530	-
5530	5531	-
5531	5532	-
5532	5533	-
5533	5534	-
5534	5535	-
5535	5536	-
5536	5537	-
5537	5538	-
5538	5539	-
5539	5540	-
5540	5541	-
5541	5542	-
5542	5543	-
5543	5544	-
5544	5545	-
5545	5546	-
5546	5547	-
5547	5548	-
5548	5549	-
5549	5550	-
5550	5551	-

Текстовое описание местоположения границ населенных пунктов, территориальных зон

Прохождение границы		Описание прохождения границы
от точки	до точки	
1	2	3
5551	5552	-
5552	5553	-
5553	5554	-
5554	5555	-
5555	5556	-
5556	5511	-
5557	5558	-
5558	5559	-
5559	5560	-
5560	5561	-
5561	5562	-
5562	5563	-
5563	5564	-
5564	5565	-
5565	5566	-
5566	5567	-
5567	5568	-
5568	5569	-
5569	5570	-
5570	5571	-
5571	5572	-
5572	5573	-
5573	5574	-
5574	5575	-
5575	5576	-
5576	5577	-
5577	5578	-
5578	5579	-
5579	5557	-
5580	5581	-
5581	5582	-
5582	5583	-
5583	5584	-
5584	5585	-
5585	5580	-
5586	5587	-
5587	5588	-

Текстовое описание местоположения границ населенных пунктов, территориальных зон

Прохождение границы		Описание прохождения границы
от точки	до точки	
1	2	3
5588	5589	-
5589	5590	-
5590	5591	-
5591	5592	-
5592	5593	-
5593	5594	-
5594	5595	-
5595	5596	-
5596	5597	-
5597	5598	-
5598	5599	-
5599	5600	-
5600	5601	-
5601	5602	-
5602	5603	-
5603	5604	-
5604	5605	-
5605	5606	-
5606	5607	-
5607	5608	-
5608	5609	-
5609	5610	-
5610	5586	-
5611	5612	-
5612	5613	-
5613	5614	-
5614	5615	-
5615	5616	-
5616	5617	-
5617	5618	-
5618	5619	-
5619	5620	-
5620	5621	-
5621	5622	-
5622	5623	-
5623	5624	-
5624	5625	-

Текстовое описание местоположения границ населенных пунктов, территориальных зон

Прохождение границы		Описание прохождения границы
от точки	до точки	
1	2	3
5625	5626	-
5626	5627	-
5627	5628	-
5628	5629	-
5629	5630	-
5630	5611	-
5631	5632	-
5632	5633	-
5633	5634	-
5634	5635	-
5635	5636	-
5636	5637	-
5637	5638	-
5638	5639	-
5639	5640	-
5640	5641	-
5641	5642	-
5642	5643	-
5643	5644	-
5644	5645	-
5645	5646	-
5646	5647	-
5647	5648	-
5648	5649	-
5649	5650	-
5650	5651	-
5651	5652	-
5652	5653	-
5653	5654	-
5654	5655	-
5655	5656	-
5656	5657	-
5657	5658	-
5658	5659	-
5659	5660	-
5660	5661	-
5661	5662	-

Текстовое описание местоположения границ населенных пунктов, территориальных зон

Прохождение границы		Описание прохождения границы
от точки	до точки	
1	2	3
5662	5663	-
5663	5664	-
5664	5665	-
5665	5666	-
5666	5667	-
5667	5668	-
5668	5669	-
5669	5670	-
5670	5671	-
5671	5672	-
5672	5673	-
5673	5674	-
5674	5675	-
5675	5676	-
5676	5677	-
5677	5678	-
5678	5679	-
5679	5680	-
5680	5681	-
5681	5682	-
5682	5683	-
5683	5684	-
5684	5685	-
5685	5686	-
5686	5687	-
5687	5688	-
5688	5689	-
5689	5631	-
5690	5691	-
5691	5692	-
5692	5693	-
5693	5694	-
5694	5695	-
5695	5696	-
5696	5697	-
5697	5698	-
5698	5699	-

Текстовое описание местоположения границ населенных пунктов, территориальных зон

Прохождение границы		Описание прохождения границы
от точки	до точки	
1	2	3
5699	5700	-
5700	5701	-
5701	5702	-
5702	5703	-
5703	5704	-
5704	5705	-
5705	5706	-
5706	5707	-
5707	5708	-
5708	5709	-
5709	5690	-
5710	5711	-
5711	5712	-
5712	5713	-
5713	5710	-
5714	5715	-
5715	5716	-
5716	5717	-
5717	5718	-
5718	5719	-
5719	5720	-
5720	5721	-
5721	5722	-
5722	5723	-
5723	5724	-
5724	5725	-
5725	5714	-
5726	5727	-
5727	5728	-
5728	5729	-
5729	5730	-
5730	5731	-
5731	5732	-
5732	5733	-
5733	5734	-
5734	5735	-
5735	5736	-

Текстовое описание местоположения границ населенных пунктов, территориальных зон

Прохождение границы		Описание прохождения границы
от точки	до точки	
1	2	3
5736	5737	-
5737	5738	-
5738	5726	-
5739	5740	-
5740	5741	-
5741	5742	-
5742	5743	-
5743	5744	-
5744	5745	-
5745	5746	-
5746	5747	-
5747	5748	-
5748	5749	-
5749	5750	-
5750	5751	-
5751	5752	-
5752	5739	-
5753	5754	-
5754	5755	-
5755	5756	-
5756	5757	-
5757	5758	-
5758	5759	-
5759	5760	-
5760	5761	-
5761	5762	-
5762	5763	-
5763	5764	-
5764	5765	-
5765	5766	-
5766	5767	-
5767	5768	-
5768	5769	-
5769	5770	-
5770	5771	-
5771	5772	-
5772	5773	-

Текстовое описание местоположения границ населенных пунктов, территориальных зон

Прохождение границы		Описание прохождения границы
от точки	до точки	
1	2	3
5773	5774	-
5774	5775	-
5775	5776	-
5776	5777	-
5777	5778	-
5778	5779	-
5779	5780	-
5780	5781	-
5781	5782	-
5782	5783	-
5783	5784	-
5784	5785	-
5785	5786	-
5786	5787	-
5787	5788	-
5788	5789	-
5789	5790	-
5790	5791	-
5791	5753	-
5792	5793	-
5793	5794	-
5794	5795	-
5795	5796	-
5796	5797	-
5797	5798	-
5798	5799	-
5799	5800	-
5800	5801	-
5801	5802	-
5802	5803	-
5803	5804	-
5804	5792	-
5805	5806	-
5806	5807	-
5807	5808	-
5808	5809	-
5809	5810	-

Текстовое описание местоположения границ населенных пунктов, территориальных зон

Прохождение границы		Описание прохождения границы
от точки	до точки	
1	2	3
5810	5811	-
5811	5812	-
5812	5813	-
5813	5814	-
5814	5815	-
5815	5805	-
5816	5817	-
5817	5818	-
5818	5819	-
5819	5820	-
5820	5821	-
5821	5822	-
5822	5823	-
5823	5824	-
5824	5816	-
5825	5826	-
5826	5827	-
5827	5828	-
5828	5829	-
5829	5830	-
5830	5831	-
5831	5832	-
5832	5833	-
5833	5834	-
5834	5825	-
5835	5836	-
5836	5837	-
5837	5838	-
5838	5839	-
5839	5840	-
5840	5841	-
5841	5842	-
5842	5843	-
5843	5844	-
5844	5845	-
5845	5846	-
5846	5847	-

Текстовое описание местоположения границ населенных пунктов, территориальных зон

Прохождение границы		Описание прохождения границы
от точки	до точки	
1	2	3
5847	5848	-
5848	5849	-
5849	5850	-
5850	5851	-
5851	5852	-
5852	5853	-
5853	5854	-
5854	5835	-
5855	5856	-
5856	5857	-
5857	5858	-
5858	5859	-
5859	5855	-
5860	5861	-
5861	5862	-
5862	5863	-
5863	5864	-
5864	5865	-
5865	5866	-
5866	5867	-
5867	5868	-
5868	5869	-
5869	5870	-
5870	5871	-
5871	5872	-
5872	5873	-
5873	5874	-
5874	5875	-
5875	5876	-
5876	5877	-
5877	5878	-
5878	5879	-
5879	5880	-
5880	5881	-
5881	5860	-
5882	5883	-
5883	5884	-

Текстовое описание местоположения границ населенных пунктов, территориальных зон

Прохождение границы		Описание прохождения границы
от точки	до точки	
1	2	3
5884	5885	-
5885	5886	-
5886	5887	-
5887	5888	-
5888	5889	-
5889	5890	-
5890	5891	-
5891	5892	-
5892	5893	-
5893	5894	-
5894	5895	-
5895	5896	-
5896	5897	-
5897	5898	-
5898	5882	-
5899	5900	-
5900	5901	-
5901	5902	-
5902	5903	-
5903	5904	-
5904	5905	-
5905	5906	-
5906	5899	-
5907	5908	-
5908	5909	-
5909	5910	-
5910	5911	-
5911	5912	-
5912	5913	-
5913	5914	-
5914	5915	-
5915	5916	-
5916	5917	-
5917	5918	-
5918	5919	-
5919	5920	-
5920	5921	-

Текстовое описание местоположения границ населенных пунктов, территориальных зон

Прохождение границы		Описание прохождения границы
от точки	до точки	
1	2	3
5921	5922	-
5922	5923	-
5923	5924	-
5924	5925	-
5925	5926	-
5926	5927	-
5927	5928	-
5928	5929	-
5929	5930	-
5930	5931	-
5931	5932	-
5932	5933	-
5933	5934	-
5934	5935	-
5935	5907	-
5936	5937	-
5937	5938	-
5938	5939	-
5939	5940	-
5940	5941	-
5941	5942	-
5942	5943	-
5943	5944	-
5944	5936	-
5945	5946	-
5946	5947	-
5947	5948	-
5948	5949	-
5949	5950	-
5950	5951	-
5951	5952	-
5952	5953	-
5953	5954	-
5954	5955	-
5955	5956	-
5956	5945	-
5957	5958	-

Текстовое описание местоположения границ населенных пунктов, территориальных зон

Прохождение границы		Описание прохождения границы
от точки	до точки	
1	2	3
5958	5959	-
5959	5960	-
5960	5961	-
5961	5962	-
5962	5963	-
5963	5964	-
5964	5965	-
5965	5966	-
5966	5967	-
5967	5968	-
5968	5969	-
5969	5970	-
5970	5957	-
5971	5972	-
5972	5973	-
5973	5974	-
5974	5971	-
5975	5976	-
5976	5977	-
5977	5978	-
5978	5975	-
5979	5980	-
5980	5981	-
5981	5982	-
5982	5979	-
5983	5984	-
5984	5985	-
5985	5986	-
5986	5987	-
5987	5988	-
5988	5989	-
5989	5990	-
5990	5991	-
5991	5992	-
5992	5993	-
5993	5994	-
5994	5995	-

Текстовое описание местоположения границ населенных пунктов, территориальных зон

Прохождение границы		Описание прохождения границы
от точки	до точки	
1	2	3
5995	5996	-
5996	5997	-
5997	5998	-
5998	5999	-
5999	6000	-
6000	6001	-
6001	6002	-
6002	6003	-
6003	6004	-
6004	6005	-
6005	6006	-
6006	6007	-
6007	6008	-
6008	6009	-
6009	6010	-
6010	6011	-
6011	6012	-
6012	6013	-
6013	6014	-
6014	6015	-
6015	6016	-
6016	5983	-
6017	6018	-
6018	6019	-
6019	6020	-
6020	6017	-
6021	6022	-
6022	6023	-
6023	6024	-
6024	6025	-
6025	6026	-
6026	6021	-
6027	6028	-
6028	6029	-
6029	6030	-
6030	6027	-
6031	6032	-

Текстовое описание местоположения границ населенных пунктов, территориальных зон

Прохождение границы		Описание прохождения границы
от точки	до точки	
1	2	3
6032	6033	-
6033	6034	-
6034	6035	-
6035	6036	-
6036	6037	-
6037	6038	-
6038	6039	-
6039	6040	-
6040	6041	-
6041	6042	-
6042	6043	-
6043	6031	-
6044	6045	-
6045	6046	-
6046	6047	-
6047	6048	-
6048	6049	-
6049	6050	-
6050	6051	-
6051	6052	-
6052	6053	-
6053	6054	-
6054	6055	-
6055	6056	-
6056	6057	-
6057	6058	-
6058	6059	-
6059	6060	-
6060	6061	-
6061	6044	-
6062	6063	-
6063	6064	-
6064	6065	-
6065	6066	-
6066	6067	-
6067	6068	-
6068	6069	-

Текстовое описание местоположения границ населенных пунктов, территориальных зон

Прохождение границы		Описание прохождения границы
от точки	до точки	
1	2	3
6069	6070	-
6070	6071	-
6071	6072	-
6072	6073	-
6073	6074	-
6074	6075	-
6075	6076	-
6076	6077	-
6077	6078	-
6078	6079	-
6079	6080	-
6080	6081	-
6081	6062	-
6082	6083	-
6083	6084	-
6084	6085	-
6085	6086	-
6086	6087	-
6087	6088	-
6088	6089	-
6089	6090	-
6090	6091	-
6091	6092	-
6092	6093	-
6093	6094	-
6094	6095	-
6095	6096	-
6096	6097	-
6097	6082	-
6098	6099	-
6099	6100	-
6100	6101	-
6101	6102	-
6102	6098	-
6103	6104	-
6104	6105	-
6105	6106	-

Текстовое описание местоположения границ населенных пунктов, территориальных зон

Прохождение границы		Описание прохождения границы
от точки	до точки	
1	2	3
6106	6107	-
6107	6108	-
6108	6109	-
6109	6110	-
6110	6111	-
6111	6112	-
6112	6103	-
6113	6114	-
6114	6115	-
6115	6116	-
6116	6117	-
6117	6118	-
6118	6119	-
6119	6120	-
6120	6121	-
6121	6122	-
6122	6123	-
6123	6124	-
6124	6125	-
6125	6126	-
6126	6127	-
6127	6128	-
6128	6129	-
6129	6130	-
6130	6131	-
6131	6132	-
6132	6133	-
6133	6113	-
6134	6135	-
6135	6136	-
6136	6137	-
6137	6138	-
6138	6134	-
6139	6140	-
6140	6141	-
6141	6142	-
6142	6143	-

Текстовое описание местоположения границ населенных пунктов, территориальных зон

Прохождение границы		Описание прохождения границы
от точки	до точки	
1	2	3
6143	6144	-
6144	6145	-
6145	6146	-
6146	6147	-
6147	6148	-
6148	6149	-
6149	6150	-
6150	6139	-
6151	6152	-
6152	6153	-
6153	6154	-
6154	6155	-
6155	6156	-
6156	6157	-
6157	6158	-
6158	6159	-
6159	6160	-
6160	6161	-
6161	6162	-
6162	6163	-
6163	6151	-
6164	6165	-
6165	6166	-
6166	6167	-
6167	6168	-
6168	6169	-
6169	6170	-
6170	6171	-
6171	6172	-
6172	6173	-
6173	6164	-
6174	6175	-
6175	6176	-
6176	6177	-
6177	6178	-
6178	6179	-
6179	6180	-

Текстовое описание местоположения границ населенных пунктов, территориальных зон

Прохождение границы		Описание прохождения границы
от точки	до точки	
1	2	3
6180	6174	-
6181	6182	-
6182	6183	-
6183	6184	-
6184	6185	-
6185	6186	-
6186	6187	-
6187	6188	-
6188	6189	-
6189	6190	-
6190	6181	-
6191	6192	-
6192	6193	-
6193	6194	-
6194	6195	-
6195	6196	-
6196	6197	-
6197	6198	-
6198	6199	-
6199	6200	-
6200	6201	-
6201	6202	-
6202	6203	-
6203	6204	-
6204	6205	-
6205	6206	-
6206	6207	-
6207	6191	-
6208	6209	-
6209	6210	-
6210	6211	-
6211	6212	-
6212	6213	-
6213	6214	-
6214	6215	-
6215	6216	-
6216	6217	-

Текстовое описание местоположения границ населенных пунктов, территориальных зон

Прохождение границы		Описание прохождения границы
от точки	до точки	
1	2	3
6217	6218	-
6218	6219	-
6219	6208	-
6220	6221	-
6221	6222	-
6222	6223	-
6223	6224	-
6224	6225	-
6225	6226	-
6226	6227	-
6227	6228	-
6228	6229	-
6229	6230	-
6230	6220	-
6231	6232	-
6232	6233	-
6233	6234	-
6234	6235	-
6235	6236	-
6236	6237	-
6237	6238	-
6238	6239	-
6239	6240	-
6240	6241	-
6241	6242	-
6242	6243	-
6243	6244	-
6244	6231	-
6245	6246	-
6246	6247	-
6247	6248	-
6248	6249	-
6249	6250	-
6250	6251	-
6251	6252	-
6252	6245	-
6253	6254	-

Текстовое описание местоположения границ населенных пунктов, территориальных зон

Прохождение границы		Описание прохождения границы
от точки	до точки	
1	2	3
6254	6255	-
6255	6256	-
6256	6253	-
6257	6258	-
6258	6259	-
6259	6260	-
6260	6257	-
6261	6262	-
6262	6263	-
6263	6264	-
6264	6265	-
6265	6266	-
6266	6267	-
6267	6268	-
6268	6269	-
6269	6270	-
6270	6271	-
6271	6272	-
6272	6273	-
6273	6274	-
6274	6275	-
6275	6276	-
6276	6277	-
6277	6261	-
6278	6279	-
6279	6280	-
6280	6281	-
6281	6282	-
6282	6283	-
6283	6284	-
6284	6285	-
6285	6286	-
6286	6287	-
6287	6288	-
6288	6289	-
6289	6290	-
6290	6291	-

Текстовое описание местоположения границ населенных пунктов, территориальных зон

Прохождение границы		Описание прохождения границы
от точки	до точки	
1	2	3
6291	6292	-
6292	6293	-
6293	6278	-
6294	6295	-
6295	6296	-
6296	6297	-
6297	6298	-
6298	6299	-
6299	6300	-
6300	6301	-
6301	6302	-
6302	6303	-
6303	6304	-
6304	6294	-
6305	6306	-
6306	6307	-
6307	6308	-
6308	6305	-
6309	6310	-
6310	6311	-
6311	6312	-
6312	6313	-
6313	6314	-
6314	6315	-
6315	6316	-
6316	6309	-
6317	6318	-
6318	6319	-
6319	6320	-
6320	6317	-
6321	6322	-
6322	6323	-
6323	6324	-
6324	6325	-
6325	6326	-
6326	6327	-
6327	6328	-

Текстовое описание местоположения границ населенных пунктов, территориальных зон

Прохождение границы		Описание прохождения границы
от точки	до точки	
1	2	3
6328	6329	-
6329	6330	-
6330	6331	-
6331	6332	-
6332	6333	-
6333	6334	-
6334	6335	-
6335	6336	-
6336	6337	-
6337	6338	-
6338	6321	-
6339	6340	-
6340	6341	-
6341	6342	-
6342	6343	-
6343	6344	-
6344	6345	-
6345	6346	-
6346	6339	-
6347	6348	-
6348	6349	-
6349	6350	-
6350	6351	-
6351	6352	-
6352	6353	-
6353	6354	-
6354	6355	-
6355	6356	-
6356	6357	-
6357	6358	-
6358	6347	-
6359	6360	-
6360	6361	-
6361	6362	-
6362	6359	-
6363	6364	-
6364	6365	-

Текстовое описание местоположения границ населенных пунктов, территориальных зон

Прохождение границы		Описание прохождения границы
от точки	до точки	
1	2	3
6365	6366	-
6366	6367	-
6367	6368	-
6368	6369	-
6369	6370	-
6370	6371	-
6371	6372	-
6372	6373	-
6373	6374	-
6374	6375	-
6375	6376	-
6376	6377	-
6377	6378	-
6378	6379	-
6379	6363	-
6380	6381	-
6381	6382	-
6382	6383	-
6383	6384	-
6384	6385	-
6385	6386	-
6386	6387	-
6387	6388	-
6388	6389	-
6389	6380	-
6390	6391	-
6391	6392	-
6392	6393	-
6393	6390	-
6394	6395	-
6395	6396	-
6396	6397	-
6397	6398	-
6398	6399	-
6399	6400	-
6400	6401	-
6401	6402	-

Текстовое описание местоположения границ населенных пунктов, территориальных зон

Прохождение границы		Описание прохождения границы
от точки	до точки	
1	2	3
6402	6394	-
6403	6404	-
6404	6405	-
6405	6406	-
6406	6407	-
6407	6408	-
6408	6403	-
6409	6410	-
6410	6411	-
6411	6412	-
6412	6413	-
6413	6414	-
6414	6415	-
6415	6416	-
6416	6417	-
6417	6418	-
6418	6419	-
6419	6420	-
6420	6421	-
6421	6422	-
6422	6423	-
6423	6424	-
6424	6425	-
6425	6409	-
6426	6427	-
6427	6428	-
6428	6429	-
6429	6430	-
6430	6431	-
6431	6432	-
6432	6433	-
6433	6434	-
6434	6435	-
6435	6436	-
6436	6426	-
6437	6438	-
6438	6439	-

Текстовое описание местоположения границ населенных пунктов, территориальных зон

Прохождение границы		Описание прохождения границы
от точки	до точки	
1	2	3
6439	6440	-
6440	6441	-
6441	6442	-
6442	6443	-
6443	6444	-
6444	6445	-
6445	6446	-
6446	6447	-
6447	6448	-
6448	6449	-
6449	6450	-
6450	6451	-
6451	6452	-
6452	6453	-
6453	6454	-
6454	6455	-
6455	6456	-
6456	6457	-
6457	6437	-
6458	6459	-
6459	6460	-
6460	6461	-
6461	6462	-
6462	6463	-
6463	6464	-
6464	6465	-
6465	6466	-
6466	6467	-
6467	6468	-
6468	6469	-
6469	6458	-
6470	6471	-
6471	6472	-
6472	6473	-
6473	6474	-
6474	6475	-
6475	6476	-

Текстовое описание местоположения границ населенных пунктов, территориальных зон

Прохождение границы		Описание прохождения границы
от точки	до точки	
1	2	3
6476	6477	-
6477	6478	-
6478	6479	-
6479	6480	-
6480	6481	-
6481	6482	-
6482	6483	-
6483	6484	-
6484	6485	-
6485	6486	-
6486	6487	-
6487	6488	-
6488	6489	-
6489	6490	-
6490	6491	-
6491	6492	-
6492	6470	-
6493	6494	-
6494	6495	-
6495	6496	-
6496	6497	-
6497	6498	-
6498	6499	-
6499	6500	-
6500	6493	-
6501	6502	-
6502	6503	-
6503	6504	-
6504	6505	-
6505	6506	-
6506	6507	-
6507	6508	-
6508	6509	-
6509	6510	-
6510	6511	-
6511	6501	-
6512	6513	-

Текстовое описание местоположения границ населенных пунктов, территориальных зон

Прохождение границы		Описание прохождения границы
от точки	до точки	
1	2	3
6513	6514	-
6514	6515	-
6515	6512	-
6516	6517	-
6517	6518	-
6518	6519	-
6519	6520	-
6520	6521	-
6521	6522	-
6522	6523	-
6523	6524	-
6524	6525	-
6525	6526	-
6526	6527	-
6527	6528	-
6528	6529	-
6529	6530	-
6530	6531	-
6531	6516	-
6532	6533	-
6533	6534	-
6534	6535	-
6535	6536	-
6536	6537	-
6537	6538	-
6538	6539	-
6539	6540	-
6540	6541	-
6541	6542	-
6542	6543	-
6543	6544	-
6544	6545	-
6545	6546	-
6546	6547	-
6547	6548	-
6548	6549	-
6549	6550	-

Текстовое описание местоположения границ населенных пунктов, территориальных зон

Прохождение границы		Описание прохождения границы
от точки	до точки	
1	2	3
6550	6551	-
6551	6552	-
6552	6553	-
6553	6554	-
6554	6555	-
6555	6556	-
6556	6557	-
6557	6558	-
6558	6559	-
6559	6560	-
6560	6561	-
6561	6562	-
6562	6532	-
6563	6564	-
6564	6565	-
6565	6566	-
6566	6567	-
6567	6568	-
6568	6569	-
6569	6570	-
6570	6571	-
6571	6572	-
6572	6573	-
6573	6574	-
6574	6575	-
6575	6576	-
6576	6577	-
6577	6578	-
6578	6579	-
6579	6580	-
6580	6581	-
6581	6582	-
6582	6583	-
6583	6584	-
6584	6585	-
6585	6586	-
6586	6587	-

Текстовое описание местоположения границ населенных пунктов, территориальных зон

Прохождение границы		Описание прохождения границы
от точки	до точки	
1	2	3
6587	6588	-
6588	6589	-
6589	6590	-
6590	6591	-
6591	6592	-
6592	6593	-
6593	6594	-
6594	6595	-
6595	6563	-
6596	6597	-
6597	6598	-
6598	6599	-
6599	6600	-
6600	6601	-
6601	6602	-
6602	6603	-
6603	6604	-
6604	6605	-
6605	6606	-
6606	6607	-
6607	6608	-
6608	6609	-
6609	6610	-
6610	6611	-
6611	6612	-
6612	6613	-
6613	6614	-
6614	6615	-
6615	6616	-
6616	6617	-
6617	6618	-
6618	6619	-
6619	6620	-
6620	6621	-
6621	6622	-
6622	6623	-
6623	6624	-

Текстовое описание местоположения границ населенных пунктов, территориальных зон

Прохождение границы		Описание прохождения границы
от точки	до точки	
1	2	3
6624	6625	-
6625	6626	-
6626	6627	-
6627	6628	-
6628	6629	-
6629	6630	-
6630	6631	-
6631	6632	-
6632	6633	-
6633	6634	-
6634	6635	-
6635	6636	-
6636	6637	-
6637	6638	-
6638	6639	-
6639	6640	-
6640	6641	-
6641	6642	-
6642	6643	-
6643	6644	-
6644	6645	-
6645	6646	-
6646	6647	-
6647	6648	-
6648	6649	-
6649	6650	-
6650	6651	-
6651	6652	-
6652	6653	-
6653	6654	-
6654	6655	-
6655	6656	-
6656	6657	-
6657	6658	-
6658	6659	-
6659	6660	-
6660	6661	-

Текстовое описание местоположения границ населенных пунктов, территориальных зон

Прохождение границы		Описание прохождения границы
от точки	до точки	
1	2	3
6661	6662	-
6662	6663	-
6663	6664	-
6664	6665	-
6665	6666	-
6666	6596	-
6667	6668	-
6668	6669	-
6669	6670	-
6670	6671	-
6671	6672	-
6672	6673	-
6673	6674	-
6674	6675	-
6675	6676	-
6676	6677	-
6677	6678	-
6678	6679	-
6679	6680	-
6680	6681	-
6681	6682	-
6682	6683	-
6683	6684	-
6684	6685	-
6685	6686	-
6686	6687	-
6687	6667	-
6688	6689	-
6689	6690	-
6690	6691	-
6691	6692	-
6692	6693	-
6693	6694	-
6694	6695	-
6695	6696	-
6696	6697	-
6697	6698	-

Текстовое описание местоположения границ населенных пунктов, территориальных зон

Прохождение границы		Описание прохождения границы
от точки	до точки	
1	2	3
6698	6688	-
6699	6700	-
6700	6701	-
6701	6702	-
6702	6703	-
6703	6704	-
6704	6705	-
6705	6706	-
6706	6707	-
6707	6708	-
6708	6709	-
6709	6710	-
6710	6711	-
6711	6712	-
6712	6713	-
6713	6699	-
6714	6715	-
6715	6716	-
6716	6717	-
6717	6718	-
6718	6719	-
6719	6720	-
6720	6721	-
6721	6722	-
6722	6723	-
6723	6724	-
6724	6725	-
6725	6726	-
6726	6727	-
6727	6728	-
6728	6729	-
6729	6730	-
6730	6731	-
6731	6732	-
6732	6733	-
6733	6734	-
6734	6735	-

Текстовое описание местоположения границ населенных пунктов, территориальных зон

Прохождение границы		Описание прохождения границы
от точки	до точки	
1	2	3
6735	6736	-
6736	6737	-
6737	6738	-
6738	6739	-
6739	6740	-
6740	6741	-
6741	6742	-
6742	6743	-
6743	6744	-
6744	6745	-
6745	6746	-
6746	6747	-
6747	6748	-
6748	6749	-
6749	6750	-
6750	6714	-
6751	6752	-
6752	6753	-
6753	6754	-
6754	6755	-
6755	6756	-
6756	6757	-
6757	6758	-
6758	6759	-
6759	6760	-
6760	6761	-
6761	6762	-
6762	6763	-
6763	6764	-
6764	6765	-
6765	6751	-
6766	6767	-
6767	6768	-
6768	6769	-
6769	6770	-
6770	6771	-
6771	6766	-

Текстовое описание местоположения границ населенных пунктов, территориальных зон

Прохождение границы		Описание прохождения границы
от точки	до точки	
1	2	3
6772	6773	-
6773	6774	-
6774	6775	-
6775	6776	-
6776	6777	-
6777	6778	-
6778	6779	-
6779	6780	-
6780	6781	-
6781	6782	-
6782	6783	-
6783	6784	-
6784	6785	-
6785	6786	-
6786	6787	-
6787	6788	-
6788	6789	-
6789	6790	-
6790	6791	-
6791	6772	-
6792	6793	-
6793	6794	-
6794	6795	-
6795	6796	-
6796	6797	-
6797	6798	-
6798	6799	-
6799	6800	-
6800	6801	-
6801	6802	-
6802	6803	-
6803	6804	-
6804	6805	-
6805	6806	-
6806	6792	-
6807	6808	-
6808	6809	-

Текстовое описание местоположения границ населенных пунктов, территориальных зон

Прохождение границы		Описание прохождения границы
от точки	до точки	
1	2	3
6809	6810	-
6810	6811	-
6811	6812	-
6812	6813	-
6813	6814	-
6814	6815	-
6815	6816	-
6816	6817	-
6817	6818	-
6818	6819	-
6819	6820	-
6820	6821	-
6821	6822	-
6822	6807	-
6823	6824	-
6824	6825	-
6825	6826	-
6826	6827	-
6827	6828	-
6828	6829	-
6829	6830	-
6830	6831	-
6831	6832	-
6832	6833	-
6833	6834	-
6834	6823	-
6835	6836	-
6836	6837	-
6837	6838	-
6838	6839	-
6839	6840	-
6840	6841	-
6841	6842	-
6842	6843	-
6843	6844	-
6844	6845	-
6845	6846	-

Текстовое описание местоположения границ населенных пунктов, территориальных зон

Прохождение границы		Описание прохождения границы
от точки	до точки	
1	2	3
6846	6847	-
6847	6835	-
6848	6849	-
6849	6850	-
6850	6851	-
6851	6852	-
6852	6853	-
6853	6848	-
6854	6855	-
6855	6856	-
6856	6857	-
6857	6858	-
6858	6859	-
6859	6860	-
6860	6861	-
6861	6862	-
6862	6863	-
6863	6864	-
6864	6865	-
6865	6866	-
6866	6867	-
6867	6868	-
6868	6869	-
6869	6870	-
6870	6871	-
6871	6854	-
6872	6873	-
6873	6874	-
6874	6875	-
6875	6872	-
6876	6877	-
6877	6878	-
6878	6879	-
6879	6880	-
6880	6881	-
6881	6882	-
6882	6883	-

Текстовое описание местоположения границ населенных пунктов, территориальных зон

Прохождение границы		Описание прохождения границы
от точки	до точки	
1	2	3
6883	6884	-
6884	6885	-
6885	6886	-
6886	6887	-
6887	6888	-
6888	6889	-
6889	6890	-
6890	6891	-
6891	6892	-
6892	6893	-
6893	6894	-
6894	6895	-
6895	6876	-
6896	6897	-
6897	6898	-
6898	6899	-
6899	6900	-
6900	6901	-
6901	6902	-
6902	6903	-
6903	6904	-
6904	6905	-
6905	6906	-
6906	6907	-
6907	6896	-
6908	6909	-
6909	6910	-
6910	6911	-
6911	6912	-
6912	6913	-
6913	6914	-
6914	6915	-
6915	6916	-
6916	6917	-
6917	6918	-
6918	6919	-
6919	6920	-

Текстовое описание местоположения границ населенных пунктов, территориальных зон

Прохождение границы		Описание прохождения границы
от точки	до точки	
1	2	3
6920	6921	-
6921	6922	-
6922	6923	-
6923	6924	-
6924	6925	-
6925	6926	-
6926	6927	-
6927	6928	-
6928	6929	-
6929	6930	-
6930	6931	-
6931	6932	-
6932	6933	-
6933	6934	-
6934	6935	-
6935	6936	-
6936	6937	-
6937	6938	-
6938	6939	-
6939	6940	-
6940	6941	-
6941	6942	-
6942	6943	-
6943	6944	-
6944	6945	-
6945	6946	-
6946	6947	-
6947	6948	-
6948	6949	-
6949	6950	-
6950	6951	-
6951	6952	-
6952	6953	-
6953	6954	-
6954	6955	-
6955	6956	-
6956	6957	-

Текстовое описание местоположения границ населенных пунктов, территориальных зон

Прохождение границы		Описание прохождения границы
от точки	до точки	
1	2	3
6957	6958	-
6958	6959	-
6959	6960	-
6960	6961	-
6961	6962	-
6962	6963	-
6963	6964	-
6964	6965	-
6965	6966	-
6966	6967	-
6967	6968	-
6968	6969	-
6969	6970	-
6970	6971	-
6971	6972	-
6972	6973	-
6973	6974	-
6974	6975	-
6975	6976	-
6976	6977	-
6977	6978	-
6978	6979	-
6979	6980	-
6980	6981	-
6981	6982	-
6982	6983	-
6983	6908	-
6984	6985	-
6985	6986	-
6986	6987	-
6987	6988	-
6988	6989	-
6989	6984	-
6990	6991	-
6991	6992	-
6992	6993	-
6993	6994	-

Текстовое описание местоположения границ населенных пунктов, территориальных зон

Прохождение границы		Описание прохождения границы
от точки	до точки	
1	2	3
6994	6995	-
6995	6996	-
6996	6997	-
6997	6998	-
6998	6999	-
6999	7000	-
7000	7001	-
7001	7002	-
7002	7003	-
7003	7004	-
7004	7005	-
7005	7006	-
7006	7007	-
7007	7008	-
7008	7009	-
7009	7010	-
7010	7011	-
7011	7012	-
7012	6990	-
7013	7014	-
7014	7015	-
7015	7016	-
7016	7017	-
7017	7018	-
7018	7019	-
7019	7020	-
7020	7021	-
7021	7022	-
7022	7023	-
7023	7024	-
7024	7025	-
7025	7026	-
7026	7027	-
7027	7028	-
7028	7029	-
7029	7013	-
7030	7031	-

Текстовое описание местоположения границ населенных пунктов, территориальных зон

Прохождение границы		Описание прохождения границы
от точки	до точки	
1	2	3
7031	7032	-
7032	7033	-
7033	7034	-
7034	7035	-
7035	7036	-
7036	7037	-
7037	7038	-
7038	7039	-
7039	7040	-
7040	7041	-
7041	7042	-
7042	7043	-
7043	7044	-
7044	7045	-
7045	7046	-
7046	7047	-
7047	7048	-
7048	7049	-
7049	7050	-
7050	7051	-
7051	7052	-
7052	7030	-
7053	7054	-
7054	7055	-
7055	7056	-
7056	7057	-
7057	7058	-
7058	7059	-
7059	7060	-
7060	7053	-
7061	7062	-
7062	7063	-
7063	7064	-
7064	7065	-
7065	7066	-
7066	7067	-
7067	7068	-

Текстовое описание местоположения границ населенных пунктов, территориальных зон

Прохождение границы		Описание прохождения границы
от точки	до точки	
1	2	3
7068	7069	-
7069	7070	-
7070	7061	-
7071	7072	-
7072	7073	-
7073	7074	-
7074	7075	-
7075	7076	-
7076	7077	-
7077	7078	-
7078	7079	-
7079	7080	-
7080	7081	-
7081	7082	-
7082	7083	-
7083	7084	-
7084	7085	-
7085	7086	-
7086	7071	-
7087	7088	-
7088	7089	-
7089	7090	-
7090	7091	-
7091	7092	-
7092	7087	-
7093	7094	-
7094	7095	-
7095	7096	-
7096	7097	-
7097	7098	-
7098	7099	-
7099	7100	-
7100	7101	-
7101	7102	-
7102	7103	-
7103	7104	-
7104	7105	-

Текстовое описание местоположения границ населенных пунктов, территориальных зон

Прохождение границы		Описание прохождения границы
от точки	до точки	
1	2	3
7105	7106	-
7106	7093	-
7107	7108	-
7108	7109	-
7109	7110	-
7110	7111	-
7111	7112	-
7112	7113	-
7113	7114	-
7114	7115	-
7115	7116	-
7116	7117	-
7117	7118	-
7118	7119	-
7119	7120	-
7120	7121	-
7121	7122	-
7122	7123	-
7123	7124	-
7124	7125	-
7125	7126	-
7126	7127	-
7127	7128	-
7128	7129	-
7129	7130	-
7130	7131	-
7131	7132	-
7132	7133	-
7133	7134	-
7134	7135	-
7135	7136	-
7136	7137	-
7137	7138	-
7138	7107	-
7139	7140	-
7140	7141	-
7141	7142	-

Текстовое описание местоположения границ населенных пунктов, территориальных зон

Прохождение границы		Описание прохождения границы
от точки	до точки	
1	2	3
7142	7143	-
7143	7144	-
7144	7145	-
7145	7146	-
7146	7147	-
7147	7148	-
7148	7149	-
7149	7150	-
7150	7151	-
7151	7139	-
7152	7153	-
7153	7154	-
7154	7155	-
7155	7152	-
7156	7157	-
7157	7158	-
7158	7159	-
7159	7160	-
7160	7161	-
7161	7162	-
7162	7163	-
7163	7164	-
7164	7165	-
7165	7166	-
7166	7167	-
7167	7168	-
7168	7169	-
7169	7170	-
7170	7171	-
7171	7172	-
7172	7173	-
7173	7174	-
7174	7175	-
7175	7176	-
7176	7177	-
7177	7178	-
7178	7179	-

Текстовое описание местоположения границ населенных пунктов, территориальных зон

Прохождение границы		Описание прохождения границы
от точки	до точки	
1	2	3
7179	7180	-
7180	7181	-
7181	7156	-
7182	7183	-
7183	7184	-
7184	7185	-
7185	7186	-
7186	7187	-
7187	7182	-
7188	7189	-
7189	7190	-
7190	7191	-
7191	7192	-
7192	7193	-
7193	7194	-
7194	7195	-
7195	7196	-
7196	7197	-
7197	7188	-
7198	7199	-
7199	7200	-
7200	7201	-
7201	7202	-
7202	7203	-
7203	7204	-
7204	7205	-
7205	7206	-
7206	7207	-
7207	7208	-
7208	7209	-
7209	7210	-
7210	7211	-
7211	7212	-
7212	7213	-
7213	7214	-
7214	7215	-
7215	7216	-

Текстовое описание местоположения границ населенных пунктов, территориальных зон

Прохождение границы		Описание прохождения границы
от точки	до точки	
1	2	3
7216	7217	-
7217	7218	-
7218	7219	-
7219	7198	-
7220	7221	-
7221	7222	-
7222	7223	-
7223	7224	-
7224	7225	-
7225	7226	-
7226	7227	-
7227	7228	-
7228	7229	-
7229	7230	-
7230	7231	-
7231	7232	-
7232	7233	-
7233	7234	-
7234	7235	-
7235	7236	-
7236	7237	-
7237	7238	-
7238	7239	-
7239	7240	-
7240	7241	-
7241	7242	-
7242	7243	-
7243	7244	-
7244	7245	-
7245	7246	-
7246	7247	-
7247	7220	-
7248	7249	-
7249	7250	-
7250	7251	-
7251	7248	-
7252	7253	-

Текстовое описание местоположения границ населенных пунктов, территориальных зон

Прохождение границы		Описание прохождения границы
от точки	до точки	
1	2	3
7253	7254	-
7254	7255	-
7255	7256	-
7256	7257	-
7257	7258	-
7258	7259	-
7259	7260	-
7260	7261	-
7261	7262	-
7262	7263	-
7263	7264	-
7264	7265	-
7265	7266	-
7266	7267	-
7267	7268	-
7268	7269	-
7269	7270	-
7270	7271	-
7271	7252	-
7272	7273	-
7273	7274	-
7274	7275	-
7275	7276	-
7276	7277	-
7277	7278	-
7278	7279	-
7279	7280	-
7280	7281	-
7281	7282	-
7282	7283	-
7283	7272	-
7284	7285	-
7285	7286	-
7286	7287	-
7287	7288	-
7288	7289	-
7289	7290	-

Текстовое описание местоположения границ населенных пунктов, территориальных зон

Прохождение границы		Описание прохождения границы
от точки	до точки	
1	2	3
7290	7291	-
7291	7284	-
7292	7293	-
7293	7294	-
7294	7295	-
7295	7296	-
7296	7297	-
7297	7298	-
7298	7299	-
7299	7300	-
7300	7301	-
7301	7302	-
7302	7303	-
7303	7304	-
7304	7305	-
7305	7306	-
7306	7307	-
7307	7308	-
7308	7309	-
7309	7310	-
7310	7311	-
7311	7312	-
7312	7313	-
7313	7314	-
7314	7315	-
7315	7316	-
7316	7317	-
7317	7318	-
7318	7319	-
7319	7292	-
7320	7321	-
7321	7322	-
7322	7323	-
7323	7320	-
7324	7325	-
7325	7326	-
7326	7327	-

Текстовое описание местоположения границ населенных пунктов, территориальных зон

Прохождение границы		Описание прохождения границы
от точки	до точки	
1	2	3
7327	7328	-
7328	7329	-
7329	7330	-
7330	7331	-
7331	7332	-
7332	7333	-
7333	7334	-
7334	7335	-
7335	7336	-
7336	7337	-
7337	7338	-
7338	7339	-
7339	7340	-
7340	7341	-
7341	7342	-
7342	7343	-
7343	7344	-
7344	7345	-
7345	7346	-
7346	7347	-
7347	7348	-
7348	7349	-
7349	7350	-
7350	7351	-
7351	7352	-
7352	7353	-
7353	7354	-
7354	7355	-
7355	7356	-
7356	7357	-
7357	7358	-
7358	7359	-
7359	7360	-
7360	7361	-
7361	7362	-
7362	7363	-
7363	7364	-

Текстовое описание местоположения границ населенных пунктов, территориальных зон

Прохождение границы		Описание прохождения границы
от точки	до точки	
1	2	3
7364	7365	-
7365	7366	-
7366	7367	-
7367	7368	-
7368	7369	-
7369	7370	-
7370	7371	-
7371	7324	-
7372	7373	-
7373	7374	-
7374	7375	-
7375	7376	-
7376	7377	-
7377	7378	-
7378	7379	-
7379	7380	-
7380	7381	-
7381	7382	-
7382	7383	-
7383	7384	-
7384	7385	-
7385	7386	-
7386	7387	-
7387	7388	-
7388	7389	-
7389	7390	-
7390	7391	-
7391	7392	-
7392	7372	-
7393	7394	-
7394	7395	-
7395	7396	-
7396	7397	-
7397	7398	-
7398	7399	-
7399	7400	-
7400	7401	-

Текстовое описание местоположения границ населенных пунктов, территориальных зон

Прохождение границы		Описание прохождения границы
от точки	до точки	
1	2	3
7401	7402	-
7402	7403	-
7403	7404	-
7404	7405	-
7405	7406	-
7406	7407	-
7407	7408	-
7408	7409	-
7409	7410	-
7410	7411	-
7411	7412	-
7412	7413	-
7413	7393	-
7414	7415	-
7415	7416	-
7416	7417	-
7417	7418	-
7418	7419	-
7419	7420	-
7420	7414	-
7421	7422	-
7422	7423	-
7423	7424	-
7424	7425	-
7425	7426	-
7426	7427	-
7427	7421	-
7428	7429	-
7429	7430	-
7430	7431	-
7431	7432	-
7432	7433	-
7433	7434	-
7434	7435	-
7435	7436	-
7436	7437	-
7437	7438	-

Текстовое описание местоположения границ населенных пунктов, территориальных зон

Прохождение границы		Описание прохождения границы
от точки	до точки	
1	2	3
7438	7439	-
7439	7440	-
7440	7441	-
7441	7442	-
7442	7443	-
7443	7444	-
7444	7445	-
7445	7446	-
7446	7447	-
7447	7448	-
7448	7449	-
7449	7428	-
7450	7451	-
7451	7452	-
7452	7453	-
7453	7454	-
7454	7455	-
7455	7456	-
7456	7457	-
7457	7458	-
7458	7459	-
7459	7460	-
7460	7461	-
7461	7462	-
7462	7463	-
7463	7464	-
7464	7465	-
7465	7466	-
7466	7467	-
7467	7468	-
7468	7469	-
7469	7470	-
7470	7471	-
7471	7472	-
7472	7473	-
7473	7474	-
7474	7475	-

Текстовое описание местоположения границ населенных пунктов, территориальных зон

Прохождение границы		Описание прохождения границы
от точки	до точки	
1	2	3
7475	7476	-
7476	7477	-
7477	7478	-
7478	7479	-
7479	7480	-
7480	7481	-
7481	7482	-
7482	7450	-
7483	7484	-
7484	7485	-
7485	7486	-
7486	7487	-
7487	7488	-
7488	7489	-
7489	7490	-
7490	7491	-
7491	7492	-
7492	7493	-
7493	7494	-
7494	7495	-
7495	7496	-
7496	7497	-
7497	7483	-
7498	7499	-
7499	7500	-
7500	7501	-
7501	7502	-
7502	7503	-
7503	7504	-
7504	7505	-
7505	7506	-
7506	7507	-
7507	7498	-
7508	7509	-
7509	7510	-
7510	7511	-
7511	7508	-

Текстовое описание местоположения границ населенных пунктов, территориальных зон

Прохождение границы		Описание прохождения границы
от точки	до точки	
1	2	3
7512	7513	-
7513	7514	-
7514	7515	-
7515	7516	-
7516	7517	-
7517	7518	-
7518	7519	-
7519	7520	-
7520	7521	-
7521	7522	-
7522	7523	-
7523	7512	-
7524	7525	-
7525	7526	-
7526	7527	-
7527	7528	-
7528	7529	-
7529	7530	-
7530	7531	-
7531	7532	-
7532	7533	-
7533	7524	-
7534	7535	-
7535	7536	-
7536	7537	-
7537	7538	-
7538	7534	-
7539	7540	-
7540	7541	-
7541	7542	-
7542	7543	-
7543	7539	-
7544	7545	-
7545	7546	-
7546	7547	-
7547	7548	-
7548	7549	-

Текстовое описание местоположения границ населенных пунктов, территориальных зон

Прохождение границы		Описание прохождения границы
от точки	до точки	
1	2	3
7549	7544	-
7550	7551	-
7551	7552	-
7552	7553	-
7553	7554	-
7554	7555	-
7555	7556	-
7556	7557	-
7557	7558	-
7558	7559	-
7559	7560	-
7560	7561	-
7561	7562	-
7562	7563	-
7563	7564	-
7564	7565	-
7565	7566	-
7566	7567	-
7567	7550	-
7568	7569	-
7569	7570	-
7570	7571	-
7571	7572	-
7572	7573	-
7573	7574	-
7574	7575	-
7575	7568	-
7576	7577	-
7577	7578	-
7578	7579	-
7579	7580	-
7580	7581	-
7581	7582	-
7582	7583	-
7583	7584	-
7584	7585	-
7585	7586	-

Текстовое описание местоположения границ населенных пунктов, территориальных зон

Прохождение границы		Описание прохождения границы
от точки	до точки	
1	2	3
7586	7587	-
7587	7588	-
7588	7589	-
7589	7590	-
7590	7591	-
7591	7592	-
7592	7593	-
7593	7594	-
7594	7595	-
7595	7596	-
7596	7597	-
7597	7598	-
7598	7599	-
7599	7600	-
7600	7601	-
7601	7602	-
7602	7603	-
7603	7604	-
7604	7605	-
7605	7606	-
7606	7576	-
7607	7608	-
7608	7609	-
7609	7610	-
7610	7607	-
7611	7612	-
7612	7613	-
7613	7614	-
7614	7611	-
7615	7616	-
7616	7617	-
7617	7618	-
7618	7619	-
7619	7620	-
7620	7615	-
7621	7622	-
7622	7623	-

Текстовое описание местоположения границ населенных пунктов, территориальных зон

Прохождение границы		Описание прохождения границы
от точки	до точки	
1	2	3
7623	7624	-
7624	7625	-
7625	7626	-
7626	7627	-
7627	7628	-
7628	7629	-
7629	7630	-
7630	7631	-
7631	7632	-
7632	7633	-
7633	7634	-
7634	7635	-
7635	7636	-
7636	7621	-
7637	7638	-
7638	7639	-
7639	7640	-
7640	7641	-
7641	7642	-
7642	7643	-
7643	7644	-
7644	7637	-
7645	7646	-
7646	7647	-
7647	7648	-
7648	7649	-
7649	7650	-
7650	7651	-
7651	7652	-
7652	7653	-
7653	7654	-
7654	7655	-
7655	7656	-
7656	7657	-
7657	7658	-
7658	7659	-
7659	7660	-

Текстовое описание местоположения границ населенных пунктов, территориальных зон

Прохождение границы		Описание прохождения границы
от точки	до точки	
1	2	3
7660	7661	-
7661	7662	-
7662	7663	-
7663	7664	-
7664	7665	-
7665	7645	-
7666	7667	-
7667	7668	-
7668	7666	-
7669	7670	-
7670	7671	-
7671	7672	-
7672	7673	-
7673	7674	-
7674	7675	-
7675	7676	-
7676	7677	-
7677	7678	-
7678	7679	-
7679	7669	-
7680	7681	-
7681	7682	-
7682	7683	-
7683	7684	-
7684	7685	-
7685	7686	-
7686	7687	-
7687	7680	-
7688	7689	-
7689	7690	-
7690	7691	-
7691	7692	-
7692	7693	-
7693	7694	-
7694	7695	-
7695	7696	-
7696	7688	-

Текстовое описание местоположения границ населенных пунктов, территориальных зон

Прохождение границы		Описание прохождения границы
от точки	до точки	
1	2	3
7697	7698	-
7698	7699	-
7699	7700	-
7700	7701	-
7701	7702	-
7702	7703	-
7703	7704	-
7704	7705	-
7705	7706	-
7706	7707	-
7707	7708	-
7708	7709	-
7709	7697	-
7710	7711	-
7711	7712	-
7712	7713	-
7713	7714	-
7714	7715	-
7715	7716	-
7716	7717	-
7717	7718	-
7718	7719	-
7719	7720	-
7720	7721	-
7721	7722	-
7722	7723	-
7723	7724	-
7724	7725	-
7725	7726	-
7726	7727	-
7727	7728	-
7728	7729	-
7729	7730	-
7730	7731	-
7731	7732	-
7732	7733	-
7733	7734	-

Текстовое описание местоположения границ населенных пунктов, территориальных зон

Прохождение границы		Описание прохождения границы
от точки	до точки	
1	2	3
7734	7735	-
7735	7736	-
7736	7737	-
7737	7738	-
7738	7739	-
7739	7740	-
7740	7741	-
7741	7742	-
7742	7743	-
7743	7744	-
7744	7710	-
7745	7746	-
7746	7747	-
7747	7748	-
7748	7749	-
7749	7750	-
7750	7751	-
7751	7752	-
7752	7753	-
7753	7754	-
7754	7755	-
7755	7756	-
7756	7757	-
7757	7758	-
7758	7759	-
7759	7760	-
7760	7761	-
7761	7762	-
7762	7763	-
7763	7764	-
7764	7765	-
7765	7766	-
7766	7745	-
7767	7768	-
7768	7769	-
7769	7770	-
7770	7771	-

Текстовое описание местоположения границ населенных пунктов, территориальных зон

Прохождение границы		Описание прохождения границы
от точки	до точки	
1	2	3
7771	7772	-
7772	7773	-
7773	7767	-
7774	7775	-
7775	7776	-
7776	7777	-
7777	7778	-
7778	7779	-
7779	7780	-
7780	7781	-
7781	7782	-
7782	7783	-
7783	7784	-
7784	7785	-
7785	7786	-
7786	7787	-
7787	7788	-
7788	7789	-
7789	7790	-
7790	7791	-
7791	7792	-
7792	7793	-
7793	7794	-
7794	7795	-
7795	7774	-
7796	7797	-
7797	7798	-
7798	7799	-
7799	7796	-
7800	7801	-
7801	7802	-
7802	7803	-
7803	7804	-
7804	7805	-
7805	7806	-
7806	7807	-
7807	7808	-

Текстовое описание местоположения границ населенных пунктов, территориальных зон

Прохождение границы		Описание прохождения границы
от точки	до точки	
1	2	3
7808	7809	-
7809	7810	-
7810	7811	-
7811	7812	-
7812	7813	-
7813	7814	-
7814	7815	-
7815	7816	-
7816	7817	-
7817	7818	-
7818	7819	-
7819	7820	-
7820	7821	-
7821	7822	-
7822	7823	-
7823	7824	-
7824	7800	-
7825	7826	-
7826	7827	-
7827	7828	-
7828	7829	-
7829	7830	-
7830	7831	-
7831	7832	-
7832	7833	-
7833	7834	-
7834	7835	-
7835	7836	-
7836	7837	-
7837	7838	-
7838	7825	-
7839	7840	-
7840	7841	-
7841	7842	-
7842	7839	-
7843	7844	-
7844	7845	-

Текстовое описание местоположения границ населенных пунктов, территориальных зон

Прохождение границы		Описание прохождения границы
от точки	до точки	
1	2	3
7845	7846	-
7846	7847	-
7847	7848	-
7848	7849	-
7849	7850	-
7850	7851	-
7851	7852	-
7852	7843	-
7853	7854	-
7854	7855	-
7855	7856	-
7856	7857	-
7857	7858	-
7858	7859	-
7859	7860	-
7860	7861	-
7861	7862	-
7862	7863	-
7863	7864	-
7864	7865	-
7865	7866	-
7866	7867	-
7867	7868	-
7868	7869	-
7869	7870	-
7870	7871	-
7871	7872	-
7872	7873	-
7873	7874	-
7874	7875	-
7875	7853	-
7876	7877	-
7877	7878	-
7878	7879	-
7879	7880	-
7880	7881	-
7881	7876	-

Текстовое описание местоположения границ населенных пунктов, территориальных зон

Прохождение границы		Описание прохождения границы
от точки	до точки	
1	2	3
7882	7883	-
7883	7884	-
7884	7885	-
7885	7886	-
7886	7887	-
7887	7888	-
7888	7889	-
7889	7890	-
7890	7891	-
7891	7892	-
7892	7893	-
7893	7894	-
7894	7895	-
7895	7896	-
7896	7897	-
7897	7898	-
7898	7899	-
7899	7900	-
7900	7901	-
7901	7902	-
7902	7903	-
7903	7904	-
7904	7905	-
7905	7906	-
7906	7907	-
7907	7908	-
7908	7909	-
7909	7910	-
7910	7911	-
7911	7912	-
7912	7913	-
7913	7914	-
7914	7915	-
7915	7916	-
7916	7882	-
7917	7918	-
7918	7919	-

Текстовое описание местоположения границ населенных пунктов, территориальных зон

Прохождение границы		Описание прохождения границы
от точки	до точки	
1	2	3
7919	7920	-
7920	7921	-
7921	7922	-
7922	7923	-
7923	7924	-
7924	7925	-
7925	7926	-
7926	7927	-
7927	7928	-
7928	7917	-
7929	7930	-
7930	7931	-
7931	7932	-
7932	7933	-
7933	7934	-
7934	7929	-
7935	7936	-
7936	7937	-
7937	7938	-
7938	7939	-
7939	7940	-
7940	7941	-
7941	7942	-
7942	7943	-
7943	7944	-
7944	7945	-
7945	7946	-
7946	7935	-
7947	7948	-
7948	7949	-
7949	7950	-
7950	7951	-
7951	7952	-
7952	7953	-
7953	7954	-
7954	7955	-
7955	7956	-

Текстовое описание местоположения границ населенных пунктов, территориальных зон

Прохождение границы		Описание прохождения границы
от точки	до точки	
1	2	3
7956	7957	-
7957	7947	-
7958	7959	-
7959	7960	-
7960	7961	-
7961	7962	-
7962	7963	-
7963	7964	-
7964	7965	-
7965	7966	-
7966	7967	-
7967	7968	-
7968	7969	-
7969	7970	-
7970	7971	-
7971	7972	-
7972	7973	-
7973	7974	-
7974	7975	-
7975	7976	-
7976	7977	-
7977	7978	-
7978	7979	-
7979	7980	-
7980	7981	-
7981	7982	-
7982	7983	-
7983	7984	-
7984	7985	-
7985	7958	-
7986	7987	-
7987	7988	-
7988	7989	-
7989	7990	-
7990	7991	-
7991	7992	-
7992	7993	-

Текстовое описание местоположения границ населенных пунктов, территориальных зон

Прохождение границы		Описание прохождения границы
от точки	до точки	
1	2	3
7993	7994	-
7994	7995	-
7995	7996	-
7996	7997	-
7997	7986	-
7998	7999	-
7999	8000	-
8000	8001	-
8001	8002	-
8002	8003	-
8003	8004	-
8004	8005	-
8005	8006	-
8006	8007	-
8007	8008	-
8008	7998	-
8009	8010	-
8010	8011	-
8011	8012	-
8012	8013	-
8013	8009	-
8014	8015	-
8015	8016	-
8016	8017	-
8017	8018	-
8018	8019	-
8019	8020	-
8020	8021	-
8021	8022	-
8022	8023	-
8023	8024	-
8024	8014	-
8025	8026	-
8026	8027	-
8027	8028	-
8028	8029	-
8029	8025	-

Текстовое описание местоположения границ населенных пунктов, территориальных зон

Прохождение границы		Описание прохождения границы
от точки	до точки	
1	2	3
8030	8031	-
8031	8032	-
8032	8033	-
8033	8034	-
8034	8035	-
8035	8036	-
8036	8037	-
8037	8038	-
8038	8039	-
8039	8040	-
8040	8041	-
8041	8042	-
8042	8043	-
8043	8044	-
8044	8045	-
8045	8046	-
8046	8047	-
8047	8048	-
8048	8049	-
8049	8050	-
8050	8051	-
8051	8052	-
8052	8030	-
8053	8054	-
8054	8055	-
8055	8056	-
8056	8057	-
8057	8058	-
8058	8059	-
8059	8060	-
8060	8061	-
8061	8062	-
8062	8063	-
8063	8064	-
8064	8065	-
8065	8066	-
8066	8067	-

Текстовое описание местоположения границ населенных пунктов, территориальных зон

Прохождение границы		Описание прохождения границы
от точки	до точки	
1	2	3
8067	8068	-
8068	8069	-
8069	8070	-
8070	8071	-
8071	8072	-
8072	8073	-
8073	8074	-
8074	8075	-
8075	8076	-
8076	8077	-
8077	8078	-
8078	8079	-
8079	8080	-
8080	8081	-
8081	8082	-
8082	8083	-
8083	8084	-
8084	8085	-
8085	8086	-
8086	8087	-
8087	8088	-
8088	8089	-
8089	8090	-
8090	8091	-
8091	8092	-
8092	8093	-
8093	8094	-
8094	8095	-
8095	8096	-
8096	8097	-
8097	8098	-
8098	8099	-
8099	8100	-
8100	8101	-
8101	8102	-
8102	8103	-
8103	8104	-

Текстовое описание местоположения границ населенных пунктов, территориальных зон

Прохождение границы		Описание прохождения границы
от точки	до точки	
1	2	3
8104	8105	-
8105	8106	-
8106	8107	-
8107	8108	-
8108	8109	-
8109	8110	-
8110	8111	-
8111	8112	-
8112	8113	-
8113	8114	-
8114	8115	-
8115	8116	-
8116	8117	-
8117	8118	-
8118	8119	-
8119	8120	-
8120	8121	-
8121	8122	-
8122	8123	-
8123	8124	-
8124	8125	-
8125	8126	-
8126	8127	-
8127	8053	-
8128	8129	-
8129	8130	-
8130	8131	-
8131	8132	-
8132	8133	-
8133	8134	-
8134	8135	-
8135	8136	-
8136	8137	-
8137	8138	-
8138	8139	-
8139	8140	-
8140	8141	-

Текстовое описание местоположения границ населенных пунктов, территориальных зон

Прохождение границы		Описание прохождения границы
от точки	до точки	
1	2	3
8141	8142	-
8142	8143	-
8143	8144	-
8144	8145	-
8145	8146	-
8146	8147	-
8147	8148	-
8148	8149	-
8149	8150	-
8150	8151	-
8151	8152	-
8152	8153	-
8153	8154	-
8154	8155	-
8155	8156	-
8156	8157	-
8157	8158	-
8158	8159	-
8159	8160	-
8160	8161	-
8161	8162	-
8162	8163	-
8163	8164	-
8164	8165	-
8165	8166	-
8166	8167	-
8167	8168	-
8168	8169	-
8169	8170	-
8170	8171	-
8171	8172	-
8172	8173	-
8173	8174	-
8174	8175	-
8175	8176	-
8176	8177	-
8177	8128	-

Текстовое описание местоположения границ населенных пунктов, территориальных зон

Прохождение границы		Описание прохождения границы
от точки	до точки	
1	2	3
8178	8179	-
8179	8180	-
8180	8181	-
8181	8182	-
8182	8183	-
8183	8184	-
8184	8185	-
8185	8186	-
8186	8187	-
8187	8188	-
8188	8189	-
8189	8190	-
8190	8191	-
8191	8192	-
8192	8193	-
8193	8194	-
8194	8195	-
8195	8196	-
8196	8197	-
8197	8198	-
8198	8199	-
8199	8200	-
8200	8201	-
8201	8202	-
8202	8203	-
8203	8178	-
8204	8205	-
8205	8206	-
8206	8207	-
8207	8208	-
8208	8209	-
8209	8210	-
8210	8211	-
8211	8212	-
8212	8213	-
8213	8214	-
8214	8215	-

Текстовое описание местоположения границ населенных пунктов, территориальных зон

Прохождение границы		Описание прохождения границы
от точки	до точки	
1	2	3
8215	8216	-
8216	8217	-
8217	8218	-
8218	8219	-
8219	8220	-
8220	8221	-
8221	8222	-
8222	8223	-
8223	8224	-
8224	8225	-
8225	8226	-
8226	8227	-
8227	8228	-
8228	8229	-
8229	8230	-
8230	8231	-
8231	8232	-
8232	8233	-
8233	8234	-
8234	8235	-
8235	8236	-
8236	8237	-
8237	8238	-
8238	8239	-
8239	8240	-
8240	8241	-
8241	8242	-
8242	8243	-
8243	8244	-
8244	8245	-
8245	8204	-
8246	8247	-
8247	8248	-
8248	8249	-
8249	8250	-
8250	8251	-
8251	8252	-

Текстовое описание местоположения границ населенных пунктов, территориальных зон

Прохождение границы		Описание прохождения границы
от точки	до точки	
1	2	3
8252	8253	-
8253	8254	-
8254	8255	-
8255	8256	-
8256	8257	-
8257	8258	-
8258	8259	-
8259	8260	-
8260	8261	-
8261	8262	-
8262	8263	-
8263	8264	-
8264	8265	-
8265	8266	-
8266	8267	-
8267	8268	-
8268	8269	-
8269	8270	-
8270	8271	-
8271	8272	-
8272	8273	-
8273	8274	-
8274	8275	-
8275	8276	-
8276	8246	-
8277	8278	-
8278	8279	-
8279	8280	-
8280	8281	-
8281	8282	-
8282	8283	-
8283	8284	-
8284	8285	-
8285	8286	-
8286	8287	-
8287	8288	-
8288	8289	-

Текстовое описание местоположения границ населенных пунктов, территориальных зон

Прохождение границы		Описание прохождения границы
от точки	до точки	
1	2	3
8289	8290	-
8290	8291	-
8291	8292	-
8292	8293	-
8293	8294	-
8294	8295	-
8295	8277	-
8296	8297	-
8297	8298	-
8298	8299	-
8299	8300	-
8300	8301	-
8301	8296	-
8302	8303	-
8303	8304	-
8304	8305	-
8305	8306	-
8306	8307	-
8307	8308	-
8308	8309	-
8309	8310	-
8310	8311	-
8311	8302	-
8312	8313	-
8313	8314	-
8314	8315	-
8315	8316	-
8316	8317	-
8317	8318	-
8318	8319	-
8319	8320	-
8320	8321	-
8321	8322	-
8322	8323	-
8323	8312	-
8324	8325	-
8325	8326	-

Текстовое описание местоположения границ населенных пунктов, территориальных зон

Прохождение границы		Описание прохождения границы
от точки	до точки	
1	2	3
8326	8327	-
8327	8328	-
8328	8329	-
8329	8330	-
8330	8331	-
8331	8332	-
8332	8333	-
8333	8334	-
8334	8335	-
8335	8336	-
8336	8324	-
8337	8338	-
8338	8339	-
8339	8340	-
8340	8337	-
8341	8342	-
8342	8343	-
8343	8344	-
8344	8345	-
8345	8346	-
8346	8347	-
8347	8341	-
8348	8349	-
8349	8350	-
8350	8351	-
8351	8352	-
8352	8353	-
8353	8354	-
8354	8355	-
8355	8356	-
8356	8357	-
8357	8358	-
8358	8359	-
8359	8360	-
8360	8361	-
8361	8348	-
8362	8363	-

Текстовое описание местоположения границ населенных пунктов, территориальных зон

Прохождение границы		Описание прохождения границы
от точки	до точки	
1	2	3
8363	8364	-
8364	8365	-
8365	8366	-
8366	8367	-
8367	8368	-
8368	8369	-
8369	8370	-
8370	8371	-
8371	8372	-
8372	8373	-
8373	8362	-
8374	8375	-
8375	8376	-
8376	8377	-
8377	8378	-
8378	8379	-
8379	8380	-
8380	8381	-
8381	8382	-
8382	8383	-
8383	8384	-
8384	8385	-
8385	8386	-
8386	8387	-
8387	8388	-
8388	8389	-
8389	8390	-
8390	8391	-
8391	8392	-
8392	8393	-
8393	8394	-
8394	8395	-
8395	8396	-
8396	8397	-
8397	8374	-
8398	8399	-
8399	8400	-

Текстовое описание местоположения границ населенных пунктов, территориальных зон

Прохождение границы		Описание прохождения границы
от точки	до точки	
1	2	3
8400	8401	-
8401	8402	-
8402	8403	-
8403	8404	-
8404	8405	-
8405	8398	-
8406	8407	-
8407	8408	-
8408	8409	-
8409	8410	-
8410	8411	-
8411	8406	-
8412	8413	-
8413	8414	-
8414	8415	-
8415	8416	-
8416	8417	-
8417	8418	-
8418	8419	-
8419	8420	-
8420	8421	-
8421	8422	-
8422	8423	-
8423	8424	-
8424	8412	-
8425	8426	-
8426	8427	-
8427	8428	-
8428	8429	-
8429	8430	-
8430	8431	-
8431	8432	-
8432	8433	-
8433	8434	-
8434	8435	-
8435	8436	-
8436	8437	-

Текстовое описание местоположения границ населенных пунктов, территориальных зон

Прохождение границы		Описание прохождения границы
от точки	до точки	
1	2	3
8437	8438	-
8438	8439	-
8439	8425	-
8440	8441	-
8441	8442	-
8442	8443	-
8443	8444	-
8444	8445	-
8445	8446	-
8446	8447	-
8447	8448	-
8448	8449	-
8449	8450	-
8450	8451	-
8451	8452	-
8452	8453	-
8453	8454	-
8454	8455	-
8455	8456	-
8456	8457	-
8457	8458	-
8458	8459	-
8459	8460	-
8460	8461	-
8461	8462	-
8462	8463	-
8463	8464	-
8464	8465	-
8465	8466	-
8466	8467	-
8467	8468	-
8468	8469	-
8469	8470	-
8470	8471	-
8471	8472	-
8472	8473	-
8473	8474	-

Текстовое описание местоположения границ населенных пунктов, территориальных зон

Прохождение границы		Описание прохождения границы
от точки	до точки	
1	2	3
8474	8475	-
8475	8476	-
8476	8477	-
8477	8478	-
8478	8440	-
8479	8480	-
8480	8481	-
8481	8482	-
8482	8483	-
8483	8484	-
8484	8485	-
8485	8486	-
8486	8487	-
8487	8488	-
8488	8489	-
8489	8490	-
8490	8491	-
8491	8492	-
8492	8493	-
8493	8494	-
8494	8495	-
8495	8496	-
8496	8497	-
8497	8498	-
8498	8479	-
8499	8500	-
8500	8501	-
8501	8502	-
8502	8503	-
8503	8504	-
8504	8505	-
8505	8506	-
8506	8507	-
8507	8508	-
8508	8509	-
8509	8510	-
8510	8511	-

Текстовое описание местоположения границ населенных пунктов, территориальных зон

Прохождение границы		Описание прохождения границы
от точки	до точки	
1	2	3
8511	8499	-
8512	8513	-
8513	8514	-
8514	8515	-
8515	8516	-
8516	8517	-
8517	8512	-
8518	8519	-
8519	8520	-
8520	8521	-
8521	8522	-
8522	8523	-
8523	8524	-
8524	8525	-
8525	8526	-
8526	8527	-
8527	8528	-
8528	8529	-
8529	8530	-
8530	8531	-
8531	8532	-
8532	8533	-
8533	8534	-
8534	8535	-
8535	8536	-
8536	8537	-
8537	8538	-
8538	8539	-
8539	8540	-
8540	8541	-
8541	8542	-
8542	8543	-
8543	8544	-
8544	8545	-
8545	8518	-
8546	8547	-
8547	8548	-

Текстовое описание местоположения границ населенных пунктов, территориальных зон

Прохождение границы		Описание прохождения границы
от точки	до точки	
1	2	3
8548	8549	-
8549	8550	-
8550	8551	-
8551	8552	-
8552	8553	-
8553	8554	-
8554	8555	-
8555	8556	-
8556	8557	-
8557	8558	-
8558	8559	-
8559	8560	-
8560	8561	-
8561	8562	-
8562	8563	-
8563	8546	-
8564	8565	-
8565	8566	-
8566	8567	-
8567	8568	-
8568	8569	-
8569	8570	-
8570	8564	-
8571	8572	-
8572	8573	-
8573	8574	-
8574	8575	-
8575	8576	-
8576	8577	-
8577	8578	-
8578	8579	-
8579	8580	-
8580	8581	-
8581	8582	-
8582	8583	-
8583	8584	-
8584	8585	-

Текстовое описание местоположения границ населенных пунктов, территориальных зон

Прохождение границы		Описание прохождения границы
от точки	до точки	
1	2	3
8585	8586	-
8586	8587	-
8587	8588	-
8588	8589	-
8589	8590	-
8590	8591	-
8591	8571	-
8592	8593	-
8593	8594	-
8594	8595	-
8595	8596	-
8596	8597	-
8597	8598	-
8598	8599	-
8599	8600	-
8600	8601	-
8601	8602	-
8602	8592	-
8603	8604	-
8604	8605	-
8605	8606	-
8606	8607	-
8607	8608	-
8608	8609	-
8609	8610	-
8610	8611	-
8611	8612	-
8612	8613	-
8613	8614	-
8614	8603	-
8615	8616	-
8616	8617	-
8617	8618	-
8618	8619	-
8619	8620	-
8620	8621	-
8621	8622	-

Текстовое описание местоположения границ населенных пунктов, территориальных зон

Прохождение границы		Описание прохождения границы
от точки	до точки	
1	2	3
8622	8623	-
8623	8624	-
8624	8625	-
8625	8626	-
8626	8627	-
8627	8628	-
8628	8629	-
8629	8630	-
8630	8631	-
8631	8632	-
8632	8633	-
8633	8634	-
8634	8635	-
8635	8636	-
8636	8637	-
8637	8638	-
8638	8639	-
8639	8640	-
8640	8641	-
8641	8642	-
8642	8643	-
8643	8644	-
8644	8615	-
8645	8646	-
8646	8647	-
8647	8648	-
8648	8649	-
8649	8650	-
8650	8651	-
8651	8652	-
8652	8653	-
8653	8654	-
8654	8655	-
8655	8656	-
8656	8657	-
8657	8658	-
8658	8659	-

Текстовое описание местоположения границ населенных пунктов, территориальных зон

Прохождение границы		Описание прохождения границы
от точки	до точки	
1	2	3
8659	8660	-
8660	8661	-
8661	8662	-
8662	8663	-
8663	8664	-
8664	8665	-
8665	8666	-
8666	8667	-
8667	8645	-
8668	8669	-
8669	8670	-
8670	8671	-
8671	8672	-
8672	8673	-
8673	8674	-
8674	8675	-
8675	8676	-
8676	8677	-
8677	8668	-
8678	8679	-
8679	8680	-
8680	8681	-
8681	8682	-
8682	8683	-
8683	8684	-
8684	8685	-
8685	8686	-
8686	8687	-
8687	8688	-
8688	8689	-
8689	8678	-
8690	8691	-
8691	8692	-
8692	8693	-
8693	8694	-
8694	8695	-
8695	8696	-

Текстовое описание местоположения границ населенных пунктов, территориальных зон

Прохождение границы		Описание прохождения границы
от точки	до точки	
1	2	3
8696	8697	-
8697	8698	-
8698	8699	-
8699	8700	-
8700	8701	-
8701	8702	-
8702	8703	-
8703	8704	-
8704	8705	-
8705	8706	-
8706	8707	-
8707	8690	-
8708	8709	-
8709	8710	-
8710	8711	-
8711	8712	-
8712	8713	-
8713	8714	-
8714	8715	-
8715	8716	-
8716	8717	-
8717	8718	-
8718	8719	-
8719	8708	-
8720	8721	-
8721	8722	-
8722	8723	-
8723	8724	-
8724	8720	-
8725	8726	-
8726	8727	-
8727	8728	-
8728	8729	-
8729	8730	-
8730	8731	-
8731	8732	-
8732	8733	-

Текстовое описание местоположения границ населенных пунктов, территориальных зон

Прохождение границы		Описание прохождения границы
от точки	до точки	
1	2	3
8733	8734	-
8734	8735	-
8735	8736	-
8736	8737	-
8737	8725	-
8738	8739	-
8739	8740	-
8740	8741	-
8741	8742	-
8742	8743	-
8743	8744	-
8744	8745	-
8745	8746	-
8746	8747	-
8747	8748	-
8748	8749	-
8749	8750	-
8750	8751	-
8751	8752	-
8752	8738	-
8753	8754	-
8754	8755	-
8755	8756	-
8756	8757	-
8757	8758	-
8758	8759	-
8759	8760	-
8760	8761	-
8761	8762	-
8762	8763	-
8763	8764	-
8764	8753	-
8765	8766	-
8766	8767	-
8767	8768	-
8768	8769	-
8769	8765	-

Текстовое описание местоположения границ населенных пунктов, территориальных зон

Прохождение границы		Описание прохождения границы
от точки	до точки	
1	2	3
8770	8771	-
8771	8772	-
8772	8773	-
8773	8774	-
8774	8775	-
8775	8776	-
8776	8770	-
8777	8778	-
8778	8779	-
8779	8780	-
8780	8781	-
8781	8782	-
8782	8783	-
8783	8784	-
8784	8777	-
8785	8786	-
8786	8787	-
8787	8788	-
8788	8789	-
8789	8790	-
8790	8785	-
8791	8792	-
8792	8793	-
8793	8794	-
8794	8795	-
8795	8796	-
8796	8797	-
8797	8791	-
8798	8799	-
8799	8800	-
8800	8801	-
8801	8802	-
8802	8803	-
8803	8804	-
8804	8805	-
8805	8806	-
8806	8807	-

Текстовое описание местоположения границ населенных пунктов, территориальных зон

Прохождение границы		Описание прохождения границы
от точки	до точки	
1	2	3
8807	8808	-
8808	8809	-
8809	8810	-
8810	8811	-
8811	8812	-
8812	8813	-
8813	8814	-
8814	8815	-
8815	8816	-
8816	8817	-
8817	8818	-
8818	8819	-
8819	8820	-
8820	8821	-
8821	8822	-
8822	8823	-
8823	8824	-
8824	8825	-
8825	8826	-
8826	8827	-
8827	8828	-
8828	8829	-
8829	8830	-
8830	8831	-
8831	8832	-
8832	8833	-
8833	8834	-
8834	8835	-
8835	8836	-
8836	8837	-
8837	8838	-
8838	8839	-
8839	8840	-
8840	8841	-
8841	8842	-
8842	8843	-
8843	8844	-

Текстовое описание местоположения границ населенных пунктов, территориальных зон

Прохождение границы		Описание прохождения границы
от точки	до точки	
1	2	3
8844	8845	-
8845	8846	-
8846	8847	-
8847	8848	-
8848	8849	-
8849	8850	-
8850	8851	-
8851	8852	-
8852	8853	-
8853	8854	-
8854	8855	-
8855	8856	-
8856	8857	-
8857	8858	-
8858	8859	-
8859	8860	-
8860	8798	-
8861	8862	-
8862	8863	-
8863	8864	-
8864	8865	-
8865	8866	-
8866	8867	-
8867	8868	-
8868	8861	-
8869	8870	-
8870	8871	-
8871	8872	-
8872	8873	-
8873	8874	-
8874	8875	-
8875	8876	-
8876	8877	-
8877	8878	-
8878	8879	-
8879	8880	-
8880	8881	-

Текстовое описание местоположения границ населенных пунктов, территориальных зон

Прохождение границы		Описание прохождения границы
от точки	до точки	
1	2	3
8881	8882	-
8882	8883	-
8883	8884	-
8884	8885	-
8885	8886	-
8886	8887	-
8887	8888	-
8888	8889	-
8889	8890	-
8890	8891	-
8891	8892	-
8892	8893	-
8893	8894	-
8894	8895	-
8895	8896	-
8896	8897	-
8897	8898	-
8898	8899	-
8899	8900	-
8900	8901	-
8901	8902	-
8902	8903	-
8903	8904	-
8904	8905	-
8905	8906	-
8906	8907	-
8907	8908	-
8908	8909	-
8909	8910	-
8910	8911	-
8911	8912	-
8912	8913	-
8913	8914	-
8914	8915	-
8915	8916	-
8916	8917	-
8917	8918	-

Текстовое описание местоположения границ населенных пунктов, территориальных зон

Прохождение границы		Описание прохождения границы
от точки	до точки	
1	2	3
8918	8919	-
8919	8920	-
8920	8869	-
8921	8922	-
8922	8923	-
8923	8924	-
8924	8925	-
8925	8926	-
8926	8927	-
8927	8928	-
8928	8929	-
8929	8930	-
8930	8931	-
8931	8921	-
8932	8933	-
8933	8934	-
8934	8935	-
8935	8936	-
8936	8937	-
8937	8938	-
8938	8939	-
8939	8940	-
8940	8932	-
8941	8942	-
8942	8943	-
8943	8944	-
8944	8945	-
8945	8946	-
8946	8947	-
8947	8948	-
8948	8949	-
8949	8950	-
8950	8951	-
8951	8952	-
8952	8953	-
8953	8954	-
8954	8955	-

Текстовое описание местоположения границ населенных пунктов, территориальных зон

Прохождение границы		Описание прохождения границы
от точки	до точки	
1	2	3
8955	8956	-
8956	8957	-
8957	8958	-
8958	8959	-
8959	8960	-
8960	8961	-
8961	8941	-
8962	8963	-
8963	8964	-
8964	8965	-
8965	8962	-
8966	8967	-
8967	8968	-
8968	8969	-
8969	8970	-
8970	8971	-
8971	8972	-
8972	8973	-
8973	8966	-
8974	8975	-
8975	8976	-
8976	8977	-
8977	8978	-
8978	8979	-
8979	8980	-
8980	8981	-
8981	8982	-
8982	8983	-
8983	8984	-
8984	8985	-
8985	8986	-
8986	8987	-
8987	8988	-
8988	8989	-
8989	8974	-
8990	8991	-
8991	8992	-

Текстовое описание местоположения границ населенных пунктов, территориальных зон

Прохождение границы		Описание прохождения границы
от точки	до точки	
1	2	3
8992	8993	-
8993	8994	-
8994	8995	-
8995	8996	-
8996	8997	-
8997	8998	-
8998	8999	-
8999	9000	-
9000	9001	-
9001	9002	-
9002	9003	-
9003	8990	-
9004	9005	-
9005	9006	-
9006	9007	-
9007	9008	-
9008	9009	-
9009	9010	-
9010	9011	-
9011	9012	-
9012	9013	-
9013	9014	-
9014	9015	-
9015	9016	-
9016	9017	-
9017	9018	-
9018	9019	-
9019	9020	-
9020	9021	-
9021	9004	-
9022	9023	-
9023	9024	-
9024	9025	-
9025	9026	-
9026	9027	-
9027	9028	-
9028	9029	-

Текстовое описание местоположения границ населенных пунктов, территориальных зон

Прохождение границы		Описание прохождения границы
от точки	до точки	
1	2	3
9029	9030	-
9030	9031	-
9031	9032	-
9032	9033	-
9033	9034	-
9034	9035	-
9035	9022	-
9036	9037	-
9037	9038	-
9038	9039	-
9039	9036	-
9040	9041	-
9041	9042	-
9042	9043	-
9043	9044	-
9044	9045	-
9045	9040	-
9046	9047	-
9047	9048	-
9048	9049	-
9049	9050	-
9050	9051	-
9051	9052	-
9052	9053	-
9053	9054	-
9054	9055	-
9055	9056	-
9056	9057	-
9057	9058	-
9058	9059	-
9059	9046	-
9060	9061	-
9061	9062	-
9062	9063	-
9063	9064	-
9064	9065	-
9065	9066	-

Текстовое описание местоположения границ населенных пунктов, территориальных зон

Прохождение границы		Описание прохождения границы
от точки	до точки	
1	2	3
9066	9067	-
9067	9068	-
9068	9060	-
9069	9070	-
9070	9071	-
9071	9072	-
9072	9073	-
9073	9074	-
9074	9075	-
9075	9076	-
9076	9077	-
9077	9078	-
9078	9079	-
9079	9080	-
9080	9081	-
9081	9082	-
9082	9083	-
9083	9084	-
9084	9085	-
9085	9086	-
9086	9087	-
9087	9088	-
9088	9089	-
9089	9090	-
9090	9091	-
9091	9092	-
9092	9093	-
9093	9094	-
9094	9095	-
9095	9096	-
9096	9097	-
9097	9098	-
9098	9069	-
9099	9100	-
9100	9101	-
9101	9102	-
9102	9103	-

Текстовое описание местоположения границ населенных пунктов, территориальных зон

Прохождение границы		Описание прохождения границы
от точки	до точки	
1	2	3
9103	9104	-
9104	9105	-
9105	9106	-
9106	9107	-
9107	9108	-
9108	9109	-
9109	9110	-
9110	9099	-
9111	9112	-
9112	9113	-
9113	9114	-
9114	9115	-
9115	9116	-
9116	9117	-
9117	9118	-
9118	9119	-
9119	9120	-
9120	9121	-
9121	9122	-
9122	9123	-
9123	9124	-
9124	9125	-
9125	9126	-
9126	9127	-
9127	9128	-
9128	9129	-
9129	9111	-
9130	9131	-
9131	9132	-
9132	9133	-
9133	9134	-
9134	9135	-
9135	9136	-
9136	9137	-
9137	9138	-
9138	9139	-
9139	9140	-

Текстовое описание местоположения границ населенных пунктов, территориальных зон

Прохождение границы		Описание прохождения границы
от точки	до точки	
1	2	3
9140	9141	-
9141	9142	-
9142	9143	-
9143	9144	-
9144	9145	-
9145	9146	-
9146	9147	-
9147	9148	-
9148	9149	-
9149	9150	-
9150	9151	-
9151	9152	-
9152	9153	-
9153	9154	-
9154	9155	-
9155	9156	-
9156	9157	-
9157	9158	-
9158	9159	-
9159	9160	-
9160	9130	-
9161	9162	-
9162	9163	-
9163	9164	-
9164	9165	-
9165	9166	-
9166	9167	-
9167	9161	-
9168	9169	-
9169	9170	-
9170	9171	-
9171	9172	-
9172	9173	-
9173	9174	-
9174	9175	-
9175	9176	-
9176	9177	-

Текстовое описание местоположения границ населенных пунктов, территориальных зон

Прохождение границы		Описание прохождения границы
от точки	до точки	
1	2	3
9177	9168	-
9178	9179	-
9179	9180	-
9180	9181	-
9181	9182	-
9182	9183	-
9183	9184	-
9184	9185	-
9185	9186	-
9186	9187	-
9187	9188	-
9188	9189	-
9189	9190	-
9190	9191	-
9191	9192	-
9192	9178	-
9193	9194	-
9194	9195	-
9195	9196	-
9196	9197	-
9197	9198	-
9198	9199	-
9199	9200	-
9200	9201	-
9201	9202	-
9202	9203	-
9203	9204	-
9204	9205	-
9205	9206	-
9206	9207	-
9207	9208	-
9208	9209	-
9209	9193	-
9210	9211	-
9211	9212	-
9212	9213	-
9213	9214	-

Текстовое описание местоположения границ населенных пунктов, территориальных зон

Прохождение границы		Описание прохождения границы
от точки	до точки	
1	2	3
9214	9215	-
9215	9210	-
9216	9217	-
9217	9218	-
9218	9219	-
9219	9220	-
9220	9221	-
9221	9222	-
9222	9216	-
9223	9224	-
9224	9225	-
9225	9226	-
9226	9227	-
9227	9228	-
9228	9229	-
9229	9230	-
9230	9231	-
9231	9232	-
9232	9233	-
9233	9234	-
9234	9235	-
9235	9236	-
9236	9237	-
9237	9238	-
9238	9223	-
9239	9240	-
9240	9241	-
9241	9242	-
9242	9243	-
9243	9239	-
9244	9245	-
9245	9246	-
9246	9247	-
9247	9248	-
9248	9249	-
9249	9250	-
9250	9251	-

Текстовое описание местоположения границ населенных пунктов, территориальных зон

Прохождение границы		Описание прохождения границы
от точки	до точки	
1	2	3
9251	9252	-
9252	9253	-
9253	9254	-
9254	9255	-
9255	9256	-
9256	9257	-
9257	9258	-
9258	9244	-
9259	9260	-
9260	9261	-
9261	9262	-
9262	9263	-
9263	9264	-
9264	9265	-
9265	9266	-
9266	9267	-
9267	9268	-
9268	9259	-
9269	9270	-
9270	9271	-
9271	9272	-
9272	9273	-
9273	9274	-
9274	9275	-
9275	9269	-
9276	9277	-
9277	9278	-
9278	9279	-
9279	9280	-
9280	9281	-
9281	9282	-
9282	9283	-
9283	9284	-
9284	9285	-
9285	9286	-
9286	9287	-
9287	9288	-

Текстовое описание местоположения границ населенных пунктов, территориальных зон

Прохождение границы		Описание прохождения границы
от точки	до точки	
1	2	3
9288	9289	-
9289	9290	-
9290	9291	-
9291	9292	-
9292	9293	-
9293	9294	-
9294	9295	-
9295	9296	-
9296	9297	-
9297	9298	-
9298	9299	-
9299	9300	-
9300	9301	-
9301	9302	-
9302	9303	-
9303	9304	-
9304	9305	-
9305	9306	-
9306	9307	-
9307	9308	-
9308	9309	-
9309	9310	-
9310	9311	-
9311	9312	-
9312	9276	-
9313	9314	-
9314	9315	-
9315	9316	-
9316	9317	-
9317	9318	-
9318	9319	-
9319	9320	-
9320	9321	-
9321	9322	-
9322	9323	-
9323	9324	-
9324	9325	-

Текстовое описание местоположения границ населенных пунктов, территориальных зон

Прохождение границы		Описание прохождения границы
от точки	до точки	
1	2	3
9325	9326	-
9326	9327	-
9327	9328	-
9328	9329	-
9329	9330	-
9330	9331	-
9331	9313	-
9332	9333	-
9333	9334	-
9334	9335	-
9335	9336	-
9336	9337	-
9337	9338	-
9338	9332	-
9339	9340	-
9340	9341	-
9341	9342	-
9342	9343	-
9343	9344	-
9344	9345	-
9345	9339	-
9346	9347	-
9347	9348	-
9348	9349	-
9349	9350	-
9350	9351	-
9351	9352	-
9352	9353	-
9353	9354	-
9354	9355	-
9355	9356	-
9356	9357	-
9357	9358	-
9358	9359	-
9359	9360	-
9360	9346	-
9361	9362	-

Текстовое описание местоположения границ населенных пунктов, территориальных зон

Прохождение границы		Описание прохождения границы
от точки	до точки	
1	2	3
9362	9363	-
9363	9364	-
9364	9365	-
9365	9366	-
9366	9367	-
9367	9368	-
9368	9369	-
9369	9370	-
9370	9371	-
9371	9361	-
9372	9373	-
9373	9374	-
9374	9375	-
9375	9376	-
9376	9377	-
9377	9378	-
9378	9379	-
9379	9380	-
9380	9381	-
9381	9382	-
9382	9383	-
9383	9384	-
9384	9385	-
9385	9386	-
9386	9387	-
9387	9388	-
9388	9389	-
9389	9390	-
9390	9391	-
9391	9392	-
9392	9393	-
9393	9394	-
9394	9395	-
9395	9372	-
9396	9397	-
9397	9398	-
9398	9399	-

Текстовое описание местоположения границ населенных пунктов, территориальных зон

Прохождение границы		Описание прохождения границы
от точки	до точки	
1	2	3
9399	9400	-
9400	9401	-
9401	9402	-
9402	9403	-
9403	9404	-
9404	9405	-
9405	9406	-
9406	9407	-
9407	9408	-
9408	9409	-
9409	9410	-
9410	9411	-
9411	9412	-
9412	9413	-
9413	9414	-
9414	9415	-
9415	9416	-
9416	9417	-
9417	9418	-
9418	9419	-
9419	9420	-
9420	9421	-
9421	9422	-
9422	9423	-
9423	9424	-
9424	9425	-
9425	9426	-
9426	9427	-
9427	9396	-
9428	9429	-
9429	9430	-
9430	9431	-
9431	9432	-
9432	9433	-
9433	9434	-
9434	9435	-
9435	9436	-

Текстовое описание местоположения границ населенных пунктов, территориальных зон

Прохождение границы		Описание прохождения границы
от точки	до точки	
1	2	3
9436	9437	-
9437	9438	-
9438	9428	-
9439	9440	-
9440	9441	-
9441	9442	-
9442	9443	-
9443	9444	-
9444	9445	-
9445	9439	-
9446	9447	-
9447	9448	-
9448	9449	-
9449	9450	-
9450	9451	-
9451	9452	-
9452	9453	-
9453	9454	-
9454	9455	-
9455	9446	-
9456	9457	-
9457	9458	-
9458	9459	-
9459	9460	-
9460	9461	-
9461	9462	-
9462	9463	-
9463	9464	-
9464	9465	-
9465	9466	-
9466	9467	-
9467	9468	-
9468	9469	-
9469	9470	-
9470	9471	-
9471	9472	-
9472	9456	-

Текстовое описание местоположения границ населенных пунктов, территориальных зон

Прохождение границы		Описание прохождения границы
от точки	до точки	
1	2	3
9473	9474	-
9474	9475	-
9475	9476	-
9476	9473	-
9477	9478	-
9478	9479	-
9479	9480	-
9480	9481	-
9481	9482	-
9482	9483	-
9483	9484	-
9484	9485	-
9485	9486	-
9486	9487	-
9487	9488	-
9488	9477	-
9489	9490	-
9490	9491	-
9491	9492	-
9492	9493	-
9493	9494	-
9494	9495	-
9495	9496	-
9496	9497	-
9497	9498	-
9498	9499	-
9499	9500	-
9500	9501	-
9501	9502	-
9502	9503	-
9503	9504	-
9504	9505	-
9505	9506	-
9506	9507	-
9507	9508	-
9508	9509	-
9509	9489	-

Текстовое описание местоположения границ населенных пунктов, территориальных зон

Прохождение границы		Описание прохождения границы
от точки	до точки	
1	2	3
9510	9511	-
9511	9512	-
9512	9513	-
9513	9514	-
9514	9515	-
9515	9516	-
9516	9517	-
9517	9518	-
9518	9519	-
9519	9520	-
9520	9510	-
9521	9522	-
9522	9523	-
9523	9524	-
9524	9525	-
9525	9526	-
9526	9527	-
9527	9528	-
9528	9529	-
9529	9530	-
9530	9531	-
9531	9532	-
9532	9533	-
9533	9534	-
9534	9535	-
9535	9521	-
9536	9537	-
9537	9538	-
9538	9539	-
9539	9540	-
9540	9541	-
9541	9542	-
9542	9543	-
9543	9544	-
9544	9545	-
9545	9546	-
9546	9547	-

Текстовое описание местоположения границ населенных пунктов, территориальных зон

Прохождение границы		Описание прохождения границы
от точки	до точки	
1	2	3
9547	9548	-
9548	9549	-
9549	9550	-
9550	9551	-
9551	9552	-
9552	9553	-
9553	9554	-
9554	9555	-
9555	9556	-
9556	9557	-
9557	9558	-
9558	9559	-
9559	9560	-
9560	9561	-
9561	9562	-
9562	9563	-
9563	9564	-
9564	9565	-
9565	9566	-
9566	9567	-
9567	9568	-
9568	9569	-
9569	9570	-
9570	9536	-
9571	9572	-
9572	9573	-
9573	9574	-
9574	9575	-
9575	9576	-
9576	9577	-
9577	9578	-
9578	9579	-
9579	9580	-
9580	9581	-
9581	9582	-
9582	9583	-
9583	9584	-

Текстовое описание местоположения границ населенных пунктов, территориальных зон

Прохождение границы		Описание прохождения границы
от точки	до точки	
1	2	3
9584	9585	-
9585	9586	-
9586	9587	-
9587	9588	-
9588	9589	-
9589	9590	-
9590	9591	-
9591	9592	-
9592	9593	-
9593	9594	-
9594	9595	-
9595	9596	-
9596	9597	-
9597	9571	-
9598	9599	-
9599	9600	-
9600	9601	-
9601	9602	-
9602	9603	-
9603	9598	-
9604	9605	-
9605	9606	-
9606	9607	-
9607	9608	-
9608	9609	-
9609	9610	-
9610	9611	-
9611	9604	-
9612	9613	-
9613	9614	-
9614	9615	-
9615	9612	-
9616	9617	-
9617	9618	-
9618	9619	-
9619	9616	-
9620	9621	-

Текстовое описание местоположения границ населенных пунктов, территориальных зон

Прохождение границы		Описание прохождения границы
от точки	до точки	
1	2	3
9621	9622	-
9622	9623	-
9623	9624	-
9624	9625	-
9625	9626	-
9626	9627	-
9627	9628	-
9628	9629	-
9629	9630	-
9630	9631	-
9631	9620	-
9632	9633	-
9633	9634	-
9634	9635	-
9635	9636	-
9636	9637	-
9637	9638	-
9638	9639	-
9639	9640	-
9640	9632	-
9641	9642	-
9642	9643	-
9643	9644	-
9644	9645	-
9645	9646	-
9646	9647	-
9647	9648	-
9648	9649	-
9649	9650	-
9650	9651	-
9651	9652	-
9652	9641	-
9653	9654	-
9654	9655	-
9655	9656	-
9656	9657	-
9657	9658	-

Текстовое описание местоположения границ населенных пунктов, территориальных зон

Прохождение границы		Описание прохождения границы
от точки	до точки	
1	2	3
9658	9659	-
9659	9660	-
9660	9661	-
9661	9662	-
9662	9663	-
9663	9664	-
9664	9665	-
9665	9666	-
9666	9667	-
9667	9668	-
9668	9669	-
9669	9670	-
9670	9671	-
9671	9653	-
9672	9673	-
9673	9674	-
9674	9675	-
9675	9676	-
9676	9677	-
9677	9678	-
9678	9679	-
9679	9680	-
9680	9681	-
9681	9672	-
9682	9683	-
9683	9684	-
9684	9685	-
9685	9686	-
9686	9687	-
9687	9688	-
9688	9689	-
9689	9690	-
9690	9691	-
9691	9692	-
9692	9693	-
9693	9682	-
9694	9695	-

Текстовое описание местоположения границ населенных пунктов, территориальных зон

Прохождение границы		Описание прохождения границы
от точки	до точки	
1	2	3
9695	9696	-
9696	9697	-
9697	9698	-
9698	9699	-
9699	9700	-
9700	9701	-
9701	9702	-
9702	9703	-
9703	9704	-
9704	9705	-
9705	9706	-
9706	9707	-
9707	9708	-
9708	9709	-
9709	9710	-
9710	9711	-
9711	9712	-
9712	9713	-
9713	9714	-
9714	9715	-
9715	9716	-
9716	9717	-
9717	9718	-
9718	9719	-
9719	9720	-
9720	9721	-
9721	9722	-
9722	9723	-
9723	9724	-
9724	9725	-
9725	9726	-
9726	9694	-
9727	9728	-
9728	9729	-
9729	9730	-
9730	9731	-
9731	9732	-

Текстовое описание местоположения границ населенных пунктов, территориальных зон

Прохождение границы		Описание прохождения границы
от точки	до точки	
1	2	3
9732	9733	-
9733	9734	-
9734	9735	-
9735	9736	-
9736	9727	-
9737	9738	-
9738	9739	-
9739	9740	-
9740	9741	-
9741	9742	-
9742	9743	-
9743	9744	-
9744	9745	-
9745	9746	-
9746	9747	-
9747	9748	-
9748	9749	-
9749	9750	-
9750	9751	-
9751	9752	-
9752	9753	-
9753	9754	-
9754	9755	-
9755	9756	-
9756	9757	-
9757	9758	-
9758	9759	-
9759	9760	-
9760	9761	-
9761	9762	-
9762	9763	-
9763	9764	-
9764	9765	-
9765	9737	-
9766	9767	-
9767	9768	-
9768	9769	-

Текстовое описание местоположения границ населенных пунктов, территориальных зон

Прохождение границы		Описание прохождения границы
от точки	до точки	
1	2	3
9769	9766	-
9770	9771	-
9771	9772	-
9772	9773	-
9773	9774	-
9774	9775	-
9775	9776	-
9776	9777	-
9777	9778	-
9778	9779	-
9779	9780	-
9780	9770	-
9781	9782	-
9782	9783	-
9783	9784	-
9784	9785	-
9785	9786	-
9786	9787	-
9787	9788	-
9788	9789	-
9789	9790	-
9790	9791	-
9791	9781	-
9792	9793	-
9793	9794	-
9794	9795	-
9795	9796	-
9796	9797	-
9797	9798	-
9798	9799	-
9799	9800	-
9800	9801	-
9801	9802	-
9802	9803	-
9803	9804	-
9804	9805	-
9805	9806	-

Текстовое описание местоположения границ населенных пунктов, территориальных зон

Прохождение границы		Описание прохождения границы
от точки	до точки	
1	2	3
9806	9807	-
9807	9808	-
9808	9809	-
9809	9810	-
9810	9811	-
9811	9812	-
9812	9813	-
9813	9814	-
9814	9815	-
9815	9792	-
9816	9817	-
9817	9818	-
9818	9819	-
9819	9820	-
9820	9821	-
9821	9816	-
9822	9823	-
9823	9824	-
9824	9825	-
9825	9826	-
9826	9827	-
9827	9828	-
9828	9829	-
9829	9830	-
9830	9822	-
9831	9832	-
9832	9833	-
9833	9834	-
9834	9835	-
9835	9836	-
9836	9831	-
9837	9838	-
9838	9839	-
9839	9840	-
9840	9841	-
9841	9842	-
9842	9843	-

Текстовое описание местоположения границ населенных пунктов, территориальных зон

Прохождение границы		Описание прохождения границы
от точки	до точки	
1	2	3
9843	9844	-
9844	9837	-
9845	9846	-
9846	9847	-
9847	9848	-
9848	9849	-
9849	9850	-
9850	9851	-
9851	9845	-
9852	9853	-
9853	9854	-
9854	9855	-
9855	9856	-
9856	9857	-
9857	9858	-
9858	9859	-
9859	9852	-
9860	9861	-
9861	9862	-
9862	9863	-
9863	9864	-
9864	9865	-
9865	9866	-
9866	9867	-
9867	9868	-
9868	9860	-
9869	9870	-
9870	9871	-
9871	9872	-
9872	9873	-
9873	9874	-
9874	9875	-
9875	9876	-
9876	9869	-
9877	9878	-
9878	9879	-
9879	9880	-

Текстовое описание местоположения границ населенных пунктов, территориальных зон

Прохождение границы		Описание прохождения границы
от точки	до точки	
1	2	3
9880	9881	-
9881	9882	-
9882	9883	-
9883	9884	-
9884	9885	-
9885	9886	-
9886	9877	-
9887	9888	-
9888	9889	-
9889	9890	-
9890	9891	-
9891	9892	-
9892	9893	-
9893	9894	-
9894	9895	-
9895	9896	-
9896	9897	-
9897	9898	-
9898	9887	-
9899	9900	-
9900	9901	-
9901	9902	-
9902	9903	-
9903	9904	-
9904	9905	-
9905	9906	-
9906	9907	-
9907	9908	-
9908	9909	-
9909	9910	-
9910	9911	-
9911	9912	-
9912	9913	-
9913	9914	-
9914	9915	-
9915	9916	-
9916	9917	-

Текстовое описание местоположения границ населенных пунктов, территориальных зон

Прохождение границы		Описание прохождения границы
от точки	до точки	
1	2	3
9917	9918	-
9918	9919	-
9919	9920	-
9920	9921	-
9921	9922	-
9922	9899	-
9923	9924	-
9924	9925	-
9925	9926	-
9926	9927	-
9927	9928	-
9928	9929	-
9929	9930	-
9930	9931	-
9931	9932	-
9932	9933	-
9933	9934	-
9934	9935	-
9935	9936	-
9936	9937	-
9937	9938	-
9938	9939	-
9939	9940	-
9940	9941	-
9941	9942	-
9942	9943	-
9943	9944	-
9944	9945	-
9945	9946	-
9946	9947	-
9947	9948	-
9948	9949	-
9949	9950	-
9950	9951	-
9951	9952	-
9952	9953	-
9953	9954	-

Текстовое описание местоположения границ населенных пунктов, территориальных зон

Прохождение границы		Описание прохождения границы
от точки	до точки	
1	2	3
9954	9955	-
9955	9956	-
9956	9957	-
9957	9958	-
9958	9959	-
9959	9960	-
9960	9961	-
9961	9962	-
9962	9963	-
9963	9964	-
9964	9965	-
9965	9966	-
9966	9967	-
9967	9968	-
9968	9969	-
9969	9970	-
9970	9971	-
9971	9972	-
9972	9973	-
9973	9974	-
9974	9975	-
9975	9976	-
9976	9977	-
9977	9978	-
9978	9979	-
9979	9980	-
9980	9981	-
9981	9982	-
9982	9983	-
9983	9984	-
9984	9985	-
9985	9986	-
9986	9987	-
9987	9988	-
9988	9989	-
9989	9990	-
9990	9991	-

Текстовое описание местоположения границ населенных пунктов, территориальных зон

Прохождение границы		Описание прохождения границы
от точки	до точки	
1	2	3
9991	9992	-
9992	9993	-
9993	9994	-
9994	9995	-
9995	9996	-
9996	9997	-
9997	9923	-
9998	9999	-
9999	10000	-
10000	10001	-
10001	10002	-
10002	10003	-
10003	10004	-
10004	10005	-
10005	10006	-
10006	10007	-
10007	10008	-
10008	10009	-
10009	10010	-
10010	10011	-
10011	9998	-
10012	10013	-
10013	10014	-
10014	10015	-
10015	10016	-
10016	10017	-
10017	10018	-
10018	10019	-
10019	10020	-
10020	10021	-
10021	10022	-
10022	10023	-
10023	10024	-
10024	10025	-
10025	10012	-
10026	10027	-
10027	10028	-

Текстовое описание местоположения границ населенных пунктов, территориальных зон

Прохождение границы		Описание прохождения границы
от точки	до точки	
1	2	3
10028	10029	-
10029	10030	-
10030	10031	-
10031	10032	-
10032	10033	-
10033	10034	-
10034	10035	-
10035	10036	-
10036	10037	-
10037	10038	-
10038	10039	-
10039	10040	-
10040	10041	-
10041	10042	-
10042	10043	-
10043	10044	-
10044	10045	-
10045	10046	-
10046	10047	-
10047	10048	-
10048	10049	-
10049	10050	-
10050	10051	-
10051	10052	-
10052	10053	-
10053	10054	-
10054	10055	-
10055	10056	-
10056	10057	-
10057	10058	-
10058	10059	-
10059	10060	-
10060	10061	-
10061	10062	-
10062	10063	-
10063	10064	-
10064	10065	-

Текстовое описание местоположения границ населенных пунктов, территориальных зон

Прохождение границы		Описание прохождения границы
от точки	до точки	
1	2	3
10065	10066	-
10066	10067	-
10067	10068	-
10068	10069	-
10069	10070	-
10070	10071	-
10071	10072	-
10072	10073	-
10073	10074	-
10074	10075	-
10075	10076	-
10076	10077	-
10077	10078	-
10078	10079	-
10079	10080	-
10080	10081	-
10081	10082	-
10082	10083	-
10083	10084	-
10084	10085	-
10085	10086	-
10086	10087	-
10087	10088	-
10088	10026	-
10089	10090	-
10090	10091	-
10091	10092	-
10092	10093	-
10093	10094	-
10094	10095	-
10095	10096	-
10096	10097	-
10097	10098	-
10098	10099	-
10099	10100	-
10100	10101	-
10101	10102	-

Текстовое описание местоположения границ населенных пунктов, территориальных зон

Прохождение границы		Описание прохождения границы
от точки	до точки	
1	2	3
10102	10103	-
10103	10104	-
10104	10105	-
10105	10106	-
10106	10107	-
10107	10108	-
10108	10109	-
10109	10110	-
10110	10111	-
10111	10112	-
10112	10113	-
10113	10114	-
10114	10115	-
10115	10116	-
10116	10117	-
10117	10118	-
10118	10119	-
10119	10120	-
10120	10121	-
10121	10122	-
10122	10123	-
10123	10089	-
10124	10125	-
10125	10126	-
10126	10127	-
10127	10128	-
10128	10129	-
10129	10130	-
10130	10131	-
10131	10132	-
10132	10133	-
10133	10134	-
10134	10135	-
10135	10124	-
10136	10137	-
10137	10138	-
10138	10139	-

Текстовое описание местоположения границ населенных пунктов, территориальных зон

Прохождение границы		Описание прохождения границы
от точки	до точки	
1	2	3
10139	10140	-
10140	10141	-
10141	10136	-
10142	10143	-
10143	10144	-
10144	10145	-
10145	10146	-
10146	10147	-
10147	10148	-
10148	10142	-
10149	10150	-
10150	10151	-
10151	10152	-
10152	10153	-
10153	10154	-
10154	10155	-
10155	10156	-
10156	10157	-
10157	10158	-
10158	10149	-
10159	10160	-
10160	10161	-
10161	10162	-
10162	10163	-
10163	10164	-
10164	10165	-
10165	10166	-
10166	10167	-
10167	10168	-
10168	10169	-
10169	10170	-
10170	10171	-
10171	10172	-
10172	10173	-
10173	10159	-
10174	10175	-
10175	10176	-

Текстовое описание местоположения границ населенных пунктов, территориальных зон

Прохождение границы		Описание прохождения границы
от точки	до точки	
1	2	3
10176	10177	-
10177	10178	-
10178	10179	-
10179	10180	-
10180	10181	-
10181	10174	-
10182	10183	-
10183	10184	-
10184	10185	-
10185	10186	-
10186	10187	-
10187	10188	-
10188	10189	-
10189	10190	-
10190	10191	-
10191	10192	-
10192	10193	-
10193	10182	-
10194	10195	-
10195	10196	-
10196	10197	-
10197	10198	-
10198	10199	-
10199	10200	-
10200	10201	-
10201	10202	-
10202	10203	-
10203	10204	-
10204	10205	-
10205	10206	-
10206	10207	-
10207	10208	-
10208	10209	-
10209	10210	-
10210	10211	-
10211	10212	-
10212	10213	-

Текстовое описание местоположения границ населенных пунктов, территориальных зон

Прохождение границы		Описание прохождения границы
от точки	до точки	
1	2	3
10213	10214	-
10214	10215	-
10215	10216	-
10216	10217	-
10217	10194	-
10218	10219	-
10219	10220	-
10220	10221	-
10221	10222	-
10222	10223	-
10223	10224	-
10224	10225	-
10225	10226	-
10226	10227	-
10227	10228	-
10228	10229	-
10229	10230	-
10230	10231	-
10231	10232	-
10232	10233	-
10233	10234	-
10234	10235	-
10235	10236	-
10236	10237	-
10237	10238	-
10238	10239	-
10239	10240	-
10240	10241	-
10241	10242	-
10242	10243	-
10243	10244	-
10244	10218	-
10245	10246	-
10246	10247	-
10247	10248	-
10248	10249	-
10249	10245	-

Текстовое описание местоположения границ населенных пунктов, территориальных зон

Прохождение границы		Описание прохождения границы
от точки	до точки	
1	2	3
10250	10251	-
10251	10252	-
10252	10253	-
10253	10254	-
10254	10255	-
10255	10256	-
10256	10257	-
10257	10258	-
10258	10259	-
10259	10260	-
10260	10250	-
10261	10262	-
10262	10263	-
10263	10264	-
10264	10265	-
10265	10266	-
10266	10267	-
10267	10268	-
10268	10269	-
10269	10270	-
10270	10271	-
10271	10272	-
10272	10273	-
10273	10274	-
10274	10275	-
10275	10276	-
10276	10277	-
10277	10278	-
10278	10279	-
10279	10280	-
10280	10281	-
10281	10282	-
10282	10283	-
10283	10261	-
10284	10285	-
10285	10286	-
10286	10287	-

Текстовое описание местоположения границ населенных пунктов, территориальных зон

Прохождение границы		Описание прохождения границы
от точки	до точки	
1	2	3
10287	10288	-
10288	10289	-
10289	10284	-
10290	10291	-
10291	10292	-
10292	10293	-
10293	10294	-
10294	10295	-
10295	10296	-
10296	10297	-
10297	10298	-
10298	10290	-
10299	10300	-
10300	10301	-
10301	10302	-
10302	10303	-
10303	10304	-
10304	10305	-
10305	10306	-
10306	10307	-
10307	10308	-
10308	10309	-
10309	10310	-
10310	10311	-
10311	10312	-
10312	10313	-
10313	10314	-
10314	10315	-
10315	10299	-
10316	10317	-
10317	10318	-
10318	10319	-
10319	10320	-
10320	10321	-
10321	10322	-
10322	10323	-
10323	10324	-

Текстовое описание местоположения границ населенных пунктов, территориальных зон

Прохождение границы		Описание прохождения границы
от точки	до точки	
1	2	3
10324	10325	-
10325	10326	-
10326	10327	-
10327	10328	-
10328	10329	-
10329	10330	-
10330	10331	-
10331	10332	-
10332	10333	-
10333	10334	-
10334	10316	-
10335	10336	-
10336	10337	-
10337	10338	-
10338	10339	-
10339	10340	-
10340	10341	-
10341	10342	-
10342	10343	-
10343	10344	-
10344	10345	-
10345	10335	-
10346	10347	-
10347	10348	-
10348	10349	-
10349	10350	-
10350	10351	-
10351	10352	-
10352	10353	-
10353	10354	-
10354	10355	-
10355	10356	-
10356	10357	-
10357	10358	-
10358	10359	-
10359	10360	-
10360	10346	-

Текстовое описание местоположения границ населенных пунктов, территориальных зон

Прохождение границы		Описание прохождения границы
от точки	до точки	
1	2	3
10361	10362	-
10362	10363	-
10363	10364	-
10364	10361	-
10365	10366	-
10366	10367	-
10367	10368	-
10368	10369	-
10369	10370	-
10370	10371	-
10371	10365	-
10372	10373	-
10373	10374	-
10374	10375	-
10375	10376	-
10376	10377	-
10377	10378	-
10378	10379	-
10379	10380	-
10380	10381	-
10381	10382	-
10382	10383	-
10383	10384	-
10384	10385	-
10385	10386	-
10386	10372	-
10387	10388	-
10388	10389	-
10389	10390	-
10390	10391	-
10391	10392	-
10392	10393	-
10393	10394	-
10394	10387	-
10395	10396	-
10396	10397	-
10397	10398	-

Текстовое описание местоположения границ населенных пунктов, территориальных зон

Прохождение границы		Описание прохождения границы
от точки	до точки	
1	2	3
10398	10399	-
10399	10400	-
10400	10401	-
10401	10402	-
10402	10403	-
10403	10404	-
10404	10405	-
10405	10406	-
10406	10407	-
10407	10408	-
10408	10409	-
10409	10410	-
10410	10411	-
10411	10395	-
10412	10413	-
10413	10414	-
10414	10415	-
10415	10416	-
10416	10412	-
10417	10418	-
10418	10419	-
10419	10420	-
10420	10421	-
10421	10422	-
10422	10423	-
10423	10424	-
10424	10425	-
10425	10426	-
10426	10427	-
10427	10428	-
10428	10429	-
10429	10430	-
10430	10431	-
10431	10432	-
10432	10433	-
10433	10434	-
10434	10435	-

Текстовое описание местоположения границ населенных пунктов, территориальных зон

Прохождение границы		Описание прохождения границы
от точки	до точки	
1	2	3
10435	10436	-
10436	10437	-
10437	10438	-
10438	10439	-
10439	10440	-
10440	10441	-
10441	10442	-
10442	10443	-
10443	10444	-
10444	10445	-
10445	10446	-
10446	10447	-
10447	10448	-
10448	10449	-
10449	10450	-
10450	10451	-
10451	10452	-
10452	10453	-
10453	10454	-
10454	10455	-
10455	10456	-
10456	10457	-
10457	10458	-
10458	10459	-
10459	10460	-
10460	10461	-
10461	10462	-
10462	10463	-
10463	10464	-
10464	10465	-
10465	10466	-
10466	10467	-
10467	10468	-
10468	10469	-
10469	10470	-
10470	10471	-
10471	10417	-

Текстовое описание местоположения границ населенных пунктов, территориальных зон

Прохождение границы		Описание прохождения границы
от точки	до точки	
1	2	3
10472	10473	-
10473	10474	-
10474	10475	-
10475	10476	-
10476	10472	-
10477	10478	-
10478	10479	-
10479	10480	-
10480	10481	-
10481	10482	-
10482	10483	-
10483	10484	-
10484	10485	-
10485	10486	-
10486	10487	-
10487	10488	-
10488	10489	-
10489	10490	-
10490	10491	-
10491	10492	-
10492	10493	-
10493	10494	-
10494	10495	-
10495	10496	-
10496	10497	-
10497	10498	-
10498	10499	-
10499	10500	-
10500	10501	-
10501	10502	-
10502	10503	-
10503	10504	-
10504	10505	-
10505	10506	-
10506	10507	-
10507	10508	-
10508	10509	-

Текстовое описание местоположения границ населенных пунктов, территориальных зон

Прохождение границы		Описание прохождения границы
от точки	до точки	
1	2	3
10509	10510	-
10510	10511	-
10511	10512	-
10512	10513	-
10513	10514	-
10514	10515	-
10515	10516	-
10516	10517	-
10517	10518	-
10518	10519	-
10519	10520	-
10520	10521	-
10521	10522	-
10522	10523	-
10523	10524	-
10524	10525	-
10525	10526	-
10526	10527	-
10527	10528	-
10528	10529	-
10529	10530	-
10530	10531	-
10531	10532	-
10532	10533	-
10533	10534	-
10534	10535	-
10535	10477	-
10536	10537	-
10537	10538	-
10538	10539	-
10539	10540	-
10540	10541	-
10541	10542	-
10542	10543	-
10543	10544	-
10544	10545	-
10545	10546	-

Текстовое описание местоположения границ населенных пунктов, территориальных зон

Прохождение границы		Описание прохождения границы
от точки	до точки	
1	2	3
10546	10547	-
10547	10548	-
10548	10549	-
10549	10550	-
10550	10551	-
10551	10552	-
10552	10553	-
10553	10554	-
10554	10536	-
10555	10556	-
10556	10557	-
10557	10558	-
10558	10559	-
10559	10560	-
10560	10561	-
10561	10562	-
10562	10555	-
10563	10564	-
10564	10565	-
10565	10566	-
10566	10563	-
10567	10568	-
10568	10569	-
10569	10570	-
10570	10571	-
10571	10572	-
10572	10573	-
10573	10574	-
10574	10567	-
10575	10576	-
10576	10577	-
10577	10578	-
10578	10575	-
10579	10580	-
10580	10581	-
10581	10582	-
10582	10583	-

Текстовое описание местоположения границ населенных пунктов, территориальных зон

Прохождение границы		Описание прохождения границы
от точки	до точки	
1	2	3
10583	10584	-
10584	10585	-
10585	10586	-
10586	10587	-
10587	10588	-
10588	10589	-
10589	10590	-
10590	10591	-
10591	10592	-
10592	10593	-
10593	10594	-
10594	10595	-
10595	10596	-
10596	10597	-
10597	10598	-
10598	10599	-
10599	10600	-
10600	10601	-
10601	10602	-
10602	10579	-
10603	10604	-
10604	10605	-
10605	10606	-
10606	10607	-
10607	10608	-
10608	10609	-
10609	10610	-
10610	10603	-
10611	10612	-
10612	10613	-
10613	10614	-
10614	10615	-
10615	10616	-
10616	10617	-
10617	10618	-
10618	10619	-
10619	10620	-

Текстовое описание местоположения границ населенных пунктов, территориальных зон

Прохождение границы		Описание прохождения границы
от точки	до точки	
1	2	3
10620	10621	-
10621	10622	-
10622	10623	-
10623	10624	-
10624	10625	-
10625	10626	-
10626	10627	-
10627	10628	-
10628	10611	-
10629	10630	-
10630	10631	-
10631	10632	-
10632	10633	-
10633	10634	-
10634	10635	-
10635	10636	-
10636	10637	-
10637	10638	-
10638	10629	-
10639	10640	-
10640	10641	-
10641	10642	-
10642	10643	-
10643	10644	-
10644	10645	-
10645	10646	-
10646	10647	-
10647	10648	-
10648	10649	-
10649	10650	-
10650	10651	-
10651	10652	-
10652	10653	-
10653	10654	-
10654	10655	-
10655	10656	-
10656	10657	-

Текстовое описание местоположения границ населенных пунктов, территориальных зон

Прохождение границы		Описание прохождения границы
от точки	до точки	
1	2	3
10657	10658	-
10658	10659	-
10659	10660	-
10660	10661	-
10661	10662	-
10662	10663	-
10663	10664	-
10664	10665	-
10665	10666	-
10666	10667	-
10667	10668	-
10668	10669	-
10669	10670	-
10670	10639	-
10671	10672	-
10672	10673	-
10673	10674	-
10674	10675	-
10675	10676	-
10676	10677	-
10677	10671	-
10678	10679	-
10679	10680	-
10680	10681	-
10681	10682	-
10682	10683	-
10683	10684	-
10684	10685	-
10685	10686	-
10686	10678	-
10687	10688	-
10688	10689	-
10689	10690	-
10690	10691	-
10691	10692	-
10692	10687	-
10693	10694	-

Текстовое описание местоположения границ населенных пунктов, территориальных зон

Прохождение границы		Описание прохождения границы
от точки	до точки	
1	2	3
10694	10695	-
10695	10696	-
10696	10697	-
10697	10698	-
10698	10693	-
10699	10700	-
10700	10701	-
10701	10702	-
10702	10703	-
10703	10704	-
10704	10705	-
10705	10706	-
10706	10707	-
10707	10708	-
10708	10709	-
10709	10710	-
10710	10711	-
10711	10712	-
10712	10699	-
10713	10714	-
10714	10715	-
10715	10716	-
10716	10717	-
10717	10718	-
10718	10719	-
10719	10720	-
10720	10721	-
10721	10722	-
10722	10723	-
10723	10724	-
10724	10725	-
10725	10726	-
10726	10727	-
10727	10713	-
10728	10729	-
10729	10730	-
10730	10731	-

Текстовое описание местоположения границ населенных пунктов, территориальных зон

Прохождение границы		Описание прохождения границы
от точки	до точки	
1	2	3
10731	10732	-
10732	10733	-
10733	10728	-
10734	10735	-
10735	10736	-
10736	10737	-
10737	10738	-
10738	10739	-
10739	10740	-
10740	10741	-
10741	10742	-
10742	10743	-
10743	10744	-
10744	10745	-
10745	10746	-
10746	10747	-
10747	10748	-
10748	10749	-
10749	10750	-
10750	10751	-
10751	10752	-
10752	10734	-
10753	10754	-
10754	10755	-
10755	10756	-
10756	10757	-
10757	10758	-
10758	10753	-
10759	10760	-
10760	10761	-
10761	10762	-
10762	10763	-
10763	10764	-
10764	10765	-
10765	10766	-
10766	10767	-
10767	10768	-

Текстовое описание местоположения границ населенных пунктов, территориальных зон

Прохождение границы		Описание прохождения границы
от точки	до точки	
1	2	3
10768	10769	-
10769	10770	-
10770	10771	-
10771	10772	-
10772	10773	-
10773	10774	-
10774	10775	-
10775	10776	-
10776	10777	-
10777	10778	-
10778	10779	-
10779	10780	-
10780	10781	-
10781	10782	-
10782	10783	-
10783	10784	-
10784	10785	-
10785	10786	-
10786	10787	-
10787	10788	-
10788	10759	-
10789	10790	-
10790	10791	-
10791	10792	-
10792	10789	-
10793	10794	-
10794	10795	-
10795	10796	-
10796	10797	-
10797	10798	-
10798	10799	-
10799	10800	-
10800	10801	-
10801	10793	-
10802	10803	-
10803	10804	-
10804	10805	-

Текстовое описание местоположения границ населенных пунктов, территориальных зон

Прохождение границы		Описание прохождения границы
от точки	до точки	
1	2	3
10805	10806	-
10806	10807	-
10807	10802	-
10808	10809	-
10809	10810	-
10810	10811	-
10811	10812	-
10812	10813	-
10813	10808	-
10814	10815	-
10815	10816	-
10816	10817	-
10817	10818	-
10818	10819	-
10819	10820	-
10820	10821	-
10821	10822	-
10822	10823	-
10823	10814	-
10824	10825	-
10825	10826	-
10826	10827	-
10827	10828	-
10828	10829	-
10829	10824	-
10830	10831	-
10831	10832	-
10832	10833	-
10833	10834	-
10834	10835	-
10835	10836	-
10836	10837	-
10837	10838	-
10838	10830	-
10839	10840	-
10840	10841	-
10841	10842	-

Текстовое описание местоположения границ населенных пунктов, территориальных зон

Прохождение границы		Описание прохождения границы
от точки	до точки	
1	2	3
10842	10843	-
10843	10844	-
10844	10845	-
10845	10846	-
10846	10847	-
10847	10839	-
10848	10849	-
10849	10850	-
10850	10851	-
10851	10852	-
10852	10853	-
10853	10848	-
10854	10855	-
10855	10856	-
10856	10857	-
10857	10858	-
10858	10859	-
10859	10860	-
10860	10861	-
10861	10862	-
10862	10863	-
10863	10864	-
10864	10865	-
10865	10854	-
10866	10867	-
10867	10868	-
10868	10869	-
10869	10870	-
10870	10871	-
10871	10866	-
10872	10873	-
10873	10874	-
10874	10875	-
10875	10876	-
10876	10877	-
10877	10878	-
10878	10879	-

Текстовое описание местоположения границ населенных пунктов, территориальных зон

Прохождение границы		Описание прохождения границы
от точки	до точки	
1	2	3
10879	10880	-
10880	10881	-
10881	10882	-
10882	10883	-
10883	10884	-
10884	10885	-
10885	10886	-
10886	10887	-
10887	10888	-
10888	10889	-
10889	10890	-
10890	10891	-
10891	10892	-
10892	10893	-
10893	10894	-
10894	10895	-
10895	10896	-
10896	10897	-
10897	10898	-
10898	10899	-
10899	10900	-
10900	10901	-
10901	10902	-
10902	10903	-
10903	10904	-
10904	10905	-
10905	10906	-
10906	10872	-
10907	10908	-
10908	10909	-
10909	10910	-
10910	10911	-
10911	10912	-
10912	10913	-
10913	10914	-
10914	10915	-
10915	10916	-

Текстовое описание местоположения границ населенных пунктов, территориальных зон

Прохождение границы		Описание прохождения границы
от точки	до точки	
1	2	3
10916	10917	-
10917	10907	-
10918	10919	-
10919	10920	-
10920	10921	-
10921	10922	-
10922	10923	-
10923	10924	-
10924	10925	-
10925	10926	-
10926	10927	-
10927	10928	-
10928	10929	-
10929	10930	-
10930	10931	-
10931	10932	-
10932	10918	-
10933	10934	-
10934	10935	-
10935	10936	-
10936	10937	-
10937	10938	-
10938	10939	-
10939	10940	-
10940	10933	-
10941	10942	-
10942	10943	-
10943	10944	-
10944	10945	-
10945	10946	-
10946	10947	-
10947	10948	-
10948	10941	-
10949	10950	-
10950	10951	-
10951	10952	-
10952	10953	-

Текстовое описание местоположения границ населенных пунктов, территориальных зон

Прохождение границы		Описание прохождения границы
от точки	до точки	
1	2	3
10953	10954	-
10954	10955	-
10955	10956	-
10956	10949	-
10957	10958	-
10958	10959	-
10959	10960	-
10960	10961	-
10961	10962	-
10962	10963	-
10963	10964	-
10964	10965	-
10965	10966	-
10966	10967	-
10967	10968	-
10968	10969	-
10969	10970	-
10970	10971	-
10971	10972	-
10972	10973	-
10973	10974	-
10974	10975	-
10975	10957	-
10976	10977	-
10977	10978	-
10978	10979	-
10979	10980	-
10980	10981	-
10981	10982	-
10982	10983	-
10983	10984	-
10984	10985	-
10985	10986	-
10986	10987	-
10987	10988	-
10988	10989	-
10989	10990	-

Текстовое описание местоположения границ населенных пунктов, территориальных зон

Прохождение границы		Описание прохождения границы
от точки	до точки	
1	2	3
10990	10991	-
10991	10992	-
10992	10993	-
10993	10994	-
10994	10995	-
10995	10996	-
10996	10976	-
10997	10998	-
10998	10999	-
10999	11000	-
11000	11001	-
11001	11002	-
11002	11003	-
11003	11004	-
11004	11005	-
11005	11006	-
11006	11007	-
11007	11008	-
11008	11009	-
11009	11010	-
11010	11011	-
11011	11012	-
11012	11013	-
11013	11014	-
11014	11015	-
11015	11016	-
11016	11017	-
11017	11018	-
11018	11019	-
11019	11020	-
11020	11021	-
11021	11022	-
11022	11023	-
11023	11024	-
11024	11025	-
11025	11026	-
11026	10997	-

Текстовое описание местоположения границ населенных пунктов, территориальных зон

Прохождение границы		Описание прохождения границы
от точки	до точки	
1	2	3
11027	11028	-
11028	11029	-
11029	11030	-
11030	11031	-
11031	11032	-
11032	11033	-
11033	11034	-
11034	11035	-
11035	11036	-
11036	11037	-
11037	11038	-
11038	11039	-
11039	11040	-
11040	11041	-
11041	11042	-
11042	11043	-
11043	11044	-
11044	11045	-
11045	11046	-
11046	11047	-
11047	11048	-
11048	11049	-
11049	11050	-
11050	11051	-
11051	11052	-
11052	11053	-
11053	11054	-
11054	11055	-
11055	11056	-
11056	11057	-
11057	11058	-
11058	11059	-
11059	11060	-
11060	11061	-
11061	11062	-
11062	11063	-
11063	11064	-

Текстовое описание местоположения границ населенных пунктов, территориальных зон

Прохождение границы		Описание прохождения границы
от точки	до точки	
1	2	3
11064	11065	-
11065	11066	-
11066	11067	-
11067	11068	-
11068	11069	-
11069	11070	-
11070	11071	-
11071	11072	-
11072	11073	-
11073	11074	-
11074	11075	-
11075	11076	-
11076	11077	-
11077	11078	-
11078	11079	-
11079	11080	-
11080	11081	-
11081	11082	-
11082	11083	-
11083	11084	-
11084	11085	-
11085	11027	-
11086	11087	-
11087	11088	-
11088	11089	-
11089	11086	-
11090	11091	-
11091	11092	-
11092	11093	-
11093	11094	-
11094	11095	-
11095	11096	-
11096	11097	-
11097	11098	-
11098	11099	-
11099	11100	-
11100	11101	-

Текстовое описание местоположения границ населенных пунктов, территориальных зон

Прохождение границы		Описание прохождения границы
от точки	до точки	
1	2	3
11101	11102	-
11102	11103	-
11103	11104	-
11104	11105	-
11105	11106	-
11106	11107	-
11107	11108	-
11108	11109	-
11109	11090	-
11110	11111	-
11111	11112	-
11112	11113	-
11113	11114	-
11114	11115	-
11115	11110	-
11116	11117	-
11117	11118	-
11118	11119	-
11119	11120	-
11120	11121	-
11121	11122	-
11122	11123	-
11123	11124	-
11124	11125	-
11125	11116	-
11126	11127	-
11127	11128	-
11128	11129	-
11129	11130	-
11130	11131	-
11131	11132	-
11132	11133	-
11133	11134	-
11134	11135	-
11135	11136	-
11136	11137	-
11137	11138	-

Текстовое описание местоположения границ населенных пунктов, территориальных зон

Прохождение границы		Описание прохождения границы
от точки	до точки	
1	2	3
11138	11126	-
11139	11140	-
11140	11141	-
11141	11142	-
11142	11143	-
11143	11144	-
11144	11145	-
11145	11146	-
11146	11147	-
11147	11148	-
11148	11149	-
11149	11150	-
11150	11151	-
11151	11152	-
11152	11153	-
11153	11154	-
11154	11155	-
11155	11156	-
11156	11157	-
11157	11158	-
11158	11159	-
11159	11160	-
11160	11161	-
11161	11139	-
11162	11163	-
11163	11164	-
11164	11165	-
11165	11166	-
11166	11167	-
11167	11168	-
11168	11169	-
11169	11170	-
11170	11162	-
11171	11172	-
11172	11173	-
11173	11174	-
11174	11175	-

Текстовое описание местоположения границ населенных пунктов, территориальных зон

Прохождение границы		Описание прохождения границы
от точки	до точки	
1	2	3
11175	11176	-
11176	11177	-
11177	11178	-
11178	11179	-
11179	11180	-
11180	11181	-
11181	11182	-
11182	11183	-
11183	11184	-
11184	11185	-
11185	11186	-
11186	11187	-
11187	11188	-
11188	11189	-
11189	11190	-
11190	11191	-
11191	11192	-
11192	11193	-
11193	11194	-
11194	11195	-
11195	11196	-
11196	11197	-
11197	11198	-
11198	11171	-
11199	11200	-
11200	11201	-
11201	11202	-
11202	11203	-
11203	11204	-
11204	11205	-
11205	11206	-
11206	11207	-
11207	11208	-
11208	11209	-
11209	11210	-
11210	11211	-
11211	11212	-

Текстовое описание местоположения границ населенных пунктов, территориальных зон

Прохождение границы		Описание прохождения границы
от точки	до точки	
1	2	3
11212	11213	-
11213	11214	-
11214	11215	-
11215	11216	-
11216	11217	-
11217	11218	-
11218	11219	-
11219	11220	-
11220	11221	-
11221	11222	-
11222	11199	-
11223	11224	-
11224	11225	-
11225	11226	-
11226	11223	-
11227	11228	-
11228	11229	-
11229	11230	-
11230	11227	-
11231	11232	-
11232	11233	-
11233	11234	-
11234	11235	-
11235	11236	-
11236	11237	-
11237	11238	-
11238	11239	-
11239	11240	-
11240	11241	-
11241	11242	-
11242	11243	-
11243	11244	-
11244	11245	-
11245	11246	-
11246	11247	-
11247	11248	-
11248	11249	-

Текстовое описание местоположения границ населенных пунктов, территориальных зон

Прохождение границы		Описание прохождения границы
от точки	до точки	
1	2	3
11249	11231	-
11250	11251	-
11251	11252	-
11252	11253	-
11253	11254	-
11254	11250	-
11255	11256	-
11256	11257	-
11257	11258	-
11258	11259	-
11259	11260	-
11260	11261	-
11261	11262	-
11262	11263	-
11263	11264	-
11264	11265	-
11265	11266	-
11266	11267	-
11267	11268	-
11268	11269	-
11269	11270	-
11270	11255	-
11271	11272	-
11272	11273	-
11273	11274	-
11274	11275	-
11275	11276	-
11276	11277	-
11277	11278	-
11278	11279	-
11279	11280	-
11280	11281	-
11281	11282	-
11282	11283	-
11283	11284	-
11284	11285	-
11285	11286	-

Текстовое описание местоположения границ населенных пунктов, территориальных зон

Прохождение границы		Описание прохождения границы
от точки	до точки	
1	2	3
11286	11271	-
11287	11288	-
11288	11289	-
11289	11290	-
11290	11291	-
11291	11292	-
11292	11293	-
11293	11294	-
11294	11295	-
11295	11296	-
11296	11297	-
11297	11298	-
11298	11299	-
11299	11287	-
11300	11301	-
11301	11302	-
11302	11303	-
11303	11304	-
11304	11305	-
11305	11306	-
11306	11307	-
11307	11308	-
11308	11309	-
11309	11310	-
11310	11311	-
11311	11312	-
11312	11300	-
11313	11314	-
11314	11315	-
11315	11316	-
11316	11317	-
11317	11318	-
11318	11319	-
11319	11313	-
11320	11321	-
11321	11322	-
11322	11323	-

Текстовое описание местоположения границ населенных пунктов, территориальных зон

Прохождение границы		Описание прохождения границы
от точки	до точки	
1	2	3
11323	11324	-
11324	11325	-
11325	11326	-
11326	11327	-
11327	11328	-
11328	11320	-
11329	11330	-
11330	11331	-
11331	11332	-
11332	11333	-
11333	11334	-
11334	11335	-
11335	11336	-
11336	11337	-
11337	11338	-
11338	11339	-
11339	11340	-
11340	11341	-
11341	11342	-
11342	11343	-
11343	11344	-
11344	11345	-
11345	11346	-
11346	11329	-
11347	11348	-
11348	11349	-
11349	11350	-
11350	11351	-
11351	11352	-
11352	11353	-
11353	11354	-
11354	11355	-
11355	11356	-
11356	11357	-
11357	11358	-
11358	11359	-
11359	11360	-

Текстовое описание местоположения границ населенных пунктов, территориальных зон

Прохождение границы		Описание прохождения границы
от точки	до точки	
1	2	3
11360	11361	-
11361	11362	-
11362	11363	-
11363	11364	-
11364	11365	-
11365	11366	-
11366	11367	-
11367	11368	-
11368	11369	-
11369	11370	-
11370	11371	-
11371	11372	-
11372	11373	-
11373	11347	-
11374	11375	-
11375	11376	-
11376	11377	-
11377	11378	-
11378	11379	-
11379	11380	-
11380	11381	-
11381	11382	-
11382	11374	-
11383	11384	-
11384	11385	-
11385	11386	-
11386	11387	-
11387	11388	-
11388	11389	-
11389	11390	-
11390	11391	-
11391	11392	-
11392	11393	-
11393	11394	-
11394	11395	-
11395	11396	-
11396	11397	-

Текстовое описание местоположения границ населенных пунктов, территориальных зон

Прохождение границы		Описание прохождения границы
от точки	до точки	
1	2	3
11397	11383	-
11398	11399	-
11399	11400	-
11400	11401	-
11401	11402	-
11402	11403	-
11403	11404	-
11404	11405	-
11405	11406	-
11406	11407	-
11407	11408	-
11408	11409	-
11409	11410	-
11410	11411	-
11411	11412	-
11412	11413	-
11413	11414	-
11414	11415	-
11415	11416	-
11416	11417	-
11417	11398	-
11418	11419	-
11419	11420	-
11420	11421	-
11421	11422	-
11422	11423	-
11423	11424	-
11424	11425	-
11425	11426	-
11426	11427	-
11427	11428	-
11428	11429	-
11429	11430	-
11430	11431	-
11431	11432	-
11432	11418	-
11433	11434	-

Текстовое описание местоположения границ населенных пунктов, территориальных зон

Прохождение границы		Описание прохождения границы
от точки	до точки	
1	2	3
11434	11435	-
11435	11436	-
11436	11437	-
11437	11438	-
11438	11439	-
11439	11440	-
11440	11441	-
11441	11442	-
11442	11443	-
11443	11444	-
11444	11445	-
11445	11446	-
11446	11447	-
11447	11448	-
11448	11449	-
11449	11450	-
11450	11451	-
11451	11452	-
11452	11453	-
11453	11454	-
11454	11433	-
11455	11456	-
11456	11457	-
11457	11458	-
11458	11459	-
11459	11460	-
11460	11461	-
11461	11462	-
11462	11463	-
11463	11464	-
11464	11465	-
11465	11466	-
11466	11467	-
11467	11468	-
11468	11469	-
11469	11470	-
11470	11471	-

Текстовое описание местоположения границ населенных пунктов, территориальных зон

Прохождение границы		Описание прохождения границы
от точки	до точки	
1	2	3
11471	11472	-
11472	11473	-
11473	11474	-
11474	11475	-
11475	11476	-
11476	11477	-
11477	11478	-
11478	11479	-
11479	11480	-
11480	11481	-
11481	11482	-
11482	11483	-
11483	11484	-
11484	11485	-
11485	11486	-
11486	11487	-
11487	11488	-
11488	11489	-
11489	11490	-
11490	11455	-
11491	11492	-
11492	11493	-
11493	11494	-
11494	11495	-
11495	11496	-
11496	11497	-
11497	11498	-
11498	11491	-
11499	11500	-
11500	11501	-
11501	11502	-
11502	11503	-
11503	11504	-
11504	11505	-
11505	11499	-
11506	11507	-
11507	11508	-

Текстовое описание местоположения границ населенных пунктов, территориальных зон

Прохождение границы		Описание прохождения границы
от точки	до точки	
1	2	3
11508	11509	-
11509	11510	-
11510	11511	-
11511	11512	-
11512	11513	-
11513	11514	-
11514	11515	-
11515	11506	-
11516	11517	-
11517	11518	-
11518	11519	-
11519	11520	-
11520	11521	-
11521	11522	-
11522	11523	-
11523	11524	-
11524	11525	-
11525	11526	-
11526	11527	-
11527	11528	-
11528	11529	-
11529	11530	-
11530	11531	-
11531	11532	-
11532	11533	-
11533	11534	-
11534	11535	-
11535	11536	-
11536	11537	-
11537	11538	-
11538	11539	-
11539	11540	-
11540	11541	-
11541	11542	-
11542	11543	-
11543	11544	-
11544	11545	-

Текстовое описание местоположения границ населенных пунктов, территориальных зон

Прохождение границы		Описание прохождения границы
от точки	до точки	
1	2	3
11545	11546	-
11546	11547	-
11547	11548	-
11548	11549	-
11549	11550	-
11550	11551	-
11551	11552	-
11552	11553	-
11553	11516	-
11554	11555	-
11555	11556	-
11556	11557	-
11557	11558	-
11558	11559	-
11559	11560	-
11560	11561	-
11561	11562	-
11562	11563	-
11563	11564	-
11564	11565	-
11565	11566	-
11566	11567	-
11567	11568	-
11568	11569	-
11569	11570	-
11570	11571	-
11571	11554	-
11572	11573	-
11573	11574	-
11574	11575	-
11575	11576	-
11576	11577	-
11577	11578	-
11578	11572	-
11579	11580	-
11580	11581	-
11581	11582	-

Текстовое описание местоположения границ населенных пунктов, территориальных зон

Прохождение границы		Описание прохождения границы
от точки	до точки	
1	2	3
11582	11583	-
11583	11584	-
11584	11585	-
11585	11586	-
11586	11587	-
11587	11588	-
11588	11589	-
11589	11590	-
11590	11591	-
11591	11592	-
11592	11593	-
11593	11594	-
11594	11595	-
11595	11596	-
11596	11597	-
11597	11598	-
11598	11599	-
11599	11600	-
11600	11601	-
11601	11602	-
11602	11603	-
11603	11604	-
11604	11605	-
11605	11606	-
11606	11607	-
11607	11608	-
11608	11609	-
11609	11610	-
11610	11611	-
11611	11612	-
11612	11613	-
11613	11614	-
11614	11615	-
11615	11616	-
11616	11617	-
11617	11618	-
11618	11619	-

Текстовое описание местоположения границ населенных пунктов, территориальных зон

Прохождение границы		Описание прохождения границы
от точки	до точки	
1	2	3
11619	11620	-
11620	11579	-
11621	11622	-
11622	11623	-
11623	11624	-
11624	11625	-
11625	11626	-
11626	11627	-
11627	11628	-
11628	11629	-
11629	11630	-
11630	11621	-
11631	11632	-
11632	11633	-
11633	11634	-
11634	11635	-
11635	11636	-
11636	11637	-
11637	11638	-
11638	11631	-
11639	11640	-
11640	11641	-
11641	11642	-
11642	11643	-
11643	11644	-
11644	11645	-
11645	11646	-
11646	11647	-
11647	11648	-
11648	11649	-
11649	11639	-
11650	11651	-
11651	11652	-
11652	11653	-
11653	11654	-
11654	11655	-
11655	11656	-

Текстовое описание местоположения границ населенных пунктов, территориальных зон

Прохождение границы		Описание прохождения границы
от точки	до точки	
1	2	3
11656	11657	-
11657	11658	-
11658	11659	-
11659	11660	-
11660	11661	-
11661	11650	-
11662	11663	-
11663	11664	-
11664	11665	-
11665	11666	-
11666	11667	-
11667	11668	-
11668	11669	-
11669	11670	-
11670	11662	-
11671	11672	-
11672	11673	-
11673	11674	-
11674	11675	-
11675	11676	-
11676	11677	-
11677	11678	-
11678	11679	-
11679	11671	-
11680	11681	-
11681	11682	-
11682	11683	-
11683	11680	-
11684	11685	-
11685	11686	-
11686	11687	-
11687	11688	-
11688	11689	-
11689	11690	-
11690	11691	-
11691	11692	-
11692	11693	-

Текстовое описание местоположения границ населенных пунктов, территориальных зон

Прохождение границы		Описание прохождения границы
от точки	до точки	
1	2	3
11693	11694	-
11694	11695	-
11695	11696	-
11696	11697	-
11697	11698	-
11698	11699	-
11699	11700	-
11700	11701	-
11701	11702	-
11702	11703	-
11703	11684	-
11704	11705	-
11705	11706	-
11706	11707	-
11707	11708	-
11708	11709	-
11709	11710	-
11710	11711	-
11711	11712	-
11712	11713	-
11713	11714	-
11714	11715	-
11715	11704	-
11716	11717	-
11717	11718	-
11718	11719	-
11719	11720	-
11720	11721	-
11721	11722	-
11722	11723	-
11723	11724	-
11724	11725	-
11725	11726	-
11726	11727	-
11727	11728	-
11728	11729	-
11729	11730	-

Текстовое описание местоположения границ населенных пунктов, территориальных зон

Прохождение границы		Описание прохождения границы
от точки	до точки	
1	2	3
11730	11731	-
11731	11732	-
11732	11733	-
11733	11734	-
11734	11735	-
11735	11736	-
11736	11737	-
11737	11738	-
11738	11739	-
11739	11740	-
11740	11741	-
11741	11742	-
11742	11743	-
11743	11744	-
11744	11745	-
11745	11716	-
11746	11747	-
11747	11748	-
11748	11749	-
11749	11750	-
11750	11746	-
11751	11752	-
11752	11753	-
11753	11754	-
11754	11755	-
11755	11756	-
11756	11757	-
11757	11758	-
11758	11759	-
11759	11760	-
11760	11761	-
11761	11762	-
11762	11763	-
11763	11764	-
11764	11765	-
11765	11766	-
11766	11751	-

Текстовое описание местоположения границ населенных пунктов, территориальных зон

Прохождение границы		Описание прохождения границы
от точки	до точки	
1	2	3
11767	11768	-
11768	11769	-
11769	11770	-
11770	11771	-
11771	11772	-
11772	11773	-
11773	11767	-
11774	11775	-
11775	11776	-
11776	11777	-
11777	11778	-
11778	11779	-
11779	11780	-
11780	11781	-
11781	11782	-
11782	11783	-
11783	11784	-
11784	11785	-
11785	11786	-
11786	11787	-
11787	11788	-
11788	11789	-
11789	11790	-
11790	11791	-
11791	11792	-
11792	11793	-
11793	11794	-
11794	11795	-
11795	11796	-
11796	11797	-
11797	11798	-
11798	11799	-
11799	11800	-
11800	11801	-
11801	11802	-
11802	11774	-
11803	11804	-

Текстовое описание местоположения границ населенных пунктов, территориальных зон

Прохождение границы		Описание прохождения границы
от точки	до точки	
1	2	3
11804	11805	-
11805	11806	-
11806	11807	-
11807	11803	-
11808	11809	-
11809	11810	-
11810	11811	-
11811	11812	-
11812	11813	-
11813	11814	-
11814	11815	-
11815	11816	-
11816	11817	-
11817	11818	-
11818	11819	-
11819	11820	-
11820	11808	-
11821	11822	-
11822	11823	-
11823	11824	-
11824	11825	-
11825	11826	-
11826	11827	-
11827	11828	-
11828	11829	-
11829	11830	-
11830	11831	-
11831	11832	-
11832	11833	-
11833	11834	-
11834	11835	-
11835	11836	-
11836	11837	-
11837	11838	-
11838	11839	-
11839	11840	-
11840	11841	-

Текстовое описание местоположения границ населенных пунктов, территориальных зон

Прохождение границы		Описание прохождения границы
от точки	до точки	
1	2	3
11841	11842	-
11842	11843	-
11843	11844	-
11844	11845	-
11845	11846	-
11846	11847	-
11847	11848	-
11848	11849	-
11849	11850	-
11850	11851	-
11851	11852	-
11852	11853	-
11853	11854	-
11854	11855	-
11855	11856	-
11856	11857	-
11857	11858	-
11858	11859	-
11859	11821	-
11860	11861	-
11861	11862	-
11862	11863	-
11863	11864	-
11864	11865	-
11865	11866	-
11866	11860	-
11867	11868	-
11868	11869	-
11869	11870	-
11870	11871	-
11871	11872	-
11872	11873	-
11873	11874	-
11874	11875	-
11875	11867	-
11876	11877	-
11877	11878	-

Текстовое описание местоположения границ населенных пунктов, территориальных зон

Прохождение границы		Описание прохождения границы
от точки	до точки	
1	2	3
11878	11879	-
11879	11880	-
11880	11881	-
11881	11882	-
11882	11883	-
11883	11884	-
11884	11885	-
11885	11886	-
11886	11887	-
11887	11888	-
11888	11889	-
11889	11890	-
11890	11891	-
11891	11892	-
11892	11893	-
11893	11876	-
11894	11895	-
11895	11896	-
11896	11897	-
11897	11898	-
11898	11899	-
11899	11900	-
11900	11901	-
11901	11894	-
11902	11903	-
11903	11904	-
11904	11905	-
11905	11906	-
11906	11907	-
11907	11908	-
11908	11902	-
11909	11910	-
11910	11911	-
11911	11912	-
11912	11913	-
11913	11914	-
11914	11915	-

Текстовое описание местоположения границ населенных пунктов, территориальных зон

Прохождение границы		Описание прохождения границы
от точки	до точки	
1	2	3
11915	11909	-
11916	11917	-
11917	11918	-
11918	11919	-
11919	11920	-
11920	11921	-
11921	11922	-
11922	11923	-
11923	11924	-
11924	11925	-
11925	11926	-
11926	11927	-
11927	11916	-
11928	11929	-
11929	11930	-
11930	11931	-
11931	11932	-
11932	11933	-
11933	11934	-
11934	11935	-
11935	11936	-
11936	11937	-
11937	11938	-
11938	11939	-
11939	11940	-
11940	11941	-
11941	11942	-
11942	11943	-
11943	11944	-
11944	11945	-
11945	11946	-
11946	11947	-
11947	11948	-
11948	11949	-
11949	11950	-
11950	11951	-
11951	11952	-

Текстовое описание местоположения границ населенных пунктов, территориальных зон

Прохождение границы		Описание прохождения границы
от точки	до точки	
1	2	3
11952	11953	-
11953	11954	-
11954	11955	-
11955	11956	-
11956	11957	-
11957	11958	-
11958	11959	-
11959	11960	-
11960	11928	-
11961	11962	-
11962	11963	-
11963	11964	-
11964	11965	-
11965	11966	-
11966	11967	-
11967	11968	-
11968	11969	-
11969	11970	-
11970	11961	-
11971	11972	-
11972	11973	-
11973	11974	-
11974	11975	-
11975	11976	-
11976	11971	-
11977	11978	-
11978	11979	-
11979	11980	-
11980	11981	-
11981	11982	-
11982	11983	-
11983	11984	-
11984	11985	-
11985	11977	-
11986	11987	-
11987	11988	-
11988	11989	-

Текстовое описание местоположения границ населенных пунктов, территориальных зон

Прохождение границы		Описание прохождения границы
от точки	до точки	
1	2	3
11989	11990	-
11990	11991	-
11991	11992	-
11992	11993	-
11993	11994	-
11994	11995	-
11995	11996	-
11996	11997	-
11997	11986	-
11998	11999	-
11999	12000	-
12000	12001	-
12001	12002	-
12002	12003	-
12003	12004	-
12004	12005	-
12005	12006	-
12006	12007	-
12007	12008	-
12008	12009	-
12009	12010	-
12010	12011	-
12011	12012	-
12012	12013	-
12013	12014	-
12014	11998	-
12015	12016	-
12016	12017	-
12017	12018	-
12018	12019	-
12019	12020	-
12020	12021	-
12021	12022	-
12022	12015	-
12023	12024	-
12024	12025	-
12025	12026	-

Текстовое описание местоположения границ населенных пунктов, территориальных зон

Прохождение границы		Описание прохождения границы
от точки	до точки	
1	2	3
12026	12023	-
12027	12028	-
12028	12029	-
12029	12030	-
12030	12031	-
12031	12032	-
12032	12033	-
12033	12034	-
12034	12035	-
12035	12036	-
12036	12037	-
12037	12038	-
12038	12039	-
12039	12040	-
12040	12027	-
12041	12042	-
12042	12043	-
12043	12044	-
12044	12045	-
12045	12046	-
12046	12047	-
12047	12048	-
12048	12049	-
12049	12050	-
12050	12051	-
12051	12052	-
12052	12053	-
12053	12054	-
12054	12055	-
12055	12056	-
12056	12057	-
12057	12058	-
12058	12059	-
12059	12060	-
12060	12061	-
12061	12062	-
12062	12063	-

Текстовое описание местоположения границ населенных пунктов, территориальных зон

Прохождение границы		Описание прохождения границы
от точки	до точки	
1	2	3
12063	12064	-
12064	12065	-
12065	12066	-
12066	12067	-
12067	12068	-
12068	12069	-
12069	12070	-
12070	12071	-
12071	12072	-
12072	12073	-
12073	12074	-
12074	12075	-
12075	12076	-
12076	12077	-
12077	12041	-
12078	12079	-
12079	12080	-
12080	12081	-
12081	12082	-
12082	12083	-
12083	12084	-
12084	12085	-
12085	12086	-
12086	12087	-
12087	12088	-
12088	12089	-
12089	12090	-
12090	12078	-
12091	12092	-
12092	12093	-
12093	12094	-
12094	12095	-
12095	12096	-
12096	12097	-
12097	12098	-
12098	12099	-
12099	12100	-

Текстовое описание местоположения границ населенных пунктов, территориальных зон

Прохождение границы		Описание прохождения границы
от точки	до точки	
1	2	3
12100	12101	-
12101	12102	-
12102	12103	-
12103	12104	-
12104	12105	-
12105	12106	-
12106	12107	-
12107	12091	-
12108	12109	-
12109	12110	-
12110	12111	-
12111	12112	-
12112	12113	-
12113	12114	-
12114	12115	-
12115	12116	-
12116	12117	-
12117	12118	-
12118	12119	-
12119	12120	-
12120	12121	-
12121	12122	-
12122	12123	-
12123	12124	-
12124	12125	-
12125	12126	-
12126	12127	-
12127	12128	-
12128	12129	-
12129	12130	-
12130	12131	-
12131	12132	-
12132	12133	-
12133	12134	-
12134	12135	-
12135	12136	-
12136	12137	-

Текстовое описание местоположения границ населенных пунктов, территориальных зон

Прохождение границы		Описание прохождения границы
от точки	до точки	
1	2	3
12137	12138	-
12138	12139	-
12139	12140	-
12140	12141	-
12141	12108	-
12142	12143	-
12143	12144	-
12144	12145	-
12145	12146	-
12146	12147	-
12147	12148	-
12148	12149	-
12149	12150	-
12150	12142	-
12151	12152	-
12152	12153	-
12153	12154	-
12154	12155	-
12155	12156	-
12156	12157	-
12157	12158	-
12158	12159	-
12159	12151	-
12160	12161	-
12161	12162	-
12162	12163	-
12163	12164	-
12164	12165	-
12165	12166	-
12166	12167	-
12167	12168	-
12168	12169	-
12169	12170	-
12170	12171	-
12171	12172	-
12172	12173	-
12173	12160	-

Текстовое описание местоположения границ населенных пунктов, территориальных зон

Прохождение границы		Описание прохождения границы
от точки	до точки	
1	2	3
12174	12175	-
12175	12176	-
12176	12177	-
12177	12178	-
12178	12179	-
12179	12180	-
12180	12181	-
12181	12182	-
12182	12183	-
12183	12184	-
12184	12185	-
12185	12186	-
12186	12187	-
12187	12188	-
12188	12189	-
12189	12174	-
12190	12191	-
12191	12192	-
12192	12193	-
12193	12194	-
12194	12195	-
12195	12196	-
12196	12190	-
12197	12198	-
12198	12199	-
12199	12200	-
12200	12201	-
12201	12202	-
12202	12203	-
12203	12204	-
12204	12205	-
12205	12206	-
12206	12207	-
12207	12208	-
12208	12209	-
12209	12210	-
12210	12197	-

Текстовое описание местоположения границ населенных пунктов, территориальных зон

Прохождение границы		Описание прохождения границы
от точки	до точки	
1	2	3
12211	12212	-
12212	12213	-
12213	12214	-
12214	12215	-
12215	12216	-
12216	12217	-
12217	12218	-
12218	12219	-
12219	12211	-
12220	12221	-
12221	12222	-
12222	12223	-
12223	12224	-
12224	12225	-
12225	12226	-
12226	12227	-
12227	12228	-
12228	12229	-
12229	12230	-
12230	12231	-
12231	12232	-
12232	12233	-
12233	12234	-
12234	12235	-
12235	12236	-
12236	12237	-
12237	12238	-
12238	12239	-
12239	12240	-
12240	12241	-
12241	12242	-
12242	12220	-
12243	12244	-
12244	12245	-
12245	12246	-
12246	12247	-
12247	12248	-

Текстовое описание местоположения границ населенных пунктов, территориальных зон

Прохождение границы		Описание прохождения границы
от точки	до точки	
1	2	3
12248	12249	-
12249	12250	-
12250	12251	-
12251	12252	-
12252	12253	-
12253	12254	-
12254	12255	-
12255	12256	-
12256	12257	-
12257	12258	-
12258	12259	-
12259	12260	-
12260	12261	-
12261	12262	-
12262	12263	-
12263	12264	-
12264	12265	-
12265	12266	-
12266	12267	-
12267	12243	-
12268	12269	-
12269	12270	-
12270	12271	-
12271	12272	-
12272	12273	-
12273	12268	-
12274	12275	-
12275	12276	-
12276	12277	-
12277	12278	-
12278	12279	-
12279	12280	-
12280	12281	-
12281	12274	-
12282	12283	-
12283	12284	-
12284	12285	-

Текстовое описание местоположения границ населенных пунктов, территориальных зон

Прохождение границы		Описание прохождения границы
от точки	до точки	
1	2	3
12285	12286	-
12286	12287	-
12287	12282	-
12288	12289	-
12289	12290	-
12290	12291	-
12291	12292	-
12292	12288	-
12293	12294	-
12294	12295	-
12295	12296	-
12296	12297	-
12297	12298	-
12298	12299	-
12299	12300	-
12300	12301	-
12301	12302	-
12302	12303	-
12303	12304	-
12304	12305	-
12305	12306	-
12306	12307	-
12307	12308	-
12308	12309	-
12309	12310	-
12310	12293	-
12311	12312	-
12312	12313	-
12313	12314	-
12314	12315	-
12315	12316	-
12316	12317	-
12317	12318	-
12318	12319	-
12319	12320	-
12320	12321	-
12321	12322	-

Текстовое описание местоположения границ населенных пунктов, территориальных зон

Прохождение границы		Описание прохождения границы
от точки	до точки	
1	2	3
12322	12323	-
12323	12324	-
12324	12325	-
12325	12326	-
12326	12327	-
12327	12328	-
12328	12329	-
12329	12330	-
12330	12331	-
12331	12332	-
12332	12311	-
12333	12334	-
12334	12335	-
12335	12336	-
12336	12337	-
12337	12338	-
12338	12339	-
12339	12340	-
12340	12341	-
12341	12342	-
12342	12333	-
12343	12344	-
12344	12345	-
12345	12346	-
12346	12347	-
12347	12348	-
12348	12343	-
12349	12350	-
12350	12351	-
12351	12352	-
12352	12353	-
12353	12354	-
12354	12355	-
12355	12356	-
12356	12357	-
12357	12358	-
12358	12359	-

Текстовое описание местоположения границ населенных пунктов, территориальных зон

Прохождение границы		Описание прохождения границы
от точки	до точки	
1	2	3
12359	12360	-
12360	12361	-
12361	12362	-
12362	12349	-
12363	12364	-
12364	12365	-
12365	12366	-
12366	12367	-
12367	12368	-
12368	12369	-
12369	12370	-
12370	12363	-
12371	12372	-
12372	12373	-
12373	12374	-
12374	12375	-
12375	12376	-
12376	12377	-
12377	12378	-
12378	12379	-
12379	12380	-
12380	12381	-
12381	12382	-
12382	12383	-
12383	12384	-
12384	12385	-
12385	12386	-
12386	12387	-
12387	12388	-
12388	12371	-
12389	12390	-
12390	12391	-
12391	12392	-
12392	12393	-
12393	12394	-
12394	12395	-
12395	12396	-

Текстовое описание местоположения границ населенных пунктов, территориальных зон

Прохождение границы		Описание прохождения границы
от точки	до точки	
1	2	3
12396	12397	-
12397	12398	-
12398	12399	-
12399	12400	-
12400	12401	-
12401	12402	-
12402	12403	-
12403	12404	-
12404	12405	-
12405	12406	-
12406	12407	-
12407	12408	-
12408	12409	-
12409	12410	-
12410	12411	-
12411	12412	-
12412	12413	-
12413	12414	-
12414	12415	-
12415	12416	-
12416	12389	-
12417	12418	-
12418	12419	-
12419	12420	-
12420	12421	-
12421	12422	-
12422	12423	-
12423	12424	-
12424	12417	-
12425	12426	-
12426	12427	-
12427	12428	-
12428	12429	-
12429	12430	-
12430	12431	-
12431	12432	-
12432	12433	-

Текстовое описание местоположения границ населенных пунктов, территориальных зон

Прохождение границы		Описание прохождения границы
от точки	до точки	
1	2	3
12433	12434	-
12434	12435	-
12435	12436	-
12436	12425	-
12437	12438	-
12438	12439	-
12439	12440	-
12440	12441	-
12441	12442	-
12442	12443	-
12443	12444	-
12444	12445	-
12445	12446	-
12446	12447	-
12447	12448	-
12448	12449	-
12449	12450	-
12450	12451	-
12451	12452	-
12452	12437	-
12453	12454	-
12454	12455	-
12455	12456	-
12456	12457	-
12457	12458	-
12458	12459	-
12459	12460	-
12460	12453	-
12461	12462	-
12462	12463	-
12463	12464	-
12464	12465	-
12465	12466	-
12466	12467	-
12467	12468	-
12468	12469	-
12469	12470	-

Текстовое описание местоположения границ населенных пунктов, территориальных зон

Прохождение границы		Описание прохождения границы
от точки	до точки	
1	2	3
12470	12471	-
12471	12472	-
12472	12473	-
12473	12474	-
12474	12475	-
12475	12476	-
12476	12477	-
12477	12478	-
12478	12479	-
12479	12480	-
12480	12481	-
12481	12482	-
12482	12483	-
12483	12484	-
12484	12485	-
12485	12486	-
12486	12487	-
12487	12488	-
12488	12489	-
12489	12490	-
12490	12491	-
12491	12492	-
12492	12493	-
12493	12494	-
12494	12495	-
12495	12496	-
12496	12497	-
12497	12498	-
12498	12499	-
12499	12500	-
12500	12501	-
12501	12502	-
12502	12503	-
12503	12504	-
12504	12505	-
12505	12506	-
12506	12507	-

Текстовое описание местоположения границ населенных пунктов, территориальных зон

Прохождение границы		Описание прохождения границы
от точки	до точки	
1	2	3
12507	12508	-
12508	12509	-
12509	12510	-
12510	12511	-
12511	12512	-
12512	12513	-
12513	12514	-
12514	12515	-
12515	12461	-
12516	12517	-
12517	12518	-
12518	12519	-
12519	12520	-
12520	12521	-
12521	12522	-
12522	12523	-
12523	12524	-
12524	12516	-
12525	12526	-
12526	12527	-
12527	12528	-
12528	12529	-
12529	12530	-
12530	12531	-
12531	12525	-
12532	12533	-
12533	12534	-
12534	12535	-
12535	12536	-
12536	12537	-
12537	12538	-
12538	12539	-
12539	12540	-
12540	12541	-
12541	12542	-
12542	12543	-
12543	12544	-

Текстовое описание местоположения границ населенных пунктов, территориальных зон

Прохождение границы		Описание прохождения границы
от точки	до точки	
1	2	3
12544	12545	-
12545	12546	-
12546	12547	-
12547	12548	-
12548	12549	-
12549	12550	-
12550	12551	-
12551	12552	-
12552	12553	-
12553	12554	-
12554	12555	-
12555	12556	-
12556	12557	-
12557	12558	-
12558	12559	-
12559	12560	-
12560	12561	-
12561	12532	-
12562	12563	-
12563	12564	-
12564	12565	-
12565	12566	-
12566	12567	-
12567	12568	-
12568	12569	-
12569	12570	-
12570	12571	-
12571	12572	-
12572	12573	-
12573	12574	-
12574	12575	-
12575	12576	-
12576	12577	-
12577	12578	-
12578	12579	-
12579	12580	-
12580	12581	-

Текстовое описание местоположения границ населенных пунктов, территориальных зон

Прохождение границы		Описание прохождения границы
от точки	до точки	
1	2	3
12581	12582	-
12582	12583	-
12583	12584	-
12584	12585	-
12585	12586	-
12586	12587	-
12587	12588	-
12588	12589	-
12589	12562	-
12590	12591	-
12591	12592	-
12592	12593	-
12593	12594	-
12594	12595	-
12595	12596	-
12596	12597	-
12597	12590	-
12598	12599	-
12599	12600	-
12600	12601	-
12601	12602	-
12602	12603	-
12603	12604	-
12604	12605	-
12605	12606	-
12606	12607	-
12607	12608	-
12608	12609	-
12609	12610	-
12610	12598	-
12611	12612	-
12612	12613	-
12613	12614	-
12614	12615	-
12615	12611	-
12616	12617	-
12617	12618	-

Текстовое описание местоположения границ населенных пунктов, территориальных зон

Прохождение границы		Описание прохождения границы
от точки	до точки	
1	2	3
12618	12619	-
12619	12620	-
12620	12621	-
12621	12622	-
12622	12623	-
12623	12624	-
12624	12625	-
12625	12616	-
12626	12627	-
12627	12628	-
12628	12629	-
12629	12630	-
12630	12631	-
12631	12632	-
12632	12626	-
12633	12634	-
12634	12635	-
12635	12636	-
12636	12637	-
12637	12638	-
12638	12639	-
12639	12640	-
12640	12641	-
12641	12633	-
12642	12643	-
12643	12644	-
12644	12645	-
12645	12646	-
12646	12647	-
12647	12648	-
12648	12649	-
12649	12650	-
12650	12651	-
12651	12652	-
12652	12653	-
12653	12654	-
12654	12655	-

Текстовое описание местоположения границ населенных пунктов, территориальных зон

Прохождение границы		Описание прохождения границы
от точки	до точки	
1	2	3
12655	12656	-
12656	12657	-
12657	12658	-
12658	12659	-
12659	12660	-
12660	12661	-
12661	12662	-
12662	12663	-
12663	12664	-
12664	12665	-
12665	12666	-
12666	12667	-
12667	12668	-
12668	12669	-
12669	12670	-
12670	12671	-
12671	12672	-
12672	12673	-
12673	12674	-
12674	12675	-
12675	12676	-
12676	12677	-
12677	12678	-
12678	12679	-
12679	12680	-
12680	12681	-
12681	12682	-
12682	12683	-
12683	12684	-
12684	12685	-
12685	12686	-
12686	12642	-
12687	12688	-
12688	12689	-
12689	12690	-
12690	12691	-
12691	12692	-

Текстовое описание местоположения границ населенных пунктов, территориальных зон

Прохождение границы		Описание прохождения границы
от точки	до точки	
1	2	3
12692	12693	-
12693	12694	-
12694	12695	-
12695	12696	-
12696	12687	-
12697	12698	-
12698	12699	-
12699	12700	-
12700	12701	-
12701	12702	-
12702	12703	-
12703	12704	-
12704	12705	-
12705	12706	-
12706	12707	-
12707	12708	-
12708	12709	-
12709	12710	-
12710	12711	-
12711	12712	-
12712	12713	-
12713	12714	-
12714	12715	-
12715	12716	-
12716	12717	-
12717	12718	-
12718	12719	-
12719	12720	-
12720	12721	-
12721	12722	-
12722	12723	-
12723	12724	-
12724	12725	-
12725	12726	-
12726	12727	-
12727	12728	-
12728	12729	-

Текстовое описание местоположения границ населенных пунктов, территориальных зон

Прохождение границы		Описание прохождения границы
от точки	до точки	
1	2	3
12729	12730	-
12730	12731	-
12731	12732	-
12732	12733	-
12733	12734	-
12734	12735	-
12735	12736	-
12736	12737	-
12737	12738	-
12738	12739	-
12739	12740	-
12740	12741	-
12741	12742	-
12742	12743	-
12743	12744	-
12744	12745	-
12745	12697	-
12746	12747	-
12747	12748	-
12748	12749	-
12749	12750	-
12750	12751	-
12751	12752	-
12752	12753	-
12753	12754	-
12754	12755	-
12755	12756	-
12756	12757	-
12757	12758	-
12758	12759	-
12759	12760	-
12760	12761	-
12761	12762	-
12762	12763	-
12763	12764	-
12764	12765	-
12765	12766	-

Текстовое описание местоположения границ населенных пунктов, территориальных зон

Прохождение границы		Описание прохождения границы
от точки	до точки	
1	2	3
12766	12767	-
12767	12768	-
12768	12769	-
12769	12770	-
12770	12771	-
12771	12772	-
12772	12773	-
12773	12774	-
12774	12775	-
12775	12776	-
12776	12777	-
12777	12778	-
12778	12779	-
12779	12780	-
12780	12781	-
12781	12782	-
12782	12783	-
12783	12784	-
12784	12746	-
12785	12786	-
12786	12787	-
12787	12788	-
12788	12789	-
12789	12790	-
12790	12791	-
12791	12792	-
12792	12793	-
12793	12785	-
12794	12795	-
12795	12796	-
12796	12797	-
12797	12798	-
12798	12799	-
12799	12800	-
12800	12801	-
12801	12802	-
12802	12803	-

Текстовое описание местоположения границ населенных пунктов, территориальных зон

Прохождение границы		Описание прохождения границы
от точки	до точки	
1	2	3
12803	12804	-
12804	12805	-
12805	12806	-
12806	12807	-
12807	12808	-
12808	12809	-
12809	12810	-
12810	12811	-
12811	12812	-
12812	12813	-
12813	12814	-
12814	12815	-
12815	12816	-
12816	12817	-
12817	12794	-
12818	12819	-
12819	12820	-
12820	12821	-
12821	12822	-
12822	12823	-
12823	12824	-
12824	12825	-
12825	12826	-
12826	12827	-
12827	12828	-
12828	12829	-
12829	12830	-
12830	12831	-
12831	12832	-
12832	12833	-
12833	12834	-
12834	12835	-
12835	12836	-
12836	12837	-
12837	12838	-
12838	12839	-
12839	12840	-

Текстовое описание местоположения границ населенных пунктов, территориальных зон

Прохождение границы		Описание прохождения границы
от точки	до точки	
1	2	3
12840	12841	-
12841	12842	-
12842	12843	-
12843	12818	-
12844	12845	-
12845	12846	-
12846	12847	-
12847	12848	-
12848	12849	-
12849	12850	-
12850	12851	-
12851	12852	-
12852	12853	-
12853	12854	-
12854	12855	-
12855	12856	-
12856	12857	-
12857	12858	-
12858	12859	-
12859	12860	-
12860	12861	-
12861	12862	-
12862	12863	-
12863	12864	-
12864	12865	-
12865	12866	-
12866	12867	-
12867	12868	-
12868	12869	-
12869	12870	-
12870	12871	-
12871	12872	-
12872	12873	-
12873	12874	-
12874	12875	-
12875	12876	-
12876	12877	-

Текстовое описание местоположения границ населенных пунктов, территориальных зон

Прохождение границы		Описание прохождения границы
от точки	до точки	
1	2	3
12877	12878	-
12878	12879	-
12879	12880	-
12880	12881	-
12881	12882	-
12882	12883	-
12883	12884	-
12884	12885	-
12885	12886	-
12886	12887	-
12887	12888	-
12888	12844	-
12889	12890	-
12890	12891	-
12891	12892	-
12892	12893	-
12893	12894	-
12894	12895	-
12895	12896	-
12896	12889	-
12897	12898	-
12898	12899	-
12899	12900	-
12900	12901	-
12901	12902	-
12902	12897	-
12903	12904	-
12904	12905	-
12905	12906	-
12906	12907	-
12907	12908	-
12908	12909	-
12909	12910	-
12910	12903	-
12911	12912	-
12912	12913	-
12913	12914	-

Текстовое описание местоположения границ населенных пунктов, территориальных зон

Прохождение границы		Описание прохождения границы
от точки	до точки	
1	2	3
12914	12915	-
12915	12916	-
12916	12917	-
12917	12918	-
12918	12919	-
12919	12920	-
12920	12921	-
12921	12922	-
12922	12923	-
12923	12924	-
12924	12925	-
12925	12926	-
12926	12927	-
12927	12928	-
12928	12929	-
12929	12911	-
12930	12931	-
12931	12932	-
12932	12933	-
12933	12934	-
12934	12935	-
12935	12936	-
12936	12937	-
12937	12938	-
12938	12930	-
12939	12940	-
12940	12941	-
12941	12942	-
12942	12943	-
12943	12944	-
12944	12945	-
12945	12946	-
12946	12947	-
12947	12948	-
12948	12949	-
12949	12950	-
12950	12939	-

Текстовое описание местоположения границ населенных пунктов, территориальных зон

Прохождение границы		Описание прохождения границы
от точки	до точки	
1	2	3
12951	12952	-
12952	12953	-
12953	12954	-
12954	12955	-
12955	12956	-
12956	12957	-
12957	12958	-
12958	12959	-
12959	12960	-
12960	12961	-
12961	12962	-
12962	12963	-
12963	12964	-
12964	12965	-
12965	12966	-
12966	12967	-
12967	12968	-
12968	12969	-
12969	12970	-
12970	12971	-
12971	12972	-
12972	12973	-
12973	12974	-
12974	12975	-
12975	12976	-
12976	12977	-
12977	12978	-
12978	12979	-
12979	12951	-
12980	12981	-
12981	12982	-
12982	12983	-
12983	12984	-
12984	12985	-
12985	12986	-
12986	12980	-
12987	12988	-

Текстовое описание местоположения границ населенных пунктов, территориальных зон

Прохождение границы		Описание прохождения границы
от точки	до точки	
1	2	3
12988	12989	-
12989	12990	-
12990	12991	-
12991	12987	-
12992	12993	-
12993	12994	-
12994	12995	-
12995	12996	-
12996	12997	-
12997	12998	-
12998	12999	-
12999	13000	-
13000	13001	-
13001	13002	-
13002	13003	-
13003	13004	-
13004	13005	-
13005	13006	-
13006	13007	-
13007	13008	-
13008	13009	-
13009	13010	-
13010	13011	-
13011	13012	-
13012	13013	-
13013	13014	-
13014	13015	-
13015	13016	-
13016	13017	-
13017	13018	-
13018	13019	-
13019	13020	-
13020	13021	-
13021	13022	-
13022	12992	-
13023	13024	-
13024	13025	-

Текстовое описание местоположения границ населенных пунктов, территориальных зон

Прохождение границы		Описание прохождения границы
от точки	до точки	
1	2	3
13025	13026	-
13026	13027	-
13027	13028	-
13028	13029	-
13029	13030	-
13030	13031	-
13031	13032	-
13032	13033	-
13033	13034	-
13034	13035	-
13035	13036	-
13036	13037	-
13037	13038	-
13038	13039	-
13039	13040	-
13040	13041	-
13041	13042	-
13042	13043	-
13043	13044	-
13044	13045	-
13045	13046	-
13046	13047	-
13047	13048	-
13048	13049	-
13049	13050	-
13050	13051	-
13051	13052	-
13052	13053	-
13053	13054	-
13054	13055	-
13055	13023	-
13056	13057	-
13057	13058	-
13058	13059	-
13059	13060	-
13060	13061	-
13061	13062	-

Текстовое описание местоположения границ населенных пунктов, территориальных зон

Прохождение границы		Описание прохождения границы
от точки	до точки	
1	2	3
13062	13063	-
13063	13064	-
13064	13065	-
13065	13066	-
13066	13067	-
13067	13068	-
13068	13069	-
13069	13070	-
13070	13056	-
13071	13072	-
13072	13073	-
13073	13074	-
13074	13075	-
13075	13076	-
13076	13077	-
13077	13078	-
13078	13079	-
13079	13080	-
13080	13071	-
13081	13082	-
13082	13083	-
13083	13084	-
13084	13085	-
13085	13086	-
13086	13087	-
13087	13088	-
13088	13089	-
13089	13090	-
13090	13091	-
13091	13081	-
13092	13093	-
13093	13094	-
13094	13095	-
13095	13096	-
13096	13097	-
13097	13098	-
13098	13099	-

Текстовое описание местоположения границ населенных пунктов, территориальных зон

Прохождение границы		Описание прохождения границы
от точки	до точки	
1	2	3
13099	13100	-
13100	13101	-
13101	13092	-
13102	13103	-
13103	13104	-
13104	13105	-
13105	13106	-
13106	13107	-
13107	13108	-
13108	13109	-
13109	13110	-
13110	13111	-
13111	13112	-
13112	13113	-
13113	13114	-
13114	13115	-
13115	13116	-
13116	13117	-
13117	13118	-
13118	13119	-
13119	13120	-
13120	13121	-
13121	13122	-
13122	13123	-
13123	13124	-
13124	13125	-
13125	13126	-
13126	13127	-
13127	13128	-
13128	13102	-
13129	13130	-
13130	13131	-
13131	13132	-
13132	13129	-
13133	13134	-
13134	13135	-
13135	13136	-

Текстовое описание местоположения границ населенных пунктов, территориальных зон

Прохождение границы		Описание прохождения границы
от точки	до точки	
1	2	3
13136	13137	-
13137	13138	-
13138	13139	-
13139	13140	-
13140	13133	-
13141	13142	-
13142	13143	-
13143	13144	-
13144	13145	-
13145	13146	-
13146	13147	-
13147	13148	-
13148	13149	-
13149	13150	-
13150	13151	-
13151	13152	-
13152	13141	-
13153	13154	-
13154	13155	-
13155	13156	-
13156	13157	-
13157	13158	-
13158	13159	-
13159	13160	-
13160	13161	-
13161	13162	-
13162	13163	-
13163	13153	-
13164	13165	-
13165	13166	-
13166	13167	-
13167	13168	-
13168	13169	-
13169	13170	-
13170	13171	-
13171	13172	-
13172	13173	-

Текстовое описание местоположения границ населенных пунктов, территориальных зон

Прохождение границы		Описание прохождения границы
от точки	до точки	
1	2	3
13173	13174	-
13174	13175	-
13175	13176	-
13176	13177	-
13177	13178	-
13178	13179	-
13179	13180	-
13180	13181	-
13181	13182	-
13182	13183	-
13183	13184	-
13184	13185	-
13185	13186	-
13186	13164	-
13187	13188	-
13188	13189	-
13189	13190	-
13190	13191	-
13191	13192	-
13192	13193	-
13193	13194	-
13194	13195	-
13195	13196	-
13196	13197	-
13197	13198	-
13198	13199	-
13199	13200	-
13200	13201	-
13201	13202	-
13202	13203	-
13203	13204	-
13204	13205	-
13205	13206	-
13206	13207	-
13207	13208	-
13208	13209	-
13209	13210	-

Текстовое описание местоположения границ населенных пунктов, территориальных зон

Прохождение границы		Описание прохождения границы
от точки	до точки	
1	2	3
13210	13187	-
13211	13212	-
13212	13213	-
13213	13214	-
13214	13215	-
13215	13216	-
13216	13217	-
13217	13218	-
13218	13211	-
13219	13220	-
13220	13221	-
13221	13222	-
13222	13223	-
13223	13224	-
13224	13225	-
13225	13226	-
13226	13227	-
13227	13228	-
13228	13229	-
13229	13230	-
13230	13231	-
13231	13232	-
13232	13233	-
13233	13234	-
13234	13235	-
13235	13236	-
13236	13237	-
13237	13238	-
13238	13239	-
13239	13240	-
13240	13241	-
13241	13219	-
13242	13243	-
13243	13244	-
13244	13245	-
13245	13246	-
13246	13247	-

Текстовое описание местоположения границ населенных пунктов, территориальных зон

Прохождение границы		Описание прохождения границы
от точки	до точки	
1	2	3
13247	13248	-
13248	13249	-
13249	13242	-
13250	13251	-
13251	13252	-
13252	13253	-
13253	13254	-
13254	13255	-
13255	13256	-
13256	13257	-
13257	13258	-
13258	13259	-
13259	13260	-
13260	13261	-
13261	13262	-
13262	13263	-
13263	13264	-
13264	13250	-
13265	13266	-
13266	13267	-
13267	13268	-
13268	13269	-
13269	13270	-
13270	13271	-
13271	13272	-
13272	13265	-
13273	13274	-
13274	13275	-
13275	13276	-
13276	13277	-
13277	13278	-
13278	13279	-
13279	13280	-
13280	13281	-
13281	13282	-
13282	13283	-
13283	13284	-

Текстовое описание местоположения границ населенных пунктов, территориальных зон

Прохождение границы		Описание прохождения границы
от точки	до точки	
1	2	3
13284	13285	-
13285	13286	-
13286	13287	-
13287	13288	-
13288	13289	-
13289	13290	-
13290	13291	-
13291	13292	-
13292	13293	-
13293	13294	-
13294	13295	-
13295	13296	-
13296	13297	-
13297	13298	-
13298	13299	-
13299	13300	-
13300	13301	-
13301	13302	-
13302	13303	-
13303	13304	-
13304	13305	-
13305	13306	-
13306	13307	-
13307	13273	-
13308	13309	-
13309	13310	-
13310	13311	-
13311	13312	-
13312	13313	-
13313	13314	-
13314	13315	-
13315	13316	-
13316	13317	-
13317	13318	-
13318	13319	-
13319	13320	-
13320	13321	-

Текстовое описание местоположения границ населенных пунктов, территориальных зон

Прохождение границы		Описание прохождения границы
от точки	до точки	
1	2	3
13321	13322	-
13322	13323	-
13323	13324	-
13324	13325	-
13325	13326	-
13326	13327	-
13327	13328	-
13328	13329	-
13329	13330	-
13330	13308	-
13331	13332	-
13332	13333	-
13333	13334	-
13334	13335	-
13335	13336	-
13336	13337	-
13337	13338	-
13338	13339	-
13339	13340	-
13340	13341	-
13341	13342	-
13342	13343	-
13343	13344	-
13344	13345	-
13345	13331	-
13346	13347	-
13347	13348	-
13348	13349	-
13349	13350	-
13350	13346	-
13351	13352	-
13352	13353	-
13353	13354	-
13354	13355	-
13355	13351	-
13356	13357	-
13357	13358	-

Текстовое описание местоположения границ населенных пунктов, территориальных зон

Прохождение границы		Описание прохождения границы
от точки	до точки	
1	2	3
13358	13359	-
13359	13360	-
13360	13361	-
13361	13362	-
13362	13363	-
13363	13356	-
13364	13365	-
13365	13366	-
13366	13367	-
13367	13368	-
13368	13369	-
13369	13370	-
13370	13371	-
13371	13372	-
13372	13373	-
13373	13374	-
13374	13375	-
13375	13376	-
13376	13377	-
13377	13378	-
13378	13379	-
13379	13380	-
13380	13381	-
13381	13382	-
13382	13383	-
13383	13384	-
13384	13385	-
13385	13386	-
13386	13387	-
13387	13388	-
13388	13389	-
13389	13390	-
13390	13364	-
13391	13392	-
13392	13393	-
13393	13394	-
13394	13395	-

Текстовое описание местоположения границ населенных пунктов, территориальных зон

Прохождение границы		Описание прохождения границы
от точки	до точки	
1	2	3
13395	13396	-
13396	13397	-
13397	13391	-
13398	13399	-
13399	13400	-
13400	13401	-
13401	13402	-
13402	13403	-
13403	13404	-
13404	13405	-
13405	13398	-
13406	13407	-
13407	13408	-
13408	13409	-
13409	13410	-
13410	13406	-
13411	13412	-
13412	13413	-
13413	13414	-
13414	13415	-
13415	13416	-
13416	13417	-
13417	13418	-
13418	13419	-
13419	13420	-
13420	13421	-
13421	13422	-
13422	13423	-
13423	13424	-
13424	13425	-
13425	13426	-
13426	13427	-
13427	13428	-
13428	13429	-
13429	13430	-
13430	13431	-
13431	13411	-

Текстовое описание местоположения границ населенных пунктов, территориальных зон

Прохождение границы		Описание прохождения границы
от точки	до точки	
1	2	3
13432	13433	-
13433	13434	-
13434	13435	-
13435	13436	-
13436	13437	-
13437	13438	-
13438	13439	-
13439	13440	-
13440	13441	-
13441	13442	-
13442	13443	-
13443	13444	-
13444	13445	-
13445	13446	-
13446	13447	-
13447	13448	-
13448	13449	-
13449	13450	-
13450	13451	-
13451	13452	-
13452	13453	-
13453	13454	-
13454	13455	-
13455	13456	-
13456	13457	-
13457	13458	-
13458	13459	-
13459	13460	-
13460	13461	-
13461	13462	-
13462	13463	-
13463	13464	-
13464	13465	-
13465	13466	-
13466	13467	-
13467	13468	-
13468	13469	-

Текстовое описание местоположения границ населенных пунктов, территориальных зон

Прохождение границы		Описание прохождения границы
от точки	до точки	
1	2	3
13469	13470	-
13470	13471	-
13471	13472	-
13472	13473	-
13473	13474	-
13474	13475	-
13475	13476	-
13476	13477	-
13477	13478	-
13478	13479	-
13479	13480	-
13480	13481	-
13481	13482	-
13482	13483	-
13483	13484	-
13484	13485	-
13485	13486	-
13486	13487	-
13487	13488	-
13488	13489	-
13489	13490	-
13490	13491	-
13491	13432	-
13492	13493	-
13493	13494	-
13494	13495	-
13495	13496	-
13496	13497	-
13497	13498	-
13498	13499	-
13499	13500	-
13500	13501	-
13501	13502	-
13502	13503	-
13503	13504	-
13504	13505	-
13505	13506	-

Текстовое описание местоположения границ населенных пунктов, территориальных зон

Прохождение границы		Описание прохождения границы
от точки	до точки	
1	2	3
13506	13507	-
13507	13508	-
13508	13509	-
13509	13510	-
13510	13511	-
13511	13512	-
13512	13513	-
13513	13514	-
13514	13515	-
13515	13516	-
13516	13492	-
13517	13518	-
13518	13519	-
13519	13520	-
13520	13521	-
13521	13522	-
13522	13523	-
13523	13524	-
13524	13525	-
13525	13517	-
13526	13527	-
13527	13528	-
13528	13529	-
13529	13530	-
13530	13531	-
13531	13526	-
13532	13533	-
13533	13534	-
13534	13535	-
13535	13536	-
13536	13537	-
13537	13538	-
13538	13539	-
13539	13540	-
13540	13541	-
13541	13542	-
13542	13543	-

Текстовое описание местоположения границ населенных пунктов, территориальных зон

Прохождение границы		Описание прохождения границы
от точки	до точки	
1	2	3
13543	13544	-
13544	13545	-
13545	13546	-
13546	13547	-
13547	13548	-
13548	13549	-
13549	13550	-
13550	13551	-
13551	13552	-
13552	13553	-
13553	13554	-
13554	13555	-
13555	13532	-
13556	13557	-
13557	13558	-
13558	13559	-
13559	13560	-
13560	13561	-
13561	13556	-
13562	13563	-
13563	13564	-
13564	13565	-
13565	13562	-
13566	13567	-
13567	13568	-
13568	13569	-
13569	13570	-
13570	13571	-
13571	13572	-
13572	13573	-
13573	13574	-
13574	13575	-
13575	13576	-
13576	13577	-
13577	13578	-
13578	13579	-
13579	13580	-

Текстовое описание местоположения границ населенных пунктов, территориальных зон

Прохождение границы		Описание прохождения границы
от точки	до точки	
1	2	3
13580	13581	-
13581	13582	-
13582	13583	-
13583	13584	-
13584	13585	-
13585	13586	-
13586	13587	-
13587	13588	-
13588	13589	-
13589	13590	-
13590	13591	-
13591	13592	-
13592	13566	-
13593	13594	-
13594	13595	-
13595	13596	-
13596	13597	-
13597	13598	-
13598	13599	-
13599	13600	-
13600	13593	-
13601	13602	-
13602	13603	-
13603	13604	-
13604	13605	-
13605	13606	-
13606	13607	-
13607	13608	-
13608	13609	-
13609	13610	-
13610	13611	-
13611	13612	-
13612	13613	-
13613	13614	-
13614	13615	-
13615	13616	-
13616	13617	-

Текстовое описание местоположения границ населенных пунктов, территориальных зон

Прохождение границы		Описание прохождения границы
от точки	до точки	
1	2	3
13617	13618	-
13618	13619	-
13619	13620	-
13620	13621	-
13621	13622	-
13622	13623	-
13623	13624	-
13624	13625	-
13625	13626	-
13626	13627	-
13627	13628	-
13628	13629	-
13629	13630	-
13630	13631	-
13631	13632	-
13632	13633	-
13633	13601	-
13634	13635	-
13635	13636	-
13636	13637	-
13637	13638	-
13638	13639	-
13639	13640	-
13640	13641	-
13641	13642	-
13642	13643	-
13643	13634	-
13644	13645	-
13645	13646	-
13646	13647	-
13647	13648	-
13648	13649	-
13649	13650	-
13650	13651	-
13651	13652	-
13652	13653	-
13653	13654	-

Текстовое описание местоположения границ населенных пунктов, территориальных зон

Прохождение границы		Описание прохождения границы
от точки	до точки	
1	2	3
13654	13655	-
13655	13656	-
13656	13657	-
13657	13658	-
13658	13659	-
13659	13660	-
13660	13661	-
13661	13662	-
13662	13663	-
13663	13664	-
13664	13665	-
13665	13666	-
13666	13667	-
13667	13668	-
13668	13669	-
13669	13670	-
13670	13671	-
13671	13672	-
13672	13673	-
13673	13674	-
13674	13675	-
13675	13676	-
13676	13677	-
13677	13678	-
13678	13679	-
13679	13680	-
13680	13681	-
13681	13682	-
13682	13683	-
13683	13684	-
13684	13685	-
13685	13686	-
13686	13687	-
13687	13688	-
13688	13644	-
13689	13690	-
13690	13691	-

Текстовое описание местоположения границ населенных пунктов, территориальных зон

Прохождение границы		Описание прохождения границы
от точки	до точки	
1	2	3
13691	13692	-
13692	13693	-
13693	13694	-
13694	13695	-
13695	13696	-
13696	13697	-
13697	13698	-
13698	13699	-
13699	13700	-
13700	13701	-
13701	13702	-
13702	13703	-
13703	13704	-
13704	13705	-
13705	13706	-
13706	13707	-
13707	13708	-
13708	13709	-
13709	13689	-
13710	13711	-
13711	13712	-
13712	13713	-
13713	13714	-
13714	13710	-
13715	13716	-
13716	13717	-
13717	13718	-
13718	13719	-
13719	13720	-
13720	13721	-
13721	13722	-
13722	13723	-
13723	13724	-
13724	13715	-
13725	13726	-
13726	13727	-
13727	13728	-

Текстовое описание местоположения границ населенных пунктов, территориальных зон

Прохождение границы		Описание прохождения границы
от точки	до точки	
1	2	3
13728	13729	-
13729	13725	-
13730	13731	-
13731	13732	-
13732	13733	-
13733	13734	-
13734	13735	-
13735	13736	-
13736	13737	-
13737	13738	-
13738	13739	-
13739	13740	-
13740	13741	-
13741	13742	-
13742	13743	-
13743	13744	-
13744	13745	-
13745	13746	-
13746	13747	-
13747	13748	-
13748	13749	-
13749	13750	-
13750	13751	-
13751	13752	-
13752	13753	-
13753	13754	-
13754	13755	-
13755	13756	-
13756	13757	-
13757	13758	-
13758	13759	-
13759	13760	-
13760	13761	-
13761	13762	-
13762	13763	-
13763	13764	-
13764	13730	-

Текстовое описание местоположения границ населенных пунктов, территориальных зон

Прохождение границы		Описание прохождения границы
от точки	до точки	
1	2	3
13765	13766	-
13766	13767	-
13767	13768	-
13768	13769	-
13769	13765	-
13770	13771	-
13771	13772	-
13772	13773	-
13773	13774	-
13774	13775	-
13775	13776	-
13776	13777	-
13777	13778	-
13778	13779	-
13779	13780	-
13780	13781	-
13781	13782	-
13782	13783	-
13783	13784	-
13784	13785	-
13785	13770	-
13786	13787	-
13787	13788	-
13788	13789	-
13789	13790	-
13790	13786	-
13791	13792	-
13792	13793	-
13793	13794	-
13794	13795	-
13795	13796	-
13796	13797	-
13797	13798	-
13798	13791	-
13799	13800	-
13800	13801	-
13801	13802	-

Текстовое описание местоположения границ населенных пунктов, территориальных зон

Прохождение границы		Описание прохождения границы
от точки	до точки	
1	2	3
13802	13803	-
13803	13804	-
13804	13799	-
13805	13806	-
13806	13807	-
13807	13808	-
13808	13809	-
13809	13810	-
13810	13811	-
13811	13812	-
13812	13813	-
13813	13814	-
13814	13815	-
13815	13816	-
13816	13817	-
13817	13818	-
13818	13819	-
13819	13820	-
13820	13821	-
13821	13822	-
13822	13823	-
13823	13824	-
13824	13825	-
13825	13826	-
13826	13827	-
13827	13828	-
13828	13829	-
13829	13805	-
13830	13831	-
13831	13832	-
13832	13833	-
13833	13834	-
13834	13835	-
13835	13836	-
13836	13837	-
13837	13838	-
13838	13839	-

Текстовое описание местоположения границ населенных пунктов, территориальных зон

Прохождение границы		Описание прохождения границы
от точки	до точки	
1	2	3
13839	13840	-
13840	13841	-
13841	13842	-
13842	13843	-
13843	13844	-
13844	13845	-
13845	13846	-
13846	13847	-
13847	13848	-
13848	13849	-
13849	13850	-
13850	13830	-
13851	13852	-
13852	13853	-
13853	13854	-
13854	13855	-
13855	13856	-
13856	13857	-
13857	13858	-
13858	13859	-
13859	13860	-
13860	13861	-
13861	13862	-
13862	13863	-
13863	13864	-
13864	13865	-
13865	13866	-
13866	13867	-
13867	13868	-
13868	13869	-
13869	13870	-
13870	13871	-
13871	13872	-
13872	13873	-
13873	13874	-
13874	13875	-
13875	13876	-

Текстовое описание местоположения границ населенных пунктов, территориальных зон

Прохождение границы		Описание прохождения границы
от точки	до точки	
1	2	3
13876	13877	-
13877	13878	-
13878	13879	-
13879	13880	-
13880	13881	-
13881	13882	-
13882	13883	-
13883	13884	-
13884	13885	-
13885	13886	-
13886	13887	-
13887	13888	-
13888	13889	-
13889	13890	-
13890	13891	-
13891	13892	-
13892	13893	-
13893	13894	-
13894	13895	-
13895	13896	-
13896	13897	-
13897	13898	-
13898	13899	-
13899	13900	-
13900	13901	-
13901	13902	-
13902	13903	-
13903	13904	-
13904	13905	-
13905	13906	-
13906	13907	-
13907	13851	-
13908	13909	-
13909	13910	-
13910	13911	-
13911	13912	-
13912	13913	-

Текстовое описание местоположения границ населенных пунктов, территориальных зон

Прохождение границы		Описание прохождения границы
от точки	до точки	
1	2	3
13913	13914	-
13914	13915	-
13915	13916	-
13916	13917	-
13917	13918	-
13918	13908	-
13919	13920	-
13920	13921	-
13921	13922	-
13922	13923	-
13923	13924	-
13924	13925	-
13925	13926	-
13926	13927	-
13927	13928	-
13928	13929	-
13929	13930	-
13930	13931	-
13931	13932	-
13932	13933	-
13933	13934	-
13934	13935	-
13935	13936	-
13936	13937	-
13937	13938	-
13938	13939	-
13939	13940	-
13940	13941	-
13941	13942	-
13942	13943	-
13943	13944	-
13944	13919	-
13945	13946	-
13946	13947	-
13947	13948	-
13948	13949	-
13949	13950	-

Текстовое описание местоположения границ населенных пунктов, территориальных зон

Прохождение границы		Описание прохождения границы
от точки	до точки	
1	2	3
13950	13951	-
13951	13952	-
13952	13953	-
13953	13954	-
13954	13955	-
13955	13956	-
13956	13957	-
13957	13958	-
13958	13959	-
13959	13960	-
13960	13945	-
13961	13962	-
13962	13963	-
13963	13964	-
13964	13965	-
13965	13966	-
13966	13967	-
13967	13968	-
13968	13969	-
13969	13970	-
13970	13971	-
13971	13972	-
13972	13973	-
13973	13974	-
13974	13975	-
13975	13961	-
13976	13977	-
13977	13978	-
13978	13979	-
13979	13980	-
13980	13981	-
13981	13982	-
13982	13983	-
13983	13984	-
13984	13985	-
13985	13986	-
13986	13987	-

Текстовое описание местоположения границ населенных пунктов, территориальных зон

Прохождение границы		Описание прохождения границы
от точки	до точки	
1	2	3
13987	13988	-
13988	13989	-
13989	13976	-
13990	13991	-
13991	13992	-
13992	13993	-
13993	13994	-
13994	13995	-
13995	13996	-
13996	13997	-
13997	13998	-
13998	13999	-
13999	14000	-
14000	14001	-
14001	14002	-
14002	13990	-
14003	14004	-
14004	14005	-
14005	14006	-
14006	14007	-
14007	14008	-
14008	14009	-
14009	14010	-
14010	14011	-
14011	14003	-
14012	14013	-
14013	14014	-
14014	14015	-
14015	14016	-
14016	14017	-
14017	14012	-
14018	14019	-
14019	14020	-
14020	14021	-
14021	14022	-
14022	14023	-
14023	14024	-

Текстовое описание местоположения границ населенных пунктов, территориальных зон

Прохождение границы		Описание прохождения границы
от точки	до точки	
1	2	3
14024	14025	-
14025	14026	-
14026	14027	-
14027	14028	-
14028	14029	-
14029	14030	-
14030	14031	-
14031	14032	-
14032	14033	-
14033	14034	-
14034	14035	-
14035	14036	-
14036	14037	-
14037	14038	-
14038	14039	-
14039	14040	-
14040	14041	-
14041	14042	-
14042	14043	-
14043	14044	-
14044	14045	-
14045	14046	-
14046	14047	-
14047	14048	-
14048	14049	-
14049	14050	-
14050	14051	-
14051	14052	-
14052	14053	-
14053	14054	-
14054	14055	-
14055	14056	-
14056	14057	-
14057	14058	-
14058	14059	-
14059	14060	-
14060	14061	-

Текстовое описание местоположения границ населенных пунктов, территориальных зон

Прохождение границы		Описание прохождения границы
от точки	до точки	
1	2	3
14061	14062	-
14062	14063	-
14063	14064	-
14064	14065	-
14065	14066	-
14066	14067	-
14067	14068	-
14068	14069	-
14069	14070	-
14070	14071	-
14071	14072	-
14072	14073	-
14073	14074	-
14074	14075	-
14075	14076	-
14076	14077	-
14077	14078	-
14078	14079	-
14079	14080	-
14080	14081	-
14081	14082	-
14082	14083	-
14083	14084	-
14084	14018	-
14085	14086	-
14086	14087	-
14087	14088	-
14088	14089	-
14089	14090	-
14090	14091	-
14091	14085	-
14092	14093	-
14093	14094	-
14094	14095	-
14095	14096	-
14096	14097	-
14097	14098	-

Текстовое описание местоположения границ населенных пунктов, территориальных зон

Прохождение границы		Описание прохождения границы
от точки	до точки	
1	2	3
14098	14099	-
14099	14100	-
14100	14101	-
14101	14102	-
14102	14103	-
14103	14104	-
14104	14105	-
14105	14106	-
14106	14107	-
14107	14108	-
14108	14109	-
14109	14110	-
14110	14111	-
14111	14112	-
14112	14113	-
14113	14114	-
14114	14115	-
14115	14116	-
14116	14117	-
14117	14118	-
14118	14119	-
14119	14120	-
14120	14092	-
14121	14122	-
14122	14123	-
14123	14124	-
14124	14125	-
14125	14126	-
14126	14127	-
14127	14128	-
14128	14129	-
14129	14130	-
14130	14131	-
14131	14132	-
14132	14133	-
14133	14134	-
14134	14135	-

Текстовое описание местоположения границ населенных пунктов, территориальных зон

Прохождение границы		Описание прохождения границы
от точки	до точки	
1	2	3
14135	14136	-
14136	14121	-
14137	14138	-
14138	14139	-
14139	14140	-
14140	14137	-
14141	14142	-
14142	14143	-
14143	14144	-
14144	14145	-
14145	14146	-
14146	14147	-
14147	14148	-
14148	14149	-
14149	14150	-
14150	14151	-
14151	14152	-
14152	14153	-
14153	14154	-
14154	14155	-
14155	14141	-
14156	14157	-
14157	14158	-
14158	14159	-
14159	14160	-
14160	14161	-
14161	14162	-
14162	14163	-
14163	14164	-
14164	14165	-
14165	14156	-
14166	14167	-
14167	14168	-
14168	14169	-
14169	14170	-
14170	14171	-
14171	14172	-

Текстовое описание местоположения границ населенных пунктов, территориальных зон

Прохождение границы		Описание прохождения границы
от точки	до точки	
1	2	3
14172	14173	-
14173	14174	-
14174	14175	-
14175	14176	-
14176	14166	-
14177	14178	-
14178	14179	-
14179	14180	-
14180	14181	-
14181	14182	-
14182	14177	-
14183	14184	-
14184	14185	-
14185	14186	-
14186	14187	-
14187	14188	-
14188	14189	-
14189	14190	-
14190	14183	-
14191	14192	-
14192	14193	-
14193	14194	-
14194	14195	-
14195	14196	-
14196	14197	-
14197	14198	-
14198	14199	-
14199	14200	-
14200	14201	-
14201	14202	-
14202	14203	-
14203	14204	-
14204	14205	-
14205	14206	-
14206	14207	-
14207	14208	-
14208	14209	-

Текстовое описание местоположения границ населенных пунктов, территориальных зон

Прохождение границы		Описание прохождения границы
от точки	до точки	
1	2	3
14209	14191	-
14210	14211	-
14211	14212	-
14212	14213	-
14213	14214	-
14214	14215	-
14215	14210	-
14216	14217	-
14217	14218	-
14218	14219	-
14219	14220	-
14220	14221	-
14221	14222	-
14222	14223	-
14223	14224	-
14224	14216	-
14225	14226	-
14226	14227	-
14227	14228	-
14228	14229	-
14229	14230	-
14230	14231	-
14231	14232	-
14232	14233	-
14233	14234	-
14234	14235	-
14235	14236	-
14236	14237	-
14237	14238	-
14238	14239	-
14239	14240	-
14240	14241	-
14241	14242	-
14242	14225	-
14243	14244	-
14244	14245	-
14245	14246	-

Текстовое описание местоположения границ населенных пунктов, территориальных зон

Прохождение границы		Описание прохождения границы
от точки	до точки	
1	2	3
14246	14247	-
14247	14248	-
14248	14249	-
14249	14250	-
14250	14251	-
14251	14252	-
14252	14243	-
14253	14254	-
14254	14255	-
14255	14256	-
14256	14257	-
14257	14258	-
14258	14259	-
14259	14260	-
14260	14261	-
14261	14262	-
14262	14263	-
14263	14264	-
14264	14265	-
14265	14266	-
14266	14267	-
14267	14268	-
14268	14269	-
14269	14270	-
14270	14271	-
14271	14272	-
14272	14273	-
14273	14274	-
14274	14275	-
14275	14276	-
14276	14277	-
14277	14278	-
14278	14279	-
14279	14280	-
14280	14281	-
14281	14282	-
14282	14283	-

Текстовое описание местоположения границ населенных пунктов, территориальных зон

Прохождение границы		Описание прохождения границы
от точки	до точки	
1	2	3
14283	14284	-
14284	14285	-
14285	14286	-
14286	14287	-
14287	14288	-
14288	14289	-
14289	14290	-
14290	14291	-
14291	14292	-
14292	14293	-
14293	14294	-
14294	14295	-
14295	14296	-
14296	14297	-
14297	14298	-
14298	14299	-
14299	14300	-
14300	14253	-
14301	14302	-
14302	14303	-
14303	14304	-
14304	14305	-
14305	14306	-
14306	14307	-
14307	14308	-
14308	14309	-
14309	14310	-
14310	14311	-
14311	14312	-
14312	14313	-
14313	14314	-
14314	14315	-
14315	14316	-
14316	14317	-
14317	14318	-
14318	14319	-
14319	14301	-

Текстовое описание местоположения границ населенных пунктов, территориальных зон

Прохождение границы		Описание прохождения границы
от точки	до точки	
1	2	3
14320	14321	-
14321	14322	-
14322	14323	-
14323	14324	-
14324	14325	-
14325	14326	-
14326	14327	-
14327	14328	-
14328	14329	-
14329	14330	-
14330	14331	-
14331	14332	-
14332	14333	-
14333	14334	-
14334	14335	-
14335	14336	-
14336	14337	-
14337	14338	-
14338	14339	-
14339	14340	-
14340	14341	-
14341	14342	-
14342	14343	-
14343	14344	-
14344	14345	-
14345	14346	-
14346	14347	-
14347	14348	-
14348	14349	-
14349	14320	-
14350	14351	-
14351	14352	-
14352	14353	-
14353	14354	-
14354	14355	-
14355	14356	-
14356	14357	-

Текстовое описание местоположения границ населенных пунктов, территориальных зон

Прохождение границы		Описание прохождения границы
от точки	до точки	
1	2	3
14357	14350	-
14358	14359	-
14359	14360	-
14360	14361	-
14361	14362	-
14362	14363	-
14363	14364	-
14364	14358	-
14365	14366	-
14366	14367	-
14367	14368	-
14368	14369	-
14369	14370	-
14370	14371	-
14371	14372	-
14372	14373	-
14373	14374	-
14374	14375	-
14375	14365	-
14376	14377	-
14377	14378	-
14378	14379	-
14379	14380	-
14380	14376	-
14381	14382	-
14382	14383	-
14383	14384	-
14384	14385	-
14385	14386	-
14386	14387	-
14387	14388	-
14388	14389	-
14389	14390	-
14390	14391	-
14391	14392	-
14392	14393	-
14393	14394	-

Текстовое описание местоположения границ населенных пунктов, территориальных зон

Прохождение границы		Описание прохождения границы
от точки	до точки	
1	2	3
14394	14395	-
14395	14396	-
14396	14397	-
14397	14398	-
14398	14399	-
14399	14400	-
14400	14401	-
14401	14402	-
14402	14381	-
14403	14404	-
14404	14405	-
14405	14406	-
14406	14407	-
14407	14408	-
14408	14409	-
14409	14410	-
14410	14411	-
14411	14412	-
14412	14413	-
14413	14414	-
14414	14403	-
14415	14416	-
14416	14417	-
14417	14418	-
14418	14419	-
14419	14420	-
14420	14421	-
14421	14422	-
14422	14423	-
14423	14424	-
14424	14425	-
14425	14426	-
14426	14427	-
14427	14428	-
14428	14415	-
14429	14430	-
14430	14431	-

Текстовое описание местоположения границ населенных пунктов, территориальных зон

Прохождение границы		Описание прохождения границы
от точки	до точки	
1	2	3
14431	14432	-
14432	14433	-
14433	14434	-
14434	14435	-
14435	14436	-
14436	14437	-
14437	14438	-
14438	14439	-
14439	14440	-
14440	14441	-
14441	14442	-
14442	14443	-
14443	14444	-
14444	14445	-
14445	14446	-
14446	14447	-
14447	14448	-
14448	14449	-
14449	14450	-
14450	14451	-
14451	14452	-
14452	14453	-
14453	14454	-
14454	14455	-
14455	14456	-
14456	14457	-
14457	14458	-
14458	14459	-
14459	14460	-
14460	14461	-
14461	14462	-
14462	14463	-
14463	14464	-
14464	14465	-
14465	14466	-
14466	14467	-
14467	14468	-

Текстовое описание местоположения границ населенных пунктов, территориальных зон

Прохождение границы		Описание прохождения границы
от точки	до точки	
1	2	3
14468	14469	-
14469	14470	-
14470	14471	-
14471	14472	-
14472	14473	-
14473	14474	-
14474	14475	-
14475	14476	-
14476	14477	-
14477	14478	-
14478	14479	-
14479	14480	-
14480	14481	-
14481	14482	-
14482	14483	-
14483	14484	-
14484	14429	-
14485	14486	-
14486	14487	-
14487	14488	-
14488	14485	-
14489	14490	-
14490	14491	-
14491	14492	-
14492	14493	-
14493	14494	-
14494	14495	-
14495	14496	-
14496	14497	-
14497	14498	-
14498	14499	-
14499	14500	-
14500	14501	-
14501	14502	-
14502	14503	-
14503	14504	-
14504	14505	-

Текстовое описание местоположения границ населенных пунктов, территориальных зон

Прохождение границы		Описание прохождения границы
от точки	до точки	
1	2	3
14505	14489	-
14506	14507	-
14507	14508	-
14508	14509	-
14509	14510	-
14510	14511	-
14511	14512	-
14512	14513	-
14513	14514	-
14514	14515	-
14515	14516	-
14516	14517	-
14517	14518	-
14518	14519	-
14519	14520	-
14520	14521	-
14521	14522	-
14522	14523	-
14523	14524	-
14524	14525	-
14525	14526	-
14526	14506	-
14527	14528	-
14528	14529	-
14529	14530	-
14530	14531	-
14531	14532	-
14532	14533	-
14533	14534	-
14534	14527	-
14535	14536	-
14536	14537	-
14537	14538	-
14538	14539	-
14539	14540	-
14540	14541	-
14541	14542	-

Текстовое описание местоположения границ населенных пунктов, территориальных зон

Прохождение границы		Описание прохождения границы
от точки	до точки	
1	2	3
14542	14543	-
14543	14544	-
14544	14545	-
14545	14546	-
14546	14547	-
14547	14548	-
14548	14549	-
14549	14550	-
14550	14551	-
14551	14552	-
14552	14535	-
14553	14554	-
14554	14555	-
14555	14556	-
14556	14557	-
14557	14558	-
14558	14559	-
14559	14560	-
14560	14553	-
14561	14562	-
14562	14563	-
14563	14564	-
14564	14561	-
14565	14566	-
14566	14567	-
14567	14568	-
14568	14565	-
14569	14570	-
14570	14571	-
14571	14572	-
14572	14569	-
14573	14574	-
14574	14575	-
14575	14576	-
14576	14577	-
14577	14578	-
14578	14579	-

Текстовое описание местоположения границ населенных пунктов, территориальных зон

Прохождение границы		Описание прохождения границы
от точки	до точки	
1	2	3
14579	14580	-
14580	14581	-
14581	14582	-
14582	14583	-
14583	14584	-
14584	14585	-
14585	14586	-
14586	14587	-
14587	14588	-
14588	14589	-
14589	14590	-
14590	14591	-
14591	14592	-
14592	14593	-
14593	14594	-
14594	14595	-
14595	14573	-
14596	14597	-
14597	14598	-
14598	14599	-
14599	14600	-
14600	14601	-
14601	14602	-
14602	14603	-
14603	14604	-
14604	14605	-
14605	14606	-
14606	14607	-
14607	14608	-
14608	14609	-
14609	14610	-
14610	14611	-
14611	14596	-
14612	14613	-
14613	14614	-
14614	14615	-
14615	14616	-

Текстовое описание местоположения границ населенных пунктов, территориальных зон

Прохождение границы		Описание прохождения границы
от точки	до точки	
1	2	3
14616	14617	-
14617	14618	-
14618	14619	-
14619	14612	-
14620	14621	-
14621	14622	-
14622	14623	-
14623	14624	-
14624	14625	-
14625	14626	-
14626	14627	-
14627	14628	-
14628	14629	-
14629	14620	-
14630	14631	-
14631	14632	-
14632	14633	-
14633	14634	-
14634	14635	-
14635	14636	-
14636	14637	-
14637	14638	-
14638	14639	-
14639	14640	-
14640	14641	-
14641	14642	-
14642	14630	-
14643	14644	-
14644	14645	-
14645	14646	-
14646	14647	-
14647	14648	-
14648	14649	-
14649	14650	-
14650	14651	-
14651	14652	-
14652	14653	-

Текстовое описание местоположения границ населенных пунктов, территориальных зон

Прохождение границы		Описание прохождения границы
от точки	до точки	
1	2	3
14653	14654	-
14654	14655	-
14655	14656	-
14656	14657	-
14657	14658	-
14658	14659	-
14659	14660	-
14660	14661	-
14661	14662	-
14662	14663	-
14663	14643	-
14664	14665	-
14665	14666	-
14666	14667	-
14667	14668	-
14668	14669	-
14669	14670	-
14670	14671	-
14671	14664	-
14672	14673	-
14673	14674	-
14674	14675	-
14675	14676	-
14676	14677	-
14677	14678	-
14678	14672	-
14679	14680	-
14680	14681	-
14681	14682	-
14682	14679	-
14683	14684	-
14684	14685	-
14685	14686	-
14686	14687	-
14687	14688	-
14688	14689	-
14689	14690	-

Текстовое описание местоположения границ населенных пунктов, территориальных зон

Прохождение границы		Описание прохождения границы
от точки	до точки	
1	2	3
14690	14691	-
14691	14692	-
14692	14693	-
14693	14694	-
14694	14695	-
14695	14696	-
14696	14697	-
14697	14698	-
14698	14699	-
14699	14700	-
14700	14701	-
14701	14702	-
14702	14703	-
14703	14704	-
14704	14705	-
14705	14706	-
14706	14707	-
14707	14708	-
14708	14709	-
14709	14710	-
14710	14711	-
14711	14712	-
14712	14713	-
14713	14714	-
14714	14715	-
14715	14716	-
14716	14683	-
14717	14718	-
14718	14719	-
14719	14720	-
14720	14721	-
14721	14722	-
14722	14723	-
14723	14724	-
14724	14725	-
14725	14717	-
14726	14727	-

Текстовое описание местоположения границ населенных пунктов, территориальных зон

Прохождение границы		Описание прохождения границы
от точки	до точки	
1	2	3
14727	14728	-
14728	14729	-
14729	14730	-
14730	14731	-
14731	14732	-
14732	14733	-
14733	14726	-
14734	14735	-
14735	14736	-
14736	14737	-
14737	14738	-
14738	14739	-
14739	14740	-
14740	14741	-
14741	14742	-
14742	14743	-
14743	14744	-
14744	14745	-
14745	14746	-
14746	14747	-
14747	14748	-
14748	14749	-
14749	14750	-
14750	14751	-
14751	14752	-
14752	14753	-
14753	14754	-
14754	14755	-
14755	14756	-
14756	14734	-
14757	14758	-
14758	14759	-
14759	14760	-
14760	14761	-
14761	14762	-
14762	14763	-
14763	14764	-

Текстовое описание местоположения границ населенных пунктов, территориальных зон

Прохождение границы		Описание прохождения границы
от точки	до точки	
1	2	3
14764	14765	-
14765	14757	-
14766	14767	-
14767	14768	-
14768	14769	-
14769	14770	-
14770	14771	-
14771	14772	-
14772	14773	-
14773	14774	-
14774	14775	-
14775	14776	-
14776	14777	-
14777	14778	-
14778	14779	-
14779	14780	-
14780	14781	-
14781	14766	-
14782	14783	-
14783	14784	-
14784	14785	-
14785	14786	-
14786	14787	-
14787	14788	-
14788	14789	-
14789	14790	-
14790	14791	-
14791	14782	-
14792	14793	-
14793	14794	-
14794	14795	-
14795	14796	-
14796	14797	-
14797	14798	-
14798	14799	-
14799	14800	-
14800	14801	-

Текстовое описание местоположения границ населенных пунктов, территориальных зон

Прохождение границы		Описание прохождения границы
от точки	до точки	
1	2	3
14801	14802	-
14802	14803	-
14803	14804	-
14804	14805	-
14805	14806	-
14806	14807	-
14807	14792	-
14808	14809	-
14809	14810	-
14810	14811	-
14811	14812	-
14812	14813	-
14813	14814	-
14814	14815	-
14815	14816	-
14816	14817	-
14817	14818	-
14818	14819	-
14819	14820	-
14820	14821	-
14821	14822	-
14822	14823	-
14823	14824	-
14824	14825	-
14825	14826	-
14826	14827	-
14827	14828	-
14828	14829	-
14829	14830	-
14830	14831	-
14831	14832	-
14832	14833	-
14833	14834	-
14834	14835	-
14835	14836	-
14836	14837	-
14837	14838	-

Текстовое описание местоположения границ населенных пунктов, территориальных зон

Прохождение границы		Описание прохождения границы
от точки	до точки	
1	2	3
14838	14808	-
14839	14840	-
14840	14841	-
14841	14842	-
14842	14843	-
14843	14844	-
14844	14845	-
14845	14846	-
14846	14847	-
14847	14848	-
14848	14849	-
14849	14850	-
14850	14851	-
14851	14852	-
14852	14853	-
14853	14854	-
14854	14855	-
14855	14856	-
14856	14857	-
14857	14858	-
14858	14839	-
14859	14860	-
14860	14861	-
14861	14862	-
14862	14863	-
14863	14864	-
14864	14865	-
14865	14866	-
14866	14867	-
14867	14868	-
14868	14869	-
14869	14859	-
14870	14871	-
14871	14872	-
14872	14873	-
14873	14874	-
14874	14870	-

Текстовое описание местоположения границ населенных пунктов, территориальных зон

Прохождение границы		Описание прохождения границы
от точки	до точки	
1	2	3
14875	14876	-
14876	14877	-
14877	14878	-
14878	14879	-
14879	14880	-
14880	14881	-
14881	14882	-
14882	14883	-
14883	14884	-
14884	14885	-
14885	14886	-
14886	14887	-
14887	14888	-
14888	14889	-
14889	14890	-
14890	14891	-
14891	14892	-
14892	14893	-
14893	14894	-
14894	14895	-
14895	14896	-
14896	14897	-
14897	14898	-
14898	14899	-
14899	14900	-
14900	14875	-
14901	14902	-
14902	14903	-
14903	14904	-
14904	14901	-
14905	14906	-
14906	14907	-
14907	14908	-
14908	14909	-
14909	14910	-
14910	14911	-
14911	14912	-

Текстовое описание местоположения границ населенных пунктов, территориальных зон

Прохождение границы		Описание прохождения границы
от точки	до точки	
1	2	3
14912	14913	-
14913	14914	-
14914	14915	-
14915	14916	-
14916	14917	-
14917	14918	-
14918	14919	-
14919	14920	-
14920	14921	-
14921	14905	-
14922	14923	-
14923	14924	-
14924	14925	-
14925	14926	-
14926	14927	-
14927	14928	-
14928	14922	-
14929	14930	-
14930	14931	-
14931	14932	-
14932	14933	-
14933	14934	-
14934	14935	-
14935	14936	-
14936	14937	-
14937	14938	-
14938	14939	-
14939	14940	-
14940	14941	-
14941	14942	-
14942	14943	-
14943	14944	-
14944	14945	-
14945	14946	-
14946	14947	-
14947	14948	-
14948	14949	-

Текстовое описание местоположения границ населенных пунктов, территориальных зон

Прохождение границы		Описание прохождения границы
от точки	до точки	
1	2	3
14949	14950	-
14950	14951	-
14951	14952	-
14952	14953	-
14953	14954	-
14954	14955	-
14955	14956	-
14956	14957	-
14957	14958	-
14958	14959	-
14959	14960	-
14960	14961	-
14961	14962	-
14962	14963	-
14963	14964	-
14964	14965	-
14965	14966	-
14966	14967	-
14967	14968	-
14968	14969	-
14969	14970	-
14970	14971	-
14971	14972	-
14972	14973	-
14973	14974	-
14974	14975	-
14975	14976	-
14976	14977	-
14977	14978	-
14978	14979	-
14979	14980	-
14980	14981	-
14981	14982	-
14982	14983	-
14983	14984	-
14984	14985	-
14985	14986	-

Текстовое описание местоположения границ населенных пунктов, территориальных зон

Прохождение границы		Описание прохождения границы
от точки	до точки	
1	2	3
14986	14987	-
14987	14988	-
14988	14989	-
14989	14990	-
14990	14991	-
14991	14992	-
14992	14993	-
14993	14994	-
14994	14929	-
14995	14996	-
14996	14997	-
14997	14998	-
14998	14999	-
14999	15000	-
15000	15001	-
15001	15002	-
15002	15003	-
15003	15004	-
15004	14995	-
15005	15006	-
15006	15007	-
15007	15008	-
15008	15009	-
15009	15010	-
15010	15011	-
15011	15012	-
15012	15013	-
15013	15014	-
15014	15015	-
15015	15016	-
15016	15017	-
15017	15018	-
15018	15019	-
15019	15020	-
15020	15021	-
15021	15022	-
15022	15023	-

Текстовое описание местоположения границ населенных пунктов, территориальных зон

Прохождение границы		Описание прохождения границы
от точки	до точки	
1	2	3
15023	15024	-
15024	15025	-
15025	15026	-
15026	15027	-
15027	15028	-
15028	15029	-
15029	15030	-
15030	15031	-
15031	15032	-
15032	15005	-
15033	15034	-
15034	15035	-
15035	15036	-
15036	15037	-
15037	15038	-
15038	15039	-
15039	15040	-
15040	15041	-
15041	15042	-
15042	15043	-
15043	15044	-
15044	15045	-
15045	15046	-
15046	15047	-
15047	15048	-
15048	15049	-
15049	15050	-
15050	15051	-
15051	15052	-
15052	15053	-
15053	15054	-
15054	15055	-
15055	15056	-
15056	15057	-
15057	15058	-
15058	15059	-
15059	15060	-

Текстовое описание местоположения границ населенных пунктов, территориальных зон

Прохождение границы		Описание прохождения границы
от точки	до точки	
1	2	3
15060	15061	-
15061	15062	-
15062	15063	-
15063	15064	-
15064	15065	-
15065	15066	-
15066	15067	-
15067	15068	-
15068	15069	-
15069	15070	-
15070	15071	-
15071	15072	-
15072	15073	-
15073	15074	-
15074	15075	-
15075	15076	-
15076	15077	-
15077	15078	-
15078	15079	-
15079	15080	-
15080	15081	-
15081	15082	-
15082	15083	-
15083	15084	-
15084	15085	-
15085	15086	-
15086	15087	-
15087	15088	-
15088	15089	-
15089	15033	-
15090	15091	-
15091	15092	-
15092	15093	-
15093	15094	-
15094	15095	-
15095	15096	-
15096	15097	-

Текстовое описание местоположения границ населенных пунктов, территориальных зон

Прохождение границы		Описание прохождения границы
от точки	до точки	
1	2	3
15097	15098	-
15098	15099	-
15099	15100	-
15100	15101	-
15101	15090	-
15102	15103	-
15103	15104	-
15104	15105	-
15105	15106	-
15106	15107	-
15107	15108	-
15108	15109	-
15109	15110	-
15110	15111	-
15111	15112	-
15112	15113	-
15113	15114	-
15114	15115	-
15115	15116	-
15116	15117	-
15117	15118	-
15118	15102	-
15119	15120	-
15120	15121	-
15121	15122	-
15122	15123	-
15123	15124	-
15124	15125	-
15125	15126	-
15126	15127	-
15127	15128	-
15128	15129	-
15129	15130	-
15130	15131	-
15131	15132	-
15132	15133	-
15133	15134	-

Текстовое описание местоположения границ населенных пунктов, территориальных зон

Прохождение границы		Описание прохождения границы
от точки	до точки	
1	2	3
15134	15135	-
15135	15136	-
15136	15137	-
15137	15119	-
15138	15139	-
15139	15140	-
15140	15141	-
15141	15138	-
15142	15143	-
15143	15144	-
15144	15145	-
15145	15146	-
15146	15147	-
15147	15148	-
15148	15149	-
15149	15150	-
15150	15151	-
15151	15152	-
15152	15153	-
15153	15154	-
15154	15155	-
15155	15156	-
15156	15157	-
15157	15142	-
15158	15159	-
15159	15160	-
15160	15161	-
15161	15162	-
15162	15163	-
15163	15164	-
15164	15165	-
15165	15166	-
15166	15167	-
15167	15168	-
15168	15169	-
15169	15170	-
15170	15171	-

Текстовое описание местоположения границ населенных пунктов, территориальных зон

Прохождение границы		Описание прохождения границы
от точки	до точки	
1	2	3
15171	15172	-
15172	15173	-
15173	15174	-
15174	15175	-
15175	15176	-
15176	15177	-
15177	15178	-
15178	15158	-
15179	15180	-
15180	15181	-
15181	15182	-
15182	15183	-
15183	15184	-
15184	15185	-
15185	15186	-
15186	15187	-
15187	15188	-
15188	15189	-
15189	15190	-
15190	15179	-
15191	15192	-
15192	15193	-
15193	15194	-
15194	15195	-
15195	15196	-
15196	15191	-
15197	15198	-
15198	15199	-
15199	15200	-
15200	15201	-
15201	15202	-
15202	15203	-
15203	15204	-
15204	15205	-
15205	15206	-
15206	15207	-
15207	15208	-

Текстовое описание местоположения границ населенных пунктов, территориальных зон

Прохождение границы		Описание прохождения границы
от точки	до точки	
1	2	3
15208	15209	-
15209	15210	-
15210	15211	-
15211	15212	-
15212	15213	-
15213	15214	-
15214	15215	-
15215	15216	-
15216	15217	-
15217	15218	-
15218	15219	-
15219	15220	-
15220	15221	-
15221	15222	-
15222	15223	-
15223	15224	-
15224	15225	-
15225	15226	-
15226	15227	-
15227	15228	-
15228	15229	-
15229	15230	-
15230	15231	-
15231	15232	-
15232	15233	-
15233	15234	-
15234	15235	-
15235	15236	-
15236	15237	-
15237	15238	-
15238	15239	-
15239	15240	-
15240	15241	-
15241	15242	-
15242	15243	-
15243	15244	-
15244	15245	-

Текстовое описание местоположения границ населенных пунктов, территориальных зон

Прохождение границы		Описание прохождения границы
от точки	до точки	
1	2	3
15245	15246	-
15246	15247	-
15247	15248	-
15248	15249	-
15249	15250	-
15250	15251	-
15251	15252	-
15252	15253	-
15253	15254	-
15254	15255	-
15255	15256	-
15256	15197	-
15257	15258	-
15258	15259	-
15259	15260	-
15260	15261	-
15261	15262	-
15262	15263	-
15263	15264	-
15264	15265	-
15265	15266	-
15266	15267	-
15267	15268	-
15268	15269	-
15269	15270	-
15270	15271	-
15271	15272	-
15272	15273	-
15273	15274	-
15274	15275	-
15275	15276	-
15276	15277	-
15277	15278	-
15278	15279	-
15279	15280	-
15280	15281	-
15281	15282	-

Текстовое описание местоположения границ населенных пунктов, территориальных зон

Прохождение границы		Описание прохождения границы
от точки	до точки	
1	2	3
15282	15283	-
15283	15284	-
15284	15257	-
15285	15286	-
15286	15287	-
15287	15288	-
15288	15289	-
15289	15290	-
15290	15291	-
15291	15292	-
15292	15293	-
15293	15294	-
15294	15295	-
15295	15296	-
15296	15297	-
15297	15298	-
15298	15299	-
15299	15300	-
15300	15301	-
15301	15302	-
15302	15303	-
15303	15304	-
15304	15305	-
15305	15306	-
15306	15307	-
15307	15308	-
15308	15309	-
15309	15310	-
15310	15311	-
15311	15312	-
15312	15313	-
15313	15314	-
15314	15285	-
15315	15316	-
15316	15317	-
15317	15318	-
15318	15319	-

Текстовое описание местоположения границ населенных пунктов, территориальных зон

Прохождение границы		Описание прохождения границы
от точки	до точки	
1	2	3
15319	15320	-
15320	15321	-
15321	15322	-
15322	15323	-
15323	15324	-
15324	15325	-
15325	15326	-
15326	15327	-
15327	15328	-
15328	15329	-
15329	15330	-
15330	15331	-
15331	15332	-
15332	15333	-
15333	15334	-
15334	15315	-
15335	15336	-
15336	15337	-
15337	15338	-
15338	15339	-
15339	15340	-
15340	15341	-
15341	15342	-
15342	15343	-
15343	15344	-
15344	15345	-
15345	15346	-
15346	15347	-
15347	15348	-
15348	15349	-
15349	15350	-
15350	15351	-
15351	15352	-
15352	15353	-
15353	15335	-
15354	15355	-
15355	15356	-

Текстовое описание местоположения границ населенных пунктов, территориальных зон

Прохождение границы		Описание прохождения границы
от точки	до точки	
1	2	3
15356	15357	-
15357	15358	-
15358	15354	-
15359	15360	-
15360	15361	-
15361	15362	-
15362	15363	-
15363	15364	-
15364	15365	-
15365	15366	-
15366	15367	-
15367	15368	-
15368	15369	-
15369	15370	-
15370	15371	-
15371	15372	-
15372	15373	-
15373	15374	-
15374	15375	-
15375	15376	-
15376	15377	-
15377	15378	-
15378	15379	-
15379	15380	-
15380	15381	-
15381	15382	-
15382	15383	-
15383	15359	-
15384	15385	-
15385	15386	-
15386	15387	-
15387	15388	-
15388	15389	-
15389	15390	-
15390	15384	-
15391	15392	-
15392	15393	-

Текстовое описание местоположения границ населенных пунктов, территориальных зон

Прохождение границы		Описание прохождения границы
от точки	до точки	
1	2	3
15393	15394	-
15394	15395	-
15395	15396	-
15396	15397	-
15397	15398	-
15398	15399	-
15399	15400	-
15400	15391	-
15401	15402	-
15402	15403	-
15403	15404	-
15404	15405	-
15405	15406	-
15406	15407	-
15407	15408	-
15408	15409	-
15409	15410	-
15410	15411	-
15411	15412	-
15412	15413	-
15413	15414	-
15414	15415	-
15415	15416	-
15416	15417	-
15417	15418	-
15418	15419	-
15419	15401	-
15420	15421	-
15421	15422	-
15422	15423	-
15423	15424	-
15424	15425	-
15425	15426	-
15426	15427	-
15427	15428	-
15428	15429	-
15429	15430	-

Текстовое описание местоположения границ населенных пунктов, территориальных зон

Прохождение границы		Описание прохождения границы
от точки	до точки	
1	2	3
15430	15431	-
15431	15432	-
15432	15420	-
15433	15434	-
15434	15435	-
15435	15436	-
15436	15437	-
15437	15438	-
15438	15439	-
15439	15440	-
15440	15441	-
15441	15433	-
15442	15443	-
15443	15444	-
15444	15445	-
15445	15446	-
15446	15447	-
15447	15448	-
15448	15449	-
15449	15450	-
15450	15451	-
15451	15442	-
15452	15453	-
15453	15454	-
15454	15455	-
15455	15456	-
15456	15457	-
15457	15458	-
15458	15459	-
15459	15460	-
15460	15461	-
15461	15462	-
15462	15463	-
15463	15464	-
15464	15465	-
15465	15466	-
15466	15467	-

Текстовое описание местоположения границ населенных пунктов, территориальных зон

Прохождение границы		Описание прохождения границы
от точки	до точки	
1	2	3
15467	15468	-
15468	15452	-
15469	15470	-
15470	15471	-
15471	15472	-
15472	15473	-
15473	15474	-
15474	15475	-
15475	15476	-
15476	15477	-
15477	15478	-
15478	15479	-
15479	15469	-
15480	15481	-
15481	15482	-
15482	15483	-
15483	15484	-
15484	15485	-
15485	15486	-
15486	15487	-
15487	15488	-
15488	15489	-
15489	15490	-
15490	15491	-
15491	15492	-
15492	15493	-
15493	15494	-
15494	15495	-
15495	15496	-
15496	15480	-
15497	15498	-
15498	15499	-
15499	15500	-
15500	15501	-
15501	15502	-
15502	15503	-
15503	15504	-

Текстовое описание местоположения границ населенных пунктов, территориальных зон

Прохождение границы		Описание прохождения границы
от точки	до точки	
1	2	3
15504	15505	-
15505	15497	-
15506	15507	-
15507	15508	-
15508	15509	-
15509	15510	-
15510	15511	-
15511	15512	-
15512	15506	-
15513	15514	-
15514	15515	-
15515	15516	-
15516	15517	-
15517	15518	-
15518	15519	-
15519	15520	-
15520	15521	-
15521	15522	-
15522	15523	-
15523	15513	-
15524	15525	-
15525	15526	-
15526	15527	-
15527	15528	-
15528	15529	-
15529	15530	-
15530	15531	-
15531	15532	-
15532	15533	-
15533	15534	-
15534	15535	-
15535	15536	-
15536	15537	-
15537	15538	-
15538	15539	-
15539	15540	-
15540	15541	-

Текстовое описание местоположения границ населенных пунктов, территориальных зон

Прохождение границы		Описание прохождения границы
от точки	до точки	
1	2	3
15541	15542	-
15542	15543	-
15543	15544	-
15544	15524	-
15545	15546	-
15546	15547	-
15547	15548	-
15548	15549	-
15549	15550	-
15550	15551	-
15551	15552	-
15552	15553	-
15553	15554	-
15554	15555	-
15555	15556	-
15556	15557	-
15557	15558	-
15558	15545	-
15559	15560	-
15560	15561	-
15561	15562	-
15562	15563	-
15563	15564	-
15564	15565	-
15565	15566	-
15566	15567	-
15567	15568	-
15568	15569	-
15569	15570	-
15570	15571	-
15571	15572	-
15572	15573	-
15573	15574	-
15574	15575	-
15575	15576	-
15576	15577	-
15577	15578	-

Текстовое описание местоположения границ населенных пунктов, территориальных зон

Прохождение границы		Описание прохождения границы
от точки	до точки	
1	2	3
15578	15579	-
15579	15559	-
15580	15581	-
15581	15582	-
15582	15583	-
15583	15584	-
15584	15585	-
15585	15586	-
15586	15587	-
15587	15588	-
15588	15589	-
15589	15590	-
15590	15591	-
15591	15592	-
15592	15593	-
15593	15580	-
15594	15595	-
15595	15596	-
15596	15597	-
15597	15598	-
15598	15599	-
15599	15600	-
15600	15601	-
15601	15602	-
15602	15603	-
15603	15604	-
15604	15594	-
15605	15606	-
15606	15607	-
15607	15608	-
15608	15609	-
15609	15610	-
15610	15611	-
15611	15612	-
15612	15605	-
15613	15614	-
15614	15615	-

Текстовое описание местоположения границ населенных пунктов, территориальных зон

Прохождение границы		Описание прохождения границы
от точки	до точки	
1	2	3
15615	15616	-
15616	15617	-
15617	15613	-
15618	15619	-
15619	15620	-
15620	15621	-
15621	15622	-
15622	15623	-
15623	15624	-
15624	15625	-
15625	15626	-
15626	15627	-
15627	15628	-
15628	15629	-
15629	15630	-
15630	15631	-
15631	15632	-
15632	15633	-
15633	15634	-
15634	15635	-
15635	15636	-
15636	15637	-
15637	15638	-
15638	15639	-
15639	15640	-
15640	15641	-
15641	15642	-
15642	15643	-
15643	15644	-
15644	15645	-
15645	15646	-
15646	15647	-
15647	15648	-
15648	15649	-
15649	15650	-
15650	15651	-
15651	15652	-

Текстовое описание местоположения границ населенных пунктов, территориальных зон

Прохождение границы		Описание прохождения границы
от точки	до точки	
1	2	3
15652	15653	-
15653	15654	-
15654	15655	-
15655	15618	-
15656	15657	-
15657	15658	-
15658	15659	-
15659	15660	-
15660	15661	-
15661	15656	-
15662	15663	-
15663	15664	-
15664	15665	-
15665	15666	-
15666	15667	-
15667	15668	-
15668	15669	-
15669	15670	-
15670	15671	-
15671	15672	-
15672	15673	-
15673	15674	-
15674	15675	-
15675	15662	-
15676	15677	-
15677	15678	-
15678	15679	-
15679	15680	-
15680	15681	-
15681	15682	-
15682	15683	-
15683	15684	-
15684	15685	-
15685	15686	-
15686	15687	-
15687	15688	-
15688	15689	-

Текстовое описание местоположения границ населенных пунктов, территориальных зон

Прохождение границы		Описание прохождения границы
от точки	до точки	
1	2	3
15689	15690	-
15690	15691	-
15691	15676	-
15692	15693	-
15693	15694	-
15694	15695	-
15695	15696	-
15696	15697	-
15697	15698	-
15698	15699	-
15699	15700	-
15700	15701	-
15701	15702	-
15702	15703	-
15703	15704	-
15704	15705	-
15705	15692	-
15706	15707	-
15707	15708	-
15708	15709	-
15709	15710	-
15710	15711	-
15711	15712	-
15712	15713	-
15713	15714	-
15714	15715	-
15715	15716	-
15716	15706	-
15717	15718	-
15718	15719	-
15719	15720	-
15720	15721	-
15721	15722	-
15722	15723	-
15723	15724	-
15724	15725	-
15725	15726	-

Текстовое описание местоположения границ населенных пунктов, территориальных зон

Прохождение границы		Описание прохождения границы
от точки	до точки	
1	2	3
15726	15727	-
15727	15728	-
15728	15729	-
15729	15730	-
15730	15731	-
15731	15717	-
15732	15733	-
15733	15734	-
15734	15735	-
15735	15736	-
15736	15737	-
15737	15738	-
15738	15739	-
15739	15740	-
15740	15741	-
15741	15742	-
15742	15743	-
15743	15744	-
15744	15745	-
15745	15746	-
15746	15747	-
15747	15748	-
15748	15749	-
15749	15750	-
15750	15751	-
15751	15752	-
15752	15753	-
15753	15754	-
15754	15732	-
15755	15756	-
15756	15757	-
15757	15758	-
15758	15759	-
15759	15760	-
15760	15761	-
15761	15762	-
15762	15763	-

Текстовое описание местоположения границ населенных пунктов, территориальных зон

Прохождение границы		Описание прохождения границы
от точки	до точки	
1	2	3
15763	15764	-
15764	15765	-
15765	15766	-
15766	15767	-
15767	15768	-
15768	15769	-
15769	15770	-
15770	15771	-
15771	15772	-
15772	15773	-
15773	15774	-
15774	15775	-
15775	15776	-
15776	15777	-
15777	15778	-
15778	15779	-
15779	15780	-
15780	15781	-
15781	15782	-
15782	15783	-
15783	15784	-
15784	15755	-
15785	15786	-
15786	15787	-
15787	15788	-
15788	15789	-
15789	15790	-
15790	15791	-
15791	15792	-
15792	15793	-
15793	15794	-
15794	15785	-
15795	15796	-
15796	15797	-
15797	15798	-
15798	15799	-
15799	15800	-

Текстовое описание местоположения границ населенных пунктов, территориальных зон

Прохождение границы		Описание прохождения границы
от точки	до точки	
1	2	3
15800	15801	-
15801	15802	-
15802	15803	-
15803	15804	-
15804	15805	-
15805	15795	-
15806	15807	-
15807	15808	-
15808	15809	-
15809	15806	-
15810	15811	-
15811	15812	-
15812	15813	-
15813	15814	-
15814	15815	-
15815	15816	-
15816	15817	-
15817	15818	-
15818	15819	-
15819	15820	-
15820	15821	-
15821	15822	-
15822	15823	-
15823	15824	-
15824	15825	-
15825	15826	-
15826	15827	-
15827	15828	-
15828	15810	-
15829	15830	-
15830	15831	-
15831	15832	-
15832	15833	-
15833	15834	-
15834	15835	-
15835	15836	-
15836	15837	-

Текстовое описание местоположения границ населенных пунктов, территориальных зон

Прохождение границы		Описание прохождения границы
от точки	до точки	
1	2	3
15837	15829	-
15838	15839	-
15839	15840	-
15840	15841	-
15841	15838	-
15842	15843	-
15843	15844	-
15844	15845	-
15845	15846	-
15846	15847	-
15847	15848	-
15848	15849	-
15849	15850	-
15850	15851	-
15851	15852	-
15852	15853	-
15853	15854	-
15854	15855	-
15855	15856	-
15856	15857	-
15857	15858	-
15858	15859	-
15859	15842	-
15860	15861	-
15861	15862	-
15862	15863	-
15863	15864	-
15864	15865	-
15865	15866	-
15866	15867	-
15867	15868	-
15868	15869	-
15869	15870	-
15870	15871	-
15871	15872	-
15872	15873	-
15873	15874	-

Текстовое описание местоположения границ населенных пунктов, территориальных зон

Прохождение границы		Описание прохождения границы
от точки	до точки	
1	2	3
15874	15875	-
15875	15876	-
15876	15877	-
15877	15878	-
15878	15879	-
15879	15880	-
15880	15881	-
15881	15860	-
15882	15883	-
15883	15884	-
15884	15885	-
15885	15886	-
15886	15887	-
15887	15888	-
15888	15889	-
15889	15890	-
15890	15882	-
15891	15892	-
15892	15893	-
15893	15894	-
15894	15895	-
15895	15896	-
15896	15897	-
15897	15898	-
15898	15891	-
15899	15900	-
15900	15901	-
15901	15902	-
15902	15899	-
15903	15904	-
15904	15905	-
15905	15906	-
15906	15907	-
15907	15908	-
15908	15909	-
15909	15910	-
15910	15911	-

Текстовое описание местоположения границ населенных пунктов, территориальных зон

Прохождение границы		Описание прохождения границы
от точки	до точки	
1	2	3
15911	15912	-
15912	15903	-
15913	15914	-
15914	15915	-
15915	15916	-
15916	15917	-
15917	15918	-
15918	15919	-
15919	15920	-
15920	15921	-
15921	15922	-
15922	15923	-
15923	15924	-
15924	15925	-
15925	15926	-
15926	15927	-
15927	15928	-
15928	15929	-
15929	15930	-
15930	15931	-
15931	15932	-
15932	15933	-
15933	15934	-
15934	15913	-
15935	15936	-
15936	15937	-
15937	15938	-
15938	15939	-
15939	15940	-
15940	15941	-
15941	15942	-
15942	15943	-
15943	15944	-
15944	15945	-
15945	15946	-
15946	15947	-
15947	15948	-

Текстовое описание местоположения границ населенных пунктов, территориальных зон

Прохождение границы		Описание прохождения границы
от точки	до точки	
1	2	3
15948	15949	-
15949	15950	-
15950	15951	-
15951	15952	-
15952	15953	-
15953	15954	-
15954	15955	-
15955	15956	-
15956	15957	-
15957	15958	-
15958	15959	-
15959	15960	-
15960	15961	-
15961	15962	-
15962	15935	-
15963	15964	-
15964	15965	-
15965	15966	-
15966	15967	-
15967	15968	-
15968	15969	-
15969	15970	-
15970	15971	-
15971	15972	-
15972	15973	-
15973	15974	-
15974	15975	-
15975	15976	-
15976	15977	-
15977	15978	-
15978	15979	-
15979	15980	-
15980	15963	-
15981	15982	-
15982	15983	-
15983	15984	-
15984	15985	-

Текстовое описание местоположения границ населенных пунктов, территориальных зон

Прохождение границы		Описание прохождения границы
от точки	до точки	
1	2	3
15985	15986	-
15986	15987	-
15987	15988	-
15988	15989	-
15989	15990	-
15990	15991	-
15991	15992	-
15992	15993	-
15993	15994	-
15994	15995	-
15995	15996	-
15996	15997	-
15997	15998	-
15998	15999	-
15999	16000	-
16000	16001	-
16001	16002	-
16002	16003	-
16003	16004	-
16004	16005	-
16005	16006	-
16006	16007	-
16007	16008	-
16008	16009	-
16009	16010	-
16010	16011	-
16011	16012	-
16012	15981	-
16013	16014	-
16014	16015	-
16015	16016	-
16016	16017	-
16017	16018	-
16018	16019	-
16019	16020	-
16020	16021	-
16021	16022	-

Текстовое описание местоположения границ населенных пунктов, территориальных зон

Прохождение границы		Описание прохождения границы
от точки	до точки	
1	2	3
16022	16023	-
16023	16024	-
16024	16025	-
16025	16026	-
16026	16013	-
16027	16028	-
16028	16029	-
16029	16030	-
16030	16031	-
16031	16032	-
16032	16033	-
16033	16034	-
16034	16035	-
16035	16036	-
16036	16037	-
16037	16038	-
16038	16039	-
16039	16040	-
16040	16041	-
16041	16042	-
16042	16043	-
16043	16044	-
16044	16045	-
16045	16046	-
16046	16027	-
16047	16048	-
16048	16049	-
16049	16050	-
16050	16051	-
16051	16052	-
16052	16053	-
16053	16054	-
16054	16055	-
16055	16056	-
16056	16057	-
16057	16047	-
16058	16059	-

Текстовое описание местоположения границ населенных пунктов, территориальных зон

Прохождение границы		Описание прохождения границы
от точки	до точки	
1	2	3
16059	16060	-
16060	16061	-
16061	16062	-
16062	16063	-
16063	16064	-
16064	16065	-
16065	16066	-
16066	16067	-
16067	16068	-
16068	16069	-
16069	16070	-
16070	16071	-
16071	16072	-
16072	16073	-
16073	16074	-
16074	16058	-
16075	16076	-
16076	16077	-
16077	16078	-
16078	16079	-
16079	16080	-
16080	16081	-
16081	16082	-
16082	16083	-
16083	16084	-
16084	16085	-
16085	16086	-
16086	16087	-
16087	16088	-
16088	16089	-
16089	16090	-
16090	16091	-
16091	16092	-
16092	16093	-
16093	16094	-
16094	16095	-
16095	16096	-

Текстовое описание местоположения границ населенных пунктов, территориальных зон

Прохождение границы		Описание прохождения границы
от точки	до точки	
1	2	3
16096	16097	-
16097	16098	-
16098	16099	-
16099	16100	-
16100	16101	-
16101	16102	-
16102	16075	-
16103	16104	-
16104	16105	-
16105	16106	-
16106	16107	-
16107	16108	-
16108	16109	-
16109	16110	-
16110	16103	-
16111	16112	-
16112	16113	-
16113	16114	-
16114	16115	-
16115	16116	-
16116	16117	-
16117	16118	-
16118	16119	-
16119	16120	-
16120	16121	-
16121	16122	-
16122	16123	-
16123	16124	-
16124	16125	-
16125	16126	-
16126	16127	-
16127	16128	-
16128	16129	-
16129	16130	-
16130	16131	-
16131	16132	-
16132	16133	-

Текстовое описание местоположения границ населенных пунктов, территориальных зон

Прохождение границы		Описание прохождения границы
от точки	до точки	
1	2	3
16133	16134	-
16134	16111	-
16135	16136	-
16136	16137	-
16137	16138	-
16138	16139	-
16139	16140	-
16140	16141	-
16141	16142	-
16142	16143	-
16143	16144	-
16144	16145	-
16145	16146	-
16146	16147	-
16147	16148	-
16148	16149	-
16149	16150	-
16150	16151	-
16151	16152	-
16152	16153	-
16153	16154	-
16154	16155	-
16155	16156	-
16156	16157	-
16157	16158	-
16158	16159	-
16159	16160	-
16160	16161	-
16161	16162	-
16162	16163	-
16163	16135	-
16164	16165	-
16165	16166	-
16166	16167	-
16167	16168	-
16168	16169	-
16169	16170	-

Текстовое описание местоположения границ населенных пунктов, территориальных зон

Прохождение границы		Описание прохождения границы
от точки	до точки	
1	2	3
16170	16171	-
16171	16172	-
16172	16173	-
16173	16174	-
16174	16175	-
16175	16176	-
16176	16177	-
16177	16178	-
16178	16179	-
16179	16180	-
16180	16181	-
16181	16182	-
16182	16183	-
16183	16184	-
16184	16185	-
16185	16186	-
16186	16187	-
16187	16188	-
16188	16164	-
16189	16190	-
16190	16191	-
16191	16192	-
16192	16193	-
16193	16194	-
16194	16195	-
16195	16196	-
16196	16197	-
16197	16189	-
16198	16199	-
16199	16200	-
16200	16201	-
16201	16202	-
16202	16203	-
16203	16204	-
16204	16205	-
16205	16206	-
16206	16207	-

Текстовое описание местоположения границ населенных пунктов, территориальных зон

Прохождение границы		Описание прохождения границы
от точки	до точки	
1	2	3
16207	16208	-
16208	16209	-
16209	16210	-
16210	16211	-
16211	16212	-
16212	16213	-
16213	16214	-
16214	16215	-
16215	16216	-
16216	16217	-
16217	16218	-
16218	16219	-
16219	16220	-
16220	16221	-
16221	16222	-
16222	16223	-
16223	16224	-
16224	16225	-
16225	16226	-
16226	16227	-
16227	16228	-
16228	16198	-
16229	16230	-
16230	16231	-
16231	16232	-
16232	16233	-
16233	16234	-
16234	16235	-
16235	16236	-
16236	16237	-
16237	16238	-
16238	16239	-
16239	16240	-
16240	16241	-
16241	16242	-
16242	16229	-
16243	16244	-

Текстовое описание местоположения границ населенных пунктов, территориальных зон

Прохождение границы		Описание прохождения границы
от точки	до точки	
1	2	3
16244	16245	-
16245	16246	-
16246	16247	-
16247	16248	-
16248	16249	-
16249	16250	-
16250	16251	-
16251	16252	-
16252	16253	-
16253	16254	-
16254	16255	-
16255	16256	-
16256	16243	-
16257	16258	-
16258	16259	-
16259	16260	-
16260	16261	-
16261	16262	-
16262	16263	-
16263	16257	-
16264	16265	-
16265	16266	-
16266	16267	-
16267	16268	-
16268	16269	-
16269	16270	-
16270	16271	-
16271	16272	-
16272	16273	-
16273	16274	-
16274	16275	-
16275	16276	-
16276	16277	-
16277	16278	-
16278	16279	-
16279	16280	-
16280	16281	-

Текстовое описание местоположения границ населенных пунктов, территориальных зон

Прохождение границы		Описание прохождения границы
от точки	до точки	
1	2	3
16281	16282	-
16282	16283	-
16283	16284	-
16284	16285	-
16285	16286	-
16286	16287	-
16287	16288	-
16288	16289	-
16289	16290	-
16290	16291	-
16291	16292	-
16292	16293	-
16293	16294	-
16294	16264	-
16295	16296	-
16296	16297	-
16297	16298	-
16298	16299	-
16299	16300	-
16300	16301	-
16301	16302	-
16302	16303	-
16303	16304	-
16304	16305	-
16305	16306	-
16306	16307	-
16307	16308	-
16308	16295	-
16309	16310	-
16310	16311	-
16311	16312	-
16312	16313	-
16313	16314	-
16314	16315	-
16315	16316	-
16316	16317	-
16317	16318	-

Текстовое описание местоположения границ населенных пунктов, территориальных зон

Прохождение границы		Описание прохождения границы
от точки	до точки	
1	2	3
16318	16319	-
16319	16320	-
16320	16321	-
16321	16322	-
16322	16323	-
16323	16324	-
16324	16325	-
16325	16326	-
16326	16327	-
16327	16328	-
16328	16329	-
16329	16330	-
16330	16331	-
16331	16332	-
16332	16333	-
16333	16334	-
16334	16335	-
16335	16336	-
16336	16337	-
16337	16338	-
16338	16339	-
16339	16340	-
16340	16341	-
16341	16342	-
16342	16343	-
16343	16344	-
16344	16309	-
16345	16346	-
16346	16347	-
16347	16348	-
16348	16349	-
16349	16350	-
16350	16351	-
16351	16352	-
16352	16353	-
16353	16354	-
16354	16355	-

Текстовое описание местоположения границ населенных пунктов, территориальных зон

Прохождение границы		Описание прохождения границы
от точки	до точки	
1	2	3
16355	16356	-
16356	16357	-
16357	16358	-
16358	16359	-
16359	16345	-
16360	16361	-
16361	16362	-
16362	16363	-
16363	16364	-
16364	16365	-
16365	16366	-
16366	16367	-
16367	16368	-
16368	16369	-
16369	16370	-
16370	16360	-
16371	16372	-
16372	16373	-
16373	16374	-
16374	16375	-
16375	16376	-
16376	16371	-
16377	16378	-
16378	16379	-
16379	16380	-
16380	16381	-
16381	16382	-
16382	16383	-
16383	16384	-
16384	16385	-
16385	16386	-
16386	16377	-
16387	16388	-
16388	16389	-
16389	16390	-
16390	16391	-
16391	16392	-

Текстовое описание местоположения границ населенных пунктов, территориальных зон

Прохождение границы		Описание прохождения границы
от точки	до точки	
1	2	3
16392	16393	-
16393	16394	-
16394	16395	-
16395	16396	-
16396	16397	-
16397	16387	-
16398	16399	-
16399	16400	-
16400	16401	-
16401	16402	-
16402	16403	-
16403	16404	-
16404	16405	-
16405	16406	-
16406	16407	-
16407	16408	-
16408	16409	-
16409	16398	-
16410	16411	-
16411	16412	-
16412	16413	-
16413	16414	-
16414	16410	-
16415	16416	-
16416	16417	-
16417	16418	-
16418	16419	-
16419	16420	-
16420	16421	-
16421	16415	-
16422	16423	-
16423	16424	-
16424	16425	-
16425	16426	-
16426	16427	-
16427	16428	-
16428	16429	-

Текстовое описание местоположения границ населенных пунктов, территориальных зон

Прохождение границы		Описание прохождения границы
от точки	до точки	
1	2	3
16429	16430	-
16430	16431	-
16431	16432	-
16432	16433	-
16433	16434	-
16434	16435	-
16435	16436	-
16436	16437	-
16437	16438	-
16438	16439	-
16439	16440	-
16440	16441	-
16441	16442	-
16442	16443	-
16443	16444	-
16444	16445	-
16445	16446	-
16446	16447	-
16447	16448	-
16448	16449	-
16449	16450	-
16450	16451	-
16451	16452	-
16452	16453	-
16453	16454	-
16454	16455	-
16455	16456	-
16456	16457	-
16457	16458	-
16458	16459	-
16459	16460	-
16460	16461	-
16461	16462	-
16462	16463	-
16463	16464	-
16464	16465	-
16465	16466	-

Текстовое описание местоположения границ населенных пунктов, территориальных зон

Прохождение границы		Описание прохождения границы
от точки	до точки	
1	2	3
16466	16467	-
16467	16468	-
16468	16422	-
16469	16470	-
16470	16471	-
16471	16472	-
16472	16473	-
16473	16474	-
16474	16475	-
16475	16476	-
16476	16477	-
16477	16478	-
16478	16479	-
16479	16480	-
16480	16481	-
16481	16482	-
16482	16483	-
16483	16484	-
16484	16469	-
16485	16486	-
16486	16487	-
16487	16488	-
16488	16485	-
16489	16490	-
16490	16491	-
16491	16492	-
16492	16493	-
16493	16494	-
16494	16495	-
16495	16496	-
16496	16489	-
16497	16498	-
16498	16499	-
16499	16500	-
16500	16501	-
16501	16502	-
16502	16503	-

Текстовое описание местоположения границ населенных пунктов, территориальных зон

Прохождение границы		Описание прохождения границы
от точки	до точки	
1	2	3
16503	16504	-
16504	16497	-
16505	16506	-
16506	16507	-
16507	16508	-
16508	16509	-
16509	16510	-
16510	16511	-
16511	16512	-
16512	16513	-
16513	16514	-
16514	16515	-
16515	16516	-
16516	16517	-
16517	16518	-
16518	16519	-
16519	16520	-
16520	16521	-
16521	16522	-
16522	16523	-
16523	16524	-
16524	16525	-
16525	16526	-
16526	16527	-
16527	16528	-
16528	16505	-
16529	16530	-
16530	16531	-
16531	16532	-
16532	16533	-
16533	16534	-
16534	16535	-
16535	16536	-
16536	16537	-
16537	16529	-
16538	16539	-
16539	16540	-

Текстовое описание местоположения границ населенных пунктов, территориальных зон

Прохождение границы		Описание прохождения границы
от точки	до точки	
1	2	3
16540	16541	-
16541	16542	-
16542	16543	-
16543	16544	-
16544	16545	-
16545	16546	-
16546	16547	-
16547	16548	-
16548	16549	-
16549	16550	-
16550	16551	-
16551	16552	-
16552	16553	-
16553	16554	-
16554	16555	-
16555	16556	-
16556	16557	-
16557	16558	-
16558	16559	-
16559	16560	-
16560	16538	-
16561	16562	-
16562	16563	-
16563	16564	-
16564	16561	-
16565	16566	-
16566	16567	-
16567	16568	-
16568	16569	-
16569	16570	-
16570	16571	-
16571	16572	-
16572	16573	-
16573	16574	-
16574	16575	-
16575	16576	-
16576	16577	-

Текстовое описание местоположения границ населенных пунктов, территориальных зон

Прохождение границы		Описание прохождения границы
от точки	до точки	
1	2	3
16577	16578	-
16578	16579	-
16579	16580	-
16580	16581	-
16581	16582	-
16582	16583	-
16583	16584	-
16584	16585	-
16585	16586	-
16586	16587	-
16587	16588	-
16588	16589	-
16589	16590	-
16590	16591	-
16591	16592	-
16592	16593	-
16593	16594	-
16594	16595	-
16595	16596	-
16596	16565	-
16597	16598	-
16598	16599	-
16599	16600	-
16600	16601	-
16601	16602	-
16602	16603	-
16603	16604	-
16604	16605	-
16605	16606	-
16606	16607	-
16607	16608	-
16608	16609	-
16609	16610	-
16610	16611	-
16611	16612	-
16612	16613	-
16613	16614	-

Текстовое описание местоположения границ населенных пунктов, территориальных зон

Прохождение границы		Описание прохождения границы
от точки	до точки	
1	2	3
16614	16615	-
16615	16616	-
16616	16617	-
16617	16618	-
16618	16597	-
16619	16620	-
16620	16621	-
16621	16622	-
16622	16623	-
16623	16624	-
16624	16625	-
16625	16626	-
16626	16627	-
16627	16628	-
16628	16629	-
16629	16630	-
16630	16631	-
16631	16632	-
16632	16633	-
16633	16634	-
16634	16635	-
16635	16636	-
16636	16637	-
16637	16638	-
16638	16639	-
16639	16619	-
16640	16641	-
16641	16642	-
16642	16643	-
16643	16644	-
16644	16645	-
16645	16646	-
16646	16647	-
16647	16648	-
16648	16640	-
16649	16650	-
16650	16651	-

Текстовое описание местоположения границ населенных пунктов, территориальных зон

Прохождение границы		Описание прохождения границы
от точки	до точки	
1	2	3
16651	16652	-
16652	16649	-
16653	16654	-
16654	16655	-
16655	16656	-
16656	16653	-
16657	16658	-
16658	16659	-
16659	16660	-
16660	16657	-
16661	16662	-
16662	16663	-
16663	16664	-
16664	16665	-
16665	16666	-
16666	16667	-
16667	16668	-
16668	16669	-
16669	16670	-
16670	16671	-
16671	16672	-
16672	16673	-
16673	16674	-
16674	16675	-
16675	16676	-
16676	16677	-
16677	16678	-
16678	16679	-
16679	16680	-
16680	16681	-
16681	16682	-
16682	16661	-
16683	16684	-
16684	16685	-
16685	16686	-
16686	16687	-
16687	16688	-

Текстовое описание местоположения границ населенных пунктов, территориальных зон

Прохождение границы		Описание прохождения границы
от точки	до точки	
1	2	3
16688	16689	-
16689	16690	-
16690	16691	-
16691	16692	-
16692	16693	-
16693	16694	-
16694	16695	-
16695	16696	-
16696	16697	-
16697	16683	-
16698	16699	-
16699	16700	-
16700	16701	-
16701	16702	-
16702	16703	-
16703	16704	-
16704	16705	-
16705	16706	-
16706	16707	-
16707	16708	-
16708	16698	-
16709	16710	-
16710	16711	-
16711	16712	-
16712	16713	-
16713	16709	-
16714	16715	-
16715	16716	-
16716	16717	-
16717	16718	-
16718	16719	-
16719	16720	-
16720	16721	-
16721	16722	-
16722	16723	-
16723	16724	-
16724	16725	-

Текстовое описание местоположения границ населенных пунктов, территориальных зон

Прохождение границы		Описание прохождения границы
от точки	до точки	
1	2	3
16725	16726	-
16726	16727	-
16727	16728	-
16728	16729	-
16729	16730	-
16730	16731	-
16731	16732	-
16732	16733	-
16733	16734	-
16734	16735	-
16735	16736	-
16736	16737	-
16737	16738	-
16738	16739	-
16739	16740	-
16740	16741	-
16741	16742	-
16742	16743	-
16743	16744	-
16744	16745	-
16745	16714	-
16746	16747	-
16747	16748	-
16748	16749	-
16749	16750	-
16750	16751	-
16751	16752	-
16752	16753	-
16753	16754	-
16754	16755	-
16755	16756	-
16756	16757	-
16757	16758	-
16758	16759	-
16759	16760	-
16760	16761	-
16761	16762	-

Текстовое описание местоположения границ населенных пунктов, территориальных зон

Прохождение границы		Описание прохождения границы
от точки	до точки	
1	2	3
16762	16746	-
16763	16764	-
16764	16765	-
16765	16766	-
16766	16767	-
16767	16768	-
16768	16769	-
16769	16770	-
16770	16771	-
16771	16772	-
16772	16773	-
16773	16763	-
16774	16775	-
16775	16776	-
16776	16777	-
16777	16778	-
16778	16779	-
16779	16780	-
16780	16781	-
16781	16782	-
16782	16783	-
16783	16784	-
16784	16785	-
16785	16786	-
16786	16787	-
16787	16788	-
16788	16789	-
16789	16790	-
16790	16791	-
16791	16792	-
16792	16793	-
16793	16794	-
16794	16795	-
16795	16796	-
16796	16797	-
16797	16798	-
16798	16799	-

Текстовое описание местоположения границ населенных пунктов, территориальных зон

Прохождение границы		Описание прохождения границы
от точки	до точки	
1	2	3
16799	16800	-
16800	16801	-
16801	16802	-
16802	16803	-
16803	16804	-
16804	16805	-
16805	16774	-
16806	16807	-
16807	16808	-
16808	16809	-
16809	16810	-
16810	16811	-
16811	16812	-
16812	16813	-
16813	16814	-
16814	16815	-
16815	16816	-
16816	16817	-
16817	16818	-
16818	16806	-
16819	16820	-
16820	16821	-
16821	16822	-
16822	16823	-
16823	16824	-
16824	16819	-
16825	16826	-
16826	16827	-
16827	16828	-
16828	16829	-
16829	16830	-
16830	16831	-
16831	16832	-
16832	16833	-
16833	16834	-
16834	16835	-
16835	16836	-

Текстовое описание местоположения границ населенных пунктов, территориальных зон

Прохождение границы		Описание прохождения границы
от точки	до точки	
1	2	3
16836	16837	-
16837	16838	-
16838	16839	-
16839	16840	-
16840	16841	-
16841	16825	-
16842	16843	-
16843	16844	-
16844	16845	-
16845	16846	-
16846	16847	-
16847	16848	-
16848	16849	-
16849	16850	-
16850	16851	-
16851	16852	-
16852	16853	-
16853	16854	-
16854	16855	-
16855	16856	-
16856	16857	-
16857	16858	-
16858	16859	-
16859	16860	-
16860	16861	-
16861	16862	-
16862	16863	-
16863	16864	-
16864	16865	-
16865	16866	-
16866	16867	-
16867	16868	-
16868	16869	-
16869	16842	-
16870	16871	-
16871	16872	-
16872	16873	-

Текстовое описание местоположения границ населенных пунктов, территориальных зон

Прохождение границы		Описание прохождения границы
от точки	до точки	
1	2	3
16873	16874	-
16874	16875	-
16875	16876	-
16876	16877	-
16877	16878	-
16878	16879	-
16879	16880	-
16880	16881	-
16881	16882	-
16882	16883	-
16883	16884	-
16884	16885	-
16885	16886	-
16886	16887	-
16887	16888	-
16888	16889	-
16889	16890	-
16890	16870	-
16891	16892	-
16892	16893	-
16893	16894	-
16894	16895	-
16895	16896	-
16896	16897	-
16897	16898	-
16898	16899	-
16899	16900	-
16900	16901	-
16901	16902	-
16902	16903	-
16903	16904	-
16904	16905	-
16905	16891	-
16906	16907	-
16907	16908	-
16908	16909	-
16909	16910	-

Текстовое описание местоположения границ населенных пунктов, территориальных зон

Прохождение границы		Описание прохождения границы
от точки	до точки	
1	2	3
16910	16911	-
16911	16912	-
16912	16913	-
16913	16906	-
16914	16915	-
16915	16916	-
16916	16917	-
16917	16914	-
16918	16919	-
16919	16920	-
16920	16921	-
16921	16922	-
16922	16923	-
16923	16924	-
16924	16925	-
16925	16918	-
16926	16927	-
16927	16928	-
16928	16929	-
16929	16930	-
16930	16931	-
16931	16932	-
16932	16933	-
16933	16926	-
16934	16935	-
16935	16936	-
16936	16937	-
16937	16938	-
16938	16939	-
16939	16940	-
16940	16941	-
16941	16942	-
16942	16943	-
16943	16944	-
16944	16945	-
16945	16946	-
16946	16947	-

Текстовое описание местоположения границ населенных пунктов, территориальных зон

Прохождение границы		Описание прохождения границы
от точки	до точки	
1	2	3
16947	16948	-
16948	16949	-
16949	16950	-
16950	16951	-
16951	16952	-
16952	16953	-
16953	16954	-
16954	16934	-
16955	16956	-
16956	16957	-
16957	16958	-
16958	16955	-
16959	16960	-
16960	16961	-
16961	16962	-
16962	16963	-
16963	16964	-
16964	16965	-
16965	16959	-
16966	16967	-
16967	16968	-
16968	16969	-
16969	16970	-
16970	16971	-
16971	16972	-
16972	16973	-
16973	16966	-
16974	16975	-
16975	16976	-
16976	16977	-
16977	16978	-
16978	16979	-
16979	16980	-
16980	16981	-
16981	16974	-
16982	16983	-
16983	16984	-

Текстовое описание местоположения границ населенных пунктов, территориальных зон

Прохождение границы		Описание прохождения границы
от точки	до точки	
1	2	3
16984	16985	-
16985	16986	-
16986	16987	-
16987	16988	-
16988	16989	-
16989	16990	-
16990	16991	-
16991	16982	-
16992	16993	-
16993	16994	-
16994	16995	-
16995	16996	-
16996	16997	-
16997	16998	-
16998	16999	-
16999	17000	-
17000	17001	-
17001	17002	-
17002	17003	-
17003	17004	-
17004	17005	-
17005	17006	-
17006	17007	-
17007	17008	-
17008	17009	-
17009	17010	-
17010	17011	-
17011	17012	-
17012	17013	-
17013	16992	-
17014	17015	-
17015	17016	-
17016	17017	-
17017	17018	-
17018	17019	-
17019	17020	-
17020	17021	-

Текстовое описание местоположения границ населенных пунктов, территориальных зон

Прохождение границы		Описание прохождения границы
от точки	до точки	
1	2	3
17021	17022	-
17022	17023	-
17023	17024	-
17024	17025	-
17025	17014	-
17026	17027	-
17027	17028	-
17028	17029	-
17029	17030	-
17030	17031	-
17031	17032	-
17032	17033	-
17033	17034	-
17034	17035	-
17035	17036	-
17036	17037	-
17037	17038	-
17038	17039	-
17039	17040	-
17040	17041	-
17041	17042	-
17042	17043	-
17043	17044	-
17044	17045	-
17045	17046	-
17046	17047	-
17047	17048	-
17048	17049	-
17049	17026	-
17050	17051	-
17051	17052	-
17052	17053	-
17053	17054	-
17054	17055	-
17055	17056	-
17056	17057	-
17057	17058	-

Текстовое описание местоположения границ населенных пунктов, территориальных зон

Прохождение границы		Описание прохождения границы
от точки	до точки	
1	2	3
17058	17059	-
17059	17060	-
17060	17061	-
17061	17062	-
17062	17063	-
17063	17064	-
17064	17065	-
17065	17066	-
17066	17067	-
17067	17068	-
17068	17069	-
17069	17070	-
17070	17071	-
17071	17072	-
17072	17073	-
17073	17074	-
17074	17075	-
17075	17076	-
17076	17077	-
17077	17078	-
17078	17050	-
17079	17080	-
17080	17081	-
17081	17082	-
17082	17083	-
17083	17084	-
17084	17085	-
17085	17086	-
17086	17087	-
17087	17088	-
17088	17089	-
17089	17090	-
17090	17091	-
17091	17092	-
17092	17093	-
17093	17094	-
17094	17095	-

Текстовое описание местоположения границ населенных пунктов, территориальных зон

Прохождение границы		Описание прохождения границы
от точки	до точки	
1	2	3
17095	17096	-
17096	17097	-
17097	17098	-
17098	17099	-
17099	17100	-
17100	17101	-
17101	17102	-
17102	17103	-
17103	17104	-
17104	17079	-
17105	17106	-
17106	17107	-
17107	17108	-
17108	17109	-
17109	17110	-
17110	17105	-
17111	17112	-
17112	17113	-
17113	17114	-
17114	17115	-
17115	17116	-
17116	17117	-
17117	17118	-
17118	17119	-
17119	17120	-
17120	17121	-
17121	17122	-
17122	17123	-
17123	17124	-
17124	17125	-
17125	17126	-
17126	17127	-
17127	17128	-
17128	17129	-
17129	17130	-
17130	17131	-
17131	17111	-

Текстовое описание местоположения границ населенных пунктов, территориальных зон

Прохождение границы		Описание прохождения границы
от точки	до точки	
1	2	3
17132	17133	-
17133	17134	-
17134	17135	-
17135	17136	-
17136	17137	-
17137	17138	-
17138	17139	-
17139	17140	-
17140	17141	-
17141	17142	-
17142	17143	-
17143	17144	-
17144	17145	-
17145	17146	-
17146	17147	-
17147	17132	-
17148	17149	-
17149	17150	-
17150	17151	-
17151	17152	-
17152	17153	-
17153	17154	-
17154	17155	-
17155	17156	-
17156	17157	-
17157	17148	-
17158	17159	-
17159	17160	-
17160	17161	-
17161	17162	-
17162	17163	-
17163	17164	-
17164	17165	-
17165	17166	-
17166	17167	-
17167	17168	-
17168	17158	-

Текстовое описание местоположения границ населенных пунктов, территориальных зон

Прохождение границы		Описание прохождения границы
от точки	до точки	
1	2	3
17169	17170	-
17170	17171	-
17171	17172	-
17172	17173	-
17173	17174	-
17174	17175	-
17175	17176	-
17176	17177	-
17177	17178	-
17178	17179	-
17179	17169	-
17180	17181	-
17181	17182	-
17182	17183	-
17183	17184	-
17184	17185	-
17185	17186	-
17186	17187	-
17187	17188	-
17188	17189	-
17189	17190	-
17190	17191	-
17191	17192	-
17192	17193	-
17193	17194	-
17194	17195	-
17195	17180	-
17196	17197	-
17197	17198	-
17198	17199	-
17199	17196	-
17200	17201	-
17201	17202	-
17202	17203	-
17203	17200	-
17204	17205	-
17205	17206	-

Текстовое описание местоположения границ населенных пунктов, территориальных зон

Прохождение границы		Описание прохождения границы
от точки	до точки	
1	2	3
17206	17207	-
17207	17208	-
17208	17209	-
17209	17210	-
17210	17211	-
17211	17212	-
17212	17213	-
17213	17214	-
17214	17215	-
17215	17216	-
17216	17217	-
17217	17218	-
17218	17219	-
17219	17220	-
17220	17221	-
17221	17222	-
17222	17223	-
17223	17224	-
17224	17225	-
17225	17226	-
17226	17227	-
17227	17228	-
17228	17229	-
17229	17230	-
17230	17231	-
17231	17232	-
17232	17233	-
17233	17234	-
17234	17235	-
17235	17236	-
17236	17237	-
17237	17238	-
17238	17239	-
17239	17240	-
17240	17241	-
17241	17242	-
17242	17243	-

Текстовое описание местоположения границ населенных пунктов, территориальных зон

Прохождение границы		Описание прохождения границы
от точки	до точки	
1	2	3
17243	17244	-
17244	17245	-
17245	17246	-
17246	17247	-
17247	17248	-
17248	17249	-
17249	17250	-
17250	17251	-
17251	17252	-
17252	17253	-
17253	17254	-
17254	17255	-
17255	17256	-
17256	17257	-
17257	17258	-
17258	17259	-
17259	17260	-
17260	17261	-
17261	17262	-
17262	17263	-
17263	17264	-
17264	17265	-
17265	17266	-
17266	17267	-
17267	17268	-
17268	17269	-
17269	17270	-
17270	17271	-
17271	17204	-
17272	17273	-
17273	17274	-
17274	17275	-
17275	17276	-
17276	17277	-
17277	17278	-
17278	17279	-
17279	17280	-

Текстовое описание местоположения границ населенных пунктов, территориальных зон

Прохождение границы		Описание прохождения границы
от точки	до точки	
1	2	3
17280	17281	-
17281	17282	-
17282	17283	-
17283	17284	-
17284	17285	-
17285	17286	-
17286	17287	-
17287	17288	-
17288	17289	-
17289	17290	-
17290	17291	-
17291	17292	-
17292	17293	-
17293	17294	-
17294	17295	-
17295	17296	-
17296	17297	-
17297	17298	-
17298	17299	-
17299	17300	-
17300	17301	-
17301	17302	-
17302	17303	-
17303	17304	-
17304	17305	-
17305	17306	-
17306	17307	-
17307	17308	-
17308	17309	-
17309	17272	-
17310	17311	-
17311	17312	-
17312	17313	-
17313	17314	-
17314	17315	-
17315	17316	-
17316	17310	-

Текстовое описание местоположения границ населенных пунктов, территориальных зон

Прохождение границы		Описание прохождения границы
от точки	до точки	
1	2	3
17317	17318	-
17318	17319	-
17319	17320	-
17320	17321	-
17321	17322	-
17322	17317	-
17323	17324	-
17324	17325	-
17325	17326	-
17326	17327	-
17327	17328	-
17328	17323	-
17329	17330	-
17330	17331	-
17331	17332	-
17332	17333	-
17333	17334	-
17334	17329	-
17335	17336	-
17336	17337	-
17337	17338	-
17338	17339	-
17339	17340	-
17340	17341	-
17341	17342	-
17342	17335	-
17343	17344	-
17344	17345	-
17345	17346	-
17346	17347	-
17347	17343	-
17348	17349	-
17349	17350	-
17350	17351	-
17351	17352	-
17352	17353	-
17353	17354	-

Текстовое описание местоположения границ населенных пунктов, территориальных зон

Прохождение границы		Описание прохождения границы
от точки	до точки	
1	2	3
17354	17355	-
17355	17356	-
17356	17357	-
17357	17358	-
17358	17359	-
17359	17360	-
17360	17361	-
17361	17362	-
17362	17363	-
17363	17364	-
17364	17365	-
17365	17366	-
17366	17367	-
17367	17368	-
17368	17369	-
17369	17370	-
17370	17371	-
17371	17372	-
17372	17348	-
17373	17374	-
17374	17375	-
17375	17376	-
17376	17377	-
17377	17378	-
17378	17379	-
17379	17380	-
17380	17381	-
17381	17382	-
17382	17383	-
17383	17373	-
17384	17385	-
17385	17386	-
17386	17387	-
17387	17388	-
17388	17389	-
17389	17390	-
17390	17384	-

Текстовое описание местоположения границ населенных пунктов, территориальных зон

Прохождение границы		Описание прохождения границы
от точки	до точки	
1	2	3
17391	17392	-
17392	17393	-
17393	17394	-
17394	17395	-
17395	17396	-
17396	17397	-
17397	17398	-
17398	17399	-
17399	17391	-
17400	17401	-
17401	17402	-
17402	17403	-
17403	17404	-
17404	17405	-
17405	17406	-
17406	17407	-
17407	17408	-
17408	17409	-
17409	17410	-
17410	17411	-
17411	17412	-
17412	17400	-
17413	17414	-
17414	17415	-
17415	17416	-
17416	17413	-
17417	17418	-
17418	17419	-
17419	17420	-
17420	17421	-
17421	17422	-
17422	17417	-
17423	17424	-
17424	17425	-
17425	17426	-
17426	17427	-
17427	17428	-

Текстовое описание местоположения границ населенных пунктов, территориальных зон

Прохождение границы		Описание прохождения границы
от точки	до точки	
1	2	3
17428	17429	-
17429	17430	-
17430	17431	-
17431	17432	-
17432	17433	-
17433	17434	-
17434	17435	-
17435	17436	-
17436	17437	-
17437	17438	-
17438	17439	-
17439	17440	-
17440	17441	-
17441	17442	-
17442	17443	-
17443	17444	-
17444	17445	-
17445	17446	-
17446	17447	-
17447	17448	-
17448	17449	-
17449	17450	-
17450	17451	-
17451	17452	-
17452	17453	-
17453	17454	-
17454	17455	-
17455	17456	-
17456	17457	-
17457	17458	-
17458	17459	-
17459	17460	-
17460	17461	-
17461	17462	-
17462	17463	-
17463	17464	-
17464	17465	-

Текстовое описание местоположения границ населенных пунктов, территориальных зон

Прохождение границы		Описание прохождения границы
от точки	до точки	
1	2	3
17465	17466	-
17466	17467	-
17467	17468	-
17468	17423	-
17469	17470	-
17470	17471	-
17471	17472	-
17472	17473	-
17473	17474	-
17474	17475	-
17475	17469	-
17476	17477	-
17477	17478	-
17478	17479	-
17479	17476	-
17480	17481	-
17481	17482	-
17482	17483	-
17483	17480	-
17484	17485	-
17485	17486	-
17486	17487	-
17487	17488	-
17488	17489	-
17489	17484	-
17490	17491	-
17491	17492	-
17492	17493	-
17493	17494	-
17494	17495	-
17495	17496	-
17496	17497	-
17497	17498	-
17498	17499	-
17499	17500	-
17500	17501	-
17501	17502	-

Текстовое описание местоположения границ населенных пунктов, территориальных зон

Прохождение границы		Описание прохождения границы
от точки	до точки	
1	2	3
17502	17503	-
17503	17504	-
17504	17505	-
17505	17506	-
17506	17507	-
17507	17508	-
17508	17509	-
17509	17490	-
17510	17511	-
17511	17512	-
17512	17513	-
17513	17514	-
17514	17515	-
17515	17516	-
17516	17517	-
17517	17518	-
17518	17519	-
17519	17520	-
17520	17521	-
17521	17522	-
17522	17510	-
17523	17524	-
17524	17525	-
17525	17526	-
17526	17527	-
17527	17528	-
17528	17529	-
17529	17530	-
17530	17531	-
17531	17532	-
17532	17533	-
17533	17523	-
17534	17535	-
17535	17536	-
17536	17537	-
17537	17538	-
17538	17539	-

Текстовое описание местоположения границ населенных пунктов, территориальных зон

Прохождение границы		Описание прохождения границы
от точки	до точки	
1	2	3
17539	17540	-
17540	17541	-
17541	17542	-
17542	17543	-
17543	17544	-
17544	17545	-
17545	17546	-
17546	17547	-
17547	17548	-
17548	17549	-
17549	17534	-
17550	17551	-
17551	17552	-
17552	17553	-
17553	17554	-
17554	17555	-
17555	17556	-
17556	17557	-
17557	17558	-
17558	17559	-
17559	17560	-
17560	17561	-
17561	17562	-
17562	17563	-
17563	17564	-
17564	17565	-
17565	17566	-
17566	17567	-
17567	17568	-
17568	17569	-
17569	17570	-
17570	17571	-
17571	17572	-
17572	17573	-
17573	17574	-
17574	17575	-
17575	17576	-

Текстовое описание местоположения границ населенных пунктов, территориальных зон

Прохождение границы		Описание прохождения границы
от точки	до точки	
1	2	3
17576	17577	-
17577	17578	-
17578	17579	-
17579	17580	-
17580	17581	-
17581	17582	-
17582	17550	-
17583	17584	-
17584	17585	-
17585	17586	-
17586	17587	-
17587	17588	-
17588	17589	-
17589	17590	-
17590	17583	-
17591	17592	-
17592	17593	-
17593	17594	-
17594	17595	-
17595	17596	-
17596	17597	-
17597	17598	-
17598	17599	-
17599	17600	-
17600	17601	-
17601	17602	-
17602	17591	-
17603	17604	-
17604	17605	-
17605	17606	-
17606	17607	-
17607	17608	-
17608	17609	-
17609	17610	-
17610	17611	-
17611	17612	-
17612	17613	-

Текстовое описание местоположения границ населенных пунктов, территориальных зон

Прохождение границы		Описание прохождения границы
от точки	до точки	
1	2	3
17613	17614	-
17614	17615	-
17615	17616	-
17616	17617	-
17617	17618	-
17618	17619	-
17619	17620	-
17620	17621	-
17621	17622	-
17622	17623	-
17623	17624	-
17624	17625	-
17625	17626	-
17626	17627	-
17627	17628	-
17628	17629	-
17629	17630	-
17630	17631	-
17631	17632	-
17632	17633	-
17633	17634	-
17634	17635	-
17635	17636	-
17636	17637	-
17637	17638	-
17638	17639	-
17639	17640	-
17640	17641	-
17641	17642	-
17642	17643	-
17643	17644	-
17644	17645	-
17645	17646	-
17646	17647	-
17647	17648	-
17648	17649	-
17649	17650	-

Текстовое описание местоположения границ населенных пунктов, территориальных зон

Прохождение границы		Описание прохождения границы
от точки	до точки	
1	2	3
17650	17651	-
17651	17652	-
17652	17653	-
17653	17654	-
17654	17655	-
17655	17656	-
17656	17657	-
17657	17658	-
17658	17659	-
17659	17660	-
17660	17661	-
17661	17662	-
17662	17663	-
17663	17664	-
17664	17665	-
17665	17666	-
17666	17667	-
17667	17668	-
17668	17669	-
17669	17670	-
17670	17671	-
17671	17672	-
17672	17673	-
17673	17674	-
17674	17675	-
17675	17676	-
17676	17677	-
17677	17678	-
17678	17679	-
17679	17680	-
17680	17681	-
17681	17682	-
17682	17683	-
17683	17684	-
17684	17685	-
17685	17686	-
17686	17687	-

Текстовое описание местоположения границ населенных пунктов, территориальных зон

Прохождение границы		Описание прохождения границы
от точки	до точки	
1	2	3
17687	17688	-
17688	17689	-
17689	17690	-
17690	17691	-
17691	17692	-
17692	17693	-
17693	17694	-
17694	17695	-
17695	17696	-
17696	17697	-
17697	17698	-
17698	17699	-
17699	17700	-
17700	17701	-
17701	17702	-
17702	17703	-
17703	17704	-
17704	17705	-
17705	17706	-
17706	17707	-
17707	17708	-
17708	17709	-
17709	17710	-
17710	17711	-
17711	17712	-
17712	17713	-
17713	17714	-
17714	17715	-
17715	17716	-
17716	17717	-
17717	17718	-
17718	17719	-
17719	17720	-
17720	17603	-
17721	17722	-
17722	17723	-
17723	17724	-

Текстовое описание местоположения границ населенных пунктов, территориальных зон

Прохождение границы		Описание прохождения границы
от точки	до точки	
1	2	3
17724	17725	-
17725	17726	-
17726	17727	-
17727	17728	-
17728	17729	-
17729	17730	-
17730	17731	-
17731	17732	-
17732	17733	-
17733	17734	-
17734	17735	-
17735	17721	-
17736	17737	-
17737	17738	-
17738	17739	-
17739	17740	-
17740	17741	-
17741	17742	-
17742	17743	-
17743	17744	-
17744	17745	-
17745	17746	-
17746	17747	-
17747	17748	-
17748	17749	-
17749	17750	-
17750	17751	-
17751	17752	-
17752	17753	-
17753	17754	-
17754	17755	-
17755	17756	-
17756	17757	-
17757	17758	-
17758	17736	-
17759	17760	-
17760	17761	-

Текстовое описание местоположения границ населенных пунктов, территориальных зон

Прохождение границы		Описание прохождения границы
от точки	до точки	
1	2	3
17761	17762	-
17762	17763	-
17763	17764	-
17764	17765	-
17765	17766	-
17766	17767	-
17767	17768	-
17768	17769	-
17769	17770	-
17770	17759	-
17771	17772	-
17772	17773	-
17773	17774	-
17774	17775	-
17775	17776	-
17776	17777	-
17777	17778	-
17778	17779	-
17779	17780	-
17780	17781	-
17781	17782	-
17782	17783	-
17783	17784	-
17784	17785	-
17785	17786	-
17786	17787	-
17787	17788	-
17788	17789	-
17789	17790	-
17790	17791	-
17791	17792	-
17792	17771	-
17793	17794	-
17794	17795	-
17795	17796	-
17796	17797	-
17797	17798	-

Текстовое описание местоположения границ населенных пунктов, территориальных зон

Прохождение границы		Описание прохождения границы
от точки	до точки	
1	2	3
17798	17799	-
17799	17800	-
17800	17801	-
17801	17802	-
17802	17803	-
17803	17804	-
17804	17805	-
17805	17806	-
17806	17807	-
17807	17793	-
17808	17809	-
17809	17810	-
17810	17811	-
17811	17812	-
17812	17813	-
17813	17814	-
17814	17815	-
17815	17816	-
17816	17808	-
17817	17818	-
17818	17819	-
17819	17820	-
17820	17821	-
17821	17822	-
17822	17823	-
17823	17824	-
17824	17825	-
17825	17826	-
17826	17827	-
17827	17828	-
17828	17829	-
17829	17830	-
17830	17831	-
17831	17832	-
17832	17833	-
17833	17834	-
17834	17835	-

Текстовое описание местоположения границ населенных пунктов, территориальных зон

Прохождение границы		Описание прохождения границы
от точки	до точки	
1	2	3
17835	17817	-
17836	17837	-
17837	17838	-
17838	17839	-
17839	17840	-
17840	17841	-
17841	17842	-
17842	17843	-
17843	17844	-
17844	17845	-
17845	17846	-
17846	17847	-
17847	17848	-
17848	17849	-
17849	17850	-
17850	17851	-
17851	17852	-
17852	17853	-
17853	17854	-
17854	17855	-
17855	17836	-
17856	17857	-
17857	17858	-
17858	17859	-
17859	17860	-
17860	17861	-
17861	17862	-
17862	17863	-
17863	17864	-
17864	17865	-
17865	17866	-
17866	17867	-
17867	17856	-
17868	17869	-
17869	17870	-
17870	17871	-
17871	17872	-

Текстовое описание местоположения границ населенных пунктов, территориальных зон

Прохождение границы		Описание прохождения границы
от точки	до точки	
1	2	3
17872	17873	-
17873	17874	-
17874	17875	-
17875	17876	-
17876	17877	-
17877	17878	-
17878	17879	-
17879	17880	-
17880	17881	-
17881	17882	-
17882	17883	-
17883	17884	-
17884	17885	-
17885	17886	-
17886	17887	-
17887	17888	-
17888	17889	-
17889	17890	-
17890	17891	-
17891	17892	-
17892	17893	-
17893	17868	-
17894	17895	-
17895	17896	-
17896	17897	-
17897	17898	-
17898	17899	-
17899	17900	-
17900	17901	-
17901	17902	-
17902	17903	-
17903	17894	-
17904	17905	-
17905	17906	-
17906	17907	-
17907	17908	-
17908	17909	-

Текстовое описание местоположения границ населенных пунктов, территориальных зон

Прохождение границы		Описание прохождения границы
от точки	до точки	
1	2	3
17909	17904	-
17910	17911	-
17911	17912	-
17912	17913	-
17913	17910	-
17914	17915	-
17915	17916	-
17916	17917	-
17917	17918	-
17918	17914	-
17919	17920	-
17920	17921	-
17921	17922	-
17922	17923	-
17923	17924	-
17924	17925	-
17925	17926	-
17926	17927	-
17927	17928	-
17928	17929	-
17929	17930	-
17930	17919	-
17931	17932	-
17932	17933	-
17933	17934	-
17934	17935	-
17935	17936	-
17936	17937	-
17937	17938	-
17938	17939	-
17939	17940	-
17940	17941	-
17941	17942	-
17942	17943	-
17943	17944	-
17944	17945	-
17945	17946	-

Текстовое описание местоположения границ населенных пунктов, территориальных зон

Прохождение границы		Описание прохождения границы
от точки	до точки	
1	2	3
17946	17947	-
17947	17948	-
17948	17949	-
17949	17950	-
17950	17951	-
17951	17952	-
17952	17931	-
17953	17954	-
17954	17955	-
17955	17956	-
17956	17957	-
17957	17958	-
17958	17959	-
17959	17960	-
17960	17953	-
17961	17962	-
17962	17963	-
17963	17964	-
17964	17961	-
17965	17966	-
17966	17967	-
17967	17968	-
17968	17969	-
17969	17970	-
17970	17971	-
17971	17972	-
17972	17973	-
17973	17974	-
17974	17975	-
17975	17976	-
17976	17977	-
17977	17978	-
17978	17979	-
17979	17980	-
17980	17981	-
17981	17982	-
17982	17983	-

Текстовое описание местоположения границ населенных пунктов, территориальных зон

Прохождение границы		Описание прохождения границы
от точки	до точки	
1	2	3
17983	17984	-
17984	17985	-
17985	17986	-
17986	17987	-
17987	17988	-
17988	17989	-
17989	17965	-
17990	17991	-
17991	17992	-
17992	17993	-
17993	17994	-
17994	17995	-
17995	17996	-
17996	17997	-
17997	17998	-
17998	17999	-
17999	18000	-
18000	18001	-
18001	17990	-
18002	18003	-
18003	18004	-
18004	18005	-
18005	18006	-
18006	18007	-
18007	18008	-
18008	18009	-
18009	18010	-
18010	18011	-
18011	18012	-
18012	18013	-
18013	18014	-
18014	18015	-
18015	18016	-
18016	18017	-
18017	18018	-
18018	18019	-
18019	18020	-

Текстовое описание местоположения границ населенных пунктов, территориальных зон

Прохождение границы		Описание прохождения границы
от точки	до точки	
1	2	3
18020	18021	-
18021	18002	-
18022	18023	-
18023	18024	-
18024	18025	-
18025	18026	-
18026	18027	-
18027	18028	-
18028	18029	-
18029	18030	-
18030	18031	-
18031	18032	-
18032	18033	-
18033	18034	-
18034	18022	-
18035	18036	-
18036	18037	-
18037	18038	-
18038	18039	-
18039	18040	-
18040	18041	-
18041	18035	-
18042	18043	-
18043	18044	-
18044	18045	-
18045	18046	-
18046	18047	-
18047	18048	-
18048	18042	-
18049	18050	-
18050	18051	-
18051	18052	-
18052	18053	-
18053	18054	-
18054	18055	-
18055	18056	-
18056	18057	-

Текстовое описание местоположения границ населенных пунктов, территориальных зон

Прохождение границы		Описание прохождения границы
от точки	до точки	
1	2	3
18057	18058	-
18058	18059	-
18059	18060	-
18060	18061	-
18061	18062	-
18062	18063	-
18063	18064	-
18064	18065	-
18065	18066	-
18066	18067	-
18067	18068	-
18068	18069	-
18069	18070	-
18070	18071	-
18071	18072	-
18072	18073	-
18073	18074	-
18074	18075	-
18075	18049	-
18076	18077	-
18077	18078	-
18078	18079	-
18079	18080	-
18080	18081	-
18081	18082	-
18082	18083	-
18083	18084	-
18084	18076	-
18085	18086	-
18086	18087	-
18087	18088	-
18088	18089	-
18089	18090	-
18090	18091	-
18091	18092	-
18092	18093	-
18093	18085	-

Текстовое описание местоположения границ населенных пунктов, территориальных зон

Прохождение границы		Описание прохождения границы
от точки	до точки	
1	2	3
18094	18095	-
18095	18096	-
18096	18097	-
18097	18098	-
18098	18099	-
18099	18100	-
18100	18101	-
18101	18102	-
18102	18103	-
18103	18104	-
18104	18094	-
18105	18106	-
18106	18107	-
18107	18108	-
18108	18109	-
18109	18110	-
18110	18111	-
18111	18112	-
18112	18113	-
18113	18114	-
18114	18115	-
18115	18116	-
18116	18117	-
18117	18105	-
18118	18119	-
18119	18120	-
18120	18121	-
18121	18122	-
18122	18123	-
18123	18118	-
18124	18125	-
18125	18126	-
18126	18127	-
18127	18128	-
18128	18129	-
18129	18130	-
18130	18131	-

Текстовое описание местоположения границ населенных пунктов, территориальных зон

Прохождение границы		Описание прохождения границы
от точки	до точки	
1	2	3
18131	18132	-
18132	18133	-
18133	18134	-
18134	18135	-
18135	18136	-
18136	18137	-
18137	18138	-
18138	18139	-
18139	18140	-
18140	18124	-
18141	18142	-
18142	18143	-
18143	18144	-
18144	18141	-
18145	18146	-
18146	18147	-
18147	18148	-
18148	18149	-
18149	18150	-
18150	18151	-
18151	18152	-
18152	18153	-
18153	18154	-
18154	18155	-
18155	18156	-
18156	18157	-
18157	18158	-
18158	18159	-
18159	18160	-
18160	18161	-
18161	18162	-
18162	18163	-
18163	18164	-
18164	18165	-
18165	18166	-
18166	18167	-
18167	18168	-

Текстовое описание местоположения границ населенных пунктов, территориальных зон

Прохождение границы		Описание прохождения границы
от точки	до точки	
1	2	3
18168	18169	-
18169	18170	-
18170	18171	-
18171	18172	-
18172	18173	-
18173	18174	-
18174	18175	-
18175	18176	-
18176	18145	-
18177	18178	-
18178	18179	-
18179	18180	-
18180	18181	-
18181	18182	-
18182	18183	-
18183	18184	-
18184	18185	-
18185	18177	-
18186	18187	-
18187	18188	-
18188	18189	-
18189	18190	-
18190	18191	-
18191	18192	-
18192	18193	-
18193	18194	-
18194	18195	-
18195	18196	-
18196	18197	-
18197	18198	-
18198	18199	-
18199	18186	-
18200	18201	-
18201	18202	-
18202	18203	-
18203	18204	-
18204	18200	-

Текстовое описание местоположения границ населенных пунктов, территориальных зон

Прохождение границы		Описание прохождения границы
от точки	до точки	
1	2	3
18205	18206	-
18206	18207	-
18207	18208	-
18208	18209	-
18209	18210	-
18210	18211	-
18211	18212	-
18212	18205	-
18213	18214	-
18214	18215	-
18215	18216	-
18216	18213	-
18217	18218	-
18218	18219	-
18219	18220	-
18220	18221	-
18221	18222	-
18222	18223	-
18223	18217	-
18224	18225	-
18225	18226	-
18226	18227	-
18227	18228	-
18228	18229	-
18229	18230	-
18230	18231	-
18231	18232	-
18232	18233	-
18233	18234	-
18234	18235	-
18235	18236	-
18236	18224	-
18237	18238	-
18238	18239	-
18239	18240	-
18240	18241	-
18241	18242	-

Текстовое описание местоположения границ населенных пунктов, территориальных зон

Прохождение границы		Описание прохождения границы
от точки	до точки	
1	2	3
18242	18243	-
18243	18244	-
18244	18245	-
18245	18246	-
18246	18247	-
18247	18248	-
18248	18249	-
18249	18250	-
18250	18251	-
18251	18252	-
18252	18253	-
18253	18254	-
18254	18255	-
18255	18256	-
18256	18257	-
18257	18258	-
18258	18237	-
18259	18260	-
18260	18261	-
18261	18262	-
18262	18259	-
18263	18264	-
18264	18265	-
18265	18266	-
18266	18267	-
18267	18268	-
18268	18269	-
18269	18270	-
18270	18271	-
18271	18272	-
18272	18273	-
18273	18274	-
18274	18275	-
18275	18276	-
18276	18277	-
18277	18278	-
18278	18279	-

Текстовое описание местоположения границ населенных пунктов, территориальных зон

Прохождение границы		Описание прохождения границы
от точки	до точки	
1	2	3
18279	18280	-
18280	18263	-
18281	18282	-
18282	18283	-
18283	18284	-
18284	18285	-
18285	18286	-
18286	18287	-
18287	18288	-
18288	18289	-
18289	18290	-
18290	18291	-
18291	18292	-
18292	18293	-
18293	18281	-
18294	18295	-
18295	18296	-
18296	18297	-
18297	18298	-
18298	18299	-
18299	18300	-
18300	18301	-
18301	18302	-
18302	18294	-
18303	18304	-
18304	18305	-
18305	18306	-
18306	18307	-
18307	18308	-
18308	18309	-
18309	18310	-
18310	18311	-
18311	18312	-
18312	18313	-
18313	18314	-
18314	18315	-
18315	18316	-

Текстовое описание местоположения границ населенных пунктов, территориальных зон

Прохождение границы		Описание прохождения границы
от точки	до точки	
1	2	3
18316	18317	-
18317	18318	-
18318	18319	-
18319	18320	-
18320	18321	-
18321	18322	-
18322	18323	-
18323	18324	-
18324	18325	-
18325	18326	-
18326	18327	-
18327	18328	-
18328	18329	-
18329	18330	-
18330	18331	-
18331	18332	-
18332	18303	-
18333	18334	-
18334	18335	-
18335	18336	-
18336	18337	-
18337	18338	-
18338	18339	-
18339	18340	-
18340	18341	-
18341	18342	-
18342	18343	-
18343	18344	-
18344	18345	-
18345	18346	-
18346	18347	-
18347	18333	-
18348	18349	-
18349	18350	-
18350	18351	-
18351	18352	-
18352	18353	-

Текстовое описание местоположения границ населенных пунктов, территориальных зон

Прохождение границы		Описание прохождения границы
от точки	до точки	
1	2	3
18353	18354	-
18354	18355	-
18355	18356	-
18356	18357	-
18357	18358	-
18358	18359	-
18359	18348	-
18360	18361	-
18361	18362	-
18362	18363	-
18363	18364	-
18364	18365	-
18365	18366	-
18366	18367	-
18367	18368	-
18368	18369	-
18369	18360	-
18370	18371	-
18371	18372	-
18372	18373	-
18373	18374	-
18374	18375	-
18375	18376	-
18376	18377	-
18377	18370	-
18378	18379	-
18379	18380	-
18380	18381	-
18381	18382	-
18382	18383	-
18383	18384	-
18384	18385	-
18385	18386	-
18386	18387	-
18387	18388	-
18388	18389	-
18389	18390	-

Текстовое описание местоположения границ населенных пунктов, территориальных зон

Прохождение границы		Описание прохождения границы
от точки	до точки	
1	2	3
18390	18378	-
18391	18392	-
18392	18393	-
18393	18394	-
18394	18395	-
18395	18396	-
18396	18397	-
18397	18398	-
18398	18391	-
18399	18400	-
18400	18401	-
18401	18402	-
18402	18403	-
18403	18404	-
18404	18405	-
18405	18406	-
18406	18407	-
18407	18408	-
18408	18409	-
18409	18410	-
18410	18411	-
18411	18412	-
18412	18413	-
18413	18399	-
18414	18415	-
18415	18416	-
18416	18417	-
18417	18418	-
18418	18419	-
18419	18420	-
18420	18421	-
18421	18422	-
18422	18423	-
18423	18424	-
18424	18425	-
18425	18426	-
18426	18427	-

Текстовое описание местоположения границ населенных пунктов, территориальных зон

Прохождение границы		Описание прохождения границы
от точки	до точки	
1	2	3
18427	18428	-
18428	18429	-
18429	18430	-
18430	18414	-
18431	18432	-
18432	18433	-
18433	18434	-
18434	18435	-
18435	18436	-
18436	18437	-
18437	18438	-
18438	18439	-
18439	18440	-
18440	18441	-
18441	18442	-
18442	18443	-
18443	18444	-
18444	18431	-
18445	18446	-
18446	18447	-
18447	18448	-
18448	18449	-
18449	18450	-
18450	18445	-
18451	18452	-
18452	18453	-
18453	18454	-
18454	18455	-
18455	18456	-
18456	18457	-
18457	18458	-
18458	18459	-
18459	18460	-
18460	18461	-
18461	18462	-
18462	18463	-
18463	18464	-

Текстовое описание местоположения границ населенных пунктов, территориальных зон

Прохождение границы		Описание прохождения границы
от точки	до точки	
1	2	3
18464	18465	-
18465	18466	-
18466	18467	-
18467	18468	-
18468	18469	-
18469	18470	-
18470	18471	-
18471	18472	-
18472	18473	-
18473	18474	-
18474	18475	-
18475	18476	-
18476	18477	-
18477	18478	-
18478	18479	-
18479	18480	-
18480	18481	-
18481	18482	-
18482	18483	-
18483	18484	-
18484	18485	-
18485	18486	-
18486	18487	-
18487	18488	-
18488	18489	-
18489	18490	-
18490	18491	-
18491	18492	-
18492	18493	-
18493	18494	-
18494	18495	-
18495	18496	-
18496	18497	-
18497	18498	-
18498	18451	-
18499	18500	-
18500	18501	-

Текстовое описание местоположения границ населенных пунктов, территориальных зон

Прохождение границы		Описание прохождения границы
от точки	до точки	
1	2	3
18501	18502	-
18502	18503	-
18503	18504	-
18504	18505	-
18505	18506	-
18506	18507	-
18507	18508	-
18508	18509	-
18509	18510	-
18510	18499	-
18511	18512	-
18512	18513	-
18513	18514	-
18514	18515	-
18515	18516	-
18516	18517	-
18517	18518	-
18518	18511	-
18519	18520	-
18520	18521	-
18521	18522	-
18522	18523	-
18523	18524	-
18524	18525	-
18525	18526	-
18526	18527	-
18527	18528	-
18528	18529	-
18529	18530	-
18530	18531	-
18531	18532	-
18532	18533	-
18533	18534	-
18534	18535	-
18535	18536	-
18536	18537	-
18537	18538	-

Текстовое описание местоположения границ населенных пунктов, территориальных зон

Прохождение границы		Описание прохождения границы
от точки	до точки	
1	2	3
18538	18539	-
18539	18540	-
18540	18541	-
18541	18542	-
18542	18543	-
18543	18544	-
18544	18545	-
18545	18546	-
18546	18547	-
18547	18548	-
18548	18549	-
18549	18550	-
18550	18551	-
18551	18552	-
18552	18553	-
18553	18554	-
18554	18555	-
18555	18556	-
18556	18557	-
18557	18558	-
18558	18559	-
18559	18519	-
18560	18561	-
18561	18562	-
18562	18563	-
18563	18564	-
18564	18565	-
18565	18566	-
18566	18567	-
18567	18568	-
18568	18569	-
18569	18570	-
18570	18571	-
18571	18572	-
18572	18560	-
18573	18574	-
18574	18575	-

Текстовое описание местоположения границ населенных пунктов, территориальных зон

Прохождение границы		Описание прохождения границы
от точки	до точки	
1	2	3
18575	18576	-
18576	18577	-
18577	18578	-
18578	18579	-
18579	18573	-
18580	18581	-
18581	18582	-
18582	18583	-
18583	18584	-
18584	18585	-
18585	18586	-
18586	18580	-
18587	18588	-
18588	18589	-
18589	18590	-
18590	18591	-
18591	18592	-
18592	18593	-
18593	18594	-
18594	18595	-
18595	18596	-
18596	18597	-
18597	18598	-
18598	18599	-
18599	18600	-
18600	18601	-
18601	18602	-
18602	18603	-
18603	18604	-
18604	18605	-
18605	18606	-
18606	18607	-
18607	18608	-
18608	18587	-
18609	18610	-
18610	18611	-
18611	18612	-

Текстовое описание местоположения границ населенных пунктов, территориальных зон

Прохождение границы		Описание прохождения границы
от точки	до точки	
1	2	3
18612	18613	-
18613	18614	-
18614	18615	-
18615	18616	-
18616	18617	-
18617	18618	-
18618	18619	-
18619	18620	-
18620	18621	-
18621	18622	-
18622	18623	-
18623	18624	-
18624	18625	-
18625	18626	-
18626	18627	-
18627	18609	-
18628	18629	-
18629	18630	-
18630	18631	-
18631	18632	-
18632	18628	-
18633	18634	-
18634	18635	-
18635	18636	-
18636	18637	-
18637	18638	-
18638	18633	-
18639	18640	-
18640	18641	-
18641	18642	-
18642	18643	-
18643	18644	-
18644	18645	-
18645	18646	-
18646	18639	-
18647	18648	-
18648	18649	-

Текстовое описание местоположения границ населенных пунктов, территориальных зон

Прохождение границы		Описание прохождения границы
от точки	до точки	
1	2	3
18649	18650	-
18650	18651	-
18651	18652	-
18652	18653	-
18653	18654	-
18654	18655	-
18655	18656	-
18656	18657	-
18657	18658	-
18658	18659	-
18659	18660	-
18660	18647	-
18661	18662	-
18662	18663	-
18663	18664	-
18664	18665	-
18665	18666	-
18666	18667	-
18667	18668	-
18668	18661	-
18669	18670	-
18670	18671	-
18671	18672	-
18672	18673	-
18673	18674	-
18674	18675	-
18675	18676	-
18676	18677	-
18677	18678	-
18678	18679	-
18679	18680	-
18680	18681	-
18681	18682	-
18682	18683	-
18683	18669	-
18684	18685	-
18685	18686	-

Текстовое описание местоположения границ населенных пунктов, территориальных зон

Прохождение границы		Описание прохождения границы
от точки	до точки	
1	2	3
18686	18687	-
18687	18688	-
18688	18689	-
18689	18690	-
18690	18691	-
18691	18692	-
18692	18693	-
18693	18694	-
18694	18695	-
18695	18696	-
18696	18697	-
18697	18698	-
18698	18699	-
18699	18700	-
18700	18701	-
18701	18702	-
18702	18684	-
18703	18704	-
18704	18705	-
18705	18706	-
18706	18707	-
18707	18703	-
18708	18709	-
18709	18710	-
18710	18711	-
18711	18712	-
18712	18713	-
18713	18714	-
18714	18715	-
18715	18716	-
18716	18717	-
18717	18718	-
18718	18719	-
18719	18720	-
18720	18721	-
18721	18722	-
18722	18723	-

Текстовое описание местоположения границ населенных пунктов, территориальных зон

Прохождение границы		Описание прохождения границы
от точки	до точки	
1	2	3
18723	18724	-
18724	18725	-
18725	18726	-
18726	18727	-
18727	18728	-
18728	18729	-
18729	18730	-
18730	18731	-
18731	18708	-
18732	18733	-
18733	18734	-
18734	18735	-
18735	18736	-
18736	18737	-
18737	18738	-
18738	18739	-
18739	18740	-
18740	18741	-
18741	18742	-
18742	18743	-
18743	18744	-
18744	18745	-
18745	18746	-
18746	18747	-
18747	18748	-
18748	18749	-
18749	18750	-
18750	18751	-
18751	18752	-
18752	18753	-
18753	18754	-
18754	18755	-
18755	18756	-
18756	18757	-
18757	18758	-
18758	18759	-
18759	18760	-

Текстовое описание местоположения границ населенных пунктов, территориальных зон

Прохождение границы		Описание прохождения границы
от точки	до точки	
1	2	3
18760	18761	-
18761	18762	-
18762	18763	-
18763	18764	-
18764	18765	-
18765	18766	-
18766	18767	-
18767	18768	-
18768	18769	-
18769	18770	-
18770	18771	-
18771	18772	-
18772	18773	-
18773	18774	-
18774	18732	-
18775	18776	-
18776	18777	-
18777	18778	-
18778	18779	-
18779	18780	-
18780	18781	-
18781	18782	-
18782	18783	-
18783	18775	-
18784	18785	-
18785	18786	-
18786	18787	-
18787	18788	-
18788	18789	-
18789	18790	-
18790	18791	-
18791	18792	-
18792	18793	-
18793	18784	-
18794	18795	-
18795	18796	-
18796	18797	-

Текстовое описание местоположения границ населенных пунктов, территориальных зон

Прохождение границы		Описание прохождения границы
от точки	до точки	
1	2	3
18797	18798	-
18798	18799	-
18799	18800	-
18800	18801	-
18801	18802	-
18802	18803	-
18803	18804	-
18804	18805	-
18805	18806	-
18806	18807	-
18807	18808	-
18808	18809	-
18809	18810	-
18810	18811	-
18811	18812	-
18812	18813	-
18813	18814	-
18814	18794	-
18815	18816	-
18816	18817	-
18817	18818	-
18818	18819	-
18819	18820	-
18820	18821	-
18821	18822	-
18822	18823	-
18823	18824	-
18824	18825	-
18825	18826	-
18826	18827	-
18827	18815	-
18828	18829	-
18829	18830	-
18830	18831	-
18831	18832	-
18832	18833	-
18833	18828	-

Текстовое описание местоположения границ населенных пунктов, территориальных зон

Прохождение границы		Описание прохождения границы
от точки	до точки	
1	2	3
18834	18835	-
18835	18836	-
18836	18837	-
18837	18838	-
18838	18839	-
18839	18840	-
18840	18841	-
18841	18842	-
18842	18843	-
18843	18844	-
18844	18845	-
18845	18846	-
18846	18847	-
18847	18848	-
18848	18834	-
18849	18850	-
18850	18851	-
18851	18852	-
18852	18853	-
18853	18854	-
18854	18855	-
18855	18856	-
18856	18857	-
18857	18858	-
18858	18859	-
18859	18860	-
18860	18861	-
18861	18862	-
18862	18863	-
18863	18864	-
18864	18865	-
18865	18849	-
18866	18867	-
18867	18868	-
18868	18869	-
18869	18870	-
18870	18871	-

Текстовое описание местоположения границ населенных пунктов, территориальных зон

Прохождение границы		Описание прохождения границы
от точки	до точки	
1	2	3
18871	18872	-
18872	18873	-
18873	18874	-
18874	18875	-
18875	18876	-
18876	18877	-
18877	18878	-
18878	18879	-
18879	18880	-
18880	18881	-
18881	18882	-
18882	18883	-
18883	18884	-
18884	18885	-
18885	18886	-
18886	18887	-
18887	18888	-
18888	18889	-
18889	18890	-
18890	18891	-
18891	18892	-
18892	18893	-
18893	18894	-
18894	18895	-
18895	18896	-
18896	18866	-
18897	18898	-
18898	18899	-
18899	18900	-
18900	18901	-
18901	18902	-
18902	18903	-
18903	18904	-
18904	18897	-
18905	18906	-
18906	18907	-
18907	18908	-

Текстовое описание местоположения границ населенных пунктов, территориальных зон

Прохождение границы		Описание прохождения границы
от точки	до точки	
1	2	3
18908	18909	-
18909	18910	-
18910	18911	-
18911	18912	-
18912	18913	-
18913	18914	-
18914	18915	-
18915	18916	-
18916	18917	-
18917	18918	-
18918	18919	-
18919	18920	-
18920	18921	-
18921	18922	-
18922	18923	-
18923	18924	-
18924	18925	-
18925	18926	-
18926	18927	-
18927	18928	-
18928	18929	-
18929	18930	-
18930	18931	-
18931	18932	-
18932	18933	-
18933	18934	-
18934	18935	-
18935	18936	-
18936	18937	-
18937	18938	-
18938	18939	-
18939	18940	-
18940	18941	-
18941	18942	-
18942	18943	-
18943	18944	-
18944	18905	-

Текстовое описание местоположения границ населенных пунктов, территориальных зон

Прохождение границы		Описание прохождения границы
от точки	до точки	
1	2	3
18945	18946	-
18946	18947	-
18947	18948	-
18948	18949	-
18949	18950	-
18950	18951	-
18951	18945	-
18952	18953	-
18953	18954	-
18954	18955	-
18955	18956	-
18956	18957	-
18957	18958	-
18958	18952	-
18959	18960	-
18960	18961	-
18961	18962	-
18962	18963	-
18963	18964	-
18964	18965	-
18965	18959	-
18966	18967	-
18967	18968	-
18968	18969	-
18969	18970	-
18970	18971	-
18971	18972	-
18972	18973	-
18973	18974	-
18974	18975	-
18975	18976	-
18976	18966	-
18977	18978	-
18978	18979	-
18979	18980	-
18980	18981	-
18981	18982	-

Текстовое описание местоположения границ населенных пунктов, территориальных зон

Прохождение границы		Описание прохождения границы
от точки	до точки	
1	2	3
18982	18983	-
18983	18984	-
18984	18985	-
18985	18986	-
18986	18987	-
18987	18988	-
18988	18977	-
18989	18990	-
18990	18991	-
18991	18992	-
18992	18993	-
18993	18994	-
18994	18995	-
18995	18996	-
18996	18997	-
18997	18998	-
18998	18989	-
18999	19000	-
19000	19001	-
19001	19002	-
19002	19003	-
19003	18999	-
19004	19005	-
19005	19006	-
19006	19007	-
19007	19008	-
19008	19009	-
19009	19010	-
19010	19004	-
19011	19012	-
19012	19013	-
19013	19014	-
19014	19015	-
19015	19016	-
19016	19017	-
19017	19018	-
19018	19019	-

Текстовое описание местоположения границ населенных пунктов, территориальных зон

Прохождение границы		Описание прохождения границы
от точки	до точки	
1	2	3
19019	19020	-
19020	19021	-
19021	19011	-
19022	19023	-
19023	19024	-
19024	19025	-
19025	19026	-
19026	19027	-
19027	19028	-
19028	19029	-
19029	19030	-
19030	19031	-
19031	19032	-
19032	19033	-
19033	19034	-
19034	19035	-
19035	19022	-
19036	19037	-
19037	19038	-
19038	19039	-
19039	19040	-
19040	19041	-
19041	19042	-
19042	19043	-
19043	19044	-
19044	19045	-
19045	19046	-
19046	19047	-
19047	19048	-
19048	19049	-
19049	19050	-
19050	19051	-
19051	19052	-
19052	19053	-
19053	19054	-
19054	19055	-
19055	19056	-

Текстовое описание местоположения границ населенных пунктов, территориальных зон

Прохождение границы		Описание прохождения границы
от точки	до точки	
1	2	3
19056	19036	-
19057	19058	-
19058	19059	-
19059	19060	-
19060	19061	-
19061	19062	-
19062	19063	-
19063	19057	-
19064	19065	-
19065	19066	-
19066	19067	-
19067	19068	-
19068	19064	-
19069	19070	-
19070	19071	-
19071	19072	-
19072	19073	-
19073	19074	-
19074	19075	-
19075	19076	-
19076	19077	-
19077	19078	-
19078	19079	-
19079	19080	-
19080	19081	-
19081	19082	-
19082	19083	-
19083	19069	-
19084	19085	-
19085	19086	-
19086	19087	-
19087	19088	-
19088	19089	-
19089	19090	-
19090	19091	-
19091	19092	-
19092	19093	-

Текстовое описание местоположения границ населенных пунктов, территориальных зон

Прохождение границы		Описание прохождения границы
от точки	до точки	
1	2	3
19093	19094	-
19094	19095	-
19095	19096	-
19096	19097	-
19097	19098	-
19098	19099	-
19099	19100	-
19100	19101	-
19101	19102	-
19102	19103	-
19103	19104	-
19104	19105	-
19105	19106	-
19106	19107	-
19107	19108	-
19108	19109	-
19109	19110	-
19110	19111	-
19111	19112	-
19112	19113	-
19113	19114	-
19114	19115	-
19115	19116	-
19116	19117	-
19117	19118	-
19118	19119	-
19119	19120	-
19120	19121	-
19121	19122	-
19122	19123	-
19123	19124	-
19124	19084	-
19125	19126	-
19126	19127	-
19127	19128	-
19128	19129	-
19129	19130	-

Текстовое описание местоположения границ населенных пунктов, территориальных зон

Прохождение границы		Описание прохождения границы
от точки	до точки	
1	2	3
19130	19131	-
19131	19125	-
19132	19133	-
19133	19134	-
19134	19135	-
19135	19136	-
19136	19137	-
19137	19138	-
19138	19139	-
19139	19140	-
19140	19132	-
19141	19142	-
19142	19143	-
19143	19144	-
19144	19145	-
19145	19146	-
19146	19147	-
19147	19148	-
19148	19149	-
19149	19150	-
19150	19151	-
19151	19141	-
19152	19153	-
19153	19154	-
19154	19155	-
19155	19156	-
19156	19157	-
19157	19158	-
19158	19159	-
19159	19152	-
19160	19161	-
19161	19162	-
19162	19163	-
19163	19164	-
19164	19165	-
19165	19166	-
19166	19167	-

Текстовое описание местоположения границ населенных пунктов, территориальных зон

Прохождение границы		Описание прохождения границы
от точки	до точки	
1	2	3
19167	19168	-
19168	19169	-
19169	19160	-
19170	19171	-
19171	19172	-
19172	19173	-
19173	19174	-
19174	19175	-
19175	19176	-
19176	19177	-
19177	19170	-
19178	19179	-
19179	19180	-
19180	19181	-
19181	19182	-
19182	19178	-
19183	19184	-
19184	19185	-
19185	19186	-
19186	19187	-
19187	19188	-
19188	19189	-
19189	19183	-
19190	19191	-
19191	19192	-
19192	19193	-
19193	19194	-
19194	19195	-
19195	19196	-
19196	19190	-
19197	19198	-
19198	19199	-
19199	19200	-
19200	19201	-
19201	19202	-
19202	19203	-
19203	19204	-

Текстовое описание местоположения границ населенных пунктов, территориальных зон

Прохождение границы		Описание прохождения границы
от точки	до точки	
1	2	3
19204	19205	-
19205	19206	-
19206	19207	-
19207	19208	-
19208	19209	-
19209	19210	-
19210	19211	-
19211	19212	-
19212	19213	-
19213	19214	-
19214	19215	-
19215	19216	-
19216	19217	-
19217	19218	-
19218	19219	-
19219	19220	-
19220	19221	-
19221	19222	-
19222	19223	-
19223	19224	-
19224	19225	-
19225	19226	-
19226	19227	-
19227	19228	-
19228	19229	-
19229	19230	-
19230	19231	-
19231	19232	-
19232	19233	-
19233	19234	-
19234	19235	-
19235	19236	-
19236	19237	-
19237	19238	-
19238	19239	-
19239	19240	-
19240	19241	-

Текстовое описание местоположения границ населенных пунктов, территориальных зон

Прохождение границы		Описание прохождения границы
от точки	до точки	
1	2	3
19241	19242	-
19242	19243	-
19243	19244	-
19244	19245	-
19245	19246	-
19246	19247	-
19247	19248	-
19248	19249	-
19249	19250	-
19250	19251	-
19251	19252	-
19252	19253	-
19253	19254	-
19254	19255	-
19255	19256	-
19256	19257	-
19257	19258	-
19258	19259	-
19259	19260	-
19260	19261	-
19261	19262	-
19262	19263	-
19263	19264	-
19264	19265	-
19265	19197	-
19266	19267	-
19267	19268	-
19268	19269	-
19269	19270	-
19270	19266	-
19271	19272	-
19272	19273	-
19273	19274	-
19274	19271	-
19275	19276	-
19276	19277	-
19277	19278	-

Текстовое описание местоположения границ населенных пунктов, территориальных зон

Прохождение границы		Описание прохождения границы
от точки	до точки	
1	2	3
19278	19279	-
19279	19280	-
19280	19281	-
19281	19282	-
19282	19283	-
19283	19284	-
19284	19285	-
19285	19286	-
19286	19275	-
19287	19288	-
19288	19289	-
19289	19290	-
19290	19291	-
19291	19292	-
19292	19293	-
19293	19294	-
19294	19295	-
19295	19296	-
19296	19297	-
19297	19287	-
19298	19299	-
19299	19300	-
19300	19301	-
19301	19302	-
19302	19303	-
19303	19304	-
19304	19305	-
19305	19306	-
19306	19307	-
19307	19308	-
19308	19298	-
19309	19310	-
19310	19311	-
19311	19312	-
19312	19313	-
19313	19314	-
19314	19315	-

Текстовое описание местоположения границ населенных пунктов, территориальных зон

Прохождение границы		Описание прохождения границы
от точки	до точки	
1	2	3
19315	19316	-
19316	19317	-
19317	19318	-
19318	19319	-
19319	19320	-
19320	19321	-
19321	19322	-
19322	19309	-
19323	19324	-
19324	19325	-
19325	19326	-
19326	19327	-
19327	19328	-
19328	19329	-
19329	19330	-
19330	19331	-
19331	19332	-
19332	19333	-
19333	19323	-
19334	19335	-
19335	19336	-
19336	19337	-
19337	19338	-
19338	19339	-
19339	19340	-
19340	19341	-
19341	19342	-
19342	19343	-
19343	19344	-
19344	19334	-
19345	19346	-
19346	19347	-
19347	19348	-
19348	19349	-
19349	19350	-
19350	19351	-
19351	19352	-

Текстовое описание местоположения границ населенных пунктов, территориальных зон

Прохождение границы		Описание прохождения границы
от точки	до точки	
1	2	3
19352	19353	-
19353	19345	-
19354	19355	-
19355	19356	-
19356	19357	-
19357	19358	-
19358	19359	-
19359	19360	-
19360	19361	-
19361	19362	-
19362	19363	-
19363	19364	-
19364	19365	-
19365	19366	-
19366	19367	-
19367	19368	-
19368	19369	-
19369	19370	-
19370	19371	-
19371	19372	-
19372	19373	-
19373	19374	-
19374	19375	-
19375	19376	-
19376	19377	-
19377	19378	-
19378	19379	-
19379	19380	-
19380	19354	-
19381	19382	-
19382	19383	-
19383	19384	-
19384	19385	-
19385	19386	-
19386	19387	-
19387	19388	-
19388	19381	-

Текстовое описание местоположения границ населенных пунктов, территориальных зон

Прохождение границы		Описание прохождения границы
от точки	до точки	
1	2	3
19389	19390	-
19390	19391	-
19391	19392	-
19392	19393	-
19393	19394	-
19394	19395	-
19395	19396	-
19396	19397	-
19397	19398	-
19398	19399	-
19399	19400	-
19400	19389	-
19401	19402	-
19402	19403	-
19403	19404	-
19404	19405	-
19405	19401	-
19406	19407	-
19407	19408	-
19408	19409	-
19409	19410	-
19410	19411	-
19411	19406	-
19412	19413	-
19413	19414	-
19414	19415	-
19415	19416	-
19416	19417	-
19417	19418	-
19418	19412	-
19419	19420	-
19420	19421	-
19421	19422	-
19422	19423	-
19423	19424	-
19424	19425	-
19425	19426	-

Текстовое описание местоположения границ населенных пунктов, территориальных зон

Прохождение границы		Описание прохождения границы
от точки	до точки	
1	2	3
19426	19419	-
19427	19428	-
19428	19429	-
19429	19430	-
19430	19431	-
19431	19432	-
19432	19427	-
19433	19434	-
19434	19435	-
19435	19436	-
19436	19437	-
19437	19438	-
19438	19439	-
19439	19440	-
19440	19441	-
19441	19442	-
19442	19443	-
19443	19444	-
19444	19445	-
19445	19446	-
19446	19433	-
19447	19448	-
19448	19449	-
19449	19450	-
19450	19451	-
19451	19452	-
19452	19453	-
19453	19454	-
19454	19455	-
19455	19456	-
19456	19457	-
19457	19458	-
19458	19459	-
19459	19447	-
19460	19461	-
19461	19462	-
19462	19463	-

Текстовое описание местоположения границ населенных пунктов, территориальных зон

Прохождение границы		Описание прохождения границы
от точки	до точки	
1	2	3
19463	19464	-
19464	19465	-
19465	19466	-
19466	19467	-
19467	19468	-
19468	19469	-
19469	19460	-
19470	19471	-
19471	19472	-
19472	19473	-
19473	19474	-
19474	19475	-
19475	19476	-
19476	19477	-
19477	19478	-
19478	19479	-
19479	19480	-
19480	19481	-
19481	19470	-
19482	19483	-
19483	19484	-
19484	19485	-
19485	19486	-
19486	19487	-
19487	19488	-
19488	19489	-
19489	19490	-
19490	19491	-
19491	19492	-
19492	19493	-
19493	19494	-
19494	19495	-
19495	19496	-
19496	19497	-
19497	19498	-
19498	19499	-
19499	19482	-

Текстовое описание местоположения границ населенных пунктов, территориальных зон

Прохождение границы		Описание прохождения границы
от точки	до точки	
1	2	3
19500	19501	-
19501	19502	-
19502	19503	-
19503	19504	-
19504	19505	-
19505	19506	-
19506	19507	-
19507	19508	-
19508	19509	-
19509	19510	-
19510	19511	-
19511	19512	-
19512	19513	-
19513	19514	-
19514	19515	-
19515	19516	-
19516	19517	-
19517	19518	-
19518	19500	-
19519	19520	-
19520	19521	-
19521	19522	-
19522	19523	-
19523	19524	-
19524	19525	-
19525	19526	-
19526	19527	-
19527	19528	-
19528	19529	-
19529	19530	-
19530	19531	-
19531	19532	-
19532	19533	-
19533	19534	-
19534	19535	-
19535	19536	-
19536	19537	-

Текстовое описание местоположения границ населенных пунктов, территориальных зон

Прохождение границы		Описание прохождения границы
от точки	до точки	
1	2	3
19537	19538	-
19538	19539	-
19539	19540	-
19540	19541	-
19541	19519	-
19542	19543	-
19543	19544	-
19544	19545	-
19545	19546	-
19546	19547	-
19547	19548	-
19548	19549	-
19549	19550	-
19550	19551	-
19551	19552	-
19552	19553	-
19553	19554	-
19554	19555	-
19555	19556	-
19556	19557	-
19557	19558	-
19558	19542	-
19559	19560	-
19560	19561	-
19561	19562	-
19562	19559	-
19563	19564	-
19564	19565	-
19565	19566	-
19566	19567	-
19567	19568	-
19568	19569	-
19569	19570	-
19570	19571	-
19571	19572	-
19572	19573	-
19573	19574	-

Текстовое описание местоположения границ населенных пунктов, территориальных зон

Прохождение границы		Описание прохождения границы
от точки	до точки	
1	2	3
19574	19575	-
19575	19576	-
19576	19563	-
19577	19578	-
19578	19579	-
19579	19580	-
19580	19581	-
19581	19582	-
19582	19583	-
19583	19584	-
19584	19585	-
19585	19586	-
19586	19587	-
19587	19588	-
19588	19577	-
19589	19590	-
19590	19591	-
19591	19592	-
19592	19593	-
19593	19594	-
19594	19595	-
19595	19596	-
19596	19597	-
19597	19598	-
19598	19599	-
19599	19600	-
19600	19589	-
19601	19602	-
19602	19603	-
19603	19604	-
19604	19605	-
19605	19606	-
19606	19607	-
19607	19608	-
19608	19609	-
19609	19610	-
19610	19611	-

Текстовое описание местоположения границ населенных пунктов, территориальных зон

Прохождение границы		Описание прохождения границы
от точки	до точки	
1	2	3
19611	19612	-
19612	19601	-
19613	19614	-
19614	19615	-
19615	19616	-
19616	19617	-
19617	19618	-
19618	19619	-
19619	19620	-
19620	19621	-
19621	19622	-
19622	19613	-
19623	19624	-
19624	19625	-
19625	19626	-
19626	19627	-
19627	19628	-
19628	19629	-
19629	19630	-
19630	19631	-
19631	19632	-
19632	19633	-
19633	19634	-
19634	19635	-
19635	19636	-
19636	19637	-
19637	19638	-
19638	19639	-
19639	19640	-
19640	19641	-
19641	19623	-
19642	19643	-
19643	19644	-
19644	19645	-
19645	19646	-
19646	19647	-
19647	19648	-

Текстовое описание местоположения границ населенных пунктов, территориальных зон

Прохождение границы		Описание прохождения границы
от точки	до точки	
1	2	3
19648	19649	-
19649	19650	-
19650	19651	-
19651	19652	-
19652	19653	-
19653	19654	-
19654	19655	-
19655	19656	-
19656	19657	-
19657	19658	-
19658	19659	-
19659	19660	-
19660	19661	-
19661	19662	-
19662	19663	-
19663	19664	-
19664	19665	-
19665	19666	-
19666	19667	-
19667	19668	-
19668	19669	-
19669	19670	-
19670	19671	-
19671	19672	-
19672	19673	-
19673	19674	-
19674	19675	-
19675	19676	-
19676	19677	-
19677	19642	-
19678	19679	-
19679	19680	-
19680	19681	-
19681	19682	-
19682	19683	-
19683	19684	-
19684	19685	-

Текстовое описание местоположения границ населенных пунктов, территориальных зон

Прохождение границы		Описание прохождения границы
от точки	до точки	
1	2	3
19685	19686	-
19686	19687	-
19687	19688	-
19688	19678	-
19689	19690	-
19690	19691	-
19691	19692	-
19692	19693	-
19693	19694	-
19694	19695	-
19695	19689	-
19696	19697	-
19697	19698	-
19698	19699	-
19699	19700	-
19700	19696	-
19701	19702	-
19702	19703	-
19703	19704	-
19704	19705	-
19705	19706	-
19706	19707	-
19707	19708	-
19708	19709	-
19709	19710	-
19710	19711	-
19711	19712	-
19712	19713	-
19713	19714	-
19714	19715	-
19715	19716	-
19716	19717	-
19717	19718	-
19718	19719	-
19719	19720	-
19720	19721	-
19721	19722	-

Текстовое описание местоположения границ населенных пунктов, территориальных зон

Прохождение границы		Описание прохождения границы
от точки	до точки	
1	2	3
19722	19723	-
19723	19724	-
19724	19725	-
19725	19726	-
19726	19727	-
19727	19728	-
19728	19729	-
19729	19730	-
19730	19731	-
19731	19732	-
19732	19733	-
19733	19734	-
19734	19735	-
19735	19736	-
19736	19737	-
19737	19738	-
19738	19739	-
19739	19740	-
19740	19741	-
19741	19742	-
19742	19743	-
19743	19744	-
19744	19745	-
19745	19746	-
19746	19747	-
19747	19748	-
19748	19749	-
19749	19701	-
19750	19751	-
19751	19752	-
19752	19753	-
19753	19754	-
19754	19755	-
19755	19756	-
19756	19757	-
19757	19758	-
19758	19750	-

Текстовое описание местоположения границ населенных пунктов, территориальных зон

Прохождение границы		Описание прохождения границы
от точки	до точки	
1	2	3
19759	19760	-
19760	19761	-
19761	19762	-
19762	19763	-
19763	19764	-
19764	19765	-
19765	19766	-
19766	19767	-
19767	19768	-
19768	19769	-
19769	19770	-
19770	19759	-
19771	19772	-
19772	19773	-
19773	19774	-
19774	19775	-
19775	19776	-
19776	19777	-
19777	19778	-
19778	19779	-
19779	19780	-
19780	19781	-
19781	19782	-
19782	19783	-
19783	19784	-
19784	19785	-
19785	19786	-
19786	19787	-
19787	19788	-
19788	19789	-
19789	19790	-
19790	19791	-
19791	19792	-
19792	19793	-
19793	19794	-
19794	19795	-
19795	19796	-

Текстовое описание местоположения границ населенных пунктов, территориальных зон

Прохождение границы		Описание прохождения границы
от точки	до точки	
1	2	3
19796	19797	-
19797	19798	-
19798	19799	-
19799	19800	-
19800	19771	-
19801	19802	-
19802	19803	-
19803	19804	-
19804	19805	-
19805	19806	-
19806	19807	-
19807	19808	-
19808	19809	-
19809	19810	-
19810	19811	-
19811	19812	-
19812	19813	-
19813	19814	-
19814	19815	-
19815	19816	-
19816	19817	-
19817	19818	-
19818	19819	-
19819	19820	-
19820	19821	-
19821	19801	-
19822	19823	-
19823	19824	-
19824	19825	-
19825	19826	-
19826	19827	-
19827	19828	-
19828	19829	-
19829	19830	-
19830	19831	-
19831	19832	-
19832	19833	-

Текстовое описание местоположения границ населенных пунктов, территориальных зон

Прохождение границы		Описание прохождения границы
от точки	до точки	
1	2	3
19833	19834	-
19834	19835	-
19835	19836	-
19836	19837	-
19837	19838	-
19838	19839	-
19839	19840	-
19840	19822	-
19841	19842	-
19842	19843	-
19843	19844	-
19844	19845	-
19845	19846	-
19846	19847	-
19847	19848	-
19848	19849	-
19849	19850	-
19850	19841	-
19851	19852	-
19852	19853	-
19853	19854	-
19854	19855	-
19855	19856	-
19856	19857	-
19857	19858	-
19858	19859	-
19859	19860	-
19860	19861	-
19861	19862	-
19862	19863	-
19863	19864	-
19864	19865	-
19865	19866	-
19866	19867	-
19867	19868	-
19868	19869	-
19869	19870	-

Текстовое описание местоположения границ населенных пунктов, территориальных зон

Прохождение границы		Описание прохождения границы
от точки	до точки	
1	2	3
19870	19871	-
19871	19872	-
19872	19851	-
19873	19874	-
19874	19875	-
19875	19876	-
19876	19873	-
19877	19878	-
19878	19879	-
19879	19880	-
19880	19881	-
19881	19882	-
19882	19883	-
19883	19884	-
19884	19885	-
19885	19886	-
19886	19887	-
19887	19888	-
19888	19889	-
19889	19890	-
19890	19891	-
19891	19892	-
19892	19893	-
19893	19894	-
19894	19895	-
19895	19896	-
19896	19897	-
19897	19898	-
19898	19899	-
19899	19877	-
19900	19901	-
19901	19902	-
19902	19903	-
19903	19904	-
19904	19905	-
19905	19906	-
19906	19907	-

Текстовое описание местоположения границ населенных пунктов, территориальных зон

Прохождение границы		Описание прохождения границы
от точки	до точки	
1	2	3
19907	19908	-
19908	19900	-
19909	19910	-
19910	19911	-
19911	19912	-
19912	19913	-
19913	19914	-
19914	19909	-
19915	19916	-
19916	19917	-
19917	19918	-
19918	19919	-
19919	19920	-
19920	19921	-
19921	19922	-
19922	19923	-
19923	19924	-
19924	19925	-
19925	19926	-
19926	19927	-
19927	19928	-
19928	19929	-
19929	19930	-
19930	19931	-
19931	19932	-
19932	19933	-
19933	19934	-
19934	19935	-
19935	19936	-
19936	19937	-
19937	19938	-
19938	19939	-
19939	19940	-
19940	19941	-
19941	19942	-
19942	19943	-
19943	19944	-

Текстовое описание местоположения границ населенных пунктов, территориальных зон

Прохождение границы		Описание прохождения границы
от точки	до точки	
1	2	3
19944	19945	-
19945	19946	-
19946	19915	-
19947	19948	-
19948	19949	-
19949	19950	-
19950	19951	-
19951	19952	-
19952	19953	-
19953	19954	-
19954	19955	-
19955	19956	-
19956	19957	-
19957	19958	-
19958	19959	-
19959	19960	-
19960	19961	-
19961	19962	-
19962	19963	-
19963	19964	-
19964	19965	-
19965	19966	-
19966	19967	-
19967	19968	-
19968	19969	-
19969	19970	-
19970	19971	-
19971	19972	-
19972	19973	-
19973	19974	-
19974	19975	-
19975	19976	-
19976	19977	-
19977	19978	-
19978	19979	-
19979	19980	-
19980	19981	-

Текстовое описание местоположения границ населенных пунктов, территориальных зон

Прохождение границы		Описание прохождения границы
от точки	до точки	
1	2	3
19981	19982	-
19982	19983	-
19983	19947	-
19984	19985	-
19985	19986	-
19986	19987	-
19987	19988	-
19988	19989	-
19989	19990	-
19990	19991	-
19991	19992	-
19992	19993	-
19993	19994	-
19994	19995	-
19995	19996	-
19996	19997	-
19997	19998	-
19998	19999	-
19999	20000	-
20000	20001	-
20001	20002	-
20002	20003	-
20003	20004	-
20004	20005	-
20005	20006	-
20006	20007	-
20007	20008	-
20008	20009	-
20009	20010	-
20010	20011	-
20011	20012	-
20012	20013	-
20013	20014	-
20014	20015	-
20015	20016	-
20016	20017	-
20017	20018	-

Текстовое описание местоположения границ населенных пунктов, территориальных зон

Прохождение границы		Описание прохождения границы
от точки	до точки	
1	2	3
20018	20019	-
20019	20020	-
20020	20021	-
20021	20022	-
20022	19984	-
20023	20024	-
20024	20025	-
20025	20026	-
20026	20027	-
20027	20028	-
20028	20029	-
20029	20030	-
20030	20031	-
20031	20032	-
20032	20033	-
20033	20034	-
20034	20035	-
20035	20036	-
20036	20037	-
20037	20038	-
20038	20039	-
20039	20040	-
20040	20041	-
20041	20042	-
20042	20043	-
20043	20044	-
20044	20045	-
20045	20046	-
20046	20047	-
20047	20048	-
20048	20049	-
20049	20050	-
20050	20051	-
20051	20052	-
20052	20053	-
20053	20054	-
20054	20055	-

Текстовое описание местоположения границ населенных пунктов, территориальных зон

Прохождение границы		Описание прохождения границы
от точки	до точки	
1	2	3
20055	20056	-
20056	20023	-
20057	20058	-
20058	20059	-
20059	20060	-
20060	20061	-
20061	20062	-
20062	20057	-
20063	20064	-
20064	20065	-
20065	20066	-
20066	20067	-
20067	20068	-
20068	20063	-
20069	20070	-
20070	20071	-
20071	20072	-
20072	20073	-
20073	20074	-
20074	20075	-
20075	20076	-
20076	20077	-
20077	20078	-
20078	20079	-
20079	20080	-
20080	20081	-
20081	20069	-
20082	20083	-
20083	20084	-
20084	20085	-
20085	20086	-
20086	20087	-
20087	20088	-
20088	20089	-
20089	20090	-
20090	20091	-
20091	20092	-

Текстовое описание местоположения границ населенных пунктов, территориальных зон

Прохождение границы		Описание прохождения границы
от точки	до точки	
1	2	3
20092	20093	-
20093	20094	-
20094	20095	-
20095	20096	-
20096	20097	-
20097	20098	-
20098	20099	-
20099	20082	-
20100	20101	-
20101	20102	-
20102	20103	-
20103	20104	-
20104	20105	-
20105	20100	-
20106	20107	-
20107	20108	-
20108	20109	-
20109	20110	-
20110	20111	-
20111	20112	-
20112	20113	-
20113	20114	-
20114	20115	-
20115	20116	-
20116	20117	-
20117	20118	-
20118	20119	-
20119	20120	-
20120	20121	-
20121	20122	-
20122	20123	-
20123	20124	-
20124	20125	-
20125	20126	-
20126	20127	-
20127	20128	-
20128	20129	-

Текстовое описание местоположения границ населенных пунктов, территориальных зон

Прохождение границы		Описание прохождения границы
от точки	до точки	
1	2	3
20129	20130	-
20130	20131	-
20131	20132	-
20132	20133	-
20133	20134	-
20134	20135	-
20135	20136	-
20136	20137	-
20137	20138	-
20138	20139	-
20139	20140	-
20140	20141	-
20141	20106	-
20142	20143	-
20143	20144	-
20144	20145	-
20145	20146	-
20146	20147	-
20147	20142	-
20148	20149	-
20149	20150	-
20150	20151	-
20151	20152	-
20152	20153	-
20153	20154	-
20154	20155	-
20155	20156	-
20156	20157	-
20157	20158	-
20158	20159	-
20159	20148	-
20160	20161	-
20161	20162	-
20162	20163	-
20163	20164	-
20164	20165	-
20165	20160	-

Текстовое описание местоположения границ населенных пунктов, территориальных зон

Прохождение границы		Описание прохождения границы
от точки	до точки	
1	2	3
20166	20167	-
20167	20168	-
20168	20169	-
20169	20170	-
20170	20171	-
20171	20172	-
20172	20173	-
20173	20174	-
20174	20175	-
20175	20176	-
20176	20177	-
20177	20178	-
20178	20179	-
20179	20180	-
20180	20181	-
20181	20182	-
20182	20183	-
20183	20184	-
20184	20185	-
20185	20166	-
20186	20187	-
20187	20188	-
20188	20189	-
20189	20186	-
20190	20191	-
20191	20192	-
20192	20193	-
20193	20194	-
20194	20195	-
20195	20196	-
20196	20197	-
20197	20198	-
20198	20199	-
20199	20200	-
20200	20201	-
20201	20202	-
20202	20203	-

Текстовое описание местоположения границ населенных пунктов, территориальных зон

Прохождение границы		Описание прохождения границы
от точки	до точки	
1	2	3
20203	20204	-
20204	20205	-
20205	20206	-
20206	20207	-
20207	20208	-
20208	20209	-
20209	20210	-
20210	20211	-
20211	20212	-
20212	20190	-
20213	20214	-
20214	20215	-
20215	20216	-
20216	20217	-
20217	20218	-
20218	20219	-
20219	20220	-
20220	20221	-
20221	20222	-
20222	20223	-
20223	20224	-
20224	20213	-
20225	20226	-
20226	20227	-
20227	20228	-
20228	20229	-
20229	20230	-
20230	20231	-
20231	20232	-
20232	20233	-
20233	20234	-
20234	20235	-
20235	20236	-
20236	20237	-
20237	20238	-
20238	20239	-
20239	20240	-

Текстовое описание местоположения границ населенных пунктов, территориальных зон

Прохождение границы		Описание прохождения границы
от точки	до точки	
1	2	3
20240	20241	-
20241	20242	-
20242	20243	-
20243	20244	-
20244	20245	-
20245	20246	-
20246	20247	-
20247	20248	-
20248	20249	-
20249	20250	-
20250	20225	-
20251	20252	-
20252	20253	-
20253	20254	-
20254	20255	-
20255	20256	-
20256	20257	-
20257	20258	-
20258	20251	-
20259	20260	-
20260	20261	-
20261	20262	-
20262	20263	-
20263	20264	-
20264	20265	-
20265	20266	-
20266	20267	-
20267	20268	-
20268	20259	-
20269	20270	-
20270	20271	-
20271	20272	-
20272	20273	-
20273	20269	-
20274	20275	-
20275	20276	-
20276	20277	-

Текстовое описание местоположения границ населенных пунктов, территориальных зон

Прохождение границы		Описание прохождения границы
от точки	до точки	
1	2	3
20277	20274	-
20278	20279	-
20279	20280	-
20280	20281	-
20281	20282	-
20282	20283	-
20283	20284	-
20284	20285	-
20285	20286	-
20286	20278	-
20287	20288	-
20288	20289	-
20289	20290	-
20290	20287	-
20291	20292	-
20292	20293	-
20293	20294	-
20294	20295	-
20295	20296	-
20296	20297	-
20297	20291	-
20298	20299	-
20299	20300	-
20300	20301	-
20301	20302	-
20302	20303	-
20303	20304	-
20304	20305	-
20305	20306	-
20306	20307	-
20307	20308	-
20308	20309	-
20309	20310	-
20310	20311	-
20311	20312	-
20312	20313	-
20313	20314	-

Текстовое описание местоположения границ населенных пунктов, территориальных зон

Прохождение границы		Описание прохождения границы
от точки	до точки	
1	2	3
20314	20315	-
20315	20316	-
20316	20317	-
20317	20318	-
20318	20319	-
20319	20320	-
20320	20321	-
20321	20322	-
20322	20323	-
20323	20324	-
20324	20325	-
20325	20326	-
20326	20298	-
20327	20328	-
20328	20329	-
20329	20330	-
20330	20331	-
20331	20332	-
20332	20333	-
20333	20334	-
20334	20335	-
20335	20336	-
20336	20337	-
20337	20338	-
20338	20339	-
20339	20327	-
20340	20341	-
20341	20342	-
20342	20343	-
20343	20344	-
20344	20345	-
20345	20346	-
20346	20347	-
20347	20348	-
20348	20349	-
20349	20350	-
20350	20351	-

Текстовое описание местоположения границ населенных пунктов, территориальных зон

Прохождение границы		Описание прохождения границы
от точки	до точки	
1	2	3
20351	20352	-
20352	20353	-
20353	20354	-
20354	20355	-
20355	20356	-
20356	20340	-
20357	20358	-
20358	20359	-
20359	20360	-
20360	20361	-
20361	20362	-
20362	20363	-
20363	20364	-
20364	20365	-
20365	20366	-
20366	20367	-
20367	20368	-
20368	20369	-
20369	20370	-
20370	20371	-
20371	20372	-
20372	20357	-
20373	20374	-
20374	20375	-
20375	20376	-
20376	20377	-
20377	20378	-
20378	20379	-
20379	20380	-
20380	20373	-
20381	20382	-
20382	20383	-
20383	20384	-
20384	20385	-
20385	20386	-
20386	20387	-
20387	20381	-

Текстовое описание местоположения границ населенных пунктов, территориальных зон

Прохождение границы		Описание прохождения границы
от точки	до точки	
1	2	3
20388	20389	-
20389	20390	-
20390	20391	-
20391	20392	-
20392	20393	-
20393	20394	-
20394	20395	-
20395	20396	-
20396	20397	-
20397	20398	-
20398	20399	-
20399	20400	-
20400	20401	-
20401	20402	-
20402	20403	-
20403	20404	-
20404	20405	-
20405	20406	-
20406	20407	-
20407	20408	-
20408	20388	-
20409	20410	-
20410	20411	-
20411	20412	-
20412	20413	-
20413	20414	-
20414	20415	-
20415	20416	-
20416	20417	-
20417	20418	-
20418	20419	-
20419	20420	-
20420	20421	-
20421	20422	-
20422	20423	-
20423	20424	-
20424	20409	-

Текстовое описание местоположения границ населенных пунктов, территориальных зон

Прохождение границы		Описание прохождения границы
от точки	до точки	
1	2	3
20425	20426	-
20426	20427	-
20427	20428	-
20428	20429	-
20429	20430	-
20430	20431	-
20431	20432	-
20432	20433	-
20433	20434	-
20434	20435	-
20435	20425	-
20436	20437	-
20437	20438	-
20438	20439	-
20439	20440	-
20440	20441	-
20441	20442	-
20442	20443	-
20443	20444	-
20444	20445	-
20445	20446	-
20446	20436	-
20447	20448	-
20448	20449	-
20449	20450	-
20450	20451	-
20451	20452	-
20452	20453	-
20453	20454	-
20454	20455	-
20455	20447	-
20456	20457	-
20457	20458	-
20458	20459	-
20459	20460	-
20460	20461	-
20461	20462	-

Текстовое описание местоположения границ населенных пунктов, территориальных зон

Прохождение границы		Описание прохождения границы
от точки	до точки	
1	2	3
20462	20463	-
20463	20464	-
20464	20465	-
20465	20466	-
20466	20467	-
20467	20468	-
20468	20469	-
20469	20470	-
20470	20471	-
20471	20472	-
20472	20473	-
20473	20474	-
20474	20475	-
20475	20476	-
20476	20477	-
20477	20478	-
20478	20479	-
20479	20480	-
20480	20481	-
20481	20482	-
20482	20483	-
20483	20484	-
20484	20485	-
20485	20456	-
20486	20487	-
20487	20488	-
20488	20489	-
20489	20490	-
20490	20491	-
20491	20492	-
20492	20493	-
20493	20494	-
20494	20495	-
20495	20496	-
20496	20497	-
20497	20498	-
20498	20499	-

Текстовое описание местоположения границ населенных пунктов, территориальных зон

Прохождение границы		Описание прохождения границы
от точки	до точки	
1	2	3
20499	20500	-
20500	20501	-
20501	20502	-
20502	20503	-
20503	20504	-
20504	20505	-
20505	20506	-
20506	20507	-
20507	20508	-
20508	20509	-
20509	20510	-
20510	20511	-
20511	20486	-
20512	20513	-
20513	20514	-
20514	20515	-
20515	20516	-
20516	20517	-
20517	20518	-
20518	20519	-
20519	20520	-
20520	20521	-
20521	20522	-
20522	20523	-
20523	20524	-
20524	20525	-
20525	20526	-
20526	20527	-
20527	20528	-
20528	20529	-
20529	20530	-
20530	20531	-
20531	20532	-
20532	20533	-
20533	20534	-
20534	20535	-
20535	20536	-

Текстовое описание местоположения границ населенных пунктов, территориальных зон

Прохождение границы		Описание прохождения границы
от точки	до точки	
1	2	3
20536	20537	-
20537	20538	-
20538	20539	-
20539	20540	-
20540	20541	-
20541	20542	-
20542	20543	-
20543	20544	-
20544	20545	-
20545	20546	-
20546	20547	-
20547	20548	-
20548	20549	-
20549	20512	-
20550	20551	-
20551	20552	-
20552	20553	-
20553	20554	-
20554	20555	-
20555	20556	-
20556	20557	-
20557	20550	-
20558	20559	-
20559	20560	-
20560	20561	-
20561	20562	-
20562	20563	-
20563	20564	-
20564	20565	-
20565	20566	-
20566	20567	-
20567	20568	-
20568	20569	-
20569	20570	-
20570	20571	-
20571	20558	-
20572	20573	-

Текстовое описание местоположения границ населенных пунктов, территориальных зон

Прохождение границы		Описание прохождения границы
от точки	до точки	
1	2	3
20573	20574	-
20574	20575	-
20575	20576	-
20576	20577	-
20577	20578	-
20578	20579	-
20579	20580	-
20580	20581	-
20581	20582	-
20582	20583	-
20583	20584	-
20584	20585	-
20585	20586	-
20586	20587	-
20587	20588	-
20588	20572	-
20589	20590	-
20590	20591	-
20591	20592	-
20592	20593	-
20593	20594	-
20594	20595	-
20595	20596	-
20596	20597	-
20597	20598	-
20598	20599	-
20599	20600	-
20600	20601	-
20601	20589	-
20602	20603	-
20603	20604	-
20604	20605	-
20605	20606	-
20606	20607	-
20607	20608	-
20608	20609	-
20609	20610	-

Текстовое описание местоположения границ населенных пунктов, территориальных зон

Прохождение границы		Описание прохождения границы
от точки	до точки	
1	2	3
20610	20611	-
20611	20612	-
20612	20613	-
20613	20614	-
20614	20615	-
20615	20602	-
20616	20617	-
20617	20618	-
20618	20619	-
20619	20620	-
20620	20621	-
20621	20616	-
20622	20623	-
20623	20624	-
20624	20625	-
20625	20626	-
20626	20627	-
20627	20628	-
20628	20622	-
20629	20630	-
20630	20631	-
20631	20632	-
20632	20633	-
20633	20634	-
20634	20635	-
20635	20636	-
20636	20637	-
20637	20638	-
20638	20639	-
20639	20640	-
20640	20641	-
20641	20642	-
20642	20643	-
20643	20644	-
20644	20645	-
20645	20646	-
20646	20647	-

Текстовое описание местоположения границ населенных пунктов, территориальных зон

Прохождение границы		Описание прохождения границы
от точки	до точки	
1	2	3
20647	20648	-
20648	20649	-
20649	20650	-
20650	20651	-
20651	20652	-
20652	20653	-
20653	20654	-
20654	20655	-
20655	20656	-
20656	20657	-
20657	20629	-
20658	20659	-
20659	20660	-
20660	20661	-
20661	20662	-
20662	20663	-
20663	20664	-
20664	20665	-
20665	20666	-
20666	20667	-
20667	20668	-
20668	20669	-
20669	20670	-
20670	20671	-
20671	20672	-
20672	20673	-
20673	20674	-
20674	20675	-
20675	20676	-
20676	20677	-
20677	20678	-
20678	20679	-
20679	20680	-
20680	20681	-
20681	20682	-
20682	20683	-
20683	20658	-

Текстовое описание местоположения границ населенных пунктов, территориальных зон

Прохождение границы		Описание прохождения границы
от точки	до точки	
1	2	3
20684	20685	-
20685	20686	-
20686	20687	-
20687	20688	-
20688	20689	-
20689	20690	-
20690	20691	-
20691	20692	-
20692	20684	-
20693	20694	-
20694	20695	-
20695	20696	-
20696	20697	-
20697	20698	-
20698	20699	-
20699	20700	-
20700	20701	-
20701	20702	-
20702	20703	-
20703	20704	-
20704	20705	-
20705	20706	-
20706	20707	-
20707	20708	-
20708	20709	-
20709	20710	-
20710	20711	-
20711	20712	-
20712	20713	-
20713	20693	-
20714	20715	-
20715	20716	-
20716	20717	-
20717	20718	-
20718	20719	-
20719	20720	-
20720	20721	-

Текстовое описание местоположения границ населенных пунктов, территориальных зон

Прохождение границы		Описание прохождения границы
от точки	до точки	
1	2	3
20721	20722	-
20722	20723	-
20723	20724	-
20724	20725	-
20725	20726	-
20726	20727	-
20727	20728	-
20728	20729	-
20729	20730	-
20730	20731	-
20731	20732	-
20732	20733	-
20733	20734	-
20734	20735	-
20735	20714	-
20736	20737	-
20737	20738	-
20738	20739	-
20739	20740	-
20740	20741	-
20741	20742	-
20742	20743	-
20743	20744	-
20744	20745	-
20745	20746	-
20746	20747	-
20747	20748	-
20748	20749	-
20749	20750	-
20750	20751	-
20751	20752	-
20752	20753	-
20753	20736	-
20754	20755	-
20755	20756	-
20756	20757	-
20757	20758	-

Текстовое описание местоположения границ населенных пунктов, территориальных зон

Прохождение границы		Описание прохождения границы
от точки	до точки	
1	2	3
20758	20759	-
20759	20760	-
20760	20761	-
20761	20762	-
20762	20763	-
20763	20764	-
20764	20765	-
20765	20766	-
20766	20767	-
20767	20768	-
20768	20769	-
20769	20770	-
20770	20771	-
20771	20772	-
20772	20773	-
20773	20774	-
20774	20775	-
20775	20776	-
20776	20777	-
20777	20778	-
20778	20779	-
20779	20780	-
20780	20781	-
20781	20754	-
20782	20783	-
20783	20784	-
20784	20785	-
20785	20786	-
20786	20787	-
20787	20788	-
20788	20782	-
20789	20790	-
20790	20791	-
20791	20792	-
20792	20793	-
20793	20794	-
20794	20795	-

Текстовое описание местоположения границ населенных пунктов, территориальных зон

Прохождение границы		Описание прохождения границы
от точки	до точки	
1	2	3
20795	20796	-
20796	20797	-
20797	20789	-
20798	20799	-
20799	20800	-
20800	20801	-
20801	20802	-
20802	20803	-
20803	20804	-
20804	20805	-
20805	20806	-
20806	20807	-
20807	20808	-
20808	20809	-
20809	20810	-
20810	20811	-
20811	20812	-
20812	20798	-
20813	20814	-
20814	20815	-
20815	20816	-
20816	20817	-
20817	20818	-
20818	20819	-
20819	20820	-
20820	20821	-
20821	20813	-
20822	20823	-
20823	20824	-
20824	20825	-
20825	20826	-
20826	20827	-
20827	20828	-
20828	20829	-
20829	20830	-
20830	20831	-
20831	20832	-

Текстовое описание местоположения границ населенных пунктов, территориальных зон

Прохождение границы		Описание прохождения границы
от точки	до точки	
1	2	3
20832	20833	-
20833	20834	-
20834	20835	-
20835	20822	-
20836	20837	-
20837	20838	-
20838	20839	-
20839	20840	-
20840	20841	-
20841	20842	-
20842	20836	-
20843	20844	-
20844	20845	-
20845	20846	-
20846	20847	-
20847	20848	-
20848	20849	-
20849	20850	-
20850	20851	-
20851	20852	-
20852	20853	-
20853	20854	-
20854	20855	-
20855	20856	-
20856	20857	-
20857	20858	-
20858	20859	-
20859	20860	-
20860	20861	-
20861	20862	-
20862	20843	-
20863	20864	-
20864	20865	-
20865	20866	-
20866	20867	-
20867	20868	-
20868	20869	-

Текстовое описание местоположения границ населенных пунктов, территориальных зон

Прохождение границы		Описание прохождения границы
от точки	до точки	
1	2	3
20869	20863	-
20870	20871	-
20871	20872	-
20872	20873	-
20873	20874	-
20874	20875	-
20875	20876	-
20876	20877	-
20877	20878	-
20878	20879	-
20879	20880	-
20880	20881	-
20881	20870	-
20882	20883	-
20883	20884	-
20884	20885	-
20885	20886	-
20886	20887	-
20887	20888	-
20888	20889	-
20889	20882	-
20890	20891	-
20891	20892	-
20892	20893	-
20893	20894	-
20894	20895	-
20895	20896	-
20896	20897	-
20897	20898	-
20898	20899	-
20899	20900	-
20900	20901	-
20901	20902	-
20902	20903	-
20903	20890	-
20904	20905	-
20905	20906	-

Текстовое описание местоположения границ населенных пунктов, территориальных зон

Прохождение границы		Описание прохождения границы
от точки	до точки	
1	2	3
20906	20907	-
20907	20908	-
20908	20909	-
20909	20910	-
20910	20911	-
20911	20912	-
20912	20913	-
20913	20914	-
20914	20915	-
20915	20916	-
20916	20917	-
20917	20918	-
20918	20919	-
20919	20920	-
20920	20921	-
20921	20922	-
20922	20923	-
20923	20924	-
20924	20925	-
20925	20926	-
20926	20927	-
20927	20928	-
20928	20929	-
20929	20930	-
20930	20931	-
20931	20932	-
20932	20933	-
20933	20934	-
20934	20935	-
20935	20936	-
20936	20937	-
20937	20938	-
20938	20939	-
20939	20940	-
20940	20941	-
20941	20942	-
20942	20904	-

Текстовое описание местоположения границ населенных пунктов, территориальных зон

Прохождение границы		Описание прохождения границы
от точки	до точки	
1	2	3
20943	20944	-
20944	20945	-
20945	20946	-
20946	20947	-
20947	20948	-
20948	20949	-
20949	20943	-
20950	20951	-
20951	20952	-
20952	20953	-
20953	20954	-
20954	20955	-
20955	20956	-
20956	20957	-
20957	20958	-
20958	20959	-
20959	20960	-
20960	20961	-
20961	20962	-
20962	20963	-
20963	20950	-
20964	20965	-
20965	20966	-
20966	20967	-
20967	20968	-
20968	20969	-
20969	20970	-
20970	20971	-
20971	20972	-
20972	20973	-
20973	20974	-
20974	20975	-
20975	20976	-
20976	20977	-
20977	20978	-
20978	20979	-
20979	20964	-

Текстовое описание местоположения границ населенных пунктов, территориальных зон

Прохождение границы		Описание прохождения границы
от точки	до точки	
1	2	3
20980	20981	-
20981	20982	-
20982	20983	-
20983	20984	-
20984	20985	-
20985	20986	-
20986	20987	-
20987	20988	-
20988	20989	-
20989	20980	-
20990	20991	-
20991	20992	-
20992	20993	-
20993	20990	-
20994	20995	-
20995	20996	-
20996	20997	-
20997	20998	-
20998	20999	-
20999	20994	-
21000	21001	-
21001	21002	-
21002	21003	-
21003	21004	-
21004	21005	-
21005	21006	-
21006	21007	-
21007	21008	-
21008	21009	-
21009	21010	-
21010	21011	-
21011	21012	-
21012	21013	-
21013	21014	-
21014	21000	-
21015	21016	-
21016	21017	-

Текстовое описание местоположения границ населенных пунктов, территориальных зон

Прохождение границы		Описание прохождения границы
от точки	до точки	
1	2	3
21017	21018	-
21018	21019	-
21019	21020	-
21020	21015	-
21021	21022	-
21022	21023	-
21023	21024	-
21024	21025	-
21025	21026	-
21026	21021	-
21027	21028	-
21028	21029	-
21029	21030	-
21030	21031	-
21031	21032	-
21032	21033	-
21033	21034	-
21034	21035	-
21035	21036	-
21036	21037	-
21037	21038	-
21038	21039	-
21039	21040	-
21040	21041	-
21041	21042	-
21042	21043	-
21043	21044	-
21044	21045	-
21045	21046	-
21046	21047	-
21047	21048	-
21048	21049	-
21049	21050	-
21050	21051	-
21051	21052	-
21052	21053	-
21053	21054	-

Текстовое описание местоположения границ населенных пунктов, территориальных зон

Прохождение границы		Описание прохождения границы
от точки	до точки	
1	2	3
21054	21055	-
21055	21056	-
21056	21057	-
21057	21058	-
21058	21059	-
21059	21060	-
21060	21061	-
21061	21062	-
21062	21063	-
21063	21064	-
21064	21065	-
21065	21066	-
21066	21067	-
21067	21027	-
21068	21069	-
21069	21070	-
21070	21071	-
21071	21072	-
21072	21073	-
21073	21074	-
21074	21075	-
21075	21068	-
21076	21077	-
21077	21078	-
21078	21079	-
21079	21080	-
21080	21081	-
21081	21082	-
21082	21083	-
21083	21084	-
21084	21085	-
21085	21086	-
21086	21087	-
21087	21088	-
21088	21089	-
21089	21090	-
21090	21091	-

Текстовое описание местоположения границ населенных пунктов, территориальных зон

Прохождение границы		Описание прохождения границы
от точки	до точки	
1	2	3
21091	21092	-
21092	21093	-
21093	21094	-
21094	21076	-
21095	21096	-
21096	21097	-
21097	21098	-
21098	21099	-
21099	21100	-
21100	21101	-
21101	21102	-
21102	21103	-
21103	21104	-
21104	21105	-
21105	21106	-
21106	21107	-
21107	21108	-
21108	21109	-
21109	21110	-
21110	21111	-
21111	21112	-
21112	21113	-
21113	21114	-
21114	21115	-
21115	21116	-
21116	21117	-
21117	21118	-
21118	21095	-
21119	21120	-
21120	21121	-
21121	21122	-
21122	21123	-
21123	21124	-
21124	21125	-
21125	21126	-
21126	21127	-
21127	21128	-

Текстовое описание местоположения границ населенных пунктов, территориальных зон

Прохождение границы		Описание прохождения границы
от точки	до точки	
1	2	3
21128	21129	-
21129	21130	-
21130	21131	-
21131	21132	-
21132	21133	-
21133	21134	-
21134	21119	-
21135	21136	-
21136	21137	-
21137	21138	-
21138	21139	-
21139	21135	-
21140	21141	-
21141	21142	-
21142	21143	-
21143	21144	-
21144	21145	-
21145	21146	-
21146	21147	-
21147	21148	-
21148	21140	-
21149	21150	-
21150	21151	-
21151	21152	-
21152	21153	-
21153	21154	-
21154	21155	-
21155	21149	-
21156	21157	-
21157	21158	-
21158	21159	-
21159	21160	-
21160	21156	-
21161	21162	-
21162	21163	-
21163	21164	-
21164	21165	-

Текстовое описание местоположения границ населенных пунктов, территориальных зон

Прохождение границы		Описание прохождения границы
от точки	до точки	
1	2	3
21165	21166	-
21166	21167	-
21167	21161	-
21168	21169	-
21169	21170	-
21170	21171	-
21171	21172	-
21172	21173	-
21173	21174	-
21174	21175	-
21175	21176	-
21176	21177	-
21177	21178	-
21178	21179	-
21179	21180	-
21180	21181	-
21181	21182	-
21182	21183	-
21183	21184	-
21184	21185	-
21185	21186	-
21186	21187	-
21187	21188	-
21188	21189	-
21189	21190	-
21190	21191	-
21191	21192	-
21192	21193	-
21193	21194	-
21194	21195	-
21195	21196	-
21196	21168	-
21197	21198	-
21198	21199	-
21199	21200	-
21200	21201	-
21201	21202	-

Текстовое описание местоположения границ населенных пунктов, территориальных зон

Прохождение границы		Описание прохождения границы
от точки	до точки	
1	2	3
21202	21203	-
21203	21204	-
21204	21205	-
21205	21206	-
21206	21207	-
21207	21208	-
21208	21209	-
21209	21210	-
21210	21211	-
21211	21212	-
21212	21213	-
21213	21214	-
21214	21215	-
21215	21216	-
21216	21217	-
21217	21218	-
21218	21219	-
21219	21220	-
21220	21221	-
21221	21197	-
21222	21223	-
21223	21224	-
21224	21225	-
21225	21226	-
21226	21227	-
21227	21228	-
21228	21229	-
21229	21230	-
21230	21222	-
21231	21232	-
21232	21233	-
21233	21234	-
21234	21235	-
21235	21236	-
21236	21231	-
21237	21238	-
21238	21239	-

Текстовое описание местоположения границ населенных пунктов, территориальных зон

Прохождение границы		Описание прохождения границы
от точки	до точки	
1	2	3
21239	21240	-
21240	21241	-
21241	21242	-
21242	21243	-
21243	21244	-
21244	21245	-
21245	21246	-
21246	21247	-
21247	21248	-
21248	21249	-
21249	21250	-
21250	21251	-
21251	21252	-
21252	21253	-
21253	21254	-
21254	21255	-
21255	21256	-
21256	21237	-
21257	21258	-
21258	21259	-
21259	21260	-
21260	21261	-
21261	21262	-
21262	21263	-
21263	21264	-
21264	21265	-
21265	21266	-
21266	21267	-
21267	21268	-
21268	21269	-
21269	21270	-
21270	21271	-
21271	21272	-
21272	21273	-
21273	21274	-
21274	21275	-
21275	21276	-

Текстовое описание местоположения границ населенных пунктов, территориальных зон

Прохождение границы		Описание прохождения границы
от точки	до точки	
1	2	3
21276	21277	-
21277	21278	-
21278	21279	-
21279	21280	-
21280	21281	-
21281	21282	-
21282	21283	-
21283	21284	-
21284	21285	-
21285	21286	-
21286	21287	-
21287	21288	-
21288	21289	-
21289	21257	-
21290	21291	-
21291	21292	-
21292	21293	-
21293	21294	-
21294	21295	-
21295	21296	-
21296	21297	-
21297	21298	-
21298	21299	-
21299	21300	-
21300	21301	-
21301	21302	-
21302	21303	-
21303	21304	-
21304	21305	-
21305	21290	-
21306	21307	-
21307	21308	-
21308	21309	-
21309	21310	-
21310	21311	-
21311	21312	-
21312	21313	-

Текстовое описание местоположения границ населенных пунктов, территориальных зон

Прохождение границы		Описание прохождения границы
от точки	до точки	
1	2	3
21313	21314	-
21314	21315	-
21315	21316	-
21316	21317	-
21317	21318	-
21318	21319	-
21319	21320	-
21320	21321	-
21321	21322	-
21322	21323	-
21323	21324	-
21324	21306	-
21325	21326	-
21326	21327	-
21327	21328	-
21328	21329	-
21329	21330	-
21330	21331	-
21331	21332	-
21332	21333	-
21333	21325	-
21334	21335	-
21335	21336	-
21336	21337	-
21337	21338	-
21338	21339	-
21339	21340	-
21340	21341	-
21341	21342	-
21342	21343	-
21343	21344	-
21344	21334	-
21345	21346	-
21346	21347	-
21347	21348	-
21348	21349	-
21349	21350	-

Текстовое описание местоположения границ населенных пунктов, территориальных зон

Прохождение границы		Описание прохождения границы
от точки	до точки	
1	2	3
21350	21351	-
21351	21352	-
21352	21353	-
21353	21354	-
21354	21355	-
21355	21356	-
21356	21357	-
21357	21358	-
21358	21359	-
21359	21360	-
21360	21361	-
21361	21362	-
21362	21363	-
21363	21364	-
21364	21365	-
21365	21366	-
21366	21367	-
21367	21345	-
21368	21369	-
21369	21370	-
21370	21371	-
21371	21372	-
21372	21373	-
21373	21374	-
21374	21375	-
21375	21376	-
21376	21377	-
21377	21378	-
21378	21379	-
21379	21380	-
21380	21368	-
21381	21382	-
21382	21383	-
21383	21384	-
21384	21385	-
21385	21386	-
21386	21387	-

Текстовое описание местоположения границ населенных пунктов, территориальных зон

Прохождение границы		Описание прохождения границы
от точки	до точки	
1	2	3
21387	21388	-
21388	21389	-
21389	21390	-
21390	21391	-
21391	21392	-
21392	21393	-
21393	21394	-
21394	21395	-
21395	21396	-
21396	21397	-
21397	21398	-
21398	21399	-
21399	21400	-
21400	21401	-
21401	21402	-
21402	21403	-
21403	21404	-
21404	21405	-
21405	21406	-
21406	21381	-
21407	21408	-
21408	21409	-
21409	21410	-
21410	21411	-
21411	21412	-
21412	21413	-
21413	21414	-
21414	21415	-
21415	21416	-
21416	21407	-
21417	21418	-
21418	21419	-
21419	21420	-
21420	21421	-
21421	21422	-
21422	21417	-
21423	21424	-

Текстовое описание местоположения границ населенных пунктов, территориальных зон

Прохождение границы		Описание прохождения границы
от точки	до точки	
1	2	3
21424	21425	-
21425	21426	-
21426	21427	-
21427	21428	-
21428	21429	-
21429	21430	-
21430	21431	-
21431	21432	-
21432	21433	-
21433	21434	-
21434	21435	-
21435	21436	-
21436	21437	-
21437	21423	-
21438	21439	-
21439	21440	-
21440	21441	-
21441	21438	-
21442	21443	-
21443	21444	-
21444	21445	-
21445	21446	-
21446	21447	-
21447	21448	-
21448	21449	-
21449	21450	-
21450	21451	-
21451	21452	-
21452	21453	-
21453	21454	-
21454	21455	-
21455	21456	-
21456	21442	-
21457	21458	-
21458	21459	-
21459	21460	-
21460	21461	-

Текстовое описание местоположения границ населенных пунктов, территориальных зон

Прохождение границы		Описание прохождения границы
от точки	до точки	
1	2	3
21461	21462	-
21462	21463	-
21463	21464	-
21464	21465	-
21465	21466	-
21466	21467	-
21467	21468	-
21468	21469	-
21469	21470	-
21470	21471	-
21471	21472	-
21472	21473	-
21473	21474	-
21474	21475	-
21475	21476	-
21476	21477	-
21477	21478	-
21478	21479	-
21479	21457	-
21480	21481	-
21481	21482	-
21482	21483	-
21483	21484	-
21484	21485	-
21485	21486	-
21486	21487	-
21487	21480	-
21488	21489	-
21489	21490	-
21490	21491	-
21491	21492	-
21492	21488	-
21493	21494	-
21494	21495	-
21495	21496	-
21496	21497	-
21497	21498	-

Текстовое описание местоположения границ населенных пунктов, территориальных зон

Прохождение границы		Описание прохождения границы
от точки	до точки	
1	2	3
21498	21499	-
21499	21500	-
21500	21501	-
21501	21502	-
21502	21503	-
21503	21504	-
21504	21505	-
21505	21506	-
21506	21507	-
21507	21493	-
21508	21509	-
21509	21510	-
21510	21511	-
21511	21508	-
21512	21513	-
21513	21514	-
21514	21515	-
21515	21516	-
21516	21517	-
21517	21518	-
21518	21519	-
21519	21520	-
21520	21521	-
21521	21522	-
21522	21523	-
21523	21524	-
21524	21525	-
21525	21526	-
21526	21527	-
21527	21528	-
21528	21529	-
21529	21530	-
21530	21531	-
21531	21532	-
21532	21512	-
21533	21534	-
21534	21535	-

Текстовое описание местоположения границ населенных пунктов, территориальных зон

Прохождение границы		Описание прохождения границы
от точки	до точки	
1	2	3
21535	21536	-
21536	21537	-
21537	21538	-
21538	21539	-
21539	21540	-
21540	21541	-
21541	21542	-
21542	21543	-
21543	21544	-
21544	21545	-
21545	21546	-
21546	21547	-
21547	21548	-
21548	21549	-
21549	21533	-
21550	21551	-
21551	21552	-
21552	21553	-
21553	21554	-
21554	21555	-
21555	21556	-
21556	21557	-
21557	21558	-
21558	21559	-
21559	21560	-
21560	21561	-
21561	21562	-
21562	21563	-
21563	21564	-
21564	21565	-
21565	21566	-
21566	21567	-
21567	21568	-
21568	21569	-
21569	21570	-
21570	21571	-
21571	21572	-

Текстовое описание местоположения границ населенных пунктов, территориальных зон

Прохождение границы		Описание прохождения границы
от точки	до точки	
1	2	3
21572	21573	-
21573	21574	-
21574	21575	-
21575	21576	-
21576	21550	-
21577	21578	-
21578	21579	-
21579	21580	-
21580	21581	-
21581	21582	-
21582	21583	-
21583	21584	-
21584	21585	-
21585	21586	-
21586	21587	-
21587	21588	-
21588	21589	-
21589	21590	-
21590	21591	-
21591	21592	-
21592	21593	-
21593	21594	-
21594	21595	-
21595	21596	-
21596	21597	-
21597	21598	-
21598	21599	-
21599	21600	-
21600	21601	-
21601	21602	-
21602	21603	-
21603	21604	-
21604	21577	-
21605	21606	-
21606	21607	-
21607	21608	-
21608	21609	-

Текстовое описание местоположения границ населенных пунктов, территориальных зон

Прохождение границы		Описание прохождения границы
от точки	до точки	
1	2	3
21609	21610	-
21610	21611	-
21611	21612	-
21612	21613	-
21613	21614	-
21614	21615	-
21615	21605	-
21616	21617	-
21617	21618	-
21618	21619	-
21619	21620	-
21620	21621	-
21621	21622	-
21622	21623	-
21623	21624	-
21624	21625	-
21625	21616	-
21626	21627	-
21627	21628	-
21628	21629	-
21629	21630	-
21630	21631	-
21631	21632	-
21632	21633	-
21633	21626	-
21634	21635	-
21635	21636	-
21636	21637	-
21637	21634	-
21638	21639	-
21639	21640	-
21640	21641	-
21641	21642	-
21642	21638	-
21643	21644	-
21644	21645	-
21645	21646	-

Текстовое описание местоположения границ населенных пунктов, территориальных зон

Прохождение границы		Описание прохождения границы
от точки	до точки	
1	2	3
21646	21647	-
21647	21648	-
21648	21643	-
21649	21650	-
21650	21651	-
21651	21652	-
21652	21649	-
21653	21654	-
21654	21655	-
21655	21656	-
21656	21657	-
21657	21653	-
21658	21659	-
21659	21660	-
21660	21661	-
21661	21662	-
21662	21663	-
21663	21664	-
21664	21665	-
21665	21666	-
21666	21667	-
21667	21668	-
21668	21669	-
21669	21670	-
21670	21671	-
21671	21672	-
21672	21673	-
21673	21674	-
21674	21675	-
21675	21676	-
21676	21677	-
21677	21678	-
21678	21679	-
21679	21680	-
21680	21681	-
21681	21682	-
21682	21683	-

Текстовое описание местоположения границ населенных пунктов, территориальных зон

Прохождение границы		Описание прохождения границы
от точки	до точки	
1	2	3
21683	21684	-
21684	21685	-
21685	21686	-
21686	21658	-
21687	21688	-
21688	21689	-
21689	21690	-
21690	21691	-
21691	21692	-
21692	21687	-
21693	21694	-
21694	21695	-
21695	21696	-
21696	21697	-
21697	21698	-
21698	21699	-
21699	21700	-
21700	21701	-
21701	21702	-
21702	21703	-
21703	21704	-
21704	21705	-
21705	21693	-
21706	21707	-
21707	21708	-
21708	21709	-
21709	21710	-
21710	21711	-
21711	21712	-
21712	21713	-
21713	21714	-
21714	21715	-
21715	21716	-
21716	21717	-
21717	21706	-
21718	21719	-
21719	21720	-

Текстовое описание местоположения границ населенных пунктов, территориальных зон

Прохождение границы		Описание прохождения границы
от точки	до точки	
1	2	3
21720	21721	-
21721	21722	-
21722	21723	-
21723	21724	-
21724	21718	-
21725	21726	-
21726	21727	-
21727	21728	-
21728	21729	-
21729	21730	-
21730	21731	-
21731	21732	-
21732	21733	-
21733	21734	-
21734	21735	-
21735	21736	-
21736	21737	-
21737	21738	-
21738	21739	-
21739	21725	-
21740	21741	-
21741	21742	-
21742	21743	-
21743	21744	-
21744	21745	-
21745	21746	-
21746	21747	-
21747	21748	-
21748	21749	-
21749	21750	-
21750	21751	-
21751	21752	-
21752	21753	-
21753	21754	-
21754	21740	-
21755	21756	-
21756	21757	-

Текстовое описание местоположения границ населенных пунктов, территориальных зон

Прохождение границы		Описание прохождения границы
от точки	до точки	
1	2	3
21757	21758	-
21758	21759	-
21759	21760	-
21760	21761	-
21761	21762	-
21762	21763	-
21763	21764	-
21764	21765	-
21765	21766	-
21766	21767	-
21767	21768	-
21768	21769	-
21769	21770	-
21770	21771	-
21771	21772	-
21772	21773	-
21773	21774	-
21774	21775	-
21775	21776	-
21776	21777	-
21777	21778	-
21778	21779	-
21779	21780	-
21780	21781	-
21781	21782	-
21782	21783	-
21783	21784	-
21784	21785	-
21785	21786	-
21786	21787	-
21787	21788	-
21788	21789	-
21789	21790	-
21790	21791	-
21791	21792	-
21792	21793	-
21793	21794	-

Текстовое описание местоположения границ населенных пунктов, территориальных зон

Прохождение границы		Описание прохождения границы
от точки	до точки	
1	2	3
21794	21795	-
21795	21796	-
21796	21797	-
21797	21798	-
21798	21799	-
21799	21800	-
21800	21801	-
21801	21802	-
21802	21803	-
21803	21804	-
21804	21805	-
21805	21806	-
21806	21807	-
21807	21755	-
21808	21809	-
21809	21810	-
21810	21811	-
21811	21812	-
21812	21813	-
21813	21814	-
21814	21815	-
21815	21816	-
21816	21817	-
21817	21818	-
21818	21819	-
21819	21820	-
21820	21821	-
21821	21822	-
21822	21823	-
21823	21824	-
21824	21825	-
21825	21826	-
21826	21827	-
21827	21828	-
21828	21829	-
21829	21830	-
21830	21831	-

Текстовое описание местоположения границ населенных пунктов, территориальных зон

Прохождение границы		Описание прохождения границы
от точки	до точки	
1	2	3
21831	21832	-
21832	21833	-
21833	21834	-
21834	21835	-
21835	21836	-
21836	21837	-
21837	21838	-
21838	21839	-
21839	21840	-
21840	21841	-
21841	21842	-
21842	21843	-
21843	21844	-
21844	21845	-
21845	21808	-
21846	21847	-
21847	21848	-
21848	21849	-
21849	21850	-
21850	21851	-
21851	21852	-
21852	21853	-
21853	21854	-
21854	21855	-
21855	21856	-
21856	21857	-
21857	21858	-
21858	21846	-
21859	21860	-
21860	21861	-
21861	21862	-
21862	21863	-
21863	21864	-
21864	21865	-
21865	21866	-
21866	21867	-
21867	21868	-

Текстовое описание местоположения границ населенных пунктов, территориальных зон

Прохождение границы		Описание прохождения границы
от точки	до точки	
1	2	3
21868	21869	-
21869	21859	-
21870	21871	-
21871	21872	-
21872	21873	-
21873	21874	-
21874	21875	-
21875	21876	-
21876	21877	-
21877	21878	-
21878	21879	-
21879	21880	-
21880	21881	-
21881	21882	-
21882	21883	-
21883	21884	-
21884	21885	-
21885	21886	-
21886	21887	-
21887	21888	-
21888	21889	-
21889	21890	-
21890	21891	-
21891	21892	-
21892	21893	-
21893	21894	-
21894	21895	-
21895	21896	-
21896	21897	-
21897	21898	-
21898	21899	-
21899	21900	-
21900	21901	-
21901	21902	-
21902	21903	-
21903	21904	-
21904	21905	-

Текстовое описание местоположения границ населенных пунктов, территориальных зон

Прохождение границы		Описание прохождения границы
от точки	до точки	
1	2	3
21905	21906	-
21906	21907	-
21907	21908	-
21908	21909	-
21909	21910	-
21910	21911	-
21911	21912	-
21912	21913	-
21913	21914	-
21914	21915	-
21915	21916	-
21916	21917	-
21917	21918	-
21918	21919	-
21919	21920	-
21920	21921	-
21921	21922	-
21922	21923	-
21923	21924	-
21924	21925	-
21925	21926	-
21926	21927	-
21927	21928	-
21928	21929	-
21929	21930	-
21930	21931	-
21931	21932	-
21932	21933	-
21933	21934	-
21934	21935	-
21935	21936	-
21936	21937	-
21937	21938	-
21938	21939	-
21939	21870	-
21940	21941	-
21941	21942	-

Текстовое описание местоположения границ населенных пунктов, территориальных зон

Прохождение границы		Описание прохождения границы
от точки	до точки	
1	2	3
21942	21943	-
21943	21944	-
21944	21945	-
21945	21946	-
21946	21947	-
21947	21948	-
21948	21949	-
21949	21950	-
21950	21951	-
21951	21952	-
21952	21953	-
21953	21954	-
21954	21955	-
21955	21956	-
21956	21957	-
21957	21940	-
21958	21959	-
21959	21960	-
21960	21961	-
21961	21962	-
21962	21963	-
21963	21958	-
21964	21965	-
21965	21966	-
21966	21967	-
21967	21968	-
21968	21969	-
21969	21970	-
21970	21971	-
21971	21972	-
21972	21973	-
21973	21974	-
21974	21975	-
21975	21976	-
21976	21977	-
21977	21978	-
21978	21979	-

Текстовое описание местоположения границ населенных пунктов, территориальных зон

Прохождение границы		Описание прохождения границы
от точки	до точки	
1	2	3
21979	21964	-
21980	21981	-
21981	21982	-
21982	21983	-
21983	21984	-
21984	21985	-
21985	21986	-
21986	21987	-
21987	21988	-
21988	21989	-
21989	21990	-
21990	21991	-
21991	21992	-
21992	21993	-
21993	21994	-
21994	21995	-
21995	21980	-
21996	21997	-
21997	21998	-
21998	21999	-
21999	22000	-
22000	22001	-
22001	22002	-
22002	22003	-
22003	22004	-
22004	22005	-
22005	22006	-
22006	22007	-
22007	22008	-
22008	22009	-
22009	22010	-
22010	22011	-
22011	21996	-
22012	22013	-
22013	22014	-
22014	22015	-
22015	22016	-

Текстовое описание местоположения границ населенных пунктов, территориальных зон

Прохождение границы		Описание прохождения границы
от точки	до точки	
1	2	3
22016	22017	-
22017	22018	-
22018	22019	-
22019	22020	-
22020	22021	-
22021	22022	-
22022	22023	-
22023	22024	-
22024	22025	-
22025	22026	-
22026	22027	-
22027	22028	-
22028	22029	-
22029	22030	-
22030	22012	-
22031	22032	-
22032	22033	-
22033	22034	-
22034	22035	-
22035	22036	-
22036	22037	-
22037	22038	-
22038	22039	-
22039	22040	-
22040	22041	-
22041	22042	-
22042	22043	-
22043	22044	-
22044	22045	-
22045	22046	-
22046	22047	-
22047	22048	-
22048	22049	-
22049	22050	-
22050	22051	-
22051	22052	-
22052	22053	-

Текстовое описание местоположения границ населенных пунктов, территориальных зон

Прохождение границы		Описание прохождения границы
от точки	до точки	
1	2	3
22053	22054	-
22054	22055	-
22055	22056	-
22056	22031	-
22057	22058	-
22058	22059	-
22059	22060	-
22060	22061	-
22061	22057	-
22062	22063	-
22063	22064	-
22064	22065	-
22065	22066	-
22066	22067	-
22067	22068	-
22068	22062	-
22069	22070	-
22070	22071	-
22071	22072	-
22072	22073	-
22073	22074	-
22074	22075	-
22075	22076	-
22076	22069	-
22077	22078	-
22078	22079	-
22079	22080	-
22080	22081	-
22081	22082	-
22082	22083	-
22083	22084	-
22084	22085	-
22085	22077	-
22086	22087	-
22087	22088	-
22088	22089	-
22089	22090	-

Текстовое описание местоположения границ населенных пунктов, территориальных зон

Прохождение границы		Описание прохождения границы
от точки	до точки	
1	2	3
22090	22091	-
22091	22092	-
22092	22093	-
22093	22094	-
22094	22095	-
22095	22096	-
22096	22097	-
22097	22098	-
22098	22086	-
22099	22100	-
22100	22101	-
22101	22102	-
22102	22103	-
22103	22104	-
22104	22105	-
22105	22106	-
22106	22107	-
22107	22108	-
22108	22109	-
22109	22110	-
22110	22099	-
22111	22112	-
22112	22113	-
22113	22114	-
22114	22115	-
22115	22116	-
22116	22111	-
22117	22118	-
22118	22119	-
22119	22120	-
22120	22121	-
22121	22122	-
22122	22123	-
22123	22124	-
22124	22125	-
22125	22126	-
22126	22127	-

Текстовое описание местоположения границ населенных пунктов, территориальных зон

Прохождение границы		Описание прохождения границы
от точки	до точки	
1	2	3
22127	22128	-
22128	22117	-
22129	22130	-
22130	22131	-
22131	22132	-
22132	22133	-
22133	22134	-
22134	22135	-
22135	22136	-
22136	22137	-
22137	22138	-
22138	22139	-
22139	22140	-
22140	22141	-
22141	22129	-
22142	22143	-
22143	22144	-
22144	22145	-
22145	22142	-
22146	22147	-
22147	22148	-
22148	22149	-
22149	22150	-
22150	22151	-
22151	22146	-
22152	22153	-
22153	22154	-
22154	22155	-
22155	22156	-
22156	22157	-
22157	22158	-
22158	22159	-
22159	22160	-
22160	22161	-
22161	22162	-
22162	22163	-
22163	22164	-

Текстовое описание местоположения границ населенных пунктов, территориальных зон

Прохождение границы		Описание прохождения границы
от точки	до точки	
1	2	3
22164	22165	-
22165	22166	-
22166	22167	-
22167	22168	-
22168	22169	-
22169	22170	-
22170	22171	-
22171	22152	-
22172	22173	-
22173	22174	-
22174	22175	-
22175	22176	-
22176	22172	-
22177	22178	-
22178	22179	-
22179	22180	-
22180	22181	-
22181	22182	-
22182	22183	-
22183	22184	-
22184	22185	-
22185	22186	-
22186	22187	-
22187	22188	-
22188	22189	-
22189	22190	-
22190	22191	-
22191	22192	-
22192	22193	-
22193	22194	-
22194	22195	-
22195	22196	-
22196	22197	-
22197	22198	-
22198	22199	-
22199	22200	-
22200	22201	-

Текстовое описание местоположения границ населенных пунктов, территориальных зон

Прохождение границы		Описание прохождения границы
от точки	до точки	
1	2	3
22201	22202	-
22202	22177	-
22203	22204	-
22204	22205	-
22205	22206	-
22206	22207	-
22207	22203	-
22208	22209	-
22209	22210	-
22210	22211	-
22211	22212	-
22212	22213	-
22213	22214	-
22214	22215	-
22215	22216	-
22216	22217	-
22217	22218	-
22218	22219	-
22219	22220	-
22220	22208	-
22221	22222	-
22222	22223	-
22223	22224	-
22224	22225	-
22225	22226	-
22226	22227	-
22227	22228	-
22228	22229	-
22229	22230	-
22230	22231	-
22231	22232	-
22232	22233	-
22233	22234	-
22234	22235	-
22235	22236	-
22236	22237	-
22237	22238	-

Текстовое описание местоположения границ населенных пунктов, территориальных зон

Прохождение границы		Описание прохождения границы
от точки	до точки	
1	2	3
22238	22239	-
22239	22240	-
22240	22241	-
22241	22242	-
22242	22243	-
22243	22244	-
22244	22245	-
22245	22246	-
22246	22247	-
22247	22248	-
22248	22249	-
22249	22250	-
22250	22251	-
22251	22252	-
22252	22221	-
22253	22254	-
22254	22255	-
22255	22256	-
22256	22257	-
22257	22258	-
22258	22253	-
22259	22260	-
22260	22261	-
22261	22262	-
22262	22263	-
22263	22264	-
22264	22265	-
22265	22266	-
22266	22267	-
22267	22268	-
22268	22269	-
22269	22259	-
22270	22271	-
22271	22272	-
22272	22273	-
22273	22274	-
22274	22275	-

Текстовое описание местоположения границ населенных пунктов, территориальных зон

Прохождение границы		Описание прохождения границы
от точки	до точки	
1	2	3
22275	22276	-
22276	22277	-
22277	22278	-
22278	22270	-
22279	22280	-
22280	22281	-
22281	22282	-
22282	22283	-
22283	22284	-
22284	22285	-
22285	22286	-
22286	22287	-
22287	22288	-
22288	22289	-
22289	22290	-
22290	22291	-
22291	22292	-
22292	22279	-
22293	22294	-
22294	22295	-
22295	22296	-
22296	22297	-
22297	22298	-
22298	22299	-
22299	22300	-
22300	22301	-
22301	22302	-
22302	22303	-
22303	22304	-
22304	22305	-
22305	22306	-
22306	22307	-
22307	22308	-
22308	22309	-
22309	22310	-
22310	22311	-
22311	22293	-

Текстовое описание местоположения границ населенных пунктов, территориальных зон

Прохождение границы		Описание прохождения границы
от точки	до точки	
1	2	3
22312	22313	-
22313	22314	-
22314	22315	-
22315	22312	-
22316	22317	-
22317	22318	-
22318	22319	-
22319	22320	-
22320	22321	-
22321	22322	-
22322	22323	-
22323	22324	-
22324	22325	-
22325	22326	-
22326	22316	-
22327	22328	-
22328	22329	-
22329	22330	-
22330	22331	-
22331	22332	-
22332	22333	-
22333	22334	-
22334	22335	-
22335	22336	-
22336	22337	-
22337	22338	-
22338	22339	-
22339	22340	-
22340	22341	-
22341	22342	-
22342	22343	-
22343	22344	-
22344	22345	-
22345	22346	-
22346	22347	-
22347	22348	-
22348	22349	-

Текстовое описание местоположения границ населенных пунктов, территориальных зон

Прохождение границы		Описание прохождения границы
от точки	до точки	
1	2	3
22349	22327	-
22350	22351	-
22351	22352	-
22352	22353	-
22353	22354	-
22354	22355	-
22355	22356	-
22356	22357	-
22357	22358	-
22358	22359	-
22359	22350	-
22360	22361	-
22361	22362	-
22362	22363	-
22363	22364	-
22364	22365	-
22365	22366	-
22366	22367	-
22367	22368	-
22368	22360	-
22369	22370	-
22370	22371	-
22371	22372	-
22372	22373	-
22373	22374	-
22374	22375	-
22375	22376	-
22376	22377	-
22377	22378	-
22378	22379	-
22379	22369	-
22380	22381	-
22381	22382	-
22382	22383	-
22383	22384	-
22384	22385	-
22385	22386	-

Текстовое описание местоположения границ населенных пунктов, территориальных зон

Прохождение границы		Описание прохождения границы
от точки	до точки	
1	2	3
22386	22387	-
22387	22380	-
22388	22389	-
22389	22390	-
22390	22391	-
22391	22392	-
22392	22388	-
22393	22394	-
22394	22395	-
22395	22396	-
22396	22397	-
22397	22398	-
22398	22399	-
22399	22400	-
22400	22401	-
22401	22402	-
22402	22403	-
22403	22404	-
22404	22405	-
22405	22406	-
22406	22407	-
22407	22408	-
22408	22409	-
22409	22410	-
22410	22411	-
22411	22412	-
22412	22413	-
22413	22414	-
22414	22415	-
22415	22416	-
22416	22417	-
22417	22418	-
22418	22419	-
22419	22420	-
22420	22421	-
22421	22422	-
22422	22423	-

Текстовое описание местоположения границ населенных пунктов, территориальных зон

Прохождение границы		Описание прохождения границы
от точки	до точки	
1	2	3
22423	22424	-
22424	22425	-
22425	22426	-
22426	22427	-
22427	22428	-
22428	22429	-
22429	22430	-
22430	22431	-
22431	22432	-
22432	22433	-
22433	22434	-
22434	22435	-
22435	22436	-
22436	22437	-
22437	22438	-
22438	22439	-
22439	22440	-
22440	22441	-
22441	22442	-
22442	22443	-
22443	22444	-
22444	22445	-
22445	22446	-
22446	22393	-
22447	22448	-
22448	22449	-
22449	22450	-
22450	22451	-
22451	22452	-
22452	22453	-
22453	22447	-
22454	22455	-
22455	22456	-
22456	22457	-
22457	22458	-
22458	22459	-
22459	22460	-

Текстовое описание местоположения границ населенных пунктов, территориальных зон

Прохождение границы		Описание прохождения границы
от точки	до точки	
1	2	3
22460	22461	-
22461	22462	-
22462	22463	-
22463	22464	-
22464	22465	-
22465	22466	-
22466	22467	-
22467	22468	-
22468	22469	-
22469	22470	-
22470	22471	-
22471	22472	-
22472	22473	-
22473	22454	-
22474	22475	-
22475	22476	-
22476	22477	-
22477	22474	-
22478	22479	-
22479	22480	-
22480	22481	-
22481	22478	-
22482	22483	-
22483	22484	-
22484	22485	-
22485	22486	-
22486	22487	-
22487	22488	-
22488	22489	-
22489	22490	-
22490	22491	-
22491	22492	-
22492	22493	-
22493	22494	-
22494	22495	-
22495	22496	-
22496	22497	-

Текстовое описание местоположения границ населенных пунктов, территориальных зон

Прохождение границы		Описание прохождения границы
от точки	до точки	
1	2	3
22497	22498	-
22498	22499	-
22499	22500	-
22500	22501	-
22501	22502	-
22502	22503	-
22503	22504	-
22504	22505	-
22505	22506	-
22506	22507	-
22507	22508	-
22508	22509	-
22509	22510	-
22510	22511	-
22511	22482	-
22512	22513	-
22513	22514	-
22514	22515	-
22515	22516	-
22516	22512	-
22517	22518	-
22518	22519	-
22519	22520	-
22520	22521	-
22521	22522	-
22522	22523	-
22523	22524	-
22524	22525	-
22525	22526	-
22526	22527	-
22527	22528	-
22528	22529	-
22529	22517	-
22530	22531	-
22531	22532	-
22532	22533	-
22533	22534	-

Текстовое описание местоположения границ населенных пунктов, территориальных зон

Прохождение границы		Описание прохождения границы
от точки	до точки	
1	2	3
22534	22535	-
22535	22536	-
22536	22537	-
22537	22538	-
22538	22539	-
22539	22540	-
22540	22541	-
22541	22542	-
22542	22543	-
22543	22544	-
22544	22545	-
22545	22546	-
22546	22547	-
22547	22548	-
22548	22549	-
22549	22550	-
22550	22551	-
22551	22552	-
22552	22553	-
22553	22554	-
22554	22555	-
22555	22556	-
22556	22557	-
22557	22558	-
22558	22559	-
22559	22560	-
22560	22561	-
22561	22562	-
22562	22563	-
22563	22564	-
22564	22565	-
22565	22566	-
22566	22567	-
22567	22568	-
22568	22530	-
22569	22570	-
22570	22571	-

Текстовое описание местоположения границ населенных пунктов, территориальных зон

Прохождение границы		Описание прохождения границы
от точки	до точки	
1	2	3
22571	22572	-
22572	22573	-
22573	22574	-
22574	22575	-
22575	22576	-
22576	22577	-
22577	22578	-
22578	22569	-
22579	22580	-
22580	22581	-
22581	22582	-
22582	22583	-
22583	22584	-
22584	22585	-
22585	22586	-
22586	22587	-
22587	22588	-
22588	22589	-
22589	22590	-
22590	22591	-
22591	22592	-
22592	22593	-
22593	22594	-
22594	22595	-
22595	22596	-
22596	22597	-
22597	22598	-
22598	22579	-
22599	22600	-
22600	22601	-
22601	22602	-
22602	22603	-
22603	22604	-
22604	22599	-
22605	22606	-
22606	22607	-
22607	22608	-

Текстовое описание местоположения границ населенных пунктов, территориальных зон

Прохождение границы		Описание прохождения границы
от точки	до точки	
1	2	3
22608	22609	-
22609	22610	-
22610	22611	-
22611	22612	-
22612	22613	-
22613	22614	-
22614	22615	-
22615	22616	-
22616	22605	-
22617	22618	-
22618	22619	-
22619	22620	-
22620	22617	-
22621	22622	-
22622	22623	-
22623	22624	-
22624	22625	-
22625	22621	-
22626	22627	-
22627	22628	-
22628	22629	-
22629	22630	-
22630	22631	-
22631	22632	-
22632	22633	-
22633	22634	-
22634	22635	-
22635	22636	-
22636	22637	-
22637	22638	-
22638	22639	-
22639	22640	-
22640	22641	-
22641	22642	-
22642	22643	-
22643	22644	-
22644	22645	-

Текстовое описание местоположения границ населенных пунктов, территориальных зон

Прохождение границы		Описание прохождения границы
от точки	до точки	
1	2	3
22645	22646	-
22646	22647	-
22647	22648	-
22648	22649	-
22649	22650	-
22650	22651	-
22651	22652	-
22652	22653	-
22653	22626	-
22654	22655	-
22655	22656	-
22656	22657	-
22657	22658	-
22658	22659	-
22659	22660	-
22660	22654	-
22661	22662	-
22662	22663	-
22663	22664	-
22664	22665	-
22665	22666	-
22666	22667	-
22667	22668	-
22668	22661	-
22669	22670	-
22670	22671	-
22671	22672	-
22672	22673	-
22673	22674	-
22674	22675	-
22675	22676	-
22676	22677	-
22677	22678	-
22678	22679	-
22679	22680	-
22680	22681	-
22681	22682	-

Текстовое описание местоположения границ населенных пунктов, территориальных зон

Прохождение границы		Описание прохождения границы
от точки	до точки	
1	2	3
22682	22669	-
22683	22684	-
22684	22685	-
22685	22686	-
22686	22687	-
22687	22688	-
22688	22689	-
22689	22690	-
22690	22691	-
22691	22692	-
22692	22693	-
22693	22694	-
22694	22695	-
22695	22696	-
22696	22697	-
22697	22698	-
22698	22699	-
22699	22700	-
22700	22701	-
22701	22702	-
22702	22703	-
22703	22704	-
22704	22705	-
22705	22706	-
22706	22707	-
22707	22708	-
22708	22709	-
22709	22710	-
22710	22711	-
22711	22712	-
22712	22713	-
22713	22714	-
22714	22715	-
22715	22716	-
22716	22717	-
22717	22683	-
22718	22719	-

Текстовое описание местоположения границ населенных пунктов, территориальных зон

Прохождение границы		Описание прохождения границы
от точки	до точки	
1	2	3
22719	22720	-
22720	22721	-
22721	22722	-
22722	22723	-
22723	22718	-
22724	22725	-
22725	22726	-
22726	22727	-
22727	22728	-
22728	22724	-
22729	22730	-
22730	22731	-
22731	22732	-
22732	22733	-
22733	22734	-
22734	22729	-
22735	22736	-
22736	22737	-
22737	22738	-
22738	22739	-
22739	22740	-
22740	22741	-
22741	22742	-
22742	22743	-
22743	22735	-
22744	22745	-
22745	22746	-
22746	22747	-
22747	22748	-
22748	22749	-
22749	22744	-
22750	22751	-
22751	22752	-
22752	22753	-
22753	22754	-
22754	22755	-
22755	22756	-

Текстовое описание местоположения границ населенных пунктов, территориальных зон

Прохождение границы		Описание прохождения границы
от точки	до точки	
1	2	3
22756	22750	-
22757	22758	-
22758	22759	-
22759	22760	-
22760	22761	-
22761	22762	-
22762	22763	-
22763	22764	-
22764	22765	-
22765	22766	-
22766	22767	-
22767	22768	-
22768	22757	-
22769	22770	-
22770	22771	-
22771	22772	-
22772	22773	-
22773	22774	-
22774	22775	-
22775	22776	-
22776	22777	-
22777	22778	-
22778	22779	-
22779	22780	-
22780	22781	-
22781	22782	-
22782	22783	-
22783	22784	-
22784	22769	-
22785	22786	-
22786	22787	-
22787	22788	-
22788	22789	-
22789	22790	-
22790	22791	-
22791	22792	-
22792	22793	-

Текстовое описание местоположения границ населенных пунктов, территориальных зон

Прохождение границы		Описание прохождения границы
от точки	до точки	
1	2	3
22793	22794	-
22794	22795	-
22795	22796	-
22796	22797	-
22797	22785	-
22798	22799	-
22799	22800	-
22800	22801	-
22801	22802	-
22802	22803	-
22803	22804	-
22804	22805	-
22805	22806	-
22806	22807	-
22807	22808	-
22808	22798	-
22809	22810	-
22810	22811	-
22811	22812	-
22812	22813	-
22813	22814	-
22814	22815	-
22815	22816	-
22816	22817	-
22817	22818	-
22818	22819	-
22819	22820	-
22820	22821	-
22821	22809	-
22822	22823	-
22823	22824	-
22824	22825	-
22825	22826	-
22826	22827	-
22827	22828	-
22828	22829	-
22829	22830	-

Текстовое описание местоположения границ населенных пунктов, территориальных зон

Прохождение границы		Описание прохождения границы
от точки	до точки	
1	2	3
22830	22831	-
22831	22832	-
22832	22833	-
22833	22834	-
22834	22835	-
22835	22822	-
22836	22837	-
22837	22838	-
22838	22839	-
22839	22840	-
22840	22841	-
22841	22842	-
22842	22843	-
22843	22836	-
22844	22845	-
22845	22846	-
22846	22847	-
22847	22848	-
22848	22849	-
22849	22850	-
22850	22851	-
22851	22852	-
22852	22853	-
22853	22854	-
22854	22855	-
22855	22856	-
22856	22844	-
22857	22858	-
22858	22859	-
22859	22860	-
22860	22861	-
22861	22862	-
22862	22863	-
22863	22864	-
22864	22865	-
22865	22866	-
22866	22867	-

Текстовое описание местоположения границ населенных пунктов, территориальных зон

Прохождение границы		Описание прохождения границы
от точки	до точки	
1	2	3
22867	22868	-
22868	22869	-
22869	22870	-
22870	22871	-
22871	22872	-
22872	22857	-
22873	22874	-
22874	22875	-
22875	22876	-
22876	22873	-
22877	22878	-
22878	22879	-
22879	22880	-
22880	22881	-
22881	22882	-
22882	22883	-
22883	22884	-
22884	22877	-
22885	22886	-
22886	22887	-
22887	22888	-
22888	22889	-
22889	22890	-
22890	22891	-
22891	22892	-
22892	22893	-
22893	22894	-
22894	22895	-
22895	22896	-
22896	22897	-
22897	22885	-
22898	22899	-
22899	22900	-
22900	22901	-
22901	22902	-
22902	22903	-
22903	22904	-

Текстовое описание местоположения границ населенных пунктов, территориальных зон

Прохождение границы		Описание прохождения границы
от точки	до точки	
1	2	3
22904	22905	-
22905	22906	-
22906	22907	-
22907	22908	-
22908	22909	-
22909	22910	-
22910	22911	-
22911	22912	-
22912	22913	-
22913	22914	-
22914	22898	-
22915	22916	-
22916	22917	-
22917	22918	-
22918	22919	-
22919	22920	-
22920	22921	-
22921	22922	-
22922	22923	-
22923	22915	-
22924	22925	-
22925	22926	-
22926	22927	-
22927	22928	-
22928	22929	-
22929	22930	-
22930	22931	-
22931	22932	-
22932	22933	-
22933	22934	-
22934	22935	-
22935	22936	-
22936	22924	-
22937	22938	-
22938	22939	-
22939	22940	-
22940	22941	-

Текстовое описание местоположения границ населенных пунктов, территориальных зон

Прохождение границы		Описание прохождения границы
от точки	до точки	
1	2	3
22941	22937	-
22942	22943	-
22943	22944	-
22944	22945	-
22945	22946	-
22946	22947	-
22947	22942	-
22948	22949	-
22949	22950	-
22950	22951	-
22951	22952	-
22952	22953	-
22953	22954	-
22954	22955	-
22955	22956	-
22956	22957	-
22957	22958	-
22958	22959	-
22959	22960	-
22960	22961	-
22961	22962	-
22962	22948	-
22963	22964	-
22964	22965	-
22965	22966	-
22966	22967	-
22967	22968	-
22968	22969	-
22969	22970	-
22970	22971	-
22971	22963	-
22972	22973	-
22973	22974	-
22974	22975	-
22975	22976	-
22976	22977	-
22977	22978	-

Текстовое описание местоположения границ населенных пунктов, территориальных зон

Прохождение границы		Описание прохождения границы
от точки	до точки	
1	2	3
22978	22979	-
22979	22980	-
22980	22981	-
22981	22982	-
22982	22983	-
22983	22984	-
22984	22985	-
22985	22986	-
22986	22987	-
22987	22988	-
22988	22989	-
22989	22990	-
22990	22991	-
22991	22992	-
22992	22993	-
22993	22994	-
22994	22995	-
22995	22972	-
22996	22997	-
22997	22998	-
22998	22999	-
22999	23000	-
23000	23001	-
23001	23002	-
23002	23003	-
23003	23004	-
23004	23005	-
23005	23006	-
23006	23007	-
23007	23008	-
23008	23009	-
23009	23010	-
23010	22996	-
23011	23012	-
23012	23013	-
23013	23014	-
23014	23015	-

Текстовое описание местоположения границ населенных пунктов, территориальных зон

Прохождение границы		Описание прохождения границы
от точки	до точки	
1	2	3
23015	23016	-
23016	23017	-
23017	23018	-
23018	23019	-
23019	23020	-
23020	23021	-
23021	23022	-
23022	23023	-
23023	23024	-
23024	23025	-
23025	23026	-
23026	23027	-
23027	23028	-
23028	23029	-
23029	23030	-
23030	23031	-
23031	23032	-
23032	23033	-
23033	23034	-
23034	23011	-
23035	23036	-
23036	23037	-
23037	23038	-
23038	23039	-
23039	23040	-
23040	23041	-
23041	23042	-
23042	23043	-
23043	23035	-
23044	23045	-
23045	23046	-
23046	23047	-
23047	23048	-
23048	23049	-
23049	23050	-
23050	23051	-
23051	23052	-

Текстовое описание местоположения границ населенных пунктов, территориальных зон

Прохождение границы		Описание прохождения границы
от точки	до точки	
1	2	3
23052	23053	-
23053	23054	-
23054	23055	-
23055	23056	-
23056	23057	-
23057	23058	-
23058	23059	-
23059	23060	-
23060	23061	-
23061	23062	-
23062	23063	-
23063	23064	-
23064	23065	-
23065	23066	-
23066	23067	-
23067	23044	-
23068	23069	-
23069	23070	-
23070	23071	-
23071	23072	-
23072	23073	-
23073	23074	-
23074	23075	-
23075	23076	-
23076	23077	-
23077	23068	-
23078	23079	-
23079	23080	-
23080	23081	-
23081	23082	-
23082	23083	-
23083	23084	-
23084	23085	-
23085	23086	-
23086	23087	-
23087	23088	-
23088	23089	-

Текстовое описание местоположения границ населенных пунктов, территориальных зон

Прохождение границы		Описание прохождения границы
от точки	до точки	
1	2	3
23089	23090	-
23090	23091	-
23091	23092	-
23092	23093	-
23093	23094	-
23094	23095	-
23095	23096	-
23096	23097	-
23097	23098	-
23098	23099	-
23099	23100	-
23100	23101	-
23101	23102	-
23102	23103	-
23103	23104	-
23104	23105	-
23105	23106	-
23106	23107	-
23107	23108	-
23108	23109	-
23109	23110	-
23110	23111	-
23111	23112	-
23112	23113	-
23113	23114	-
23114	23115	-
23115	23116	-
23116	23117	-
23117	23118	-
23118	23119	-
23119	23120	-
23120	23078	-
23121	23122	-
23122	23123	-
23123	23124	-
23124	23125	-
23125	23126	-

Текстовое описание местоположения границ населенных пунктов, территориальных зон

Прохождение границы		Описание прохождения границы
от точки	до точки	
1	2	3
23126	23127	-
23127	23128	-
23128	23121	-
23129	23130	-
23130	23131	-
23131	23132	-
23132	23133	-
23133	23134	-
23134	23135	-
23135	23129	-
23136	23137	-
23137	23138	-
23138	23139	-
23139	23140	-
23140	23141	-
23141	23142	-
23142	23143	-
23143	23144	-
23144	23145	-
23145	23146	-
23146	23147	-
23147	23148	-
23148	23149	-
23149	23150	-
23150	23151	-
23151	23152	-
23152	23153	-
23153	23154	-
23154	23155	-
23155	23136	-
23156	23157	-
23157	23158	-
23158	23159	-
23159	23160	-
23160	23161	-
23161	23162	-
23162	23163	-

Текстовое описание местоположения границ населенных пунктов, территориальных зон

Прохождение границы		Описание прохождения границы
от точки	до точки	
1	2	3
23163	23164	-
23164	23156	-
23165	23166	-
23166	23167	-
23167	23168	-
23168	23165	-
23169	23170	-
23170	23171	-
23171	23172	-
23172	23173	-
23173	23174	-
23174	23175	-
23175	23176	-
23176	23177	-
23177	23178	-
23178	23179	-
23179	23180	-
23180	23181	-
23181	23182	-
23182	23183	-
23183	23184	-
23184	23185	-
23185	23186	-
23186	23187	-
23187	23188	-
23188	23169	-
23189	23190	-
23190	23191	-
23191	23192	-
23192	23193	-
23193	23194	-
23194	23195	-
23195	23196	-
23196	23197	-
23197	23198	-
23198	23199	-
23199	23200	-

Текстовое описание местоположения границ населенных пунктов, территориальных зон

Прохождение границы		Описание прохождения границы
от точки	до точки	
1	2	3
23200	23201	-
23201	23202	-
23202	23203	-
23203	23204	-
23204	23205	-
23205	23206	-
23206	23207	-
23207	23208	-
23208	23209	-
23209	23210	-
23210	23211	-
23211	23212	-
23212	23213	-
23213	23214	-
23214	23215	-
23215	23216	-
23216	23217	-
23217	23218	-
23218	23219	-
23219	23220	-
23220	23221	-
23221	23222	-
23222	23223	-
23223	23224	-
23224	23225	-
23225	23189	-
23226	23227	-
23227	23228	-
23228	23229	-
23229	23230	-
23230	23231	-
23231	23232	-
23232	23233	-
23233	23234	-
23234	23235	-
23235	23236	-
23236	23237	-

Текстовое описание местоположения границ населенных пунктов, территориальных зон

Прохождение границы		Описание прохождения границы
от точки	до точки	
1	2	3
23237	23238	-
23238	23239	-
23239	23240	-
23240	23241	-
23241	23242	-
23242	23243	-
23243	23244	-
23244	23245	-
23245	23246	-
23246	23247	-
23247	23248	-
23248	23249	-
23249	23250	-
23250	23251	-
23251	23252	-
23252	23226	-
23253	23254	-
23254	23255	-
23255	23256	-
23256	23257	-
23257	23258	-
23258	23259	-
23259	23260	-
23260	23261	-
23261	23253	-
23262	23263	-
23263	23264	-
23264	23265	-
23265	23266	-
23266	23267	-
23267	23268	-
23268	23269	-
23269	23262	-
23270	23271	-
23271	23272	-
23272	23273	-
23273	23274	-

Текстовое описание местоположения границ населенных пунктов, территориальных зон

Прохождение границы		Описание прохождения границы
от точки	до точки	
1	2	3
23274	23275	-
23275	23276	-
23276	23277	-
23277	23278	-
23278	23279	-
23279	23280	-
23280	23281	-
23281	23282	-
23282	23283	-
23283	23284	-
23284	23285	-
23285	23286	-
23286	23270	-
23287	23288	-
23288	23289	-
23289	23290	-
23290	23291	-
23291	23292	-
23292	23293	-
23293	23294	-
23294	23295	-
23295	23287	-
23296	23297	-
23297	23298	-
23298	23299	-
23299	23300	-
23300	23301	-
23301	23302	-
23302	23303	-
23303	23304	-
23304	23305	-
23305	23306	-
23306	23307	-
23307	23308	-
23308	23309	-
23309	23296	-
23310	23311	-

Текстовое описание местоположения границ населенных пунктов, территориальных зон

Прохождение границы		Описание прохождения границы
от точки	до точки	
1	2	3
23311	23312	-
23312	23313	-
23313	23314	-
23314	23315	-
23315	23316	-
23316	23317	-
23317	23318	-
23318	23319	-
23319	23320	-
23320	23321	-
23321	23322	-
23322	23323	-
23323	23324	-
23324	23325	-
23325	23326	-
23326	23327	-
23327	23328	-
23328	23329	-
23329	23330	-
23330	23331	-
23331	23332	-
23332	23333	-
23333	23334	-
23334	23335	-
23335	23336	-
23336	23337	-
23337	23338	-
23338	23339	-
23339	23340	-
23340	23341	-
23341	23342	-
23342	23343	-
23343	23344	-
23344	23345	-
23345	23346	-
23346	23347	-
23347	23348	-

Текстовое описание местоположения границ населенных пунктов, территориальных зон

Прохождение границы		Описание прохождения границы
от точки	до точки	
1	2	3
23348	23349	-
23349	23350	-
23350	23351	-
23351	23352	-
23352	23353	-
23353	23354	-
23354	23355	-
23355	23310	-
23356	23357	-
23357	23358	-
23358	23359	-
23359	23360	-
23360	23361	-
23361	23362	-
23362	23363	-
23363	23364	-
23364	23365	-
23365	23366	-
23366	23367	-
23367	23368	-
23368	23369	-
23369	23370	-
23370	23371	-
23371	23372	-
23372	23373	-
23373	23374	-
23374	23375	-
23375	23376	-
23376	23377	-
23377	23378	-
23378	23379	-
23379	23356	-
23380	23381	-
23381	23382	-
23382	23383	-
23383	23384	-
23384	23385	-

Текстовое описание местоположения границ населенных пунктов, территориальных зон

Прохождение границы		Описание прохождения границы
от точки	до точки	
1	2	3
23385	23386	-
23386	23387	-
23387	23388	-
23388	23389	-
23389	23390	-
23390	23391	-
23391	23392	-
23392	23393	-
23393	23394	-
23394	23395	-
23395	23396	-
23396	23397	-
23397	23398	-
23398	23399	-
23399	23380	-
23400	23401	-
23401	23402	-
23402	23403	-
23403	23404	-
23404	23405	-
23405	23400	-
23406	23407	-
23407	23408	-
23408	23409	-
23409	23410	-
23410	23411	-
23411	23412	-
23412	23413	-
23413	23414	-
23414	23415	-
23415	23406	-
23416	23417	-
23417	23418	-
23418	23419	-
23419	23420	-
23420	23421	-
23421	23416	-

Текстовое описание местоположения границ населенных пунктов, территориальных зон

Прохождение границы		Описание прохождения границы
от точки	до точки	
1	2	3
23422	23423	-
23423	23424	-
23424	23425	-
23425	23426	-
23426	23427	-
23427	23428	-
23428	23429	-
23429	23430	-
23430	23431	-
23431	23432	-
23432	23433	-
23433	23434	-
23434	23435	-
23435	23436	-
23436	23437	-
23437	23438	-
23438	23439	-
23439	23440	-
23440	23441	-
23441	23422	-
23442	23443	-
23443	23444	-
23444	23445	-
23445	23446	-
23446	23447	-
23447	23448	-
23448	23449	-
23449	23450	-
23450	23451	-
23451	23452	-
23452	23442	-
23453	23454	-
23454	23455	-
23455	23456	-
23456	23457	-
23457	23458	-
23458	23459	-

Текстовое описание местоположения границ населенных пунктов, территориальных зон

Прохождение границы		Описание прохождения границы
от точки	до точки	
1	2	3
23459	23460	-
23460	23461	-
23461	23462	-
23462	23463	-
23463	23453	-
23464	23465	-
23465	23466	-
23466	23467	-
23467	23468	-
23468	23469	-
23469	23470	-
23470	23471	-
23471	23472	-
23472	23473	-
23473	23474	-
23474	23464	-
23475	23476	-
23476	23477	-
23477	23478	-
23478	23475	-
23479	23480	-
23480	23481	-
23481	23482	-
23482	23479	-
23483	23484	-
23484	23485	-
23485	23486	-
23486	23487	-
23487	23488	-
23488	23489	-
23489	23490	-
23490	23491	-
23491	23492	-
23492	23493	-
23493	23494	-
23494	23495	-
23495	23496	-

Текстовое описание местоположения границ населенных пунктов, территориальных зон

Прохождение границы		Описание прохождения границы
от точки	до точки	
1	2	3
23496	23483	-
23497	23498	-
23498	23499	-
23499	23500	-
23500	23501	-
23501	23502	-
23502	23503	-
23503	23504	-
23504	23505	-
23505	23506	-
23506	23507	-
23507	23508	-
23508	23509	-
23509	23510	-
23510	23511	-
23511	23512	-
23512	23513	-
23513	23514	-
23514	23515	-
23515	23516	-
23516	23497	-
23517	23518	-
23518	23519	-
23519	23520	-
23520	23521	-
23521	23522	-
23522	23523	-
23523	23524	-
23524	23525	-
23525	23526	-
23526	23527	-
23527	23528	-
23528	23529	-
23529	23530	-
23530	23531	-
23531	23532	-
23532	23533	-

Текстовое описание местоположения границ населенных пунктов, территориальных зон

Прохождение границы		Описание прохождения границы
от точки	до точки	
1	2	3
23533	23534	-
23534	23535	-
23535	23536	-
23536	23517	-
23537	23538	-
23538	23539	-
23539	23540	-
23540	23537	-
23541	23542	-
23542	23543	-
23543	23544	-
23544	23545	-
23545	23546	-
23546	23541	-
23547	23548	-
23548	23549	-
23549	23550	-
23550	23551	-
23551	23552	-
23552	23547	-
23553	23554	-
23554	23555	-
23555	23556	-
23556	23553	-
23557	23558	-
23558	23559	-
23559	23560	-
23560	23557	-
23561	23562	-
23562	23563	-
23563	23564	-
23564	23565	-
23565	23566	-
23566	23567	-
23567	23568	-
23568	23569	-
23569	23570	-

Текстовое описание местоположения границ населенных пунктов, территориальных зон

Прохождение границы		Описание прохождения границы
от точки	до точки	
1	2	3
23570	23571	-
23571	23572	-
23572	23573	-
23573	23561	-
23574	23575	-
23575	23576	-
23576	23577	-
23577	23578	-
23578	23579	-
23579	23580	-
23580	23581	-
23581	23582	-
23582	23583	-
23583	23574	-
23584	23585	-
23585	23586	-
23586	23587	-
23587	23588	-
23588	23589	-
23589	23584	-
23590	23591	-
23591	23592	-
23592	23593	-
23593	23594	-
23594	23595	-
23595	23596	-
23596	23597	-
23597	23598	-
23598	23599	-
23599	23600	-
23600	23601	-
23601	23590	-
23602	23603	-
23603	23604	-
23604	23605	-
23605	23606	-
23606	23607	-

Текстовое описание местоположения границ населенных пунктов, территориальных зон

Прохождение границы		Описание прохождения границы
от точки	до точки	
1	2	3
23607	23608	-
23608	23609	-
23609	23610	-
23610	23611	-
23611	23612	-
23612	23613	-
23613	23614	-
23614	23615	-
23615	23616	-
23616	23617	-
23617	23618	-
23618	23619	-
23619	23620	-
23620	23602	-
23621	23622	-
23622	23623	-
23623	23624	-
23624	23625	-
23625	23626	-
23626	23621	-
23627	23628	-
23628	23629	-
23629	23630	-
23630	23631	-
23631	23627	-
23632	23633	-
23633	23634	-
23634	23635	-
23635	23636	-
23636	23637	-
23637	23638	-
23638	23639	-
23639	23640	-
23640	23641	-
23641	23632	-
23642	23643	-
23643	23644	-

Текстовое описание местоположения границ населенных пунктов, территориальных зон

Прохождение границы		Описание прохождения границы
от точки	до точки	
1	2	3
23644	23645	-
23645	23646	-
23646	23647	-
23647	23648	-
23648	23649	-
23649	23650	-
23650	23651	-
23651	23652	-
23652	23653	-
23653	23654	-
23654	23655	-
23655	23656	-
23656	23657	-
23657	23658	-
23658	23659	-
23659	23660	-
23660	23661	-
23661	23662	-
23662	23663	-
23663	23664	-
23664	23665	-
23665	23666	-
23666	23667	-
23667	23668	-
23668	23669	-
23669	23670	-
23670	23671	-
23671	23672	-
23672	23673	-
23673	23674	-
23674	23675	-
23675	23676	-
23676	23677	-
23677	23678	-
23678	23679	-
23679	23680	-
23680	23642	-

Текстовое описание местоположения границ населенных пунктов, территориальных зон

Прохождение границы		Описание прохождения границы
от точки	до точки	
1	2	3
23681	23682	-
23682	23683	-
23683	23684	-
23684	23685	-
23685	23686	-
23686	23687	-
23687	23688	-
23688	23689	-
23689	23690	-
23690	23691	-
23691	23692	-
23692	23693	-
23693	23694	-
23694	23695	-
23695	23681	-
23696	23697	-
23697	23698	-
23698	23699	-
23699	23700	-
23700	23701	-
23701	23702	-
23702	23703	-
23703	23704	-
23704	23705	-
23705	23706	-
23706	23707	-
23707	23708	-
23708	23696	-
23709	23710	-
23710	23711	-
23711	23712	-
23712	23713	-
23713	23714	-
23714	23715	-
23715	23716	-
23716	23717	-
23717	23709	-

Текстовое описание местоположения границ населенных пунктов, территориальных зон

Прохождение границы		Описание прохождения границы
от точки	до точки	
1	2	3
23718	23719	-
23719	23720	-
23720	23721	-
23721	23722	-
23722	23723	-
23723	23724	-
23724	23725	-
23725	23726	-
23726	23727	-
23727	23728	-
23728	23729	-
23729	23730	-
23730	23731	-
23731	23732	-
23732	23733	-
23733	23734	-
23734	23735	-
23735	23736	-
23736	23737	-
23737	23738	-
23738	23739	-
23739	23740	-
23740	23741	-
23741	23742	-
23742	23718	-
23743	23744	-
23744	23745	-
23745	23746	-
23746	23747	-
23747	23748	-
23748	23749	-
23749	23750	-
23750	23751	-
23751	23752	-
23752	23753	-
23753	23754	-
23754	23755	-

Текстовое описание местоположения границ населенных пунктов, территориальных зон

Прохождение границы		Описание прохождения границы
от точки	до точки	
1	2	3
23755	23756	-
23756	23757	-
23757	23758	-
23758	23759	-
23759	23760	-
23760	23761	-
23761	23762	-
23762	23763	-
23763	23764	-
23764	23765	-
23765	23766	-
23766	23767	-
23767	23768	-
23768	23769	-
23769	23743	-
23770	23771	-
23771	23772	-
23772	23773	-
23773	23774	-
23774	23775	-
23775	23776	-
23776	23777	-
23777	23770	-
23778	23779	-
23779	23780	-
23780	23781	-
23781	23782	-
23782	23783	-
23783	23784	-
23784	23785	-
23785	23778	-
23786	23787	-
23787	23788	-
23788	23789	-
23789	23790	-
23790	23791	-
23791	23792	-

Текстовое описание местоположения границ населенных пунктов, территориальных зон

Прохождение границы		Описание прохождения границы
от точки	до точки	
1	2	3
23792	23793	-
23793	23794	-
23794	23795	-
23795	23796	-
23796	23797	-
23797	23798	-
23798	23786	-
23799	23800	-
23800	23801	-
23801	23802	-
23802	23803	-
23803	23804	-
23804	23805	-
23805	23806	-
23806	23807	-
23807	23808	-
23808	23799	-
23809	23810	-
23810	23811	-
23811	23812	-
23812	23813	-
23813	23814	-
23814	23815	-
23815	23816	-
23816	23817	-
23817	23818	-
23818	23809	-
23819	23820	-
23820	23821	-
23821	23822	-
23822	23823	-
23823	23819	-
23824	23825	-
23825	23826	-
23826	23827	-
23827	23828	-
23828	23829	-

Текстовое описание местоположения границ населенных пунктов, территориальных зон

Прохождение границы		Описание прохождения границы
от точки	до точки	
1	2	3
23829	23830	-
23830	23831	-
23831	23824	-
23832	23833	-
23833	23834	-
23834	23835	-
23835	23836	-
23836	23832	-
23837	23838	-
23838	23839	-
23839	23840	-
23840	23841	-
23841	23842	-
23842	23843	-
23843	23844	-
23844	23845	-
23845	23846	-
23846	23847	-
23847	23848	-
23848	23849	-
23849	23837	-
23850	23851	-
23851	23852	-
23852	23853	-
23853	23854	-
23854	23855	-
23855	23856	-
23856	23857	-
23857	23858	-
23858	23859	-
23859	23860	-
23860	23861	-
23861	23862	-
23862	23863	-
23863	23864	-
23864	23865	-
23865	23866	-

Текстовое описание местоположения границ населенных пунктов, территориальных зон

Прохождение границы		Описание прохождения границы
от точки	до точки	
1	2	3
23866	23867	-
23867	23868	-
23868	23869	-
23869	23870	-
23870	23850	-
23871	23872	-
23872	23873	-
23873	23874	-
23874	23875	-
23875	23876	-
23876	23877	-
23877	23878	-
23878	23879	-
23879	23880	-
23880	23881	-
23881	23871	-
23882	23883	-
23883	23884	-
23884	23885	-
23885	23886	-
23886	23887	-
23887	23882	-
23888	23889	-
23889	23890	-
23890	23891	-
23891	23892	-
23892	23893	-
23893	23894	-
23894	23895	-
23895	23896	-
23896	23897	-
23897	23898	-
23898	23899	-
23899	23900	-
23900	23901	-
23901	23902	-
23902	23903	-

Текстовое описание местоположения границ населенных пунктов, территориальных зон

Прохождение границы		Описание прохождения границы
от точки	до точки	
1	2	3
23903	23904	-
23904	23905	-
23905	23906	-
23906	23907	-
23907	23908	-
23908	23909	-
23909	23910	-
23910	23911	-
23911	23912	-
23912	23913	-
23913	23914	-
23914	23915	-
23915	23916	-
23916	23917	-
23917	23918	-
23918	23919	-
23919	23920	-
23920	23921	-
23921	23922	-
23922	23923	-
23923	23924	-
23924	23925	-
23925	23926	-
23926	23927	-
23927	23928	-
23928	23929	-
23929	23930	-
23930	23931	-
23931	23932	-
23932	23933	-
23933	23934	-
23934	23935	-
23935	23888	-
23936	23937	-
23937	23938	-
23938	23939	-
23939	23940	-

Текстовое описание местоположения границ населенных пунктов, территориальных зон

Прохождение границы		Описание прохождения границы
от точки	до точки	
1	2	3
23940	23941	-
23941	23942	-
23942	23943	-
23943	23944	-
23944	23945	-
23945	23946	-
23946	23947	-
23947	23948	-
23948	23949	-
23949	23950	-
23950	23951	-
23951	23936	-
23952	23953	-
23953	23954	-
23954	23955	-
23955	23956	-
23956	23957	-
23957	23958	-
23958	23959	-
23959	23960	-
23960	23961	-
23961	23962	-
23962	23963	-
23963	23964	-
23964	23965	-
23965	23952	-
23966	23967	-
23967	23968	-
23968	23969	-
23969	23970	-
23970	23971	-
23971	23972	-
23972	23973	-
23973	23974	-
23974	23966	-
23975	23976	-
23976	23977	-

Текстовое описание местоположения границ населенных пунктов, территориальных зон

Прохождение границы		Описание прохождения границы
от точки	до точки	
1	2	3
23977	23978	-
23978	23979	-
23979	23980	-
23980	23981	-
23981	23982	-
23982	23983	-
23983	23984	-
23984	23975	-
23985	23986	-
23986	23987	-
23987	23988	-
23988	23985	-
23989	23990	-
23990	23991	-
23991	23992	-
23992	23993	-
23993	23994	-
23994	23995	-
23995	23996	-
23996	23997	-
23997	23998	-
23998	23999	-
23999	24000	-
24000	23989	-
24001	24002	-
24002	24003	-
24003	24004	-
24004	24005	-
24005	24006	-
24006	24007	-
24007	24008	-
24008	24001	-
24009	24010	-
24010	24011	-
24011	24012	-
24012	24013	-
24013	24014	-

Текстовое описание местоположения границ населенных пунктов, территориальных зон

Прохождение границы		Описание прохождения границы
от точки	до точки	
1	2	3
24014	24015	-
24015	24016	-
24016	24017	-
24017	24018	-
24018	24019	-
24019	24020	-
24020	24021	-
24021	24022	-
24022	24009	-
24023	24024	-
24024	24025	-
24025	24026	-
24026	24027	-
24027	24028	-
24028	24029	-
24029	24030	-
24030	24031	-
24031	24032	-
24032	24033	-
24033	24034	-
24034	24035	-
24035	24036	-
24036	24037	-
24037	24038	-
24038	24039	-
24039	24040	-
24040	24023	-
24041	24042	-
24042	24043	-
24043	24044	-
24044	24045	-
24045	24046	-
24046	24041	-
24047	24048	-
24048	24049	-
24049	24050	-
24050	24047	-

Текстовое описание местоположения границ населенных пунктов, территориальных зон

Прохождение границы		Описание прохождения границы
от точки	до точки	
1	2	3
24051	24052	-
24052	24053	-
24053	24054	-
24054	24055	-
24055	24051	-
24056	24057	-
24057	24058	-
24058	24059	-
24059	24060	-
24060	24061	-
24061	24062	-
24062	24063	-
24063	24064	-
24064	24065	-
24065	24066	-
24066	24067	-
24067	24068	-
24068	24069	-
24069	24070	-
24070	24071	-
24071	24072	-
24072	24073	-
24073	24074	-
24074	24075	-
24075	24076	-
24076	24077	-
24077	24078	-
24078	24079	-
24079	24056	-
24080	24081	-
24081	24082	-
24082	24083	-
24083	24084	-
24084	24085	-
24085	24080	-
24086	24087	-
24087	24088	-

Текстовое описание местоположения границ населенных пунктов, территориальных зон

Прохождение границы		Описание прохождения границы
от точки	до точки	
1	2	3
24088	24089	-
24089	24090	-
24090	24091	-
24091	24092	-
24092	24093	-
24093	24086	-
24094	24095	-
24095	24096	-
24096	24097	-
24097	24098	-
24098	24099	-
24099	24100	-
24100	24101	-
24101	24102	-
24102	24103	-
24103	24104	-
24104	24105	-
24105	24094	-
24106	24107	-
24107	24108	-
24108	24109	-
24109	24110	-
24110	24111	-
24111	24112	-
24112	24113	-
24113	24114	-
24114	24115	-
24115	24116	-
24116	24117	-
24117	24118	-
24118	24119	-
24119	24120	-
24120	24121	-
24121	24122	-
24122	24123	-
24123	24124	-
24124	24125	-

Текстовое описание местоположения границ населенных пунктов, территориальных зон

Прохождение границы		Описание прохождения границы
от точки	до точки	
1	2	3
24125	24126	-
24126	24127	-
24127	24128	-
24128	24106	-
24129	24130	-
24130	24131	-
24131	24132	-
24132	24133	-
24133	24134	-
24134	24129	-
24135	24136	-
24136	24137	-
24137	24138	-
24138	24139	-
24139	24140	-
24140	24141	-
24141	24142	-
24142	24143	-
24143	24144	-
24144	24145	-
24145	24146	-
24146	24147	-
24147	24148	-
24148	24149	-
24149	24150	-
24150	24151	-
24151	24152	-
24152	24153	-
24153	24154	-
24154	24155	-
24155	24156	-
24156	24157	-
24157	24158	-
24158	24159	-
24159	24160	-
24160	24161	-
24161	24135	-

Текстовое описание местоположения границ населенных пунктов, территориальных зон

Прохождение границы		Описание прохождения границы
от точки	до точки	
1	2	3
24162	24163	-
24163	24164	-
24164	24165	-
24165	24166	-
24166	24167	-
24167	24168	-
24168	24169	-
24169	24170	-
24170	24171	-
24171	24172	-
24172	24173	-
24173	24174	-
24174	24175	-
24175	24176	-
24176	24177	-
24177	24178	-
24178	24179	-
24179	24162	-
24180	24181	-
24181	24182	-
24182	24183	-
24183	24184	-
24184	24185	-
24185	24186	-
24186	24187	-
24187	24188	-
24188	24189	-
24189	24190	-
24190	24191	-
24191	24192	-
24192	24193	-
24193	24194	-
24194	24195	-
24195	24180	-
24196	24197	-
24197	24198	-
24198	24199	-

Текстовое описание местоположения границ населенных пунктов, территориальных зон

Прохождение границы		Описание прохождения границы
от точки	до точки	
1	2	3
24199	24200	-
24200	24201	-
24201	24202	-
24202	24203	-
24203	24196	-
24204	24205	-
24205	24206	-
24206	24207	-
24207	24208	-
24208	24209	-
24209	24210	-
24210	24211	-
24211	24212	-
24212	24213	-
24213	24214	-
24214	24215	-
24215	24216	-
24216	24217	-
24217	24218	-
24218	24219	-
24219	24220	-
24220	24221	-
24221	24222	-
24222	24223	-
24223	24224	-
24224	24225	-
24225	24226	-
24226	24227	-
24227	24228	-
24228	24204	-
24229	24230	-
24230	24231	-
24231	24232	-
24232	24233	-
24233	24234	-
24234	24235	-
24235	24236	-

Текстовое описание местоположения границ населенных пунктов, территориальных зон

Прохождение границы		Описание прохождения границы
от точки	до точки	
1	2	3
24236	24237	-
24237	24238	-
24238	24239	-
24239	24240	-
24240	24229	-
24241	24242	-
24242	24243	-
24243	24244	-
24244	24245	-
24245	24246	-
24246	24247	-
24247	24248	-
24248	24249	-
24249	24250	-
24250	24251	-
24251	24252	-
24252	24253	-
24253	24254	-
24254	24255	-
24255	24241	-
24256	24257	-
24257	24258	-
24258	24259	-
24259	24260	-
24260	24261	-
24261	24262	-
24262	24263	-
24263	24264	-
24264	24265	-
24265	24266	-
24266	24267	-
24267	24268	-
24268	24269	-
24269	24270	-
24270	24271	-
24271	24272	-
24272	24273	-

Текстовое описание местоположения границ населенных пунктов, территориальных зон

Прохождение границы		Описание прохождения границы
от точки	до точки	
1	2	3
24273	24274	-
24274	24275	-
24275	24256	-
24276	24277	-
24277	24278	-
24278	24279	-
24279	24280	-
24280	24281	-
24281	24282	-
24282	24283	-
24283	24284	-
24284	24285	-
24285	24286	-
24286	24287	-
24287	24288	-
24288	24289	-
24289	24290	-
24290	24291	-
24291	24292	-
24292	24293	-
24293	24294	-
24294	24295	-
24295	24296	-
24296	24297	-
24297	24298	-
24298	24299	-
24299	24300	-
24300	24301	-
24301	24302	-
24302	24303	-
24303	24304	-
24304	24305	-
24305	24306	-
24306	24307	-
24307	24308	-
24308	24309	-
24309	24276	-

Текстовое описание местоположения границ населенных пунктов, территориальных зон

Прохождение границы		Описание прохождения границы
от точки	до точки	
1	2	3
24310	24311	-
24311	24312	-
24312	24313	-
24313	24314	-
24314	24315	-
24315	24316	-
24316	24317	-
24317	24318	-
24318	24319	-
24319	24320	-
24320	24321	-
24321	24322	-
24322	24323	-
24323	24324	-
24324	24325	-
24325	24326	-
24326	24327	-
24327	24328	-
24328	24329	-
24329	24330	-
24330	24331	-
24331	24332	-
24332	24333	-
24333	24334	-
24334	24335	-
24335	24336	-
24336	24337	-
24337	24338	-
24338	24339	-
24339	24340	-
24340	24341	-
24341	24342	-
24342	24343	-
24343	24344	-
24344	24345	-
24345	24346	-
24346	24347	-

Текстовое описание местоположения границ населенных пунктов, территориальных зон

Прохождение границы		Описание прохождения границы
от точки	до точки	
1	2	3
24347	24348	-
24348	24349	-
24349	24350	-
24350	24351	-
24351	24352	-
24352	24353	-
24353	24354	-
24354	24355	-
24355	24356	-
24356	24357	-
24357	24358	-
24358	24359	-
24359	24360	-
24360	24361	-
24361	24362	-
24362	24363	-
24363	24364	-
24364	24365	-
24365	24366	-
24366	24367	-
24367	24368	-
24368	24310	-
24369	24370	-
24370	24371	-
24371	24372	-
24372	24373	-
24373	24374	-
24374	24369	-
24375	24376	-
24376	24377	-
24377	24378	-
24378	24379	-
24379	24380	-
24380	24381	-
24381	24382	-
24382	24383	-
24383	24384	-

Текстовое описание местоположения границ населенных пунктов, территориальных зон

Прохождение границы		Описание прохождения границы
от точки	до точки	
1	2	3
24384	24385	-
24385	24386	-
24386	24375	-
24387	24388	-
24388	24389	-
24389	24390	-
24390	24391	-
24391	24392	-
24392	24393	-
24393	24394	-
24394	24395	-
24395	24396	-
24396	24397	-
24397	24398	-
24398	24399	-
24399	24387	-
24400	24401	-
24401	24402	-
24402	24403	-
24403	24404	-
24404	24405	-
24405	24406	-
24406	24407	-
24407	24408	-
24408	24409	-
24409	24410	-
24410	24411	-
24411	24412	-
24412	24413	-
24413	24414	-
24414	24415	-
24415	24416	-
24416	24417	-
24417	24418	-
24418	24419	-
24419	24400	-
24420	24421	-

Текстовое описание местоположения границ населенных пунктов, территориальных зон

Прохождение границы		Описание прохождения границы
от точки	до точки	
1	2	3
24421	24422	-
24422	24423	-
24423	24424	-
24424	24425	-
24425	24426	-
24426	24427	-
24427	24428	-
24428	24429	-
24429	24430	-
24430	24431	-
24431	24432	-
24432	24433	-
24433	24434	-
24434	24435	-
24435	24436	-
24436	24437	-
24437	24438	-
24438	24439	-
24439	24440	-
24440	24441	-
24441	24442	-
24442	24443	-
24443	24420	-
24444	24445	-
24445	24446	-
24446	24447	-
24447	24448	-
24448	24449	-
24449	24450	-
24450	24451	-
24451	24452	-
24452	24453	-
24453	24454	-
24454	24444	-
24455	24456	-
24456	24457	-
24457	24458	-

Текстовое описание местоположения границ населенных пунктов, территориальных зон

Прохождение границы		Описание прохождения границы
от точки	до точки	
1	2	3
24458	24459	-
24459	24460	-
24460	24461	-
24461	24462	-
24462	24455	-
24463	24464	-
24464	24465	-
24465	24466	-
24466	24467	-
24467	24468	-
24468	24469	-
24469	24470	-
24470	24471	-
24471	24472	-
24472	24473	-
24473	24474	-
24474	24463	-
24475	24476	-
24476	24477	-
24477	24478	-
24478	24479	-
24479	24480	-
24480	24481	-
24481	24482	-
24482	24483	-
24483	24484	-
24484	24475	-
24485	24486	-
24486	24487	-
24487	24488	-
24488	24489	-
24489	24490	-
24490	24491	-
24491	24492	-
24492	24493	-
24493	24485	-
24494	24495	-

Текстовое описание местоположения границ населенных пунктов, территориальных зон

Прохождение границы		Описание прохождения границы
от точки	до точки	
1	2	3
24495	24496	-
24496	24497	-
24497	24498	-
24498	24499	-
24499	24500	-
24500	24501	-
24501	24502	-
24502	24503	-
24503	24504	-
24504	24505	-
24505	24506	-
24506	24507	-
24507	24494	-
24508	24509	-
24509	24510	-
24510	24511	-
24511	24512	-
24512	24513	-
24513	24514	-
24514	24515	-
24515	24516	-
24516	24517	-
24517	24518	-
24518	24519	-
24519	24520	-
24520	24521	-
24521	24522	-
24522	24508	-
24523	24524	-
24524	24525	-
24525	24526	-
24526	24527	-
24527	24528	-
24528	24529	-
24529	24530	-
24530	24531	-
24531	24532	-

Текстовое описание местоположения границ населенных пунктов, территориальных зон

Прохождение границы		Описание прохождения границы
от точки	до точки	
1	2	3
24532	24523	-
24533	24534	-
24534	24535	-
24535	24536	-
24536	24533	-
24537	24538	-
24538	24539	-
24539	24540	-
24540	24537	-
24541	24542	-
24542	24543	-
24543	24544	-
24544	24545	-
24545	24546	-
24546	24541	-
24547	24548	-
24548	24549	-
24549	24550	-
24550	24551	-
24551	24552	-
24552	24553	-
24553	24554	-
24554	24555	-
24555	24556	-
24556	24557	-
24557	24558	-
24558	24559	-
24559	24560	-
24560	24561	-
24561	24562	-
24562	24547	-
24563	24564	-
24564	24565	-
24565	24566	-
24566	24563	-
24567	24568	-
24568	24569	-

Текстовое описание местоположения границ населенных пунктов, территориальных зон

Прохождение границы		Описание прохождения границы
от точки	до точки	
1	2	3
24569	24570	-
24570	24567	-
24571	24572	-
24572	24573	-
24573	24574	-
24574	24571	-
24575	24576	-
24576	24577	-
24577	24578	-
24578	24579	-
24579	24580	-
24580	24581	-
24581	24582	-
24582	24583	-
24583	24584	-
24584	24585	-
24585	24586	-
24586	24587	-
24587	24588	-
24588	24589	-
24589	24590	-
24590	24591	-
24591	24575	-
24592	24593	-
24593	24594	-
24594	24595	-
24595	24596	-
24596	24597	-
24597	24598	-
24598	24592	-
24599	24600	-
24600	24601	-
24601	24602	-
24602	24603	-
24603	24604	-
24604	24605	-
24605	24606	-

Текстовое описание местоположения границ населенных пунктов, территориальных зон

Прохождение границы		Описание прохождения границы
от точки	до точки	
1	2	3
24606	24607	-
24607	24608	-
24608	24609	-
24609	24610	-
24610	24611	-
24611	24612	-
24612	24613	-
24613	24614	-
24614	24615	-
24615	24616	-
24616	24617	-
24617	24618	-
24618	24619	-
24619	24620	-
24620	24621	-
24621	24622	-
24622	24599	-
24623	24624	-
24624	24625	-
24625	24626	-
24626	24627	-
24627	24628	-
24628	24623	-
24629	24630	-
24630	24631	-
24631	24632	-
24632	24633	-
24633	24634	-
24634	24635	-
24635	24636	-
24636	24637	-
24637	24638	-
24638	24639	-
24639	24640	-
24640	24641	-
24641	24629	-
24642	24643	-

Текстовое описание местоположения границ населенных пунктов, территориальных зон

Прохождение границы		Описание прохождения границы
от точки	до точки	
1	2	3
24643	24644	-
24644	24645	-
24645	24646	-
24646	24647	-
24647	24642	-
24648	24649	-
24649	24650	-
24650	24651	-
24651	24652	-
24652	24653	-
24653	24654	-
24654	24648	-
24655	24656	-
24656	24657	-
24657	24658	-
24658	24659	-
24659	24660	-
24660	24655	-
24661	24662	-
24662	24663	-
24663	24664	-
24664	24665	-
24665	24666	-
24666	24667	-
24667	24668	-
24668	24669	-
24669	24670	-
24670	24671	-
24671	24672	-
24672	24661	-
24673	24674	-
24674	24675	-
24675	24676	-
24676	24677	-
24677	24678	-
24678	24673	-
24679	24680	-

Текстовое описание местоположения границ населенных пунктов, территориальных зон

Прохождение границы		Описание прохождения границы
от точки	до точки	
1	2	3
24680	24681	-
24681	24682	-
24682	24683	-
24683	24684	-
24684	24685	-
24685	24686	-
24686	24687	-
24687	24688	-
24688	24689	-
24689	24690	-
24690	24691	-
24691	24679	-
24692	24693	-
24693	24694	-
24694	24695	-
24695	24696	-
24696	24697	-
24697	24692	-
24698	24699	-
24699	24700	-
24700	24701	-
24701	24702	-
24702	24703	-
24703	24704	-
24704	24698	-
24705	24706	-
24706	24707	-
24707	24708	-
24708	24709	-
24709	24710	-
24710	24711	-
24711	24712	-
24712	24713	-
24713	24714	-
24714	24715	-
24715	24716	-
24716	24717	-

Текстовое описание местоположения границ населенных пунктов, территориальных зон

Прохождение границы		Описание прохождения границы
от точки	до точки	
1	2	3
24717	24705	-
24718	24719	-
24719	24720	-
24720	24721	-
24721	24722	-
24722	24718	-
24723	24724	-
24724	24725	-
24725	24726	-
24726	24727	-
24727	24728	-
24728	24729	-
24729	24730	-
24730	24731	-
24731	24723	-
24732	24733	-
24733	24734	-
24734	24735	-
24735	24736	-
24736	24737	-
24737	24738	-
24738	24739	-
24739	24740	-
24740	24741	-
24741	24742	-
24742	24743	-
24743	24744	-
24744	24745	-
24745	24746	-
24746	24747	-
24747	24748	-
24748	24749	-
24749	24750	-
24750	24751	-
24751	24752	-
24752	24753	-
24753	24754	-

Текстовое описание местоположения границ населенных пунктов, территориальных зон

Прохождение границы		Описание прохождения границы
от точки	до точки	
1	2	3
24754	24755	-
24755	24756	-
24756	24757	-
24757	24758	-
24758	24759	-
24759	24760	-
24760	24761	-
24761	24762	-
24762	24732	-
24763	24764	-
24764	24765	-
24765	24766	-
24766	24767	-
24767	24768	-
24768	24769	-
24769	24770	-
24770	24771	-
24771	24772	-
24772	24773	-
24773	24774	-
24774	24775	-
24775	24776	-
24776	24777	-
24777	24778	-
24778	24779	-
24779	24780	-
24780	24781	-
24781	24782	-
24782	24783	-
24783	24784	-
24784	24785	-
24785	24763	-
24786	24787	-
24787	24788	-
24788	24789	-
24789	24790	-
24790	24791	-

Текстовое описание местоположения границ населенных пунктов, территориальных зон

Прохождение границы		Описание прохождения границы
от точки	до точки	
1	2	3
24791	24786	-
24792	24793	-
24793	24794	-
24794	24795	-
24795	24796	-
24796	24797	-
24797	24798	-
24798	24799	-
24799	24800	-
24800	24801	-
24801	24802	-
24802	24803	-
24803	24804	-
24804	24792	-
24805	24806	-
24806	24807	-
24807	24808	-
24808	24809	-
24809	24810	-
24810	24811	-
24811	24812	-
24812	24813	-
24813	24805	-
24814	24815	-
24815	24816	-
24816	24817	-
24817	24818	-
24818	24814	-
24819	24820	-
24820	24821	-
24821	24822	-
24822	24823	-
24823	24824	-
24824	24825	-
24825	24819	-
24826	24827	-
24827	24828	-

Текстовое описание местоположения границ населенных пунктов, территориальных зон

Прохождение границы		Описание прохождения границы
от точки	до точки	
1	2	3
24828	24829	-
24829	24830	-
24830	24831	-
24831	24832	-
24832	24833	-
24833	24834	-
24834	24835	-
24835	24836	-
24836	24837	-
24837	24838	-
24838	24826	-
24839	24840	-
24840	24841	-
24841	24842	-
24842	24843	-
24843	24844	-
24844	24845	-
24845	24839	-
24846	24847	-
24847	24848	-
24848	24849	-
24849	24850	-
24850	24846	-
24851	24852	-
24852	24853	-
24853	24854	-
24854	24855	-
24855	24856	-
24856	24857	-
24857	24858	-
24858	24859	-
24859	24860	-
24860	24861	-
24861	24862	-
24862	24863	-
24863	24864	-
24864	24865	-

Текстовое описание местоположения границ населенных пунктов, территориальных зон

Прохождение границы		Описание прохождения границы
от точки	до точки	
1	2	3
24865	24866	-
24866	24867	-
24867	24868	-
24868	24869	-
24869	24870	-
24870	24871	-
24871	24851	-
24872	24873	-
24873	24874	-
24874	24875	-
24875	24872	-
24876	24877	-
24877	24878	-
24878	24879	-
24879	24880	-
24880	24881	-
24881	24882	-
24882	24883	-
24883	24876	-
24884	24885	-
24885	24886	-
24886	24887	-
24887	24888	-
24888	24889	-
24889	24890	-
24890	24891	-
24891	24892	-
24892	24893	-
24893	24884	-
24894	24895	-
24895	24896	-
24896	24897	-
24897	24894	-
24898	24899	-
24899	24900	-
24900	24901	-
24901	24898	-

Текстовое описание местоположения границ населенных пунктов, территориальных зон

Прохождение границы		Описание прохождения границы
от точки	до точки	
1	2	3
24902	24903	-
24903	24904	-
24904	24905	-
24905	24906	-
24906	24907	-
24907	24908	-
24908	24909	-
24909	24910	-
24910	24911	-
24911	24912	-
24912	24913	-
24913	24902	-
24914	24915	-
24915	24916	-
24916	24917	-
24917	24918	-
24918	24919	-
24919	24920	-
24920	24921	-
24921	24922	-
24922	24923	-
24923	24924	-
24924	24925	-
24925	24926	-
24926	24927	-
24927	24928	-
24928	24929	-
24929	24930	-
24930	24931	-
24931	24932	-
24932	24933	-
24933	24934	-
24934	24935	-
24935	24936	-
24936	24914	-
24937	24938	-
24938	24939	-

Текстовое описание местоположения границ населенных пунктов, территориальных зон

Прохождение границы		Описание прохождения границы
от точки	до точки	
1	2	3
24939	24940	-
24940	24941	-
24941	24942	-
24942	24943	-
24943	24944	-
24944	24945	-
24945	24937	-
24946	24947	-
24947	24948	-
24948	24949	-
24949	24950	-
24950	24951	-
24951	24952	-
24952	24953	-
24953	24954	-
24954	24955	-
24955	24956	-
24956	24957	-
24957	24958	-
24958	24959	-
24959	24960	-
24960	24961	-
24961	24962	-
24962	24963	-
24963	24964	-
24964	24965	-
24965	24966	-
24966	24946	-
24967	24968	-
24968	24969	-
24969	24970	-
24970	24971	-
24971	24972	-
24972	24973	-
24973	24974	-
24974	24975	-
24975	24976	-

Текстовое описание местоположения границ населенных пунктов, территориальных зон

Прохождение границы		Описание прохождения границы
от точки	до точки	
1	2	3
24976	24977	-
24977	24978	-
24978	24979	-
24979	24980	-
24980	24981	-
24981	24982	-
24982	24967	-
24983	24984	-
24984	24985	-
24985	24986	-
24986	24987	-
24987	24988	-
24988	24989	-
24989	24983	-
24990	24991	-
24991	24992	-
24992	24993	-
24993	24994	-
24994	24995	-
24995	24996	-
24996	24997	-
24997	24998	-
24998	24999	-
24999	25000	-
25000	25001	-
25001	25002	-
25002	24990	-
25003	25004	-
25004	25005	-
25005	25006	-
25006	25003	-
25007	25008	-
25008	25009	-
25009	25010	-
25010	25011	-
25011	25012	-
25012	25013	-

Текстовое описание местоположения границ населенных пунктов, территориальных зон

Прохождение границы		Описание прохождения границы
от точки	до точки	
1	2	3
25013	25014	-
25014	25015	-
25015	25016	-
25016	25017	-
25017	25018	-
25018	25007	-
25019	25020	-
25020	25021	-
25021	25022	-
25022	25023	-
25023	25024	-
25024	25025	-
25025	25019	-
25026	25027	-
25027	25028	-
25028	25029	-
25029	25030	-
25030	25031	-
25031	25032	-
25032	25033	-
25033	25034	-
25034	25035	-
25035	25036	-
25036	25037	-
25037	25038	-
25038	25039	-
25039	25040	-
25040	25041	-
25041	25026	-
25042	25043	-
25043	25044	-
25044	25045	-
25045	25046	-
25046	25047	-
25047	25048	-
25048	25049	-
25049	25042	-

Текстовое описание местоположения границ населенных пунктов, территориальных зон

Прохождение границы		Описание прохождения границы
от точки	до точки	
1	2	3
25050	25051	-
25051	25052	-
25052	25053	-
25053	25054	-
25054	25055	-
25055	25056	-
25056	25057	-
25057	25058	-
25058	25050	-
25059	25060	-
25060	25061	-
25061	25062	-
25062	25063	-
25063	25064	-
25064	25065	-
25065	25059	-
25066	25067	-
25067	25068	-
25068	25069	-
25069	25070	-
25070	25071	-
25071	25072	-
25072	25073	-
25073	25074	-
25074	25075	-
25075	25076	-
25076	25077	-
25077	25078	-
25078	25079	-
25079	25080	-
25080	25081	-
25081	25082	-
25082	25083	-
25083	25084	-
25084	25066	-
25085	25086	-
25086	25087	-

Текстовое описание местоположения границ населенных пунктов, территориальных зон

Прохождение границы		Описание прохождения границы
от точки	до точки	
1	2	3
25087	25088	-
25088	25089	-
25089	25090	-
25090	25085	-
25091	25092	-
25092	25093	-
25093	25094	-
25094	25095	-
25095	25096	-
25096	25097	-
25097	25091	-
25098	25099	-
25099	25100	-
25100	25101	-
25101	25102	-
25102	25103	-
25103	25104	-
25104	25105	-
25105	25106	-
25106	25107	-
25107	25108	-
25108	25098	-
25109	25110	-
25110	25111	-
25111	25112	-
25112	25113	-
25113	25114	-
25114	25115	-
25115	25116	-
25116	25117	-
25117	25118	-
25118	25119	-
25119	25120	-
25120	25121	-
25121	25122	-
25122	25123	-
25123	25109	-

Текстовое описание местоположения границ населенных пунктов, территориальных зон

Прохождение границы		Описание прохождения границы
от точки	до точки	
1	2	3
25124	25125	-
25125	25126	-
25126	25127	-
25127	25128	-
25128	25129	-
25129	25130	-
25130	25131	-
25131	25132	-
25132	25133	-
25133	25134	-
25134	25135	-
25135	25124	-
25136	25137	-
25137	25138	-
25138	25139	-
25139	25140	-
25140	25141	-
25141	25142	-
25142	25143	-
25143	25144	-
25144	25145	-
25145	25146	-
25146	25147	-
25147	25148	-
25148	25149	-
25149	25150	-
25150	25151	-
25151	25152	-
25152	25153	-
25153	25154	-
25154	25155	-
25155	25156	-
25156	25157	-
25157	25158	-
25158	25159	-
25159	25160	-
25160	25161	-

Текстовое описание местоположения границ населенных пунктов, территориальных зон

Прохождение границы		Описание прохождения границы
от точки	до точки	
1	2	3
25161	25162	-
25162	25163	-
25163	25164	-
25164	25165	-
25165	25136	-
25166	25167	-
25167	25168	-
25168	25169	-
25169	25170	-
25170	25171	-
25171	25172	-
25172	25166	-
25173	25174	-
25174	25175	-
25175	25176	-
25176	25177	-
25177	25178	-
25178	25179	-
25179	25180	-
25180	25181	-
25181	25182	-
25182	25183	-
25183	25184	-
25184	25173	-
25185	25186	-
25186	25187	-
25187	25188	-
25188	25189	-
25189	25190	-
25190	25191	-
25191	25192	-
25192	25193	-
25193	25194	-
25194	25195	-
25195	25196	-
25196	25197	-
25197	25198	-

Текстовое описание местоположения границ населенных пунктов, территориальных зон

Прохождение границы		Описание прохождения границы
от точки	до точки	
1	2	3
25198	25199	-
25199	25200	-
25200	25201	-
25201	25202	-
25202	25203	-
25203	25204	-
25204	25205	-
25205	25206	-
25206	25207	-
25207	25185	-
25208	25209	-
25209	25210	-
25210	25211	-
25211	25212	-
25212	25213	-
25213	25214	-
25214	25215	-
25215	25216	-
25216	25217	-
25217	25218	-
25218	25219	-
25219	25220	-
25220	25221	-
25221	25222	-
25222	25223	-
25223	25224	-
25224	25225	-
25225	25226	-
25226	25227	-
25227	25228	-
25228	25208	-
25229	25230	-
25230	25231	-
25231	25232	-
25232	25229	-
25233	25234	-
25234	25235	-

Текстовое описание местоположения границ населенных пунктов, территориальных зон

Прохождение границы		Описание прохождения границы
от точки	до точки	
1	2	3
25235	25236	-
25236	25233	-
25237	25238	-
25238	25239	-
25239	25240	-
25240	25241	-
25241	25242	-
25242	25243	-
25243	25244	-
25244	25245	-
25245	25246	-
25246	25247	-
25247	25248	-
25248	25249	-
25249	25250	-
25250	25251	-
25251	25252	-
25252	25253	-
25253	25254	-
25254	25255	-
25255	25256	-
25256	25257	-
25257	25258	-
25258	25259	-
25259	25260	-
25260	25261	-
25261	25262	-
25262	25263	-
25263	25264	-
25264	25237	-
25265	25266	-
25266	25267	-
25267	25268	-
25268	25269	-
25269	25270	-
25270	25271	-
25271	25272	-

Текстовое описание местоположения границ населенных пунктов, территориальных зон

Прохождение границы		Описание прохождения границы
от точки	до точки	
1	2	3
25272	25265	-
25273	25274	-
25274	25275	-
25275	25276	-
25276	25277	-
25277	25278	-
25278	25279	-
25279	25280	-
25280	25273	-
25281	25282	-
25282	25283	-
25283	25284	-
25284	25281	-
25285	25286	-
25286	25287	-
25287	25288	-
25288	25285	-
25289	25290	-
25290	25291	-
25291	25292	-
25292	25293	-
25293	25294	-
25294	25295	-
25295	25289	-
25296	25297	-
25297	25298	-
25298	25299	-
25299	25300	-
25300	25301	-
25301	25302	-
25302	25303	-
25303	25304	-
25304	25305	-
25305	25306	-
25306	25307	-
25307	25308	-
25308	25309	-

Текстовое описание местоположения границ населенных пунктов, территориальных зон

Прохождение границы		Описание прохождения границы
от точки	до точки	
1	2	3
25309	25310	-
25310	25311	-
25311	25312	-
25312	25296	-
25313	25314	-
25314	25315	-
25315	25316	-
25316	25317	-
25317	25318	-
25318	25319	-
25319	25320	-
25320	25321	-
25321	25322	-
25322	25323	-
25323	25324	-
25324	25325	-
25325	25326	-
25326	25327	-
25327	25328	-
25328	25329	-
25329	25330	-
25330	25331	-
25331	25332	-
25332	25333	-
25333	25313	-
25334	25335	-
25335	25336	-
25336	25337	-
25337	25338	-
25338	25339	-
25339	25340	-
25340	25341	-
25341	25342	-
25342	25343	-
25343	25344	-
25344	25345	-
25345	25346	-

Текстовое описание местоположения границ населенных пунктов, территориальных зон

Прохождение границы		Описание прохождения границы
от точки	до точки	
1	2	3
25346	25347	-
25347	25348	-
25348	25349	-
25349	25350	-
25350	25351	-
25351	25352	-
25352	25334	-
25353	25354	-
25354	25355	-
25355	25356	-
25356	25357	-
25357	25358	-
25358	25359	-
25359	25360	-
25360	25361	-
25361	25353	-
25362	25363	-
25363	25364	-
25364	25365	-
25365	25366	-
25366	25367	-
25367	25368	-
25368	25369	-
25369	25370	-
25370	25371	-
25371	25362	-
25372	25373	-
25373	25374	-
25374	25375	-
25375	25372	-
25376	25377	-
25377	25378	-
25378	25379	-
25379	25380	-
25380	25381	-
25381	25382	-
25382	25383	-

Текстовое описание местоположения границ населенных пунктов, территориальных зон

Прохождение границы		Описание прохождения границы
от точки	до точки	
1	2	3
25383	25384	-
25384	25385	-
25385	25386	-
25386	25387	-
25387	25388	-
25388	25376	-
25389	25390	-
25390	25391	-
25391	25392	-
25392	25389	-
25393	25394	-
25394	25395	-
25395	25396	-
25396	25397	-
25397	25398	-
25398	25399	-
25399	25393	-
25400	25401	-
25401	25402	-
25402	25403	-
25403	25404	-
25404	25405	-
25405	25406	-
25406	25407	-
25407	25408	-
25408	25409	-
25409	25400	-
25410	25411	-
25411	25412	-
25412	25413	-
25413	25414	-
25414	25415	-
25415	25416	-
25416	25417	-
25417	25418	-
25418	25419	-
25419	25420	-

Текстовое описание местоположения границ населенных пунктов, территориальных зон

Прохождение границы		Описание прохождения границы
от точки	до точки	
1	2	3
25420	25421	-
25421	25422	-
25422	25423	-
25423	25410	-
25424	25425	-
25425	25426	-
25426	25427	-
25427	25428	-
25428	25429	-
25429	25430	-
25430	25424	-
25431	25432	-
25432	25433	-
25433	25434	-
25434	25431	-
25435	25436	-
25436	25437	-
25437	25438	-
25438	25439	-
25439	25440	-
25440	25441	-
25441	25435	-
25442	25443	-
25443	25444	-
25444	25445	-
25445	25446	-
25446	25447	-
25447	25448	-
25448	25449	-
25449	25450	-
25450	25451	-
25451	25442	-
25452	25453	-
25453	25454	-
25454	25455	-
25455	25456	-
25456	25457	-

Текстовое описание местоположения границ населенных пунктов, территориальных зон

Прохождение границы		Описание прохождения границы
от точки	до точки	
1	2	3
25457	25458	-
25458	25459	-
25459	25460	-
25460	25461	-
25461	25462	-
25462	25463	-
25463	25464	-
25464	25465	-
25465	25452	-
25466	25467	-
25467	25468	-
25468	25469	-
25469	25470	-
25470	25471	-
25471	25472	-
25472	25473	-
25473	25474	-
25474	25475	-
25475	25476	-
25476	25477	-
25477	25478	-
25478	25479	-
25479	25480	-
25480	25481	-
25481	25482	-
25482	25483	-
25483	25484	-
25484	25485	-
25485	25486	-
25486	25487	-
25487	25466	-
25488	25489	-
25489	25490	-
25490	25491	-
25491	25492	-
25492	25493	-
25493	25494	-

Текстовое описание местоположения границ населенных пунктов, территориальных зон

Прохождение границы		Описание прохождения границы
от точки	до точки	
1	2	3
25494	25488	-
25495	25496	-
25496	25497	-
25497	25498	-
25498	25495	-
25499	25500	-
25500	25501	-
25501	25502	-
25502	25503	-
25503	25499	-
25504	25505	-
25505	25506	-
25506	25507	-
25507	25504	-
25508	25509	-
25509	25510	-
25510	25511	-
25511	25512	-
25512	25513	-
25513	25514	-
25514	25515	-
25515	25516	-
25516	25517	-
25517	25518	-
25518	25508	-
25519	25520	-
25520	25521	-
25521	25522	-
25522	25523	-
25523	25524	-
25524	25525	-
25525	25526	-
25526	25527	-
25527	25528	-
25528	25529	-
25529	25530	-
25530	25531	-

Текстовое описание местоположения границ населенных пунктов, территориальных зон

Прохождение границы		Описание прохождения границы
от точки	до точки	
1	2	3
25531	25532	-
25532	25533	-
25533	25519	-
25534	25535	-
25535	25536	-
25536	25537	-
25537	25538	-
25538	25539	-
25539	25540	-
25540	25541	-
25541	25542	-
25542	25543	-
25543	25544	-
25544	25545	-
25545	25534	-
25546	25547	-
25547	25548	-
25548	25549	-
25549	25546	-
25550	25551	-
25551	25552	-
25552	25553	-
25553	25550	-
25554	25555	-
25555	25556	-
25556	25557	-
25557	25558	-
25558	25554	-
25559	25560	-
25560	25561	-
25561	25562	-
25562	25559	-
25563	25564	-
25564	25565	-
25565	25566	-
25566	25567	-
25567	25563	-

Текстовое описание местоположения границ населенных пунктов, территориальных зон

Прохождение границы		Описание прохождения границы
от точки	до точки	
1	2	3
25568	25569	-
25569	25570	-
25570	25571	-
25571	25572	-
25572	25573	-
25573	25574	-
25574	25575	-
25575	25576	-
25576	25577	-
25577	25568	-
25578	25579	-
25579	25580	-
25580	25581	-
25581	25582	-
25582	25583	-
25583	25578	-
25584	25585	-
25585	25586	-
25586	25587	-
25587	25588	-
25588	25589	-
25589	25590	-
25590	25591	-
25591	25592	-
25592	25593	-
25593	25594	-
25594	25595	-
25595	25596	-
25596	25597	-
25597	25584	-
25598	25599	-
25599	25600	-
25600	25601	-
25601	25602	-
25602	25603	-
25603	25604	-
25604	25605	-

Текстовое описание местоположения границ населенных пунктов, территориальных зон

Прохождение границы		Описание прохождения границы
от точки	до точки	
1	2	3
25605	25606	-
25606	25607	-
25607	25608	-
25608	25609	-
25609	25610	-
25610	25611	-
25611	25612	-
25612	25613	-
25613	25614	-
25614	25615	-
25615	25616	-
25616	25617	-
25617	25618	-
25618	25619	-
25619	25598	-
25620	25621	-
25621	25622	-
25622	25623	-
25623	25624	-
25624	25625	-
25625	25626	-
25626	25627	-
25627	25620	-
25628	25629	-
25629	25630	-
25630	25631	-
25631	25632	-
25632	25633	-
25633	25634	-
25634	25635	-
25635	25636	-
25636	25637	-
25637	25638	-
25638	25639	-
25639	25640	-
25640	25641	-
25641	25642	-

Текстовое описание местоположения границ населенных пунктов, территориальных зон

Прохождение границы		Описание прохождения границы
от точки	до точки	
1	2	3
25642	25643	-
25643	25644	-
25644	25645	-
25645	25646	-
25646	25647	-
25647	25648	-
25648	25649	-
25649	25650	-
25650	25651	-
25651	25652	-
25652	25653	-
25653	25628	-
25654	25655	-
25655	25656	-
25656	25657	-
25657	25658	-
25658	25659	-
25659	25660	-
25660	25661	-
25661	25662	-
25662	25663	-
25663	25664	-
25664	25665	-
25665	25666	-
25666	25667	-
25667	25668	-
25668	25669	-
25669	25670	-
25670	25671	-
25671	25654	-
25672	25673	-
25673	25674	-
25674	25675	-
25675	25676	-
25676	25677	-
25677	25678	-
25678	25679	-

Текстовое описание местоположения границ населенных пунктов, территориальных зон

Прохождение границы		Описание прохождения границы
от точки	до точки	
1	2	3
25679	25680	-
25680	25681	-
25681	25682	-
25682	25683	-
25683	25684	-
25684	25685	-
25685	25686	-
25686	25687	-
25687	25688	-
25688	25689	-
25689	25690	-
25690	25691	-
25691	25692	-
25692	25693	-
25693	25694	-
25694	25695	-
25695	25696	-
25696	25697	-
25697	25698	-
25698	25699	-
25699	25700	-
25700	25672	-
25701	25702	-
25702	25703	-
25703	25704	-
25704	25705	-
25705	25706	-
25706	25707	-
25707	25708	-
25708	25709	-
25709	25710	-
25710	25711	-
25711	25712	-
25712	25713	-
25713	25714	-
25714	25715	-
25715	25716	-

Текстовое описание местоположения границ населенных пунктов, территориальных зон

Прохождение границы		Описание прохождения границы
от точки	до точки	
1	2	3
25716	25717	-
25717	25718	-
25718	25701	-
25719	25720	-
25720	25721	-
25721	25722	-
25722	25723	-
25723	25724	-
25724	25725	-
25725	25726	-
25726	25727	-
25727	25728	-
25728	25729	-
25729	25730	-
25730	25731	-
25731	25732	-
25732	25733	-
25733	25734	-
25734	25735	-
25735	25736	-
25736	25719	-
25737	25738	-
25738	25739	-
25739	25740	-
25740	25741	-
25741	25742	-
25742	25743	-
25743	25744	-
25744	25745	-
25745	25746	-
25746	25747	-
25747	25748	-
25748	25749	-
25749	25750	-
25750	25751	-
25751	25752	-
25752	25753	-

Текстовое описание местоположения границ населенных пунктов, территориальных зон

Прохождение границы		Описание прохождения границы
от точки	до точки	
1	2	3
25753	25754	-
25754	25755	-
25755	25756	-
25756	25757	-
25757	25758	-
25758	25759	-
25759	25760	-
25760	25761	-
25761	25762	-
25762	25763	-
25763	25764	-
25764	25765	-
25765	25766	-
25766	25767	-
25767	25768	-
25768	25769	-
25769	25770	-
25770	25771	-
25771	25772	-
25772	25773	-
25773	25774	-
25774	25775	-
25775	25776	-
25776	25777	-
25777	25778	-
25778	25779	-
25779	25780	-
25780	25781	-
25781	25737	-
25782	25783	-
25783	25784	-
25784	25785	-
25785	25786	-
25786	25787	-
25787	25788	-
25788	25789	-
25789	25790	-

Текстовое описание местоположения границ населенных пунктов, территориальных зон

Прохождение границы		Описание прохождения границы
от точки	до точки	
1	2	3
25790	25791	-
25791	25792	-
25792	25793	-
25793	25794	-
25794	25795	-
25795	25796	-
25796	25797	-
25797	25798	-
25798	25799	-
25799	25782	-
25800	25801	-
25801	25802	-
25802	25803	-
25803	25804	-
25804	25805	-
25805	25806	-
25806	25807	-
25807	25808	-
25808	25809	-
25809	25810	-
25810	25811	-
25811	25812	-
25812	25813	-
25813	25814	-
25814	25815	-
25815	25816	-
25816	25817	-
25817	25818	-
25818	25819	-
25819	25800	-
25820	25821	-
25821	25822	-
25822	25823	-
25823	25824	-
25824	25825	-
25825	25826	-
25826	25827	-

Текстовое описание местоположения границ населенных пунктов, территориальных зон

Прохождение границы		Описание прохождения границы
от точки	до точки	
1	2	3
25827	25828	-
25828	25820	-
25829	25830	-
25830	25831	-
25831	25832	-
25832	25833	-
25833	25834	-
25834	25835	-
25835	25836	-
25836	25837	-
25837	25838	-
25838	25839	-
25839	25840	-
25840	25841	-
25841	25842	-
25842	25843	-
25843	25844	-
25844	25845	-
25845	25846	-
25846	25847	-
25847	25848	-
25848	25849	-
25849	25850	-
25850	25851	-
25851	25852	-
25852	25853	-
25853	25854	-
25854	25855	-
25855	25856	-
25856	25857	-
25857	25858	-
25858	25829	-
25859	25860	-
25860	25861	-
25861	25862	-
25862	25863	-
25863	25864	-

Текстовое описание местоположения границ населенных пунктов, территориальных зон

Прохождение границы		Описание прохождения границы
от точки	до точки	
1	2	3
25864	25865	-
25865	25859	-
25866	25867	-
25867	25868	-
25868	25869	-
25869	25870	-
25870	25871	-
25871	25872	-
25872	25866	-
25873	25874	-
25874	25875	-
25875	25876	-
25876	25877	-
25877	25878	-
25878	25879	-
25879	25880	-
25880	25881	-
25881	25873	-
25882	25883	-
25883	25884	-
25884	25885	-
25885	25886	-
25886	25887	-
25887	25888	-
25888	25889	-
25889	25890	-
25890	25891	-
25891	25892	-
25892	25893	-
25893	25894	-
25894	25895	-
25895	25896	-
25896	25897	-
25897	25898	-
25898	25899	-
25899	25882	-
25900	25901	-

Текстовое описание местоположения границ населенных пунктов, территориальных зон

Прохождение границы		Описание прохождения границы
от точки	до точки	
1	2	3
25901	25902	-
25902	25903	-
25903	25904	-
25904	25905	-
25905	25906	-
25906	25907	-
25907	25908	-
25908	25900	-
25909	25910	-
25910	25911	-
25911	25912	-
25912	25913	-
25913	25914	-
25914	25915	-
25915	25916	-
25916	25917	-
25917	25918	-
25918	25919	-
25919	25920	-
25920	25921	-
25921	25922	-
25922	25923	-
25923	25924	-
25924	25925	-
25925	25909	-
25926	25927	-
25927	25928	-
25928	25929	-
25929	25930	-
25930	25931	-
25931	25932	-
25932	25933	-
25933	25934	-
25934	25935	-
25935	25926	-
25936	25937	-
25937	25938	-

Текстовое описание местоположения границ населенных пунктов, территориальных зон

Прохождение границы		Описание прохождения границы
от точки	до точки	
1	2	3
25938	25939	-
25939	25940	-
25940	25941	-
25941	25942	-
25942	25943	-
25943	25936	-
25944	25945	-
25945	25946	-
25946	25947	-
25947	25948	-
25948	25944	-
25949	25950	-
25950	25951	-
25951	25952	-
25952	25949	-
25953	25954	-
25954	25955	-
25955	25956	-
25956	25957	-
25957	25958	-
25958	25953	-
25959	25960	-
25960	25961	-
25961	25962	-
25962	25959	-
25963	25964	-
25964	25965	-
25965	25966	-
25966	25967	-
25967	25968	-
25968	25969	-
25969	25970	-
25970	25963	-
25971	25972	-
25972	25973	-
25973	25974	-
25974	25971	-

Текстовое описание местоположения границ населенных пунктов, территориальных зон

Прохождение границы		Описание прохождения границы
от точки	до точки	
1	2	3
25975	25976	-
25976	25977	-
25977	25978	-
25978	25979	-
25979	25980	-
25980	25981	-
25981	25975	-
25982	25983	-
25983	25984	-
25984	25985	-
25985	25986	-
25986	25987	-
25987	25988	-
25988	25989	-
25989	25982	-
25990	25991	-
25991	25992	-
25992	25993	-
25993	25994	-
25994	25990	-
25995	25996	-
25996	25997	-
25997	25998	-
25998	25999	-
25999	26000	-
26000	26001	-
26001	26002	-
26002	26003	-
26003	26004	-
26004	26005	-
26005	26006	-
26006	26007	-
26007	26008	-
26008	26009	-
26009	26010	-
26010	26011	-
26011	26012	-

Текстовое описание местоположения границ населенных пунктов, территориальных зон

Прохождение границы		Описание прохождения границы
от точки	до точки	
1	2	3
26012	26013	-
26013	25995	-
26014	26015	-
26015	26016	-
26016	26017	-
26017	26018	-
26018	26019	-
26019	26020	-
26020	26021	-
26021	26022	-
26022	26023	-
26023	26024	-
26024	26014	-
26025	26026	-
26026	26027	-
26027	26028	-
26028	26029	-
26029	26030	-
26030	26031	-
26031	26032	-
26032	26033	-
26033	26034	-
26034	26035	-
26035	26036	-
26036	26037	-
26037	26038	-
26038	26039	-
26039	26040	-
26040	26041	-
26041	26042	-
26042	26043	-
26043	26044	-
26044	26045	-
26045	26025	-
26046	26047	-
26047	26048	-
26048	26049	-

Текстовое описание местоположения границ населенных пунктов, территориальных зон

Прохождение границы		Описание прохождения границы
от точки	до точки	
1	2	3
26049	26050	-
26050	26051	-
26051	26052	-
26052	26053	-
26053	26054	-
26054	26055	-
26055	26056	-
26056	26057	-
26057	26058	-
26058	26046	-
26059	26060	-
26060	26061	-
26061	26062	-
26062	26063	-
26063	26064	-
26064	26065	-
26065	26066	-
26066	26067	-
26067	26059	-
26068	26069	-
26069	26070	-
26070	26071	-
26071	26072	-
26072	26073	-
26073	26074	-
26074	26075	-
26075	26076	-
26076	26077	-
26077	26068	-
26078	26079	-
26079	26080	-
26080	26081	-
26081	26082	-
26082	26083	-
26083	26084	-
26084	26085	-
26085	26086	-

Текстовое описание местоположения границ населенных пунктов, территориальных зон

Прохождение границы		Описание прохождения границы
от точки	до точки	
1	2	3
26086	26087	-
26087	26088	-
26088	26078	-
26089	26090	-
26090	26091	-
26091	26092	-
26092	26093	-
26093	26094	-
26094	26095	-
26095	26096	-
26096	26097	-
26097	26098	-
26098	26099	-
26099	26100	-
26100	26101	-
26101	26089	-
26102	26103	-
26103	26104	-
26104	26105	-
26105	26106	-
26106	26107	-
26107	26108	-
26108	26102	-
26109	26110	-
26110	26111	-
26111	26112	-
26112	26113	-
26113	26114	-
26114	26109	-
26115	26116	-
26116	26117	-
26117	26118	-
26118	26115	-
26119	26120	-
26120	26121	-
26121	26122	-
26122	26123	-

Текстовое описание местоположения границ населенных пунктов, территориальных зон

Прохождение границы		Описание прохождения границы
от точки	до точки	
1	2	3
26123	26124	-
26124	26125	-
26125	26126	-
26126	26127	-
26127	26128	-
26128	26129	-
26129	26130	-
26130	26131	-
26131	26132	-
26132	26133	-
26133	26134	-
26134	26135	-
26135	26136	-
26136	26137	-
26137	26138	-
26138	26139	-
26139	26140	-
26140	26141	-
26141	26142	-
26142	26143	-
26143	26119	-
26144	26145	-
26145	26146	-
26146	26147	-
26147	26148	-
26148	26149	-
26149	26150	-
26150	26151	-
26151	26152	-
26152	26144	-
26153	26154	-
26154	26155	-
26155	26156	-
26156	26157	-
26157	26158	-
26158	26153	-
26159	26160	-

Текстовое описание местоположения границ населенных пунктов, территориальных зон

Прохождение границы		Описание прохождения границы
от точки	до точки	
1	2	3
26160	26161	-
26161	26162	-
26162	26163	-
26163	26164	-
26164	26165	-
26165	26166	-
26166	26167	-
26167	26159	-
26168	26169	-
26169	26170	-
26170	26171	-
26171	26168	-
26172	26173	-
26173	26174	-
26174	26175	-
26175	26176	-
26176	26177	-
26177	26178	-
26178	26179	-
26179	26180	-
26180	26181	-
26181	26182	-
26182	26183	-
26183	26184	-
26184	26185	-
26185	26186	-
26186	26187	-
26187	26188	-
26188	26189	-
26189	26190	-
26190	26191	-
26191	26192	-
26192	26172	-
26193	26194	-
26194	26195	-
26195	26196	-
26196	26197	-

Текстовое описание местоположения границ населенных пунктов, территориальных зон

Прохождение границы		Описание прохождения границы
от точки	до точки	
1	2	3
26197	26198	-
26198	26199	-
26199	26193	-
26200	26201	-
26201	26202	-
26202	26203	-
26203	26200	-
26204	26205	-
26205	26206	-
26206	26207	-
26207	26208	-
26208	26209	-
26209	26210	-
26210	26211	-
26211	26212	-
26212	26213	-
26213	26214	-
26214	26215	-
26215	26216	-
26216	26217	-
26217	26218	-
26218	26204	-
26219	26220	-
26220	26221	-
26221	26222	-
26222	26219	-
26223	26224	-
26224	26225	-
26225	26226	-
26226	26227	-
26227	26228	-
26228	26229	-
26229	26230	-
26230	26231	-
26231	26232	-
26232	26223	-
26233	26234	-

Текстовое описание местоположения границ населенных пунктов, территориальных зон

Прохождение границы		Описание прохождения границы
от точки	до точки	
1	2	3
26234	26235	-
26235	26236	-
26236	26237	-
26237	26238	-
26238	26239	-
26239	26240	-
26240	26241	-
26241	26233	-
26242	26243	-
26243	26244	-
26244	26245	-
26245	26242	-
26246	26247	-
26247	26248	-
26248	26249	-
26249	26250	-
26250	26251	-
26251	26252	-
26252	26253	-
26253	26254	-
26254	26255	-
26255	26246	-
26256	26257	-
26257	26258	-
26258	26259	-
26259	26260	-
26260	26261	-
26261	26262	-
26262	26256	-
26263	26264	-
26264	26265	-
26265	26266	-
26266	26267	-
26267	26268	-
26268	26269	-
26269	26270	-
26270	26271	-

Текстовое описание местоположения границ населенных пунктов, территориальных зон

Прохождение границы		Описание прохождения границы
от точки	до точки	
1	2	3
26271	26272	-
26272	26273	-
26273	26274	-
26274	26275	-
26275	26263	-
26276	26277	-
26277	26278	-
26278	26279	-
26279	26276	-
26280	26281	-
26281	26282	-
26282	26283	-
26283	26280	-
26284	26285	-
26285	26286	-
26286	26287	-
26287	26288	-
26288	26289	-
26289	26284	-
26290	26291	-
26291	26292	-
26292	26293	-
26293	26294	-
26294	26295	-
26295	26290	-
26296	26297	-
26297	26298	-
26298	26299	-
26299	26300	-
26300	26296	-
26301	26302	-
26302	26303	-
26303	26304	-
26304	26305	-
26305	26306	-
26306	26307	-
26307	26308	-

Текстовое описание местоположения границ населенных пунктов, территориальных зон

Прохождение границы		Описание прохождения границы
от точки	до точки	
1	2	3
26308	26309	-
26309	26310	-
26310	26311	-
26311	26312	-
26312	26313	-
26313	26301	-
26314	26315	-
26315	26316	-
26316	26317	-
26317	26318	-
26318	26319	-
26319	26320	-
26320	26321	-
26321	26322	-
26322	26323	-
26323	26324	-
26324	26325	-
26325	26314	-
26326	26327	-
26327	26328	-
26328	26329	-
26329	26326	-
26330	26331	-
26331	26332	-
26332	26333	-
26333	26334	-
26334	26335	-
26335	26336	-
26336	26337	-
26337	26338	-
26338	26339	-
26339	26340	-
26340	26341	-
26341	26342	-
26342	26343	-
26343	26344	-
26344	26345	-

Текстовое описание местоположения границ населенных пунктов, территориальных зон

Прохождение границы		Описание прохождения границы
от точки	до точки	
1	2	3
26345	26346	-
26346	26347	-
26347	26330	-
26348	26349	-
26349	26350	-
26350	26351	-
26351	26352	-
26352	26353	-
26353	26354	-
26354	26355	-
26355	26356	-
26356	26357	-
26357	26358	-
26358	26359	-
26359	26360	-
26360	26361	-
26361	26362	-
26362	26363	-
26363	26364	-
26364	26348	-
26365	26366	-
26366	26367	-
26367	26368	-
26368	26369	-
26369	26370	-
26370	26371	-
26371	26372	-
26372	26365	-
26373	26374	-
26374	26375	-
26375	26376	-
26376	26377	-
26377	26373	-
26378	26379	-
26379	26380	-
26380	26381	-
26381	26382	-

Текстовое описание местоположения границ населенных пунктов, территориальных зон

Прохождение границы		Описание прохождения границы
от точки	до точки	
1	2	3
26382	26383	-
26383	26384	-
26384	26385	-
26385	26386	-
26386	26387	-
26387	26388	-
26388	26378	-
26389	26390	-
26390	26391	-
26391	26392	-
26392	26393	-
26393	26394	-
26394	26395	-
26395	26396	-
26396	26397	-
26397	26398	-
26398	26399	-
26399	26400	-
26400	26401	-
26401	26402	-
26402	26403	-
26403	26404	-
26404	26405	-
26405	26406	-
26406	26407	-
26407	26408	-
26408	26409	-
26409	26410	-
26410	26411	-
26411	26412	-
26412	26413	-
26413	26389	-
26414	26415	-
26415	26416	-
26416	26417	-
26417	26418	-
26418	26419	-

Текстовое описание местоположения границ населенных пунктов, территориальных зон

Прохождение границы		Описание прохождения границы
от точки	до точки	
1	2	3
26419	26420	-
26420	26421	-
26421	26414	-
26422	26423	-
26423	26424	-
26424	26425	-
26425	26426	-
26426	26427	-
26427	26428	-
26428	26422	-
26429	26430	-
26430	26431	-
26431	26432	-
26432	26433	-
26433	26434	-
26434	26435	-
26435	26429	-
26436	26437	-
26437	26438	-
26438	26439	-
26439	26440	-
26440	26441	-
26441	26442	-
26442	26443	-
26443	26444	-
26444	26445	-
26445	26446	-
26446	26447	-
26447	26448	-
26448	26449	-
26449	26450	-
26450	26451	-
26451	26452	-
26452	26453	-
26453	26454	-
26454	26455	-
26455	26456	-

Текстовое описание местоположения границ населенных пунктов, территориальных зон

Прохождение границы		Описание прохождения границы
от точки	до точки	
1	2	3
26456	26457	-
26457	26458	-
26458	26459	-
26459	26460	-
26460	26461	-
26461	26436	-
26462	26463	-
26463	26464	-
26464	26465	-
26465	26466	-
26466	26467	-
26467	26468	-
26468	26469	-
26469	26470	-
26470	26471	-
26471	26472	-
26472	26473	-
26473	26474	-
26474	26475	-
26475	26476	-
26476	26477	-
26477	26462	-
26478	26479	-
26479	26480	-
26480	26481	-
26481	26482	-
26482	26483	-
26483	26484	-
26484	26485	-
26485	26486	-
26486	26487	-
26487	26478	-
26488	26489	-
26489	26490	-
26490	26491	-
26491	26492	-
26492	26493	-

Текстовое описание местоположения границ населенных пунктов, территориальных зон

Прохождение границы		Описание прохождения границы
от точки	до точки	
1	2	3
26493	26488	-
26494	26495	-
26495	26496	-
26496	26497	-
26497	26498	-
26498	26499	-
26499	26500	-
26500	26501	-
26501	26502	-
26502	26503	-
26503	26504	-
26504	26505	-
26505	26506	-
26506	26507	-
26507	26508	-
26508	26509	-
26509	26510	-
26510	26511	-
26511	26512	-
26512	26513	-
26513	26514	-
26514	26515	-
26515	26516	-
26516	26517	-
26517	26494	-
26518	26519	-
26519	26520	-
26520	26521	-
26521	26522	-
26522	26518	-
26523	26524	-
26524	26525	-
26525	26526	-
26526	26527	-
26527	26528	-
26528	26529	-
26529	26530	-

Текстовое описание местоположения границ населенных пунктов, территориальных зон

Прохождение границы		Описание прохождения границы
от точки	до точки	
1	2	3
26530	26531	-
26531	26523	-
26532	26533	-
26533	26534	-
26534	26535	-
26535	26536	-
26536	26537	-
26537	26538	-
26538	26539	-
26539	26540	-
26540	26541	-
26541	26542	-
26542	26543	-
26543	26544	-
26544	26545	-
26545	26546	-
26546	26532	-
26547	26548	-
26548	26549	-
26549	26550	-
26550	26551	-
26551	26552	-
26552	26553	-
26553	26554	-
26554	26555	-
26555	26556	-
26556	26557	-
26557	26558	-
26558	26559	-
26559	26560	-
26560	26561	-
26561	26547	-
26562	26563	-
26563	26564	-
26564	26565	-
26565	26566	-
26566	26567	-

Текстовое описание местоположения границ населенных пунктов, территориальных зон

Прохождение границы		Описание прохождения границы
от точки	до точки	
1	2	3
26567	26568	-
26568	26569	-
26569	26570	-
26570	26571	-
26571	26562	-
26572	26573	-
26573	26574	-
26574	26575	-
26575	26576	-
26576	26577	-
26577	26578	-
26578	26579	-
26579	26580	-
26580	26581	-
26581	26582	-
26582	26583	-
26583	26584	-
26584	26585	-
26585	26572	-
26586	26587	-
26587	26588	-
26588	26589	-
26589	26590	-
26590	26591	-
26591	26592	-
26592	26593	-
26593	26594	-
26594	26595	-
26595	26596	-
26596	26597	-
26597	26598	-
26598	26586	-
26599	26600	-
26600	26601	-
26601	26602	-
26602	26603	-
26603	26604	-

Текстовое описание местоположения границ населенных пунктов, территориальных зон

Прохождение границы		Описание прохождения границы
от точки	до точки	
1	2	3
26604	26605	-
26605	26606	-
26606	26607	-
26607	26608	-
26608	26609	-
26609	26610	-
26610	26611	-
26611	26599	-
26612	26613	-
26613	26614	-
26614	26615	-
26615	26616	-
26616	26617	-
26617	26618	-
26618	26619	-
26619	26620	-
26620	26621	-
26621	26622	-
26622	26623	-
26623	26624	-
26624	26625	-
26625	26626	-
26626	26627	-
26627	26628	-
26628	26629	-
26629	26630	-
26630	26631	-
26631	26632	-
26632	26633	-
26633	26634	-
26634	26635	-
26635	26636	-
26636	26612	-
26637	26638	-
26638	26639	-
26639	26640	-
26640	26641	-

Текстовое описание местоположения границ населенных пунктов, территориальных зон

Прохождение границы		Описание прохождения границы
от точки	до точки	
1	2	3
26641	26642	-
26642	26643	-
26643	26644	-
26644	26645	-
26645	26646	-
26646	26647	-
26647	26648	-
26648	26649	-
26649	26650	-
26650	26651	-
26651	26652	-
26652	26653	-
26653	26654	-
26654	26655	-
26655	26656	-
26656	26637	-
26657	26658	-
26658	26659	-
26659	26660	-
26660	26661	-
26661	26662	-
26662	26657	-
26663	26664	-
26664	26665	-
26665	26666	-
26666	26667	-
26667	26668	-
26668	26669	-
26669	26670	-
26670	26671	-
26671	26672	-
26672	26673	-
26673	26674	-
26674	26675	-
26675	26676	-
26676	26677	-
26677	26678	-

Текстовое описание местоположения границ населенных пунктов, территориальных зон

Прохождение границы		Описание прохождения границы
от точки	до точки	
1	2	3
26678	26663	-
26679	26680	-
26680	26681	-
26681	26682	-
26682	26683	-
26683	26684	-
26684	26685	-
26685	26686	-
26686	26687	-
26687	26679	-
26688	26689	-
26689	26690	-
26690	26691	-
26691	26692	-
26692	26693	-
26693	26694	-
26694	26695	-
26695	26696	-
26696	26697	-
26697	26698	-
26698	26699	-
26699	26700	-
26700	26701	-
26701	26702	-
26702	26703	-
26703	26704	-
26704	26705	-
26705	26706	-
26706	26707	-
26707	26708	-
26708	26709	-
26709	26710	-
26710	26711	-
26711	26712	-
26712	26713	-
26713	26714	-
26714	26715	-

Текстовое описание местоположения границ населенных пунктов, территориальных зон

Прохождение границы		Описание прохождения границы
от точки	до точки	
1	2	3
26715	26688	-
26716	26717	-
26717	26718	-
26718	26719	-
26719	26720	-
26720	26721	-
26721	26722	-
26722	26716	-
26723	26724	-
26724	26725	-
26725	26726	-
26726	26727	-
26727	26728	-
26728	26729	-
26729	26730	-
26730	26731	-
26731	26732	-
26732	26733	-
26733	26734	-
26734	26723	-
26735	26736	-
26736	26737	-
26737	26738	-
26738	26739	-
26739	26740	-
26740	26741	-
26741	26742	-
26742	26743	-
26743	26744	-
26744	26745	-
26745	26746	-
26746	26735	-
26747	26748	-
26748	26749	-
26749	26750	-
26750	26751	-
26751	26752	-

Текстовое описание местоположения границ населенных пунктов, территориальных зон

Прохождение границы		Описание прохождения границы
от точки	до точки	
1	2	3
26752	26753	-
26753	26754	-
26754	26755	-
26755	26756	-
26756	26747	-
26757	26758	-
26758	26759	-
26759	26760	-
26760	26757	-
26761	26762	-
26762	26763	-
26763	26764	-
26764	26761	-
26765	26766	-
26766	26767	-
26767	26768	-
26768	26765	-
26769	26770	-
26770	26771	-
26771	26772	-
26772	26773	-
26773	26774	-
26774	26775	-
26775	26776	-
26776	26777	-
26777	26778	-
26778	26779	-
26779	26780	-
26780	26781	-
26781	26782	-
26782	26783	-
26783	26784	-
26784	26769	-
26785	26786	-
26786	26787	-
26787	26788	-
26788	26789	-

Текстовое описание местоположения границ населенных пунктов, территориальных зон

Прохождение границы		Описание прохождения границы
от точки	до точки	
1	2	3
26789	26790	-
26790	26791	-
26791	26792	-
26792	26793	-
26793	26794	-
26794	26795	-
26795	26796	-
26796	26797	-
26797	26798	-
26798	26785	-
26799	26800	-
26800	26801	-
26801	26802	-
26802	26803	-
26803	26804	-
26804	26805	-
26805	26806	-
26806	26807	-
26807	26799	-
26808	26809	-
26809	26810	-
26810	26811	-
26811	26812	-
26812	26813	-
26813	26814	-
26814	26815	-
26815	26816	-
26816	26817	-
26817	26818	-
26818	26808	-
26819	26820	-
26820	26821	-
26821	26822	-
26822	26823	-
26823	26824	-
26824	26825	-
26825	26826	-

Текстовое описание местоположения границ населенных пунктов, территориальных зон

Прохождение границы		Описание прохождения границы
от точки	до точки	
1	2	3
26826	26827	-
26827	26828	-
26828	26829	-
26829	26830	-
26830	26831	-
26831	26832	-
26832	26833	-
26833	26834	-
26834	26835	-
26835	26836	-
26836	26837	-
26837	26838	-
26838	26839	-
26839	26840	-
26840	26841	-
26841	26842	-
26842	26843	-
26843	26844	-
26844	26845	-
26845	26846	-
26846	26847	-
26847	26848	-
26848	26849	-
26849	26850	-
26850	26851	-
26851	26852	-
26852	26853	-
26853	26854	-
26854	26855	-
26855	26856	-
26856	26857	-
26857	26858	-
26858	26859	-
26859	26819	-
26860	26861	-
26861	26862	-
26862	26863	-

Текстовое описание местоположения границ населенных пунктов, территориальных зон

Прохождение границы		Описание прохождения границы
от точки	до точки	
1	2	3
26863	26864	-
26864	26865	-
26865	26866	-
26866	26867	-
26867	26868	-
26868	26869	-
26869	26870	-
26870	26871	-
26871	26872	-
26872	26873	-
26873	26874	-
26874	26875	-
26875	26876	-
26876	26877	-
26877	26878	-
26878	26879	-
26879	26880	-
26880	26881	-
26881	26882	-
26882	26883	-
26883	26884	-
26884	26885	-
26885	26886	-
26886	26887	-
26887	26888	-
26888	26889	-
26889	26890	-
26890	26891	-
26891	26892	-
26892	26893	-
26893	26894	-
26894	26895	-
26895	26896	-
26896	26897	-
26897	26898	-
26898	26899	-
26899	26900	-

Текстовое описание местоположения границ населенных пунктов, территориальных зон

Прохождение границы		Описание прохождения границы
от точки	до точки	
1	2	3
26900	26860	-
26901	26902	-
26902	26903	-
26903	26904	-
26904	26905	-
26905	26906	-
26906	26907	-
26907	26908	-
26908	26909	-
26909	26910	-
26910	26911	-
26911	26912	-
26912	26913	-
26913	26914	-
26914	26915	-
26915	26916	-
26916	26917	-
26917	26918	-
26918	26901	-
26919	26920	-
26920	26921	-
26921	26922	-
26922	26923	-
26923	26924	-
26924	26925	-
26925	26926	-
26926	26919	-
26927	26928	-
26928	26929	-
26929	26930	-
26930	26931	-
26931	26932	-
26932	26933	-
26933	26934	-
26934	26935	-
26935	26927	-
26936	26937	-

Текстовое описание местоположения границ населенных пунктов, территориальных зон

Прохождение границы		Описание прохождения границы
от точки	до точки	
1	2	3
26937	26938	-
26938	26939	-
26939	26940	-
26940	26941	-
26941	26942	-
26942	26943	-
26943	26944	-
26944	26945	-
26945	26946	-
26946	26947	-
26947	26948	-
26948	26949	-
26949	26950	-
26950	26951	-
26951	26952	-
26952	26953	-
26953	26954	-
26954	26955	-
26955	26956	-
26956	26957	-
26957	26958	-
26958	26936	-
26959	26960	-
26960	26961	-
26961	26962	-
26962	26963	-
26963	26964	-
26964	26965	-
26965	26966	-
26966	26967	-
26967	26968	-
26968	26969	-
26969	26970	-
26970	26971	-
26971	26972	-
26972	26973	-
26973	26974	-

Текстовое описание местоположения границ населенных пунктов, территориальных зон

Прохождение границы		Описание прохождения границы
от точки	до точки	
1	2	3
26974	26975	-
26975	26976	-
26976	26977	-
26977	26959	-
26978	26979	-
26979	26980	-
26980	26981	-
26981	26982	-
26982	26983	-
26983	26984	-
26984	26985	-
26985	26986	-
26986	26987	-
26987	26988	-
26988	26989	-
26989	26978	-
26990	26991	-
26991	26992	-
26992	26993	-
26993	26994	-
26994	26995	-
26995	26996	-
26996	26997	-
26997	26998	-
26998	26999	-
26999	27000	-
27000	27001	-
27001	27002	-
27002	26990	-
27003	27004	-
27004	27005	-
27005	27006	-
27006	27003	-
27007	27008	-
27008	27009	-
27009	27010	-
27010	27011	-

Текстовое описание местоположения границ населенных пунктов, территориальных зон

Прохождение границы		Описание прохождения границы
от точки	до точки	
1	2	3
27011	27012	-
27012	27013	-
27013	27014	-
27014	27007	-
27015	27016	-
27016	27017	-
27017	27018	-
27018	27019	-
27019	27020	-
27020	27021	-
27021	27022	-
27022	27023	-
27023	27024	-
27024	27025	-
27025	27026	-
27026	27027	-
27027	27028	-
27028	27029	-
27029	27030	-
27030	27015	-
27031	27032	-
27032	27033	-
27033	27034	-
27034	27035	-
27035	27036	-
27036	27037	-
27037	27038	-
27038	27039	-
27039	27031	-
27040	27041	-
27041	27042	-
27042	27043	-
27043	27044	-
27044	27045	-
27045	27046	-
27046	27047	-
27047	27048	-

Текстовое описание местоположения границ населенных пунктов, территориальных зон

Прохождение границы		Описание прохождения границы
от точки	до точки	
1	2	3
27048	27049	-
27049	27040	-
27050	27051	-
27051	27052	-
27052	27053	-
27053	27054	-
27054	27055	-
27055	27056	-
27056	27057	-
27057	27050	-
27058	27059	-
27059	27060	-
27060	27061	-
27061	27062	-
27062	27063	-
27063	27064	-
27064	27065	-
27065	27066	-
27066	27067	-
27067	27068	-
27068	27069	-
27069	27070	-
27070	27071	-
27071	27072	-
27072	27058	-
27073	27074	-
27074	27075	-
27075	27076	-
27076	27077	-
27077	27078	-
27078	27079	-
27079	27080	-
27080	27081	-
27081	27082	-
27082	27083	-
27083	27084	-
27084	27085	-

Текстовое описание местоположения границ населенных пунктов, территориальных зон

Прохождение границы		Описание прохождения границы
от точки	до точки	
1	2	3
27085	27086	-
27086	27087	-
27087	27088	-
27088	27089	-
27089	27073	-
27090	27091	-
27091	27092	-
27092	27093	-
27093	27094	-
27094	27095	-
27095	27096	-
27096	27097	-
27097	27098	-
27098	27099	-
27099	27090	-
27100	27101	-
27101	27102	-
27102	27103	-
27103	27104	-
27104	27105	-
27105	27106	-
27106	27107	-
27107	27108	-
27108	27109	-
27109	27110	-
27110	27111	-
27111	27112	-
27112	27113	-
27113	27114	-
27114	27115	-
27115	27116	-
27116	27117	-
27117	27118	-
27118	27119	-
27119	27120	-
27120	27121	-
27121	27122	-

Текстовое описание местоположения границ населенных пунктов, территориальных зон

Прохождение границы		Описание прохождения границы
от точки	до точки	
1	2	3
27122	27123	-
27123	27100	-
27124	27125	-
27125	27126	-
27126	27127	-
27127	27128	-
27128	27129	-
27129	27130	-
27130	27131	-
27131	27132	-
27132	27133	-
27133	27134	-
27134	27135	-
27135	27136	-
27136	27137	-
27137	27124	-
27138	27139	-
27139	27140	-
27140	27141	-
27141	27142	-
27142	27143	-
27143	27144	-
27144	27145	-
27145	27146	-
27146	27138	-
27147	27148	-
27148	27149	-
27149	27150	-
27150	27151	-
27151	27152	-
27152	27153	-
27153	27154	-
27154	27155	-
27155	27156	-
27156	27157	-
27157	27147	-
27158	27159	-

Текстовое описание местоположения границ населенных пунктов, территориальных зон

Прохождение границы		Описание прохождения границы
от точки	до точки	
1	2	3
27159	27160	-
27160	27161	-
27161	27162	-
27162	27163	-
27163	27164	-
27164	27165	-
27165	27158	-
27166	27167	-
27167	27168	-
27168	27169	-
27169	27170	-
27170	27171	-
27171	27172	-
27172	27173	-
27173	27174	-
27174	27175	-
27175	27176	-
27176	27177	-
27177	27166	-
27178	27179	-
27179	27180	-
27180	27181	-
27181	27182	-
27182	27183	-
27183	27184	-
27184	27185	-
27185	27178	-
27186	27187	-
27187	27188	-
27188	27189	-
27189	27190	-
27190	27191	-
27191	27192	-
27192	27193	-
27193	27194	-
27194	27186	-
27195	27196	-

Текстовое описание местоположения границ населенных пунктов, территориальных зон

Прохождение границы		Описание прохождения границы
от точки	до точки	
1	2	3
27196	27197	-
27197	27198	-
27198	27199	-
27199	27200	-
27200	27201	-
27201	27202	-
27202	27203	-
27203	27204	-
27204	27195	-
27205	27206	-
27206	27207	-
27207	27208	-
27208	27209	-
27209	27210	-
27210	27211	-
27211	27212	-
27212	27205	-
27213	27214	-
27214	27215	-
27215	27216	-
27216	27217	-
27217	27218	-
27218	27219	-
27219	27220	-
27220	27221	-
27221	27222	-
27222	27223	-
27223	27224	-
27224	27225	-
27225	27213	-
27226	27227	-
27227	27228	-
27228	27229	-
27229	27230	-
27230	27231	-
27231	27232	-
27232	27233	-

Текстовое описание местоположения границ населенных пунктов, территориальных зон

Прохождение границы		Описание прохождения границы
от точки	до точки	
1	2	3
27233	27234	-
27234	27235	-
27235	27236	-
27236	27237	-
27237	27238	-
27238	27239	-
27239	27226	-
27240	27241	-
27241	27242	-
27242	27243	-
27243	27244	-
27244	27245	-
27245	27240	-
27246	27247	-
27247	27248	-
27248	27249	-
27249	27246	-
27250	27251	-
27251	27252	-
27252	27253	-
27253	27254	-
27254	27255	-
27255	27256	-
27256	27257	-
27257	27258	-
27258	27259	-
27259	27260	-
27260	27261	-
27261	27262	-
27262	27263	-
27263	27250	-
27264	27265	-
27265	27266	-
27266	27267	-
27267	27268	-
27268	27269	-
27269	27270	-

Текстовое описание местоположения границ населенных пунктов, территориальных зон

Прохождение границы		Описание прохождения границы
от точки	до точки	
1	2	3
27270	27271	-
27271	27264	-
27272	27273	-
27273	27274	-
27274	27275	-
27275	27272	-
27276	27277	-
27277	27278	-
27278	27279	-
27279	27280	-
27280	27281	-
27281	27282	-
27282	27283	-
27283	27284	-
27284	27285	-
27285	27286	-
27286	27287	-
27287	27288	-
27288	27289	-
27289	27290	-
27290	27276	-
27291	27292	-
27292	27293	-
27293	27294	-
27294	27295	-
27295	27296	-
27296	27297	-
27297	27298	-
27298	27299	-
27299	27300	-
27300	27301	-
27301	27302	-
27302	27303	-
27303	27304	-
27304	27305	-
27305	27306	-
27306	27307	-

Текстовое описание местоположения границ населенных пунктов, территориальных зон

Прохождение границы		Описание прохождения границы
от точки	до точки	
1	2	3
27307	27308	-
27308	27309	-
27309	27310	-
27310	27291	-
27311	27312	-
27312	27313	-
27313	27314	-
27314	27315	-
27315	27316	-
27316	27317	-
27317	27311	-
27318	27319	-
27319	27320	-
27320	27321	-
27321	27322	-
27322	27323	-
27323	27324	-
27324	27325	-
27325	27326	-
27326	27327	-
27327	27328	-
27328	27318	-
27329	27330	-
27330	27331	-
27331	27332	-
27332	27333	-
27333	27334	-
27334	27335	-
27335	27329	-
27336	27337	-
27337	27338	-
27338	27339	-
27339	27340	-
27340	27341	-
27341	27336	-
27342	27343	-
27343	27344	-

Текстовое описание местоположения границ населенных пунктов, территориальных зон

Прохождение границы		Описание прохождения границы
от точки	до точки	
1	2	3
27344	27345	-
27345	27346	-
27346	27347	-
27347	27348	-
27348	27349	-
27349	27350	-
27350	27351	-
27351	27352	-
27352	27353	-
27353	27354	-
27354	27355	-
27355	27356	-
27356	27357	-
27357	27358	-
27358	27359	-
27359	27360	-
27360	27361	-
27361	27362	-
27362	27363	-
27363	27364	-
27364	27365	-
27365	27366	-
27366	27367	-
27367	27342	-
27368	27369	-
27369	27370	-
27370	27371	-
27371	27372	-
27372	27373	-
27373	27374	-
27374	27375	-
27375	27376	-
27376	27377	-
27377	27378	-
27378	27379	-
27379	27380	-
27380	27381	-

Текстовое описание местоположения границ населенных пунктов, территориальных зон

Прохождение границы		Описание прохождения границы
от точки	до точки	
1	2	3
27381	27382	-
27382	27383	-
27383	27384	-
27384	27385	-
27385	27386	-
27386	27387	-
27387	27388	-
27388	27389	-
27389	27390	-
27390	27391	-
27391	27392	-
27392	27393	-
27393	27394	-
27394	27395	-
27395	27396	-
27396	27397	-
27397	27398	-
27398	27399	-
27399	27400	-
27400	27401	-
27401	27368	-
27402	27403	-
27403	27404	-
27404	27405	-
27405	27406	-
27406	27407	-
27407	27408	-
27408	27409	-
27409	27410	-
27410	27411	-
27411	27402	-
27412	27413	-
27413	27414	-
27414	27415	-
27415	27416	-
27416	27417	-
27417	27418	-

Текстовое описание местоположения границ населенных пунктов, территориальных зон

Прохождение границы		Описание прохождения границы
от точки	до точки	
1	2	3
27418	27419	-
27419	27420	-
27420	27421	-
27421	27422	-
27422	27423	-
27423	27424	-
27424	27425	-
27425	27426	-
27426	27412	-
27427	27428	-
27428	27429	-
27429	27430	-
27430	27431	-
27431	27432	-
27432	27433	-
27433	27434	-
27434	27435	-
27435	27436	-
27436	27437	-
27437	27438	-
27438	27439	-
27439	27427	-
27440	27441	-
27441	27442	-
27442	27443	-
27443	27444	-
27444	27445	-
27445	27446	-
27446	27447	-
27447	27448	-
27448	27449	-
27449	27450	-
27450	27451	-
27451	27452	-
27452	27453	-
27453	27454	-
27454	27455	-

Текстовое описание местоположения границ населенных пунктов, территориальных зон

Прохождение границы		Описание прохождения границы
от точки	до точки	
1	2	3
27455	27456	-
27456	27457	-
27457	27458	-
27458	27459	-
27459	27460	-
27460	27461	-
27461	27462	-
27462	27463	-
27463	27464	-
27464	27465	-
27465	27466	-
27466	27440	-
27467	27468	-
27468	27469	-
27469	27470	-
27470	27471	-
27471	27472	-
27472	27473	-
27473	27474	-
27474	27475	-
27475	27476	-
27476	27477	-
27477	27478	-
27478	27479	-
27479	27480	-
27480	27481	-
27481	27467	-
27482	27483	-
27483	27484	-
27484	27485	-
27485	27486	-
27486	27487	-
27487	27488	-
27488	27489	-
27489	27490	-
27490	27491	-
27491	27492	-

Текстовое описание местоположения границ населенных пунктов, территориальных зон

Прохождение границы		Описание прохождения границы
от точки	до точки	
1	2	3
27492	27493	-
27493	27494	-
27494	27495	-
27495	27496	-
27496	27497	-
27497	27498	-
27498	27499	-
27499	27500	-
27500	27501	-
27501	27502	-
27502	27503	-
27503	27482	-
27504	27505	-
27505	27506	-
27506	27507	-
27507	27508	-
27508	27509	-
27509	27510	-
27510	27511	-
27511	27512	-
27512	27513	-
27513	27514	-
27514	27504	-
27515	27516	-
27516	27517	-
27517	27518	-
27518	27515	-
27519	27520	-
27520	27521	-
27521	27522	-
27522	27523	-
27523	27524	-
27524	27525	-
27525	27526	-
27526	27527	-
27527	27528	-
27528	27529	-

Текстовое описание местоположения границ населенных пунктов, территориальных зон

Прохождение границы		Описание прохождения границы
от точки	до точки	
1	2	3
27529	27519	-
27530	27531	-
27531	27532	-
27532	27533	-
27533	27534	-
27534	27535	-
27535	27536	-
27536	27530	-
27537	27538	-
27538	27539	-
27539	27540	-
27540	27541	-
27541	27542	-
27542	27537	-
27543	27544	-
27544	27545	-
27545	27546	-
27546	27547	-
27547	27548	-
27548	27549	-
27549	27550	-
27550	27551	-
27551	27552	-
27552	27553	-
27553	27554	-
27554	27555	-
27555	27543	-
27556	27557	-
27557	27558	-
27558	27559	-
27559	27560	-
27560	27561	-
27561	27562	-
27562	27563	-
27563	27564	-
27564	27565	-
27565	27566	-

Текстовое описание местоположения границ населенных пунктов, территориальных зон

Прохождение границы		Описание прохождения границы
от точки	до точки	
1	2	3
27566	27567	-
27567	27556	-
27568	27569	-
27569	27570	-
27570	27571	-
27571	27572	-
27572	27573	-
27573	27568	-
27574	27575	-
27575	27576	-
27576	27577	-
27577	27578	-
27578	27579	-
27579	27580	-
27580	27581	-
27581	27582	-
27582	27583	-
27583	27584	-
27584	27585	-
27585	27586	-
27586	27587	-
27587	27588	-
27588	27589	-
27589	27590	-
27590	27591	-
27591	27592	-
27592	27593	-
27593	27594	-
27594	27595	-
27595	27596	-
27596	27597	-
27597	27598	-
27598	27599	-
27599	27600	-
27600	27601	-
27601	27602	-
27602	27603	-

Текстовое описание местоположения границ населенных пунктов, территориальных зон

Прохождение границы		Описание прохождения границы
от точки	до точки	
1	2	3
27603	27604	-
27604	27605	-
27605	27606	-
27606	27607	-
27607	27608	-
27608	27574	-
27609	27610	-
27610	27611	-
27611	27612	-
27612	27613	-
27613	27614	-
27614	27615	-
27615	27616	-
27616	27617	-
27617	27618	-
27618	27619	-
27619	27620	-
27620	27609	-
27621	27622	-
27622	27623	-
27623	27624	-
27624	27625	-
27625	27626	-
27626	27627	-
27627	27628	-
27628	27629	-
27629	27630	-
27630	27631	-
27631	27632	-
27632	27633	-
27633	27634	-
27634	27635	-
27635	27636	-
27636	27637	-
27637	27638	-
27638	27621	-
27639	27640	-

Текстовое описание местоположения границ населенных пунктов, территориальных зон

Прохождение границы		Описание прохождения границы
от точки	до точки	
1	2	3
27640	27641	-
27641	27642	-
27642	27643	-
27643	27639	-
27644	27645	-
27645	27646	-
27646	27647	-
27647	27648	-
27648	27649	-
27649	27650	-
27650	27651	-
27651	27652	-
27652	27653	-
27653	27654	-
27654	27655	-
27655	27656	-
27656	27657	-
27657	27644	-
27658	27659	-
27659	27660	-
27660	27661	-
27661	27662	-
27662	27663	-
27663	27664	-
27664	27665	-
27665	27666	-
27666	27667	-
27667	27668	-
27668	27669	-
27669	27670	-
27670	27671	-
27671	27658	-
27672	27673	-
27673	27674	-
27674	27675	-
27675	27676	-
27676	27677	-

Текстовое описание местоположения границ населенных пунктов, территориальных зон

Прохождение границы		Описание прохождения границы
от точки	до точки	
1	2	3
27677	27678	-
27678	27679	-
27679	27680	-
27680	27681	-
27681	27682	-
27682	27683	-
27683	27684	-
27684	27685	-
27685	27672	-
27686	27687	-
27687	27688	-
27688	27689	-
27689	27690	-
27690	27691	-
27691	27692	-
27692	27693	-
27693	27686	-
27694	27695	-
27695	27696	-
27696	27697	-
27697	27698	-
27698	27699	-
27699	27700	-
27700	27694	-
27701	27702	-
27702	27703	-
27703	27704	-
27704	27705	-
27705	27701	-
27706	27707	-
27707	27708	-
27708	27709	-
27709	27710	-
27710	27711	-
27711	27712	-
27712	27713	-
27713	27714	-

Текстовое описание местоположения границ населенных пунктов, территориальных зон

Прохождение границы		Описание прохождения границы
от точки	до точки	
1	2	3
27714	27715	-
27715	27716	-
27716	27717	-
27717	27718	-
27718	27719	-
27719	27720	-
27720	27721	-
27721	27722	-
27722	27723	-
27723	27724	-
27724	27725	-
27725	27726	-
27726	27727	-
27727	27728	-
27728	27729	-
27729	27730	-
27730	27731	-
27731	27732	-
27732	27733	-
27733	27734	-
27734	27735	-
27735	27736	-
27736	27737	-
27737	27738	-
27738	27739	-
27739	27740	-
27740	27741	-
27741	27742	-
27742	27743	-
27743	27744	-
27744	27745	-
27745	27746	-
27746	27706	-
27747	27748	-
27748	27749	-
27749	27750	-
27750	27751	-

Текстовое описание местоположения границ населенных пунктов, территориальных зон

Прохождение границы		Описание прохождения границы
от точки	до точки	
1	2	3
27751	27752	-
27752	27753	-
27753	27754	-
27754	27755	-
27755	27747	-
27756	27757	-
27757	27758	-
27758	27759	-
27759	27760	-
27760	27761	-
27761	27762	-
27762	27763	-
27763	27764	-
27764	27765	-
27765	27766	-
27766	27767	-
27767	27768	-
27768	27769	-
27769	27770	-
27770	27771	-
27771	27772	-
27772	27756	-
27773	27774	-
27774	27775	-
27775	27776	-
27776	27777	-
27777	27778	-
27778	27779	-
27779	27780	-
27780	27781	-
27781	27782	-
27782	27783	-
27783	27784	-
27784	27785	-
27785	27786	-
27786	27787	-
27787	27788	-

Текстовое описание местоположения границ населенных пунктов, территориальных зон

Прохождение границы		Описание прохождения границы
от точки	до точки	
1	2	3
27788	27789	-
27789	27790	-
27790	27791	-
27791	27792	-
27792	27793	-
27793	27794	-
27794	27795	-
27795	27796	-
27796	27797	-
27797	27798	-
27798	27799	-
27799	27800	-
27800	27801	-
27801	27802	-
27802	27803	-
27803	27804	-
27804	27805	-
27805	27806	-
27806	27807	-
27807	27808	-
27808	27809	-
27809	27810	-
27810	27811	-
27811	27812	-
27812	27813	-
27813	27814	-
27814	27773	-
27815	27816	-
27816	27817	-
27817	27818	-
27818	27819	-
27819	27820	-
27820	27815	-
27821	27822	-
27822	27823	-
27823	27824	-
27824	27825	-

Текстовое описание местоположения границ населенных пунктов, территориальных зон

Прохождение границы		Описание прохождения границы
от точки	до точки	
1	2	3
27825	27826	-
27826	27827	-
27827	27828	-
27828	27829	-
27829	27830	-
27830	27831	-
27831	27832	-
27832	27833	-
27833	27834	-
27834	27835	-
27835	27836	-
27836	27837	-
27837	27838	-
27838	27839	-
27839	27840	-
27840	27841	-
27841	27842	-
27842	27821	-
27843	27844	-
27844	27845	-
27845	27846	-
27846	27847	-
27847	27848	-
27848	27849	-
27849	27850	-
27850	27851	-
27851	27852	-
27852	27853	-
27853	27854	-
27854	27855	-
27855	27856	-
27856	27857	-
27857	27858	-
27858	27859	-
27859	27860	-
27860	27861	-
27861	27862	-

Текстовое описание местоположения границ населенных пунктов, территориальных зон

Прохождение границы		Описание прохождения границы
от точки	до точки	
1	2	3
27862	27863	-
27863	27864	-
27864	27865	-
27865	27866	-
27866	27867	-
27867	27868	-
27868	27869	-
27869	27843	-
27870	27871	-
27871	27872	-
27872	27873	-
27873	27874	-
27874	27875	-
27875	27876	-
27876	27870	-
27877	27878	-
27878	27879	-
27879	27880	-
27880	27881	-
27881	27882	-
27882	27883	-
27883	27884	-
27884	27885	-
27885	27886	-
27886	27887	-
27887	27888	-
27888	27889	-
27889	27877	-
27890	27891	-
27891	27892	-
27892	27893	-
27893	27894	-
27894	27895	-
27895	27896	-
27896	27897	-
27897	27898	-
27898	27899	-

Текстовое описание местоположения границ населенных пунктов, территориальных зон

Прохождение границы		Описание прохождения границы
от точки	до точки	
1	2	3
27899	27890	-
27900	27901	-
27901	27902	-
27902	27903	-
27903	27904	-
27904	27905	-
27905	27906	-
27906	27907	-
27907	27908	-
27908	27909	-
27909	27910	-
27910	27911	-
27911	27900	-
27912	27913	-
27913	27914	-
27914	27915	-
27915	27916	-
27916	27917	-
27917	27918	-
27918	27919	-
27919	27920	-
27920	27921	-
27921	27912	-
27922	27923	-
27923	27924	-
27924	27925	-
27925	27926	-
27926	27927	-
27927	27928	-
27928	27929	-
27929	27930	-
27930	27931	-
27931	27932	-
27932	27933	-
27933	27934	-
27934	27935	-
27935	27936	-

Текстовое описание местоположения границ населенных пунктов, территориальных зон

Прохождение границы		Описание прохождения границы
от точки	до точки	
1	2	3
27936	27937	-
27937	27938	-
27938	27922	-
27939	27940	-
27940	27941	-
27941	27942	-
27942	27943	-
27943	27944	-
27944	27945	-
27945	27946	-
27946	27947	-
27947	27939	-
27948	27949	-
27949	27950	-
27950	27951	-
27951	27948	-
27952	27953	-
27953	27954	-
27954	27955	-
27955	27956	-
27956	27957	-
27957	27958	-
27958	27959	-
27959	27960	-
27960	27961	-
27961	27962	-
27962	27963	-
27963	27964	-
27964	27965	-
27965	27966	-
27966	27967	-
27967	27968	-
27968	27952	-
27969	27970	-
27970	27971	-
27971	27972	-
27972	27969	-

Текстовое описание местоположения границ населенных пунктов, территориальных зон

Прохождение границы		Описание прохождения границы
от точки	до точки	
1	2	3
27973	27974	-
27974	27975	-
27975	27976	-
27976	27973	-
27977	27978	-
27978	27979	-
27979	27980	-
27980	27981	-
27981	27982	-
27982	27983	-
27983	27984	-
27984	27985	-
27985	27986	-
27986	27977	-
27987	27988	-
27988	27989	-
27989	27990	-
27990	27991	-
27991	27992	-
27992	27993	-
27993	27994	-
27994	27987	-
27995	27996	-
27996	27997	-
27997	27998	-
27998	27999	-
27999	28000	-
28000	28001	-
28001	28002	-
28002	28003	-
28003	28004	-
28004	28005	-
28005	28006	-
28006	28007	-
28007	28008	-
28008	28009	-
28009	28010	-

Текстовое описание местоположения границ населенных пунктов, территориальных зон

Прохождение границы		Описание прохождения границы
от точки	до точки	
1	2	3
28010	28011	-
28011	27995	-
28012	28013	-
28013	28014	-
28014	28015	-
28015	28016	-
28016	28012	-
28017	28018	-
28018	28019	-
28019	28020	-
28020	28021	-
28021	28022	-
28022	28017	-
28023	28024	-
28024	28025	-
28025	28026	-
28026	28027	-
28027	28028	-
28028	28029	-
28029	28023	-
28030	28031	-
28031	28032	-
28032	28033	-
28033	28034	-
28034	28035	-
28035	28036	-
28036	28037	-
28037	28038	-
28038	28039	-
28039	28040	-
28040	28041	-
28041	28042	-
28042	28043	-
28043	28044	-
28044	28045	-
28045	28030	-
28046	28047	-

Текстовое описание местоположения границ населенных пунктов, территориальных зон

Прохождение границы		Описание прохождения границы
от точки	до точки	
1	2	3
28047	28048	-
28048	28049	-
28049	28050	-
28050	28051	-
28051	28052	-
28052	28053	-
28053	28054	-
28054	28055	-
28055	28056	-
28056	28057	-
28057	28058	-
28058	28059	-
28059	28060	-
28060	28061	-
28061	28062	-
28062	28063	-
28063	28064	-
28064	28065	-
28065	28066	-
28066	28067	-
28067	28068	-
28068	28069	-
28069	28046	-
28070	28071	-
28071	28072	-
28072	28073	-
28073	28074	-
28074	28075	-
28075	28076	-
28076	28077	-
28077	28078	-
28078	28079	-
28079	28080	-
28080	28081	-
28081	28082	-
28082	28083	-
28083	28084	-

Текстовое описание местоположения границ населенных пунктов, территориальных зон

Прохождение границы		Описание прохождения границы
от точки	до точки	
1	2	3
28084	28070	-
28085	28086	-
28086	28087	-
28087	28088	-
28088	28089	-
28089	28090	-
28090	28091	-
28091	28092	-
28092	28093	-
28093	28094	-
28094	28095	-
28095	28096	-
28096	28097	-
28097	28098	-
28098	28099	-
28099	28100	-
28100	28101	-
28101	28102	-
28102	28085	-
28103	28104	-
28104	28105	-
28105	28106	-
28106	28107	-
28107	28108	-
28108	28109	-
28109	28110	-
28110	28111	-
28111	28112	-
28112	28113	-
28113	28114	-
28114	28115	-
28115	28116	-
28116	28117	-
28117	28103	-
28118	28119	-
28119	28120	-
28120	28121	-

Текстовое описание местоположения границ населенных пунктов, территориальных зон

Прохождение границы		Описание прохождения границы
от точки	до точки	
1	2	3
28121	28122	-
28122	28123	-
28123	28124	-
28124	28125	-
28125	28126	-
28126	28127	-
28127	28128	-
28128	28118	-
28129	28130	-
28130	28131	-
28131	28132	-
28132	28133	-
28133	28134	-
28134	28135	-
28135	28136	-
28136	28137	-
28137	28138	-
28138	28139	-
28139	28140	-
28140	28141	-
28141	28142	-
28142	28143	-
28143	28144	-
28144	28145	-
28145	28146	-
28146	28147	-
28147	28148	-
28148	28149	-
28149	28150	-
28150	28151	-
28151	28152	-
28152	28153	-
28153	28154	-
28154	28155	-
28155	28156	-
28156	28157	-
28157	28158	-

Текстовое описание местоположения границ населенных пунктов, территориальных зон

Прохождение границы		Описание прохождения границы
от точки	до точки	
1	2	3
28158	28159	-
28159	28160	-
28160	28161	-
28161	28162	-
28162	28163	-
28163	28164	-
28164	28165	-
28165	28166	-
28166	28167	-
28167	28168	-
28168	28169	-
28169	28170	-
28170	28171	-
28171	28172	-
28172	28173	-
28173	28174	-
28174	28175	-
28175	28176	-
28176	28177	-
28177	28178	-
28178	28179	-
28179	28180	-
28180	28181	-
28181	28182	-
28182	28183	-
28183	28184	-
28184	28185	-
28185	28186	-
28186	28187	-
28187	28188	-
28188	28189	-
28189	28190	-
28190	28191	-
28191	28129	-
28192	28193	-
28193	28194	-
28194	28195	-

Текстовое описание местоположения границ населенных пунктов, территориальных зон

Прохождение границы		Описание прохождения границы
от точки	до точки	
1	2	3
28195	28196	-
28196	28197	-
28197	28198	-
28198	28199	-
28199	28200	-
28200	28201	-
28201	28202	-
28202	28203	-
28203	28204	-
28204	28205	-
28205	28206	-
28206	28207	-
28207	28208	-
28208	28209	-
28209	28210	-
28210	28211	-
28211	28212	-
28212	28213	-
28213	28214	-
28214	28215	-
28215	28216	-
28216	28217	-
28217	28218	-
28218	28219	-
28219	28220	-
28220	28221	-
28221	28222	-
28222	28223	-
28223	28224	-
28224	28225	-
28225	28226	-
28226	28227	-
28227	28228	-
28228	28229	-
28229	28230	-
28230	28231	-
28231	28232	-

Текстовое описание местоположения границ населенных пунктов, территориальных зон

Прохождение границы		Описание прохождения границы
от точки	до точки	
1	2	3
28232	28233	-
28233	28234	-
28234	28235	-
28235	28236	-
28236	28192	-
28237	28238	-
28238	28239	-
28239	28240	-
28240	28241	-
28241	28242	-
28242	28243	-
28243	28244	-
28244	28245	-
28245	28246	-
28246	28247	-
28247	28248	-
28248	28249	-
28249	28250	-
28250	28237	-
28251	28252	-
28252	28253	-
28253	28254	-
28254	28255	-
28255	28256	-
28256	28251	-
28257	28258	-
28258	28259	-
28259	28260	-
28260	28261	-
28261	28262	-
28262	28263	-
28263	28264	-
28264	28265	-
28265	28266	-
28266	28267	-
28267	28268	-
28268	28269	-

Текстовое описание местоположения границ населенных пунктов, территориальных зон

Прохождение границы		Описание прохождения границы
от точки	до точки	
1	2	3
28269	28270	-
28270	28271	-
28271	28272	-
28272	28273	-
28273	28274	-
28274	28275	-
28275	28257	-
28276	28277	-
28277	28278	-
28278	28279	-
28279	28280	-
28280	28281	-
28281	28282	-
28282	28283	-
28283	28284	-
28284	28285	-
28285	28286	-
28286	28287	-
28287	28276	-
28288	28289	-
28289	28290	-
28290	28291	-
28291	28292	-
28292	28293	-
28293	28294	-
28294	28295	-
28295	28296	-
28296	28297	-
28297	28298	-
28298	28299	-
28299	28300	-
28300	28301	-
28301	28302	-
28302	28303	-
28303	28304	-
28304	28305	-
28305	28306	-

Текстовое описание местоположения границ населенных пунктов, территориальных зон

Прохождение границы		Описание прохождения границы
от точки	до точки	
1	2	3
28306	28307	-
28307	28308	-
28308	28309	-
28309	28310	-
28310	28311	-
28311	28312	-
28312	28313	-
28313	28314	-
28314	28288	-
28315	28316	-
28316	28317	-
28317	28318	-
28318	28319	-
28319	28320	-
28320	28321	-
28321	28322	-
28322	28323	-
28323	28324	-
28324	28325	-
28325	28326	-
28326	28327	-
28327	28328	-
28328	28329	-
28329	28330	-
28330	28331	-
28331	28332	-
28332	28333	-
28333	28334	-
28334	28335	-
28335	28336	-
28336	28337	-
28337	28338	-
28338	28315	-
28339	28340	-
28340	28341	-
28341	28342	-
28342	28343	-

Текстовое описание местоположения границ населенных пунктов, территориальных зон

Прохождение границы		Описание прохождения границы
от точки	до точки	
1	2	3
28343	28344	-
28344	28345	-
28345	28346	-
28346	28347	-
28347	28348	-
28348	28349	-
28349	28350	-
28350	28351	-
28351	28339	-
28352	28353	-
28353	28354	-
28354	28355	-
28355	28356	-
28356	28357	-
28357	28358	-
28358	28359	-
28359	28360	-
28360	28361	-
28361	28362	-
28362	28363	-
28363	28352	-
28364	28365	-
28365	28366	-
28366	28367	-
28367	28368	-
28368	28369	-
28369	28370	-
28370	28371	-
28371	28372	-
28372	28373	-
28373	28374	-
28374	28375	-
28375	28364	-
28376	28377	-
28377	28378	-
28378	28379	-
28379	28380	-

Текстовое описание местоположения границ населенных пунктов, территориальных зон

Прохождение границы		Описание прохождения границы
от точки	до точки	
1	2	3
28380	28381	-
28381	28382	-
28382	28383	-
28383	28384	-
28384	28376	-
28385	28386	-
28386	28387	-
28387	28388	-
28388	28385	-
28389	28390	-
28390	28391	-
28391	28392	-
28392	28393	-
28393	28389	-
28394	28395	-
28395	28396	-
28396	28397	-
28397	28398	-
28398	28399	-
28399	28400	-
28400	28401	-
28401	28402	-
28402	28403	-
28403	28404	-
28404	28405	-
28405	28394	-
28406	28407	-
28407	28408	-
28408	28409	-
28409	28410	-
28410	28411	-
28411	28412	-
28412	28413	-
28413	28414	-
28414	28415	-
28415	28416	-
28416	28417	-

Текстовое описание местоположения границ населенных пунктов, территориальных зон

Прохождение границы		Описание прохождения границы
от точки	до точки	
1	2	3
28417	28418	-
28418	28419	-
28419	28420	-
28420	28421	-
28421	28422	-
28422	28423	-
28423	28406	-
28424	28425	-
28425	28426	-
28426	28427	-
28427	28428	-
28428	28429	-
28429	28430	-
28430	28431	-
28431	28432	-
28432	28433	-
28433	28434	-
28434	28435	-
28435	28436	-
28436	28437	-
28437	28438	-
28438	28439	-
28439	28440	-
28440	28441	-
28441	28442	-
28442	28443	-
28443	28444	-
28444	28445	-
28445	28446	-
28446	28447	-
28447	28448	-
28448	28449	-
28449	28450	-
28450	28451	-
28451	28424	-
28452	28453	-
28453	28454	-

Текстовое описание местоположения границ населенных пунктов, территориальных зон

Прохождение границы		Описание прохождения границы
от точки	до точки	
1	2	3
28454	28455	-
28455	28456	-
28456	28457	-
28457	28458	-
28458	28459	-
28459	28460	-
28460	28461	-
28461	28462	-
28462	28463	-
28463	28464	-
28464	28465	-
28465	28466	-
28466	28467	-
28467	28468	-
28468	28469	-
28469	28470	-
28470	28471	-
28471	28472	-
28472	28473	-
28473	28474	-
28474	28475	-
28475	28476	-
28476	28477	-
28477	28478	-
28478	28479	-
28479	28480	-
28480	28481	-
28481	28482	-
28482	28483	-
28483	28484	-
28484	28485	-
28485	28486	-
28486	28487	-
28487	28488	-
28488	28489	-
28489	28490	-
28490	28491	-

Текстовое описание местоположения границ населенных пунктов, территориальных зон

Прохождение границы		Описание прохождения границы
от точки	до точки	
1	2	3
28491	28492	-
28492	28493	-
28493	28452	-
28494	28495	-
28495	28496	-
28496	28497	-
28497	28498	-
28498	28499	-
28499	28500	-
28500	28501	-
28501	28502	-
28502	28503	-
28503	28504	-
28504	28505	-
28505	28506	-
28506	28507	-
28507	28508	-
28508	28509	-
28509	28510	-
28510	28511	-
28511	28512	-
28512	28513	-
28513	28514	-
28514	28515	-
28515	28516	-
28516	28517	-
28517	28518	-
28518	28494	-
28519	28520	-
28520	28521	-
28521	28522	-
28522	28523	-
28523	28524	-
28524	28525	-
28525	28526	-
28526	28519	-
28527	28528	-

Текстовое описание местоположения границ населенных пунктов, территориальных зон

Прохождение границы		Описание прохождения границы
от точки	до точки	
1	2	3
28528	28529	-
28529	28530	-
28530	28527	-
28531	28532	-
28532	28533	-
28533	28534	-
28534	28535	-
28535	28536	-
28536	28531	-
28537	28538	-
28538	28539	-
28539	28540	-
28540	28541	-
28541	28542	-
28542	28543	-
28543	28544	-
28544	28545	-
28545	28546	-
28546	28537	-
28547	28548	-
28548	28549	-
28549	28550	-
28550	28551	-
28551	28552	-
28552	28553	-
28553	28554	-
28554	28555	-
28555	28556	-
28556	28557	-
28557	28558	-
28558	28559	-
28559	28547	-
28560	28561	-
28561	28562	-
28562	28563	-
28563	28564	-
28564	28560	-

Текстовое описание местоположения границ населенных пунктов, территориальных зон

Прохождение границы		Описание прохождения границы
от точки	до точки	
1	2	3
28565	28566	-
28566	28567	-
28567	28568	-
28568	28569	-
28569	28570	-
28570	28571	-
28571	28572	-
28572	28573	-
28573	28574	-
28574	28565	-
28575	28576	-
28576	28577	-
28577	28578	-
28578	28579	-
28579	28580	-
28580	28581	-
28581	28582	-
28582	28575	-
28583	28584	-
28584	28585	-
28585	28586	-
28586	28587	-
28587	28588	-
28588	28589	-
28589	28590	-
28590	28591	-
28591	28592	-
28592	28593	-
28593	28594	-
28594	28595	-
28595	28596	-
28596	28583	-
28597	28598	-
28598	28599	-
28599	28600	-
28600	28601	-
28601	28602	-

Текстовое описание местоположения границ населенных пунктов, территориальных зон

Прохождение границы		Описание прохождения границы
от точки	до точки	
1	2	3
28602	28603	-
28603	28604	-
28604	28605	-
28605	28606	-
28606	28607	-
28607	28608	-
28608	28609	-
28609	28610	-
28610	28611	-
28611	28612	-
28612	28613	-
28613	28614	-
28614	28615	-
28615	28616	-
28616	28617	-
28617	28618	-
28618	28619	-
28619	28620	-
28620	28621	-
28621	28622	-
28622	28623	-
28623	28624	-
28624	28625	-
28625	28626	-
28626	28627	-
28627	28628	-
28628	28597	-
28629	28630	-
28630	28631	-
28631	28632	-
28632	28633	-
28633	28634	-
28634	28635	-
28635	28636	-
28636	28637	-
28637	28629	-
28638	28639	-

Текстовое описание местоположения границ населенных пунктов, территориальных зон

Прохождение границы		Описание прохождения границы
от точки	до точки	
1	2	3
28639	28640	-
28640	28641	-
28641	28642	-
28642	28643	-
28643	28644	-
28644	28645	-
28645	28638	-
28646	28647	-
28647	28648	-
28648	28649	-
28649	28650	-
28650	28651	-
28651	28652	-
28652	28653	-
28653	28654	-
28654	28655	-
28655	28656	-
28656	28657	-
28657	28658	-
28658	28659	-
28659	28660	-
28660	28661	-
28661	28662	-
28662	28663	-
28663	28664	-
28664	28665	-
28665	28666	-
28666	28667	-
28667	28668	-
28668	28669	-
28669	28670	-
28670	28671	-
28671	28646	-
28672	28673	-
28673	28674	-
28674	28675	-
28675	28676	-

Текстовое описание местоположения границ населенных пунктов, территориальных зон

Прохождение границы		Описание прохождения границы
от точки	до точки	
1	2	3
28676	28677	-
28677	28678	-
28678	28679	-
28679	28680	-
28680	28681	-
28681	28682	-
28682	28683	-
28683	28684	-
28684	28685	-
28685	28686	-
28686	28687	-
28687	28672	-
28688	28689	-
28689	28690	-
28690	28691	-
28691	28688	-
28692	28693	-
28693	28694	-
28694	28695	-
28695	28696	-
28696	28697	-
28697	28698	-
28698	28699	-
28699	28700	-
28700	28701	-
28701	28702	-
28702	28703	-
28703	28704	-
28704	28705	-
28705	28706	-
28706	28707	-
28707	28708	-
28708	28709	-
28709	28692	-
28710	28711	-
28711	28712	-
28712	28713	-

Текстовое описание местоположения границ населенных пунктов, территориальных зон

Прохождение границы		Описание прохождения границы
от точки	до точки	
1	2	3
28713	28714	-
28714	28715	-
28715	28710	-
28716	28717	-
28717	28718	-
28718	28719	-
28719	28720	-
28720	28721	-
28721	28722	-
28722	28716	-
28723	28724	-
28724	28725	-
28725	28726	-
28726	28727	-
28727	28723	-
28728	28729	-
28729	28730	-
28730	28731	-
28731	28732	-
28732	28733	-
28733	28728	-
28734	28735	-
28735	28736	-
28736	28737	-
28737	28738	-
28738	28739	-
28739	28740	-
28740	28734	-
28741	28742	-
28742	28743	-
28743	28744	-
28744	28745	-
28745	28746	-
28746	28747	-
28747	28748	-
28748	28749	-
28749	28750	-

Текстовое описание местоположения границ населенных пунктов, территориальных зон

Прохождение границы		Описание прохождения границы
от точки	до точки	
1	2	3
28750	28751	-
28751	28752	-
28752	28753	-
28753	28754	-
28754	28755	-
28755	28756	-
28756	28757	-
28757	28758	-
28758	28759	-
28759	28760	-
28760	28761	-
28761	28762	-
28762	28763	-
28763	28764	-
28764	28765	-
28765	28766	-
28766	28767	-
28767	28768	-
28768	28769	-
28769	28770	-
28770	28771	-
28771	28772	-
28772	28773	-
28773	28774	-
28774	28775	-
28775	28776	-
28776	28777	-
28777	28778	-
28778	28779	-
28779	28780	-
28780	28781	-
28781	28782	-
28782	28741	-
28783	28784	-
28784	28785	-
28785	28786	-
28786	28787	-

Текстовое описание местоположения границ населенных пунктов, территориальных зон

Прохождение границы		Описание прохождения границы
от точки	до точки	
1	2	3
28787	28788	-
28788	28789	-
28789	28790	-
28790	28791	-
28791	28792	-
28792	28793	-
28793	28794	-
28794	28795	-
28795	28796	-
28796	28783	-
28797	28798	-
28798	28799	-
28799	28800	-
28800	28797	-
28801	28802	-
28802	28803	-
28803	28804	-
28804	28805	-
28805	28806	-
28806	28807	-
28807	28808	-
28808	28801	-
28809	28810	-
28810	28811	-
28811	28812	-
28812	28813	-
28813	28814	-
28814	28815	-
28815	28816	-
28816	28817	-
28817	28818	-
28818	28819	-
28819	28820	-
28820	28821	-
28821	28822	-
28822	28823	-
28823	28809	-

Текстовое описание местоположения границ населенных пунктов, территориальных зон

Прохождение границы		Описание прохождения границы
от точки	до точки	
1	2	3
28824	28825	-
28825	28826	-
28826	28827	-
28827	28828	-
28828	28829	-
28829	28830	-
28830	28831	-
28831	28832	-
28832	28833	-
28833	28834	-
28834	28835	-
28835	28836	-
28836	28837	-
28837	28838	-
28838	28839	-
28839	28840	-
28840	28841	-
28841	28842	-
28842	28843	-
28843	28844	-
28844	28845	-
28845	28846	-
28846	28824	-
28847	28848	-
28848	28849	-
28849	28850	-
28850	28851	-
28851	28852	-
28852	28847	-
28853	28854	-
28854	28855	-
28855	28856	-
28856	28857	-
28857	28858	-
28858	28859	-
28859	28860	-
28860	28853	-

Текстовое описание местоположения границ населенных пунктов, территориальных зон

Прохождение границы		Описание прохождения границы
от точки	до точки	
1	2	3
28861	28862	-
28862	28863	-
28863	28864	-
28864	28865	-
28865	28866	-
28866	28867	-
28867	28868	-
28868	28869	-
28869	28870	-
28870	28871	-
28871	28872	-
28872	28873	-
28873	28874	-
28874	28875	-
28875	28876	-
28876	28877	-
28877	28878	-
28878	28879	-
28879	28880	-
28880	28881	-
28881	28882	-
28882	28883	-
28883	28884	-
28884	28885	-
28885	28861	-
28886	28887	-
28887	28888	-
28888	28889	-
28889	28890	-
28890	28891	-
28891	28892	-
28892	28893	-
28893	28894	-
28894	28895	-
28895	28896	-
28896	28897	-
28897	28898	-

Текстовое описание местоположения границ населенных пунктов, территориальных зон

Прохождение границы		Описание прохождения границы
от точки	до точки	
1	2	3
28898	28899	-
28899	28900	-
28900	28901	-
28901	28902	-
28902	28903	-
28903	28904	-
28904	28905	-
28905	28906	-
28906	28907	-
28907	28908	-
28908	28909	-
28909	28910	-
28910	28911	-
28911	28912	-
28912	28913	-
28913	28914	-
28914	28915	-
28915	28916	-
28916	28917	-
28917	28918	-
28918	28919	-
28919	28920	-
28920	28921	-
28921	28922	-
28922	28923	-
28923	28924	-
28924	28925	-
28925	28926	-
28926	28927	-
28927	28928	-
28928	28929	-
28929	28930	-
28930	28931	-
28931	28932	-
28932	28933	-
28933	28934	-
28934	28935	-

Текстовое описание местоположения границ населенных пунктов, территориальных зон

Прохождение границы		Описание прохождения границы
от точки	до точки	
1	2	3
28935	28936	-
28936	28937	-
28937	28938	-
28938	28939	-
28939	28940	-
28940	28941	-
28941	28942	-
28942	28943	-
28943	28944	-
28944	28945	-
28945	28946	-
28946	28947	-
28947	28948	-
28948	28949	-
28949	28886	-
28950	28951	-
28951	28952	-
28952	28953	-
28953	28950	-
28954	28955	-
28955	28956	-
28956	28957	-
28957	28958	-
28958	28959	-
28959	28960	-
28960	28961	-
28961	28954	-
28962	28963	-
28963	28964	-
28964	28965	-
28965	28966	-
28966	28967	-
28967	28962	-
28968	28969	-
28969	28970	-
28970	28971	-
28971	28972	-

Текстовое описание местоположения границ населенных пунктов, территориальных зон

Прохождение границы		Описание прохождения границы
от точки	до точки	
1	2	3
28972	28973	-
28973	28974	-
28974	28968	-
28975	28976	-
28976	28977	-
28977	28978	-
28978	28979	-
28979	28980	-
28980	28981	-
28981	28975	-
28982	28983	-
28983	28984	-
28984	28985	-
28985	28986	-
28986	28987	-
28987	28988	-
28988	28989	-
28989	28990	-
28990	28991	-
28991	28992	-
28992	28993	-
28993	28994	-
28994	28995	-
28995	28996	-
28996	28997	-
28997	28982	-
28998	28999	-
28999	29000	-
29000	29001	-
29001	29002	-
29002	29003	-
29003	29004	-
29004	29005	-
29005	29006	-
29006	29007	-
29007	29008	-
29008	29009	-

Текстовое описание местоположения границ населенных пунктов, территориальных зон

Прохождение границы		Описание прохождения границы
от точки	до точки	
1	2	3
29009	29010	-
29010	29011	-
29011	29012	-
29012	29013	-
29013	29014	-
29014	29015	-
29015	29016	-
29016	29017	-
29017	29018	-
29018	29019	-
29019	29020	-
29020	29021	-
29021	29022	-
29022	29023	-
29023	29024	-
29024	29025	-
29025	29026	-
29026	29027	-
29027	29028	-
29028	29029	-
29029	29030	-
29030	29031	-
29031	29032	-
29032	29033	-
29033	29034	-
29034	29035	-
29035	29036	-
29036	28998	-
29037	29038	-
29038	29039	-
29039	29040	-
29040	29041	-
29041	29042	-
29042	29043	-
29043	29044	-
29044	29045	-
29045	29037	-

Текстовое описание местоположения границ населенных пунктов, территориальных зон

Прохождение границы		Описание прохождения границы
от точки	до точки	
1	2	3
29046	29047	-
29047	29048	-
29048	29049	-
29049	29050	-
29050	29051	-
29051	29052	-
29052	29053	-
29053	29054	-
29054	29046	-
29055	29056	-
29056	29057	-
29057	29058	-
29058	29059	-
29059	29060	-
29060	29061	-
29061	29062	-
29062	29063	-
29063	29064	-
29064	29065	-
29065	29055	-
29066	29067	-
29067	29068	-
29068	29069	-
29069	29070	-
29070	29071	-
29071	29072	-
29072	29073	-
29073	29074	-
29074	29075	-
29075	29076	-
29076	29077	-
29077	29078	-
29078	29079	-
29079	29066	-
29080	29081	-
29081	29082	-
29082	29083	-

Текстовое описание местоположения границ населенных пунктов, территориальных зон

Прохождение границы		Описание прохождения границы
от точки	до точки	
1	2	3
29083	29084	-
29084	29085	-
29085	29086	-
29086	29087	-
29087	29088	-
29088	29089	-
29089	29080	-
29090	29091	-
29091	29092	-
29092	29093	-
29093	29094	-
29094	29095	-
29095	29096	-
29096	29097	-
29097	29098	-
29098	29099	-
29099	29100	-
29100	29101	-
29101	29102	-
29102	29103	-
29103	29104	-
29104	29105	-
29105	29106	-
29106	29090	-
29107	29108	-
29108	29109	-
29109	29110	-
29110	29107	-
29111	29112	-
29112	29113	-
29113	29114	-
29114	29115	-
29115	29116	-
29116	29117	-
29117	29111	-
29118	29119	-
29119	29120	-

Текстовое описание местоположения границ населенных пунктов, территориальных зон

Прохождение границы		Описание прохождения границы
от точки	до точки	
1	2	3
29120	29121	-
29121	29122	-
29122	29123	-
29123	29124	-
29124	29125	-
29125	29126	-
29126	29127	-
29127	29128	-
29128	29129	-
29129	29130	-
29130	29131	-
29131	29132	-
29132	29133	-
29133	29134	-
29134	29135	-
29135	29136	-
29136	29137	-
29137	29118	-
29138	29139	-
29139	29140	-
29140	29141	-
29141	29142	-
29142	29143	-
29143	29144	-
29144	29145	-
29145	29146	-
29146	29147	-
29147	29138	-
29148	29149	-
29149	29150	-
29150	29151	-
29151	29152	-
29152	29153	-
29153	29154	-
29154	29155	-
29155	29148	-
29156	29157	-

Текстовое описание местоположения границ населенных пунктов, территориальных зон

Прохождение границы		Описание прохождения границы
от точки	до точки	
1	2	3
29157	29158	-
29158	29159	-
29159	29160	-
29160	29161	-
29161	29162	-
29162	29163	-
29163	29164	-
29164	29165	-
29165	29166	-
29166	29167	-
29167	29168	-
29168	29169	-
29169	29170	-
29170	29171	-
29171	29172	-
29172	29173	-
29173	29174	-
29174	29175	-
29175	29176	-
29176	29177	-
29177	29178	-
29178	29179	-
29179	29180	-
29180	29181	-
29181	29182	-
29182	29183	-
29183	29184	-
29184	29156	-
29185	29186	-
29186	29187	-
29187	29188	-
29188	29189	-
29189	29190	-
29190	29185	-
29191	29192	-
29192	29193	-
29193	29194	-

Текстовое описание местоположения границ населенных пунктов, территориальных зон

Прохождение границы		Описание прохождения границы
от точки	до точки	
1	2	3
29194	29195	-
29195	29196	-
29196	29197	-
29197	29198	-
29198	29199	-
29199	29200	-
29200	29201	-
29201	29202	-
29202	29203	-
29203	29204	-
29204	29205	-
29205	29206	-
29206	29207	-
29207	29208	-
29208	29209	-
29209	29210	-
29210	29211	-
29211	29212	-
29212	29213	-
29213	29191	-
29214	29215	-
29215	29216	-
29216	29217	-
29217	29214	-
29218	29219	-
29219	29220	-
29220	29221	-
29221	29222	-
29222	29223	-
29223	29224	-
29224	29225	-
29225	29226	-
29226	29227	-
29227	29228	-
29228	29229	-
29229	29230	-
29230	29231	-

Текстовое описание местоположения границ населенных пунктов, территориальных зон

Прохождение границы		Описание прохождения границы
от точки	до точки	
1	2	3
29231	29232	-
29232	29233	-
29233	29234	-
29234	29235	-
29235	29236	-
29236	29237	-
29237	29238	-
29238	29239	-
29239	29240	-
29240	29241	-
29241	29242	-
29242	29243	-
29243	29244	-
29244	29245	-
29245	29246	-
29246	29247	-
29247	29248	-
29248	29249	-
29249	29250	-
29250	29251	-
29251	29252	-
29252	29253	-
29253	29254	-
29254	29255	-
29255	29256	-
29256	29257	-
29257	29258	-
29258	29259	-
29259	29260	-
29260	29261	-
29261	29262	-
29262	29263	-
29263	29264	-
29264	29265	-
29265	29218	-
29266	29267	-
29267	29268	-

Текстовое описание местоположения границ населенных пунктов, территориальных зон

Прохождение границы		Описание прохождения границы
от точки	до точки	
1	2	3
29268	29269	-
29269	29270	-
29270	29271	-
29271	29272	-
29272	29273	-
29273	29274	-
29274	29275	-
29275	29276	-
29276	29266	-
29277	29278	-
29278	29279	-
29279	29280	-
29280	29281	-
29281	29282	-
29282	29283	-
29283	29284	-
29284	29285	-
29285	29286	-
29286	29287	-
29287	29288	-
29288	29289	-
29289	29290	-
29290	29291	-
29291	29292	-
29292	29293	-
29293	29294	-
29294	29295	-
29295	29296	-
29296	29297	-
29297	29298	-
29298	29277	-
29299	29300	-
29300	29301	-
29301	29302	-
29302	29303	-
29303	29304	-
29304	29305	-

Текстовое описание местоположения границ населенных пунктов, территориальных зон

Прохождение границы		Описание прохождения границы
от точки	до точки	
1	2	3
29305	29299	-