



КОМИТЕТ ГРАДОСТРОИТЕЛЬНОЙ ПОЛИТИКИ  
ЛЕНИНГРАДСКОЙ ОБЛАСТИ

ПРИКАЗ

от 21 декабря 2022 года № 215

**О внесении изменений в правила землепользования и застройки  
муниципального образования Любанское городское поселение  
Тосненского муниципального района Ленинградской области**

В соответствии со статьями 32 и 33 Градостроительного кодекса Российской Федерации, пунктом 1 части 2 статьи 1 областного закона от 7 июля 2014 года № 45-оз «О перераспределении полномочий в области градостроительной деятельности между органами государственной власти Ленинградской области и органами местного самоуправления Ленинградской области», пунктом 2.13 Положения о Комитете градостроительной политики Ленинградской области, утвержденного постановлением Правительства Ленинградской области от 9 сентября 2019 года № 421, приказываю:

внести в правила землепользования и застройки муниципального образования Любанское городское поселение Тосненского муниципального района Ленинградской области, утвержденные приказом комитета по архитектуре и градостроительству Ленинградской области от 30 декабря 2016 года № 69 (с изменениями), изменения согласно приложению к настоящему приказу.

Председатель комитета

И.Я.Кулаков



Приложение  
к приказу Комитета  
градостроительной политики  
Ленинградской области  
от 21 декабря 2022 года № 215

1. В столбце 4 строки 15 таблицы «Параметры разрешенного строительного изменения объектов недвижимости» статьи 44 цифру «5» заменить цифрой «6».

2. В статье 48:

1) Таблицу «Основные виды разрешенного использования» дополнить строкой 5 следующего содержания:

«

5	Религиозное использование (код 3.7)	Размещение зданий и сооружений религиозного использования. Содержание данного вида разрешенного использования включает в себя содержание видов разрешенного использования с кодами 3.7.1-3.7.2
---	-------------------------------------	------------------------------------------------------------------------------------------------------------------------------------------------------------------------------------------------

».

2) Таблицу «Условно разрешенные виды использования» дополнить строкой 8 следующего содержания:

«

8	Бытовое обслуживание (код 3.3)	Размещение объектов капитального строительства, предназначенных для оказания населению или организациям бытовых услуг (мастерские мелкого ремонта, ателье, бани, парикмахерские, прачечные, химчистки, похоронные бюро)
---	--------------------------------	-------------------------------------------------------------------------------------------------------------------------------------------------------------------------------------------------------------------------

».

3. В таблице «Основные виды разрешенного использования» статьи 63:

1) исключить строку 2;

2) строки 1 и 3 изложить в следующей редакции:

«

1	Ведение садоводства (код 13.2)	Осуществление отдыха и (или) выращивания гражданами для собственных нужд сельскохозяйственных культур; размещение для собственных нужд садового дома, жилого дома, указанного в описании вида разрешенного использования с кодом 2.1, хозяйственных построек и гаражей для собственных нужд
3	Ведение огородничества (код 13.1)	Осуществление отдыха и (или) выращивания гражданами для собственных нужд сельскохозяйственных культур; размещение хозяйственных построек, не являющихся объектами недвижимости, предназначенных для хранения инвентаря и урожая сельскохозяйственных культур

».



4. По тексту слова «(в соответствии с Приказом Министерства экономического развития РФ от 1 сентября 2014 г. № 540 "Об утверждении классификатора видов разрешенного использования земельных участков")» исключить.

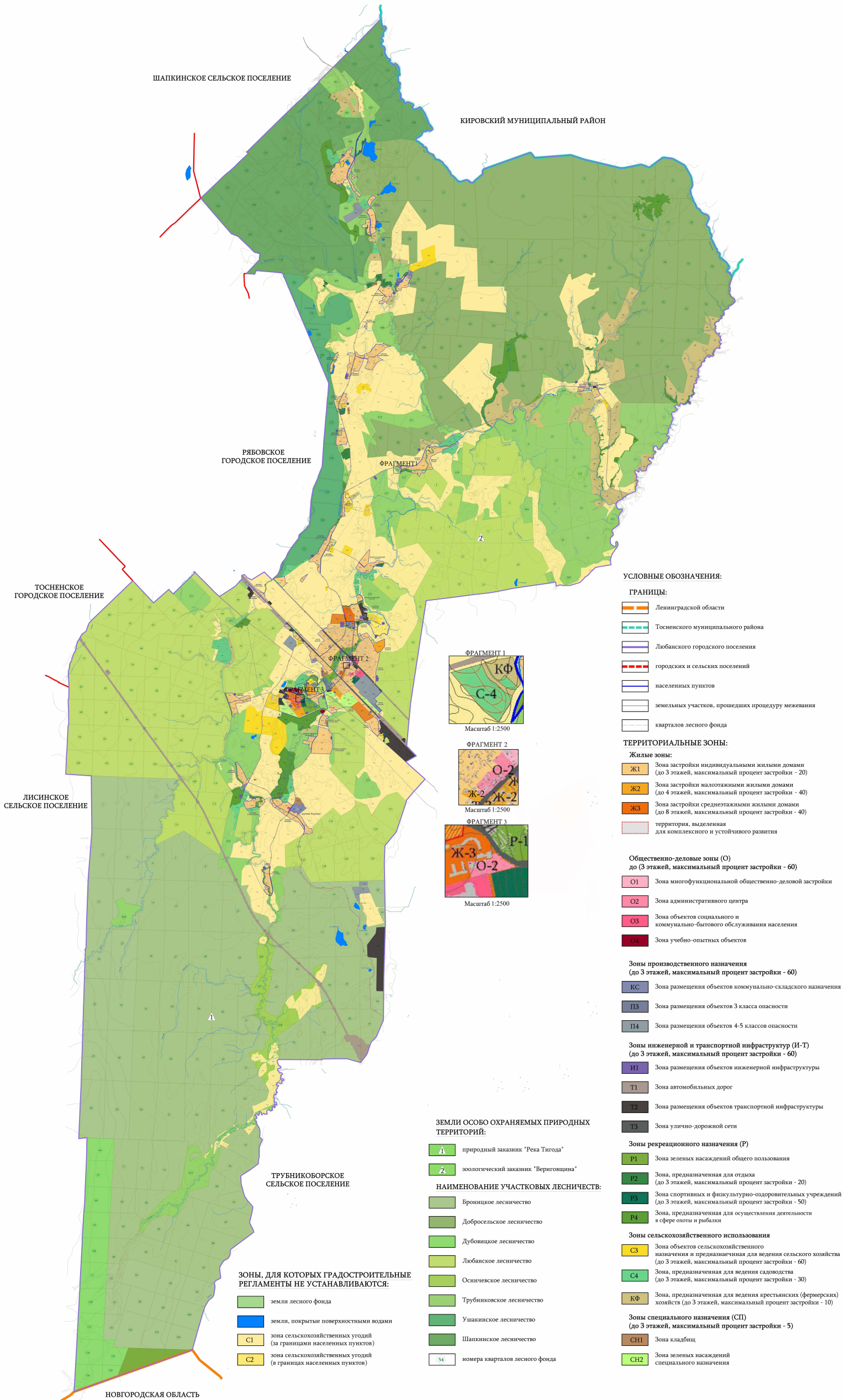
5. На карте градостроительного зонирования территории изменить границы территориальных зон КФ «Зона, предназначенная для ведения крестьянских (фермерских) хозяйств», С4 «Зона, предназначенная для ведения садоводства», О2 «Зона административного центра».

6. Дополнить правила землепользования и застройки муниципального образования Любанское городское поселение Госненского муниципального района Ленинградской области приложением «Сведения о границах территориальных зон», содержащим описание местоположения границ территориальных зон КФ «Зона, предназначенная для ведения крестьянских (фермерских) хозяйств», С4 «Зона, предназначенная для ведения садоводства», О2 «Зона административного центра».



ИЗМЕНЕНИЯ В ПРАВИЛА ЗЕМЛЕПОЛЬЗОВАНИЯ И ЗАСТРОЙКИ  
МУНИЦИПАЛЬНОГО ОБРАЗОВАНИЯ ЛЮБАНСКОЕ ГОРОДСКОЕ ПОСЕЛЕНИЕ  
ТОСНЕНСКОГО РАЙОНА ЛЕНИНГРАДСКОЙ ОБЛАСТИ

КАРТА ГРАДОСТРОИТЕЛЬНОГО ЗОНИРОВАНИЯ ТЕРРИТОРИИ





**ИЗМЕНЕНИЯ В ПРАВИЛА ЗЕМЛЕПОЛЬЗОВАНИЯ И ЗАСТРОЙКИ  
МУНИЦИПАЛЬНОГО ОБРАЗОВАНИЯ ЛЮБАНСКОЕ ГОРОДСКОЕ ПОСЕЛЕНИЕ  
ТОСНЕНСКОГО РАЙОНА ЛЕНИНГРАДСКОЙ ОБЛАСТИ**

**КАРТА ЗОН С ОСОБЫМИ УСЛОВИЯМИ ИСПОЛЬЗОВАНИЯ ТЕРРИТОРИИ.  
КАРТА ГРАНИЦ ТЕРРИТОРИЙ ОБЪЕКТОВ КУЛЬТУРНОГО НАСЛЕДИЯ**

**ГРАНИЦЫ ЗОН С ОСОБЫМИ УСЛОВИЯМИ ИСПОЛЬЗОВАНИЯ ТЕРРИТОРИЙ:**

- санитарно-защитные зоны производственных, сельскохозяйственных и коммунально-складских объектов, кладбищ, котельных, ГРС, очистных сооружений
- охранные зоны линейных объектов инженерной инфраструктуры
- санитарный разрыв (полоса отчуждения) от объектов транспортной инфраструктуры
- придорожные полосы автомобильных дорог
- охранный район объектов электроэнергетики (объектов электросетевого хозяйства и объектов по производству электрической энергии)

- Зоны с особым природоохранным режимом использования:**
- прибрежные защитные полосы
  - водоохранные зоны

**ОБЪЕКТЫ КУЛЬТУРНОГО НАСЛЕДИЯ:**

- территория объектов культурного наследия
- объекты культурного наследия федерального значения
- объекты культурного наследия регионального значения
- объекты культурного наследия выявленные

**ЗЕМЛИ ОСОБО ОХРАНЯЕМЫХ ПРИРОДНЫХ ТЕРРИТОРИЙ:**

- природный заказник "Река Тигода"
- зоологический заказник "Вериговщина"

**ЗОНЫ, ДЛЯ КОТОРЫХ ГРАДОСТРОИТЕЛЬНЫЕ РЕГЛАМЕНТЫ НЕ УСТАНОВЛИВАЮТСЯ:**

- земли лесного фонда
- земли, покрытые поверхностными водами
- зона сельскохозяйственных угодий (за границами населенных пунктов)
- зона сельскохозяйственных угодий (в границах населенных пунктов)

ТОСНЕНСКОЕ ГОРОДСКОЕ ПОСЕЛЕНИЕ

ЛИСИНСКОЕ СЕЛЬСКОЕ ПОСЕЛЕНИЕ

ТРУБНИКОВСКОЕ СЕЛЬСКОЕ ПОСЕЛЕНИЕ

НОВГОРОДСКАЯ ОБЛАСТЬ

ШАПКИНСКОЕ СЕЛЬСКОЕ ПОСЕЛЕНИЕ

КИРОВСКИЙ МУНИЦИПАЛЬНЫЙ РАЙОН

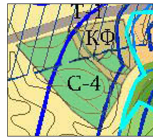
РЯБОВСКОЕ ГОРОДСКОЕ ПОСЕЛЕНИЕ

ФРАГМЕНТ 1

ФРАГМЕНТ 2

ФРАГМЕНТ 3

ФРАГМЕНТ 1



Масштаб 1:2500

ФРАГМЕНТ 2



Масштаб 1:2500

ФРАГМЕНТ 3



Масштаб 1:2500

**УСЛОВНЫЕ ОБОЗНАЧЕНИЯ:**

**ГРАНИЦЫ:**

- Ленинградской области
- Тосненского муниципального района
- Любанского городского поселения
- городских и сельских поселений
- населенных пунктов
- земельных участков, прошедших процедуру межевания

**ТЕРРИТОРИАЛЬНЫЕ ЗОНЫ:**

**Жилые зоны:**

- Ж1 Зона застройки индивидуальными жилыми домами (до 3 этажей, максимальный процент застройки - 20)
- Ж2 Зона застройки малоэтажными жилыми домами (до 4 этажей, максимальный процент застройки - 40)
- Ж3 Зона застройки среднетажными жилыми домами (до 8 этажей, максимальный процент застройки - 40)
- территории, выделенная для комплексного и устойчивого развития

**Общественно-деловые зоны (О)**

- О до 3 этажей, максимальный процент застройки - 60
- О1 Зона многофункциональной общественно-деловой застройки
- О2 Зона административного центра
- О3 Зона объектов социального и коммунально-бытового обслуживания населения
- О4 Зона учебно-опытных объектов

**Зоны производственного назначения**

- П1 Зона размещения объектов коммунально-складского назначения
- П2 Зона размещения объектов 3 класса опасности
- П3 Зона размещения объектов 4-5 классов опасности

**Зоны инженерной и транспортной инфраструктур (И-Т)**

- И1 Зона размещения объектов инженерной инфраструктуры
- Т1 Зона автомобильных дорог
- Т2 Зона размещения объектов транспортной инфраструктуры
- Т3 Зона улично-дорожной сети

**Зоны рекреационного назначения (Р)**

- Р1 Зона зеленых насаждений общего пользования
- Р2 Зона, предназначенная для отдыха (до 3 этажей, максимальный процент застройки - 20)
- Р3 Зона спортивных и физкультурно-оздоровительных учреждений (до 3 этажей, максимальный процент застройки - 50)
- Р4 Зона, предназначенная для осуществления деятельности в сфере охота и рыбалки

**Зоны сельскохозяйственного использования**

- С3 Зона объектов сельскохозяйственного назначения и предназначенная для ведения сельского хозяйства (до 3 этажей, максимальный процент застройки - 60)
- С4 Зона, предназначенная для ведения садоводства (до 3 этажей, максимальный процент застройки - 30)
- КФ Зона, предназначенная для ведения крестьянских (фермерских) хозяйств (до 3 этажей, максимальный процент застройки - 10)

**Зоны специального назначения (СП)**

- СН1 Зона кладбищ
- СН2 Зона зеленых насаждений специального назначения

№ п/п	Наименование объекта культурного наследия с указанием объектов, входящих в его состав	Местонахождение объекта культурного наследия	Акт признания историко-культурной ценности наследия	Акт государственной охраны наследия
1	Мемориал Мелановскому Ивану Петровичу (1864 - 1916)	г. Любынь, придорожный овраг	Постановление СМ РСФСР № 1227 от 30.08.1960	г. Любынь, в кадастровом о. н. акт. Петра и Павла
2	Мемориал Бессонову Алексею Павловичу (1902 - 1935), революционеру и партизану	г. Любынь, выемка в земле	Постановление СМ РСФСР № 624 от 04.12.1974	г. Любынь, выемка в земле о. н. акт. Петра и Павла
<b>Объекты культурного наследия регионального значения</b>				
3	Мемориал воинскому братскому кладбищу А. П. Рыбачкина	г. Любынь, городское кладбище, близ автомобильной дороги «Росса»	Решение Любанского поселения № 20-5 от 04.09.1999	г. Любынь, городское кладбище, близ автомобильной дороги М-10 «Росса»
4	Усадьба лесничийского участка	г. Любынь, железнодорожная станция	Решение Любанского поселения № 143 от 25.04.1983	г. Любынь, железнодорожная станция
5	Памятник В. И. Ленину (за броней)	г. Любынь, близ Московского вокзала	Решение Любанского поселения № 20-5 от 04.09.1999	г. Любынь, близ автомобильной дороги М-10 «Росса»
6	Кладбище пригородное снесенных домов, погибших в 1941 - 1944 годах. Вдоль железной дороги С. Смирнова-Смирнова (Людмила Ивановна Тубин) (1921-2042)	г. Любынь, в северной части от железнодорожной станции, на территории бывш. роща Тубин, в северной части от железнодорожной станции	Решение Любанского поселения № 189 от 25.04.1988	г. Любынь, в северной части от железнодорожной станции, на территории бывш. роща Тубин, близ здания бывшей часовни
7	Кладбище пригородное снесенных домов, погибших в 1941 - 1944 годах	г. Любынь, в границах бывш. роща Тубин, близ здания бывшей часовни	Решение Любанского поселения № 189 от 25.04.1988	г. Любынь, в границах бывш. роща Тубин, близ здания бывшей часовни
8	Кладбище пригородное снесенных домов, погибших в 1941 - 1944 годах	г. Любынь, в границах бывш. роща Тубин, близ здания бывшей часовни	Решение Любанского поселения № 189 от 25.04.1988	г. Любынь, в границах бывш. роща Тубин, близ здания бывшей часовни
9	Мемориал воинскому братскому кладбищу с часовней, в 3-х километрах восточнее, близ вокзала в 1981 году и часовня, в 1982 году. Памятник Бессонову Алексею Павловичу (1902 - 1935)	г. Любынь, в 3 км восточнее от г. Любынь, в овраге	Решение Любанского поселения № 189 от 25.04.1988	г. Любынь, в 3 км восточнее от г. Любынь, в овраге
10	Памятник столбу обелиск в честь погибших в боях, в 1941 - 1944 годах	д. Карпово, в 4 км к югу от г. Любынь, на территории бывш. роща Тубин	Решение Любанского поселения № 189 от 25.04.1988	д. Карпово, в 4 км к югу от г. Любынь, на территории бывш. роща Тубин
11	П. Рыков, погибший на фронт в 1942 году (брат жены автора и сына с отцом)	д. Карпово, в 4 км к югу от г. Любынь, на территории бывш. роща Тубин	Решение Любанского поселения № 189 от 25.04.1988	д. Карпово, в 4 км к югу от г. Любынь, на территории бывш. роща Тубин
<b>Объекты культурного наследия выявленные</b>				
12	Усадебный парк (о. н.). Набережная реки Чулоя	бывшая дача Заватье, восточнее оврага Шанко-Любынь, в овраге реки Чулоя	Акт постановлен на учет № 175-от 09.07.1991	бывшая дача Заватье, восточнее оврага Шанко-Любынь, в овраге реки Чулоя
13	Усадебный парк (о. н.). Набережная реки Чулоя	бывшая дача Заватье, восточнее оврага Шанко-Любынь, в овраге реки Чулоя	Акт постановлен на учет № 175-от 09.07.1991	бывшая дача Заватье, восточнее оврага Шанко-Любынь, в овраге реки Чулоя
14	Церковь Петра и Павла (о. н.)	г. Любынь, в овраге реки Чулоя	Акт постановлен на учет № 175-от 09.07.1991	г. Любынь, в овраге реки Чулоя
15	Жилой дом Мелановского	г. Любынь, в овраге реки Чулоя	Акт постановлен на учет № 175-от 09.07.1991	г. Любынь, в овраге реки Чулоя
16	Памятник П. П. Мелановскому (обелиск)	г. Любынь, в овраге реки Чулоя	Акт постановлен на учет № 175-от 09.07.1991	г. Любынь, в овраге реки Чулоя
17	Кладбище пригородное снесенных домов, погибших в 1941 - 1944 годах	г. Любынь, в овраге реки Чулоя	Акт постановлен на учет № 175-от 09.07.1991	г. Любынь, в овраге реки Чулоя
18	Кладбище пригородное снесенных домов, погибших в 1941 - 1944 годах	г. Любынь, в овраге реки Чулоя	Акт постановлен на учет № 175-от 09.07.1991	г. Любынь, в овраге реки Чулоя
19	Жилой дом (партизанский) для служивших в частях Красной Армии	г. Любынь, в овраге реки Чулоя	Акт постановлен на учет № 175-от 09.07.1991	г. Любынь, в овраге реки Чулоя
20	Жилой дом (партизанский) для служивших в частях Красной Армии	г. Любынь, в овраге реки Чулоя	Акт постановлен на учет № 175-от 09.07.1991	г. Любынь, в овраге реки Чулоя
21	Жилой дом	г. Любынь, в овраге реки Чулоя	Акт постановлен на учет № 175-от 09.07.1991	г. Любынь, в овраге реки Чулоя
22	Специальный корпус (партизанский)	г. Любынь, в овраге реки Чулоя	Акт постановлен на учет № 175-от 09.07.1991	г. Любынь, в овраге реки Чулоя
23	Партизанский корпус	г. Любынь, в овраге реки Чулоя	Акт постановлен на учет № 175-от 09.07.1991	г. Любынь, в овраге реки Чулоя
24	Парк П. П.	г. Любынь, в овраге реки Чулоя	Акт постановлен на учет № 175-от 09.07.1991	г. Любынь, в овраге реки Чулоя
25	Парк усадьбы Шанко-Любынь 7-а	г. Любынь, в овраге реки Чулоя	Акт постановлен на учет № 175-от 09.07.1991	г. Любынь, в овраге реки Чулоя
26	Парк усадьбы Шанко-Любынь 7-а	г. Любынь, в овраге реки Чулоя	Акт постановлен на учет № 175-от 09.07.1991	г. Любынь, в овраге реки Чулоя
27	Парк усадьбы Шанко-Любынь 7-а	г. Любынь, в овраге реки Чулоя	Акт постановлен на учет № 175-от 09.07.1991	г. Любынь, в овраге реки Чулоя
28	Парк усадьбы Шанко-Любынь 7-а	г. Любынь, в овраге реки Чулоя	Акт постановлен на учет № 175-от 09.07.1991	г. Любынь, в овраге реки Чулоя
29	Мемориал воинскому братскому кладбищу с часовней, в 3-х километрах восточнее, близ вокзала в 1981 году и часовня, в 1982 году. Памятник Бессонову Алексею Павловичу (1902 - 1935)	г. Любынь, в 3 км восточнее от г. Любынь, в овраге	Акт постановлен на учет № 175-от 09.07.1991	г. Любынь, в 3 км восточнее от г. Любынь, в овраге



Приложение  
к правилам землепользования и застройки  
муниципального образования  
Любанское городское поселение  
Тосненского муниципального района  
Ленинградской области

Сведения о границах территориальных зон



## ОПИСАНИЕ МЕСТОПОЛОЖЕНИЯ ГРАНИЦ

### территориальная зона КФ "Зона, предназначенная для ведения крестьянских (фермерских) хозяйств"

(наименование объекта, местоположение границ которого описано (далее - объект))

#### Раздел 1

#### Сведения об объекте

№ п/п	Характеристики объекта	Описание характеристик
1	2	3
1.	Местоположение объекта	Ленинградская область, район Тосненский, Любанское гп
2.	Площадь объекта +/- величина погрешности определения площади (P +/- Дельта P)	8912879 +/- 52245 м <sup>2</sup>
3.	Иные характеристики объекта	-

## Раздел 2

### Сведения о местоположении границ объекта

1. Система координат -

2. Сведения о характерных точках границ объекта

Обозначение характерных точек границ	Координаты, м		Метод определения координат характерной точки	Средняя квадратическая погрешность положения характерной точки (Mt), м	Описание обозначения точки на местности (при наличии)
	X	Y			
1	2	3	4	5	6
-	-	-	-	-	-

3. Сведения о характерных точках части (частей) границы объекта

Обозначение характерных точек части границы	Координаты, м		Метод определения координат характерной точки	Средняя квадратическая погрешность положения характерной точки (Mt), м	Описание обозначения точки на местности (при наличии)
	X	Y			
1	2	3	4	5	6
-	-	-	-	-	-



### Раздел 3

#### Сведения о местоположении измененных (уточненных) границ объекта

1. Система координат МСК 47 зона 2

2. Сведения о характерных точках границ объекта

Обозначение характерных точек границ	Существующие координаты, м		Измененные (уточненные) координаты, м		Метод определения координат характерной точки	Средняя квадратическая погрешность положения характерной точки (Mt), м	Описание обозначения точки на местности (при наличии)
	X	Y	X	Y			
1	2	3	4	5	6	7	8
1	-	-	377886.14	2278880.86	Картометрический метод	5.0	-
2	-	-	377830.35	2278805.17	Картометрический метод	5.0	-
3	-	-	377771.83	2278771.49	Картометрический метод	5.0	-
4	-	-	377764.62	2278745.23	Картометрический метод	5.0	-
5	-	-	377771.38	2278711.16	Картометрический метод	5.0	-
6	-	-	377763.75	2278696.89	Картометрический метод	5.0	-
7	-	-	377739.98	2278678.23	Картометрический метод	5.0	-
8	-	-	377734.10	2278678.15	Картометрический метод	5.0	-
9	-	-	377733.03	2278677.48	Картометрический метод	5.0	-
10	-	-	377694.63	2278668.80	Картометрический метод	5.0	-
11	-	-	377667.62	2278629.92	Картометрический метод	5.0	-
12	-	-	377662.91	2278599.65	Картометрический метод	5.0	-
13	-	-	377650.39	2278579.38	Картометрический метод	5.0	-
14	-	-	377641.41	2278557.56	Картометрический метод	5.0	-
15	-	-	377631.09	2278544.59	Картометрический метод	5.0	-
16	-	-	377625.70	2278541.54	Картометрический метод	5.0	-
17	-	-	377614.42	2278519.91	Картометрический метод	5.0	-
18	-	-	377615.69	2278509.69	Картометрический метод	5.0	-
19	-	-	377613.44	2278494.85	Картометрический метод	5.0	-
20	-	-	377608.38	2278473.93	Картометрический метод	5.0	-
21	-	-	377582.32	2278462.02	Картометрический метод	5.0	-
22	-	-	377548.21	2278438.30	Картометрический метод	5.0	-

2. Сведения о характерных точках границ объекта							
Обозначение характерных точек границ	Существующие координаты, м		Измененные (уточненные) координаты, м		Метод определения координат характерной точки	Средняя квадратическая погрешность положения характерной точки (Mt), м	Описание обозначения точки на местности (при наличии)
	X	Y	X	Y			
1	2	3	4	5	6	7	8
23	-	-	377539.99	2278419.10	Картометрический метод	5.0	-
24	-	-	377541.80	2278418.09	Картометрический метод	5.0	-
25	-	-	377542.05	2278405.41	Картометрический метод	5.0	-
26	-	-	377532.44	2278401.12	Картометрический метод	5.0	-
27	-	-	377531.76	2278399.89	Картометрический метод	5.0	-
28	-	-	377458.86	2278371.77	Картометрический метод	5.0	-
29	-	-	377506.78	2278292.27	Картометрический метод	5.0	-
30	-	-	377506.66	2278273.23	Картометрический метод	5.0	-
31	-	-	377500.15	2278256.46	Картометрический метод	5.0	-
32	-	-	377464.47	2278199.33	Картометрический метод	5.0	-
33	-	-	377434.55	2278149.97	Картометрический метод	5.0	-
34	-	-	377427.05	2278119.10	Картометрический метод	5.0	-
35	-	-	377429.52	2278082.86	Картометрический метод	5.0	-
36	-	-	377449.62	2278048.48	Картометрический метод	5.0	-
37	-	-	377478.68	2278016.68	Картометрический метод	5.0	-
38	-	-	377569.52	2277952.47	Картометрический метод	5.0	-
39	-	-	377624.25	2277899.21	Картометрический метод	5.0	-
40	-	-	377633.69	2277897.20	Картометрический метод	5.0	-
41	-	-	377650.21	2277883.11	Картометрический метод	5.0	-
42	-	-	377671.65	2277854.39	Картометрический метод	5.0	-
43	-	-	377699.49	2277823.81	Картометрический метод	5.0	-
44	-	-	377731.71	2277790.48	Картометрический метод	5.0	-
45	-	-	377782.47	2277758.72	Картометрический метод	5.0	-
46	-	-	377809.48	2277741.83	Картометрический метод	5.0	-
47	-	-	377827.53	2277738.73	Картометрический метод	5.0	-
48	-	-	377867.81	2277737.33	Картометрический метод	5.0	-



2. Сведения о характерных точках границ объекта							
Обозначение характерных точек границ	Существующие координаты, м		Измененные (уточненные) координаты, м		Метод определения координат характерной точки	Средняя квадратическая погрешность положения характерной точки (Mt), м	Описание обозначения точки на местности (при наличии)
	X	Y	X	Y			
1	2	3	4	5	6	7	8
49	-	-	377933.77	2277733.19	Картометрический метод	5.0	-
50	-	-	377936.33	2277706.29	Картометрический метод	5.0	-
51	-	-	377931.07	2277689.02	Картометрический метод	5.0	-
52	-	-	377921.50	2277676.44	Картометрический метод	5.0	-
53	-	-	377911.92	2277663.87	Картометрический метод	5.0	-
54	-	-	377902.73	2277646.60	Картометрический метод	5.0	-
55	-	-	377907.23	2277626.14	Картометрический метод	5.0	-
56	-	-	377915.87	2277599.68	Картометрический метод	5.0	-
57	-	-	377912.49	2277571.15	Картометрический метод	5.0	-
58	-	-	377909.86	2277558.01	Картометрический метод	5.0	-
59	-	-	377917.18	2277544.68	Картометрический метод	5.0	-
60	-	-	377929.19	2277528.17	Картометрический метод	5.0	-
61	-	-	377931.82	2277514.84	Картометрический метод	5.0	-
62	-	-	377923.19	2277497.01	Картометрический метод	5.0	-
63	-	-	377915.87	2277479.74	Картометрический метод	5.0	-
64	-	-	377923.75	2277471.10	Картометрический метод	5.0	-
65	-	-	377993.39	2277469.23	Картометрический метод	5.0	-
66	-	-	378079.35	2277474.48	Картометрический метод	5.0	-
67	-	-	378100.56	2277486.31	Картометрический метод	5.0	-
68	-	-	378106.57	2277505.64	Картометрический метод	5.0	-
69	-	-	378093.24	2277571.90	Картометрический метод	5.0	-
70	-	-	378093.24	2277608.31	Картометрический метод	5.0	-
71	-	-	378100.56	2277617.51	Картометрический метод	5.0	-
72	-	-	378118.40	2277614.88	Картометрический метод	5.0	-
73	-	-	378145.61	2277587.67	Картометрический метод	5.0	-
74	-	-	378182.03	2277517.47	Картометрический метод	5.0	-

2. Сведения о характерных точках границ объекта							
Обозначение характерных точек границ	Существующие координаты, м		Измененные (уточненные) координаты, м		Метод определения координат характерной точки	Средняя квадратическая погрешность положения характерной точки (Mt), м	Описание обозначения точки на местности (при наличии)
	X	Y	X	Y			
1	2	3	4	5	6	7	8
75	-	-	378185.97	2277499.07	Картометрический метод	5.0	-
76	-	-	378197.98	2277478.42	Картометрический метод	5.0	-
77	-	-	378214.50	2277471.10	Картометрический метод	5.0	-
78	-	-	378250.16	2277467.91	Картометрический метод	5.0	-
79	-	-	378303.44	2277452.31	Картометрический метод	5.0	-
80	-	-	378329.41	2277450.06	Картометрический метод	5.0	-
81	-	-	378348.84	2277439.23	Картометрический метод	5.0	-
82	-	-	378367.65	2277432.68	Картометрический метод	5.0	-
83	-	-	378395.05	2277440.66	Картометрический метод	5.0	-
84	-	-	378431.04	2277456.61	Картометрический метод	5.0	-
85	-	-	378455.58	2277467.45	Картометрический метод	5.0	-
86	-	-	378477.26	2277468.88	Картометрический метод	5.0	-
87	-	-	378508.34	2277467.45	Картометрический метод	5.0	-
88	-	-	378545.15	2277452.31	Картометрический метод	5.0	-
89	-	-	378657.62	2277392.40	Картометрический метод	5.0	-
90	-	-	378740.16	2277339.66	Картометрический метод	5.0	-
91	-	-	378769.87	2277332.84	Картометрический метод	5.0	-
92	-	-	378786.22	2277336.66	Картометрический метод	5.0	-
93	-	-	378802.57	2277359.83	Картометрический метод	5.0	-
94	-	-	378832.56	2277401.26	Картометрический метод	5.0	-
95	-	-	378857.36	2277415.70	Картометрический метод	5.0	-
96	-	-	378872.89	2277413.80	Картометрический метод	5.0	-
97	-	-	378896.88	2277381.91	Картометрический метод	5.0	-
98	-	-	378910.24	2277330.94	Картометрический метод	5.0	-
99	-	-	378920.87	2277319.49	Картометрический метод	5.0	-
100	-	-	378933.40	2277318.40	Картометрический метод	5.0	-

2. Сведения о характерных точках границ объекта							
Обозначение характерных точек границ	Существующие координаты, м		Измененные (уточненные) координаты, м		Метод определения координат характерной точки	Средняя квадратическая погрешность положения характерной точки (Mt), м	Описание обозначения точки на местности (при наличии)
	X	Y	X	Y			
1	2	3	4	5	6	7	8
101	-	-	378946.76	2277328.21	Картометрический метод	5.0	-
102	-	-	378958.48	2277346.47	Картометрический метод	5.0	-
103	-	-	378969.93	2277350.29	Картометрический метод	5.0	-
104	-	-	378981.38	2277342.66	Картометрический метод	5.0	-
105	-	-	378984.37	2277329.03	Картометрический метод	5.0	-
106	-	-	378995.82	2277319.49	Картометрический метод	5.0	-
107	-	-	379003.45	2277318.40	Картометрический метод	5.0	-
108	-	-	379017.90	2277328.21	Картометрический метод	5.0	-
109	-	-	379035.34	2277362.83	Картометрический метод	5.0	-
110	-	-	379068.87	2277417.61	Картометрический метод	5.0	-
111	-	-	379090.95	2277439.69	Картометрический метод	5.0	-
112	-	-	379116.02	2277444.60	Картометрический метод	5.0	-
113	-	-	379141.92	2277440.51	Картометрический метод	5.0	-
114	-	-	379166.99	2277419.52	Картометрический метод	5.0	-
115	-	-	379186.35	2277387.63	Картометрический метод	5.0	-
116	-	-	379203.52	2277372.37	Картометрический метод	5.0	-
117	-	-	379241.13	2277372.37	Картометрический метод	5.0	-
118	-	-	379271.93	2277377.27	Картометрический метод	5.0	-
119	-	-	379319.90	2277393.63	Картометрический метод	5.0	-
120	-	-	379337.07	2277392.54	Картометрический метод	5.0	-
121	-	-	379348.79	2277386.81	Картометрический метод	5.0	-
122	-	-	379361.33	2277356.01	Картометрический метод	5.0	-
123	-	-	379366.76	2277299.52	Картометрический метод	5.0	-
124	-	-	379405.86	2277300.30	Картометрический метод	5.0	-
125	-	-	379399.56	2277349.96	Картометрический метод	5.0	-
126	-	-	379403.79	2277368.09	Картометрический метод	5.0	-

2. Сведения о характерных точках границ объекта							
Обозначение характерных точек границ	Существующие координаты, м		Измененные (уточненные) координаты, м		Метод определения координат характерной точки	Средняя квадратическая погрешность положения характерной точки (Mt), м	Описание обозначения точки на местности (при наличии)
	X	Y	X	Y			
1	2	3	4	5	6	7	8
127	-	-	379412.13	2277380.26	Картометрический метод	5.0	-
128	-	-	379424.30	2277390.59	Картометрический метод	5.0	-
129	-	-	379442.96	2277395.22	Картометрический метод	5.0	-
130	-	-	379460.69	2277399.85	Картометрический метод	5.0	-
131	-	-	379477.49	2277410.17	Картометрический метод	5.0	-
132	-	-	379504.09	2277424.59	Картометрический метод	5.0	-
133	-	-	379533.06	2277430.28	Картометрический метод	5.0	-
134	-	-	379575.54	2277428.82	Картометрический метод	5.0	-
135	-	-	379600.68	2277441.00	Картометрический метод	5.0	-
136	-	-	379655.31	2277468.48	Картометрический метод	5.0	-
137	-	-	379789.99	2277513.91	Картометрический метод	5.0	-
138	-	-	379828.18	2277521.14	Картометрический метод	5.0	-
139	-	-	379851.09	2277512.70	Картометрический метод	5.0	-
140	-	-	379878.03	2277495.42	Картометрический метод	5.0	-
141	-	-	379902.15	2277470.09	Картометрический метод	5.0	-
142	-	-	379926.27	2277464.46	Картометрический метод	5.0	-
143	-	-	379941.55	2277467.27	Картометрический метод	5.0	-
144	-	-	379953.21	2277481.34	Картометрический метод	5.0	-
145	-	-	379958.83	2277498.23	Картометрический метод	5.0	-
146	-	-	379967.28	2277508.28	Картометрический метод	5.0	-
147	-	-	380007.08	2277511.09	Картометрический метод	5.0	-
148	-	-	380110.39	2277492.60	Картометрический метод	5.0	-
149	-	-	380216.93	2277492.60	Картометрический метод	5.0	-
150	-	-	380219.52	2277329.56	Картометрический метод	5.0	-
151	-	-	380411.58	2277336.93	Картометрический метод	5.0	-
152	-	-	380336.68	2277167.79	Картометрический метод	5.0	-



2. Сведения о характерных точках границ объекта							
Обозначение характерных точек границ	Существующие координаты, м		Измененные (уточненные) координаты, м		Метод определения координат характерной точки	Средняя квадратическая погрешность положения характерной точки (Mt), м	Описание обозначения точки на местности (при наличии)
	X	Y	X	Y			
1	2	3	4	5	6	7	8
153	-	-	380342.10	2277097.93	Картометрический метод	5.0	-
154	-	-	380407.51	2277089.24	Картометрический метод	5.0	-
155	-	-	380487.49	2277071.36	Картометрический метод	5.0	-
156	-	-	380512.57	2277055.52	Картометрический метод	5.0	-
157	-	-	380531.35	2277008.12	Картометрический метод	5.0	-
158	-	-	380552.60	2276977.29	Картометрический метод	5.0	-
159	-	-	380573.94	2276965.67	Картометрический метод	5.0	-
160	-	-	380652.63	2276969.62	Картометрический метод	5.0	-
161	-	-	380740.08	2276974.27	Картометрический метод	5.0	-
162	-	-	380768.50	2276958.24	Картометрический метод	5.0	-
163	-	-	380885.60	2276948.63	Картометрический метод	5.0	-
164	-	-	380923.99	2276898.88	Картометрический метод	5.0	-
165	-	-	380988.90	2276851.65	Картометрический метод	5.0	-
166	-	-	380971.92	2276748.78	Картометрический метод	5.0	-
167	-	-	380954.05	2276645.82	Картометрический метод	5.0	-
168	-	-	380936.30	2276559.97	Картометрический метод	5.0	-
169	-	-	380884.67	2276306.73	Картометрический метод	5.0	-
170	-	-	381073.58	2276351.16	Картометрический метод	5.0	-
171	-	-	381088.04	2276362.89	Картометрический метод	5.0	-
172	-	-	381234.52	2276469.10	Картометрический метод	5.0	-
173	-	-	381454.88	2276467.80	Картометрический метод	5.0	-
174	-	-	381491.76	2276466.77	Картометрический метод	5.0	-
175	-	-	381624.49	2276594.73	Картометрический метод	5.0	-
176	-	-	381645.07	2276784.03	Картометрический метод	5.0	-
177	-	-	381709.91	2277006.96	Картометрический метод	5.0	-
178	-	-	381931.61	2276999.35	Картометрический метод	5.0	-

2. Сведения о характерных точках границ объекта							
Обозначение характерных точек границ	Существующие координаты, м		Измененные (уточненные) координаты, м		Метод определения координат характерной точки	Средняя квадратическая погрешность положения характерной точки (Mt), м	Описание обозначения точки на местности (при наличии)
	X	Y	X	Y			
1	2	3	4	5	6	7	8
179	-	-	381943.84	2276997.03	Картометрический метод	5.0	-
180	-	-	381950.15	2276992.38	Картометрический метод	5.0	-
181	-	-	381958.86	2276979.83	Картометрический метод	5.0	-
182	-	-	381991.70	2276903.25	Картометрический метод	5.0	-
183	-	-	381996.43	2276893.78	Картометрический метод	5.0	-
184	-	-	382005.08	2276864.63	Картометрический метод	5.0	-
185	-	-	382007.25	2276822.34	Картометрический метод	5.0	-
186	-	-	382013.22	2276801.23	Картометрический метод	5.0	-
187	-	-	382021.47	2276772.31	Картометрический метод	5.0	-
188	-	-	382043.64	2276688.73	Картометрический метод	5.0	-
189	-	-	382068.89	2276689.31	Картометрический метод	5.0	-
190	-	-	382091.39	2276690.85	Картометрический метод	5.0	-
191	-	-	382129.52	2276699.44	Картометрический метод	5.0	-
192	-	-	382155.63	2276717.32	Картометрический метод	5.0	-
193	-	-	382182.55	2276745.98	Картометрический метод	5.0	-
194	-	-	382193.39	2276761.29	Картометрический метод	5.0	-
195	-	-	382199.07	2276769.30	Картометрический метод	5.0	-
196	-	-	382206.54	2276786.88	Картометрический метод	5.0	-
197	-	-	382181.83	2276796.54	Картометрический метод	5.0	-
198	-	-	382176.40	2276896.73	Картометрический метод	5.0	-
199	-	-	382173.42	2276904.76	Картометрический метод	5.0	-
200	-	-	382167.10	2276910.15	Картометрический метод	5.0	-
201	-	-	382160.28	2276918.09	Картометрический метод	5.0	-
202	-	-	382123.67	2276918.81	Картометрический метод	5.0	-
203	-	-	382148.00	2276925.56	Картометрический метод	5.0	-
204	-	-	382145.33	2276949.04	Картометрический метод	5.0	-

2. Сведения о характерных точках границ объекта							
Обозначение характерных точек границ	Существующие координаты, м		Измененные (уточненные) координаты, м		Метод определения координат характерной точки	Средняя квадратическая погрешность положения характерной точки (Mt), м	Описание обозначения точки на местности (при наличии)
	X	Y	X	Y			
1	2	3	4	5	6	7	8
205	-	-	382175.34	2276972.40	Картометрический метод	5.0	-
206	-	-	382154.34	2277131.93	Картометрический метод	5.0	-
207	-	-	382201.54	2277209.61	Картометрический метод	5.0	-
208	-	-	382202.38	2277321.66	Картометрический метод	5.0	-
209	-	-	382191.38	2277321.68	Картометрический метод	5.0	-
210	-	-	382149.14	2277318.15	Картометрический метод	5.0	-
211	-	-	382118.36	2277333.34	Картометрический метод	5.0	-
212	-	-	382089.55	2277354.97	Картометрический метод	5.0	-
213	-	-	382005.14	2277403.95	Картометрический метод	5.0	-
214	-	-	381868.76	2277455.64	Картометрический метод	5.0	-
215	-	-	381839.12	2277459.75	Картометрический метод	5.0	-
216	-	-	381732.66	2277495.04	Картометрический метод	5.0	-
217	-	-	381707.01	2277497.49	Картометрический метод	5.0	-
218	-	-	381686.18	2277491.16	Картометрический метод	5.0	-
219	-	-	381573.80	2277415.14	Картометрический метод	5.0	-
220	-	-	381565.14	2277435.53	Картометрический метод	5.0	-
221	-	-	381317.93	2277298.79	Картометрический метод	5.0	-
222	-	-	381252.46	2277270.94	Картометрический метод	5.0	-
223	-	-	381206.52	2277281.41	Картометрический метод	5.0	-
224	-	-	381196.64	2277307.59	Картометрический метод	5.0	-
225	-	-	381211.76	2277354.14	Картометрический метод	5.0	-
226	-	-	381200.71	2277379.16	Картометрический метод	5.0	-
227	-	-	381110.58	2277419.30	Картометрический метод	5.0	-
228	-	-	381030.61	2277470.57	Картометрический метод	5.0	-
229	-	-	380983.53	2277500.75	Картометрический метод	5.0	-
230	-	-	380898.40	2277513.06	Картометрический метод	5.0	-

2. Сведения о характерных точках границ объекта							
Обозначение характерных точек границ	Существующие координаты, м		Измененные (уточненные) координаты, м		Метод определения координат характерной точки	Средняя квадратическая погрешность положения характерной точки (Mt), м	Описание обозначения точки на местности (при наличии)
	X	Y	X	Y			
1	2	3	4	5	6	7	8
231	-	-	380818.16	2277513.06	Картометрический метод	5.0	-
232	-	-	380796.11	2277515.27	Картометрический метод	5.0	-
233	-	-	380769.46	2277520.32	Картометрический метод	5.0	-
234	-	-	380742.00	2277525.52	Картометрический метод	5.0	-
235	-	-	380704.61	2277540.80	Картометрический метод	5.0	-
236	-	-	380677.22	2277556.00	Картометрический метод	5.0	-
237	-	-	380644.87	2277576.23	Картометрический метод	5.0	-
238	-	-	380615.00	2277593.95	Картометрический метод	5.0	-
239	-	-	380585.12	2277609.17	Картометрический метод	5.0	-
240	-	-	380540.23	2277624.50	Картометрический метод	5.0	-
241	-	-	380500.33	2277637.29	Картометрический метод	5.0	-
242	-	-	380469.05	2277646.47	Картометрический метод	5.0	-
243	-	-	380465.41	2277647.54	Картометрический метод	5.0	-
244	-	-	380432.95	2277652.78	Картометрический метод	5.0	-
245	-	-	380410.50	2277660.44	Картометрический метод	5.0	-
246	-	-	380368.08	2277670.75	Картометрический метод	5.0	-
247	-	-	380325.64	2277678.56	Картометрический метод	5.0	-
248	-	-	380300.66	2277681.25	Картометрический метод	5.0	-
249	-	-	380280.68	2277683.89	Картометрический метод	5.0	-
250	-	-	380243.17	2277681.67	Картометрический метод	5.0	-
251	-	-	380213.19	2277684.39	Картометрический метод	5.0	-
252	-	-	380198.19	2277684.50	Картометрический метод	5.0	-
253	-	-	380165.66	2277679.73	Картометрический метод	5.0	-
254	-	-	380123.11	2277672.55	Картометрический метод	5.0	-
255	-	-	380103.06	2277665.19	Картометрический метод	5.0	-
256	-	-	380068.01	2277657.95	Картометрический метод	5.0	-

2. Сведения о характерных точках границ объекта							
Обозначение характерных точек границ	Существующие координаты, м		Измененные (уточненные) координаты, м		Метод определения координат характерной точки	Средняя квадратическая погрешность положения характерной точки (Mt), м	Описание обозначения точки на местности (при наличии)
	X	Y	X	Y			
1	2	3	4	5	6	7	8
257	-	-	380035.46	2277650.69	Картометрический метод	5.0	-
258	-	-	380015.38	2277640.84	Картометрический метод	5.0	-
259	-	-	379992.78	2277626.00	Картометрический метод	5.0	-
260	-	-	379970.26	2277623.67	Картометрический метод	5.0	-
261	-	-	379957.76	2277623.76	Картометрический метод	5.0	-
262	-	-	379942.80	2277628.87	Картометрический метод	5.0	-
263	-	-	379895.53	2277659.21	Картометрический метод	5.0	-
264	-	-	379860.66	2277676.97	Картометрический метод	5.0	-
265	-	-	379835.73	2277687.15	Картометрический метод	5.0	-
266	-	-	379795.78	2277692.44	Картометрический метод	5.0	-
267	-	-	379768.33	2277700.14	Картометрический метод	5.0	-
268	-	-	379733.39	2277707.90	Картометрический метод	5.0	-
269	-	-	379715.93	2277713.02	Картометрический метод	5.0	-
270	-	-	379705.93	2277713.10	Картометрический метод	5.0	-
271	-	-	379683.43	2277713.26	Картометрический метод	5.0	-
272	-	-	379658.44	2277713.45	Картометрический метод	5.0	-
273	-	-	379638.42	2277711.09	Картометрический метод	5.0	-
274	-	-	379623.39	2277706.20	Картометрический метод	5.0	-
275	-	-	379610.87	2277703.79	Картометрический метод	5.0	-
276	-	-	379550.73	2277684.24	Картометрический метод	5.0	-
277	-	-	379510.70	2277679.53	Картометрический метод	5.0	-
278	-	-	379453.19	2277677.45	Картометрический метод	5.0	-
279	-	-	379410.71	2277680.26	Картометрический метод	5.0	-
280	-	-	379378.29	2277690.50	Картометрический метод	5.0	-
281	-	-	379335.86	2277700.81	Картометрический метод	5.0	-
282	-	-	379300.89	2277703.56	Картометрический метод	5.0	-



2. Сведения о характерных точках границ объекта							
Обозначение характерных точек границ	Существующие координаты, м		Измененные (уточненные) координаты, м		Метод определения координат характерной точки	Средняя квадратическая погрешность положения характерной точки (Mt), м	Описание обозначения точки на местности (при наличии)
	X	Y	X	Y			
1	2	3	4	5	6	7	8
283	-	-	379278.37	2277701.23	Картометрический метод	5.0	-
284	-	-	379255.80	2277691.39	Картометрический метод	5.0	-
285	-	-	379240.75	2277684.00	Картометрический метод	5.0	-
286	-	-	379190.62	2277666.87	Картометрический метод	5.0	-
287	-	-	379140.48	2277647.24	Картометрический метод	5.0	-
288	-	-	379122.93	2277639.87	Картометрический метод	5.0	-
289	-	-	379097.86	2277630.05	Картометрический метод	5.0	-
290	-	-	379030.20	2277608.05	Картометрический метод	5.0	-
291	-	-	378995.12	2277595.81	Картометрический метод	5.0	-
292	-	-	378967.56	2277588.51	Картометрический метод	5.0	-
293	-	-	378944.99	2277578.67	Картометрический метод	5.0	-
294	-	-	378934.98	2277576.25	Картометрический метод	5.0	-
295	-	-	378914.96	2277573.89	Картометрический метод	5.0	-
296	-	-	378894.93	2277569.04	Картометрический метод	5.0	-
297	-	-	378889.93	2277569.08	Картометрический метод	5.0	-
298	-	-	378862.39	2277564.28	Картометрический метод	5.0	-
299	-	-	378839.92	2277566.94	Картометрический метод	5.0	-
300	-	-	378817.45	2277572.11	Картометрический метод	5.0	-
301	-	-	378787.49	2277577.33	Картометрический метод	5.0	-
302	-	-	378767.51	2277579.97	Картометрический метод	5.0	-
303	-	-	378750.00	2277577.60	Картометрический метод	5.0	-
304	-	-	378729.96	2277572.75	Картометрический метод	5.0	-
305	-	-	378719.95	2277570.32	Картометрический метод	5.0	-
306	-	-	378712.45	2277570.38	Картометрический метод	5.0	-
307	-	-	378694.89	2277563.01	Картометрический метод	5.0	-
308	-	-	378682.36	2277558.10	Картометрический метод	5.0	-

2. Сведения о характерных точках границ объекта							
Обозначение характерных точек границ	Существующие координаты, м		Измененные (уточненные) координаты, м		Метод определения координат характерной точки	Средняя квадратическая погрешность положения характерной точки (Mt), м	Описание обозначения точки на местности (при наличии)
	X	Y	X	Y			
1	2	3	4	5	6	7	8
309	-	-	378654.83	2277553.30	Картометрический метод	5.0	-
310	-	-	378637.31	2277550.93	Картометрический метод	5.0	-
311	-	-	378617.33	2277553.57	Картометрический метод	5.0	-
312	-	-	378609.83	2277553.63	Картометрический метод	5.0	-
313	-	-	378584.91	2277563.81	Картометрический метод	5.0	-
314	-	-	378572.50	2277576.40	Картометрический метод	5.0	-
315	-	-	378565.07	2277586.45	Картометрический метод	5.0	-
316	-	-	378560.15	2277596.49	Картометрический метод	5.0	-
317	-	-	378560.24	2277608.99	Картометрический метод	5.0	-
318	-	-	378560.31	2277618.52	Картометрический метод	5.0	-
319	-	-	378579.32	2277648.60	Картометрический метод	5.0	-
320	-	-	378587.22	2277661.94	Картометрический метод	5.0	-
321	-	-	378593.89	2277673.20	Картометрический метод	5.0	-
322	-	-	378591.48	2277688.42	Картометрический метод	5.0	-
323	-	-	378561.06	2277721.48	Картометрический метод	5.0	-
324	-	-	378556.10	2277726.51	Картометрический метод	5.0	-
325	-	-	378513.86	2277761.82	Картометрический метод	5.0	-
326	-	-	378493.95	2277774.46	Картометрический метод	5.0	-
327	-	-	378469.03	2277784.64	Картометрический метод	5.0	-
328	-	-	378449.05	2277787.29	Картометрический метод	5.0	-
329	-	-	378421.57	2277789.99	Картометрический метод	5.0	-
330	-	-	378386.56	2277787.75	Картометрический метод	5.0	-
331	-	-	378359.02	2277782.95	Картометрический метод	5.0	-
332	-	-	378344.01	2277780.56	Картометрический метод	5.0	-
333	-	-	378273.92	2277768.57	Картометрический метод	5.0	-
334	-	-	378231.87	2277762.66	Картометрический метод	5.0	-

2. Сведения о характерных точках границ объекта							
Обозначение характерных точек границ	Существующие координаты, м		Измененные (уточненные) координаты, м		Метод определения координат характерной точки	Средняя квадратическая погрешность положения характерной точки (Mt), м	Описание обозначения точки на местности (при наличии)
	X	Y	X	Y			
1	2	3	4	5	6	7	8
335	-	-	378098.30	2277807.92	Картометрический метод	5.0	-
336	-	-	378057.22	2277808.94	Картометрический метод	5.0	-
337	-	-	378057.25	2277813.94	Картометрический метод	5.0	-
338	-	-	378054.81	2277821.46	Картометрический метод	5.0	-
339	-	-	378042.48	2277844.05	Картометрический метод	5.0	-
340	-	-	378027.70	2277874.16	Картометрический метод	5.0	-
341	-	-	378015.44	2277906.74	Картометрический метод	5.0	-
342	-	-	378008.12	2277931.80	Картометрический метод	5.0	-
343	-	-	378010.79	2277954.27	Картометрический метод	5.0	-
344	-	-	378018.40	2277969.22	Картометрический метод	5.0	-
345	-	-	378020.50	2277973.35	Картометрический метод	5.0	-
346	-	-	378021.09	2277974.65	Картометрический метод	5.0	-
347	-	-	378038.33	2278012.62	Картометрический метод	5.0	-
348	-	-	378117.13	2278087.52	Картометрический метод	5.0	-
349	-	-	378155.71	2278107.48	Картометрический метод	5.0	-
350	-	-	378150.08	2278115.52	Картометрический метод	5.0	-
351	-	-	378148.07	2278127.59	Картометрический метод	5.0	-
352	-	-	378124.34	2278166.82	Картометрический метод	5.0	-
353	-	-	378107.56	2278202.04	Картометрический метод	5.0	-
354	-	-	378070.38	2278307.11	Картометрический метод	5.0	-
355	-	-	378018.17	2278480.03	Картометрический метод	5.0	-
356	-	-	377998.09	2278547.60	Картометрический метод	5.0	-
357	-	-	377994.49	2278551.86	Картометрический метод	5.0	-
358	-	-	377996.94	2278564.95	Картометрический метод	5.0	-
359	-	-	377990.61	2278593.22	Картометрический метод	5.0	-
360	-	-	377940.32	2278770.23	Картометрический метод	5.0	-

2. Сведения о характерных точках границ объекта							
Обозначение характерных точек границ	Существующие координаты, м		Измененные (уточненные) координаты, м		Метод определения координат характерной точки	Средняя квадратическая погрешность положения характерной точки (Mt), м	Описание обозначения точки на местности (при наличии)
	X	Y	X	Y			
1	2	3	4	5	6	7	8
361	-	-	377926.94	2278815.61	Картометрический метод	5.0	-
362	-	-	377913.80	2278843.36	Картометрический метод	5.0	-
363	-	-	377894.56	2278871.39	Картометрический метод	5.0	-
1	-	-	377886.14	2278880.86	Картометрический метод	5.0	-
364	-	-	380387.21	2277650.76	Картометрический метод	5.0	-
365	-	-	380455.07	2277629.81	Картометрический метод	5.0	-
366	-	-	380500.55	2277617.19	Картометрический метод	5.0	-
367	-	-	380580.32	2277586.95	Картометрический метод	5.0	-
368	-	-	380640.80	2277548.37	Картометрический метод	5.0	-
369	-	-	380601.27	2277535.75	Картометрический метод	5.0	-
370	-	-	380523.17	2277534.09	Картометрический метод	5.0	-
371	-	-	380470.31	2277538.13	Картометрический метод	5.0	-
372	-	-	380437.45	2277537.42	Картометрический метод	5.0	-
373	-	-	380415.78	2277548.37	Картометрический метод	5.0	-
374	-	-	380396.50	2277554.33	Картометрический метод	5.0	-
375	-	-	380371.26	2277553.37	Картометрический метод	5.0	-
376	-	-	380358.64	2277559.33	Картометрический метод	5.0	-
377	-	-	380349.35	2277571.95	Картометрический метод	5.0	-
378	-	-	380336.73	2277596.23	Картометрический метод	5.0	-
379	-	-	380317.44	2277612.90	Картометрический метод	5.0	-
380	-	-	380309.11	2277632.43	Картометрический метод	5.0	-
381	-	-	380326.73	2277659.33	Картометрический метод	5.0	-
364	-	-	380387.21	2277650.76	Картометрический метод	5.0	-
382	-	-	384391.03	2282815.20	Картометрический метод	5.0	-
383	-	-	384373.80	2282814.04	Картометрический метод	5.0	-
384	-	-	384352.80	2282790.36	Картометрический метод	5.0	-

2. Сведения о характерных точках границ объекта							
Обозначение характерных точек границ	Существующие координаты, м		Измененные (уточненные) координаты, м		Метод определения координат характерной точки	Средняя квадратическая погрешность положения характерной точки (Mt), м	Описание обозначения точки на местности (при наличии)
	X	Y	X	Y			
1	2	3	4	5	6	7	8
385	-	-	384345.31	2282748.92	Картометрический метод	5.0	-
386	-	-	384334.06	2282722.15	Картометрический метод	5.0	-
387	-	-	384330.38	2282722.53	Картометрический метод	5.0	-
388	-	-	384329.83	2282721.24	Картометрический метод	5.0	-
389	-	-	384307.81	2282723.54	Картометрический метод	5.0	-
390	-	-	384305.49	2282726.38	Картометрический метод	5.0	-
391	-	-	384279.91	2282727.62	Картометрический метод	5.0	-
392	-	-	384274.54	2282727.02	Картометрический метод	5.0	-
393	-	-	384273.72	2282727.11	Картометрический метод	5.0	-
394	-	-	384253.36	2282742.36	Картометрический метод	5.0	-
395	-	-	384257.04	2282794.38	Картометрический метод	5.0	-
396	-	-	384240.80	2282809.43	Картометрический метод	5.0	-
397	-	-	384223.84	2282806.59	Картометрический метод	5.0	-
398	-	-	384195.89	2282772.28	Картометрический метод	5.0	-
399	-	-	384144.92	2282740.52	Картометрический метод	5.0	-
400	-	-	384119.71	2282735.01	Картометрический метод	5.0	-
401	-	-	384115.47	2282734.10	Картометрический метод	5.0	-
402	-	-	384086.73	2282747.50	Картометрический метод	5.0	-
403	-	-	384077.34	2282750.31	Картометрический метод	5.0	-
404	-	-	384058.20	2282756.04	Картометрический метод	5.0	-
405	-	-	384038.50	2282737.54	Картометрический метод	5.0	-
406	-	-	384043.81	2282706.13	Картометрический метод	5.0	-
407	-	-	384054.71	2282653.65	Картометрический метод	5.0	-
408	-	-	384047.10	2282610.12	Картометрический метод	5.0	-
409	-	-	384006.78	2282586.37	Картометрический метод	5.0	-
410	-	-	383963.73	2282541.84	Картометрический метод	5.0	-

2. Сведения о характерных точках границ объекта							
Обозначение характерных точек границ	Существующие координаты, м		Измененные (уточненные) координаты, м		Метод определения координат характерной точки	Средняя квадратическая погрешность положения характерной точки (Mt), м	Описание обозначения точки на местности (при наличии)
	X	Y	X	Y			
1	2	3	4	5	6	7	8
411	-	-	383961.23	2282540.44	Картометрический метод	5.0	-
412	-	-	383965.99	2282519.77	Картометрический метод	5.0	-
413	-	-	383961.36	2282520.59	Картометрический метод	5.0	-
414	-	-	383961.75	2282518.85	Картометрический метод	5.0	-
415	-	-	383953.35	2282520.35	Картометрический метод	5.0	-
416	-	-	383932.09	2282524.13	Картометрический метод	5.0	-
417	-	-	383910.52	2282512.06	Картометрический метод	5.0	-
418	-	-	383909.27	2282512.80	Картометрический метод	5.0	-
419	-	-	383906.28	2282511.14	Картометрический метод	5.0	-
420	-	-	383897.41	2282516.41	Картометрический метод	5.0	-
421	-	-	383896.33	2282517.02	Картометрический метод	5.0	-
422	-	-	383895.24	2282517.62	Картометрический метод	5.0	-
423	-	-	383893.00	2282519.85	Картометрический метод	5.0	-
424	-	-	383891.22	2282522.81	Картометрический метод	5.0	-
425	-	-	383890.13	2282524.60	Картометрический метод	5.0	-
426	-	-	383889.56	2282526.52	Картометрический метод	5.0	-
427	-	-	383888.99	2282528.45	Картометрический метод	5.0	-
428	-	-	383885.86	2282532.06	Картометрический метод	5.0	-
429	-	-	383884.57	2282532.55	Картометрический метод	5.0	-
430	-	-	383882.52	2282533.31	Картометрический метод	5.0	-
431	-	-	383877.11	2282531.23	Картометрический метод	5.0	-
432	-	-	383874.31	2282528.50	Картометрический метод	5.0	-
433	-	-	383873.55	2282524.63	Картометрический метод	5.0	-
434	-	-	383873.55	2282519.79	Картометрический метод	5.0	-
435	-	-	383874.50	2282516.10	Картометрический метод	5.0	-
436	-	-	383878.17	2282510.32	Картометрический метод	5.0	-



2. Сведения о характерных точках границ объекта							
Обозначение характерных точек границ	Существующие координаты, м		Измененные (уточненные) координаты, м		Метод определения координат характерной точки	Средняя квадратическая погрешность положения характерной точки (Mt), м	Описание обозначения точки на местности (при наличии)
	X	Y	X	Y			
1	2	3	4	5	6	7	8
437	-	-	383885.32	2282502.28	Картометрический метод	5.0	-
438	-	-	383893.02	2282494.88	Картометрический метод	5.0	-
439	-	-	383897.72	2282485.43	Картометрический метод	5.0	-
440	-	-	383897.61	2282480.73	Картометрический метод	5.0	-
441	-	-	383888.87	2282472.42	Картометрический метод	5.0	-
442	-	-	383878.99	2282470.98	Картометрический метод	5.0	-
443	-	-	383867.95	2282475.57	Картометрический метод	5.0	-
444	-	-	383861.55	2282477.37	Картометрический метод	5.0	-
445	-	-	383855.99	2282480.48	Картометрический метод	5.0	-
446	-	-	383853.16	2282485.64	Картометрический метод	5.0	-
447	-	-	383851.10	2282487.36	Картометрический метод	5.0	-
448	-	-	383845.05	2282487.07	Картометрический метод	5.0	-
449	-	-	383839.00	2282484.26	Картометрический метод	5.0	-
450	-	-	383832.77	2282475.53	Картометрический метод	5.0	-
451	-	-	383830.72	2282469.63	Картометрический метод	5.0	-
452	-	-	383829.46	2282453.44	Картометрический метод	5.0	-
453	-	-	383822.08	2282447.97	Картометрический метод	5.0	-
454	-	-	383810.38	2282444.49	Картометрический метод	5.0	-
455	-	-	383798.31	2282444.49	Картометрический метод	5.0	-
456	-	-	383784.32	2282454.92	Картометрический метод	5.0	-
457	-	-	383778.75	2282461.32	Картометрический метод	5.0	-
458	-	-	383775.40	2282470.37	Картометрический метод	5.0	-
459	-	-	383767.53	2282475.69	Картометрический метод	5.0	-
460	-	-	383757.01	2282472.42	Картометрический метод	5.0	-
461	-	-	383746.37	2282466.36	Картометрический метод	5.0	-
462	-	-	383731.97	2282464.63	Картометрический метод	5.0	-

2. Сведения о характерных точках границ объекта							
Обозначение характерных точек границ	Существующие координаты, м		Измененные (уточненные) координаты, м		Метод определения координат характерной точки	Средняя квадратическая погрешность положения характерной точки (Mt), м	Описание обозначения точки на местности (при наличии)
	X	Y	X	Y			
1	2	3	4	5	6	7	8
463	-	-	383730.79	2282464.95	Картометрический метод	5.0	-
464	-	-	383728.75	2282467.03	Картометрический метод	5.0	-
465	-	-	383726.96	2282469.85	Картометрический метод	5.0	-
466	-	-	383724.39	2282472.60	Картометрический метод	5.0	-
467	-	-	383722.24	2282468.93	Картометрический метод	5.0	-
468	-	-	383716.60	2282457.46	Картометрический метод	5.0	-
469	-	-	383711.01	2282443.34	Картометрический метод	5.0	-
470	-	-	383707.72	2282419.18	Картометрический метод	5.0	-
471	-	-	383710.12	2282406.13	Картометрический метод	5.0	-
472	-	-	383713.64	2282400.05	Картометрический метод	5.0	-
473	-	-	383722.54	2282391.68	Картометрический метод	5.0	-
474	-	-	383740.49	2282382.03	Картометрический метод	5.0	-
475	-	-	383746.46	2282378.08	Картометрический метод	5.0	-
476	-	-	383752.01	2282371.41	Картометрический метод	5.0	-
477	-	-	383753.14	2282365.83	Картометрический метод	5.0	-
478	-	-	383753.81	2282358.34	Картометрический метод	5.0	-
479	-	-	383752.35	2282353.26	Картометрический метод	5.0	-
480	-	-	383747.37	2282345.07	Картометрический метод	5.0	-
481	-	-	383742.34	2282340.41	Картометрический метод	5.0	-
482	-	-	383732.49	2282333.76	Картометрический метод	5.0	-
483	-	-	383688.93	2282323.28	Картометрический метод	5.0	-
484	-	-	383668.15	2282326.01	Картометрический метод	5.0	-
485	-	-	383667.25	2282326.12	Картометрический метод	5.0	-
486	-	-	383663.51	2282324.97	Картометрический метод	5.0	-
487	-	-	383661.30	2282323.58	Картометрический метод	5.0	-
488	-	-	383659.40	2282319.83	Картометрический метод	5.0	-

2. Сведения о характерных точках границ объекта							
Обозначение характерных точек границ	Существующие координаты, м		Измененные (уточненные) координаты, м		Метод определения координат характерной точки	Средняя квадратическая погрешность положения характерной точки (Mt), м	Описание обозначения точки на местности (при наличии)
	X	Y	X	Y			
1	2	3	4	5	6	7	8
489	-	-	383657.61	2282311.85	Картометрический метод	5.0	-
490	-	-	383657.41	2282308.53	Картометрический метод	5.0	-
491	-	-	383657.23	2282305.58	Картометрический метод	5.0	-
492	-	-	383657.64	2282302.92	Картометрический метод	5.0	-
493	-	-	383668.07	2282297.49	Картометрический метод	5.0	-
494	-	-	383674.59	2282292.47	Картометрический метод	5.0	-
495	-	-	383675.48	2282289.73	Картометрический метод	5.0	-
496	-	-	383676.07	2282286.04	Картометрический метод	5.0	-
497	-	-	383674.63	2282281.59	Картометрический метод	5.0	-
498	-	-	383671.76	2282275.45	Картометрический метод	5.0	-
499	-	-	383671.22	2282271.84	Картометрический метод	5.0	-
500	-	-	383671.58	2282267.50	Картометрический метод	5.0	-
501	-	-	383673.43	2282264.97	Картометрический метод	5.0	-
502	-	-	383679.52	2282259.89	Картометрический метод	5.0	-
503	-	-	383709.39	2282234.94	Картометрический метод	5.0	-
504	-	-	383712.03	2282232.80	Картометрический метод	5.0	-
505	-	-	383715.16	2282226.94	Картометрический метод	5.0	-
506	-	-	383716.17	2282219.26	Картометрический метод	5.0	-
507	-	-	383715.80	2282213.51	Картометрический метод	5.0	-
508	-	-	383714.51	2282208.49	Картометрический метод	5.0	-
509	-	-	383711.19	2282203.32	Картометрический метод	5.0	-
510	-	-	383705.67	2282199.29	Картометрический метод	5.0	-
511	-	-	383689.58	2282192.64	Картометрический метод	5.0	-
512	-	-	383682.14	2282186.98	Картометрический метод	5.0	-
513	-	-	383673.85	2282183.05	Картометрический метод	5.0	-
514	-	-	383656.65	2282178.15	Картометрический метод	5.0	-

2. Сведения о характерных точках границ объекта							
Обозначение характерных точек границ	Существующие координаты, м		Измененные (уточненные) координаты, м		Метод определения координат характерной точки	Средняя квадратическая погрешность положения характерной точки (Mt), м	Описание обозначения точки на местности (при наличии)
	X	Y	X	Y			
1	2	3	4	5	6	7	8
515	-	-	383650.62	2282175.16	Картометрический метод	5.0	-
516	-	-	383648.73	2282171.36	Картометрический метод	5.0	-
517	-	-	383646.84	2282167.58	Картометрический метод	5.0	-
518	-	-	383640.30	2282163.15	Картометрический метод	5.0	-
519	-	-	383633.44	2282161.31	Картометрический метод	5.0	-
520	-	-	383622.54	2282157.56	Картометрический метод	5.0	-
521	-	-	383619.18	2282156.40	Картометрический метод	5.0	-
522	-	-	383616.84	2282150.03	Картометрический метод	5.0	-
523	-	-	383616.81	2282147.16	Картометрический метод	5.0	-
524	-	-	383616.75	2282139.40	Картометрический метод	5.0	-
525	-	-	383615.80	2282132.75	Картометрический метод	5.0	-
526	-	-	383615.75	2282124.97	Картометрический метод	5.0	-
527	-	-	383620.46	2282116.36	Картометрический метод	5.0	-
528	-	-	383628.46	2282107.03	Картометрический метод	5.0	-
529	-	-	383630.03	2282101.97	Картометрический метод	5.0	-
530	-	-	383623.14	2282095.39	Картометрический метод	5.0	-
531	-	-	383612.63	2282091.23	Картометрический метод	5.0	-
532	-	-	383599.44	2282092.56	Картометрический метод	5.0	-
533	-	-	383585.53	2282091.44	Картометрический метод	5.0	-
534	-	-	383560.75	2282089.08	Картометрический метод	5.0	-
535	-	-	383543.35	2282089.86	Картометрический метод	5.0	-
536	-	-	383528.62	2282087.53	Картометрический метод	5.0	-
537	-	-	383506.28	2282087.38	Картометрический метод	5.0	-
538	-	-	383500.78	2282090.34	Картометрический метод	5.0	-
539	-	-	383494.89	2282090.14	Картометрический метод	5.0	-
540	-	-	383485.56	2282086.96	Картометрический метод	5.0	-

2. Сведения о характерных точках границ объекта							
Обозначение характерных точек границ	Существующие координаты, м		Измененные (уточненные) координаты, м		Метод определения координат характерной точки	Средняя квадратическая погрешность положения характерной точки (Mt), м	Описание обозначения точки на местности (при наличии)
	X	Y	X	Y			
1	2	3	4	5	6	7	8
541	-	-	383476.98	2282080.58	Картометрический метод	5.0	-
542	-	-	383474.38	2282077.91	Картометрический метод	5.0	-
543	-	-	383472.78	2282074.10	Картометрический метод	5.0	-
544	-	-	383473.27	2282062.43	Картометрический метод	5.0	-
545	-	-	383476.74	2282050.03	Картометрический метод	5.0	-
546	-	-	383483.75	2282036.33	Картометрический метод	5.0	-
547	-	-	383486.44	2282033.85	Картометрический метод	5.0	-
548	-	-	383488.34	2282031.75	Картометрический метод	5.0	-
549	-	-	383489.09	2282029.65	Картометрический метод	5.0	-
550	-	-	383485.03	2282017.08	Картометрический метод	5.0	-
551	-	-	383477.57	2282007.60	Картометрический метод	5.0	-
552	-	-	383468.75	2281994.08	Картометрический метод	5.0	-
553	-	-	383453.76	2281981.30	Картометрический метод	5.0	-
554	-	-	383442.35	2281973.94	Картометрический метод	5.0	-
555	-	-	383433.82	2281971.50	Картометрический метод	5.0	-
556	-	-	383416.72	2281970.61	Картометрический метод	5.0	-
557	-	-	383407.50	2281967.12	Картометрический метод	5.0	-
558	-	-	383399.89	2281957.11	Картометрический метод	5.0	-
559	-	-	383395.47	2281955.18	Картометрический метод	5.0	-
560	-	-	383382.69	2281959.13	Картометрический метод	5.0	-
561	-	-	383368.12	2281968.08	Картометрический метод	5.0	-
562	-	-	383358.76	2281976.66	Картометрический метод	5.0	-
563	-	-	383355.43	2281977.86	Картометрический метод	5.0	-
564	-	-	383350.04	2281978.00	Картометрический метод	5.0	-
565	-	-	383344.07	2281973.89	Картометрический метод	5.0	-
566	-	-	383339.56	2281967.79	Картометрический метод	5.0	-

2. Сведения о характерных точках границ объекта							
Обозначение характерных точек границ	Существующие координаты, м		Измененные (уточненные) координаты, м		Метод определения координат характерной точки	Средняя квадратическая погрешность положения характерной точки (Mt), м	Описание обозначения точки на местности (при наличии)
	X	Y	X	Y			
1	2	3	4	5	6	7	8
567	-	-	383339.06	2281966.44	Картометрический метод	5.0	-
568	-	-	383306.00	2281959.79	Картометрический метод	5.0	-
569	-	-	383263.26	2281947.65	Картометрический метод	5.0	-
570	-	-	383267.40	2281919.24	Картометрический метод	5.0	-
571	-	-	383219.61	2281884.61	Картометрический метод	5.0	-
572	-	-	383205.01	2281874.04	Картометрический метод	5.0	-
573	-	-	383204.95	2281868.41	Картометрический метод	5.0	-
574	-	-	383204.88	2281861.05	Картометрический метод	5.0	-
575	-	-	383204.61	2281835.21	Картометрический метод	5.0	-
576	-	-	383186.90	2281828.24	Картометрический метод	5.0	-
577	-	-	383186.22	2281828.72	Картометрический метод	5.0	-
578	-	-	383182.67	2281827.32	Картометрический метод	5.0	-
579	-	-	383149.30	2281850.96	Картометрический метод	5.0	-
580	-	-	383123.64	2281852.40	Картометрический метод	5.0	-
581	-	-	383122.01	2281850.71	Картометрический метод	5.0	-
582	-	-	383102.74	2281830.76	Картометрический метод	5.0	-
583	-	-	383100.59	2281832.00	Картометрический метод	5.0	-
584	-	-	383098.50	2281829.84	Картометрический метод	5.0	-
585	-	-	383062.04	2281850.92	Картометрический метод	5.0	-
586	-	-	383030.57	2281851.21	Картометрический метод	5.0	-
587	-	-	383002.45	2281851.47	Картометрический метод	5.0	-
588	-	-	382968.12	2281823.62	Картометрический метод	5.0	-
589	-	-	382965.76	2281824.23	Картометрический метод	5.0	-
590	-	-	382963.88	2281822.70	Картометрический метод	5.0	-
591	-	-	382920.39	2281833.92	Картометрический метод	5.0	-
592	-	-	382916.26	2281831.66	Картометрический метод	5.0	-

2. Сведения о характерных точках границ объекта							
Обозначение характерных точек границ	Существующие координаты, м		Измененные (уточненные) координаты, м		Метод определения координат характерной точки	Средняя квадратическая погрешность положения характерной точки (Mt), м	Описание обозначения точки на местности (при наличии)
	X	Y	X	Y			
1	2	3	4	5	6	7	8
593	-	-	382904.92	2281825.46	Картометрический метод	5.0	-
594	-	-	382904.43	2281826.60	Картометрический метод	5.0	-
595	-	-	382900.69	2281824.55	Картометрический метод	5.0	-
596	-	-	382882.68	2281866.21	Картометрический метод	5.0	-
597	-	-	382853.37	2281878.37	Картометрический метод	5.0	-
598	-	-	382831.67	2281870.99	Картометрический метод	5.0	-
599	-	-	382823.95	2281868.37	Картометрический метод	5.0	-
600	-	-	382797.36	2281823.54	Картометрический метод	5.0	-
601	-	-	382796.14	2281783.75	Картометрический метод	5.0	-
602	-	-	382787.17	2281763.19	Картометрический метод	5.0	-
603	-	-	382768.29	2281757.56	Картометрический метод	5.0	-
604	-	-	382767.81	2281757.76	Картометрический метод	5.0	-
605	-	-	382764.06	2281756.64	Картометрический метод	5.0	-
606	-	-	382737.31	2281767.82	Картометрический метод	5.0	-
607	-	-	382723.65	2281799.52	Картометрический метод	5.0	-
608	-	-	382711.13	2281796.82	Картометрический метод	5.0	-
609	-	-	382683.17	2281770.53	Картометрический метод	5.0	-
610	-	-	382678.04	2281768.65	Картометрический метод	5.0	-
611	-	-	382669.71	2281741.45	Картометрический метод	5.0	-
612	-	-	382666.47	2281743.79	Картометрический метод	5.0	-
613	-	-	382665.48	2281740.55	Картометрический метод	5.0	-
614	-	-	382625.41	2281769.53	Картометрический метод	5.0	-
615	-	-	382615.18	2281776.93	Картометрический метод	5.0	-
616	-	-	382608.62	2281775.30	Картометрический метод	5.0	-
617	-	-	382587.25	2281769.98	Картометрический метод	5.0	-
618	-	-	382572.75	2281752.46	Картометрический метод	5.0	-

2. Сведения о характерных точках границ объекта							
Обозначение характерных точек границ	Существующие координаты, м		Измененные (уточненные) координаты, м		Метод определения координат характерной точки	Средняя квадратическая погрешность положения характерной точки (Mt), м	Описание обозначения точки на местности (при наличии)
	X	Y	X	Y			
1	2	3	4	5	6	7	8
619	-	-	382567.80	2281746.48	Картометрический метод	5.0	-
620	-	-	382558.25	2281734.94	Картометрический метод	5.0	-
621	-	-	382555.98	2281721.30	Картометрический метод	5.0	-
622	-	-	382548.95	2281678.95	Картометрический метод	5.0	-
623	-	-	382547.40	2281669.65	Картометрический метод	5.0	-
624	-	-	382543.17	2281668.74	Картометрический метод	5.0	-
625	-	-	382537.25	2281667.51	Картометрический метод	5.0	-
626	-	-	382532.75	2281663.01	Картометрический метод	5.0	-
627	-	-	382507.61	2281650.67	Картометрический метод	5.0	-
628	-	-	382477.89	2281638.48	Картометрический метод	5.0	-
629	-	-	382442.08	2281627.05	Картометрический метод	5.0	-
630	-	-	382416.18	2281626.29	Картометрический метод	5.0	-
631	-	-	382400.94	2281630.86	Картометрический метод	5.0	-
632	-	-	382387.22	2281636.19	Картометрический метод	5.0	-
633	-	-	382368.94	2281636.95	Картометрический метод	5.0	-
634	-	-	382358.27	2281636.19	Картометрический метод	5.0	-
635	-	-	382347.60	2281631.62	Картометрический метод	5.0	-
636	-	-	382338.46	2281621.72	Картометрический метод	5.0	-
637	-	-	382324.75	2281604.95	Картометрический метод	5.0	-
638	-	-	382307.98	2281592.76	Картометрический метод	5.0	-
639	-	-	382289.70	2281585.91	Картометрический метод	5.0	-
640	-	-	382270.65	2281585.14	Картометрический метод	5.0	-
641	-	-	382252.36	2281581.33	Картометрический метод	5.0	-
642	-	-	382234.08	2281572.19	Картометрический метод	5.0	-
643	-	-	382222.65	2281571.43	Картометрический метод	5.0	-
644	-	-	382201.32	2281584.38	Картометрический метод	5.0	-



2. Сведения о характерных точках границ объекта							
Обозначение характерных точек границ	Существующие координаты, м		Измененные (уточненные) координаты, м		Метод определения координат характерной точки	Средняя квадратическая погрешность положения характерной точки (Mt), м	Описание обозначения точки на местности (при наличии)
	X	Y	X	Y			
1	2	3	4	5	6	7	8
645	-	-	382188.36	2281595.05	Картометрический метод	5.0	-
646	-	-	382174.65	2281610.29	Картометрический метод	5.0	-
647	-	-	382164.74	2281616.38	Картометрический метод	5.0	-
648	-	-	382149.51	2281617.91	Картометрический метод	5.0	-
649	-	-	382135.03	2281611.81	Картометрический метод	5.0	-
650	-	-	382121.31	2281594.29	Картометрический метод	5.0	-
651	-	-	382109.89	2281576.00	Картометрический метод	5.0	-
652	-	-	382095.41	2281555.43	Картометрический метод	5.0	-
653	-	-	382081.69	2281539.43	Картометрический метод	5.0	-
654	-	-	382061.89	2281524.04	Картометрический метод	5.0	-
655	-	-	382055.49	2281516.12	Картометрический метод	5.0	-
656	-	-	382054.57	2281506.67	Картометрический метод	5.0	-
657	-	-	382054.57	2281493.87	Картометрический метод	5.0	-
658	-	-	382054.88	2281467.05	Картометрический метод	5.0	-
659	-	-	382055.18	2281452.11	Картометрический метод	5.0	-
660	-	-	382050.61	2281437.18	Картометрический метод	5.0	-
661	-	-	382037.81	2281424.08	Картометрический метод	5.0	-
662	-	-	382021.96	2281417.07	Картометрический метод	5.0	-
663	-	-	382003.06	2281413.10	Картометрический метод	5.0	-
664	-	-	381975.33	2281415.85	Картометрический метод	5.0	-
665	-	-	381936.02	2281421.03	Картометрический метод	5.0	-
666	-	-	381917.73	2281420.42	Картометрический метод	5.0	-
667	-	-	381900.05	2281410.06	Картометрический метод	5.0	-
668	-	-	381883.60	2281392.99	Картометрический метод	5.0	-
669	-	-	381869.58	2281373.79	Картометрический метод	5.0	-
670	-	-	381857.69	2281357.64	Картометрический метод	5.0	-

2. Сведения о характерных точках границ объекта							
Обозначение характерных точек границ	Существующие координаты, м		Измененные (уточненные) координаты, м		Метод определения координат характерной точки	Средняя квадратическая погрешность положения характерной точки (Mt), м	Описание обозначения точки на местности (при наличии)
	X	Y	X	Y			
1	2	3	4	5	6	7	8
671	-	-	381842.76	2281349.71	Картометрический метод	5.0	-
672	-	-	381828.13	2281346.36	Картометрический метод	5.0	-
673	-	-	381812.59	2281349.71	Картометрический метод	5.0	-
674	-	-	381794.30	2281349.10	Картометрический метод	5.0	-
675	-	-	381781.19	2281341.79	Картометрический метод	5.0	-
676	-	-	381777.23	2281328.38	Картометрический метод	5.0	-
677	-	-	381773.58	2281312.23	Картометрический метод	5.0	-
678	-	-	381771.44	2281299.73	Картометрический метод	5.0	-
679	-	-	381763.67	2281285.26	Картометрический метод	5.0	-
680	-	-	381750.11	2281276.42	Картометрический метод	5.0	-
681	-	-	381738.07	2281274.13	Картометрический метод	5.0	-
682	-	-	381726.49	2281270.93	Картометрический метод	5.0	-
683	-	-	381716.58	2281264.68	Картометрический метод	5.0	-
684	-	-	381711.56	2281253.87	Картометрический метод	5.0	-
685	-	-	381712.77	2281240.00	Картометрический метод	5.0	-
686	-	-	381715.52	2281221.41	Картометрический метод	5.0	-
687	-	-	381722.38	2281207.36	Картометрический метод	5.0	-
688	-	-	381724.15	2281198.20	Картометрический метод	5.0	-
689	-	-	381736.65	2281162.37	Картометрический метод	5.0	-
690	-	-	381743.73	2281137.37	Картометрический метод	5.0	-
691	-	-	381746.65	2281114.45	Картометрический метод	5.0	-
692	-	-	381742.48	2281102.78	Картометрический метод	5.0	-
693	-	-	381735.81	2281090.70	Картометрический метод	5.0	-
694	-	-	381727.40	2281082.29	Картометрический метод	5.0	-
695	-	-	381727.86	2280986.64	Картометрический метод	5.0	-
696	-	-	381736.23	2280980.70	Картометрический метод	5.0	-

2. Сведения о характерных точках границ объекта							
Обозначение характерных точек границ	Существующие координаты, м		Измененные (уточненные) координаты, м		Метод определения координат характерной точки	Средняя квадратическая погрешность положения характерной точки (Mt), м	Описание обозначения точки на местности (при наличии)
	X	Y	X	Y			
1	2	3	4	5	6	7	8
697	-	-	381749.98	2280976.95	Картометрический метод	5.0	-
698	-	-	381777.06	2280974.86	Картометрический метод	5.0	-
699	-	-	381785.81	2280971.95	Картометрический метод	5.0	-
700	-	-	381793.31	2280963.20	Картометрический метод	5.0	-
701	-	-	381802.07	2280954.45	Картометрический метод	5.0	-
702	-	-	381818.73	2280943.20	Картометрический метод	5.0	-
703	-	-	381831.65	2280937.78	Картометрический метод	5.0	-
704	-	-	381850.40	2280935.70	Картометрический метод	5.0	-
705	-	-	381881.65	2280936.53	Картометрический метод	5.0	-
706	-	-	381924.15	2280941.53	Картометрический метод	5.0	-
707	-	-	381987.90	2280947.36	Картометрический метод	5.0	-
708	-	-	382022.90	2280948.61	Картометрический метод	5.0	-
709	-	-	382057.07	2280940.28	Картометрический метод	5.0	-
710	-	-	382070.40	2280933.19	Картометрический метод	5.0	-
711	-	-	382073.74	2280926.94	Картометрический метод	5.0	-
712	-	-	382074.15	2280919.44	Картометрический метод	5.0	-
713	-	-	382068.74	2280913.61	Картометрический метод	5.0	-
714	-	-	382049.15	2280899.65	Картометрический метод	5.0	-
715	-	-	382023.11	2280889.24	Картометрический метод	5.0	-
716	-	-	381981.44	2280879.86	Картометрический метод	5.0	-
717	-	-	381937.69	2280872.57	Картометрический метод	5.0	-
718	-	-	381902.27	2280868.40	Картометрический метод	5.0	-
719	-	-	381884.57	2280862.15	Картометрический метод	5.0	-
720	-	-	381881.44	2280853.82	Картометрический метод	5.0	-
721	-	-	381884.57	2280832.99	Картометрический метод	5.0	-
722	-	-	381903.32	2280788.19	Картометрический метод	5.0	-

2. Сведения о характерных точках границ объекта							
Обозначение характерных точек границ	Существующие координаты, м		Измененные (уточненные) координаты, м		Метод определения координат характерной точки	Средняя квадратическая погрешность положения характерной точки (Mt), м	Описание обозначения точки на местности (при наличии)
	X	Y	X	Y			
1	2	3	4	5	6	7	8
723	-	-	381918.73	2280771.53	Картометрический метод	5.0	-
724	-	-	381955.82	2280751.53	Картометрический метод	5.0	-
725	-	-	381989.57	2280716.52	Картометрический метод	5.0	-
726	-	-	382005.40	2280692.36	Картометрический метод	5.0	-
727	-	-	382032.07	2280652.36	Картометрический метод	5.0	-
728	-	-	382052.48	2280609.86	Картометрический метод	5.0	-
729	-	-	382073.32	2280571.52	Картометрический метод	5.0	-
730	-	-	382092.07	2280541.11	Картометрический метод	5.0	-
731	-	-	382117.07	2280501.52	Картометрический метод	5.0	-
732	-	-	382141.65	2280489.02	Картометрический метод	5.0	-
733	-	-	382157.07	2280486.52	Картометрический метод	5.0	-
734	-	-	382180.82	2280491.10	Картометрический метод	5.0	-
735	-	-	382201.65	2280494.85	Картометрический метод	5.0	-
736	-	-	382214.15	2280493.19	Картометрический метод	5.0	-
737	-	-	382228.32	2280489.02	Картометрический метод	5.0	-
738	-	-	382256.24	2280482.35	Картометрический метод	5.0	-
739	-	-	382273.32	2280479.85	Картометрический метод	5.0	-
740	-	-	382284.99	2280478.19	Картометрический метод	5.0	-
741	-	-	382307.90	2280483.19	Картометрический метод	5.0	-
742	-	-	382327.49	2280485.27	Картометрический метод	5.0	-
743	-	-	382339.15	2280482.77	Картометрический метод	5.0	-
744	-	-	382341.35	2280472.69	Картометрический метод	5.0	-
745	-	-	382353.46	2280468.55	Картометрический метод	5.0	-
746	-	-	382355.93	2280463.54	Картометрический метод	5.0	-
747	-	-	382373.31	2280448.41	Картометрический метод	5.0	-
748	-	-	382393.31	2280448.26	Картометрический метод	5.0	-

2. Сведения о характерных точках границ объекта							
Обозначение характерных точек границ	Существующие координаты, м		Измененные (уточненные) координаты, м		Метод определения координат характерной точки	Средняя квадратическая погрешность положения характерной точки (Mt), м	Описание обозначения точки на местности (при наличии)
	X	Y	X	Y			
1	2	3	4	5	6	7	8
749	-	-	382405.85	2280453.17	Картометрический метод	5.0	-
750	-	-	382423.51	2280475.54	Картометрический метод	5.0	-
751	-	-	382431.14	2280492.98	Картометрический метод	5.0	-
752	-	-	382461.04	2280480.27	Картометрический метод	5.0	-
753	-	-	382481.04	2280480.12	Картометрический метод	5.0	-
754	-	-	382498.54	2280479.99	Картометрический метод	5.0	-
755	-	-	382516.04	2280479.86	Картометрический метод	5.0	-
756	-	-	382541.11	2280489.68	Картометрический метод	5.0	-
757	-	-	382553.61	2280489.59	Картометрический метод	5.0	-
758	-	-	382563.51	2280477.02	Картометрический метод	5.0	-
759	-	-	382573.46	2280469.44	Картометрический метод	5.0	-
760	-	-	382588.42	2280464.33	Картометрический метод	5.0	-
761	-	-	382600.92	2280464.24	Картометрический метод	5.0	-
762	-	-	382613.44	2280466.65	Картометрический метод	5.0	-
763	-	-	382628.42	2280464.04	Картометрический метод	5.0	-
764	-	-	382640.82	2280451.45	Картометрический метод	5.0	-
765	-	-	382650.78	2280446.38	Картометрический метод	5.0	-
766	-	-	382675.78	2280446.19	Картометрический метод	5.0	-
767	-	-	382685.85	2280456.12	Картометрический метод	5.0	-
768	-	-	382713.59	2280488.42	Картометрический метод	5.0	-
769	-	-	382726.18	2280500.82	Картометрический метод	5.0	-
770	-	-	382751.20	2280503.14	Картометрический метод	5.0	-
771	-	-	382768.69	2280503.01	Картометрический метод	5.0	-
772	-	-	382793.58	2280487.83	Картометрический метод	5.0	-
773	-	-	382810.99	2280475.20	Картометрический метод	5.0	-
774	-	-	382825.95	2280470.09	Картометрический метод	5.0	-

2. Сведения о характерных точках границ объекта							
Обозначение характерных точек границ	Существующие координаты, м		Измененные (уточненные) координаты, м		Метод определения координат характерной точки	Средняя квадратическая погрешность положения характерной точки (Mt), м	Описание обозначения точки на местности (при наличии)
	X	Y	X	Y			
1	2	3	4	5	6	7	8
775	-	-	382848.50	2280477.43	Картометрический метод	5.0	-
776	-	-	382853.51	2280478.64	Картометрический метод	5.0	-
777	-	-	382853.97	2280527.83	Картометрический метод	5.0	-
778	-	-	382194.98	2281008.14	Картометрический метод	5.0	-
779	-	-	382158.12	2281236.44	Картометрический метод	5.0	-
780	-	-	382915.78	2281401.53	Картометрический метод	5.0	-
781	-	-	383242.39	2281284.25	Картометрический метод	5.0	-
782	-	-	383289.85	2281267.07	Картометрический метод	5.0	-
783	-	-	383637.61	2281136.96	Картометрический метод	5.0	-
784	-	-	383779.05	2281452.05	Картометрический метод	5.0	-
785	-	-	383969.88	2281856.99	Картометрический метод	5.0	-
786	-	-	383970.68	2281899.50	Картометрический метод	5.0	-
787	-	-	384285.13	2281974.53	Картометрический метод	5.0	-
788	-	-	384195.92	2282278.46	Картометрический метод	5.0	-
789	-	-	384610.57	2282388.17	Картометрический метод	5.0	-
790	-	-	384689.88	2282109.22	Картометрический метод	5.0	-
791	-	-	384870.42	2282111.68	Картометрический метод	5.0	-
792	-	-	385015.25	2282118.19	Картометрический метод	5.0	-
793	-	-	385083.75	2282135.91	Картометрический метод	5.0	-
794	-	-	385426.98	2282160.29	Картометрический метод	5.0	-
795	-	-	385349.98	2282595.82	Картометрический метод	5.0	-
796	-	-	385313.20	2282805.93	Картометрический метод	5.0	-
797	-	-	385295.55	2282804.19	Картометрический метод	5.0	-
798	-	-	385286.53	2282801.42	Картометрический метод	5.0	-
799	-	-	385273.61	2282776.58	Картометрический метод	5.0	-
800	-	-	385253.00	2282749.87	Картометрический метод	5.0	-

2. Сведения о характерных точках границ объекта							
Обозначение характерных точек границ	Существующие координаты, м		Измененные (уточненные) координаты, м		Метод определения координат характерной точки	Средняя квадратическая погрешность положения характерной точки (Mt), м	Описание обозначения точки на местности (при наличии)
	X	Y	X	Y			
1	2	3	4	5	6	7	8
801	-	-	385251.76	2282740.41	Картометрический метод	5.0	-
802	-	-	385250.33	2282733.20	Картометрический метод	5.0	-
803	-	-	385242.77	2282718.00	Картометрический метод	5.0	-
804	-	-	385234.19	2282702.01	Картометрический метод	5.0	-
805	-	-	385229.36	2282697.26	Картометрический метод	5.0	-
806	-	-	385224.14	2282695.38	Картометрический метод	5.0	-
807	-	-	385218.53	2282696.90	Картометрический метод	5.0	-
808	-	-	385214.42	2282700.56	Картометрический метод	5.0	-
809	-	-	385208.36	2282707.00	Картометрический метод	5.0	-
810	-	-	385198.44	2282715.88	Картометрический метод	5.0	-
811	-	-	385196.33	2282716.77	Картометрический метод	5.0	-
812	-	-	385179.77	2282708.59	Картометрический метод	5.0	-
813	-	-	385176.07	2282654.55	Картометрический метод	5.0	-
814	-	-	385149.59	2282607.38	Картометрический метод	5.0	-
815	-	-	385097.89	2282554.84	Картометрический метод	5.0	-
816	-	-	385045.39	2282539.76	Картометрический метод	5.0	-
817	-	-	385044.89	2282539.92	Картометрический метод	5.0	-
818	-	-	385041.16	2282538.85	Картометрический метод	5.0	-
819	-	-	385020.28	2282545.50	Картометрический метод	5.0	-
820	-	-	385020.25	2282545.40	Картометрический метод	5.0	-
821	-	-	385017.79	2282538.02	Картометрический метод	5.0	-
822	-	-	385014.72	2282534.95	Картометрический метод	5.0	-
823	-	-	385009.34	2282533.87	Картометрический метод	5.0	-
824	-	-	384998.90	2282535.41	Картометрический метод	5.0	-
825	-	-	384994.45	2282534.03	Картометрический метод	5.0	-
826	-	-	384989.84	2282530.03	Картометрический метод	5.0	-

2. Сведения о характерных точках границ объекта							
Обозначение характерных точек границ	Существующие координаты, м		Измененные (уточненные) координаты, м		Метод определения координат характерной точки	Средняя квадратическая погрешность положения характерной точки (Mt), м	Описание обозначения точки на местности (при наличии)
	X	Y	X	Y			
1	2	3	4	5	6	7	8
827	-	-	384982.99	2282529.65	Картометрический метод	5.0	-
828	-	-	384978.50	2282530.87	Картометрический метод	5.0	-
829	-	-	384976.74	2282534.68	Картометрический метод	5.0	-
830	-	-	384975.11	2282542.43	Картометрический метод	5.0	-
831	-	-	384974.84	2282549.63	Картометрический метод	5.0	-
832	-	-	384973.34	2282557.93	Картометрический метод	5.0	-
833	-	-	384970.08	2282564.45	Картометрический метод	5.0	-
834	-	-	384963.69	2282570.98	Картометрический метод	5.0	-
835	-	-	384955.81	2282575.06	Картометрический метод	5.0	-
836	-	-	384945.36	2282576.87	Картометрический метод	5.0	-
837	-	-	384937.49	2282576.87	Картометрический метод	5.0	-
838	-	-	384929.81	2282570.50	Картометрический метод	5.0	-
839	-	-	384926.44	2282561.31	Картометрический метод	5.0	-
840	-	-	384921.40	2282548.37	Картометрический метод	5.0	-
841	-	-	384913.97	2282539.87	Картометрический метод	5.0	-
842	-	-	384909.72	2282535.35	Картометрический метод	5.0	-
843	-	-	384905.74	2282535.35	Картометрический метод	5.0	-
844	-	-	384900.03	2282538.27	Картометрический метод	5.0	-
845	-	-	384894.19	2282544.38	Картометрический метод	5.0	-
846	-	-	384891.48	2282545.89	Картометрический метод	5.0	-
847	-	-	384888.06	2282545.36	Картометрический метод	5.0	-
848	-	-	384880.68	2282537.98	Картометрический метод	5.0	-
849	-	-	384875.68	2282535.61	Картометрический метод	5.0	-
850	-	-	384872.39	2282534.82	Картометрический метод	5.0	-
851	-	-	384868.83	2282536.79	Картометрический метод	5.0	-
852	-	-	384865.27	2282541.01	Картометрический метод	5.0	-



2. Сведения о характерных точках границ объекта							
Обозначение характерных точек границ	Существующие координаты, м		Измененные (уточненные) координаты, м		Метод определения координат характерной точки	Средняя квадратическая погрешность положения характерной точки (Mt), м	Описание обозначения точки на местности (при наличии)
	X	Y	X	Y			
1	2	3	4	5	6	7	8
853	-	-	384864.22	2282548.79	Картометрический метод	5.0	-
854	-	-	384863.17	2282558.93	Картометрический метод	5.0	-
855	-	-	384860.75	2282563.54	Картометрический метод	5.0	-
856	-	-	384855.95	2282547.69	Картометрический метод	5.0	-
857	-	-	384834.68	2282535.80	Картометрический метод	5.0	-
858	-	-	384832.25	2282535.88	Картометрический метод	5.0	-
859	-	-	384830.45	2282534.88	Картометрический метод	5.0	-
860	-	-	384813.86	2282535.42	Картометрический метод	5.0	-
861	-	-	384775.28	2282569.99	Картометрический метод	5.0	-
862	-	-	384696.96	2282597.42	Картометрический метод	5.0	-
863	-	-	384653.97	2282623.76	Картометрический метод	5.0	-
864	-	-	384654.88	2282652.83	Картометрический метод	5.0	-
865	-	-	384670.40	2282681.55	Картометрический метод	5.0	-
866	-	-	384663.11	2282721.36	Картометрический метод	5.0	-
867	-	-	384668.52	2282736.70	Картометрический метод	5.0	-
868	-	-	384658.45	2282743.30	Картометрический метод	5.0	-
869	-	-	384646.87	2282724.24	Картометрический метод	5.0	-
870	-	-	384643.39	2282724.57	Картометрический метод	5.0	-
871	-	-	384642.63	2282723.32	Картометрический метод	5.0	-
872	-	-	384631.87	2282724.35	Картометрический метод	5.0	-
873	-	-	384591.94	2282705.86	Картометрический метод	5.0	-
874	-	-	384590.48	2282706.22	Картометрический метод	5.0	-
875	-	-	384587.71	2282704.94	Картометрический метод	5.0	-
876	-	-	384558.80	2282712.11	Картометрический метод	5.0	-
877	-	-	384557.62	2282743.41	Картометрический метод	5.0	-
878	-	-	384547.91	2282766.62	Картометрический метод	5.0	-

2. Сведения о характерных точках границ объекта							
Обозначение характерных точек границ	Существующие координаты, м		Измененные (уточненные) координаты, м		Метод определения координат характерной точки	Средняя квадратическая погрешность положения характерной точки (Mt), м	Описание обозначения точки на местности (при наличии)
	X	Y	X	Y			
1	2	3	4	5	6	7	8
879	-	-	384491.21	2282782.68	Картометрический метод	5.0	-
880	-	-	384464.84	2282772.32	Картометрический метод	5.0	-
881	-	-	384463.67	2282772.60	Картометрический метод	5.0	-
882	-	-	384460.61	2282771.41	Картометрический метод	5.0	-
883	-	-	384421.25	2282780.99	Картометрический метод	5.0	-
382	-	-	384391.03	2282815.20	Картометрический метод	5.0	-
884	-	-	381516.32	2272824.42	Картометрический метод	5.0	-
885	-	-	381649.36	2272921.60	Картометрический метод	5.0	-
886	-	-	381746.94	2273168.34	Картометрический метод	5.0	-
887	-	-	381794.43	2273206.65	Картометрический метод	5.0	-
888	-	-	381908.50	2273271.53	Картометрический метод	5.0	-
889	-	-	382105.09	2273336.85	Картометрический метод	5.0	-
890	-	-	382129.91	2273388.66	Картометрический метод	5.0	-
891	-	-	382158.49	2273398.79	Картометрический метод	5.0	-
892	-	-	382206.47	2273392.80	Картометрический метод	5.0	-
893	-	-	382354.06	2273322.36	Картометрический метод	5.0	-
894	-	-	382376.67	2273321.98	Картометрический метод	5.0	-
895	-	-	382552.97	2273468.89	Картометрический метод	5.0	-
896	-	-	382608.30	2273569.89	Картометрический метод	5.0	-
897	-	-	382388.51	2273705.19	Картометрический метод	5.0	-
898	-	-	382165.38	2273892.76	Картометрический метод	5.0	-
899	-	-	381942.78	2273549.06	Картометрический метод	5.0	-
900	-	-	381434.01	2273614.83	Картометрический метод	5.0	-
901	-	-	381367.35	2273631.72	Картометрический метод	5.0	-
902	-	-	381328.67	2273792.07	Картометрический метод	5.0	-
903	-	-	381328.60	2273792.31	Картометрический метод	5.0	-

2. Сведения о характерных точках границ объекта							
Обозначение характерных точек границ	Существующие координаты, м		Измененные (уточненные) координаты, м		Метод определения координат характерной точки	Средняя квадратическая погрешность положения характерной точки (Mt), м	Описание обозначения точки на местности (при наличии)
	X	Y	X	Y			
1	2	3	4	5	6	7	8
904	-	-	381247.66	2273692.63	Картометрический метод	5.0	-
905	-	-	381176.47	2273601.58	Картометрический метод	5.0	-
906	-	-	381151.24	2273566.43	Картометрический метод	5.0	-
907	-	-	381125.93	2273521.93	Картометрический метод	5.0	-
908	-	-	381099.35	2273467.98	Картометрический метод	5.0	-
909	-	-	381084.47	2273423.50	Картометрический метод	5.0	-
910	-	-	381056.19	2273322.75	Картометрический метод	5.0	-
911	-	-	381025.62	2273220.60	Картометрический метод	5.0	-
912	-	-	381003.73	2273151.40	Картометрический метод	5.0	-
913	-	-	380985.69	2273103.65	Картометрический метод	5.0	-
914	-	-	380983.43	2273096.09	Картометрический метод	5.0	-
915	-	-	380923.97	2272955.49	Картометрический метод	5.0	-
916	-	-	380989.06	2272909.39	Картометрический метод	5.0	-
917	-	-	381014.27	2272880.75	Картометрический метод	5.0	-
918	-	-	381030.64	2272870.12	Картометрический метод	5.0	-
919	-	-	381045.57	2272879.69	Картометрический метод	5.0	-
920	-	-	381134.88	2272880.54	Картометрический метод	5.0	-
921	-	-	381141.98	2272865.81	Картометрический метод	5.0	-
922	-	-	381212.11	2272833.10	Картометрический метод	5.0	-
884	-	-	381516.32	2272824.42	Картометрический метод	5.0	-
923	-	-	381739.31	2278602.02	Картометрический метод	5.0	-
924	-	-	381719.67	2278600.28	Картометрический метод	5.0	-
925	-	-	381294.52	2278519.47	Картометрический метод	5.0	-
926	-	-	381033.90	2278479.20	Картометрический метод	5.0	-
927	-	-	380924.25	2278562.71	Картометрический метод	5.0	-
928	-	-	380905.05	2278570.11	Картометрический метод	5.0	-

2. Сведения о характерных точках границ объекта							
Обозначение характерных точек границ	Существующие координаты, м		Измененные (уточненные) координаты, м		Метод определения координат характерной точки	Средняя квадратическая погрешность положения характерной точки (Mt), м	Описание обозначения точки на местности (при наличии)
	X	Y	X	Y			
1	2	3	4	5	6	7	8
929	-	-	380758.10	2278583.17	Картометрический метод	5.0	-
930	-	-	380688.90	2278589.32	Картометрический метод	5.0	-
931	-	-	380558.83	2278542.05	Картометрический метод	5.0	-
932	-	-	380491.98	2278545.34	Картометрический метод	5.0	-
933	-	-	380464.77	2278534.26	Картометрический метод	5.0	-
934	-	-	380454.77	2278519.57	Картометрический метод	5.0	-
935	-	-	380415.43	2278504.59	Картометрический метод	5.0	-
936	-	-	380320.07	2278472.83	Картометрический метод	5.0	-
937	-	-	380247.88	2278402.27	Картометрический метод	5.0	-
938	-	-	380240.98	2278375.22	Картометрический метод	5.0	-
939	-	-	380226.25	2278365.16	Картометрический метод	5.0	-
940	-	-	380210.04	2278344.27	Картометрический метод	5.0	-
941	-	-	380085.23	2278297.04	Картометрический метод	5.0	-
942	-	-	380075.46	2278273.76	Картометрический метод	5.0	-
943	-	-	380019.03	2278215.46	Картометрический метод	5.0	-
944	-	-	379962.02	2278185.94	Картометрический метод	5.0	-
945	-	-	379931.75	2278127.05	Картометрический метод	5.0	-
946	-	-	379935.78	2278064.73	Картометрический метод	5.0	-
947	-	-	380275.42	2278105.77	Картометрический метод	5.0	-
948	-	-	380535.00	2278139.20	Картометрический метод	5.0	-
949	-	-	380781.75	2278164.08	Картометрический метод	5.0	-
950	-	-	380844.95	2278164.72	Картометрический метод	5.0	-
951	-	-	381116.65	2278164.34	Картометрический метод	5.0	-
952	-	-	381165.98	2278163.91	Картометрический метод	5.0	-
953	-	-	381210.13	2278163.79	Картометрический метод	5.0	-
954	-	-	381315.94	2278164.93	Картометрический метод	5.0	-

2. Сведения о характерных точках границ объекта							
Обозначение характерных точек границ	Существующие координаты, м		Измененные (уточненные) координаты, м		Метод определения координат характерной точки	Средняя квадратическая погрешность положения характерной точки (Mt), м	Описание обозначения точки на местности (при наличии)
	X	Y	X	Y			
1	2	3	4	5	6	7	8
955	-	-	381425.38	2278160.73	Картометрический метод	5.0	-
956	-	-	381497.38	2278151.17	Картометрический метод	5.0	-
957	-	-	381502.11	2278150.25	Картометрический метод	5.0	-
958	-	-	381511.01	2278181.87	Картометрический метод	5.0	-
959	-	-	381511.79	2278191.53	Картометрический метод	5.0	-
960	-	-	381499.60	2278207.40	Картометрический метод	5.0	-
961	-	-	381517.76	2278227.10	Картометрический метод	5.0	-
962	-	-	381526.42	2278237.64	Картометрический метод	5.0	-
963	-	-	381535.84	2278248.97	Картометрический метод	5.0	-
964	-	-	381680.27	2278315.29	Картометрический метод	5.0	-
965	-	-	381697.98	2278327.35	Картометрический метод	5.0	-
966	-	-	381818.34	2278477.37	Картометрический метод	5.0	-
967	-	-	381821.60	2278483.71	Картометрический метод	5.0	-
968	-	-	381822.15	2278489.67	Картометрический метод	5.0	-
969	-	-	381815.15	2278500.99	Картометрический метод	5.0	-
970	-	-	381739.64	2278559.96	Картометрический метод	5.0	-
923	-	-	381739.31	2278602.02	Картометрический метод	5.0	-
971	-	-	382031.43	2275380.59	Картометрический метод	5.0	-
972	-	-	381839.91	2275222.46	Картометрический метод	5.0	-
973	-	-	381795.08	2275192.82	Картометрический метод	5.0	-
974	-	-	381749.37	2275164.34	Картометрический метод	5.0	-
975	-	-	381714.18	2275141.39	Картометрический метод	5.0	-
976	-	-	381644.55	2275093.14	Картометрический метод	5.0	-
977	-	-	381586.05	2275062.03	Картометрический метод	5.0	-
978	-	-	381552.90	2275037.77	Картометрический метод	5.0	-
979	-	-	381545.59	2275030.06	Картометрический метод	5.0	-

2. Сведения о характерных точках границ объекта							
Обозначение характерных точек границ	Существующие координаты, м		Измененные (уточненные) координаты, м		Метод определения координат характерной точки	Средняя квадратическая погрешность положения характерной точки (Mt), м	Описание обозначения точки на местности (при наличии)
	X	Y	X	Y			
1	2	3	4	5	6	7	8
980	-	-	381412.69	2274826.43	Картометрический метод	5.0	-
981	-	-	381362.97	2274793.92	Картометрический метод	5.0	-
982	-	-	381320.08	2274766.20	Картометрический метод	5.0	-
983	-	-	381205.98	2274740.99	Картометрический метод	5.0	-
984	-	-	381210.50	2274692.17	Картометрический метод	5.0	-
985	-	-	381212.39	2274657.84	Картометрический метод	5.0	-
986	-	-	381243.17	2274621.22	Картометрический метод	5.0	-
987	-	-	381275.31	2274592.29	Картометрический метод	5.0	-
988	-	-	381284.50	2274569.83	Картометрический метод	5.0	-
989	-	-	381354.31	2274580.50	Картометрический метод	5.0	-
990	-	-	381371.27	2274567.41	Картометрический метод	5.0	-
991	-	-	381407.92	2274540.79	Картометрический метод	5.0	-
992	-	-	381450.75	2274503.87	Картометрический метод	5.0	-
993	-	-	381483.62	2274430.52	Картометрический метод	5.0	-
994	-	-	381507.05	2274377.42	Картометрический метод	5.0	-
995	-	-	381520.70	2274315.98	Картометрический метод	5.0	-
996	-	-	381517.86	2274216.99	Картометрический метод	5.0	-
997	-	-	381514.56	2274204.52	Картометрический метод	5.0	-
998	-	-	381514.56	2274178.91	Картометрический метод	5.0	-
999	-	-	381452.17	2274066.81	Картометрический метод	5.0	-
1000	-	-	381384.10	2274029.91	Картометрический метод	5.0	-
1001	-	-	381245.12	2274029.91	Картометрический метод	5.0	-
1002	-	-	381221.69	2274026.16	Картометрический метод	5.0	-
1003	-	-	381079.64	2274108.95	Картометрический метод	5.0	-
1004	-	-	381013.59	2274110.89	Картометрический метод	5.0	-
1005	-	-	380941.25	2274083.82	Картометрический метод	5.0	-

2. Сведения о характерных точках границ объекта							
Обозначение характерных точек границ	Существующие координаты, м		Измененные (уточненные) координаты, м		Метод определения координат характерной точки	Средняя квадратическая погрешность положения характерной точки (Mt), м	Описание обозначения точки на местности (при наличии)
	X	Y	X	Y			
1	2	3	4	5	6	7	8
1006	-	-	380911.62	2274070.41	Картометрический метод	5.0	-
1007	-	-	380880.39	2274024.24	Картометрический метод	5.0	-
1008	-	-	380865.26	2273953.00	Картометрический метод	5.0	-
1009	-	-	380881.58	2273882.56	Картометрический метод	5.0	-
1010	-	-	380949.75	2273752.65	Картометрический метод	5.0	-
1011	-	-	381018.80	2273503.51	Картометрический метод	5.0	-
1012	-	-	381027.74	2273470.50	Картометрический метод	5.0	-
1013	-	-	381027.74	2273417.85	Картометрический метод	5.0	-
1014	-	-	380978.77	2273328.97	Картометрический метод	5.0	-
1015	-	-	380957.26	2273309.61	Картометрический метод	5.0	-
1016	-	-	380912.59	2273285.69	Картометрический метод	5.0	-
1017	-	-	380875.47	2273272.90	Картометрический метод	5.0	-
1018	-	-	380798.31	2273246.31	Картометрический метод	5.0	-
1019	-	-	380751.32	2273206.54	Картометрический метод	5.0	-
1020	-	-	380732.72	2273190.79	Картометрический метод	5.0	-
1021	-	-	380709.20	2273161.02	Картометрический метод	5.0	-
1022	-	-	380739.07	2273123.78	Картометрический метод	5.0	-
1023	-	-	380758.45	2273125.27	Картометрический метод	5.0	-
1024	-	-	380790.40	2273077.90	Картометрический метод	5.0	-
1025	-	-	380829.37	2273023.81	Картометрический метод	5.0	-
1026	-	-	380849.31	2273005.69	Картометрический метод	5.0	-
1027	-	-	380896.85	2272970.00	Картометрический метод	5.0	-
1028	-	-	380900.86	2272968.18	Картометрический метод	5.0	-
1029	-	-	380905.78	2272978.99	Картометрический метод	5.0	-
1030	-	-	380938.44	2273053.26	Картометрический метод	5.0	-
1031	-	-	380963.15	2273115.93	Картометрический метод	5.0	-

2. Сведения о характерных точках границ объекта							
Обозначение характерных точек границ	Существующие координаты, м		Измененные (уточненные) координаты, м		Метод определения координат характерной точки	Средняя квадратическая погрешность положения характерной точки (Mt), м	Описание обозначения точки на местности (при наличии)
	X	Y	X	Y			
1	2	3	4	5	6	7	8
1032	-	-	380981.76	2273162.75	Картометрический метод	5.0	-
1033	-	-	381031.45	2273335.69	Картометрический метод	5.0	-
1034	-	-	381063.41	2273429.80	Картометрический метод	5.0	-
1035	-	-	381078.96	2273476.37	Картометрический метод	5.0	-
1036	-	-	381093.62	2273509.03	Картометрический метод	5.0	-
1037	-	-	381108.09	2273536.90	Картометрический метод	5.0	-
1038	-	-	381128.19	2273573.32	Картометрический метод	5.0	-
1039	-	-	381156.46	2273615.92	Картометрический метод	5.0	-
1040	-	-	381222.20	2273699.42	Картометрический метод	5.0	-
1041	-	-	381369.54	2273881.74	Картометрический метод	5.0	-
1042	-	-	381456.14	2273991.49	Картометрический метод	5.0	-
1043	-	-	381490.88	2274034.91	Картометрический метод	5.0	-
1044	-	-	381511.46	2274064.03	Картометрический метод	5.0	-
1045	-	-	381521.69	2274080.60	Картометрический метод	5.0	-
1046	-	-	381514.47	2274086.36	Картометрический метод	5.0	-
1047	-	-	381517.37	2274090.22	Картометрический метод	5.0	-
1048	-	-	381523.98	2274084.96	Картометрический метод	5.0	-
1049	-	-	381538.96	2274113.39	Картометрический метод	5.0	-
1050	-	-	381554.13	2274145.33	Картометрический метод	5.0	-
1051	-	-	381569.28	2274184.28	Картометрический метод	5.0	-
1052	-	-	381578.22	2274214.02	Картометрический метод	5.0	-
1053	-	-	381581.45	2274239.40	Картометрический метод	5.0	-
1054	-	-	381579.27	2274281.03	Картометрический метод	5.0	-
1055	-	-	381574.03	2274280.77	Картометрический метод	5.0	-
1056	-	-	381573.81	2274285.60	Картометрический метод	5.0	-
1057	-	-	381579.09	2274285.85	Картометрический метод	5.0	-



2. Сведения о характерных точках границ объекта							
Обозначение характерных точек границ	Существующие координаты, м		Измененные (уточненные) координаты, м		Метод определения координат характерной точки	Средняя квадратическая погрешность положения характерной точки (Mt), м	Описание обозначения точки на местности (при наличии)
	X	Y	X	Y			
1	2	3	4	5	6	7	8
1058	-	-	381575.21	2274390.34	Картометрический метод	5.0	-
1059	-	-	381576.82	2274429.69	Картометрический метод	5.0	-
1060	-	-	381578.54	2274451.14	Картометрический метод	5.0	-
1061	-	-	381583.12	2274483.69	Картометрический метод	5.0	-
1062	-	-	381588.72	2274518.66	Картометрический метод	5.0	-
1063	-	-	381596.86	2274558.50	Картометрический метод	5.0	-
1064	-	-	381604.83	2274589.20	Картометрический метод	5.0	-
1065	-	-	381622.24	2274638.08	Картометрический метод	5.0	-
1066	-	-	381650.49	2274705.81	Картометрический метод	5.0	-
1067	-	-	381685.99	2274779.60	Картометрический метод	5.0	-
1068	-	-	381732.41	2274879.24	Картометрический метод	5.0	-
1069	-	-	381754.86	2274928.75	Картометрический метод	5.0	-
1070	-	-	381761.62	2274944.08	Картометрический метод	5.0	-
1071	-	-	381770.01	2274958.13	Картометрический метод	5.0	-
1072	-	-	381791.50	2274984.77	Картометрический метод	5.0	-
1073	-	-	381940.76	2275167.42	Картометрический метод	5.0	-
1074	-	-	382056.33	2275307.14	Картометрический метод	5.0	-
1075	-	-	382085.63	2275343.49	Картометрический метод	5.0	-
971	-	-	382031.43	2275380.59	Картометрический метод	5.0	-
1076	-	-	393966.77	2267512.53	Картометрический метод	5.0	-
1077	-	-	393953.49	2267500.68	Картометрический метод	5.0	-
1078	-	-	393949.70	2267475.86	Картометрический метод	5.0	-
1079	-	-	393942.91	2267453.60	Картометрический метод	5.0	-
1080	-	-	393929.09	2267466.98	Картометрический метод	5.0	-
1081	-	-	393878.47	2267506.95	Картометрический метод	5.0	-
1082	-	-	393867.50	2267508.89	Картометрический метод	5.0	-

2. Сведения о характерных точках границ объекта							
Обозначение характерных точек границ	Существующие координаты, м		Измененные (уточненные) координаты, м		Метод определения координат характерной точки	Средняя квадратическая погрешность положения характерной точки (Mt), м	Описание обозначения точки на местности (при наличии)
	X	Y	X	Y			
1	2	3	4	5	6	7	8
1083	-	-	393857.04	2267501.07	Картометрический метод	5.0	-
1084	-	-	393876.26	2267480.43	Картометрический метод	5.0	-
1085	-	-	393891.94	2267467.77	Картометрический метод	5.0	-
1086	-	-	393917.87	2267433.21	Картометрический метод	5.0	-
1087	-	-	393898.31	2267431.10	Картометрический метод	5.0	-
1088	-	-	393887.54	2267426.00	Картометрический метод	5.0	-
1089	-	-	393864.20	2267418.51	Картометрический метод	5.0	-
1090	-	-	393863.59	2267388.50	Картометрический метод	5.0	-
1091	-	-	393867.19	2267379.16	Картометрический метод	5.0	-
1092	-	-	393872.78	2267369.50	Картометрический метод	5.0	-
1093	-	-	393877.99	2267353.88	Картометрический метод	5.0	-
1094	-	-	393871.83	2267338.61	Картометрический метод	5.0	-
1095	-	-	393850.75	2267314.85	Картометрический метод	5.0	-
1096	-	-	393837.22	2267298.18	Картометрический метод	5.0	-
1097	-	-	393832.47	2267276.36	Картометрический метод	5.0	-
1098	-	-	393851.25	2267252.18	Картометрический метод	5.0	-
1099	-	-	393878.48	2267237.10	Картометрический метод	5.0	-
1100	-	-	393879.90	2267236.67	Картометрический метод	5.0	-
1101	-	-	393904.48	2267236.70	Картометрический метод	5.0	-
1102	-	-	393913.80	2267248.62	Картометрический метод	5.0	-
1103	-	-	393914.60	2267274.63	Картометрический метод	5.0	-
1104	-	-	393911.54	2267307.28	Картометрический метод	5.0	-
1105	-	-	393913.94	2267332.43	Картометрический метод	5.0	-
1106	-	-	393924.82	2267341.85	Картометрический метод	5.0	-
1107	-	-	393944.32	2267341.25	Картометрический метод	5.0	-
1108	-	-	393985.38	2267326.97	Картометрический метод	5.0	-

2. Сведения о характерных точках границ объекта							
Обозначение характерных точек границ	Существующие координаты, м		Измененные (уточненные) координаты, м		Метод определения координат характерной точки	Средняя квадратическая погрешность положения характерной точки (Mt), м	Описание обозначения точки на местности (при наличии)
	X	Y	X	Y			
1	2	3	4	5	6	7	8
1109	-	-	394032.64	2267302.72	Картометрический метод	5.0	-
1110	-	-	394062.18	2267297.18	Картометрический метод	5.0	-
1111	-	-	394068.71	2267280.76	Картометрический метод	5.0	-
1112	-	-	394075.77	2267252.42	Картометрический метод	5.0	-
1113	-	-	394108.24	2267247.50	Картометрический метод	5.0	-
1114	-	-	394135.42	2267258.06	Картометрический метод	5.0	-
1115	-	-	394160.55	2267279.56	Картометрический метод	5.0	-
1116	-	-	394196.20	2267264.64	Картометрический метод	5.0	-
1117	-	-	394224.78	2267259.23	Картометрический метод	5.0	-
1118	-	-	394251.22	2267262.38	Картометрический метод	5.0	-
1119	-	-	394267.00	2267266.97	Картометрический метод	5.0	-
1120	-	-	394266.17	2267243.70	Картометрический метод	5.0	-
1121	-	-	394277.61	2267225.19	Картометрический метод	5.0	-
1122	-	-	394300.94	2267216.34	Картометрический метод	5.0	-
1123	-	-	394324.29	2267208.29	Картометрический метод	5.0	-
1124	-	-	394336.06	2267194.09	Картометрический метод	5.0	-
1125	-	-	394343.00	2267169.93	Картометрический метод	5.0	-
1126	-	-	394354.08	2267145.53	Картометрический метод	5.0	-
1127	-	-	394369.72	2267116.10	Картометрический метод	5.0	-
1128	-	-	394362.57	2267115.25	Картометрический метод	5.0	-
1129	-	-	394356.20	2267111.64	Картометрический метод	5.0	-
1130	-	-	394343.91	2267106.48	Картометрический метод	5.0	-
1131	-	-	394365.42	2267076.07	Картометрический метод	5.0	-
1132	-	-	394374.33	2267063.54	Картометрический метод	5.0	-
1133	-	-	394406.12	2267038.96	Картометрический метод	5.0	-
1134	-	-	394443.17	2267026.42	Картометрический метод	5.0	-

2. Сведения о характерных точках границ объекта							
Обозначение характерных точек границ	Существующие координаты, м		Измененные (уточненные) координаты, м		Метод определения координат характерной точки	Средняя квадратическая погрешность положения характерной точки (Mt), м	Описание обозначения точки на местности (при наличии)
	X	Y	X	Y			
1	2	3	4	5	6	7	8
1135	-	-	394480.78	2267005.73	Картометрический метод	5.0	-
1136	-	-	394492.94	2266986.85	Картометрический метод	5.0	-
1137	-	-	394514.68	2266949.79	Картометрический метод	5.0	-
1138	-	-	394522.22	2266935.46	Картометрический метод	5.0	-
1139	-	-	394603.54	2266936.88	Картометрический метод	5.0	-
1140	-	-	394638.03	2266975.00	Картометрический метод	5.0	-
1141	-	-	394837.27	2266989.23	Картометрический метод	5.0	-
1142	-	-	394860.68	2266989.09	Картометрический метод	5.0	-
1143	-	-	394919.89	2267027.61	Картометрический метод	5.0	-
1144	-	-	394911.45	2267034.21	Картометрический метод	5.0	-
1145	-	-	394986.96	2267081.60	Картометрический метод	5.0	-
1146	-	-	395002.23	2267076.07	Картометрический метод	5.0	-
1147	-	-	395005.26	2267076.94	Картометрический метод	5.0	-
1148	-	-	395019.54	2267092.56	Картометрический метод	5.0	-
1149	-	-	395015.84	2267098.42	Картометрический метод	5.0	-
1150	-	-	395016.74	2267099.10	Картометрический метод	5.0	-
1151	-	-	395025.46	2267111.25	Картометрический метод	5.0	-
1152	-	-	394998.66	2267125.49	Картометрический метод	5.0	-
1153	-	-	394989.93	2267130.43	Картометрический метод	5.0	-
1154	-	-	394955.24	2267154.86	Картометрический метод	5.0	-
1155	-	-	394930.11	2267171.89	Картометрический метод	5.0	-
1156	-	-	394925.50	2267175.25	Картометрический метод	5.0	-
1157	-	-	394922.41	2267178.05	Картометрический метод	5.0	-
1158	-	-	394918.40	2267181.68	Картометрический метод	5.0	-
1159	-	-	394911.22	2267188.30	Картометрический метод	5.0	-
1160	-	-	394906.57	2267192.89	Картометрический метод	5.0	-

2. Сведения о характерных точках границ объекта							
Обозначение характерных точек границ	Существующие координаты, м		Измененные (уточненные) координаты, м		Метод определения координат характерной точки	Средняя квадратическая погрешность положения характерной точки (Mt), м	Описание обозначения точки на местности (при наличии)
	X	Y	X	Y			
1	2	3	4	5	6	7	8
1161	-	-	394898.84	2267200.55	Картометрический метод	5.0	-
1162	-	-	394895.76	2267203.59	Картометрический метод	5.0	-
1163	-	-	394891.43	2267208.73	Картометрический метод	5.0	-
1164	-	-	394876.42	2267224.93	Картометрический метод	5.0	-
1165	-	-	394858.97	2267245.93	Картометрический метод	5.0	-
1166	-	-	394806.40	2267312.61	Картометрический метод	5.0	-
1167	-	-	394793.80	2267327.77	Картометрический метод	5.0	-
1168	-	-	394792.21	2267326.43	Картометрический метод	5.0	-
1169	-	-	394791.26	2267327.59	Картометрический метод	5.0	-
1170	-	-	394788.01	2267325.05	Картометрический метод	5.0	-
1171	-	-	394784.96	2267328.77	Картометрический метод	5.0	-
1172	-	-	394788.22	2267331.31	Картометрический метод	5.0	-
1173	-	-	394787.36	2267332.37	Картометрический метод	5.0	-
1174	-	-	394789.02	2267333.78	Картометрический метод	5.0	-
1175	-	-	394784.45	2267339.54	Картометрический метод	5.0	-
1176	-	-	394774.13	2267350.21	Картометрический метод	5.0	-
1177	-	-	394761.87	2267364.21	Картометрический метод	5.0	-
1178	-	-	394744.42	2267382.44	Картометрический метод	5.0	-
1179	-	-	394733.75	2267392.32	Картометрический метод	5.0	-
1180	-	-	394722.65	2267400.68	Картометрический метод	5.0	-
1181	-	-	394688.17	2267423.57	Картометрический метод	5.0	-
1182	-	-	394669.86	2267433.23	Картометрический метод	5.0	-
1183	-	-	394666.40	2267434.58	Картометрический метод	5.0	-
1184	-	-	394665.47	2267430.89	Картометрический метод	5.0	-
1185	-	-	394656.21	2267424.24	Картометрический метод	5.0	-
1186	-	-	394608.48	2267425.90	Картометрический метод	5.0	-

2. Сведения о характерных точках границ объекта							
Обозначение характерных точек границ	Существующие координаты, м		Измененные (уточненные) координаты, м		Метод определения координат характерной точки	Средняя квадратическая погрешность положения характерной точки (Mt), м	Описание обозначения точки на местности (при наличии)
	X	Y	X	Y			
1	2	3	4	5	6	7	8
1187	-	-	394545.56	2267429.23	Картометрический метод	5.0	-
1188	-	-	394456.75	2267441.81	Картометрический метод	5.0	-
1189	-	-	394423.27	2267453.45	Картометрический метод	5.0	-
1190	-	-	394412.58	2267468.65	Картометрический метод	5.0	-
1191	-	-	394407.36	2267484.56	Картометрический метод	5.0	-
1192	-	-	394408.31	2267495.48	Картометрический метод	5.0	-
1193	-	-	394418.02	2267502.90	Картометрический метод	5.0	-
1194	-	-	394414.13	2267503.56	Картометрический метод	5.0	-
1195	-	-	394403.19	2267500.99	Картометрический метод	5.0	-
1196	-	-	394399.67	2267502.24	Картометрический метод	5.0	-
1197	-	-	394366.62	2267503.74	Картометрический метод	5.0	-
1198	-	-	394344.95	2267505.25	Картометрический метод	5.0	-
1199	-	-	394306.02	2267506.34	Картометрический метод	5.0	-
1200	-	-	394279.98	2267508.13	Картометрический метод	5.0	-
1201	-	-	394270.63	2267507.92	Картометрический метод	5.0	-
1202	-	-	394250.69	2267506.14	Картометрический метод	5.0	-
1203	-	-	394248.68	2267508.85	Картометрический метод	5.0	-
1204	-	-	394129.90	2267502.67	Картометрический метод	5.0	-
1205	-	-	394099.71	2267501.40	Картометрический метод	5.0	-
1206	-	-	394094.72	2267501.88	Картометрический метод	5.0	-
1207	-	-	394058.91	2267501.13	Картометрический метод	5.0	-
1208	-	-	394042.71	2267501.37	Картометрический метод	5.0	-
1209	-	-	394011.40	2267503.98	Картометрический метод	5.0	-
1210	-	-	393987.37	2267507.27	Картометрический метод	5.0	-
1211	-	-	393967.22	2267512.42	Картометрический метод	5.0	-
1076	-	-	393966.77	2267512.53	Картометрический метод	5.0	-

2. Сведения о характерных точках границ объекта							
Обозначение характерных точек границ	Существующие координаты, м		Измененные (уточненные) координаты, м		Метод определения координат характерной точки	Средняя квадратическая погрешность положения характерной точки (Mt), м	Описание обозначения точки на местности (при наличии)
	X	Y	X	Y			
1	2	3	4	5	6	7	8
1212	-	-	394586.64	2267388.15	Картометрический метод	5.0	-
1213	-	-	394594.24	2267367.25	Картометрический метод	5.0	-
1214	-	-	394591.63	2267325.46	Картометрический метод	5.0	-
1215	-	-	394575.72	2267268.47	Картометрический метод	5.0	-
1216	-	-	394549.83	2267237.37	Картометрический метод	5.0	-
1217	-	-	394406.65	2267264.20	Картометрический метод	5.0	-
1218	-	-	394360.98	2267277.38	Картометрический метод	5.0	-
1219	-	-	394351.60	2267281.06	Картометрический метод	5.0	-
1220	-	-	394306.33	2267309.37	Картометрический метод	5.0	-
1221	-	-	394298.61	2267331.16	Картометрический метод	5.0	-
1222	-	-	394298.61	2267364.88	Картометрический метод	5.0	-
1223	-	-	394305.25	2267384.11	Картометрический метод	5.0	-
1224	-	-	394333.59	2267411.73	Картометрический метод	5.0	-
1225	-	-	394405.07	2267432.74	Картометрический метод	5.0	-
1226	-	-	394425.88	2267434.22	Картометрический метод	5.0	-
1212	-	-	394586.64	2267388.15	Картометрический метод	5.0	-
1227	-	-	379594.51	2279985.63	Картометрический метод	5.0	-
1228	-	-	379590.18	2279980.13	Картометрический метод	5.0	-
1229	-	-	379542.02	2279948.33	Картометрический метод	5.0	-
1230	-	-	379539.16	2279948.34	Картометрический метод	5.0	-
1231	-	-	379537.77	2279947.43	Картометрический метод	5.0	-
1232	-	-	379495.77	2279947.65	Картометрический метод	5.0	-
1233	-	-	379437.52	2279957.59	Картометрический метод	5.0	-
1234	-	-	379432.38	2279955.16	Картометрический метод	5.0	-
1235	-	-	379411.76	2279938.81	Картометрический метод	5.0	-
1236	-	-	379405.91	2279928.36	Картометрический метод	5.0	-

2. Сведения о характерных точках границ объекта							
Обозначение характерных точек границ	Существующие координаты, м		Измененные (уточненные) координаты, м		Метод определения координат характерной точки	Средняя квадратическая погрешность положения характерной точки (Mt), м	Описание обозначения точки на местности (при наличии)
	X	Y	X	Y			
1	2	3	4	5	6	7	8
1237	-	-	379385.60	2279914.45	Картометрический метод	5.0	-
1238	-	-	379396.24	2279891.95	Картометрический метод	5.0	-
1239	-	-	379406.87	2279869.46	Картометрический метод	5.0	-
1240	-	-	379411.21	2279866.11	Картометрический метод	5.0	-
1241	-	-	379420.22	2279859.18	Картометрический метод	5.0	-
1242	-	-	379420.65	2279857.90	Картометрический метод	5.0	-
1243	-	-	379432.46	2279814.84	Картометрический метод	5.0	-
1244	-	-	379431.33	2279785.84	Картометрический метод	5.0	-
1245	-	-	379422.18	2279755.88	Картометрический метод	5.0	-
1246	-	-	379388.10	2279744.00	Картометрический метод	5.0	-
1247	-	-	379386.54	2279744.04	Картометрический метод	5.0	-
1248	-	-	379383.87	2279743.11	Картометрический метод	5.0	-
1249	-	-	379336.87	2279744.33	Картометрический метод	5.0	-
1250	-	-	379289.10	2279790.57	Картометрический метод	5.0	-
1251	-	-	379271.26	2279831.64	Картометрический метод	5.0	-
1252	-	-	379238.42	2279861.81	Картометрический метод	5.0	-
1253	-	-	379203.21	2279862.88	Картометрический метод	5.0	-
1254	-	-	379161.55	2279835.08	Картометрический метод	5.0	-
1255	-	-	379143.28	2279793.17	Картометрический метод	5.0	-
1256	-	-	379137.12	2279747.17	Картометрический метод	5.0	-
1257	-	-	379107.00	2279726.29	Картометрический метод	5.0	-
1258	-	-	379063.92	2279702.49	Картометрический метод	5.0	-
1259	-	-	379025.76	2279681.62	Картометрический метод	5.0	-
1260	-	-	379003.77	2279661.75	Картометрический метод	5.0	-
1261	-	-	379000.54	2279661.76	Картометрический метод	5.0	-
1262	-	-	378999.54	2279660.86	Картометрический метод	5.0	-



2. Сведения о характерных точках границ объекта							
Обозначение характерных точек границ	Существующие координаты, м		Измененные (уточненные) координаты, м		Метод определения координат характерной точки	Средняя квадратическая погрешность положения характерной точки (Mt), м	Описание обозначения точки на местности (при наличии)
	X	Y	X	Y			
1	2	3	4	5	6	7	8
1263	-	-	378973.46	2279660.95	Картометрический метод	5.0	-
1264	-	-	378946.73	2279667.34	Картометрический метод	5.0	-
1265	-	-	378935.14	2279664.87	Картометрический метод	5.0	-
1266	-	-	378913.83	2279654.03	Картометрический метод	5.0	-
1267	-	-	378872.54	2279633.02	Картометрический метод	5.0	-
1268	-	-	378867.17	2279564.85	Картометрический метод	5.0	-
1269	-	-	378905.50	2279625.85	Картометрический метод	5.0	-
1270	-	-	378948.21	2279641.57	Картометрический метод	5.0	-
1271	-	-	378985.68	2279639.95	Картометрический метод	5.0	-
1272	-	-	379005.42	2279624.64	Картометрический метод	5.0	-
1273	-	-	379007.85	2279603.94	Картометрический метод	5.0	-
1274	-	-	378980.18	2279553.12	Картометрический метод	5.0	-
1275	-	-	378971.76	2279503.20	Картометрический метод	5.0	-
1276	-	-	378978.08	2279466.21	Картометрический метод	5.0	-
1277	-	-	378994.01	2279441.55	Картометрический метод	5.0	-
1278	-	-	379017.47	2279430.12	Картометрический метод	5.0	-
1279	-	-	379064.98	2279432.23	Картометрический метод	5.0	-
1280	-	-	379122.42	2279434.33	Картометрический метод	5.0	-
1281	-	-	379178.66	2279417.19	Картометрический метод	5.0	-
1282	-	-	379203.47	2279405.36	Картометрический метод	5.0	-
1283	-	-	379308.84	2279426.70	Картометрический метод	5.0	-
1284	-	-	379374.87	2279429.01	Картометрический метод	5.0	-
1285	-	-	379377.97	2279443.92	Картометрический метод	5.0	-
1286	-	-	379415.63	2279501.12	Картометрический метод	5.0	-
1287	-	-	379507.64	2279447.81	Картометрический метод	5.0	-
1288	-	-	379530.71	2279434.45	Картометрический метод	5.0	-

2. Сведения о характерных точках границ объекта							
Обозначение характерных точек границ	Существующие координаты, м		Измененные (уточненные) координаты, м		Метод определения координат характерной точки	Средняя квадратическая погрешность положения характерной точки (Mt), м	Описание обозначения точки на местности (при наличии)
	X	Y	X	Y			
1	2	3	4	5	6	7	8
1289	-	-	379559.24	2279435.45	Картометрический метод	5.0	-
1227	-	-	379594.51	2279985.63	Картометрический метод	5.0	-
1290	-	-	380728.10	2275386.33	Картометрический метод	5.0	-
1291	-	-	380691.21	2275184.17	Картометрический метод	5.0	-
1292	-	-	380788.31	2275085.02	Картометрический метод	5.0	-
1293	-	-	380844.90	2275038.55	Картометрический метод	5.0	-
1294	-	-	380857.71	2275006.09	Картометрический метод	5.0	-
1295	-	-	380851.16	2274973.62	Картометрический метод	5.0	-
1296	-	-	380847.29	2274967.33	Картометрический метод	5.0	-
1297	-	-	380846.13	2274957.31	Картометрический метод	5.0	-
1298	-	-	380842.86	2274945.54	Картометрический метод	5.0	-
1299	-	-	380835.97	2274924.99	Картометрический метод	5.0	-
1300	-	-	380825.71	2274907.47	Картометрический метод	5.0	-
1301	-	-	380822.84	2274904.10	Картометрический метод	5.0	-
1302	-	-	380826.96	2274846.63	Картометрический метод	5.0	-
1303	-	-	380833.81	2274816.14	Картометрический метод	5.0	-
1304	-	-	380836.61	2274803.97	Картометрический метод	5.0	-
1305	-	-	380854.67	2274779.27	Картометрический метод	5.0	-
1306	-	-	380888.36	2274753.03	Картометрический метод	5.0	-
1307	-	-	380900.67	2274752.10	Картометрический метод	5.0	-
1308	-	-	380912.34	2274747.04	Картометрический метод	5.0	-
1309	-	-	380925.61	2274743.90	Картометрический метод	5.0	-
1310	-	-	380963.41	2274707.15	Картометрический метод	5.0	-
1311	-	-	380979.54	2274711.79	Картометрический метод	5.0	-
1312	-	-	380980.29	2274712.95	Картометрический метод	5.0	-
1313	-	-	381010.19	2274745.58	Картометрический метод	5.0	-

2. Сведения о характерных точках границ объекта							
Обозначение характерных точек границ	Существующие координаты, м		Измененные (уточненные) координаты, м		Метод определения координат характерной точки	Средняя квадратическая погрешность положения характерной точки (Mt), м	Описание обозначения точки на местности (при наличии)
	X	Y	X	Y			
1	2	3	4	5	6	7	8
1314	-	-	381041.35	2274768.00	Картометрический метод	5.0	-
1315	-	-	381055.50	2274776.53	Картометрический метод	5.0	-
1316	-	-	381060.53	2274780.23	Картометрический метод	5.0	-
1317	-	-	381080.22	2274795.79	Картометрический метод	5.0	-
1318	-	-	381098.09	2274803.24	Картометрический метод	5.0	-
1319	-	-	381119.24	2274806.51	Картометрический метод	5.0	-
1320	-	-	381131.75	2274817.83	Картометрический метод	5.0	-
1321	-	-	381141.90	2274822.86	Картометрический метод	5.0	-
1322	-	-	381157.67	2274834.06	Картометрический метод	5.0	-
1323	-	-	381167.98	2274839.01	Картометрический метод	5.0	-
1324	-	-	381206.01	2274865.01	Картометрический метод	5.0	-
1325	-	-	381231.05	2274886.76	Картометрический метод	5.0	-
1326	-	-	381330.83	2274957.72	Картометрический метод	5.0	-
1327	-	-	381339.74	2274967.58	Картометрический метод	5.0	-
1328	-	-	381357.24	2274982.27	Картометрический метод	5.0	-
1329	-	-	381364.04	2274993.65	Картометрический метод	5.0	-
1330	-	-	381383.73	2275013.71	Картометрический метод	5.0	-
1331	-	-	381392.90	2275021.73	Картометрический метод	5.0	-
1332	-	-	381404.78	2275039.80	Картометрический метод	5.0	-
1333	-	-	381407.79	2275049.72	Картометрический метод	5.0	-
1334	-	-	381406.91	2275061.76	Картометрический метод	5.0	-
1335	-	-	381394.50	2275072.79	Картометрический метод	5.0	-
1336	-	-	381356.25	2275105.68	Картометрический метод	5.0	-
1337	-	-	381320.34	2275126.69	Картометрический метод	5.0	-
1338	-	-	381247.44	2275180.86	Картометрический метод	5.0	-
1339	-	-	381211.60	2275214.48	Картометрический метод	5.0	-

2. Сведения о характерных точках границ объекта							
Обозначение характерных точек границ	Существующие координаты, м		Измененные (уточненные) координаты, м		Метод определения координат характерной точки	Средняя квадратическая погрешность положения характерной точки (Mt), м	Описание обозначения точки на местности (при наличии)
	X	Y	X	Y			
1	2	3	4	5	6	7	8
1340	-	-	381197.00	2275227.37	Картометрический метод	5.0	-
1341	-	-	381190.24	2275234.36	Картометрический метод	5.0	-
1342	-	-	381179.11	2275217.27	Картометрический метод	5.0	-
1343	-	-	381144.56	2275178.55	Картометрический метод	5.0	-
1344	-	-	381114.43	2275163.81	Картометрический метод	5.0	-
1345	-	-	381112.49	2275160.89	Картометрический метод	5.0	-
1346	-	-	381090.19	2275149.73	Картометрический метод	5.0	-
1347	-	-	381078.72	2275141.43	Картометрический метод	5.0	-
1348	-	-	381069.58	2275138.21	Картометрический метод	5.0	-
1349	-	-	381058.30	2275137.26	Картометрический метод	5.0	-
1350	-	-	381049.31	2275137.70	Картометрический метод	5.0	-
1351	-	-	381020.42	2275150.28	Картометрический метод	5.0	-
1352	-	-	380908.71	2275236.82	Картометрический метод	5.0	-
1290	-	-	380728.10	2275386.33	Картометрический метод	5.0	-
1353	-	-	380069.59	2271015.58	Картометрический метод	5.0	-
1354	-	-	380065.08	2271003.99	Картометрический метод	5.0	-
1355	-	-	380047.92	2270941.83	Картометрический метод	5.0	-
1356	-	-	380041.04	2270903.45	Картометрический метод	5.0	-
1357	-	-	380034.33	2270815.04	Картометрический метод	5.0	-
1358	-	-	380022.81	2270677.18	Картометрический метод	5.0	-
1359	-	-	380006.63	2270595.28	Картометрический метод	5.0	-
1360	-	-	379954.40	2270497.01	Картометрический метод	5.0	-
1361	-	-	379949.24	2270489.77	Картометрический метод	5.0	-
1362	-	-	379915.19	2270438.71	Картометрический метод	5.0	-
1363	-	-	379854.23	2270377.72	Картометрический метод	5.0	-
1364	-	-	379821.03	2270356.94	Картометрический метод	5.0	-

2. Сведения о характерных точках границ объекта							
Обозначение характерных точек границ	Существующие координаты, м		Измененные (уточненные) координаты, м		Метод определения координат характерной точки	Средняя квадратическая погрешность положения характерной точки (Mt), м	Описание обозначения точки на местности (при наличии)
	X	Y	X	Y			
1	2	3	4	5	6	7	8
1365	-	-	379776.72	2270330.64	Картометрический метод	5.0	-
1366	-	-	379716.72	2270298.14	Картометрический метод	5.0	-
1367	-	-	379721.24	2270221.10	Картометрический метод	5.0	-
1368	-	-	379726.69	2270128.02	Картометрический метод	5.0	-
1369	-	-	379895.40	2270130.13	Картометрический метод	5.0	-
1370	-	-	380006.82	2270131.53	Картометрический метод	5.0	-
1371	-	-	380115.56	2270067.94	Картометрический метод	5.0	-
1372	-	-	380227.20	2270113.89	Картометрический метод	5.0	-
1373	-	-	380222.37	2270170.80	Картометрический метод	5.0	-
1374	-	-	380159.61	2270285.75	Картометрический метод	5.0	-
1375	-	-	380090.62	2270488.50	Картометрический метод	5.0	-
1376	-	-	380079.24	2270528.61	Картометрический метод	5.0	-
1377	-	-	380086.51	2270533.03	Картометрический метод	5.0	-
1378	-	-	380201.25	2270589.16	Картометрический метод	5.0	-
1379	-	-	380199.38	2270601.69	Картометрический метод	5.0	-
1380	-	-	380206.25	2270605.87	Картометрический метод	5.0	-
1381	-	-	380213.26	2270614.12	Картометрический метод	5.0	-
1382	-	-	380193.48	2270641.23	Картометрический метод	5.0	-
1383	-	-	380161.31	2270856.39	Картометрический метод	5.0	-
1384	-	-	380093.30	2270861.77	Картометрический метод	5.0	-
1353	-	-	380069.59	2271015.58	Картометрический метод	5.0	-
1385	-	-	381346.63	2273814.52	Картометрический метод	5.0	-
1386	-	-	381797.82	2273926.86	Картометрический метод	5.0	-
1387	-	-	381798.08	2273955.54	Картометрический метод	5.0	-
1388	-	-	381910.74	2274043.25	Картометрический метод	5.0	-
1389	-	-	381899.90	2274327.66	Картометрический метод	5.0	-

2. Сведения о характерных точках границ объекта							
Обозначение характерных точек границ	Существующие координаты, м		Измененные (уточненные) координаты, м		Метод определения координат характерной точки	Средняя квадратическая погрешность положения характерной точки (Mt), м	Описание обозначения точки на местности (при наличии)
	X	Y	X	Y			
1	2	3	4	5	6	7	8
1390	-	-	381855.16	2274378.98	Картометрический метод	5.0	-
1391	-	-	381754.49	2274364.18	Картометрический метод	5.0	-
1392	-	-	381718.71	2274292.67	Картометрический метод	5.0	-
1393	-	-	381645.33	2274292.32	Картометрический метод	5.0	-
1394	-	-	381604.39	2274255.81	Картометрический метод	5.0	-
1395	-	-	381605.89	2274226.82	Картометрический метод	5.0	-
1396	-	-	381599.10	2274191.58	Картометрический метод	5.0	-
1397	-	-	381555.49	2274091.45	Картометрический метод	5.0	-
1398	-	-	381499.10	2274005.22	Картометрический метод	5.0	-
1385	-	-	381346.63	2273814.52	Картометрический метод	5.0	-
1399	-	-	381315.64	2278142.93	Картометрический метод	5.0	-
1400	-	-	381210.22	2278141.79	Картометрический метод	5.0	-
1401	-	-	380968.53	2278142.45	Картометрический метод	5.0	-
1402	-	-	380780.57	2278141.81	Картометрический метод	5.0	-
1403	-	-	380537.48	2278117.34	Картометрический метод	5.0	-
1404	-	-	380315.69	2278088.78	Картометрический метод	5.0	-
1405	-	-	380392.77	2277986.10	Картометрический метод	5.0	-
1406	-	-	380822.36	2278030.98	Картометрический метод	5.0	-
1407	-	-	380948.46	2278020.79	Картометрический метод	5.0	-
1408	-	-	381061.19	2278024.29	Картометрический метод	5.0	-
1409	-	-	381214.15	2278030.66	Картометрический метод	5.0	-
1410	-	-	381464.12	2277984.21	Картометрический метод	5.0	-
1411	-	-	381510.41	2277976.96	Картометрический метод	5.0	-
1412	-	-	381608.50	2278091.18	Картометрический метод	5.0	-
1413	-	-	381562.72	2278111.97	Картометрический метод	5.0	-
1414	-	-	381505.53	2278127.54	Картометрический метод	5.0	-

2. Сведения о характерных точках границ объекта							
Обозначение характерных точек границ	Существующие координаты, м		Измененные (уточненные) координаты, м		Метод определения координат характерной точки	Средняя квадратическая погрешность положения характерной точки (Mt), м	Описание обозначения точки на местности (при наличии)
	X	Y	X	Y			
1	2	3	4	5	6	7	8
1415	-	-	381423.46	2278138.78	Картометрический метод	5.0	-
1399	-	-	381315.64	2278142.93	Картометрический метод	5.0	-
1416	-	-	371188.47	2262257.93	Картометрический метод	5.0	-
1417	-	-	371080.67	2262247.81	Картометрический метод	5.0	-
1418	-	-	370916.61	2262253.29	Картометрический метод	5.0	-
1419	-	-	370716.26	2262148.76	Картометрический метод	5.0	-
1420	-	-	370600.67	2261873.22	Картометрический метод	5.0	-
1421	-	-	370609.10	2261859.13	Картометрический метод	5.0	-
1422	-	-	370697.25	2261906.20	Картометрический метод	5.0	-
1423	-	-	370820.13	2262106.31	Картометрический метод	5.0	-
1424	-	-	370874.30	2262137.38	Картометрический метод	5.0	-
1425	-	-	370923.01	2262165.31	Картометрический метод	5.0	-
1426	-	-	370950.62	2262162.59	Картометрический метод	5.0	-
1427	-	-	370982.92	2262159.45	Картометрический метод	5.0	-
1428	-	-	371014.43	2262156.36	Картометрический метод	5.0	-
1429	-	-	371052.30	2262152.66	Картометрический метод	5.0	-
1430	-	-	371084.70	2262149.49	Картометрический метод	5.0	-
1431	-	-	371094.77	2262162.24	Картометрический метод	5.0	-
1432	-	-	371114.01	2262173.06	Картометрический метод	5.0	-
1433	-	-	371254.64	2262167.59	Картометрический метод	5.0	-
1434	-	-	371277.01	2262140.76	Картометрический метод	5.0	-
1435	-	-	371309.28	2262140.19	Картометрический метод	5.0	-
1436	-	-	371320.16	2262110.64	Картометрический метод	5.0	-
1437	-	-	371389.65	2262091.49	Картометрический метод	5.0	-
1438	-	-	371505.38	2262059.61	Картометрический метод	5.0	-
1439	-	-	371610.13	2262035.08	Картометрический метод	5.0	-

2. Сведения о характерных точках границ объекта							
Обозначение характерных точек границ	Существующие координаты, м		Измененные (уточненные) координаты, м		Метод определения координат характерной точки	Средняя квадратическая погрешность положения характерной точки (Mt), м	Описание обозначения точки на местности (при наличии)
	X	Y	X	Y			
1	2	3	4	5	6	7	8
1440	-	-	371669.62	2262025.37	Картометрический метод	5.0	-
1441	-	-	371749.86	2262012.25	Картометрический метод	5.0	-
1442	-	-	371835.98	2262022.46	Картометрический метод	5.0	-
1443	-	-	371832.29	2262054.63	Картометрический метод	5.0	-
1444	-	-	371702.63	2262097.16	Картометрический метод	5.0	-
1445	-	-	371403.94	2262208.97	Картометрический метод	5.0	-
1446	-	-	371290.26	2262228.90	Картометрический метод	5.0	-
1447	-	-	371280.00	2262232.27	Картометрический метод	5.0	-
1448	-	-	371242.54	2262242.40	Картометрический метод	5.0	-
1449	-	-	371225.07	2262249.96	Картометрический метод	5.0	-
1450	-	-	371192.60	2262257.58	Картометрический метод	5.0	-
1416	-	-	371188.47	2262257.93	Картометрический метод	5.0	-
1451	-	-	387784.56	2268458.11	Картометрический метод	5.0	-
1452	-	-	387784.98	2267894.80	Картометрический метод	5.0	-
1453	-	-	387836.22	2267919.17	Картометрический метод	5.0	-
1454	-	-	387850.19	2267925.35	Картометрический метод	5.0	-
1455	-	-	387891.69	2267948.22	Картометрический метод	5.0	-
1456	-	-	387952.76	2267980.92	Картометрический метод	5.0	-
1457	-	-	388021.41	2268017.70	Картометрический метод	5.0	-
1458	-	-	388021.41	2268398.63	Картометрический метод	5.0	-
1459	-	-	387952.75	2268415.70	Картометрический метод	5.0	-
1460	-	-	387891.73	2268430.87	Картометрический метод	5.0	-
1461	-	-	387836.13	2268445.19	Картометрический метод	5.0	-
1451	-	-	387784.56	2268458.11	Картометрический метод	5.0	-
1462	-	-	386201.86	2269129.70	Картометрический метод	5.0	-
1463	-	-	386155.95	2269041.99	Картометрический метод	5.0	-



2. Сведения о характерных точках границ объекта							
Обозначение характерных точек границ	Существующие координаты, м		Измененные (уточненные) координаты, м		Метод определения координат характерной точки	Средняя квадратическая погрешность положения характерной точки (Mt), м	Описание обозначения точки на местности (при наличии)
	X	Y	X	Y			
1	2	3	4	5	6	7	8
1464	-	-	386146.17	2269010.29	Картометрический метод	5.0	-
1465	-	-	386140.21	2269003.14	Картометрический метод	5.0	-
1466	-	-	386139.71	2269002.84	Картометрический метод	5.0	-
1467	-	-	386129.86	2269001.82	Картометрический метод	5.0	-
1468	-	-	386128.83	2269001.87	Картометрический метод	5.0	-
1469	-	-	386119.43	2269006.50	Картометрический метод	5.0	-
1470	-	-	386114.14	2269008.93	Картометрический метод	5.0	-
1471	-	-	386112.28	2269009.78	Картометрический метод	5.0	-
1472	-	-	386108.99	2269010.03	Картометрический метод	5.0	-
1473	-	-	386106.68	2269010.24	Картометрический метод	5.0	-
1474	-	-	386100.68	2269013.06	Картометрический метод	5.0	-
1475	-	-	386098.45	2269014.32	Картометрический метод	5.0	-
1476	-	-	386095.23	2269016.66	Картометрический метод	5.0	-
1477	-	-	386068.58	2269025.42	Картометрический метод	5.0	-
1478	-	-	386059.58	2269022.11	Картометрический метод	5.0	-
1479	-	-	386052.17	2269021.92	Картометрический метод	5.0	-
1480	-	-	386046.29	2269022.70	Картометрический метод	5.0	-
1481	-	-	386040.06	2269024.03	Картометрический метод	5.0	-
1482	-	-	386036.49	2269026.25	Картометрический метод	5.0	-
1483	-	-	386032.84	2269026.23	Картометрический метод	5.0	-
1484	-	-	386031.41	2269025.61	Картометрический метод	5.0	-
1485	-	-	386030.54	2269024.85	Картометрический метод	5.0	-
1486	-	-	386027.61	2269023.80	Картометрический метод	5.0	-
1487	-	-	386024.24	2269023.24	Картометрический метод	5.0	-
1488	-	-	386019.78	2269024.61	Картометрический метод	5.0	-
1489	-	-	386016.81	2269026.52	Картометрический метод	5.0	-

2. Сведения о характерных точках границ объекта							
Обозначение характерных точек границ	Существующие координаты, м		Измененные (уточненные) координаты, м		Метод определения координат характерной точки	Средняя квадратическая погрешность положения характерной точки (Mt), м	Описание обозначения точки на местности (при наличии)
	X	Y	X	Y			
1	2	3	4	5	6	7	8
1490	-	-	386014.66	2269027.33	Картометрический метод	5.0	-
1491	-	-	386012.07	2269026.70	Картометрический метод	5.0	-
1492	-	-	386007.38	2269024.88	Картометрический метод	5.0	-
1493	-	-	386005.40	2269024.05	Картометрический метод	5.0	-
1494	-	-	386003.17	2269022.59	Картометрический метод	5.0	-
1495	-	-	386001.26	2269020.69	Картометрический метод	5.0	-
1496	-	-	385992.35	2269023.11	Картометрический метод	5.0	-
1497	-	-	385986.23	2269023.66	Картометрический метод	5.0	-
1498	-	-	385978.34	2269024.35	Картометрический метод	5.0	-
1499	-	-	385968.51	2269024.36	Картометрический метод	5.0	-
1500	-	-	385964.14	2269024.61	Картометрический метод	5.0	-
1501	-	-	385959.21	2269023.69	Картометрический метод	5.0	-
1502	-	-	385951.12	2269021.06	Картометрический метод	5.0	-
1503	-	-	385962.95	2269004.01	Картометрический метод	5.0	-
1504	-	-	385938.36	2268994.88	Картометрический метод	5.0	-
1505	-	-	385914.81	2268994.10	Картометрический метод	5.0	-
1506	-	-	385880.30	2268987.84	Картометрический метод	5.0	-
1507	-	-	385876.98	2268990.42	Картометрический метод	5.0	-
1508	-	-	385875.26	2268964.08	Картометрический метод	5.0	-
1509	-	-	385869.32	2268930.99	Картометрический метод	5.0	-
1510	-	-	385852.06	2268912.61	Картометрический метод	5.0	-
1511	-	-	385861.20	2268859.45	Картометрический метод	5.0	-
1512	-	-	385855.88	2268801.82	Картометрический метод	5.0	-
1513	-	-	385914.97	2268710.50	Картометрический метод	5.0	-
1514	-	-	385907.52	2268705.48	Картометрический метод	5.0	-
1515	-	-	385930.16	2268673.12	Картометрический метод	5.0	-

2. Сведения о характерных точках границ объекта							
Обозначение характерных точек границ	Существующие координаты, м		Измененные (уточненные) координаты, м		Метод определения координат характерной точки	Средняя квадратическая погрешность положения характерной точки (Mt), м	Описание обозначения точки на местности (при наличии)
	X	Y	X	Y			
1	2	3	4	5	6	7	8
1516	-	-	385951.83	2268685.74	Картометрический метод	5.0	-
1517	-	-	386037.33	2268735.51	Картометрический метод	5.0	-
1518	-	-	386107.44	2268789.36	Картометрический метод	5.0	-
1519	-	-	386181.57	2268851.86	Картометрический метод	5.0	-
1520	-	-	386224.62	2268923.90	Картометрический метод	5.0	-
1521	-	-	386313.90	2268989.23	Картометрический метод	5.0	-
1462	-	-	386201.86	2269129.70	Картометрический метод	5.0	-
1522	-	-	387602.43	2269595.43	Картометрический метод	5.0	-
1523	-	-	387595.65	2269590.09	Картометрический метод	5.0	-
1524	-	-	387689.36	2268973.02	Картометрический метод	5.0	-
1525	-	-	387724.98	2268966.18	Картометрический метод	5.0	-
1526	-	-	387775.91	2268956.50	Картометрический метод	5.0	-
1527	-	-	387812.79	2268948.63	Картометрический метод	5.0	-
1528	-	-	387835.21	2268944.27	Картометрический метод	5.0	-
1529	-	-	387851.44	2268941.12	Картометрический метод	5.0	-
1530	-	-	387752.76	2269590.98	Картометрический метод	5.0	-
1522	-	-	387602.43	2269595.43	Картометрический метод	5.0	-
1531	-	-	367966.54	2265648.58	Картометрический метод	5.0	-
1532	-	-	367801.32	2265644.60	Картометрический метод	5.0	-
1533	-	-	367821.37	2265439.83	Картометрический метод	5.0	-
1534	-	-	367830.65	2265425.73	Картометрический метод	5.0	-
1535	-	-	367867.41	2265367.72	Картометрический метод	5.0	-
1536	-	-	367833.75	2265285.64	Картометрический метод	5.0	-
1537	-	-	367744.75	2265128.54	Картометрический метод	5.0	-
1538	-	-	367870.87	2265082.79	Картометрический метод	5.0	-
1539	-	-	367957.10	2265185.61	Картометрический метод	5.0	-

2. Сведения о характерных точках границ объекта							
Обозначение характерных точек границ	Существующие координаты, м		Измененные (уточненные) координаты, м		Метод определения координат характерной точки	Средняя квадратическая погрешность положения характерной точки (Mt), м	Описание обозначения точки на местности (при наличии)
	X	Y	X	Y			
1	2	3	4	5	6	7	8
1540	-	-	367974.19	2265296.26	Картометрический метод	5.0	-
1541	-	-	367997.83	2265419.44	Картометрический метод	5.0	-
1542	-	-	367978.62	2265494.98	Картометрический метод	5.0	-
1531	-	-	367966.54	2265648.58	Картометрический метод	5.0	-
1543	-	-	378436.90	2279301.32	Картометрический метод	5.0	-
1544	-	-	378414.88	2279292.67	Картометрический метод	5.0	-
1545	-	-	378375.23	2279275.37	Картометрический метод	5.0	-
1546	-	-	378370.95	2279272.55	Картометрический метод	5.0	-
1547	-	-	378310.81	2279247.80	Картометрический метод	5.0	-
1548	-	-	378308.83	2279247.83	Картометрический метод	5.0	-
1549	-	-	378306.58	2279246.91	Картометрический метод	5.0	-
1550	-	-	378234.57	2279248.23	Картометрический метод	5.0	-
1551	-	-	378195.73	2279219.33	Картометрический метод	5.0	-
1552	-	-	378150.57	2279199.52	Картометрический метод	5.0	-
1553	-	-	378146.56	2279198.74	Картометрический метод	5.0	-
1554	-	-	378146.33	2279198.64	Картометрический метод	5.0	-
1555	-	-	378121.34	2279193.78	Картометрический метод	5.0	-
1556	-	-	378063.17	2279203.69	Картометрический метод	5.0	-
1557	-	-	378045.59	2279195.00	Картометрический метод	5.0	-
1558	-	-	378042.59	2279194.71	Картометрический метод	5.0	-
1559	-	-	378041.35	2279194.10	Картометрический метод	5.0	-
1560	-	-	377996.86	2279189.85	Картометрический метод	5.0	-
1561	-	-	378078.94	2279153.42	Картометрический метод	5.0	-
1562	-	-	378115.34	2279159.97	Картометрический метод	5.0	-
1563	-	-	378135.50	2279158.23	Картометрический метод	5.0	-
1564	-	-	378177.36	2279152.06	Картометрический метод	5.0	-

2. Сведения о характерных точках границ объекта							
Обозначение характерных точек границ	Существующие координаты, м		Измененные (уточненные) координаты, м		Метод определения координат характерной точки	Средняя квадратическая погрешность положения характерной точки (Mt), м	Описание обозначения точки на местности (при наличии)
	X	Y	X	Y			
1	2	3	4	5	6	7	8
1565	-	-	378196.13	2279153.50	Картометрический метод	5.0	-
1566	-	-	378229.12	2279162.75	Картометрический метод	5.0	-
1567	-	-	378288.71	2279160.48	Картометрический метод	5.0	-
1568	-	-	378337.50	2279186.88	Картометрический метод	5.0	-
1569	-	-	378361.26	2279202.55	Картометрический метод	5.0	-
1570	-	-	378379.83	2279202.08	Картометрический метод	5.0	-
1571	-	-	378387.71	2279191.00	Картометрический метод	5.0	-
1572	-	-	378378.59	2279155.74	Картометрический метод	5.0	-
1573	-	-	378195.31	2278792.63	Картометрический метод	5.0	-
1574	-	-	378442.90	2279094.92	Картометрический метод	5.0	-
1575	-	-	378466.69	2279123.90	Картометрический метод	5.0	-
1576	-	-	378485.08	2279147.58	Картометрический метод	5.0	-
1577	-	-	378718.82	2279124.26	Картометрический метод	5.0	-
1578	-	-	378698.99	2279209.47	Картометрический метод	5.0	-
1579	-	-	378687.58	2279232.55	Картометрический метод	5.0	-
1580	-	-	378678.40	2279237.81	Картометрический метод	5.0	-
1581	-	-	378651.55	2279240.38	Картометрический метод	5.0	-
1582	-	-	378625.11	2279250.34	Картометрический метод	5.0	-
1583	-	-	378593.74	2279241.17	Картометрический метод	5.0	-
1584	-	-	378592.83	2279240.57	Картометрический метод	5.0	-
1585	-	-	378558.80	2279232.71	Картометрический метод	5.0	-
1586	-	-	378558.58	2279232.75	Картометрический метод	5.0	-
1587	-	-	378554.56	2279231.82	Картометрический метод	5.0	-
1588	-	-	378524.51	2279236.93	Картометрический метод	5.0	-
1589	-	-	378495.69	2279254.08	Картометрический метод	5.0	-
1590	-	-	378482.72	2279263.15	Картометрический метод	5.0	-

2. Сведения о характерных точках границ объекта							
Обозначение характерных точек границ	Существующие координаты, м		Измененные (уточненные) координаты, м		Метод определения координат характерной точки	Средняя квадратическая погрешность положения характерной точки (Mt), м	Описание обозначения точки на местности (при наличии)
	X	Y	X	Y			
1	2	3	4	5	6	7	8
1591	-	-	378456.79	2279281.23	Картометрический метод	5.0	-
1543	-	-	378436.90	2279301.32	Картометрический метод	5.0	-
1592	-	-	377554.96	2277861.85	Картометрический метод	5.0	-
1593	-	-	377543.05	2277861.85	Картометрический метод	5.0	-
1594	-	-	377531.38	2277857.56	Картометрический метод	5.0	-
1595	-	-	377516.37	2277837.56	Картометрический метод	5.0	-
1596	-	-	377499.46	2277808.02	Картометрический метод	5.0	-
1597	-	-	377485.17	2277796.35	Картометрический метод	5.0	-
1598	-	-	377459.21	2277795.40	Картометрический метод	5.0	-
1599	-	-	377438.01	2277803.97	Картометрический метод	5.0	-
1600	-	-	377402.76	2277749.19	Картометрический метод	5.0	-
1601	-	-	377394.42	2277728.23	Картометрический метод	5.0	-
1602	-	-	377398.71	2277722.27	Картометрический метод	5.0	-
1603	-	-	377405.38	2277722.27	Картометрический метод	5.0	-
1604	-	-	377435.63	2277748.47	Картометрический метод	5.0	-
1605	-	-	377470.88	2277765.15	Картометрический метод	5.0	-
1606	-	-	377501.13	2277768.48	Картометрический метод	5.0	-
1607	-	-	377511.13	2277755.86	Картометрический метод	5.0	-
1608	-	-	377508.75	2277739.18	Картометрический метод	5.0	-
1609	-	-	377456.59	2277703.93	Картометрический метод	5.0	-
1610	-	-	377392.76	2277663.44	Картометрический метод	5.0	-
1611	-	-	377370.84	2277637.48	Картометрический метод	5.0	-
1612	-	-	377353.22	2277602.23	Картометрический метод	5.0	-
1613	-	-	377347.85	2277575.62	Картометрический метод	5.0	-
1614	-	-	377499.73	2277452.84	Картометрический метод	5.0	-
1615	-	-	377525.54	2277464.42	Картометрический метод	5.0	-

2. Сведения о характерных точках границ объекта							
Обозначение характерных точек границ	Существующие координаты, м		Измененные (уточненные) координаты, м		Метод определения координат характерной точки	Средняя квадратическая погрешность положения характерной точки (Mt), м	Описание обозначения точки на местности (при наличии)
	X	Y	X	Y			
1	2	3	4	5	6	7	8
1616	-	-	377593.91	2277479.60	Картометрический метод	5.0	-
1617	-	-	377614.28	2277579.79	Картометрический метод	5.0	-
1618	-	-	377614.28	2277830.40	Картометрический метод	5.0	-
1619	-	-	377596.88	2277833.27	Картометрический метод	5.0	-
1620	-	-	377575.92	2277850.18	Картометрический метод	5.0	-
1592	-	-	377554.96	2277861.85	Картометрический метод	5.0	-
1621	-	-	377886.82	2267559.57	Картометрический метод	5.0	-
1622	-	-	377881.69	2267537.10	Картометрический метод	5.0	-
1623	-	-	377861.52	2267504.71	Картометрический метод	5.0	-
1624	-	-	377836.39	2267479.85	Картометрический метод	5.0	-
1625	-	-	377818.70	2267444.95	Картометрический метод	5.0	-
1626	-	-	377803.62	2267430.04	Картометрический метод	5.0	-
1627	-	-	377763.47	2267402.76	Картометрический метод	5.0	-
1628	-	-	377743.32	2267375.37	Картометрический метод	5.0	-
1629	-	-	377718.11	2267335.51	Картометрический метод	5.0	-
1630	-	-	377692.91	2267298.16	Картометрический метод	5.0	-
1631	-	-	377648.47	2267210.48	Картометрический метод	5.0	-
1632	-	-	377785.10	2267135.98	Картометрический метод	5.0	-
1633	-	-	377803.04	2267177.65	Картометрический метод	5.0	-
1634	-	-	377810.76	2267172.76	Картометрический метод	5.0	-
1635	-	-	378012.26	2267549.90	Картометрический метод	5.0	-
1621	-	-	377886.82	2267559.57	Картометрический метод	5.0	-
1636	-	-	388711.74	2268364.46	Картометрический метод	5.0	-
1637	-	-	388695.14	2268358.18	Картометрический метод	5.0	-
1638	-	-	388680.30	2268344.63	Картометрический метод	5.0	-
1639	-	-	388660.47	2268301.91	Картометрический метод	5.0	-

2. Сведения о характерных точках границ объекта							
Обозначение характерных точек границ	Существующие координаты, м		Измененные (уточненные) координаты, м		Метод определения координат характерной точки	Средняя квадратическая погрешность положения характерной точки (Mt), м	Описание обозначения точки на местности (при наличии)
	X	Y	X	Y			
1	2	3	4	5	6	7	8
1640	-	-	388633.23	2268233.07	Картометрический метод	5.0	-
1641	-	-	388527.21	2268261.05	Картометрический метод	5.0	-
1642	-	-	388532.41	2268258.61	Картометрический метод	5.0	-
1643	-	-	388561.45	2268242.70	Картометрический метод	5.0	-
1644	-	-	388590.70	2268223.83	Картометрический метод	5.0	-
1645	-	-	388703.43	2268149.21	Картометрический метод	5.0	-
1646	-	-	388761.50	2268111.74	Картометрический метод	5.0	-
1647	-	-	388800.37	2268085.58	Картометрический метод	5.0	-
1648	-	-	388848.40	2268053.93	Картометрический метод	5.0	-
1649	-	-	388853.79	2268069.28	Картометрический метод	5.0	-
1650	-	-	388877.97	2268113.28	Картометрический метод	5.0	-
1651	-	-	388888.98	2268136.37	Картометрический метод	5.0	-
1652	-	-	388897.77	2268171.55	Картометрический метод	5.0	-
1653	-	-	388920.86	2268207.84	Картометрический метод	5.0	-
1654	-	-	388936.39	2268227.36	Картометрический метод	5.0	-
1655	-	-	388942.52	2268235.57	Картометрический метод	5.0	-
1656	-	-	388908.85	2268259.52	Картометрический метод	5.0	-
1657	-	-	388879.08	2268280.68	Картометрический метод	5.0	-
1658	-	-	388846.92	2268290.58	Картометрический метод	5.0	-
1659	-	-	388861.72	2268317.25	Картометрический метод	5.0	-
1660	-	-	388849.57	2268317.25	Картометрический метод	5.0	-
1661	-	-	388812.45	2268325.13	Картометрический метод	5.0	-
1662	-	-	388770.08	2268347.63	Картометрический метод	5.0	-
1663	-	-	388745.28	2268360.43	Картометрический метод	5.0	-
1636	-	-	388711.74	2268364.46	Картометрический метод	5.0	-
1664	-	-	388424.55	2268275.97	Картометрический метод	5.0	-



2. Сведения о характерных точках границ объекта							
Обозначение характерных точек границ	Существующие координаты, м		Измененные (уточненные) координаты, м		Метод определения координат характерной точки	Средняя квадратическая погрешность положения характерной точки (Mt), м	Описание обозначения точки на местности (при наличии)
	X	Y	X	Y			
1	2	3	4	5	6	7	8
1665	-	-	388421.64	2268145.10	Картометрический метод	5.0	-
1666	-	-	388456.78	2268148.48	Картометрический метод	5.0	-
1667	-	-	388545.05	2268152.26	Картометрический метод	5.0	-
1668	-	-	388545.42	2268135.11	Картометрический метод	5.0	-
1669	-	-	388549.18	2267960.94	Картометрический метод	5.0	-
1670	-	-	388566.70	2267954.96	Картометрический метод	5.0	-
1671	-	-	388594.27	2267954.67	Картометрический метод	5.0	-
1672	-	-	388609.13	2267950.88	Картометрический метод	5.0	-
1673	-	-	388665.47	2267937.87	Картометрический метод	5.0	-
1674	-	-	388702.71	2267932.77	Картометрический метод	5.0	-
1675	-	-	388728.65	2267940.26	Картометрический метод	5.0	-
1676	-	-	388737.88	2267953.79	Картометрический метод	5.0	-
1677	-	-	388740.57	2267990.84	Картометрический метод	5.0	-
1678	-	-	388740.84	2268020.07	Картометрический метод	5.0	-
1679	-	-	388744.70	2268052.43	Картометрический метод	5.0	-
1680	-	-	388747.66	2268071.97	Картометрический метод	5.0	-
1681	-	-	388756.60	2268080.98	Картометрический метод	5.0	-
1682	-	-	388761.06	2268084.80	Картометрический метод	5.0	-
1683	-	-	388763.98	2268087.30	Картометрический метод	5.0	-
1684	-	-	388606.94	2268185.62	Картометрический метод	5.0	-
1685	-	-	388545.02	2268225.43	Картометрический метод	5.0	-
1686	-	-	388483.10	2268256.37	Картометрический метод	5.0	-
1664	-	-	388424.55	2268275.97	Картометрический метод	5.0	-
1687	-	-	381823.66	2277804.84	Картометрический метод	5.0	-
1688	-	-	381792.19	2277782.23	Картометрический метод	5.0	-
1689	-	-	381739.77	2277796.07	Картометрический метод	5.0	-

2. Сведения о характерных точках границ объекта							
Обозначение характерных точек границ	Существующие координаты, м		Измененные (уточненные) координаты, м		Метод определения координат характерной точки	Средняя квадратическая погрешность положения характерной точки (Mt), м	Описание обозначения точки на местности (при наличии)
	X	Y	X	Y			
1	2	3	4	5	6	7	8
1690	-	-	381731.26	2277787.93	Картометрический метод	5.0	-
1691	-	-	381721.30	2277725.74	Картометрический метод	5.0	-
1692	-	-	381706.74	2277672.47	Картометрический метод	5.0	-
1693	-	-	381703.54	2277615.03	Картометрический метод	5.0	-
1694	-	-	381621.29	2277577.12	Картометрический метод	5.0	-
1695	-	-	381602.18	2277545.50	Картометрический метод	5.0	-
1696	-	-	381614.72	2277520.42	Картометрический метод	5.0	-
1697	-	-	381654.34	2277540.23	Картометрический метод	5.0	-
1698	-	-	381696.01	2277551.69	Картометрический метод	5.0	-
1699	-	-	381764.76	2277546.48	Картометрический метод	5.0	-
1700	-	-	381847.12	2277523.89	Картометрический метод	5.0	-
1701	-	-	381915.96	2277711.15	Картометрический метод	5.0	-
1702	-	-	381873.08	2277773.26	Картометрический метод	5.0	-
1703	-	-	381839.40	2277782.02	Картометрический метод	5.0	-
1687	-	-	381823.66	2277804.84	Картометрический метод	5.0	-
1704	-	-	380628.05	2266802.27	Картометрический метод	5.0	-
1705	-	-	380452.73	2266800.67	Картометрический метод	5.0	-
1706	-	-	380372.95	2266799.94	Картометрический метод	5.0	-
1707	-	-	380375.95	2266772.50	Картометрический метод	5.0	-
1708	-	-	380362.18	2266729.13	Картометрический метод	5.0	-
1709	-	-	380364.13	2266683.29	Картометрический метод	5.0	-
1710	-	-	380366.69	2266683.45	Картометрический метод	5.0	-
1711	-	-	380366.81	2266681.93	Картометрический метод	5.0	-
1712	-	-	380383.38	2266673.07	Картометрический метод	5.0	-
1713	-	-	380462.64	2266669.56	Картометрический метод	5.0	-
1714	-	-	380519.23	2266683.55	Картометрический метод	5.0	-

2. Сведения о характерных точках границ объекта							
Обозначение характерных точек границ	Существующие координаты, м		Измененные (уточненные) координаты, м		Метод определения координат характерной точки	Средняя квадратическая погрешность положения характерной точки (Mt), м	Описание обозначения точки на местности (при наличии)
	X	Y	X	Y			
1	2	3	4	5	6	7	8
1715	-	-	380630.81	2266678.81	Картометрический метод	5.0	-
1704	-	-	380628.05	2266802.27	Картометрический метод	5.0	-
1716	-	-	382419.00	2277259.47	Картометрический метод	5.0	-
1717	-	-	382418.19	2277259.28	Картометрический метод	5.0	-
1718	-	-	382386.28	2277250.98	Картометрический метод	5.0	-
1719	-	-	382375.41	2277258.70	Картометрический метод	5.0	-
1720	-	-	382357.68	2277256.70	Картометрический метод	5.0	-
1721	-	-	382343.20	2277244.18	Картометрический метод	5.0	-
1722	-	-	382338.44	2277215.34	Картометрический метод	5.0	-
1723	-	-	382335.93	2277189.02	Картометрический метод	5.0	-
1724	-	-	382331.84	2277190.90	Картометрический метод	5.0	-
1725	-	-	382324.59	2277206.52	Картометрический метод	5.0	-
1726	-	-	382323.98	2277216.39	Картометрический метод	5.0	-
1727	-	-	382319.41	2277229.92	Картометрический метод	5.0	-
1728	-	-	382278.60	2277239.88	Картометрический метод	5.0	-
1729	-	-	382267.07	2277203.18	Картометрический метод	5.0	-
1730	-	-	382262.59	2277139.92	Картометрический метод	5.0	-
1731	-	-	382266.57	2277103.03	Картометрический метод	5.0	-
1732	-	-	382281.92	2277078.64	Картометрический метод	5.0	-
1733	-	-	382258.26	2277012.72	Картометрический метод	5.0	-
1734	-	-	382396.30	2277024.93	Картометрический метод	5.0	-
1735	-	-	382396.88	2277024.96	Картометрический метод	5.0	-
1736	-	-	382398.64	2277062.87	Картометрический метод	5.0	-
1737	-	-	382403.46	2277138.55	Картометрический метод	5.0	-
1716	-	-	382419.00	2277259.47	Картометрический метод	5.0	-
1738	-	-	381617.24	2274548.61	Картометрический метод	5.0	-

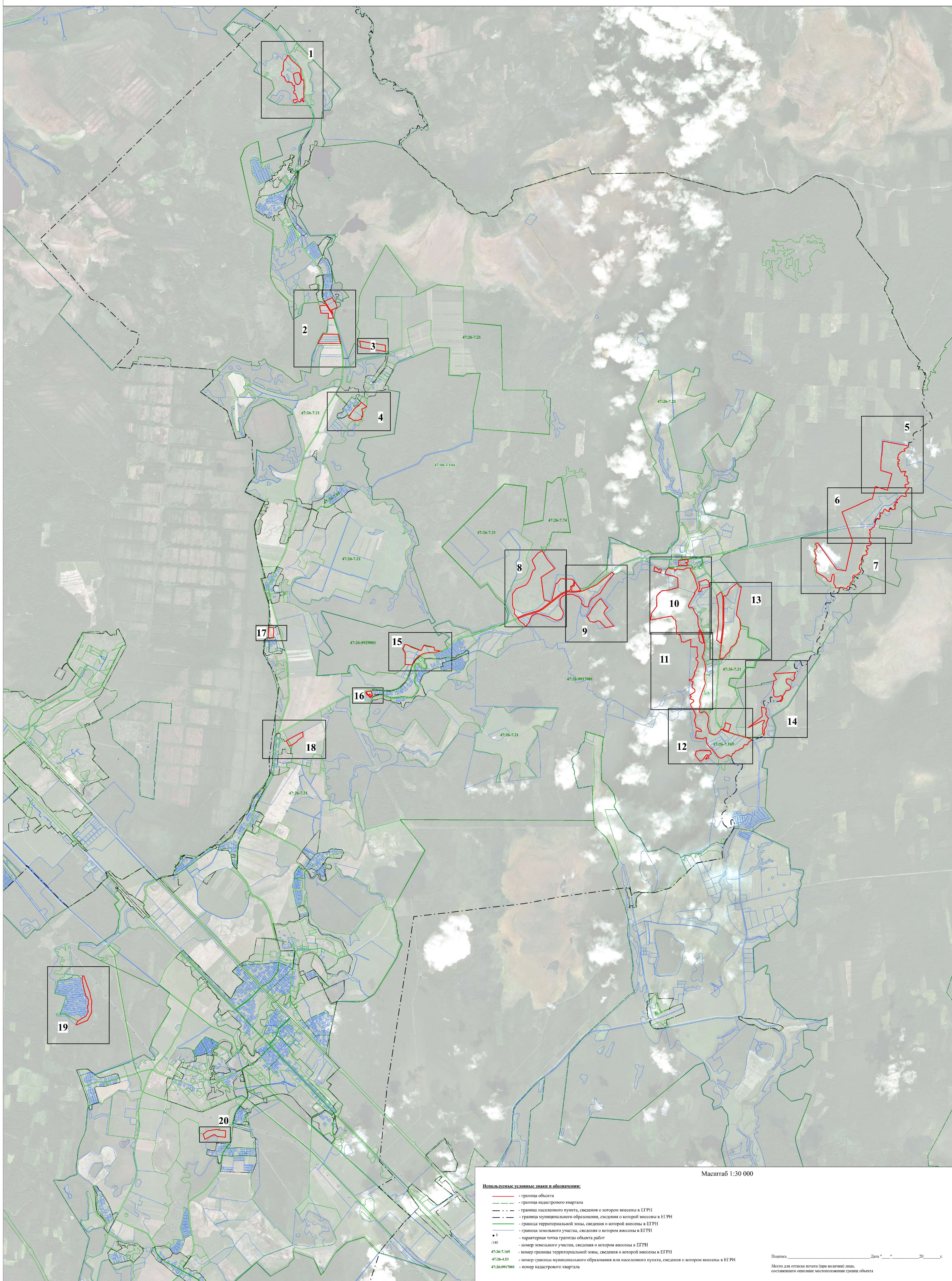
2. Сведения о характерных точках границ объекта							
Обозначение характерных точек границ	Существующие координаты, м		Измененные (уточненные) координаты, м		Метод определения координат характерной точки	Средняя квадратическая погрешность положения характерной точки (Mt), м	Описание обозначения точки на местности (при наличии)
	X	Y	X	Y			
1	2	3	4	5	6	7	8
1739	-	-	381612.03	2274525.12	Картометрический метод	5.0	-
1740	-	-	381606.24	2274490.69	Картометрический метод	5.0	-
1741	-	-	381600.01	2274440.23	Картометрический метод	5.0	-
1742	-	-	381597.66	2274378.11	Картометрический метод	5.0	-
1743	-	-	381600.20	2274313.53	Картометрический метод	5.0	-
1744	-	-	381603.10	2274314.35	Картометрический метод	5.0	-
1745	-	-	381644.87	2274326.15	Картометрический метод	5.0	-
1746	-	-	381705.71	2274324.29	Картометрический метод	5.0	-
1747	-	-	381717.69	2274337.14	Картометрический метод	5.0	-
1748	-	-	381733.48	2274383.53	Картометрический метод	5.0	-
1749	-	-	381831.38	2274393.44	Картометрический метод	5.0	-
1750	-	-	381696.84	2274498.33	Картометрический метод	5.0	-
1751	-	-	381666.19	2274519.91	Картометрический метод	5.0	-
1738	-	-	381617.24	2274548.61	Картометрический метод	5.0	-
1752	-	-	378268.78	2278355.47	Картометрический метод	5.0	-
1753	-	-	378099.14	2278296.07	Картометрический метод	5.0	-
1754	-	-	378113.10	2278247.51	Картометрический метод	5.0	-
1755	-	-	378130.85	2278201.22	Картометрический метод	5.0	-
1756	-	-	378156.11	2278154.74	Картометрический метод	5.0	-
1757	-	-	378200.76	2278193.83	Картометрический метод	5.0	-
1758	-	-	378220.59	2278205.02	Картометрический метод	5.0	-
1759	-	-	378274.41	2278205.65	Картометрический метод	5.0	-
1760	-	-	378316.89	2278218.05	Картометрический метод	5.0	-
1752	-	-	378268.78	2278355.47	Картометрический метод	5.0	-
1761	-	-	382164.15	2276584.03	Картометрический метод	5.0	-
1762	-	-	382114.41	2276569.92	Картометрический метод	5.0	-

2. Сведения о характерных точках границ объекта							
Обозначение характерных точек границ	Существующие координаты, м		Измененные (уточненные) координаты, м		Метод определения координат характерной точки	Средняя квадратическая погрешность положения характерной точки (Mt), м	Описание обозначения точки на местности (при наличии)
	X	Y	X	Y			
1	2	3	4	5	6	7	8
1763	-	-	382076.41	2276565.50	Картометрический метод	5.0	-
1764	-	-	382122.56	2276390.61	Картометрический метод	5.0	-
1765	-	-	382230.34	2276412.90	Картометрический метод	5.0	-
1766	-	-	382219.86	2276433.95	Картометрический метод	5.0	-
1767	-	-	382201.39	2276460.71	Картометрический метод	5.0	-
1768	-	-	382179.62	2276489.12	Картометрический метод	5.0	-
1769	-	-	382156.74	2276509.26	Картометрический метод	5.0	-
1770	-	-	382141.31	2276518.08	Картометрический метод	5.0	-
1771	-	-	382148.47	2276524.15	Картометрический метод	5.0	-
1772	-	-	382168.87	2276534.36	Картометрический метод	5.0	-
1773	-	-	382175.95	2276541.41	Картометрический метод	5.0	-
1774	-	-	382175.67	2276558.37	Картометрический метод	5.0	-
1761	-	-	382164.15	2276584.03	Картометрический метод	5.0	-
1775	-	-	378923.86	2269288.60	Картометрический метод	5.0	-
1776	-	-	378975.88	2269233.09	Картометрический метод	5.0	-
1777	-	-	378949.33	2269208.79	Картометрический метод	5.0	-
1778	-	-	378965.34	2269188.37	Картометрический метод	5.0	-
1779	-	-	378977.97	2269177.64	Картометрический метод	5.0	-
1780	-	-	379029.17	2269150.37	Картометрический метод	5.0	-
1781	-	-	379040.56	2269183.29	Картометрический метод	5.0	-
1782	-	-	379052.68	2269268.31	Картометрический метод	5.0	-
1783	-	-	379022.28	2269277.49	Картометрический метод	5.0	-
1784	-	-	378958.66	2269296.71	Картометрический метод	5.0	-
1785	-	-	378937.49	2269300.82	Картометрический метод	5.0	-
1775	-	-	378923.86	2269288.60	Картометрический метод	5.0	-
1786	-	-	379023.15	2269132.77	Картометрический метод	5.0	-

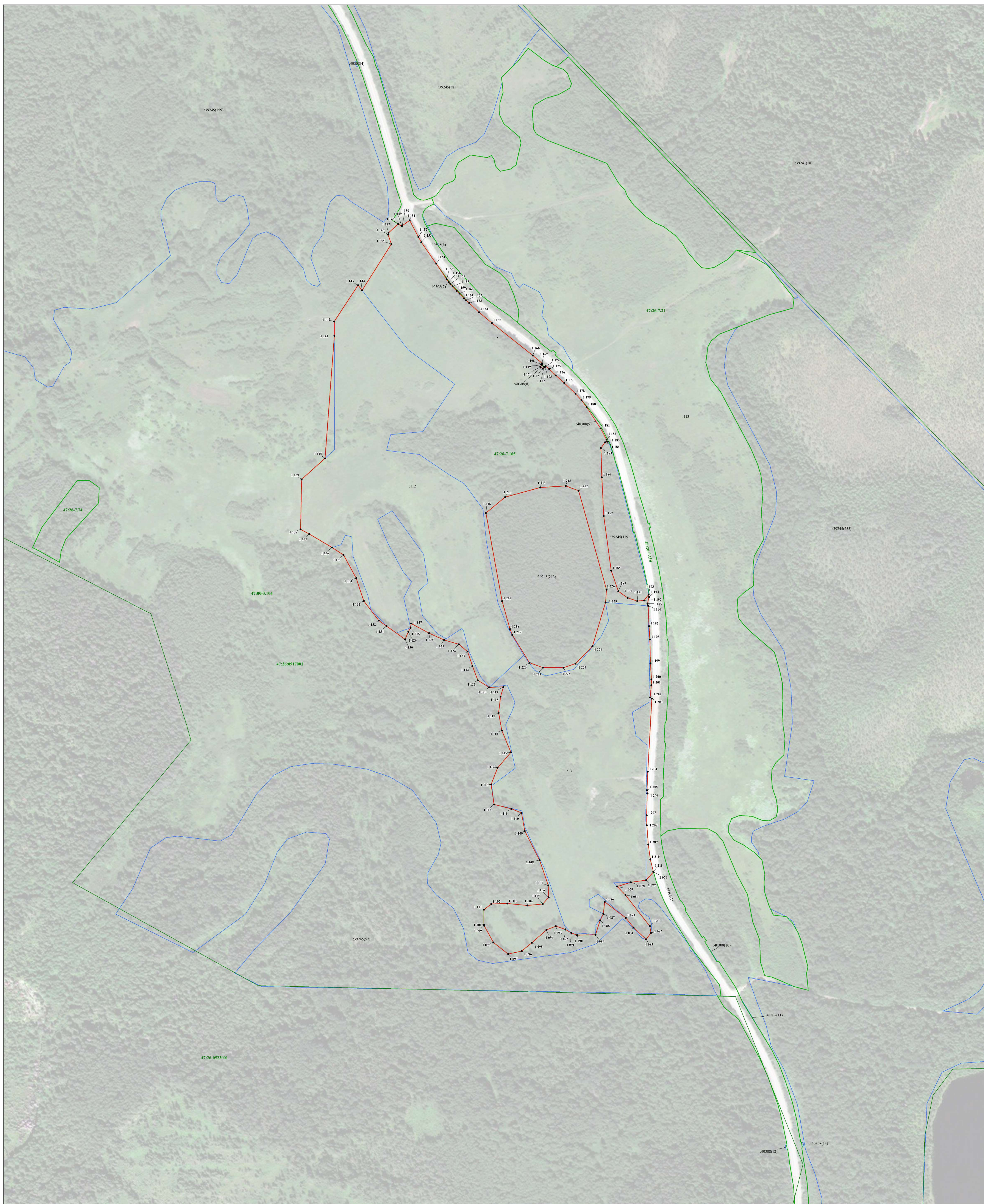




Обзорная схема границ объекта с указанием расположения листов плана границ







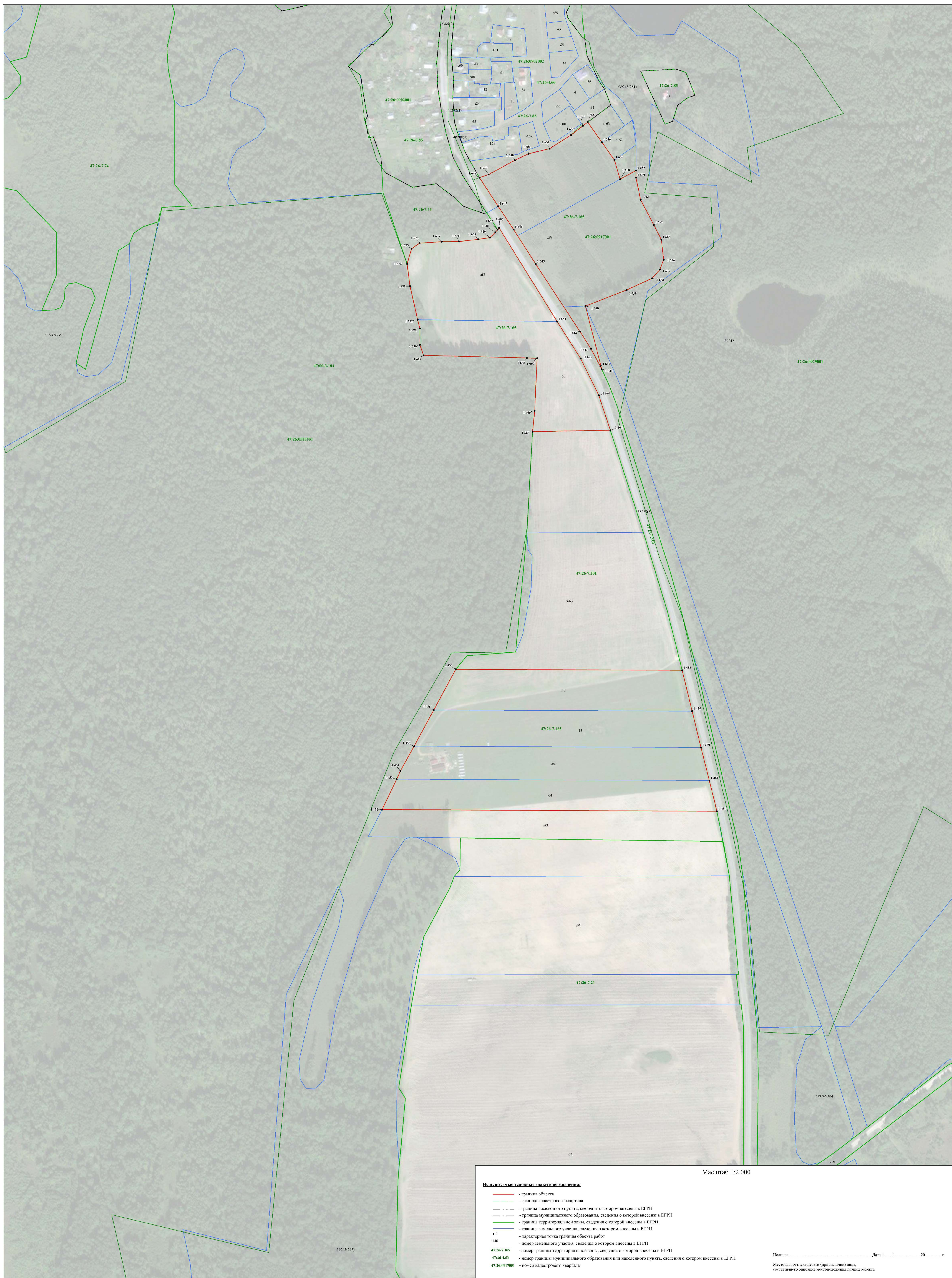
Масштаб 1:2 000

**Используются условные знаки и обозначения:**

- граница объекта
- граница кадастрового квартала
- граница населенного пункта, сведения о котором внесены в ЕГРН
- граница муниципального образования, сведения о которой внесены в ЕГРН
- граница территориальной зоны, сведения о которой внесены в ЕГРН
- граница земельного участка, сведения о котором внесены в ЕГРН
- 1 - характеристика точки границы объекта работ
- 1:40 - номер земельного участка, сведения о котором внесены в ЕГРН
- 47:26-7.165 - номер границы территориальной зоны, сведения о которой внесены в ЕГРН
- 47:26-4.53 - номер границы муниципального образования или населенного пункта, сведения о котором внесены в ЕГРН
- 47:26-0917001 - номер кадастрового квартала

После: \_\_\_\_\_ Дата: " \_\_\_\_ " \_\_\_\_ г.  
Место для отписки почтой (при наличии) аиш.  
составленного описи местоположения границ объекта



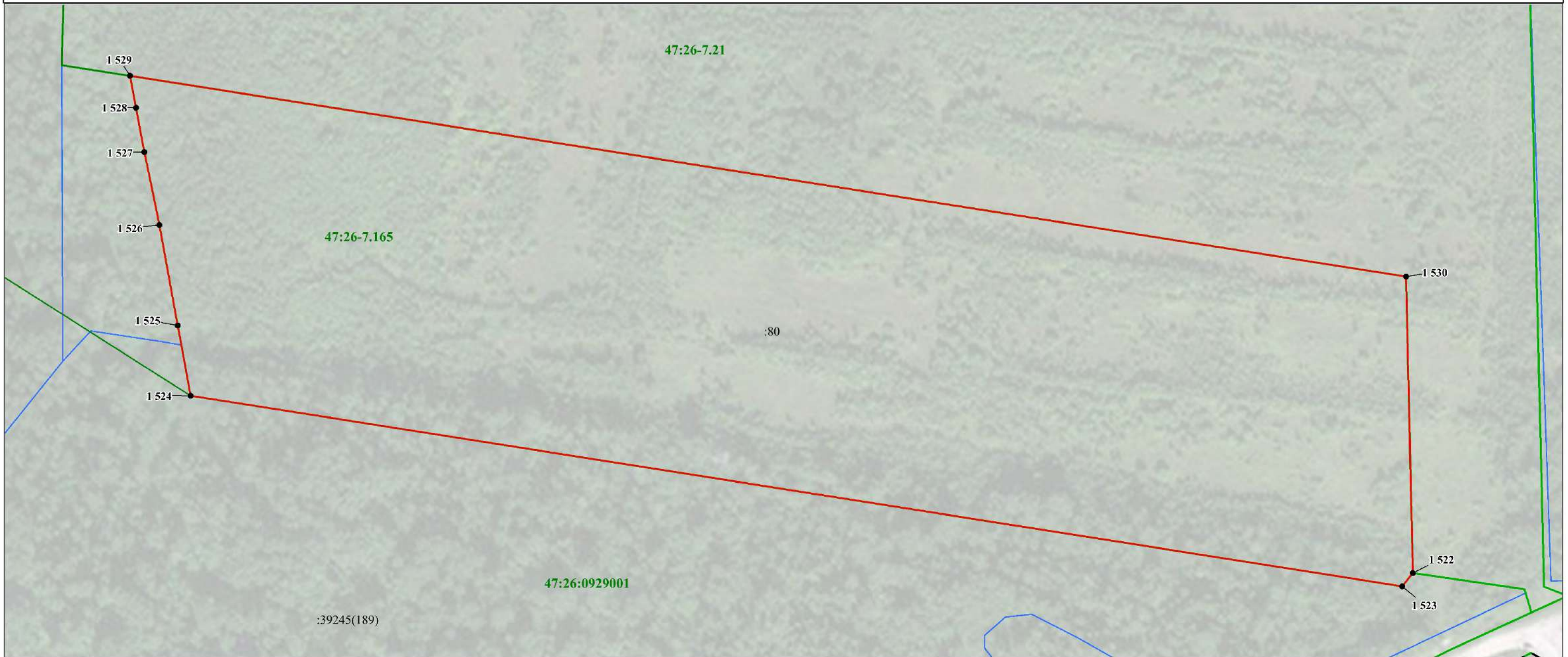




Раздел 4

План границ объекта

Выносной лист 3



**Используемые условные знаки и обозначения:**

Масштаб 1:2000

- - граница объекта
- - - - граница кадастрового квартала
- . . - - граница населенного пункта, сведения о котором внесены в ЕГРН
- - - - граница муниципального образования, сведения о которой внесены в ЕГРН
- - граница территориальной зоны, сведения о которой внесены в ЕГРН
- - граница земельного участка, сведения о котором внесены в ЕГРН
- 1 - характерная точка границы объекта работ
- :140 - номер земельного участка, сведения о котором внесены в ЕГРН
- 47:26-7.165 - номер границы территориальной зоны, сведения о которой внесены в ЕГРН
- 47:26-4.53 - номер границы муниципального образования или населенного пункта, сведения о котором внесены в ЕГРН
- 47:26:0917001 - номер кадастрового квартала

Подпись \_\_\_\_\_ Дата " \_\_\_\_ " \_\_\_\_ 20 \_\_\_\_ г.

Место для оттиска печати (при наличии) лица,  
составившего описание местоположения границ объекта



Раздел 4

План границ

Выносной лист 4



Масштаб 1:2 000

**Используемые условные знаки и обозначения:**

- - граница объекта
- - граница кадастрового квартала
- - граница населенного пункта, сведения о котором внесены в ЕГРН
- - граница муниципального образования, сведения о которой внесены в ЕГРН
- - граница территориальной зоны, сведения о которой внесены в ЕГРН
- - граница земельного участка, сведения о котором внесены в ЕГРН
- 1 - характеристическая точка границы объекта работ
- :140 - номер земельного участка, сведения о котором внесены в ЕГРН
- 47:26-7.165 - номер границы территориальной зоны, сведения о которой внесены в ЕГРН
- 47:26-4.53 - номер границы муниципального образования или населенного пункта, сведения о котором внесены в ЕГРН
- 47:26:0917001 - номер кадастрового квартала

Подпись \_\_\_\_\_ Дата " \_\_\_\_ " \_\_\_\_ 20 \_\_\_\_ г.

Место для оттиска печати (при наличии) лица, составившего описание местоположения границ объекта

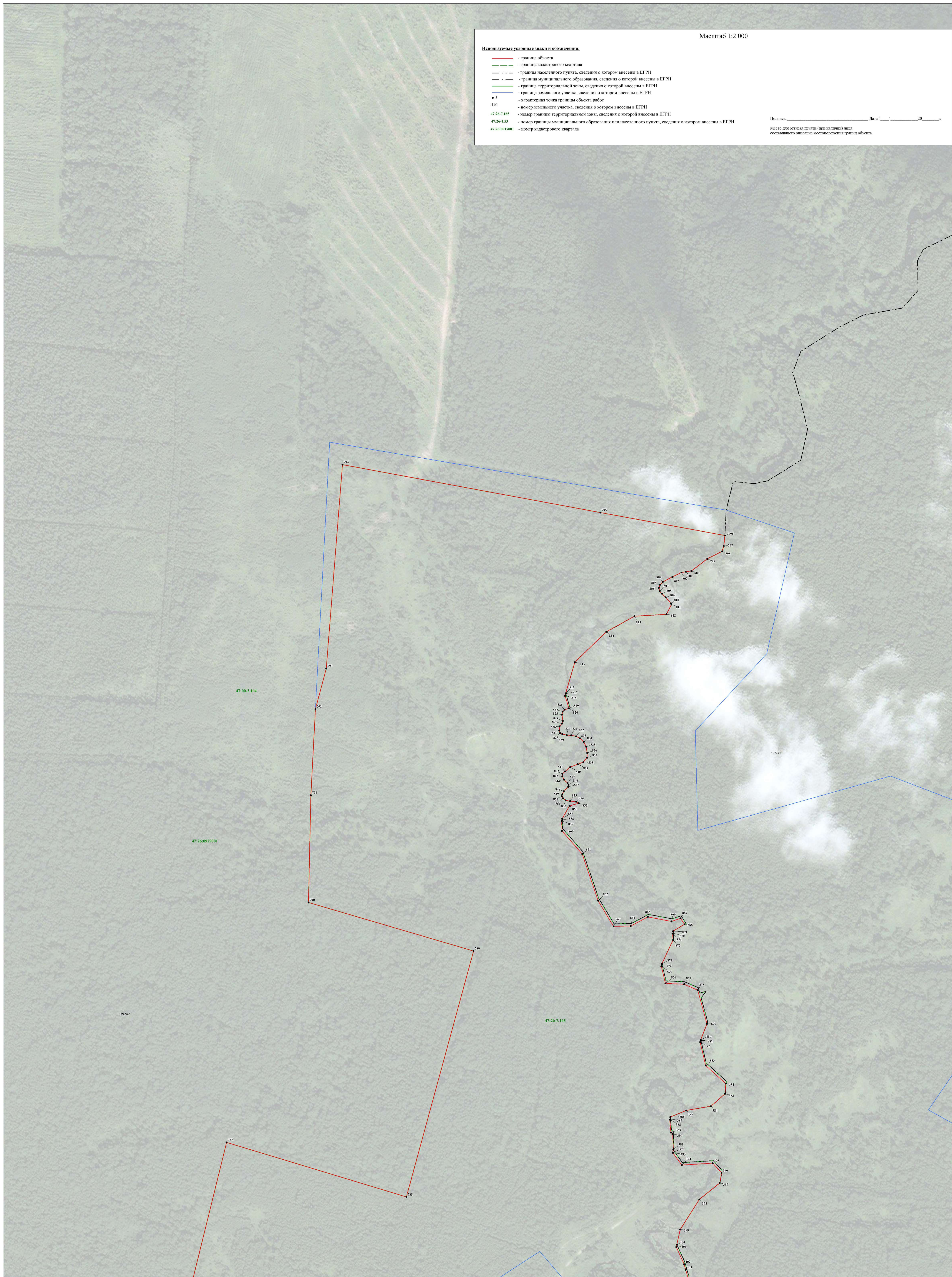


Масштаб 1:2 000

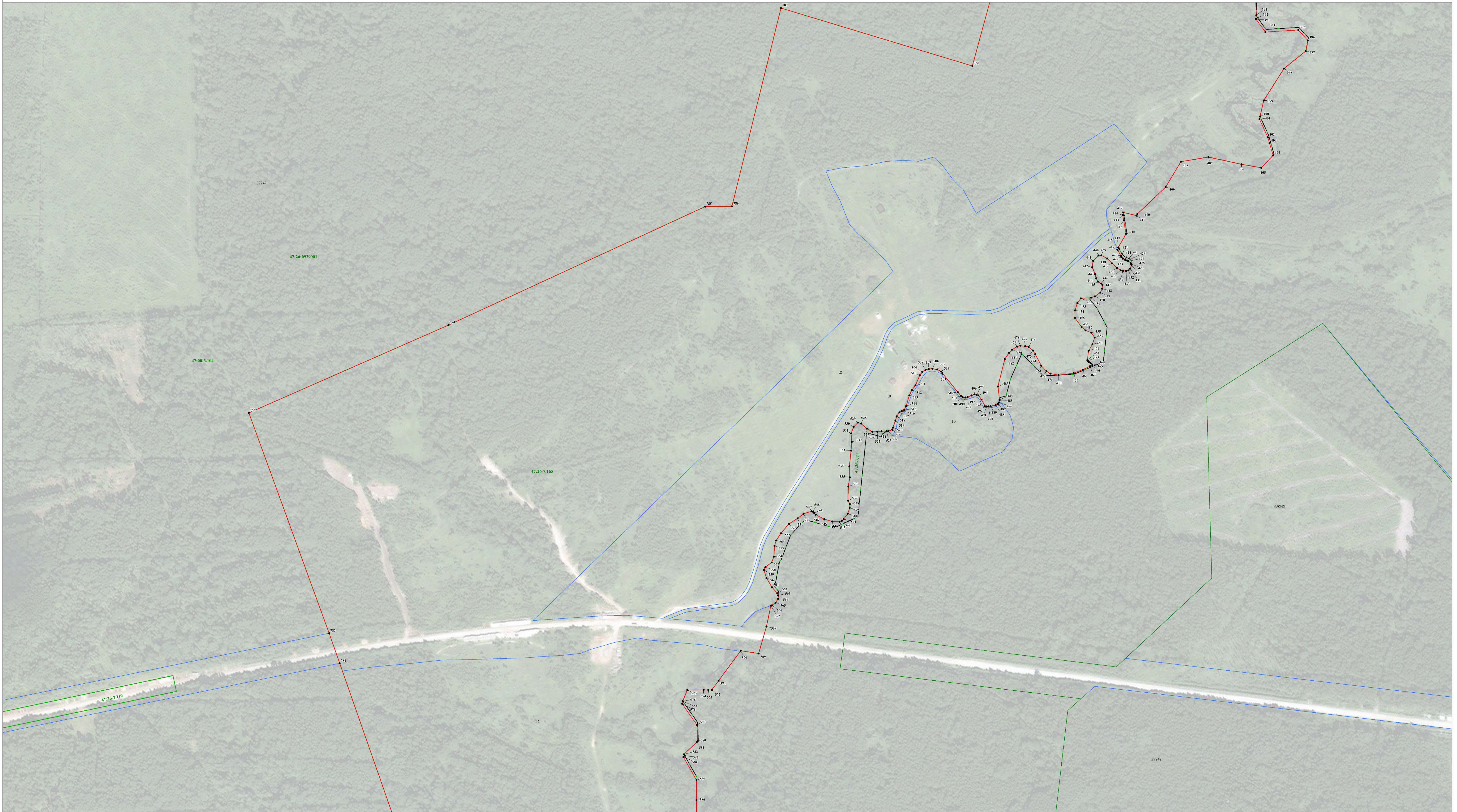
Используемые условные знаки и обозначения:

- граница объекта
- граница кадастрового квартала
- граница населенного пункта, сведения о котором внесены в ЕГРН
- граница муниципального образования, сведения о которой внесены в ЕГРН
- граница территориальной зоны, сведения о которой внесены в ЕГРН
- граница земельного участка, сведения о котором внесены в ЕГРН
- 1 — характерная точка границы объекта работ
- 140 — номер земельного участка, сведения о котором внесены в ЕГРН
- 47:26-7.165 — номер границы территориальной зоны, сведения о которой внесены в ЕГРН
- 47:26-4.53 — номер границы муниципального образования для населенного пункта, сведения о котором внесены в ЕГРН
- 47:26-0917801 — номер кадастрового квартала

Подпись \_\_\_\_\_ Дата " \_\_\_\_ " \_\_\_\_ г.  
Место для отписки печати (при наличии) лица, составившего описание местоположения границ объекта







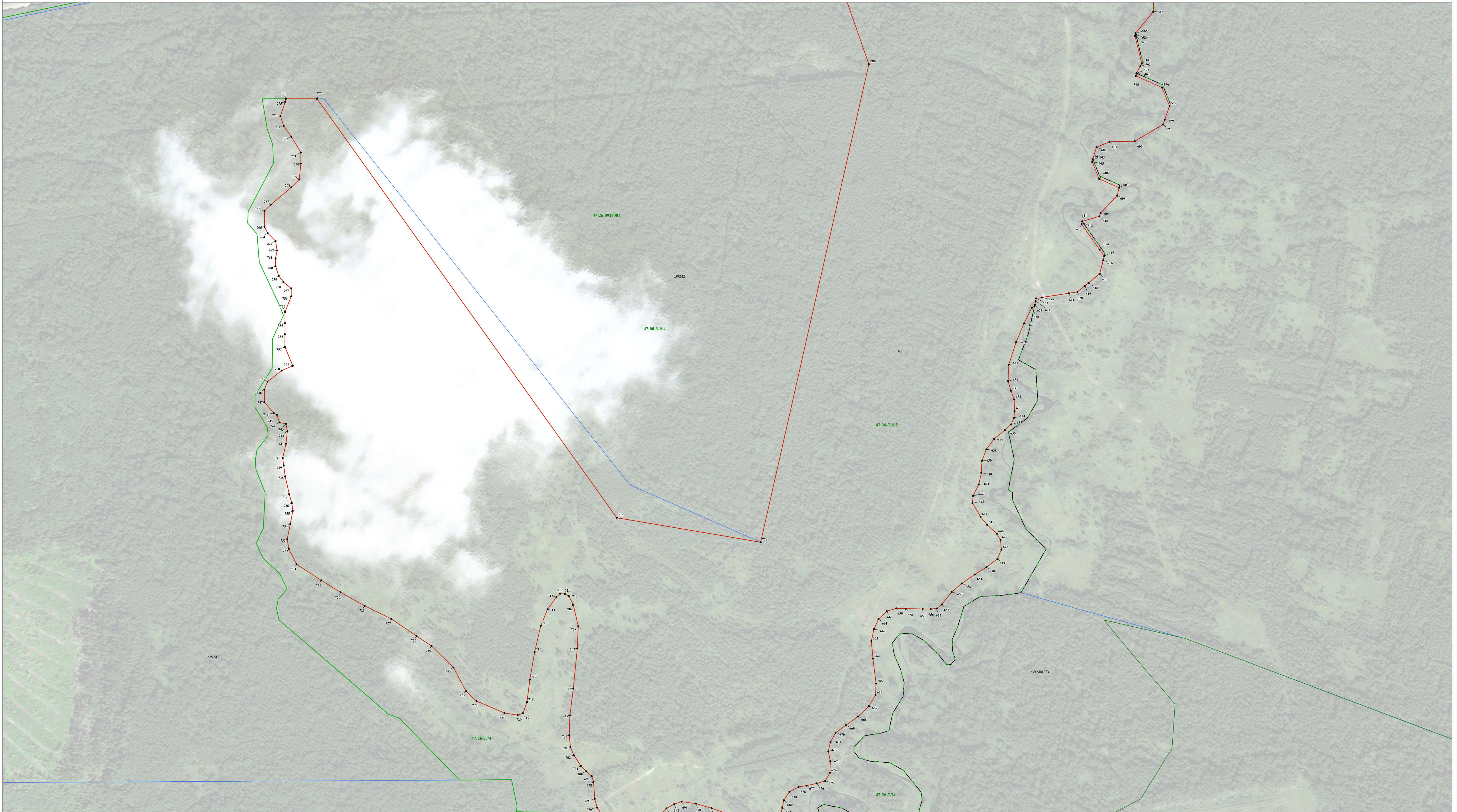
Масштаб 1:2 000

**Используемые условные знаки и обозначения:**

- граница объекта
- граница кадастрового квартала
- граница населенного пункта, сведения о котором внесены в ЕГРН
- граница муниципального образования, сведения о которой внесены в ЕГРН
- граница территориальной зоны, сведения о которой внесены в ЕГРН
- граница земельного участка, сведения о котором внесены в ЕГРН
- — характерная точка границы объекта работ
- 1:40 — номер земельного участка, сведения о котором внесены в ЕГРН
- 47:26-7.165 — номер границы территориальной зоны, сведения о которой внесены в ЕГРН
- 47:26-4.53 — номер границы муниципального образования или населенного пункта, сведения о котором внесены в ЕГРН
- 47:26:0917001 — номер кадастрового квартала

Подпись \_\_\_\_\_ Дата "\_\_\_" \_\_\_\_ 20\_\_ г.  
Место для отписки печати (при наличии) лица, составившего описание местоположения границ объекта





Масштаб 1:2 000

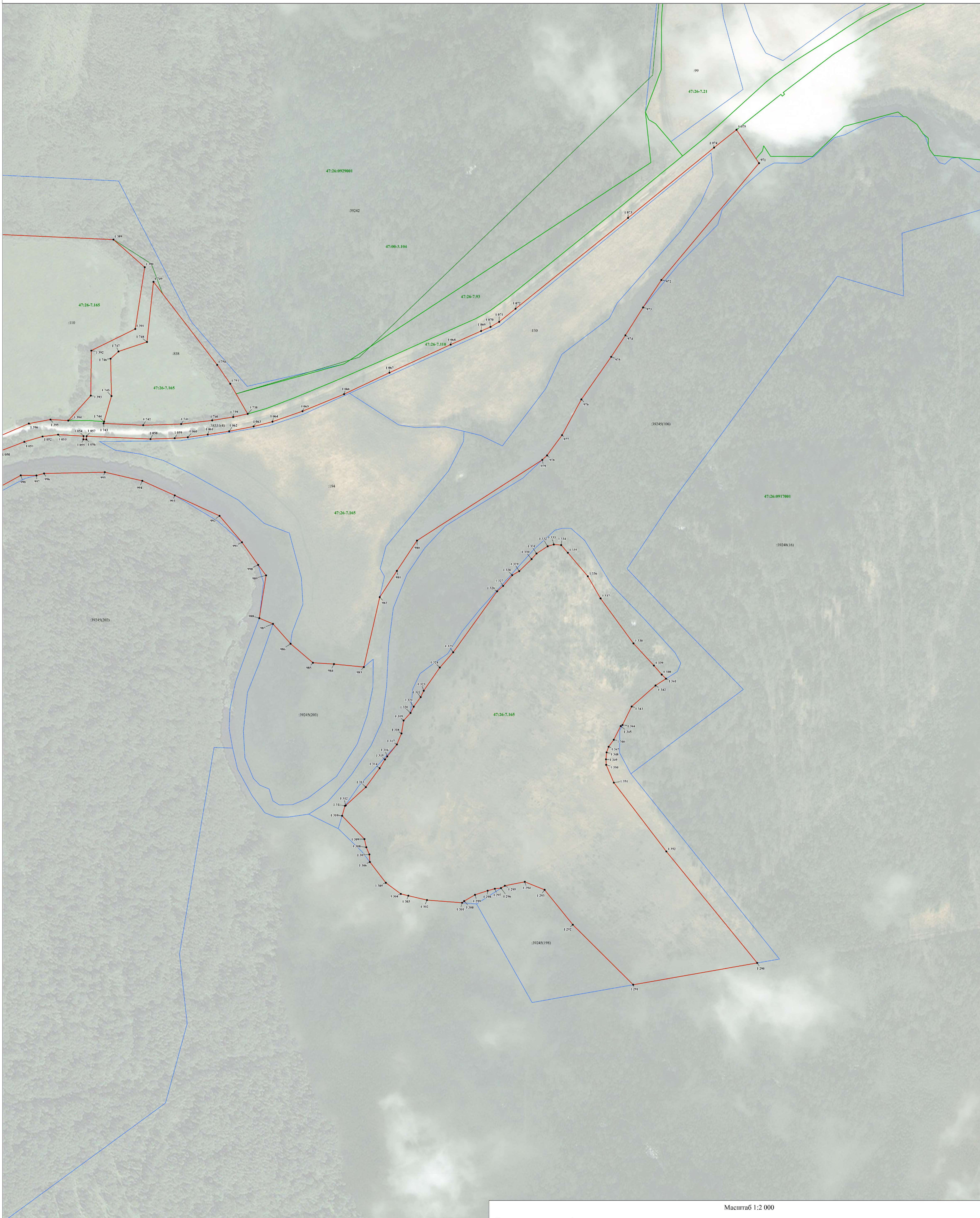
- Используемые условные знаки и обозначения:**
- граница объекта
  - граница кадастрового квартала
  - граница населенного пункта, сведения о котором внесены в ЕГРН
  - граница муниципального образования, сведения о котором внесены в ЕГРН
  - граница территориальной зоны, сведения о которой внесены в ЕГРН
  - граница земельного участка, сведения о котором внесены в ЕГРН
  - — характеристика точки границы объекта работ
  - 1:40 — номер земельного участка, сведения о котором внесены в ЕГРН
  - 47:26-7.165 — номер границы территориальной зоны, сведения о которой внесены в ЕГРН
  - 47:26-4.53 — номер границы муниципального образования или населенного пункта, сведения о котором внесены в ЕГРН
  - 47:26:0917001 — номер кадастрового квартала

Подпись \_\_\_\_\_ Дата "\_\_\_" \_\_\_\_ 20\_\_ г.  
Место для отписки печати (при наличии) лица, составившего описание местоположения границ объекта









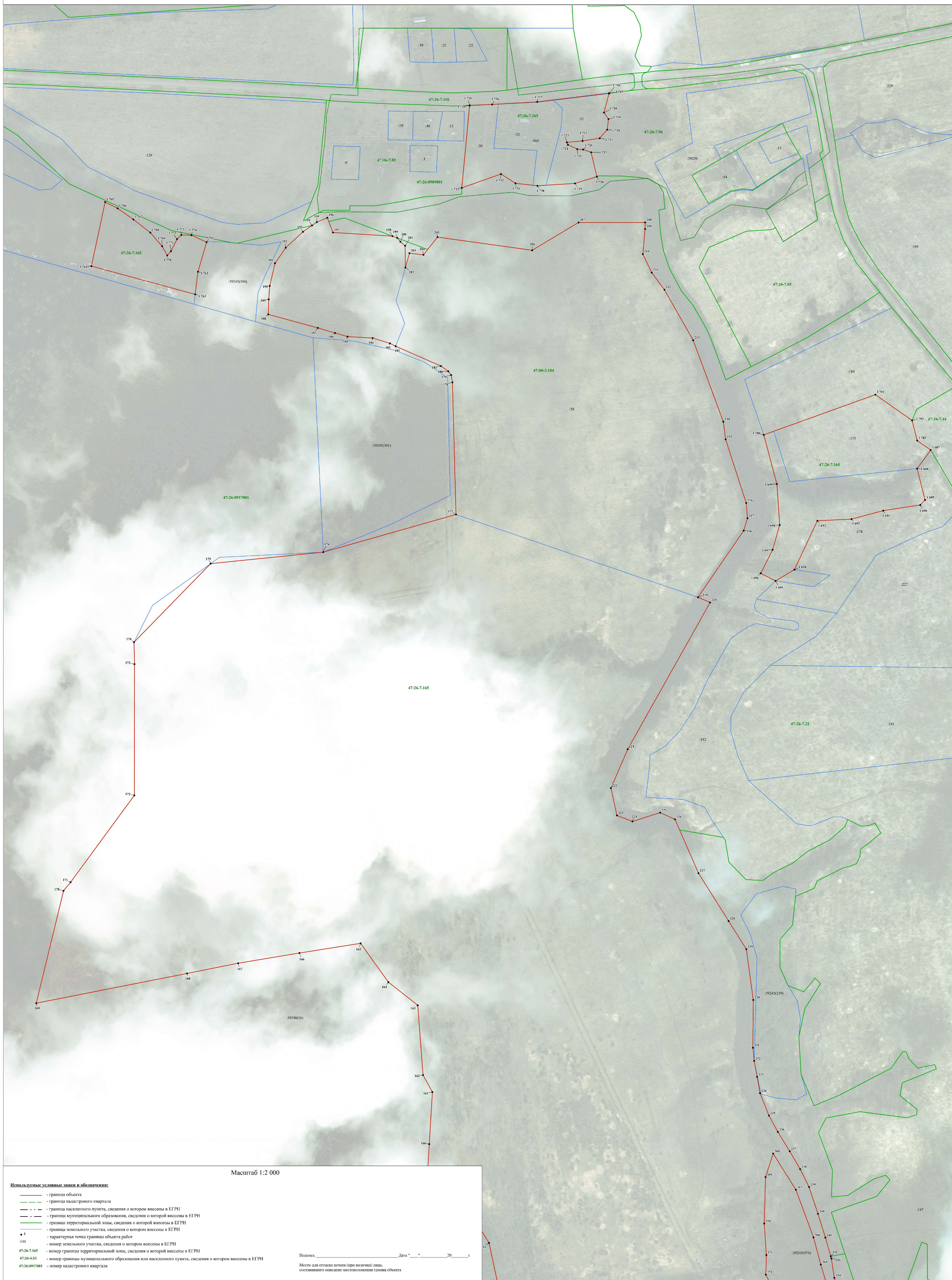
Масштаб 1:2 000

**Используемые условные знаки и обозначения:**

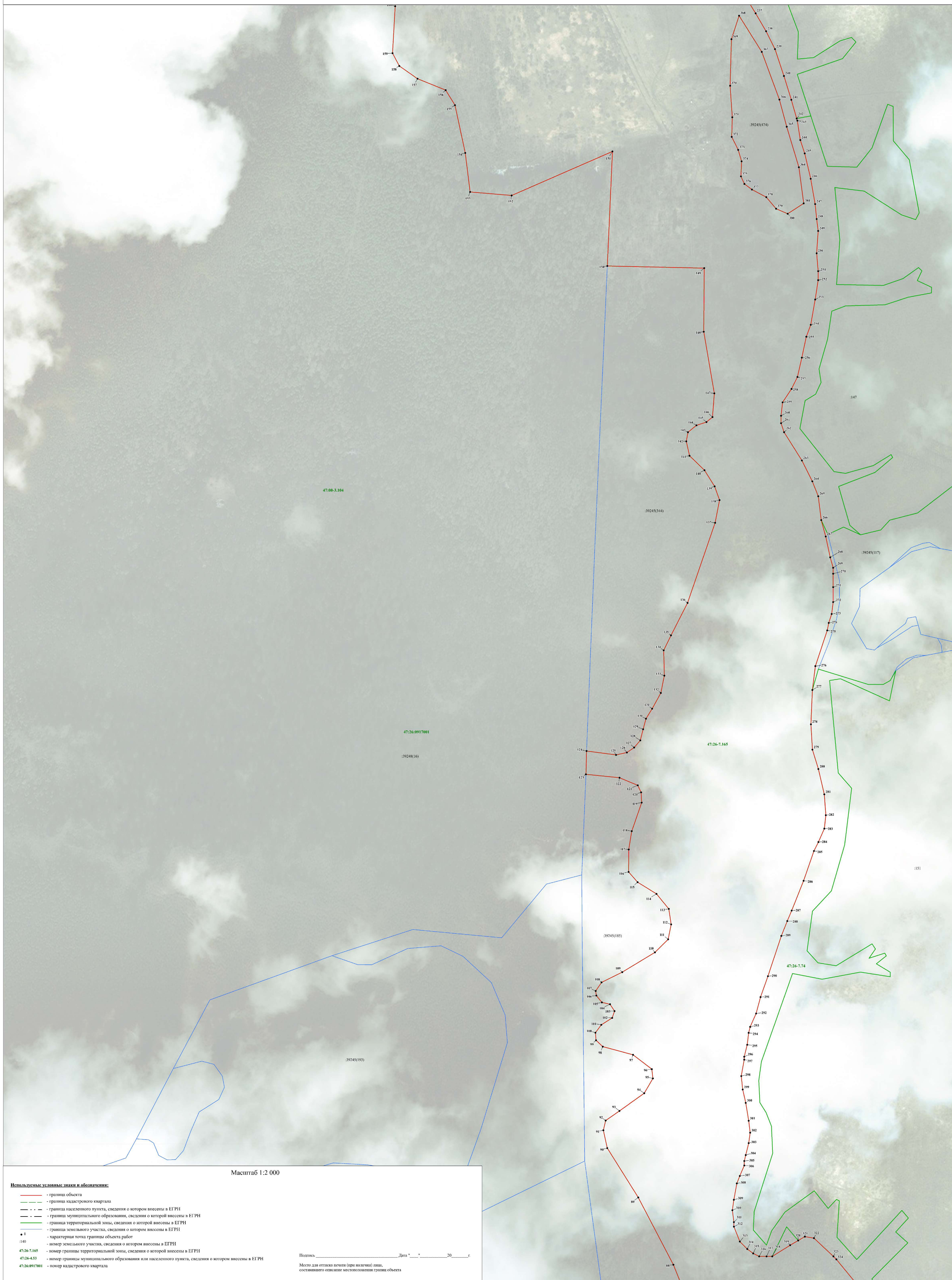
- граница объекта
- граница кадастрового квартала
- граница населенного пункта, сведения о котором внесены в ЕГРН
- граница муниципального образования, сведения о которой внесены в ЕГРН
- граница территориальной зоны, сведения о которой внесены в ЕГРН
- граница земельного участка, сведения о котором внесены в ЕГРН
- характерная точка границы объекта работ
- 1:40 - номер земельного участка, сведения о котором внесены в ЕГРН
- 47:26-7.165 - номер границы территориальной зоны, сведения о которой внесены в ЕГРН
- 47:26-4.53 - номер границы муниципального образования или населенного пункта, сведения о котором внесены в ЕГРН
- 47:26-0917001 - номер кадастрового квартала

Подпись: \_\_\_\_\_ Дата: \_\_\_\_ г. 20 \_\_\_\_ г.  
Место для отписки визита (при наличии) лица, составившего описание местоположения границ объекта









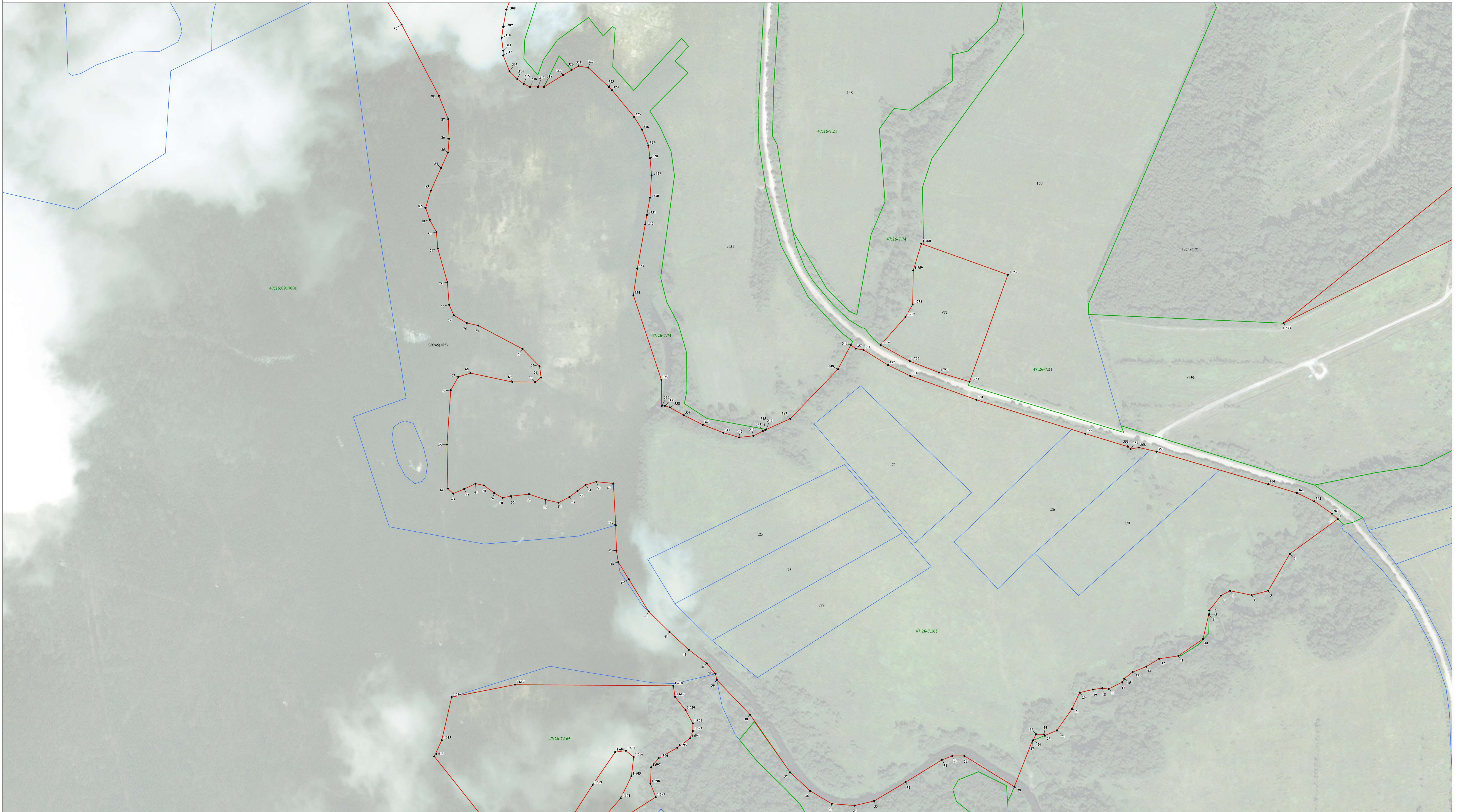
Масштаб 1:2 000

**Используемые условные знаки и обозначения:**

- - граница объекта
- - граница кадастрового квартала
- - граница населенного пункта, сведения о котором внесены в ЕГРН
- - граница муниципального образования, сведения о которой внесены в ЕГРН
- - граница территориальной зоны, сведения о которой внесены в ЕГРН
- - граница земельного участка, сведения о котором внесены в ЕГРН
- 1 - характеристическая точка границы объекта работ
- 140 - номер земельного участка, сведения о котором внесены в ЕГРН
- 47-26-7.165 - номер границы территориальной зоны, сведения о которой внесены в ЕГРН
- 47-26-4.53 - номер границы муниципального образования или населенного пункта, сведения о котором внесены в ЕГРН
- 47-26-0917001 - номер кадастрового квартала

Ползунок \_\_\_\_\_ Дата " \_\_\_\_ " \_\_\_\_ г.  
Место для оттиска печати (при наличии) лица, составившего описание местоположения границ объекта



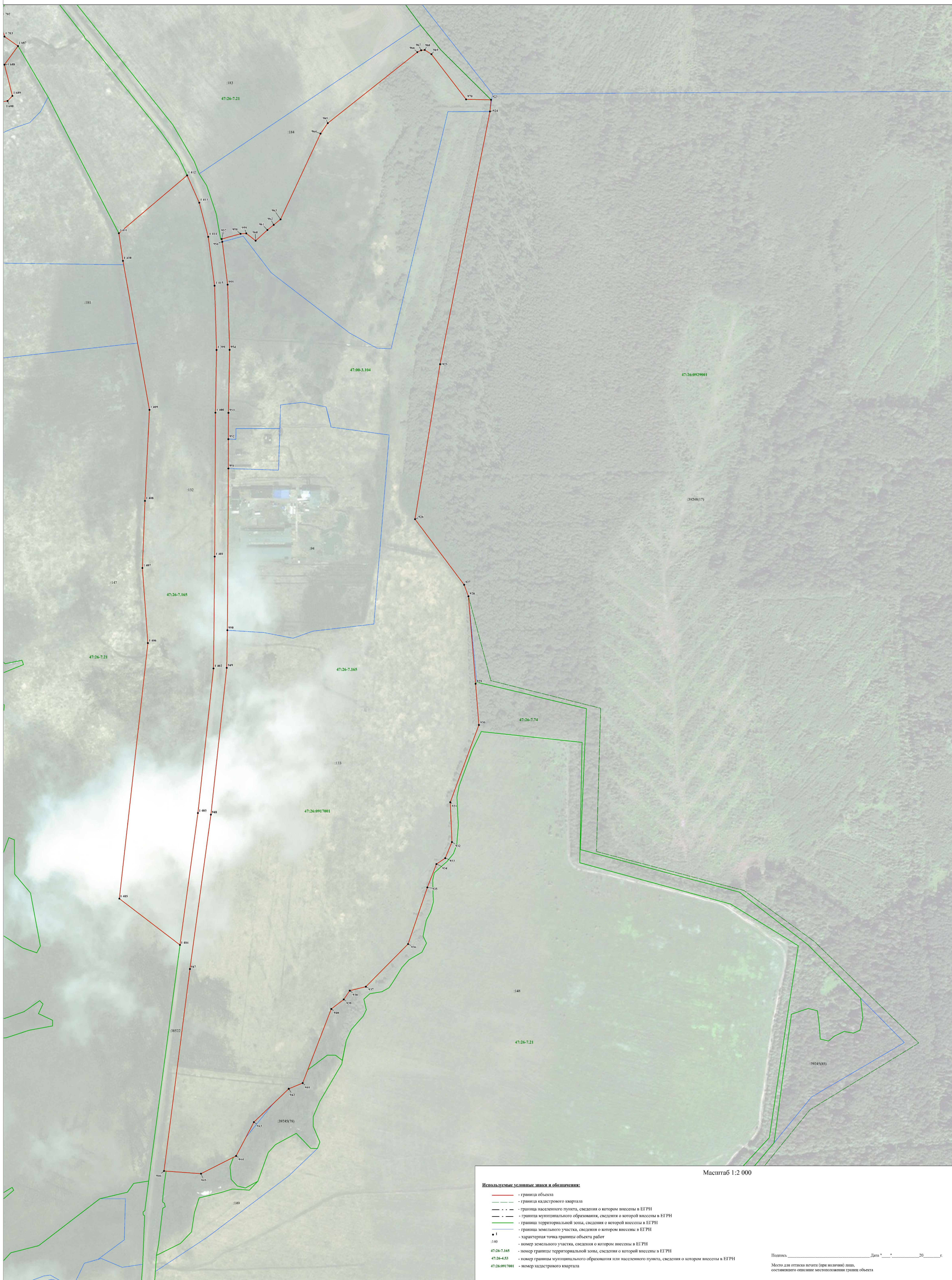


Масштаб 1:2 000

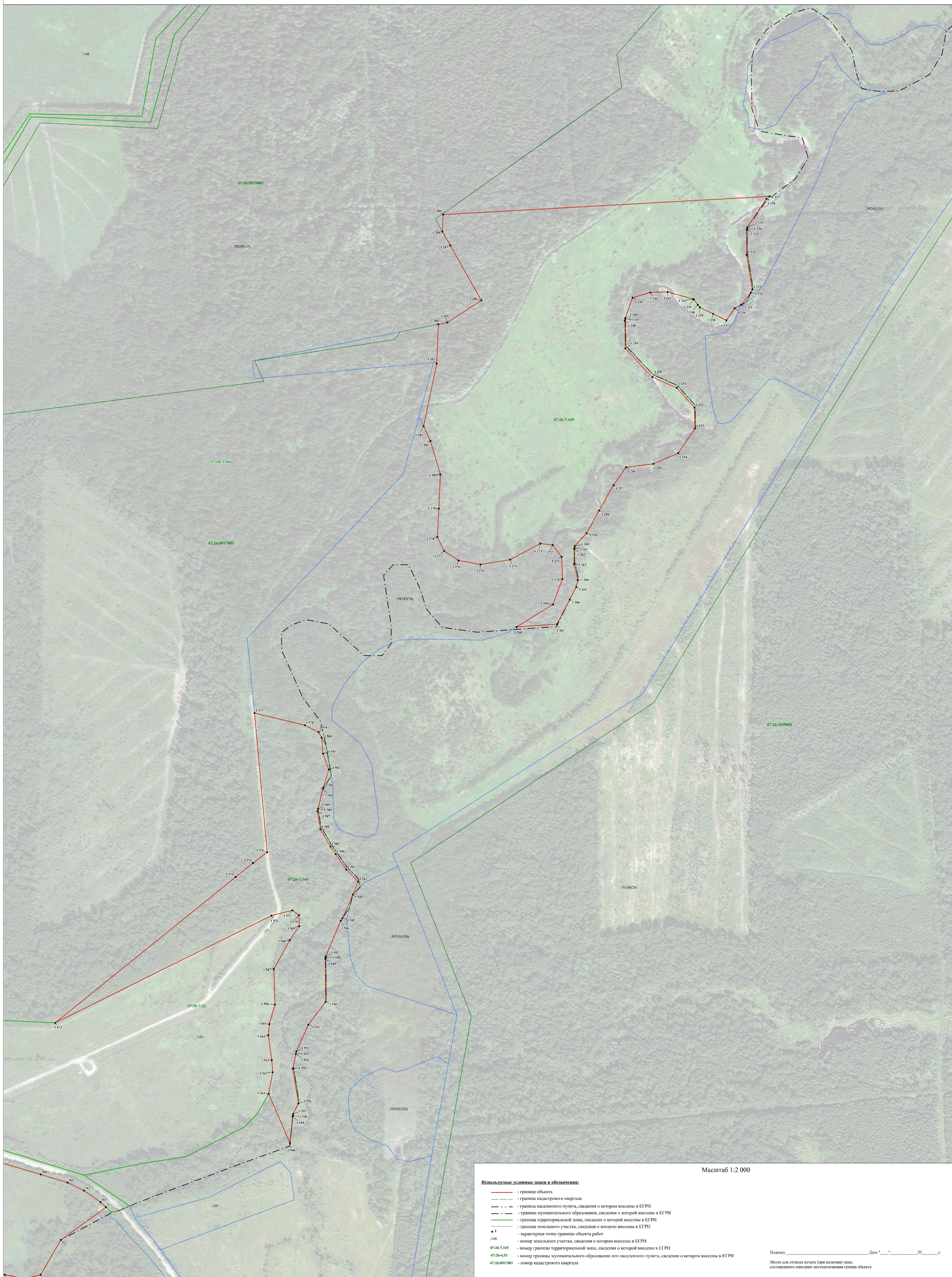
- Используемые условные знаки и обозначения:**
- граница объекта
  - граница кадастрового квартала
  - граница населенного пункта, сведения о котором внесены в ЕГРН
  - граница муниципального образования, сведения о котором внесены в ЕГРН
  - граница территориальной зоны, сведения о которой внесены в ЕГРН
  - граница земельного участка, сведения о котором внесены в ЕГРН
  - I — характерная точка границы объекта работ
  - :140 — номер земельного участка, сведения о котором внесены в ЕГРН
  - 47:26-7.165 — номер границы территориальной зоны, сведения о которой внесены в ЕГРН
  - 47:26-4.53 — номер границы муниципального образования или населенного пункта, сведения о котором внесены в ЕГРН
  - 47:26-0917001 — номер кадастрового квартала

Подпись \_\_\_\_\_ Дата "\_\_\_" \_\_\_\_ 20\_\_ г.  
Место для отписки печати (при наличии) лица, составившего описание местоположения границ объекта









Масштаб 1:2 000

**Используемые условные знаки и обозначения:**

- граница объекта
- граница кадастрового квартала
- граница населенного пункта, сведения о котором внесены в ЕГРН
- - - граница муниципального образования, сведения о которой внесены в ЕГРН
- граница территориальной зоны, сведения о которой внесены в ЕГРН
- граница земельного участка, сведения о котором внесены в ЕГРН
- 1 - характеристика точки границы объекта работ
- 140 - номер земельной территории, сведения о которой внесены в ЕГРН
- 47:26-7.165 - номер границы территориальной зоны, сведения о которой внесены в ЕГРН
- 47:26-4.53 - номер границы муниципального образования или населенного пункта, сведения о котором внесены в ЕГРН
- 47:26:0917001 - номер кадастрового квартала

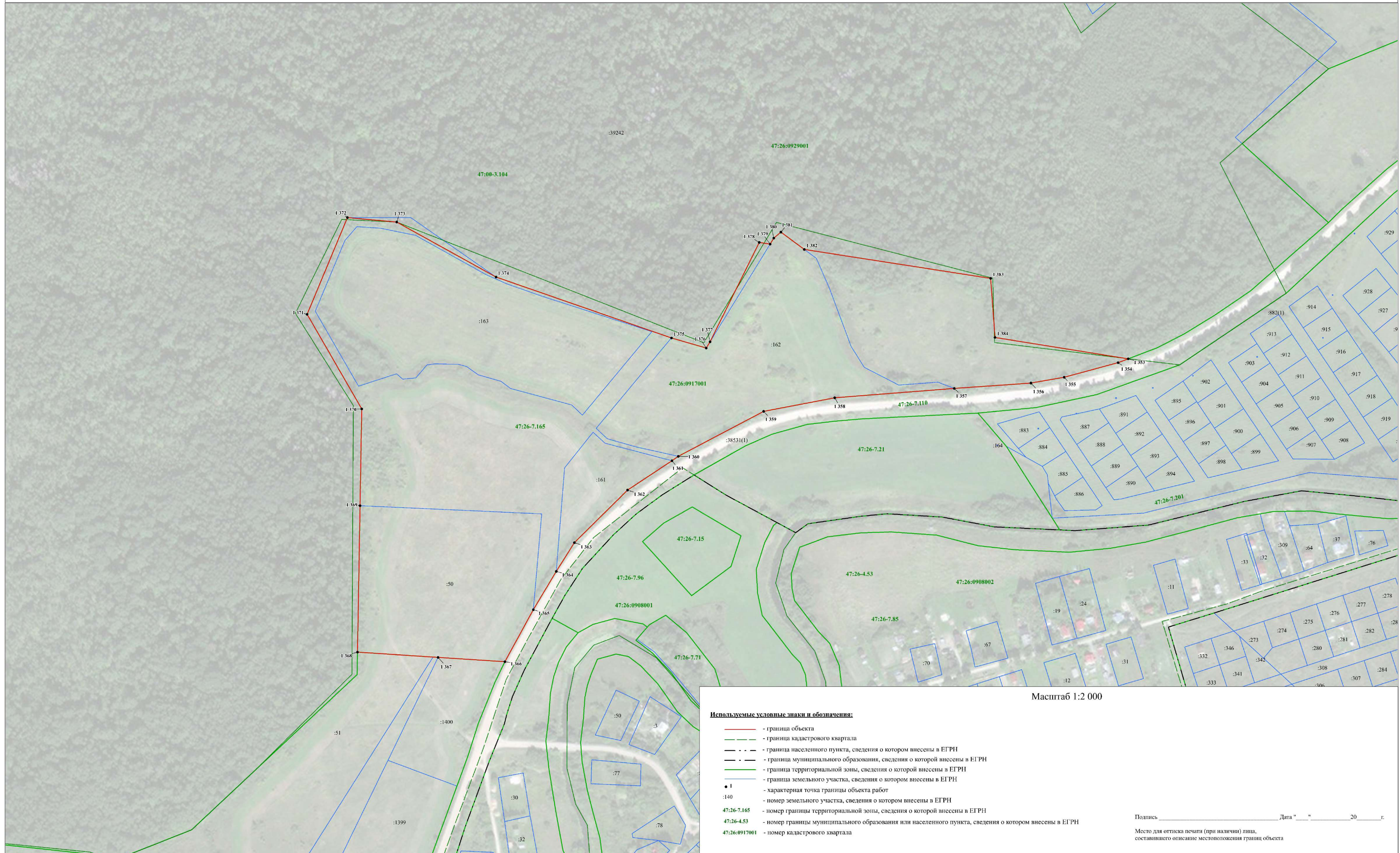
Лист № \_\_\_\_\_ Дата " \_\_\_\_ " \_\_\_\_ г.  
Место для отписки печати (при наличии) лица, составившего описание местоположения границ объекта



Раздел 4

План границ

Выносной лист 15

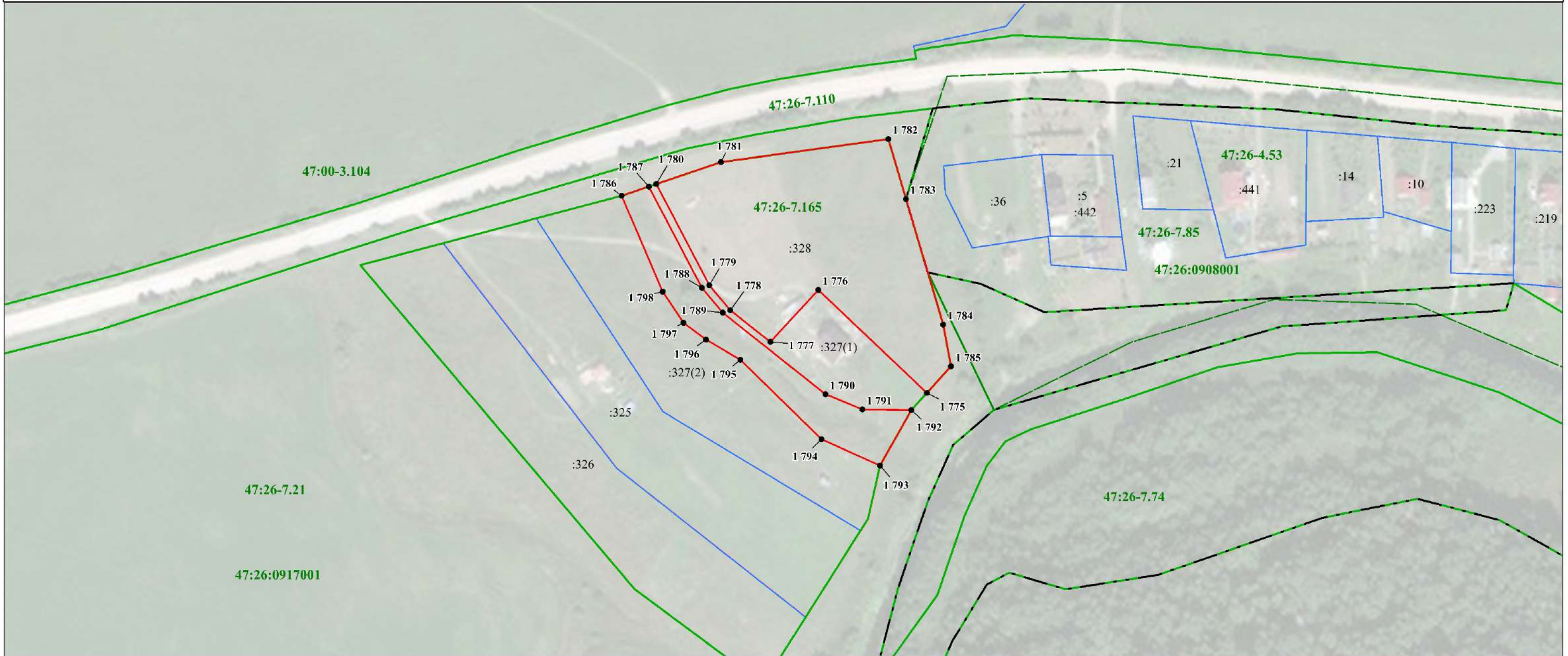




Раздел 4

План границ объекта

Выносной лист 16



**Используемые условные знаки и обозначения:**

Масштаб 1:2000

- - граница объекта
- - - - граница кадастрового квартала
- . . - - граница населенного пункта, сведения о котором внесены в ЕГРН
- - - - граница муниципального образования, сведения о которой внесены в ЕГРН
- - граница территориальной зоны, сведения о которой внесены в ЕГРН
- - граница земельного участка, сведения о котором внесены в ЕГРН
- 1 - характерная точка границы объекта работ
- :140 - номер земельного участка, сведения о котором внесены в ЕГРН
- 47:26-7.165 - номер границы территориальной зоны, сведения о которой внесены в ЕГРН
- 47:26-4.53 - номер границы муниципального образования или населенного пункта, сведения о котором внесены в ЕГРН
- 47:26:0917001 - номер кадастрового квартала

Подпись \_\_\_\_\_ Дата " " 20\_\_ г.

Место для оттиска печати (при наличии) лица, составившего описание местоположения границ объекта



Раздел 4

План границ объекта

Выносной лист 17



**Используемые условные знаки и обозначения:**

Масштаб 1:2000

- - граница объекта
- - граница кадастрового квартала
- - - - граница населенного пункта, сведения о котором внесены в ЕГРН
- . - - граница муниципального образования, сведения о которой внесены в ЕГРН
- - граница территориальной зоны, сведения о которой внесены в ЕГРН
- - граница земельного участка, сведения о котором внесены в ЕГРН
- 1 - характерная точка границы объекта работ
- :140 - номер земельного участка, сведения о котором внесены в ЕГРН
- 47:26-7.165 - номер границы территориальной зоны, сведения о которой внесены в ЕГРН
- 47:26-4.53 - номер границы муниципального образования или населенного пункта, сведения о котором внесены в ЕГРН
- 47:26:0917001 - номер кадастрового квартала

Подпись \_\_\_\_\_ Дата " \_\_\_\_ " \_\_\_\_ 20 \_\_\_\_ г.

Место для оттиска печати (при наличии) лица,  
составившего описание местоположения границ объекта





Масштаб 1:2 000

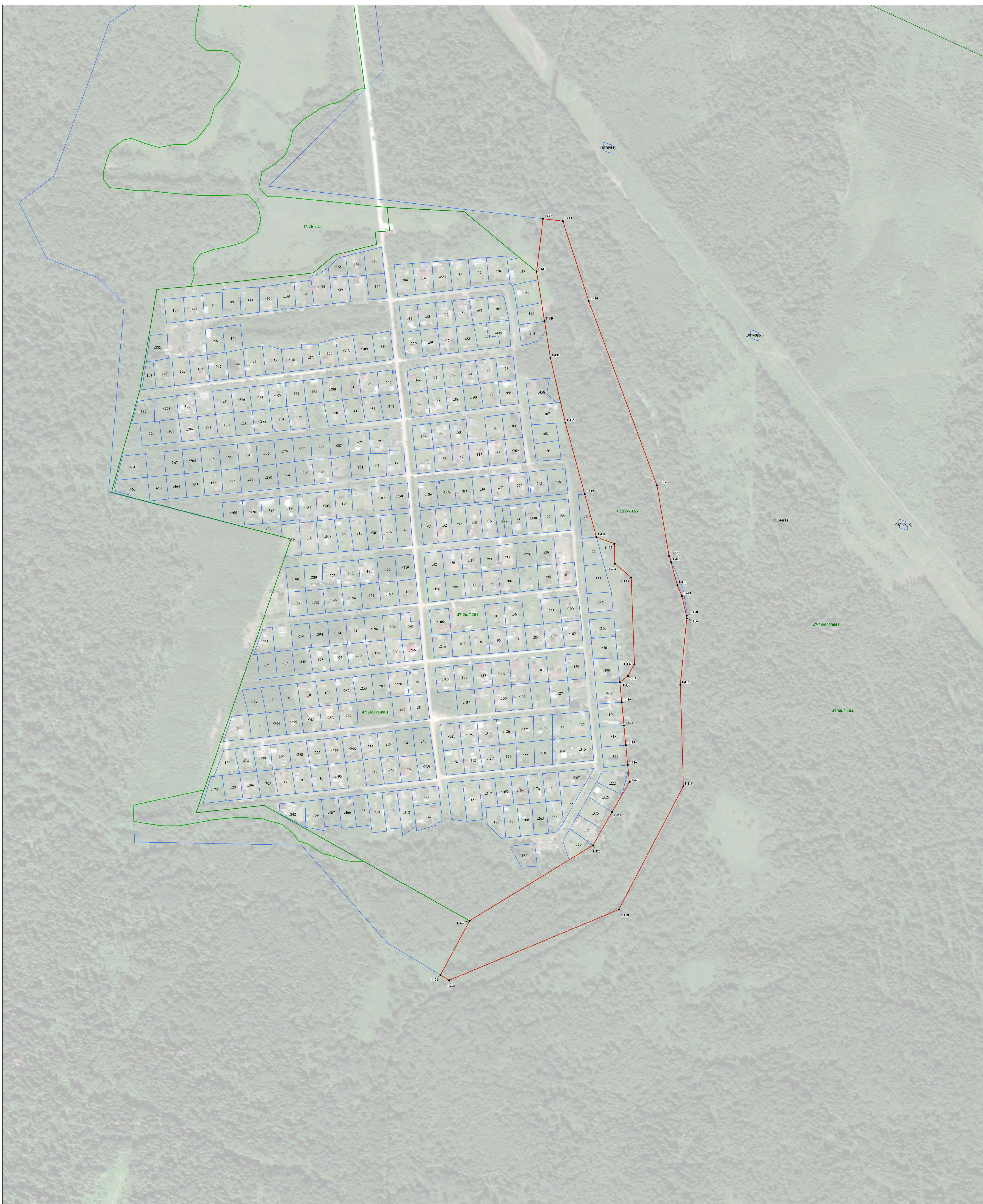
**Используемые условные знаки и обозначения:**

- - граница объекта
- - граница кадастрового квартала
- - - - граница населенного пункта, сведения о котором внесены в ЕГРН
- · - · - граница муниципального образования, сведения о которой внесены в ЕГРН
- - граница территориальной зоны, сведения о которой внесены в ЕГРН
- - граница земельного участка, сведения о котором внесены в ЕГРН
- 1 - характеристическая точка границы объекта работ
- :140 - номер земельного участка, сведения о котором внесены в ЕГРН
- 47:26-7.165 - номер границы территориальной зоны, сведения о которой внесены в ЕГРН
- 47:26-4.53 - номер границы муниципального образования или населенного пункта, сведения о котором внесены в ЕГРН
- 47:26-0917001 - номер кадастрового квартала

Подпись \_\_\_\_\_ Дата " \_\_\_\_ " \_\_\_\_ 20 \_\_\_\_ г.

Место для оттиска печати (при наличии) лица, составившего описание местоположения границ объекта





Масштаб 1:2 000

**Используемые условные знаки и обозначения:**

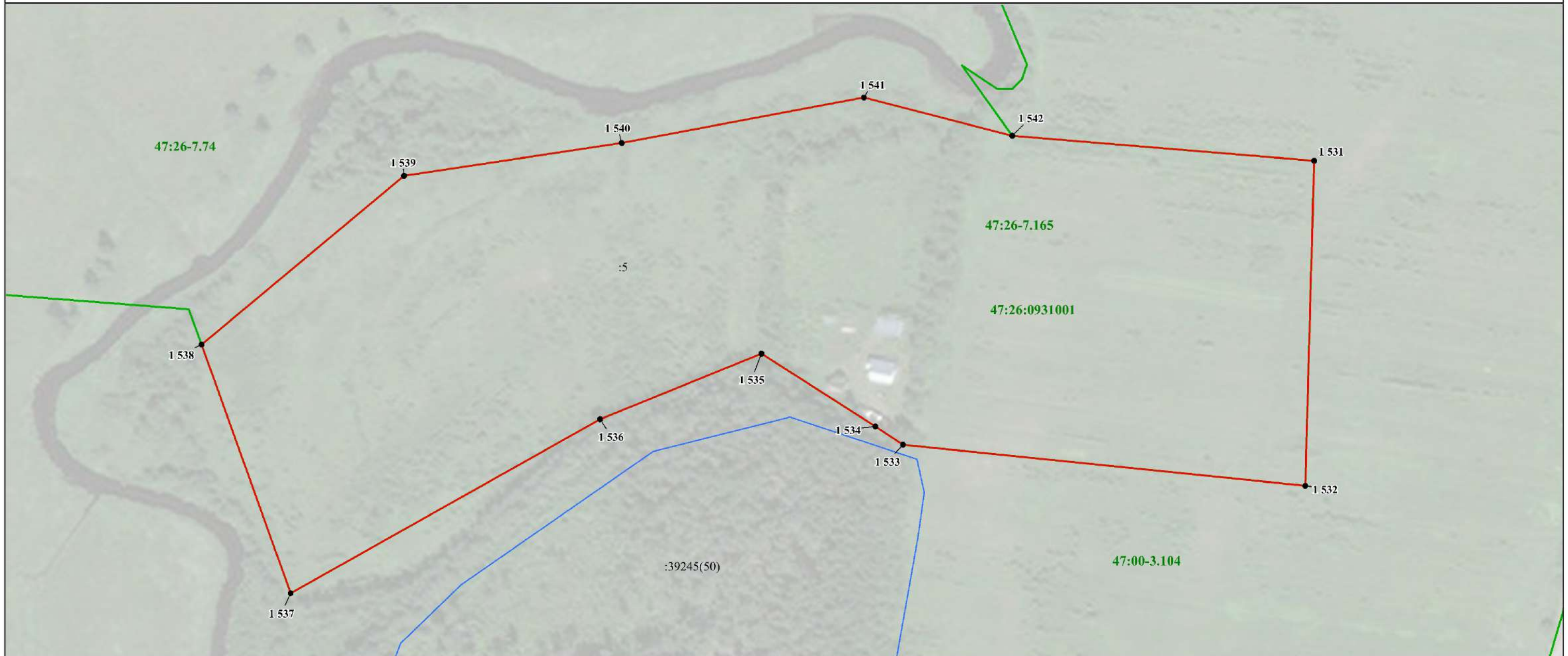
- граница объекта
- граница кадастрового квартала
- граница населенного пункта, сведения о котором внесены в ЕГРН
- граница муниципального образования, сведения о которой внесены в ЕГРН
- граница территориальной зоны, сведения о которой внесены в ЕГРН
- граница земельного участка, сведения о котором внесены в ЕГРН
- I — характерная точка границы объекта работ
- 1:40 — номер земельного участка, сведения о котором внесены в ЕГРН
- 47:26-7.165 — номер границы территориальной зоны, сведения о которой внесены в ЕГРН
- 47:26-4.53 — номер границы муниципального образования или населенного пункта, сведения о котором внесены в ЕГРН
- 47:26-0917001 — номер кадастрового квартала



Раздел 4

План границ объекта

Выносной лист 20



**Используемые условные знаки и обозначения:**

Масштаб 1:2000

- - граница объекта
- - граница кадастрового квартала
- - - - граница населенного пункта, сведения о котором внесены в ЕГРН
- . - - граница муниципального образования, сведения о которой внесены в ЕГРН
- - граница территориальной зоны, сведения о которой внесены в ЕГРН
- - граница земельного участка, сведения о котором внесены в ЕГРН
- 1** - характерная точка границы объекта работ
- :140 - номер земельного участка, сведения о котором внесены в ЕГРН
- 47:26-7.165** - номер границы территориальной зоны, сведения о которой внесены в ЕГРН
- 47:26-4.53** - номер границы муниципального образования или населенного пункта, сведения о котором внесены в ЕГРН
- 47:26:0917001** - номер кадастрового квартала

Подпись \_\_\_\_\_ Дата " \_\_\_\_ " \_\_\_\_ 20 \_\_\_\_ г.

Место для оттиска печати (при наличии) лица,  
составившего описание местоположения границ объекта

**Текстовое описание местоположения границ населенных пунктов,  
территориальных зон**

Прохождение границы		Описание прохождения границы
от точки	до точки	
1	2	3
1	2	-
2	3	-
3	4	-
4	5	-
5	6	-
6	7	-
7	8	-
8	9	-
9	10	-
10	11	-
11	12	-
12	13	-
13	14	-
14	15	-
15	16	-
16	17	-
17	18	-
18	19	-
19	20	-
20	21	-
21	22	-
22	23	-
23	24	-
24	25	-
25	26	-
26	27	-
27	28	-
28	29	-
29	30	-
30	31	-
31	32	-
32	33	-
33	34	-
34	35	-
35	36	-
36	37	-
37	38	-

**Текстовое описание местоположения границ населенных пунктов,  
территориальных зон**

Прохождение границы		Описание прохождения границы
от точки	до точки	
1	2	3
38	39	-
39	40	-
40	41	-
41	42	-
42	43	-
43	44	-
44	45	-
45	46	-
46	47	-
47	48	-
48	49	-
49	50	-
50	51	-
51	52	-
52	53	-
53	54	-
54	55	-
55	56	-
56	57	-
57	58	-
58	59	-
59	60	-
60	61	-
61	62	-
62	63	-
63	64	-
64	65	-
65	66	-
66	67	-
67	68	-
68	69	-
69	70	-
70	71	-
71	72	-
72	73	-
73	74	-
74	75	-

**Текстовое описание местоположения границ населенных пунктов,  
территориальных зон**

Прохождение границы		Описание прохождения границы
от точки	до точки	
1	2	3
75	76	-
76	77	-
77	78	-
78	79	-
79	80	-
80	81	-
81	82	-
82	83	-
83	84	-
84	85	-
85	86	-
86	87	-
87	88	-
88	89	-
89	90	-
90	91	-
91	92	-
92	93	-
93	94	-
94	95	-
95	96	-
96	97	-
97	98	-
98	99	-
99	100	-
100	101	-
101	102	-
102	103	-
103	104	-
104	105	-
105	106	-
106	107	-
107	108	-
108	109	-
109	110	-
110	111	-
111	112	-

**Текстовое описание местоположения границ населенных пунктов,  
территориальных зон**

Прохождение границы		Описание прохождения границы
от точки	до точки	
1	2	3
112	113	-
113	114	-
114	115	-
115	116	-
116	117	-
117	118	-
118	119	-
119	120	-
120	121	-
121	122	-
122	123	-
123	124	-
124	125	-
125	126	-
126	127	-
127	128	-
128	129	-
129	130	-
130	131	-
131	132	-
132	133	-
133	134	-
134	135	-
135	136	-
136	137	-
137	138	-
138	139	-
139	140	-
140	141	-
141	142	-
142	143	-
143	144	-
144	145	-
145	146	-
146	147	-
147	148	-
148	149	-

**Текстовое описание местоположения границ населенных пунктов,  
территориальных зон**

Прохождение границы		Описание прохождения границы
от точки	до точки	
1	2	3
149	150	-
150	151	-
151	152	-
152	153	-
153	154	-
154	155	-
155	156	-
156	157	-
157	158	-
158	159	-
159	160	-
160	161	-
161	162	-
162	163	-
163	164	-
164	165	-
165	166	-
166	167	-
167	168	-
168	169	-
169	170	-
170	171	-
171	172	-
172	173	-
173	174	-
174	175	-
175	176	-
176	177	-
177	178	-
178	179	-
179	180	-
180	181	-
181	182	-
182	183	-
183	184	-
184	185	-
185	186	-



**Текстовое описание местоположения границ населенных пунктов,  
территориальных зон**

Прохождение границы		Описание прохождения границы
от точки	до точки	
1	2	3
186	187	-
187	188	-
188	189	-
189	190	-
190	191	-
191	192	-
192	193	-
193	194	-
194	195	-
195	196	-
196	197	-
197	198	-
198	199	-
199	200	-
200	201	-
201	202	-
202	203	-
203	204	-
204	205	-
205	206	-
206	207	-
207	208	-
208	209	-
209	210	-
210	211	-
211	212	-
212	213	-
213	214	-
214	215	-
215	216	-
216	217	-
217	218	-
218	219	-
219	220	-
220	221	-
221	222	-
222	223	-



**Текстовое описание местоположения границ населенных пунктов,  
территориальных зон**

Прохождение границы		Описание прохождения границы
от точки	до точки	
1	2	3
223	224	-
224	225	-
225	226	-
226	227	-
227	228	-
228	229	-
229	230	-
230	231	-
231	232	-
232	233	-
233	234	-
234	235	-
235	236	-
236	237	-
237	238	-
238	239	-
239	240	-
240	241	-
241	242	-
242	243	-
243	244	-
244	245	-
245	246	-
246	247	-
247	248	-
248	249	-
249	250	-
250	251	-
251	252	-
252	253	-
253	254	-
254	255	-
255	256	-
256	257	-
257	258	-
258	259	-
259	260	-



**Текстовое описание местоположения границ населенных пунктов,  
территориальных зон**

Прохождение границы		Описание прохождения границы
от точки	до точки	
1	2	3
260	261	-
261	262	-
262	263	-
263	264	-
264	265	-
265	266	-
266	267	-
267	268	-
268	269	-
269	270	-
270	271	-
271	272	-
272	273	-
273	274	-
274	275	-
275	276	-
276	277	-
277	278	-
278	279	-
279	280	-
280	281	-
281	282	-
282	283	-
283	284	-
284	285	-
285	286	-
286	287	-
287	288	-
288	289	-
289	290	-
290	291	-
291	292	-
292	293	-
293	294	-
294	295	-
295	296	-
296	297	-



**Текстовое описание местоположения границ населенных пунктов,  
территориальных зон**

Прохождение границы		Описание прохождения границы
от точки	до точки	
1	2	3
297	298	-
298	299	-
299	300	-
300	301	-
301	302	-
302	303	-
303	304	-
304	305	-
305	306	-
306	307	-
307	308	-
308	309	-
309	310	-
310	311	-
311	312	-
312	313	-
313	314	-
314	315	-
315	316	-
316	317	-
317	318	-
318	319	-
319	320	-
320	321	-
321	322	-
322	323	-
323	324	-
324	325	-
325	326	-
326	327	-
327	328	-
328	329	-
329	330	-
330	331	-
331	332	-
332	333	-
333	334	-



**Текстовое описание местоположения границ населенных пунктов,  
территориальных зон**

Прохождение границы		Описание прохождения границы
от точки	до точки	
1	2	3
334	335	-
335	336	-
336	337	-
337	338	-
338	339	-
339	340	-
340	341	-
341	342	-
342	343	-
343	344	-
344	345	-
345	346	-
346	347	-
347	348	-
348	349	-
349	350	-
350	351	-
351	352	-
352	353	-
353	354	-
354	355	-
355	356	-
356	357	-
357	358	-
358	359	-
359	360	-
360	361	-
361	362	-
362	363	-
363	1	-
364	365	-
365	366	-
366	367	-
367	368	-
368	369	-
369	370	-
370	371	-



**Текстовое описание местоположения границ населенных пунктов,  
территориальных зон**

Прохождение границы		Описание прохождения границы
от точки	до точки	
1	2	3
371	372	-
372	373	-
373	374	-
374	375	-
375	376	-
376	377	-
377	378	-
378	379	-
379	380	-
380	381	-
381	364	-
382	383	-
383	384	-
384	385	-
385	386	-
386	387	-
387	388	-
388	389	-
389	390	-
390	391	-
391	392	-
392	393	-
393	394	-
394	395	-
395	396	-
396	397	-
397	398	-
398	399	-
399	400	-
400	401	-
401	402	-
402	403	-
403	404	-
404	405	-
405	406	-
406	407	-
407	408	-



**Текстовое описание местоположения границ населенных пунктов,  
территориальных зон**

Прохождение границы		Описание прохождения границы
от точки	до точки	
1	2	3
408	409	-
409	410	-
410	411	-
411	412	-
412	413	-
413	414	-
414	415	-
415	416	-
416	417	-
417	418	-
418	419	-
419	420	-
420	421	-
421	422	-
422	423	-
423	424	-
424	425	-
425	426	-
426	427	-
427	428	-
428	429	-
429	430	-
430	431	-
431	432	-
432	433	-
433	434	-
434	435	-
435	436	-
436	437	-
437	438	-
438	439	-
439	440	-
440	441	-
441	442	-
442	443	-
443	444	-
444	445	-



**Текстовое описание местоположения границ населенных пунктов,  
территориальных зон**

Прохождение границы		Описание прохождения границы
от точки	до точки	
1	2	3
445	446	-
446	447	-
447	448	-
448	449	-
449	450	-
450	451	-
451	452	-
452	453	-
453	454	-
454	455	-
455	456	-
456	457	-
457	458	-
458	459	-
459	460	-
460	461	-
461	462	-
462	463	-
463	464	-
464	465	-
465	466	-
466	467	-
467	468	-
468	469	-
469	470	-
470	471	-
471	472	-
472	473	-
473	474	-
474	475	-
475	476	-
476	477	-
477	478	-
478	479	-
479	480	-
480	481	-
481	482	-



**Текстовое описание местоположения границ населенных пунктов,  
территориальных зон**

Прохождение границы		Описание прохождения границы
от точки	до точки	
1	2	3
482	483	-
483	484	-
484	485	-
485	486	-
486	487	-
487	488	-
488	489	-
489	490	-
490	491	-
491	492	-
492	493	-
493	494	-
494	495	-
495	496	-
496	497	-
497	498	-
498	499	-
499	500	-
500	501	-
501	502	-
502	503	-
503	504	-
504	505	-
505	506	-
506	507	-
507	508	-
508	509	-
509	510	-
510	511	-
511	512	-
512	513	-
513	514	-
514	515	-
515	516	-
516	517	-
517	518	-
518	519	-



**Текстовое описание местоположения границ населенных пунктов,  
территориальных зон**

Прохождение границы		Описание прохождения границы
от точки	до точки	
1	2	3
519	520	-
520	521	-
521	522	-
522	523	-
523	524	-
524	525	-
525	526	-
526	527	-
527	528	-
528	529	-
529	530	-
530	531	-
531	532	-
532	533	-
533	534	-
534	535	-
535	536	-
536	537	-
537	538	-
538	539	-
539	540	-
540	541	-
541	542	-
542	543	-
543	544	-
544	545	-
545	546	-
546	547	-
547	548	-
548	549	-
549	550	-
550	551	-
551	552	-
552	553	-
553	554	-
554	555	-
555	556	-



**Текстовое описание местоположения границ населенных пунктов,  
территориальных зон**

Прохождение границы		Описание прохождения границы
от точки	до точки	
1	2	3
556	557	-
557	558	-
558	559	-
559	560	-
560	561	-
561	562	-
562	563	-
563	564	-
564	565	-
565	566	-
566	567	-
567	568	-
568	569	-
569	570	-
570	571	-
571	572	-
572	573	-
573	574	-
574	575	-
575	576	-
576	577	-
577	578	-
578	579	-
579	580	-
580	581	-
581	582	-
582	583	-
583	584	-
584	585	-
585	586	-
586	587	-
587	588	-
588	589	-
589	590	-
590	591	-
591	592	-
592	593	-



**Текстовое описание местоположения границ населенных пунктов,  
территориальных зон**

Прохождение границы		Описание прохождения границы
от точки	до точки	
1	2	3
593	594	-
594	595	-
595	596	-
596	597	-
597	598	-
598	599	-
599	600	-
600	601	-
601	602	-
602	603	-
603	604	-
604	605	-
605	606	-
606	607	-
607	608	-
608	609	-
609	610	-
610	611	-
611	612	-
612	613	-
613	614	-
614	615	-
615	616	-
616	617	-
617	618	-
618	619	-
619	620	-
620	621	-
621	622	-
622	623	-
623	624	-
624	625	-
625	626	-
626	627	-
627	628	-
628	629	-
629	630	-



**Текстовое описание местоположения границ населенных пунктов,  
территориальных зон**

Прохождение границы		Описание прохождения границы
от точки	до точки	
1	2	3
630	631	-
631	632	-
632	633	-
633	634	-
634	635	-
635	636	-
636	637	-
637	638	-
638	639	-
639	640	-
640	641	-
641	642	-
642	643	-
643	644	-
644	645	-
645	646	-
646	647	-
647	648	-
648	649	-
649	650	-
650	651	-
651	652	-
652	653	-
653	654	-
654	655	-
655	656	-
656	657	-
657	658	-
658	659	-
659	660	-
660	661	-
661	662	-
662	663	-
663	664	-
664	665	-
665	666	-
666	667	-



**Текстовое описание местоположения границ населенных пунктов,  
территориальных зон**

Прохождение границы		Описание прохождения границы
от точки	до точки	
1	2	3
667	668	-
668	669	-
669	670	-
670	671	-
671	672	-
672	673	-
673	674	-
674	675	-
675	676	-
676	677	-
677	678	-
678	679	-
679	680	-
680	681	-
681	682	-
682	683	-
683	684	-
684	685	-
685	686	-
686	687	-
687	688	-
688	689	-
689	690	-
690	691	-
691	692	-
692	693	-
693	694	-
694	695	-
695	696	-
696	697	-
697	698	-
698	699	-
699	700	-
700	701	-
701	702	-
702	703	-
703	704	-



**Текстовое описание местоположения границ населенных пунктов,  
территориальных зон**

Прохождение границы		Описание прохождения границы
от точки	до точки	
1	2	3
704	705	-
705	706	-
706	707	-
707	708	-
708	709	-
709	710	-
710	711	-
711	712	-
712	713	-
713	714	-
714	715	-
715	716	-
716	717	-
717	718	-
718	719	-
719	720	-
720	721	-
721	722	-
722	723	-
723	724	-
724	725	-
725	726	-
726	727	-
727	728	-
728	729	-
729	730	-
730	731	-
731	732	-
732	733	-
733	734	-
734	735	-
735	736	-
736	737	-
737	738	-
738	739	-
739	740	-
740	741	-



**Текстовое описание местоположения границ населенных пунктов,  
территориальных зон**

Прохождение границы		Описание прохождения границы
от точки	до точки	
1	2	3
741	742	-
742	743	-
743	744	-
744	745	-
745	746	-
746	747	-
747	748	-
748	749	-
749	750	-
750	751	-
751	752	-
752	753	-
753	754	-
754	755	-
755	756	-
756	757	-
757	758	-
758	759	-
759	760	-
760	761	-
761	762	-
762	763	-
763	764	-
764	765	-
765	766	-
766	767	-
767	768	-
768	769	-
769	770	-
770	771	-
771	772	-
772	773	-
773	774	-
774	775	-
775	776	-
776	777	-
777	778	-



**Текстовое описание местоположения границ населенных пунктов,  
территориальных зон**

Прохождение границы		Описание прохождения границы
от точки	до точки	
1	2	3
778	779	-
779	780	-
780	781	-
781	782	-
782	783	-
783	784	-
784	785	-
785	786	-
786	787	-
787	788	-
788	789	-
789	790	-
790	791	-
791	792	-
792	793	-
793	794	-
794	795	-
795	796	-
796	797	-
797	798	-
798	799	-
799	800	-
800	801	-
801	802	-
802	803	-
803	804	-
804	805	-
805	806	-
806	807	-
807	808	-
808	809	-
809	810	-
810	811	-
811	812	-
812	813	-
813	814	-
814	815	-



**Текстовое описание местоположения границ населенных пунктов,  
территориальных зон**

Прохождение границы		Описание прохождения границы
от точки	до точки	
1	2	3
815	816	-
816	817	-
817	818	-
818	819	-
819	820	-
820	821	-
821	822	-
822	823	-
823	824	-
824	825	-
825	826	-
826	827	-
827	828	-
828	829	-
829	830	-
830	831	-
831	832	-
832	833	-
833	834	-
834	835	-
835	836	-
836	837	-
837	838	-
838	839	-
839	840	-
840	841	-
841	842	-
842	843	-
843	844	-
844	845	-
845	846	-
846	847	-
847	848	-
848	849	-
849	850	-
850	851	-
851	852	-



**Текстовое описание местоположения границ населенных пунктов,  
территориальных зон**

Прохождение границы		Описание прохождения границы
от точки	до точки	
1	2	3
852	853	-
853	854	-
854	855	-
855	856	-
856	857	-
857	858	-
858	859	-
859	860	-
860	861	-
861	862	-
862	863	-
863	864	-
864	865	-
865	866	-
866	867	-
867	868	-
868	869	-
869	870	-
870	871	-
871	872	-
872	873	-
873	874	-
874	875	-
875	876	-
876	877	-
877	878	-
878	879	-
879	880	-
880	881	-
881	882	-
882	883	-
883	382	-
884	885	-
885	886	-
886	887	-
887	888	-
888	889	-



**Текстовое описание местоположения границ населенных пунктов,  
территориальных зон**

Прохождение границы		Описание прохождения границы
от точки	до точки	
1	2	3
889	890	-
890	891	-
891	892	-
892	893	-
893	894	-
894	895	-
895	896	-
896	897	-
897	898	-
898	899	-
899	900	-
900	901	-
901	902	-
902	903	-
903	904	-
904	905	-
905	906	-
906	907	-
907	908	-
908	909	-
909	910	-
910	911	-
911	912	-
912	913	-
913	914	-
914	915	-
915	916	-
916	917	-
917	918	-
918	919	-
919	920	-
920	921	-
921	922	-
922	884	-
923	924	-
924	925	-
925	926	-



**Текстовое описание местоположения границ населенных пунктов,  
территориальных зон**

Прохождение границы		Описание прохождения границы
от точки	до точки	
1	2	3
926	927	-
927	928	-
928	929	-
929	930	-
930	931	-
931	932	-
932	933	-
933	934	-
934	935	-
935	936	-
936	937	-
937	938	-
938	939	-
939	940	-
940	941	-
941	942	-
942	943	-
943	944	-
944	945	-
945	946	-
946	947	-
947	948	-
948	949	-
949	950	-
950	951	-
951	952	-
952	953	-
953	954	-
954	955	-
955	956	-
956	957	-
957	958	-
958	959	-
959	960	-
960	961	-
961	962	-
962	963	-



**Текстовое описание местоположения границ населенных пунктов,  
территориальных зон**

Прохождение границы		Описание прохождения границы
от точки	до точки	
1	2	3
963	964	-
964	965	-
965	966	-
966	967	-
967	968	-
968	969	-
969	970	-
970	923	-
971	972	-
972	973	-
973	974	-
974	975	-
975	976	-
976	977	-
977	978	-
978	979	-
979	980	-
980	981	-
981	982	-
982	983	-
983	984	-
984	985	-
985	986	-
986	987	-
987	988	-
988	989	-
989	990	-
990	991	-
991	992	-
992	993	-
993	994	-
994	995	-
995	996	-
996	997	-
997	998	-
998	999	-
999	1000	-



**Текстовое описание местоположения границ населенных пунктов,  
территориальных зон**

Прохождение границы		Описание прохождения границы
от точки	до точки	
1	2	
1000	1001	-
1001	1002	-
1002	1003	-
1003	1004	-
1004	1005	-
1005	1006	-
1006	1007	-
1007	1008	-
1008	1009	-
1009	1010	-
1010	1011	-
1011	1012	-
1012	1013	-
1013	1014	-
1014	1015	-
1015	1016	-
1016	1017	-
1017	1018	-
1018	1019	-
1019	1020	-
1020	1021	-
1021	1022	-
1022	1023	-
1023	1024	-
1024	1025	-
1025	1026	-
1026	1027	-
1027	1028	-
1028	1029	-
1029	1030	-
1030	1031	-
1031	1032	-
1032	1033	-
1033	1034	-
1034	1035	-
1035	1036	-
1036	1037	-



**Текстовое описание местоположения границ населенных пунктов,  
территориальных зон**

Прохождение границы		Описание прохождения границы
от точки	до точки	
1	2	3
1037	1038	-
1038	1039	-
1039	1040	-
1040	1041	-
1041	1042	-
1042	1043	-
1043	1044	-
1044	1045	-
1045	1046	-
1046	1047	-
1047	1048	-
1048	1049	-
1049	1050	-
1050	1051	-
1051	1052	-
1052	1053	-
1053	1054	-
1054	1055	-
1055	1056	-
1056	1057	-
1057	1058	-
1058	1059	-
1059	1060	-
1060	1061	-
1061	1062	-
1062	1063	-
1063	1064	-
1064	1065	-
1065	1066	-
1066	1067	-
1067	1068	-
1068	1069	-
1069	1070	-
1070	1071	-
1071	1072	-
1072	1073	-
1073	1074	-



**Текстовое описание местоположения границ населенных пунктов,  
территориальных зон**

Прохождение границы		Описание прохождения границы
от точки	до точки	
1	2	3
1074	1075	-
1075	971	-
1076	1077	-
1077	1078	-
1078	1079	-
1079	1080	-
1080	1081	-
1081	1082	-
1082	1083	-
1083	1084	-
1084	1085	-
1085	1086	-
1086	1087	-
1087	1088	-
1088	1089	-
1089	1090	-
1090	1091	-
1091	1092	-
1092	1093	-
1093	1094	-
1094	1095	-
1095	1096	-
1096	1097	-
1097	1098	-
1098	1099	-
1099	1100	-
1100	1101	-
1101	1102	-
1102	1103	-
1103	1104	-
1104	1105	-
1105	1106	-
1106	1107	-
1107	1108	-
1108	1109	-
1109	1110	-
1110	1111	-



**Текстовое описание местоположения границ населенных пунктов,  
территориальных зон**

Прохождение границы		Описание прохождения границы
от точки	до точки	
1	2	3
1111	1112	-
1112	1113	-
1113	1114	-
1114	1115	-
1115	1116	-
1116	1117	-
1117	1118	-
1118	1119	-
1119	1120	-
1120	1121	-
1121	1122	-
1122	1123	-
1123	1124	-
1124	1125	-
1125	1126	-
1126	1127	-
1127	1128	-
1128	1129	-
1129	1130	-
1130	1131	-
1131	1132	-
1132	1133	-
1133	1134	-
1134	1135	-
1135	1136	-
1136	1137	-
1137	1138	-
1138	1139	-
1139	1140	-
1140	1141	-
1141	1142	-
1142	1143	-
1143	1144	-
1144	1145	-
1145	1146	-
1146	1147	-
1147	1148	-



**Текстовое описание местоположения границ населенных пунктов,  
территориальных зон**

Прохождение границы		Описание прохождения границы
от точки	до точки	
1	2	3
1148	1149	-
1149	1150	-
1150	1151	-
1151	1152	-
1152	1153	-
1153	1154	-
1154	1155	-
1155	1156	-
1156	1157	-
1157	1158	-
1158	1159	-
1159	1160	-
1160	1161	-
1161	1162	-
1162	1163	-
1163	1164	-
1164	1165	-
1165	1166	-
1166	1167	-
1167	1168	-
1168	1169	-
1169	1170	-
1170	1171	-
1171	1172	-
1172	1173	-
1173	1174	-
1174	1175	-
1175	1176	-
1176	1177	-
1177	1178	-
1178	1179	-
1179	1180	-
1180	1181	-
1181	1182	-
1182	1183	-
1183	1184	-
1184	1185	-



**Текстовое описание местоположения границ населенных пунктов,  
территориальных зон**

Прохождение границы		Описание прохождения границы
от точки	до точки	
1	2	3
1185	1186	-
1186	1187	-
1187	1188	-
1188	1189	-
1189	1190	-
1190	1191	-
1191	1192	-
1192	1193	-
1193	1194	-
1194	1195	-
1195	1196	-
1196	1197	-
1197	1198	-
1198	1199	-
1199	1200	-
1200	1201	-
1201	1202	-
1202	1203	-
1203	1204	-
1204	1205	-
1205	1206	-
1206	1207	-
1207	1208	-
1208	1209	-
1209	1210	-
1210	1211	-
1211	1076	-
1212	1213	-
1213	1214	-
1214	1215	-
1215	1216	-
1216	1217	-
1217	1218	-
1218	1219	-
1219	1220	-
1220	1221	-
1221	1222	-



**Текстовое описание местоположения границ населенных пунктов,  
территориальных зон**

Прохождение границы		Описание прохождения границы
от точки	до точки	
1	2	3
1222	1223	-
1223	1224	-
1224	1225	-
1225	1226	-
1226	1212	-
1227	1228	-
1228	1229	-
1229	1230	-
1230	1231	-
1231	1232	-
1232	1233	-
1233	1234	-
1234	1235	-
1235	1236	-
1236	1237	-
1237	1238	-
1238	1239	-
1239	1240	-
1240	1241	-
1241	1242	-
1242	1243	-
1243	1244	-
1244	1245	-
1245	1246	-
1246	1247	-
1247	1248	-
1248	1249	-
1249	1250	-
1250	1251	-
1251	1252	-
1252	1253	-
1253	1254	-
1254	1255	-
1255	1256	-
1256	1257	-
1257	1258	-
1258	1259	-



**Текстовое описание местоположения границ населенных пунктов,  
территориальных зон**

Прохождение границы		Описание прохождения границы
от точки	до точки	
1	2	3
1259	1260	-
1260	1261	-
1261	1262	-
1262	1263	-
1263	1264	-
1264	1265	-
1265	1266	-
1266	1267	-
1267	1268	-
1268	1269	-
1269	1270	-
1270	1271	-
1271	1272	-
1272	1273	-
1273	1274	-
1274	1275	-
1275	1276	-
1276	1277	-
1277	1278	-
1278	1279	-
1279	1280	-
1280	1281	-
1281	1282	-
1282	1283	-
1283	1284	-
1284	1285	-
1285	1286	-
1286	1287	-
1287	1288	-
1288	1289	-
1289	1227	-
1290	1291	-
1291	1292	-
1292	1293	-
1293	1294	-
1294	1295	-
1295	1296	-



**Текстовое описание местоположения границ населенных пунктов,  
территориальных зон**

Прохождение границы		Описание прохождения границы
от точки	до точки	
1	2	3
1296	1297	-
1297	1298	-
1298	1299	-
1299	1300	-
1300	1301	-
1301	1302	-
1302	1303	-
1303	1304	-
1304	1305	-
1305	1306	-
1306	1307	-
1307	1308	-
1308	1309	-
1309	1310	-
1310	1311	-
1311	1312	-
1312	1313	-
1313	1314	-
1314	1315	-
1315	1316	-
1316	1317	-
1317	1318	-
1318	1319	-
1319	1320	-
1320	1321	-
1321	1322	-
1322	1323	-
1323	1324	-
1324	1325	-
1325	1326	-
1326	1327	-
1327	1328	-
1328	1329	-
1329	1330	-
1330	1331	-
1331	1332	-
1332	1333	-



**Текстовое описание местоположения границ населенных пунктов,  
территориальных зон**

Прохождение границы		Описание прохождения границы
от точки	до точки	
1	2	3
1333	1334	-
1334	1335	-
1335	1336	-
1336	1337	-
1337	1338	-
1338	1339	-
1339	1340	-
1340	1341	-
1341	1342	-
1342	1343	-
1343	1344	-
1344	1345	-
1345	1346	-
1346	1347	-
1347	1348	-
1348	1349	-
1349	1350	-
1350	1351	-
1351	1352	-
1352	1290	-
1353	1354	-
1354	1355	-
1355	1356	-
1356	1357	-
1357	1358	-
1358	1359	-
1359	1360	-
1360	1361	-
1361	1362	-
1362	1363	-
1363	1364	-
1364	1365	-
1365	1366	-
1366	1367	-
1367	1368	-
1368	1369	-
1369	1370	-



**Текстовое описание местоположения границ населенных пунктов,  
территориальных зон**

Прохождение границы		Описание прохождения границы
от точки	до точки	
1	2	
1370	1371	-
1371	1372	-
1372	1373	-
1373	1374	-
1374	1375	-
1375	1376	-
1376	1377	-
1377	1378	-
1378	1379	-
1379	1380	-
1380	1381	-
1381	1382	-
1382	1383	-
1383	1384	-
1384	1353	-
1385	1386	-
1386	1387	-
1387	1388	-
1388	1389	-
1389	1390	-
1390	1391	-
1391	1392	-
1392	1393	-
1393	1394	-
1394	1395	-
1395	1396	-
1396	1397	-
1397	1398	-
1398	1385	-
1399	1400	-
1400	1401	-
1401	1402	-
1402	1403	-
1403	1404	-
1404	1405	-
1405	1406	-
1406	1407	-



**Текстовое описание местоположения границ населенных пунктов,  
территориальных зон**

Прохождение границы		Описание прохождения границы
от точки	до точки	
1	2	3
1407	1408	-
1408	1409	-
1409	1410	-
1410	1411	-
1411	1412	-
1412	1413	-
1413	1414	-
1414	1415	-
1415	1399	-
1416	1417	-
1417	1418	-
1418	1419	-
1419	1420	-
1420	1421	-
1421	1422	-
1422	1423	-
1423	1424	-
1424	1425	-
1425	1426	-
1426	1427	-
1427	1428	-
1428	1429	-
1429	1430	-
1430	1431	-
1431	1432	-
1432	1433	-
1433	1434	-
1434	1435	-
1435	1436	-
1436	1437	-
1437	1438	-
1438	1439	-
1439	1440	-
1440	1441	-
1441	1442	-
1442	1443	-
1443	1444	-



**Текстовое описание местоположения границ населенных пунктов,  
территориальных зон**

Прохождение границы		Описание прохождения границы
от точки	до точки	
1	2	3
1444	1445	-
1445	1446	-
1446	1447	-
1447	1448	-
1448	1449	-
1449	1450	-
1450	1416	-
1451	1452	-
1452	1453	-
1453	1454	-
1454	1455	-
1455	1456	-
1456	1457	-
1457	1458	-
1458	1459	-
1459	1460	-
1460	1461	-
1461	1451	-
1462	1463	-
1463	1464	-
1464	1465	-
1465	1466	-
1466	1467	-
1467	1468	-
1468	1469	-
1469	1470	-
1470	1471	-
1471	1472	-
1472	1473	-
1473	1474	-
1474	1475	-
1475	1476	-
1476	1477	-
1477	1478	-
1478	1479	-
1479	1480	-
1480	1481	-



**Текстовое описание местоположения границ населенных пунктов,  
территориальных зон**

Прохождение границы		Описание прохождения границы
от точки	до точки	
1	2	3
1481	1482	-
1482	1483	-
1483	1484	-
1484	1485	-
1485	1486	-
1486	1487	-
1487	1488	-
1488	1489	-
1489	1490	-
1490	1491	-
1491	1492	-
1492	1493	-
1493	1494	-
1494	1495	-
1495	1496	-
1496	1497	-
1497	1498	-
1498	1499	-
1499	1500	-
1500	1501	-
1501	1502	-
1502	1503	-
1503	1504	-
1504	1505	-
1505	1506	-
1506	1507	-
1507	1508	-
1508	1509	-
1509	1510	-
1510	1511	-
1511	1512	-
1512	1513	-
1513	1514	-
1514	1515	-
1515	1516	-
1516	1517	-
1517	1518	-



**Текстовое описание местоположения границ населенных пунктов,  
территориальных зон**

Прохождение границы		Описание прохождения границы
от точки	до точки	
1	2	
1518	1519	-
1519	1520	-
1520	1521	-
1521	1462	-
1522	1523	-
1523	1524	-
1524	1525	-
1525	1526	-
1526	1527	-
1527	1528	-
1528	1529	-
1529	1530	-
1530	1522	-
1531	1532	-
1532	1533	-
1533	1534	-
1534	1535	-
1535	1536	-
1536	1537	-
1537	1538	-
1538	1539	-
1539	1540	-
1540	1541	-
1541	1542	-
1542	1531	-
1543	1544	-
1544	1545	-
1545	1546	-
1546	1547	-
1547	1548	-
1548	1549	-
1549	1550	-
1550	1551	-
1551	1552	-
1552	1553	-
1553	1554	-
1554	1555	-



**Текстовое описание местоположения границ населенных пунктов,  
территориальных зон**

Прохождение границы		Описание прохождения границы
от точки	до точки	
1	2	3
1555	1556	-
1556	1557	-
1557	1558	-
1558	1559	-
1559	1560	-
1560	1561	-
1561	1562	-
1562	1563	-
1563	1564	-
1564	1565	-
1565	1566	-
1566	1567	-
1567	1568	-
1568	1569	-
1569	1570	-
1570	1571	-
1571	1572	-
1572	1573	-
1573	1574	-
1574	1575	-
1575	1576	-
1576	1577	-
1577	1578	-
1578	1579	-
1579	1580	-
1580	1581	-
1581	1582	-
1582	1583	-
1583	1584	-
1584	1585	-
1585	1586	-
1586	1587	-
1587	1588	-
1588	1589	-
1589	1590	-
1590	1591	-
1591	1543	-



**Текстовое описание местоположения границ населенных пунктов,  
территориальных зон**

Прохождение границы		Описание прохождения границы
от точки	до точки	
1	2	3
1592	1593	-
1593	1594	-
1594	1595	-
1595	1596	-
1596	1597	-
1597	1598	-
1598	1599	-
1599	1600	-
1600	1601	-
1601	1602	-
1602	1603	-
1603	1604	-
1604	1605	-
1605	1606	-
1606	1607	-
1607	1608	-
1608	1609	-
1609	1610	-
1610	1611	-
1611	1612	-
1612	1613	-
1613	1614	-
1614	1615	-
1615	1616	-
1616	1617	-
1617	1618	-
1618	1619	-
1619	1620	-
1620	1592	-
1621	1622	-
1622	1623	-
1623	1624	-
1624	1625	-
1625	1626	-
1626	1627	-
1627	1628	-
1628	1629	-



**Текстовое описание местоположения границ населенных пунктов,  
территориальных зон**

Прохождение границы		Описание прохождения границы
от точки	до точки	
1	2	3
1629	1630	-
1630	1631	-
1631	1632	-
1632	1633	-
1633	1634	-
1634	1635	-
1635	1621	-
1636	1637	-
1637	1638	-
1638	1639	-
1639	1640	-
1640	1641	-
1641	1642	-
1642	1643	-
1643	1644	-
1644	1645	-
1645	1646	-
1646	1647	-
1647	1648	-
1648	1649	-
1649	1650	-
1650	1651	-
1651	1652	-
1652	1653	-
1653	1654	-
1654	1655	-
1655	1656	-
1656	1657	-
1657	1658	-
1658	1659	-
1659	1660	-
1660	1661	-
1661	1662	-
1662	1663	-
1663	1636	-
1664	1665	-
1665	1666	-



**Текстовое описание местоположения границ населенных пунктов,  
территориальных зон**

Прохождение границы		Описание прохождения границы
от точки	до точки	
1	2	3
1666	1667	-
1667	1668	-
1668	1669	-
1669	1670	-
1670	1671	-
1671	1672	-
1672	1673	-
1673	1674	-
1674	1675	-
1675	1676	-
1676	1677	-
1677	1678	-
1678	1679	-
1679	1680	-
1680	1681	-
1681	1682	-
1682	1683	-
1683	1684	-
1684	1685	-
1685	1686	-
1686	1664	-
1687	1688	-
1688	1689	-
1689	1690	-
1690	1691	-
1691	1692	-
1692	1693	-
1693	1694	-
1694	1695	-
1695	1696	-
1696	1697	-
1697	1698	-
1698	1699	-
1699	1700	-
1700	1701	-
1701	1702	-
1702	1703	-



**Текстовое описание местоположения границ населенных пунктов,  
территориальных зон**

Прохождение границы		Описание прохождения границы
от точки	до точки	
1	2	
1703	1687	-
1704	1705	-
1705	1706	-
1706	1707	-
1707	1708	-
1708	1709	-
1709	1710	-
1710	1711	-
1711	1712	-
1712	1713	-
1713	1714	-
1714	1715	-
1715	1704	-
1716	1717	-
1717	1718	-
1718	1719	-
1719	1720	-
1720	1721	-
1721	1722	-
1722	1723	-
1723	1724	-
1724	1725	-
1725	1726	-
1726	1727	-
1727	1728	-
1728	1729	-
1729	1730	-
1730	1731	-
1731	1732	-
1732	1733	-
1733	1734	-
1734	1735	-
1735	1736	-
1736	1737	-
1737	1716	-
1738	1739	-
1739	1740	-



**Текстовое описание местоположения границ населенных пунктов,  
территориальных зон**

Прохождение границы		Описание прохождения границы
от точки	до точки	
1	2	3
1740	1741	-
1741	1742	-
1742	1743	-
1743	1744	-
1744	1745	-
1745	1746	-
1746	1747	-
1747	1748	-
1748	1749	-
1749	1750	-
1750	1751	-
1751	1738	-
1752	1753	-
1753	1754	-
1754	1755	-
1755	1756	-
1756	1757	-
1757	1758	-
1758	1759	-
1759	1760	-
1760	1752	-
1761	1762	-
1762	1763	-
1763	1764	-
1764	1765	-
1765	1766	-
1766	1767	-
1767	1768	-
1768	1769	-
1769	1770	-
1770	1771	-
1771	1772	-
1772	1773	-
1773	1774	-
1774	1761	-
1775	1776	-
1776	1777	-



**Текстовое описание местоположения границ населенных пунктов,  
территориальных зон**

Прохождение границы		Описание прохождения границы
от точки	до точки	
1	2	3
1777	1778	-
1778	1779	-
1779	1780	-
1780	1781	-
1781	1782	-
1782	1783	-
1783	1784	-
1784	1785	-
1785	1775	-
1786	1787	-
1787	1788	-
1788	1789	-
1789	1790	-
1790	1791	-
1791	1792	-
1792	1793	-
1793	1794	-
1794	1795	-
1795	1796	-
1796	1797	-
1797	1798	-
1798	1786	-



**ОПИСАНИЕ МЕСТОПОЛОЖЕНИЯ ГРАНИЦ**  
**территориальная зона О2 "Зона административного центра"**

(наименование объекта, местоположение границ которого описано (далее - объект))

**Раздел 1**

**Сведения об объекте**

<b>№ п/п</b>	<b>Характеристики объекта</b>	<b>Описание характеристик</b>
<b>1</b>	<b>2</b>	<b>3</b>
1.	Местоположение объекта	Ленинградская область, район Тосненский, Любанское гп
2.	Площадь объекта +/- величина погрешности определения площади (Р +/- Дельта Р)	37476 +/- 3388 м <sup>2</sup>
3.	Иные характеристики объекта	-



## Раздел 2

### Сведения о местоположении границ объекта

1. Система координат -

2. Сведения о характерных точках границ объекта

Обозначение характерных точек границ	Координаты, м		Метод определения координат характерной точки	Средняя квадратическая погрешность положения характерной точки (Mt), м	Описание обозначения точки на местности (при наличии)
	X	Y			
1	2	3	4	5	6
-	-	-	-	-	-

3. Сведения о характерных точках части (частей) границы объекта

Обозначение характерных точек части границы	Координаты, м		Метод определения координат характерной точки	Средняя квадратическая погрешность положения характерной точки (Mt), м	Описание обозначения точки на местности (при наличии)
	X	Y			
1	2	3	4	5	6
-	-	-	-	-	-



### Раздел 3

#### Сведения о местоположении измененных (уточненных) границ объекта

1. Система координат МСК 47 зона 2

2. Сведения о характерных точках границ объекта

Обозначение характерных точек границ	Существующие координаты, м		Измененные (уточненные) координаты, м		Метод определения координат характерной точки	Средняя квадратическая погрешность положения характерной точки (Mt), м	Описание обозначения точки на местности (при наличии)
	X	Y	X	Y			
1	2	3	4	5	6	7	8
1	-	-	386996.26	2269728.31	Картометрический метод	5.0	-
2	-	-	386929.01	2269690.62	Картометрический метод	5.0	-
3	-	-	387057.96	2269494.72	Картометрический метод	5.0	-
4	-	-	387068.48	2269502.54	Картометрический метод	5.0	-
5	-	-	387114.04	2269536.46	Картометрический метод	5.0	-
6	-	-	387118.79	2269540.01	Картометрический метод	5.0	-
1	-	-	386996.26	2269728.31	Картометрический метод	5.0	-
7	-	-	370598.52	2266929.37	Картометрический метод	5.0	-
8	-	-	370601.68	2266932.06	Картометрический метод	5.0	-
9	-	-	370589.24	2266946.63	Картометрический метод	5.0	-
10	-	-	370590.84	2266947.86	Картометрический метод	5.0	-
11	-	-	370583.30	2266956.55	Картометрический метод	5.0	-
12	-	-	370594.35	2266967.47	Картометрический метод	5.0	-
13	-	-	370603.37	2266959.19	Картометрический метод	5.0	-
14	-	-	370612.45	2266950.43	Картометрический метод	5.0	-
15	-	-	370632.47	2266970.31	Картометрический метод	5.0	-
16	-	-	370648.55	2266986.39	Картометрический метод	5.0	-
17	-	-	370646.83	2266987.91	Картометрический метод	5.0	-
18	-	-	370659.59	2267000.68	Картометрический метод	5.0	-
19	-	-	370663.23	2266997.69	Картометрический метод	5.0	-
20	-	-	370668.02	2267003.39	Картометрический метод	5.0	-
21	-	-	370666.80	2267004.42	Картометрический метод	5.0	-



## 2. Сведения о характерных точках границ объекта

Обозначение характерных точек границ	Существующие координаты, м		Измененные (уточненные) координаты, м		Метод определения координат характерной точки	Средняя квадратическая погрешность положения характерной точки (Mt), м	Описание обозначения точки на местности (при наличии)
	X	Y	X	Y			
1	2	3	4	5	6	7	8
22	-	-	370677.14	2267017.78	Картометрический метод	5.0	-
23	-	-	370678.37	2267019.37	Картометрический метод	5.0	-
24	-	-	370677.37	2267021.00	Картометрический метод	5.0	-
25	-	-	370679.92	2267023.61	Картометрический метод	5.0	-
26	-	-	370681.76	2267025.45	Картометрический метод	5.0	-
27	-	-	370688.30	2267032.45	Картометрический метод	5.0	-
28	-	-	370697.68	2267040.79	Картометрический метод	5.0	-
29	-	-	370714.78	2267025.53	Картометрический метод	5.0	-
30	-	-	370717.94	2267022.33	Картометрический метод	5.0	-
31	-	-	370731.37	2267035.44	Картометрический метод	5.0	-
32	-	-	370739.56	2267042.82	Картометрический метод	5.0	-
33	-	-	370740.96	2267044.25	Картометрический метод	5.0	-
34	-	-	370737.79	2267047.26	Картометрический метод	5.0	-
35	-	-	370705.25	2267078.19	Картометрический метод	5.0	-
36	-	-	370682.15	2267100.35	Картометрический метод	5.0	-
37	-	-	370694.75	2267114.50	Картометрический метод	5.0	-
38	-	-	370691.26	2267117.58	Картометрический метод	5.0	-
39	-	-	370647.65	2267072.94	Картометрический метод	5.0	-
40	-	-	370644.40	2267076.10	Картометрический метод	5.0	-
41	-	-	370631.14	2267062.56	Картометрический метод	5.0	-
42	-	-	370635.15	2267058.65	Картометрический метод	5.0	-
43	-	-	370623.44	2267046.60	Картометрический метод	5.0	-
44	-	-	370607.47	2267029.17	Картометрический метод	5.0	-
45	-	-	370593.88	2267015.07	Картометрический метод	5.0	-
46	-	-	370561.66	2266981.66	Картометрический метод	5.0	-



## 2. Сведения о характерных точках границ объекта

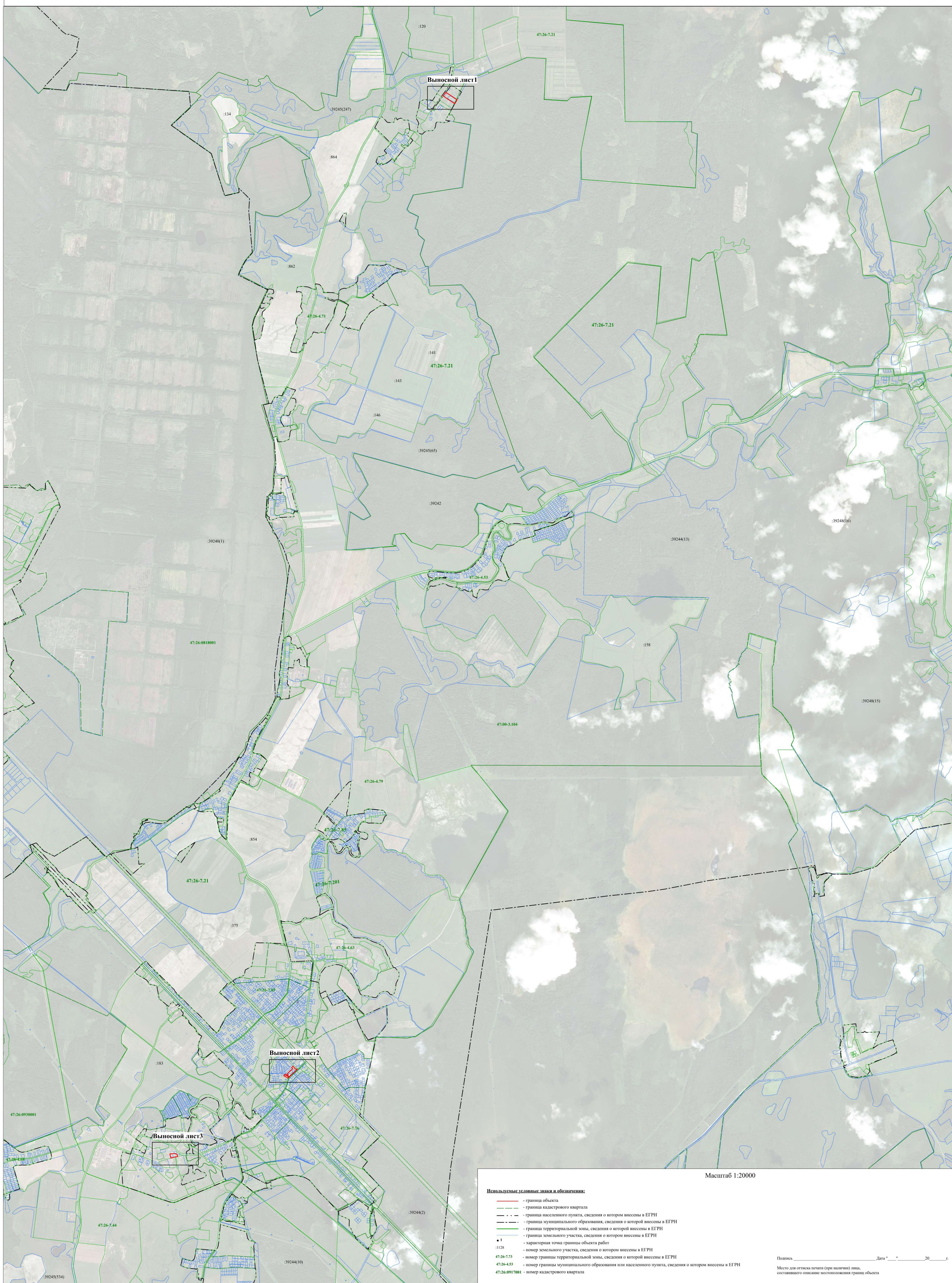
Обозначение характерных точек границ	Существующие координаты, м		Измененные (уточненные) координаты, м		Метод определения координат характерной точки	Средняя квадратическая погрешность положения характерной точки (Mt), м	Описание обозначения точки на местности (при наличии)
	X	Y	X	Y			
1	2	3	4	5	6	7	8
47	-	-	370567.44	2266975.74	Картометрический метод	5.0	-
48	-	-	370588.02	2266946.14	Картометрический метод	5.0	-
7	-	-	370598.52	2266929.37	Картометрический метод	5.0	-
49	-	-	369261.69	2265054.21	Картометрический метод	5.0	-
50	-	-	369251.02	2265095.42	Картометрический метод	5.0	-
51	-	-	369211.49	2265104.89	Картометрический метод	5.0	-
52	-	-	369204.29	2265074.88	Картометрический метод	5.0	-
53	-	-	369204.47	2265060.67	Картометрический метод	5.0	-
54	-	-	369184.10	2264992.15	Картометрический метод	5.0	-
55	-	-	369201.24	2264987.05	Картометрический метод	5.0	-
56	-	-	369253.57	2264973.37	Картометрический метод	5.0	-
57	-	-	369258.93	2264993.89	Картометрический метод	5.0	-
58	-	-	369253.40	2264995.34	Картометрический метод	5.0	-
59	-	-	369259.56	2265019.22	Картометрический метод	5.0	-
49	-	-	369261.69	2265054.21	Картометрический метод	5.0	-
60	-	-	370602.76	2266904.02	Картометрический метод	5.0	-
61	-	-	370591.48	2266923.35	Картометрический метод	5.0	-
62	-	-	370575.31	2266949.91	Картометрический метод	5.0	-
63	-	-	370563.75	2266965.56	Картометрический метод	5.0	-
64	-	-	370554.71	2266974.92	Картометрический метод	5.0	-
65	-	-	370539.01	2266961.99	Картометрический метод	5.0	-
66	-	-	370558.58	2266928.86	Картометрический метод	5.0	-
67	-	-	370562.03	2266922.95	Картометрический метод	5.0	-
68	-	-	370580.59	2266890.98	Картометрический метод	5.0	-
69	-	-	370588.26	2266895.38	Картометрический метод	5.0	-







Обзорная схема границ объекта с указанием расположения листов плана границ





Раздел 4

План границ объекта

Выносной лист 1



Масштаб 1:2000

**Используемые условные знаки и обозначения:**

- - граница объекта
- - - - граница кадастрового квартала
- . - . - граница населенного пункта, сведения о котором внесены в ЕГРН
- - - - граница муниципального образования, сведения о которой внесены в ЕГРН
- - граница территориальной зоны, сведения о которой внесены в ЕГРН
- - граница земельного участка, сведения о котором внесены в ЕГРН
- 1 - характерная точка границы объекта работ
- :1128 - номер земельного участка, сведения о котором внесены в ЕГРН
- 47:26-7.73 - номер границы территориальной зоны, сведения о которой внесены в ЕГРН
- 47:26-4.53 - номер границы муниципального образования или населенного пункта, сведения о котором внесены в ЕГРН
- 47:26:0917001 - номер кадастрового квартала

Подпись \_\_\_\_\_ Дата "\_\_\_" \_\_\_\_\_ 20\_\_\_ г.

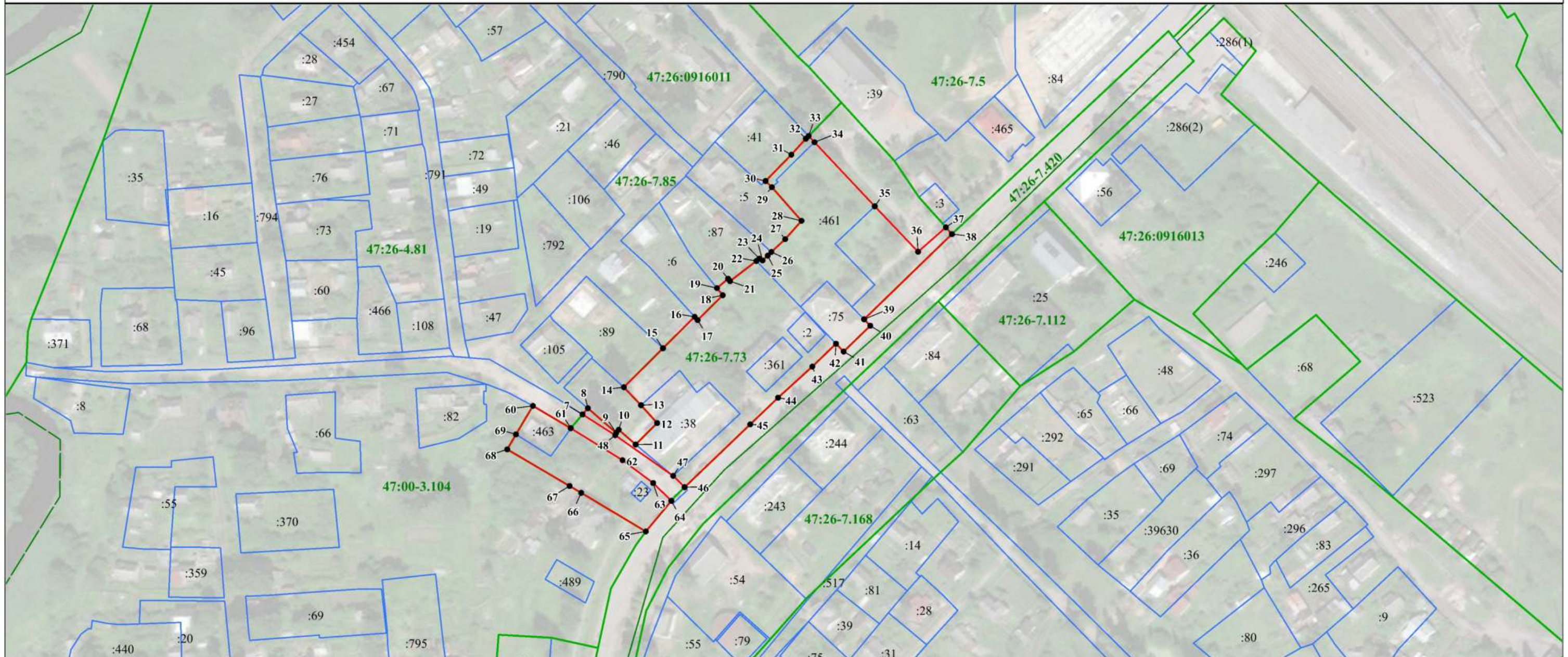
Место для оттиска печати (при наличии) лица,  
составившего описание местоположения границ объекта



Раздел 4

План границ объекта

Выносной лист 2



Масштаб 1:2000

**Используемые условные знаки и обозначения:**

- - граница объекта
- - граница кадастрового квартала
- - - - граница населенного пункта, сведения о котором внесены в ЕГРН
- · - · - граница муниципального образования, сведения о которой внесены в ЕГРН
- - граница территориальной зоны, сведения о которой внесены в ЕГРН
- - граница земельного участка, сведения о котором внесены в ЕГРН
- 1** - характерная точка границы объекта работ
- :1128 - номер земельного участка, сведения о котором внесены в ЕГРН
- 47:26-7.73** - номер границы территориальной зоны, сведения о которой внесены в ЕГРН
- 47:26-4.53** - номер границы муниципального образования или населенного пункта, сведения о котором внесены в ЕГРН
- 47:26:0917001** - номер кадастрового квартала

Подпись \_\_\_\_\_ Дата " \_\_\_\_ " \_\_\_\_\_ 20 \_\_\_\_ г.

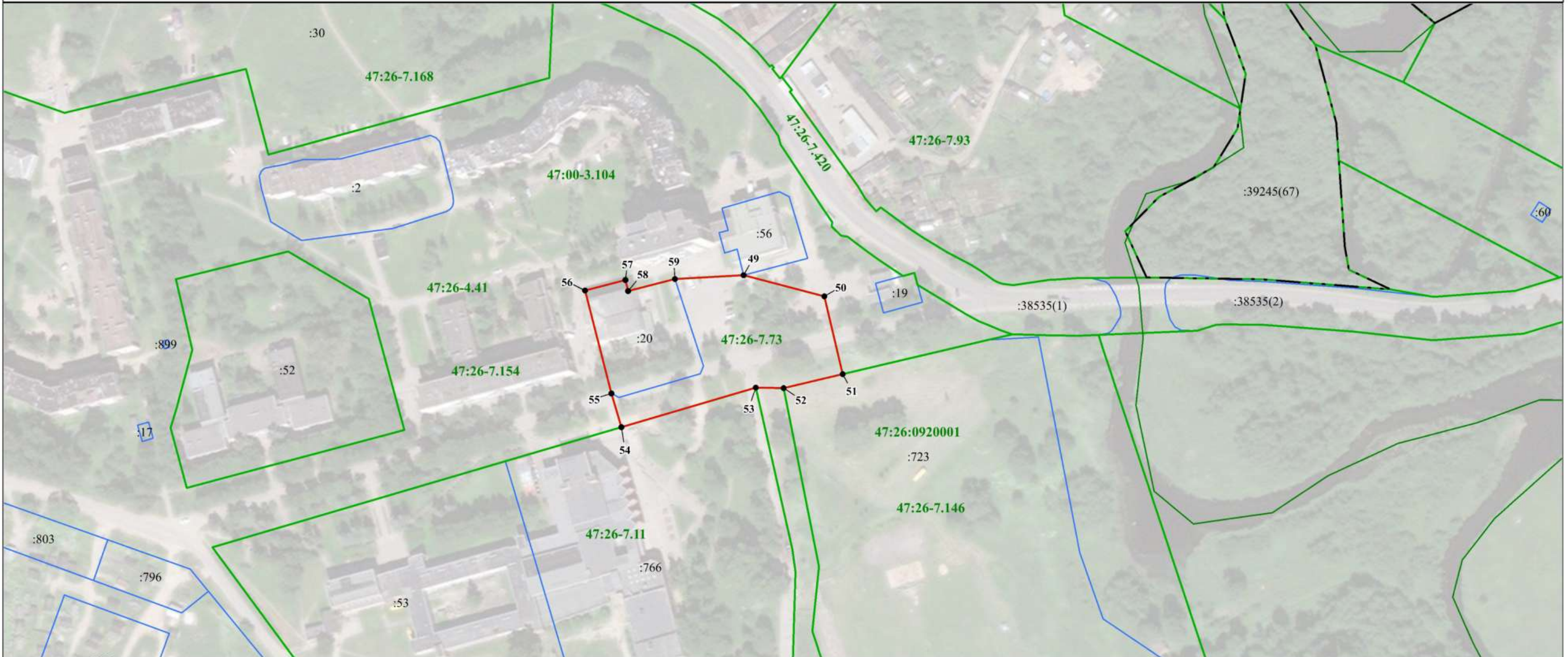
Место для оттиска печати (при наличии) лица,  
составившего описание местоположения границ объекта



Раздел 4

План границ объекта

Выносной лист 3



Масштаб 1:2000

**Используемые условные знаки и обозначения:**

- - граница объекта
- - граница кадастрового квартала
- . - . - граница населенного пункта, сведения о котором внесены в ЕГРН
- - - - граница муниципального образования, сведения о которой внесены в ЕГРН
- - граница территориальной зоны, сведения о которой внесены в ЕГРН
- - граница земельного участка, сведения о котором внесены в ЕГРН
- 1 - характерная точка границы объекта работ
- :1128 - номер земельного участка, сведения о котором внесены в ЕГРН
- 47:26-7.73 - номер границы территориальной зоны, сведения о которой внесены в ЕГРН
- 47:26-4.53 - номер границы муниципального образования или населенного пункта, сведения о котором внесены в ЕГРН
- 47:26:0917001 - номер кадастрового квартала

Подпись \_\_\_\_\_ Дата "\_\_\_" \_\_\_\_\_ 20\_\_\_ г.

Место для оттиска печати (при наличии) лица, составившего описание местоположения границ объекта



**Текстовое описание местоположения границ населенных пунктов,  
территориальных зон**

Прохождение границы		Описание прохождения границы
от точки	до точки	
1	2	3
1	2	-
2	3	-
3	4	-
4	5	-
5	6	-
6	1	-
7	8	-
8	9	-
9	10	-
10	11	-
11	12	-
12	13	-
13	14	-
14	15	-
15	16	-
16	17	-
17	18	-
18	19	-
19	20	-
20	21	-
21	22	-
22	23	-
23	24	-
24	25	-
25	26	-
26	27	-
27	28	-
28	29	-
29	30	-
30	31	-
31	32	-
32	33	-
33	34	-
34	35	-
35	36	-
36	37	-
37	38	-



**Текстовое описание местоположения границ населенных пунктов,  
территориальных зон**

Прохождение границы		Описание прохождения границы
от точки	до точки	
1	2	3
38	39	-
39	40	-
40	41	-
41	42	-
42	43	-
43	44	-
44	45	-
45	46	-
46	47	-
47	48	-
48	7	-
49	50	-
50	51	-
51	52	-
52	53	-
53	54	-
54	55	-
55	56	-
56	57	-
57	58	-
58	59	-
59	49	-
60	61	-
61	62	-
62	63	-
63	64	-
64	65	-
65	66	-
66	67	-
67	68	-
68	69	-
69	60	-



## ОПИСАНИЕ МЕСТОПОЛОЖЕНИЯ ГРАНИЦ

### территориальная зона С4 "Зона, предназначенная для ведения садоводства"

(наименование объекта, местоположение границ которого описано (далее - объект))

#### Раздел 1

#### Сведения об объекте

№ п/п	Характеристики объекта	Описание характеристик
1	2	3
1.	Местоположение объекта	Ленинградская область, район Тосненский
2.	Площадь объекта +/- величина погрешности определения площади (Р +/- Дельта Р)	2951390 +/- 30064 м <sup>2</sup>
3.	Иные характеристики объекта	-



## Раздел 2

### Сведения о местоположении границ объекта

1. Система координат -

2. Сведения о характерных точках границ объекта

Обозначение характерных точек границ	Координаты, м		Метод определения координат характерной точки	Средняя квадратическая погрешность положения характерной точки (Mt), м	Описание обозначения точки на местности (при наличии)
	X	Y			
1	2	3	4	5	6
-	-	-	-	-	-

3. Сведения о характерных точках части (частей) границы объекта

Обозначение характерных точек части границы	Координаты, м		Метод определения координат характерной точки	Средняя квадратическая погрешность положения характерной точки (Mt), м	Описание обозначения точки на местности (при наличии)
	X	Y			
1	2	3	4	5	6
-	-	-	-	-	-



### Раздел 3

#### Сведения о местоположении измененных (уточненных) границ объекта

1. Система координат МСК 47 зона 2

2. Сведения о характерных точках границ объекта

Обозначение характерных точек границ	Существующие координаты, м		Измененные (уточненные) координаты, м		Метод определения координат характерной точки	Средняя квадратическая погрешность положения характерной точки (Mt), м	Описание обозначения точки на местности (при наличии)
	X	Y	X	Y			
1	2	3	4	5	6	7	8
1	-	-	371114.01	2262173.06	Картометрический метод	5.0	-
2	-	-	371094.77	2262162.24	Картометрический метод	5.0	-
3	-	-	371084.70	2262149.49	Картометрический метод	5.0	-
4	-	-	371052.30	2262152.66	Картометрический метод	5.0	-
5	-	-	371014.43	2262156.36	Картометрический метод	5.0	-
6	-	-	370982.92	2262159.45	Картометрический метод	5.0	-
7	-	-	370950.62	2262162.59	Картометрический метод	5.0	-
8	-	-	370923.01	2262165.31	Картометрический метод	5.0	-
9	-	-	370902.54	2262153.57	Картометрический метод	5.0	-
10	-	-	370874.30	2262137.38	Картометрический метод	5.0	-
11	-	-	370846.15	2262121.23	Картометрический метод	5.0	-
12	-	-	370820.13	2262106.31	Картометрический метод	5.0	-
13	-	-	370796.44	2262067.73	Картометрический метод	5.0	-
14	-	-	370697.25	2261906.20	Картометрический метод	5.0	-
15	-	-	370793.29	2261733.31	Картометрический метод	5.0	-
16	-	-	370883.37	2261571.14	Картометрический метод	5.0	-
17	-	-	370871.03	2261460.95	Картометрический метод	5.0	-
18	-	-	370907.98	2261473.68	Картометрический метод	5.0	-
19	-	-	371028.04	2261515.08	Картометрический метод	5.0	-
20	-	-	371127.11	2261549.23	Картометрический метод	5.0	-
21	-	-	371209.25	2261577.54	Картометрический метод	5.0	-
22	-	-	371287.03	2261604.36	Картометрический метод	5.0	-



2. Сведения о характерных точках границ объекта							
Обозначение характерных точек границ	Существующие координаты, м		Измененные (уточненные) координаты, м		Метод определения координат характерной точки	Средняя квадратическая погрешность положения характерной точки (Mt), м	Описание обозначения точки на местности (при наличии)
	X	Y	X	Y			
1	2	3	4	5	6	7	8
23	-	-	371315.15	2261614.05	Картометрический метод	5.0	-
24	-	-	371318.77	2261599.95	Картометрический метод	5.0	-
25	-	-	371337.97	2261525.23	Картометрический метод	5.0	-
26	-	-	371343.08	2261505.35	Картометрический метод	5.0	-
27	-	-	371375.82	2261377.95	Картометрический метод	5.0	-
28	-	-	371381.97	2261354.02	Картометрический метод	5.0	-
29	-	-	371390.22	2261321.91	Картометрический метод	5.0	-
30	-	-	371556.07	2261367.46	Картометрический метод	5.0	-
31	-	-	371719.41	2261394.70	Картометрический метод	5.0	-
32	-	-	371724.58	2261449.63	Картометрический метод	5.0	-
33	-	-	371726.33	2261468.17	Картометрический метод	5.0	-
34	-	-	371746.86	2261648.49	Картометрический метод	5.0	-
35	-	-	371776.05	2261683.61	Картометрический метод	5.0	-
36	-	-	371793.49	2261751.69	Картометрический метод	5.0	-
37	-	-	371813.62	2261749.51	Картометрический метод	5.0	-
38	-	-	371815.59	2261773.18	Картометрический метод	5.0	-
39	-	-	371853.50	2261768.85	Картометрический метод	5.0	-
40	-	-	371847.26	2261893.89	Картометрический метод	5.0	-
41	-	-	371772.46	2261984.68	Картометрический метод	5.0	-
42	-	-	371749.86	2262012.25	Картометрический метод	5.0	-
43	-	-	371736.89	2262014.31	Картометрический метод	5.0	-
44	-	-	371699.92	2262020.37	Картометрический метод	5.0	-
45	-	-	371669.62	2262025.37	Картометрический метод	5.0	-
46	-	-	371654.98	2262027.73	Картометрический метод	5.0	-
47	-	-	371610.13	2262035.08	Картометрический метод	5.0	-
48	-	-	371538.25	2262051.69	Картометрический метод	5.0	-



2. Сведения о характерных точках границ объекта							
Обозначение характерных точек границ	Существующие координаты, м		Измененные (уточненные) координаты, м		Метод определения координат характерной точки	Средняя квадратическая погрешность положения характерной точки (Mt), м	Описание обозначения точки на местности (при наличии)
	X	Y	X	Y			
1	2	3	4	5	6	7	8
49	-	-	371505.38	2262059.61	Картометрический метод	5.0	-
50	-	-	371389.65	2262091.49	Картометрический метод	5.0	-
51	-	-	371320.16	2262110.63	Картометрический метод	5.0	-
52	-	-	371309.28	2262140.19	Картометрический метод	5.0	-
53	-	-	371277.01	2262140.76	Картометрический метод	5.0	-
54	-	-	371254.64	2262167.59	Картометрический метод	5.0	-
1	-	-	371114.01	2262173.06	Картометрический метод	5.0	-
55	-	-	380335.64	2271935.16	Картометрический метод	5.0	-
56	-	-	380310.16	2271918.81	Картометрический метод	5.0	-
57	-	-	380208.52	2271779.27	Картометрический метод	5.0	-
58	-	-	380129.03	2271707.77	Картометрический метод	5.0	-
59	-	-	380099.43	2271688.19	Картометрический метод	5.0	-
60	-	-	380061.56	2271640.22	Картометрический метод	5.0	-
61	-	-	380018.64	2271604.88	Картометрический метод	5.0	-
62	-	-	379995.92	2271534.20	Картометрический метод	5.0	-
63	-	-	379966.80	2271441.16	Картометрический метод	5.0	-
64	-	-	379918.19	2271401.18	Картометрический метод	5.0	-
65	-	-	379902.77	2271375.82	Картометрический метод	5.0	-
66	-	-	379912.18	2271289.30	Картометрический метод	5.0	-
67	-	-	379918.71	2271216.39	Картометрический метод	5.0	-
68	-	-	379906.16	2271150.51	Картометрический метод	5.0	-
69	-	-	379878.20	2271039.96	Картометрический метод	5.0	-
70	-	-	379871.40	2270955.27	Картометрический метод	5.0	-
71	-	-	379872.14	2270937.55	Картометрический метод	5.0	-
72	-	-	379885.51	2270928.89	Картометрический метод	5.0	-
73	-	-	379967.96	2270875.49	Картометрический метод	5.0	-



2. Сведения о характерных точках границ объекта							
Обозначение характерных точек границ	Существующие координаты, м		Измененные (уточненные) координаты, м		Метод определения координат характерной точки	Средняя квадратическая погрешность положения характерной точки (Mt), м	Описание обозначения точки на местности (при наличии)
	X	Y	X	Y			
1	2	3	4	5	6	7	8
74	-	-	380006.07	2270842.43	Картометрический метод	5.0	-
75	-	-	380012.74	2270909.33	Картометрический метод	5.0	-
76	-	-	380028.09	2270979.30	Картометрический метод	5.0	-
77	-	-	380062.91	2271074.85	Картометрический метод	5.0	-
78	-	-	380146.08	2271197.44	Картометрический метод	5.0	-
79	-	-	380261.68	2271320.80	Картометрический метод	5.0	-
80	-	-	380320.07	2271393.52	Картометрический метод	5.0	-
81	-	-	380362.28	2271464.45	Картометрический метод	5.0	-
82	-	-	380376.41	2271492.70	Картометрический метод	5.0	-
83	-	-	380409.84	2271583.81	Картометрический метод	5.0	-
84	-	-	380457.56	2271815.21	Картометрический метод	5.0	-
85	-	-	380447.38	2271819.91	Картометрический метод	5.0	-
86	-	-	380434.60	2271831.08	Картометрический метод	5.0	-
87	-	-	380420.31	2271858.11	Картометрический метод	5.0	-
88	-	-	380410.81	2271867.34	Картометрический метод	5.0	-
89	-	-	380348.67	2271891.50	Картометрический метод	5.0	-
55	-	-	380335.64	2271935.16	Картометрический метод	5.0	-
90	-	-	364968.77	2262769.51	Картометрический метод	5.0	-
91	-	-	364872.42	2262688.83	Картометрический метод	5.0	-
92	-	-	364710.79	2262723.49	Картометрический метод	5.0	-
93	-	-	364705.02	2262700.67	Картометрический метод	5.0	-
94	-	-	364678.67	2262595.60	Картометрический метод	5.0	-
95	-	-	364655.87	2262539.60	Картометрический метод	5.0	-
96	-	-	364633.39	2262519.43	Картометрический метод	5.0	-
97	-	-	364351.09	2262455.21	Картометрический метод	5.0	-
98	-	-	363801.09	2262341.51	Картометрический метод	5.0	-



2. Сведения о характерных точках границ объекта							
Обозначение характерных точек границ	Существующие координаты, м		Измененные (уточненные) координаты, м		Метод определения координат характерной точки	Средняя квадратическая погрешность положения характерной точки (Mt), м	Описание обозначения точки на местности (при наличии)
	X	Y	X	Y			
1	2	3	4	5	6	7	8
99	-	-	363683.33	2262300.07	Картометрический метод	5.0	-
100	-	-	363700.60	2262236.53	Картометрический метод	5.0	-
101	-	-	363719.28	2262237.74	Картометрический метод	5.0	-
102	-	-	363861.49	2262278.19	Картометрический метод	5.0	-
103	-	-	363978.33	2262289.87	Картометрический метод	5.0	-
104	-	-	364027.82	2262314.74	Картометрический метод	5.0	-
105	-	-	364050.83	2262320.69	Картометрический метод	5.0	-
106	-	-	364168.50	2262323.86	Картометрический метод	5.0	-
107	-	-	364177.63	2262317.04	Картометрический метод	5.0	-
108	-	-	364201.89	2262284.83	Картометрический метод	5.0	-
109	-	-	364224.42	2262274.79	Картометрический метод	5.0	-
110	-	-	364278.32	2262282.18	Картометрический метод	5.0	-
111	-	-	364451.72	2262325.47	Картометрический метод	5.0	-
112	-	-	364620.84	2262118.68	Картометрический метод	5.0	-
113	-	-	364632.55	2262114.51	Картометрический метод	5.0	-
114	-	-	364646.16	2262114.47	Картометрический метод	5.0	-
115	-	-	364782.43	2262228.13	Картометрический метод	5.0	-
116	-	-	364747.54	2262296.63	Картометрический метод	5.0	-
117	-	-	364763.98	2262367.03	Картометрический метод	5.0	-
118	-	-	364852.50	2262542.65	Картометрический метод	5.0	-
119	-	-	365047.28	2262606.51	Картометрический метод	5.0	-
90	-	-	364968.77	2262769.51	Картометрический метод	5.0	-
120	-	-	365338.02	2264807.44	Картометрический метод	5.0	-
121	-	-	365338.23	2264803.43	Картометрический метод	5.0	-
122	-	-	365334.21	2264803.06	Картометрический метод	5.0	-
123	-	-	365334.05	2264806.05	Картометрический метод	5.0	-



2. Сведения о характерных точках границ объекта							
Обозначение характерных точек границ	Существующие координаты, м		Измененные (уточненные) координаты, м		Метод определения координат характерной точки	Средняя квадратическая погрешность положения характерной точки (Mt), м	Описание обозначения точки на местности (при наличии)
	X	Y	X	Y			
1	2	3	4	5	6	7	8
124	-	-	365331.82	2264806.05	Картометрический метод	5.0	-
125	-	-	365320.09	2264749.68	Картометрический метод	5.0	-
126	-	-	365282.98	2264708.32	Картометрический метод	5.0	-
127	-	-	365261.67	2264660.90	Картометрический метод	5.0	-
128	-	-	365255.88	2264626.26	Картометрический метод	5.0	-
129	-	-	365177.38	2264625.15	Картометрический метод	5.0	-
130	-	-	365146.21	2264612.98	Картометрический метод	5.0	-
131	-	-	364905.46	2264530.18	Картометрический метод	5.0	-
132	-	-	364888.31	2264521.10	Картометрический метод	5.0	-
133	-	-	364894.31	2264507.79	Картометрический метод	5.0	-
134	-	-	364888.22	2264487.30	Картометрический метод	5.0	-
135	-	-	364886.19	2264486.40	Картометрический метод	5.0	-
136	-	-	364883.78	2264476.55	Картометрический метод	5.0	-
137	-	-	364877.44	2264467.53	Картометрический метод	5.0	-
138	-	-	364862.35	2264455.94	Картометрический метод	5.0	-
139	-	-	364856.87	2264451.74	Картометрический метод	5.0	-
140	-	-	364855.26	2264421.97	Картометрический метод	5.0	-
141	-	-	364853.81	2264395.23	Картометрический метод	5.0	-
142	-	-	364856.26	2264387.48	Картометрический метод	5.0	-
143	-	-	364867.36	2264352.31	Картометрический метод	5.0	-
144	-	-	364884.76	2264331.95	Картометрический метод	5.0	-
145	-	-	364896.42	2264318.30	Картометрический метод	5.0	-
146	-	-	364935.74	2264285.66	Картометрический метод	5.0	-
147	-	-	364972.70	2264271.51	Картометрический метод	5.0	-
148	-	-	364992.74	2264247.92	Картометрический метод	5.0	-
149	-	-	365003.62	2264215.87	Картометрический метод	5.0	-



2. Сведения о характерных точках границ объекта							
Обозначение характерных точек границ	Существующие координаты, м		Измененные (уточненные) координаты, м		Метод определения координат характерной точки	Средняя квадратическая погрешность положения характерной точки (Mt), м	Описание обозначения точки на местности (при наличии)
	X	Y	X	Y			
1	2	3	4	5	6	7	8
150	-	-	365013.42	2264216.21	Картометрический метод	5.0	-
151	-	-	365023.63	2264225.32	Картометрический метод	5.0	-
152	-	-	365046.57	2264256.09	Картометрический метод	5.0	-
153	-	-	365051.22	2264262.33	Картометрический метод	5.0	-
154	-	-	365067.32	2264283.94	Картометрический метод	5.0	-
155	-	-	365074.27	2264294.50	Картометрический метод	5.0	-
156	-	-	365084.40	2264306.68	Картометрический метод	5.0	-
157	-	-	365092.21	2264318.20	Картометрический метод	5.0	-
158	-	-	365121.06	2264354.13	Картометрический метод	5.0	-
159	-	-	365136.06	2264363.66	Картометрический метод	5.0	-
160	-	-	365139.29	2264365.36	Картометрический метод	5.0	-
161	-	-	365141.00	2264365.99	Картометрический метод	5.0	-
162	-	-	365142.00	2264366.22	Картометрический метод	5.0	-
163	-	-	365142.86	2264366.34	Картометрический метод	5.0	-
164	-	-	365145.16	2264366.33	Картометрический метод	5.0	-
165	-	-	365146.74	2264366.16	Картометрический метод	5.0	-
166	-	-	365147.56	2264366.03	Картометрический метод	5.0	-
167	-	-	365219.54	2264331.38	Картометрический метод	5.0	-
168	-	-	365219.54	2264493.47	Картометрический метод	5.0	-
169	-	-	365212.44	2264493.56	Картометрический метод	5.0	-
170	-	-	365213.62	2264588.50	Картометрический метод	5.0	-
171	-	-	365255.89	2264590.41	Картометрический метод	5.0	-
172	-	-	365267.33	2264587.84	Картометрический метод	5.0	-
173	-	-	365295.66	2264574.63	Картометрический метод	5.0	-
174	-	-	365326.86	2264564.60	Картометрический метод	5.0	-
175	-	-	365396.70	2264548.59	Картометрический метод	5.0	-



2. Сведения о характерных точках границ объекта							
Обозначение характерных точек границ	Существующие координаты, м		Измененные (уточненные) координаты, м		Метод определения координат характерной точки	Средняя квадратическая погрешность положения характерной точки (Mt), м	Описание обозначения точки на местности (при наличии)
	X	Y	X	Y			
1	2	3	4	5	6	7	8
176	-	-	365463.51	2264524.15	Картометрический метод	5.0	-
177	-	-	365489.10	2264516.57	Картометрический метод	5.0	-
178	-	-	365511.59	2264508.96	Картометрический метод	5.0	-
179	-	-	365529.67	2264509.69	Картометрический метод	5.0	-
180	-	-	365639.11	2264550.09	Картометрический метод	5.0	-
181	-	-	365691.12	2264562.85	Картометрический метод	5.0	-
182	-	-	365888.92	2264600.51	Картометрический метод	5.0	-
183	-	-	366026.60	2264597.91	Картометрический метод	5.0	-
184	-	-	366030.01	2264600.94	Картометрический метод	5.0	-
185	-	-	366041.28	2264610.94	Картометрический метод	5.0	-
186	-	-	366023.37	2264646.33	Картометрический метод	5.0	-
187	-	-	366008.01	2264661.79	Картометрический метод	5.0	-
188	-	-	366007.77	2264680.19	Картометрический метод	5.0	-
189	-	-	366006.83	2264688.37	Картометрический метод	5.0	-
190	-	-	366004.69	2264706.97	Картометрический метод	5.0	-
191	-	-	365991.04	2264709.21	Картометрический метод	5.0	-
192	-	-	365918.61	2264726.12	Картометрический метод	5.0	-
193	-	-	365888.45	2264732.52	Картометрический метод	5.0	-
194	-	-	365850.69	2264736.32	Картометрический метод	5.0	-
195	-	-	365661.70	2264744.27	Картометрический метод	5.0	-
196	-	-	365602.46	2264751.14	Картометрический метод	5.0	-
197	-	-	365553.15	2264760.59	Картометрический метод	5.0	-
198	-	-	365476.38	2264778.78	Картометрический метод	5.0	-
199	-	-	365410.02	2264793.93	Картометрический метод	5.0	-
120	-	-	365338.02	2264807.44	Картометрический метод	5.0	-
200	-	-	391924.41	2266731.14	Картометрический метод	5.0	-



2. Сведения о характерных точках границ объекта							
Обозначение характерных точек границ	Существующие координаты, м		Измененные (уточненные) координаты, м		Метод определения координат характерной точки	Средняя квадратическая погрешность положения характерной точки (Mt), м	Описание обозначения точки на местности (при наличии)
	X	Y	X	Y			
1	2	3	4	5	6	7	8
201	-	-	391910.84	2266682.32	Картометрический метод	5.0	-
202	-	-	391819.47	2266487.43	Картометрический метод	5.0	-
203	-	-	391789.68	2266423.90	Картометрический метод	5.0	-
204	-	-	391783.31	2266410.30	Картометрический метод	5.0	-
205	-	-	391773.06	2266388.45	Картометрический метод	5.0	-
206	-	-	391776.72	2266362.57	Картометрический метод	5.0	-
207	-	-	391808.72	2266349.95	Картометрический метод	5.0	-
208	-	-	391849.76	2266333.76	Картометрический метод	5.0	-
209	-	-	391891.71	2266317.21	Картометрический метод	5.0	-
210	-	-	391934.52	2266300.32	Картометрический метод	5.0	-
211	-	-	391944.83	2266296.25	Картометрический метод	5.0	-
212	-	-	391968.22	2266271.86	Картометрический метод	5.0	-
213	-	-	391993.14	2266245.88	Картометрический метод	5.0	-
214	-	-	392010.21	2266228.08	Картометрический метод	5.0	-
215	-	-	392035.15	2266215.69	Картометрический метод	5.0	-
216	-	-	392049.98	2266208.32	Картометрический метод	5.0	-
217	-	-	392061.67	2266202.51	Картометрический метод	5.0	-
218	-	-	392096.32	2266199.68	Картометрический метод	5.0	-
219	-	-	392127.80	2266197.11	Картометрический метод	5.0	-
220	-	-	392164.08	2266194.15	Картометрический метод	5.0	-
221	-	-	392200.51	2266191.17	Картометрический метод	5.0	-
222	-	-	392214.20	2266186.82	Картометрический метод	5.0	-
223	-	-	392255.38	2266173.75	Картометрический метод	5.0	-
224	-	-	392332.13	2266155.92	Картометрический метод	5.0	-
225	-	-	392383.60	2266153.13	Картометрический метод	5.0	-
226	-	-	392402.92	2266157.69	Картометрический метод	5.0	-



2. Сведения о характерных точках границ объекта							
Обозначение характерных точек границ	Существующие координаты, м		Измененные (уточненные) координаты, м		Метод определения координат характерной точки	Средняя квадратическая погрешность положения характерной точки (Mt), м	Описание обозначения точки на местности (при наличии)
	X	Y	X	Y			
1	2	3	4	5	6	7	8
227	-	-	392419.86	2266166.33	Картометрический метод	5.0	-
228	-	-	392430.26	2266184.16	Картометрический метод	5.0	-
229	-	-	392450.73	2266219.23	Картометрический метод	5.0	-
230	-	-	392463.45	2266241.03	Картометрический метод	5.0	-
231	-	-	392448.16	2266300.83	Картометрический метод	5.0	-
232	-	-	392435.33	2266350.98	Картометрический метод	5.0	-
233	-	-	392432.55	2266361.85	Картометрический метод	5.0	-
234	-	-	392403.46	2266377.43	Картометрический метод	5.0	-
235	-	-	392390.28	2266384.48	Картометрический метод	5.0	-
236	-	-	392346.67	2266407.84	Картометрический метод	5.0	-
237	-	-	392327.08	2266418.33	Картометрический метод	5.0	-
238	-	-	392323.12	2266418.76	Картометрический метод	5.0	-
239	-	-	392292.87	2266422.00	Картометрический метод	5.0	-
240	-	-	392255.15	2266426.05	Картометрический метод	5.0	-
241	-	-	392244.17	2266427.23	Картометрический метод	5.0	-
242	-	-	392214.04	2266442.40	Картометрический метод	5.0	-
243	-	-	392178.77	2266460.16	Картометрический метод	5.0	-
244	-	-	392177.11	2266462.43	Картометрический метод	5.0	-
245	-	-	392171.08	2266470.60	Картометрический метод	5.0	-
246	-	-	392174.59	2266478.20	Картометрический метод	5.0	-
247	-	-	392180.44	2266490.93	Картометрический метод	5.0	-
248	-	-	392239.64	2266531.57	Картометрический метод	5.0	-
249	-	-	392245.53	2266535.61	Картометрический метод	5.0	-
250	-	-	392267.28	2266588.38	Картометрический метод	5.0	-
251	-	-	392237.70	2266600.70	Картометрический метод	5.0	-
252	-	-	392208.68	2266612.78	Картометрический метод	5.0	-



2. Сведения о характерных точках границ объекта							
Обозначение характерных точек границ	Существующие координаты, м		Измененные (уточненные) координаты, м		Метод определения координат характерной точки	Средняя квадратическая погрешность положения характерной точки (Mt), м	Описание обозначения точки на местности (при наличии)
	X	Y	X	Y			
1	2	3	4	5	6	7	8
253	-	-	392178.79	2266625.22	Картометрический метод	5.0	-
254	-	-	392148.99	2266637.63	Картометрический метод	5.0	-
255	-	-	392119.29	2266650.00	Картометрический метод	5.0	-
256	-	-	392089.52	2266662.39	Картометрический метод	5.0	-
257	-	-	392059.61	2266674.85	Картометрический метод	5.0	-
258	-	-	392029.52	2266687.38	Картометрический метод	5.0	-
259	-	-	391999.45	2266699.90	Картометрический метод	5.0	-
260	-	-	391969.17	2266712.50	Картометрический метод	5.0	-
261	-	-	391938.89	2266725.11	Картометрический метод	5.0	-
200	-	-	391924.41	2266731.14	Картометрический метод	5.0	-
262	-	-	374608.86	2268152.49	Картометрический метод	5.0	-
263	-	-	374569.31	2268128.55	Картометрический метод	5.0	-
264	-	-	374552.29	2268122.62	Картометрический метод	5.0	-
265	-	-	374506.68	2268116.89	Картометрический метод	5.0	-
266	-	-	374449.63	2268118.77	Картометрический метод	5.0	-
267	-	-	374408.04	2268129.32	Картометрический метод	5.0	-
268	-	-	374367.99	2268134.33	Картометрический метод	5.0	-
269	-	-	374345.97	2268138.92	Картометрический метод	5.0	-
270	-	-	374318.44	2268141.06	Картометрический метод	5.0	-
271	-	-	374296.42	2268142.29	Картометрический метод	5.0	-
272	-	-	374280.51	2268127.60	Картометрический метод	5.0	-
273	-	-	374278.47	2268106.66	Картометрический метод	5.0	-
274	-	-	374282.35	2268089.37	Картометрический метод	5.0	-
275	-	-	374287.85	2268065.82	Картометрический метод	5.0	-
276	-	-	374295.50	2268046.25	Картометрический метод	5.0	-
277	-	-	374304.98	2268032.48	Картометрический метод	5.0	-



2. Сведения о характерных точках границ объекта							
Обозначение характерных точек границ	Существующие координаты, м		Измененные (уточненные) координаты, м		Метод определения координат характерной точки	Средняя квадратическая погрешность положения характерной точки (Mt), м	Описание обозначения точки на местности (при наличии)
	X	Y	X	Y			
1	2	3	4	5	6	7	8
278	-	-	374320.89	2268020.86	Картометрический метод	5.0	-
279	-	-	374330.06	2268012.13	Картометрический метод	5.0	-
280	-	-	374346.27	2268007.10	Картометрический метод	5.0	-
281	-	-	374367.99	2268006.49	Картометрический метод	5.0	-
282	-	-	374383.83	2268006.41	Картометрический метод	5.0	-
283	-	-	374402.92	2268012.13	Картометрический метод	5.0	-
284	-	-	374430.53	2267993.17	Картометрический метод	5.0	-
285	-	-	374435.54	2267991.75	Картометрический метод	5.0	-
286	-	-	374439.39	2267989.37	Картометрический метод	5.0	-
287	-	-	374451.30	2267969.83	Картометрический метод	5.0	-
288	-	-	374455.58	2267954.23	Картометрический метод	5.0	-
289	-	-	374455.89	2267941.08	Картометрический метод	5.0	-
290	-	-	374456.24	2267932.66	Картометрический метод	5.0	-
291	-	-	374455.32	2267926.23	Картометрический метод	5.0	-
292	-	-	374460.89	2267924.28	Картометрический метод	5.0	-
293	-	-	374446.72	2267896.78	Картометрический метод	5.0	-
294	-	-	374429.30	2267872.96	Картометрический метод	5.0	-
295	-	-	374386.78	2267847.78	Картометрический метод	5.0	-
296	-	-	374360.50	2267826.27	Картометрический метод	5.0	-
297	-	-	374351.42	2267803.33	Картометрический метод	5.0	-
298	-	-	374350.46	2267781.35	Картометрический метод	5.0	-
299	-	-	374368.62	2267773.70	Картометрический метод	5.0	-
300	-	-	374391.08	2267766.06	Картометрический метод	5.0	-
301	-	-	374420.24	2267753.15	Картометрический метод	5.0	-
302	-	-	374443.65	2267742.64	Картометрический метод	5.0	-
303	-	-	374466.59	2267732.60	Картометрический метод	5.0	-



2. Сведения о характерных точках границ объекта							
Обозначение характерных точек границ	Существующие координаты, м		Измененные (уточненные) координаты, м		Метод определения координат характерной точки	Средняя квадратическая погрешность положения характерной точки (Mt), м	Описание обозначения точки на местности (при наличии)
	X	Y	X	Y			
1	2	3	4	5	6	7	8
304	-	-	374490.05	2267720.41	Картометрический метод	5.0	-
305	-	-	374527.71	2267678.57	Картометрический метод	5.0	-
306	-	-	374525.17	2267652.87	Картометрический метод	5.0	-
307	-	-	374525.14	2267647.37	Картометрический метод	5.0	-
308	-	-	374521.53	2267644.59	Картометрический метод	5.0	-
309	-	-	374506.14	2267629.97	Картометрический метод	5.0	-
310	-	-	374489.52	2267614.57	Картометрический метод	5.0	-
311	-	-	374477.45	2267609.74	Картометрический метод	5.0	-
312	-	-	374444.50	2267603.79	Картометрический метод	5.0	-
313	-	-	374412.01	2267601.51	Картометрический метод	5.0	-
314	-	-	374376.77	2267605.17	Картометрический метод	5.0	-
315	-	-	374321.86	2267603.79	Картометрический метод	5.0	-
316	-	-	374317.65	2267553.44	Картометрический метод	5.0	-
317	-	-	374346.77	2267466.87	Картометрический метод	5.0	-
318	-	-	374336.70	2267457.29	Картометрический метод	5.0	-
319	-	-	374324.10	2267440.91	Картометрический метод	5.0	-
320	-	-	374314.97	2267426.80	Картометрический метод	5.0	-
321	-	-	374316.24	2267445.38	Картометрический метод	5.0	-
322	-	-	374310.49	2267458.44	Картометрический метод	5.0	-
323	-	-	374288.71	2267507.94	Картометрический метод	5.0	-
324	-	-	374262.02	2267562.62	Картометрический метод	5.0	-
325	-	-	374145.18	2267559.66	Картометрический метод	5.0	-
326	-	-	374085.14	2267568.61	Картометрический метод	5.0	-
327	-	-	374080.16	2267536.28	Картометрический метод	5.0	-
328	-	-	374076.43	2267510.62	Картометрический метод	5.0	-
329	-	-	374071.14	2267492.64	Картометрический метод	5.0	-



2. Сведения о характерных точках границ объекта							
Обозначение характерных точек границ	Существующие координаты, м		Измененные (уточненные) координаты, м		Метод определения координат характерной точки	Средняя квадратическая погрешность положения характерной точки (Mt), м	Описание обозначения точки на местности (при наличии)
	X	Y	X	Y			
1	2	3	4	5	6	7	8
330	-	-	374070.32	2267484.68	Картометрический метод	5.0	-
331	-	-	374065.59	2267439.29	Картометрический метод	5.0	-
332	-	-	374062.13	2267406.06	Картометрический метод	5.0	-
333	-	-	374060.59	2267391.39	Картометрический метод	5.0	-
334	-	-	374056.50	2267352.07	Картометрический метод	5.0	-
335	-	-	374080.32	2267320.19	Картометрический метод	5.0	-
336	-	-	374088.84	2267308.78	Картометрический метод	5.0	-
337	-	-	374121.07	2267305.42	Картометрический метод	5.0	-
338	-	-	374121.36	2267305.40	Картометрический метод	5.0	-
339	-	-	374137.66	2267305.06	Картометрический метод	5.0	-
340	-	-	374157.05	2267305.15	Картометрический метод	5.0	-
341	-	-	374157.44	2267305.18	Картометрический метод	5.0	-
342	-	-	374179.91	2267307.83	Картометрический метод	5.0	-
343	-	-	374180.68	2267308.01	Картометрический метод	5.0	-
344	-	-	374208.95	2267318.09	Картометрический метод	5.0	-
345	-	-	374226.28	2267324.25	Картометрический метод	5.0	-
346	-	-	374231.66	2267326.11	Картометрический метод	5.0	-
347	-	-	374258.19	2267334.98	Картометрический метод	5.0	-
348	-	-	374309.75	2267351.65	Картометрический метод	5.0	-
349	-	-	374310.24	2267338.02	Картометрический метод	5.0	-
350	-	-	374333.34	2267343.06	Картометрический метод	5.0	-
351	-	-	374360.75	2267347.98	Картометрический метод	5.0	-
352	-	-	374386.64	2267350.30	Картометрический метод	5.0	-
353	-	-	374390.07	2267342.01	Картометрический метод	5.0	-
354	-	-	374415.52	2267345.05	Картометрический метод	5.0	-
355	-	-	374481.85	2267361.67	Картометрический метод	5.0	-



2. Сведения о характерных точках границ объекта							
Обозначение характерных точек границ	Существующие координаты, м		Измененные (уточненные) координаты, м		Метод определения координат характерной точки	Средняя квадратическая погрешность положения характерной точки (Mt), м	Описание обозначения точки на местности (при наличии)
	X	Y	X	Y			
1	2	3	4	5	6	7	8
356	-	-	374508.87	2267378.18	Картометрический метод	5.0	-
357	-	-	374660.78	2267476.92	Картометрический метод	5.0	-
358	-	-	374651.78	2267492.22	Картометрический метод	5.0	-
359	-	-	374644.40	2267514.76	Картометрический метод	5.0	-
360	-	-	374626.97	2267527.35	Картометрический метод	5.0	-
361	-	-	374604.57	2267544.97	Картометрический метод	5.0	-
362	-	-	374579.72	2267572.60	Картометрический метод	5.0	-
363	-	-	374555.32	2267592.34	Картометрический метод	5.0	-
364	-	-	374559.82	2267603.79	Картометрический метод	5.0	-
365	-	-	374563.24	2267609.94	Картометрический метод	5.0	-
366	-	-	374563.04	2267638.12	Картометрический метод	5.0	-
367	-	-	374557.16	2267674.35	Картометрический метод	5.0	-
368	-	-	374554.22	2267699.44	Картометрический метод	5.0	-
369	-	-	374554.19	2267719.17	Картометрический метод	5.0	-
370	-	-	374562.87	2267748.72	Картометрический метод	5.0	-
371	-	-	374568.12	2267769.77	Картометрический метод	5.0	-
372	-	-	374571.47	2267780.27	Картометрический метод	5.0	-
373	-	-	374577.81	2267788.81	Картометрический метод	5.0	-
374	-	-	374558.09	2267834.07	Картометрический метод	5.0	-
375	-	-	374541.36	2267866.02	Картометрический метод	5.0	-
376	-	-	374509.05	2267905.22	Картометрический метод	5.0	-
377	-	-	374531.26	2267935.65	Картометрический метод	5.0	-
378	-	-	374552.14	2267969.64	Картометрический метод	5.0	-
379	-	-	374570.51	2267984.77	Картометрический метод	5.0	-
380	-	-	374565.27	2267991.00	Картометрический метод	5.0	-
381	-	-	374576.46	2268001.39	Картометрический метод	5.0	-



2. Сведения о характерных точках границ объекта							
Обозначение характерных точек границ	Существующие координаты, м		Измененные (уточненные) координаты, м		Метод определения координат характерной точки	Средняя квадратическая погрешность положения характерной точки (Mt), м	Описание обозначения точки на местности (при наличии)
	X	Y	X	Y			
1	2	3	4	5	6	7	8
382	-	-	374586.61	2268009.83	Картометрический метод	5.0	-
383	-	-	374584.93	2268011.62	Картометрический метод	5.0	-
384	-	-	374604.99	2268029.34	Картометрический метод	5.0	-
385	-	-	374607.40	2268027.11	Картометрический метод	5.0	-
386	-	-	374613.70	2268021.27	Картометрический метод	5.0	-
387	-	-	374661.09	2268068.68	Картометрический метод	5.0	-
388	-	-	374659.40	2268070.36	Картометрический метод	5.0	-
389	-	-	374682.62	2268089.67	Картометрический метод	5.0	-
390	-	-	374694.63	2268077.97	Картометрический метод	5.0	-
391	-	-	374679.42	2268062.43	Картометрический метод	5.0	-
392	-	-	374685.43	2268055.68	Картометрический метод	5.0	-
393	-	-	374712.20	2268082.29	Картометрический метод	5.0	-
394	-	-	374666.77	2268116.96	Картометрический метод	5.0	-
395	-	-	374661.65	2268149.40	Картометрический метод	5.0	-
262	-	-	374608.86	2268152.49	Картометрический метод	5.0	-
396	-	-	370173.87	2265464.90	Картометрический метод	5.0	-
397	-	-	370171.60	2265463.55	Картометрический метод	5.0	-
398	-	-	370168.52	2265462.52	Картометрический метод	5.0	-
399	-	-	370150.88	2265453.07	Картометрический метод	5.0	-
400	-	-	370136.89	2265445.58	Картометрический метод	5.0	-
401	-	-	370133.94	2265444.01	Картометрический метод	5.0	-
402	-	-	370112.65	2265432.67	Картометрический метод	5.0	-
403	-	-	370101.15	2265426.54	Картометрический метод	5.0	-
404	-	-	370098.75	2265424.96	Картометрический метод	5.0	-
405	-	-	370096.66	2265420.43	Картометрический метод	5.0	-
406	-	-	370094.39	2265417.46	Картометрический метод	5.0	-



2. Сведения о характерных точках границ объекта							
Обозначение характерных точек границ	Существующие координаты, м		Измененные (уточненные) координаты, м		Метод определения координат характерной точки	Средняя квадратическая погрешность положения характерной точки (Mt), м	Описание обозначения точки на местности (при наличии)
	X	Y	X	Y			
1	2	3	4	5	6	7	8
407	-	-	370085.62	2265410.22	Картометрический метод	5.0	-
408	-	-	370076.87	2265402.99	Картометрический метод	5.0	-
409	-	-	370060.12	2265382.41	Картометрический метод	5.0	-
410	-	-	370058.37	2265369.39	Картометрический метод	5.0	-
411	-	-	370055.19	2265363.62	Картометрический метод	5.0	-
412	-	-	370049.20	2265345.70	Картометрический метод	5.0	-
413	-	-	370047.91	2265341.92	Картометрический метод	5.0	-
414	-	-	370044.00	2265330.39	Картометрический метод	5.0	-
415	-	-	370039.28	2265316.47	Картометрический метод	5.0	-
416	-	-	370035.09	2265313.42	Картометрический метод	5.0	-
417	-	-	370029.64	2265309.27	Картометрический метод	5.0	-
418	-	-	370024.44	2265306.69	Картометрический метод	5.0	-
419	-	-	370004.46	2265293.46	Картометрический метод	5.0	-
420	-	-	369998.59	2265291.89	Картометрический метод	5.0	-
421	-	-	369994.39	2265290.76	Картометрический метод	5.0	-
422	-	-	369986.90	2265288.75	Картометрический метод	5.0	-
423	-	-	369957.86	2265292.61	Картометрический метод	5.0	-
424	-	-	369951.90	2265295.65	Картометрический метод	5.0	-
425	-	-	369944.24	2265299.57	Картометрический метод	5.0	-
426	-	-	369931.27	2265306.19	Картометрический метод	5.0	-
427	-	-	369927.34	2265309.11	Картометрический метод	5.0	-
428	-	-	369913.37	2265281.01	Картометрический метод	5.0	-
429	-	-	369902.53	2265294.78	Картометрический метод	5.0	-
430	-	-	369909.20	2265300.04	Картометрический метод	5.0	-
431	-	-	369896.96	2265315.57	Картометрический метод	5.0	-
432	-	-	369894.73	2265313.31	Картометрический метод	5.0	-



2. Сведения о характерных точках границ объекта							
Обозначение характерных точек границ	Существующие координаты, м		Измененные (уточненные) координаты, м		Метод определения координат характерной точки	Средняя квадратическая погрешность положения характерной точки (Mt), м	Описание обозначения точки на местности (при наличии)
	X	Y	X	Y			
1	2	3	4	5	6	7	8
433	-	-	369886.37	2265303.02	Картометрический метод	5.0	-
434	-	-	369885.45	2265301.89	Картометрический метод	5.0	-
435	-	-	369884.93	2265301.25	Картометрический метод	5.0	-
436	-	-	369863.39	2265292.44	Картометрический метод	5.0	-
437	-	-	369854.93	2265286.76	Картометрический метод	5.0	-
438	-	-	369845.96	2265281.44	Картометрический метод	5.0	-
439	-	-	369841.44	2265278.76	Картометрический метод	5.0	-
440	-	-	369842.32	2265275.55	Картометрический метод	5.0	-
441	-	-	369843.46	2265273.54	Картометрический метод	5.0	-
442	-	-	369847.25	2265271.01	Картометрический метод	5.0	-
443	-	-	369851.98	2265268.36	Картометрический метод	5.0	-
444	-	-	369858.05	2265263.28	Картометрический метод	5.0	-
445	-	-	369862.10	2265253.98	Картометрический метод	5.0	-
446	-	-	369864.63	2265242.92	Картометрический метод	5.0	-
447	-	-	369863.30	2265223.64	Картометрический метод	5.0	-
448	-	-	369862.49	2265211.82	Картометрический метод	5.0	-
449	-	-	369861.05	2265200.42	Картометрический метод	5.0	-
450	-	-	369860.66	2265197.38	Картометрический метод	5.0	-
451	-	-	369860.34	2265195.34	Картометрический метод	5.0	-
452	-	-	369858.07	2265181.43	Картометрический метод	5.0	-
453	-	-	369856.49	2265172.39	Картометрический метод	5.0	-
454	-	-	369901.66	2265155.26	Картометрический метод	5.0	-
455	-	-	369899.07	2265144.43	Картометрический метод	5.0	-
456	-	-	369895.97	2265131.44	Картометрический метод	5.0	-
457	-	-	369893.20	2265119.46	Картометрический метод	5.0	-
458	-	-	369890.93	2265109.64	Картометрический метод	5.0	-



2. Сведения о характерных точках границ объекта							
Обозначение характерных точек границ	Существующие координаты, м		Измененные (уточненные) координаты, м		Метод определения координат характерной точки	Средняя квадратическая погрешность положения характерной точки (Mt), м	Описание обозначения точки на местности (при наличии)
	X	Y	X	Y			
1	2	3	4	5	6	7	8
459	-	-	369870.57	2265050.38	Картометрический метод	5.0	-
460	-	-	369868.69	2265044.93	Картометрический метод	5.0	-
461	-	-	369860.93	2265023.49	Картометрический метод	5.0	-
462	-	-	369854.00	2265001.58	Картометрический метод	5.0	-
463	-	-	369851.65	2264994.16	Картометрический метод	5.0	-
464	-	-	369846.08	2264974.53	Картометрический метод	5.0	-
465	-	-	369843.91	2264958.64	Картометрический метод	5.0	-
466	-	-	369846.57	2264958.01	Картометрический метод	5.0	-
467	-	-	369848.55	2264957.52	Картометрический метод	5.0	-
468	-	-	369862.17	2264951.56	Картометрический метод	5.0	-
469	-	-	369858.41	2264945.80	Картометрический метод	5.0	-
470	-	-	369852.47	2264935.49	Картометрический метод	5.0	-
471	-	-	369856.71	2264925.44	Картометрический метод	5.0	-
472	-	-	369857.67	2264923.15	Картометрический метод	5.0	-
473	-	-	369854.31	2264921.73	Картометрический метод	5.0	-
474	-	-	369850.18	2264931.52	Картометрический метод	5.0	-
475	-	-	369826.96	2264891.23	Картометрический метод	5.0	-
476	-	-	369811.87	2264862.97	Картометрический метод	5.0	-
477	-	-	369814.34	2264861.17	Картометрический метод	5.0	-
478	-	-	369816.56	2264862.42	Картометрический метод	5.0	-
479	-	-	369818.89	2264862.72	Картометрический метод	5.0	-
480	-	-	369825.60	2264862.73	Картометрический метод	5.0	-
481	-	-	369827.98	2264862.74	Картометрический метод	5.0	-
482	-	-	369841.23	2264859.97	Картометрический метод	5.0	-
483	-	-	369852.87	2264858.36	Картометрический метод	5.0	-
484	-	-	369871.31	2264852.99	Картометрический метод	5.0	-



2. Сведения о характерных точках границ объекта							
Обозначение характерных точек границ	Существующие координаты, м		Измененные (уточненные) координаты, м		Метод определения координат характерной точки	Средняя квадратическая погрешность положения характерной точки (Mt), м	Описание обозначения точки на местности (при наличии)
	X	Y	X	Y			
1	2	3	4	5	6	7	8
485	-	-	369884.47	2264848.95	Картометрический метод	5.0	-
486	-	-	369897.61	2264845.44	Картометрический метод	5.0	-
487	-	-	369901.91	2264843.63	Картометрический метод	5.0	-
488	-	-	369906.20	2264840.61	Картометрический метод	5.0	-
489	-	-	369915.75	2264830.88	Картометрический метод	5.0	-
490	-	-	369921.59	2264827.55	Картометрический метод	5.0	-
491	-	-	369928.44	2264825.88	Картометрический метод	5.0	-
492	-	-	369964.98	2264804.92	Картометрический метод	5.0	-
493	-	-	369981.75	2264799.74	Картометрический метод	5.0	-
494	-	-	369987.06	2264837.19	Картометрический метод	5.0	-
495	-	-	369992.17	2264858.69	Картометрический метод	5.0	-
496	-	-	369993.97	2264864.93	Картометрический метод	5.0	-
497	-	-	369996.53	2264871.19	Картометрический метод	5.0	-
498	-	-	369998.93	2264873.45	Картометрический метод	5.0	-
499	-	-	370020.33	2264882.16	Картометрический метод	5.0	-
500	-	-	370044.05	2264891.09	Картометрический метод	5.0	-
501	-	-	370065.17	2264904.91	Картометрический метод	5.0	-
502	-	-	370086.60	2264920.77	Картометрический метод	5.0	-
503	-	-	370114.40	2264940.07	Картометрический метод	5.0	-
504	-	-	370138.46	2264961.00	Картометрический метод	5.0	-
505	-	-	370179.82	2264989.19	Картометрический метод	5.0	-
506	-	-	370203.29	2265004.11	Картометрический метод	5.0	-
507	-	-	370222.50	2265022.49	Картометрический метод	5.0	-
508	-	-	370238.73	2265043.09	Картометрический метод	5.0	-
509	-	-	370255.08	2265060.79	Картометрический метод	5.0	-
510	-	-	370274.90	2265082.05	Картометрический метод	5.0	-



2. Сведения о характерных точках границ объекта							
Обозначение характерных точек границ	Существующие координаты, м		Измененные (уточненные) координаты, м		Метод определения координат характерной точки	Средняя квадратическая погрешность положения характерной точки (Mt), м	Описание обозначения точки на местности (при наличии)
	X	Y	X	Y			
1	2	3	4	5	6	7	8
511	-	-	370280.83	2265089.38	Картометрический метод	5.0	-
512	-	-	370289.55	2265100.16	Картометрический метод	5.0	-
513	-	-	370295.62	2265106.14	Картометрический метод	5.0	-
514	-	-	370323.61	2265133.72	Картометрический метод	5.0	-
515	-	-	370326.18	2265136.25	Картометрический метод	5.0	-
516	-	-	370326.67	2265137.18	Картометрический метод	5.0	-
517	-	-	370326.90	2265137.64	Картометрический метод	5.0	-
518	-	-	370327.29	2265138.59	Картометрический метод	5.0	-
519	-	-	370327.44	2265139.23	Картометрический метод	5.0	-
520	-	-	370327.49	2265140.42	Картометрический метод	5.0	-
521	-	-	370327.29	2265141.69	Картометрический метод	5.0	-
522	-	-	370326.19	2265143.79	Картометрический метод	5.0	-
523	-	-	370325.19	2265143.39	Картометрический метод	5.0	-
524	-	-	370323.82	2265146.77	Картометрический метод	5.0	-
525	-	-	370324.56	2265147.07	Картометрический метод	5.0	-
526	-	-	370313.55	2265169.32	Картометрический метод	5.0	-
527	-	-	370307.58	2265182.31	Картометрический метод	5.0	-
528	-	-	370302.23	2265195.69	Картометрический метод	5.0	-
529	-	-	370292.30	2265217.94	Картометрический метод	5.0	-
530	-	-	370288.23	2265226.21	Картометрический метод	5.0	-
531	-	-	370281.79	2265239.30	Картометрический метод	5.0	-
532	-	-	370273.10	2265252.72	Картометрический метод	5.0	-
533	-	-	370270.64	2265257.55	Картометрический метод	5.0	-
534	-	-	370272.18	2265260.64	Картометрический метод	5.0	-
535	-	-	370275.12	2265265.95	Картометрический метод	5.0	-
536	-	-	370281.78	2265277.72	Картометрический метод	5.0	-



2. Сведения о характерных точках границ объекта							
Обозначение характерных точек границ	Существующие координаты, м		Измененные (уточненные) координаты, м		Метод определения координат характерной точки	Средняя квадратическая погрешность положения характерной точки (Mt), м	Описание обозначения точки на местности (при наличии)
	X	Y	X	Y			
1	2	3	4	5	6	7	8
537	-	-	370270.62	2265294.37	Картометрический метод	5.0	-
538	-	-	370261.69	2265307.69	Картометрический метод	5.0	-
539	-	-	370241.78	2265337.62	Картометрический метод	5.0	-
540	-	-	370239.31	2265335.94	Картометрический метод	5.0	-
541	-	-	370229.82	2265350.37	Картометрический метод	5.0	-
542	-	-	370226.54	2265354.39	Картометрический метод	5.0	-
543	-	-	370219.67	2265364.04	Картометрический метод	5.0	-
544	-	-	370217.74	2265369.25	Картометрический метод	5.0	-
545	-	-	370218.69	2265369.71	Картометрический метод	5.0	-
546	-	-	370216.78	2265373.65	Картометрический метод	5.0	-
547	-	-	370205.64	2265396.54	Картометрический метод	5.0	-
548	-	-	370198.30	2265412.57	Картометрический метод	5.0	-
549	-	-	370194.73	2265420.38	Картометрический метод	5.0	-
550	-	-	370192.84	2265424.80	Картометрический метод	5.0	-
551	-	-	370189.97	2265433.05	Картометрический метод	5.0	-
552	-	-	370187.56	2265438.12	Картометрический метод	5.0	-
553	-	-	370186.82	2265439.69	Картометрический метод	5.0	-
554	-	-	370183.19	2265447.33	Картометрический метод	5.0	-
555	-	-	370179.40	2265454.10	Картометрический метод	5.0	-
556	-	-	370178.43	2265455.85	Картометрический метод	5.0	-
557	-	-	370176.39	2265459.79	Картометрический метод	5.0	-
396	-	-	370173.87	2265464.90	Картометрический метод	5.0	-
558	-	-	370009.43	2265013.55	Картометрический метод	5.0	-
559	-	-	369995.42	2264989.15	Картометрический метод	5.0	-
560	-	-	369978.95	2264997.93	Картометрический метод	5.0	-
561	-	-	369992.25	2265020.32	Картометрический метод	5.0	-



2. Сведения о характерных точках границ объекта							
Обозначение характерных точек границ	Существующие координаты, м		Измененные (уточненные) координаты, м		Метод определения координат характерной точки	Средняя квадратическая погрешность положения характерной точки (Mt), м	Описание обозначения точки на местности (при наличии)
	X	Y	X	Y			
1	2	3	4	5	6	7	8
562	-	-	370006.50	2265047.93	Картометрический метод	5.0	-
563	-	-	370024.52	2265038.63	Картометрический метод	5.0	-
564	-	-	370042.60	2265029.30	Картометрический метод	5.0	-
565	-	-	370059.19	2265020.16	Картометрический метод	5.0	-
566	-	-	370075.28	2265010.10	Картометрический метод	5.0	-
567	-	-	370093.35	2264998.98	Картометрический метод	5.0	-
568	-	-	370107.98	2264989.90	Картометрический метод	5.0	-
569	-	-	370093.92	2264965.02	Картометрический метод	5.0	-
570	-	-	370092.69	2264963.42	Картометрический метод	5.0	-
571	-	-	370076.81	2264942.68	Картометрический метод	5.0	-
572	-	-	370069.44	2264948.71	Картометрический метод	5.0	-
573	-	-	370061.18	2264953.59	Картометрический метод	5.0	-
574	-	-	370076.11	2264975.74	Картометрический метод	5.0	-
575	-	-	370060.11	2264985.68	Картометрический метод	5.0	-
576	-	-	370044.34	2264995.40	Картометрический метод	5.0	-
577	-	-	370027.49	2265003.81	Картометрический метод	5.0	-
558	-	-	370009.43	2265013.55	Картометрический метод	5.0	-
578	-	-	370132.13	2265021.56	Картометрический метод	5.0	-
579	-	-	370131.49	2265022.01	Картометрический метод	5.0	-
580	-	-	370114.82	2265033.73	Картометрический метод	5.0	-
581	-	-	370096.51	2265042.88	Картометрический метод	5.0	-
582	-	-	370094.43	2265044.08	Картометрический метод	5.0	-
583	-	-	370092.67	2265041.34	Картометрический метод	5.0	-
584	-	-	370072.50	2265052.58	Картометрический метод	5.0	-
585	-	-	370074.28	2265055.70	Картометрический метод	5.0	-
586	-	-	370075.23	2265055.17	Картометрический метод	5.0	-



2. Сведения о характерных точках границ объекта							
Обозначение характерных точек границ	Существующие координаты, м		Измененные (уточненные) координаты, м		Метод определения координат характерной точки	Средняя квадратическая погрешность положения характерной точки (Mt), м	Описание обозначения точки на местности (при наличии)
	X	Y	X	Y			
1	2	3	4	5	6	7	8
587	-	-	370091.76	2265080.89	Картометрический метод	5.0	-
588	-	-	370111.08	2265070.53	Картометрический метод	5.0	-
589	-	-	370130.54	2265060.06	Картометрический метод	5.0	-
590	-	-	370149.36	2265049.93	Картометрический метод	5.0	-
591	-	-	370169.30	2265039.19	Картометрический метод	5.0	-
592	-	-	370188.65	2265028.77	Картометрический метод	5.0	-
593	-	-	370205.53	2265019.69	Картометрический метод	5.0	-
594	-	-	370179.44	2264996.87	Картометрический метод	5.0	-
595	-	-	370172.62	2264992.50	Картометрический метод	5.0	-
596	-	-	370166.32	2264996.63	Картометрический метод	5.0	-
597	-	-	370161.81	2264999.51	Картометрический метод	5.0	-
598	-	-	370150.80	2265010.22	Картометрический метод	5.0	-
578	-	-	370132.13	2265021.56	Картометрический метод	5.0	-
599	-	-	370171.65	2265048.15	Картометрический метод	5.0	-
600	-	-	370155.08	2265057.05	Картометрический метод	5.0	-
601	-	-	370135.38	2265067.67	Картометрический метод	5.0	-
602	-	-	370150.39	2265092.16	Картометрический метод	5.0	-
603	-	-	370150.85	2265091.88	Картометрический метод	5.0	-
604	-	-	370152.64	2265094.72	Картометрический метод	5.0	-
605	-	-	370170.74	2265082.99	Картометрический метод	5.0	-
606	-	-	370170.37	2265082.44	Картометрический метод	5.0	-
607	-	-	370187.83	2265072.42	Картометрический метод	5.0	-
608	-	-	370204.20	2265099.25	Картометрический метод	5.0	-
609	-	-	370221.47	2265089.50	Картометрический метод	5.0	-
610	-	-	370249.98	2265073.48	Картометрический метод	5.0	-
611	-	-	370231.36	2265046.99	Картометрический метод	5.0	-



2. Сведения о характерных точках границ объекта							
Обозначение характерных точек границ	Существующие координаты, м		Измененные (уточненные) координаты, м		Метод определения координат характерной точки	Средняя квадратическая погрешность положения характерной точки (Mt), м	Описание обозначения точки на местности (при наличии)
	X	Y	X	Y			
1	2	3	4	5	6	7	8
612	-	-	370207.65	2265060.63	Картометрический метод	5.0	-
613	-	-	370193.38	2265036.46	Картометрический метод	5.0	-
599	-	-	370171.65	2265048.15	Картометрический метод	5.0	-
614	-	-	370168.63	2265325.54	Картометрический метод	5.0	-
615	-	-	370150.90	2265336.17	Картометрический метод	5.0	-
616	-	-	370130.98	2265302.34	Картометрический метод	5.0	-
617	-	-	370126.80	2265303.60	Картометрический метод	5.0	-
618	-	-	370126.07	2265302.25	Картометрический метод	5.0	-
619	-	-	370122.40	2265304.25	Картометрический метод	5.0	-
620	-	-	370123.17	2265305.66	Картометрический метод	5.0	-
621	-	-	370119.02	2265307.64	Картометрический метод	5.0	-
622	-	-	370100.41	2265316.86	Картометрический метод	5.0	-
623	-	-	370120.78	2265351.20	Картометрический метод	5.0	-
624	-	-	370123.81	2265342.63	Картометрический метод	5.0	-
625	-	-	370128.64	2265325.51	Картометрический метод	5.0	-
626	-	-	370142.13	2265350.56	Картометрический метод	5.0	-
627	-	-	370134.98	2265362.71	Картометрический метод	5.0	-
628	-	-	370133.07	2265361.28	Картометрический метод	5.0	-
629	-	-	370125.18	2265376.01	Картометрический метод	5.0	-
630	-	-	370122.64	2265374.47	Картометрический метод	5.0	-
631	-	-	370115.75	2265387.70	Картометрический метод	5.0	-
632	-	-	370127.03	2265394.18	Картометрический метод	5.0	-
633	-	-	370132.47	2265384.69	Картометрический метод	5.0	-
634	-	-	370135.12	2265386.39	Картометрический метод	5.0	-
635	-	-	370136.81	2265383.76	Картометрический метод	5.0	-
636	-	-	370140.72	2265386.16	Картометрический метод	5.0	-



2. Сведения о характерных точках границ объекта							
Обозначение характерных точек границ	Существующие координаты, м		Измененные (уточненные) координаты, м		Метод определения координат характерной точки	Средняя квадратическая погрешность положения характерной точки (Mt), м	Описание обозначения точки на местности (при наличии)
	X	Y	X	Y			
1	2	3	4	5	6	7	8
637	-	-	370172.55	2265405.76	Картометрический метод	5.0	-
638	-	-	370174.36	2265407.52	Картометрический метод	5.0	-
639	-	-	370185.76	2265386.73	Картометрический метод	5.0	-
640	-	-	370168.22	2265374.44	Картометрический метод	5.0	-
641	-	-	370152.65	2265365.41	Картометрический метод	5.0	-
642	-	-	370157.45	2265356.88	Картометрический метод	5.0	-
643	-	-	370178.89	2265336.61	Картометрический метод	5.0	-
614	-	-	370168.63	2265325.54	Картометрический метод	5.0	-
644	-	-	370016.81	2265086.75	Картометрический метод	5.0	-
645	-	-	369999.93	2265095.96	Картометрический метод	5.0	-
646	-	-	369995.84	2265098.27	Картометрический метод	5.0	-
647	-	-	369976.38	2265108.52	Картометрический метод	5.0	-
648	-	-	369994.15	2265131.92	Картометрический метод	5.0	-
649	-	-	370013.37	2265121.31	Картометрический метод	5.0	-
650	-	-	370031.63	2265112.45	Картометрический метод	5.0	-
651	-	-	370052.71	2265101.95	Картометрический метод	5.0	-
652	-	-	370037.69	2265074.88	Картометрический метод	5.0	-
653	-	-	370055.54	2265065.82	Картометрический метод	5.0	-
654	-	-	370041.80	2265039.85	Картометрический метод	5.0	-
655	-	-	370021.02	2265050.57	Картометрический метод	5.0	-
656	-	-	370034.89	2265076.38	Картометрический метод	5.0	-
644	-	-	370016.81	2265086.75	Картометрический метод	5.0	-
657	-	-	370007.39	2265280.90	Картометрический метод	5.0	-
658	-	-	370023.33	2265273.00	Картометрический метод	5.0	-
659	-	-	370040.65	2265264.51	Картометрический метод	5.0	-
660	-	-	370025.71	2265240.67	Картометрический метод	5.0	-



2. Сведения о характерных точках границ объекта							
Обозначение характерных точек границ	Существующие координаты, м		Измененные (уточненные) координаты, м		Метод определения координат характерной точки	Средняя квадратическая погрешность положения характерной точки (Mt), м	Описание обозначения точки на местности (при наличии)
	X	Y	X	Y			
1	2	3	4	5	6	7	8
661	-	-	370031.42	2265236.10	Картометрический метод	5.0	-
662	-	-	370019.43	2265218.24	Картометрический метод	5.0	-
663	-	-	370015.15	2265211.32	Картометрический метод	5.0	-
664	-	-	369996.65	2265222.25	Картометрический метод	5.0	-
665	-	-	369995.75	2265221.01	Картометрический метод	5.0	-
666	-	-	369989.72	2265225.41	Картометрический метод	5.0	-
667	-	-	369990.42	2265226.37	Картометрический метод	5.0	-
668	-	-	369972.86	2265236.18	Картометрический метод	5.0	-
669	-	-	369988.50	2265262.05	Картометрический метод	5.0	-
670	-	-	369991.88	2265260.13	Картометрический метод	5.0	-
671	-	-	370001.23	2265277.51	Картометрический метод	5.0	-
657	-	-	370007.39	2265280.90	Картометрический метод	5.0	-
672	-	-	369854.48	2264864.39	Картометрический метод	5.0	-
673	-	-	369838.93	2264866.82	Картометрический метод	5.0	-
674	-	-	369825.96	2264869.54	Картометрический метод	5.0	-
675	-	-	369823.87	2264872.10	Картометрический метод	5.0	-
676	-	-	369834.87	2264891.03	Картометрический метод	5.0	-
677	-	-	369843.96	2264905.49	Картометрический метод	5.0	-
678	-	-	369856.66	2264899.14	Картометрический метод	5.0	-
679	-	-	369869.55	2264892.69	Картометрический метод	5.0	-
680	-	-	369885.52	2264884.71	Картометрический метод	5.0	-
681	-	-	369901.93	2264876.47	Картометрический метод	5.0	-
682	-	-	369895.10	2264852.58	Картометрический метод	5.0	-
683	-	-	369871.67	2264859.39	Картометрический метод	5.0	-
672	-	-	369854.48	2264864.39	Картометрический метод	5.0	-
684	-	-	370191.70	2265190.64	Картометрический метод	5.0	-



2. Сведения о характерных точках границ объекта							
Обозначение характерных точек границ	Существующие координаты, м		Измененные (уточненные) координаты, м		Метод определения координат характерной точки	Средняя квадратическая погрешность положения характерной точки (Mt), м	Описание обозначения точки на местности (при наличии)
	X	Y	X	Y			
1	2	3	4	5	6	7	8
685	-	-	370187.95	2265193.00	Картометрический метод	5.0	-
686	-	-	370188.29	2265193.55	Картометрический метод	5.0	-
687	-	-	370170.71	2265202.41	Картометрический метод	5.0	-
688	-	-	370154.31	2265212.11	Картометрический метод	5.0	-
689	-	-	370133.74	2265224.19	Картометрический метод	5.0	-
690	-	-	370148.83	2265251.20	Картометрический метод	5.0	-
691	-	-	370149.10	2265251.71	Картометрический метод	5.0	-
692	-	-	370167.44	2265241.50	Картометрический метод	5.0	-
693	-	-	370171.87	2265239.05	Картометрический метод	5.0	-
694	-	-	370185.96	2265229.76	Картометрический метод	5.0	-
695	-	-	370187.97	2265228.44	Картометрический метод	5.0	-
696	-	-	370187.58	2265227.64	Картометрический метод	5.0	-
697	-	-	370207.98	2265217.55	Картометрический метод	5.0	-
698	-	-	370209.16	2265216.85	Картометрический метод	5.0	-
699	-	-	370192.32	2265191.52	Картометрический метод	5.0	-
684	-	-	370191.70	2265190.64	Картометрический метод	5.0	-
700	-	-	369903.73	2264849.99	Картометрический метод	5.0	-
701	-	-	369912.66	2264881.20	Картометрический метод	5.0	-
702	-	-	369917.67	2264890.33	Картометрический метод	5.0	-
703	-	-	369928.68	2264885.00	Картометрический метод	5.0	-
704	-	-	369936.72	2264902.22	Картометрический метод	5.0	-
705	-	-	369941.32	2264899.36	Картометрический метод	5.0	-
706	-	-	369951.67	2264891.58	Картометрический метод	5.0	-
707	-	-	369965.19	2264881.41	Картометрический метод	5.0	-
708	-	-	369981.48	2264869.18	Картометрический метод	5.0	-
709	-	-	369972.67	2264861.44	Картометрический метод	5.0	-



2. Сведения о характерных точках границ объекта							
Обозначение характерных точек границ	Существующие координаты, м		Измененные (уточненные) координаты, м		Метод определения координат характерной точки	Средняя квадратическая погрешность положения характерной точки (Mt), м	Описание обозначения точки на местности (при наличии)
	X	Y	X	Y			
1	2	3	4	5	6	7	8
710	-	-	369934.51	2264888.26	Картометрический метод	5.0	-
711	-	-	369932.09	2264883.35	Картометрический метод	5.0	-
712	-	-	369925.62	2264868.16	Картометрический метод	5.0	-
713	-	-	369923.38	2264859.74	Картометрический метод	5.0	-
714	-	-	369923.04	2264859.37	Картометрический метод	5.0	-
715	-	-	369947.28	2264842.75	Картометрический метод	5.0	-
716	-	-	369926.54	2264831.94	Картометрический метод	5.0	-
717	-	-	369919.61	2264835.87	Картометрический метод	5.0	-
718	-	-	369910.29	2264845.37	Картометрический метод	5.0	-
700	-	-	369903.73	2264849.99	Картометрический метод	5.0	-
719	-	-	369913.18	2264945.45	Картометрический метод	5.0	-
720	-	-	369933.02	2264934.62	Картометрический метод	5.0	-
721	-	-	369919.55	2264912.38	Картометрический метод	5.0	-
722	-	-	369916.78	2264907.76	Картометрический метод	5.0	-
723	-	-	369909.92	2264894.95	Картометрический метод	5.0	-
724	-	-	369905.02	2264885.02	Картометрический метод	5.0	-
725	-	-	369884.62	2264895.22	Картометрический метод	5.0	-
726	-	-	369867.43	2264903.81	Картометрический метод	5.0	-
727	-	-	369881.87	2264927.99	Картометрический метод	5.0	-
728	-	-	369898.12	2264918.32	Картометрический метод	5.0	-
719	-	-	369913.18	2264945.45	Картометрический метод	5.0	-
729	-	-	370287.83	2265142.41	Картометрический метод	5.0	-
730	-	-	370268.54	2265151.90	Картометрический метод	5.0	-
731	-	-	370278.92	2265175.75	Картометрический метод	5.0	-
732	-	-	370293.99	2265200.63	Картометрический метод	5.0	-
733	-	-	370304.53	2265178.87	Картометрический метод	5.0	-



2. Сведения о характерных точках границ объекта							
Обозначение характерных точек границ	Существующие координаты, м		Измененные (уточненные) координаты, м		Метод определения координат характерной точки	Средняя квадратическая погрешность положения характерной точки (Mt), м	Описание обозначения точки на местности (при наличии)
	X	Y	X	Y			
1	2	3	4	5	6	7	8
734	-	-	370310.25	2265165.54	Картометрический метод	5.0	-
735	-	-	370315.75	2265144.75	Картометрический метод	5.0	-
736	-	-	370306.25	2265133.46	Картометрический метод	5.0	-
729	-	-	370287.83	2265142.41	Картометрический метод	5.0	-
737	-	-	369917.11	2265114.53	Картометрический метод	5.0	-
738	-	-	369900.71	2265123.70	Картометрический метод	5.0	-
739	-	-	369907.59	2265146.67	Картометрический метод	5.0	-
740	-	-	369914.66	2265169.90	Картометрический метод	5.0	-
741	-	-	369933.80	2265161.72	Картометрический метод	5.0	-
742	-	-	369939.30	2265161.69	Картометрический метод	5.0	-
743	-	-	369946.53	2265157.47	Картометрический метод	5.0	-
744	-	-	369932.82	2265133.82	Картометрический метод	5.0	-
745	-	-	369931.31	2265134.64	Картометрический метод	5.0	-
746	-	-	369918.84	2265112.62	Картометрический метод	5.0	-
737	-	-	369917.11	2265114.53	Картометрический метод	5.0	-
747	-	-	369930.27	2265213.55	Картометрический метод	5.0	-
748	-	-	369942.81	2265249.84	Картометрический метод	5.0	-
749	-	-	369956.98	2265241.61	Картометрический метод	5.0	-
750	-	-	369965.81	2265229.81	Картометрический метод	5.0	-
751	-	-	369964.78	2265226.66	Картометрический метод	5.0	-
752	-	-	369950.24	2265201.79	Картометрический метод	5.0	-
747	-	-	369930.27	2265213.55	Картометрический метод	5.0	-
753	-	-	369888.04	2265252.71	Картометрический метод	5.0	-
754	-	-	369891.98	2265263.18	Картометрический метод	5.0	-
755	-	-	369899.75	2265283.78	Картометрический метод	5.0	-
756	-	-	369913.16	2265266.74	Картометрический метод	5.0	-



2. Сведения о характерных точках границ объекта							
Обозначение характерных точек границ	Существующие координаты, м		Измененные (уточненные) координаты, м		Метод определения координат характерной точки	Средняя квадратическая погрешность положения характерной точки (Mt), м	Описание обозначения точки на местности (при наличии)
	X	Y	X	Y			
1	2	3	4	5	6	7	8
757	-	-	369931.98	2265256.01	Картометрический метод	5.0	-
758	-	-	369926.91	2265239.74	Картометрический метод	5.0	-
753	-	-	369888.04	2265252.71	Картометрический метод	5.0	-
759	-	-	369852.71	2264973.14	Картометрический метод	5.0	-
760	-	-	369862.63	2265006.44	Картометрический метод	5.0	-
761	-	-	369889.69	2264993.02	Картометрический метод	5.0	-
762	-	-	369870.77	2264964.41	Картометрический метод	5.0	-
759	-	-	369852.71	2264973.14	Картометрический метод	5.0	-
763	-	-	370042.59	2264954.10	Картометрический метод	5.0	-
764	-	-	370064.27	2264941.31	Картометрический метод	5.0	-
765	-	-	370056.92	2264930.59	Картометрический метод	5.0	-
766	-	-	370035.51	2264912.72	Картометрический метод	5.0	-
767	-	-	370026.26	2264924.83	Картометрический метод	5.0	-
763	-	-	370042.59	2264954.10	Картометрический метод	5.0	-
768	-	-	369989.08	2264911.96	Картометрический метод	5.0	-
769	-	-	370005.87	2264937.48	Картометрический метод	5.0	-
770	-	-	370026.26	2264924.84	Картометрический метод	5.0	-
771	-	-	370009.53	2264899.36	Картометрический метод	5.0	-
768	-	-	369989.08	2264911.96	Картометрический метод	5.0	-
772	-	-	370096.12	2265088.80	Картометрический метод	5.0	-
773	-	-	370104.52	2265103.04	Картометрический метод	5.0	-
774	-	-	370112.20	2265112.24	Картометрический метод	5.0	-
775	-	-	370113.70	2265114.21	Картометрический метод	5.0	-
776	-	-	370133.83	2265102.40	Картометрический метод	5.0	-
777	-	-	370116.97	2265077.58	Картометрический метод	5.0	-
772	-	-	370096.12	2265088.80	Картометрический метод	5.0	-



2. Сведения о характерных точках границ объекта							
Обозначение характерных точек границ	Существующие координаты, м		Измененные (уточненные) координаты, м		Метод определения координат характерной точки	Средняя квадратическая погрешность положения характерной точки (Mt), м	Описание обозначения точки на местности (при наличии)
	X	Y	X	Y			
1	2	3	4	5	6	7	8
778	-	-	370058.55	2265109.02	Картометрический метод	5.0	-
779	-	-	370073.60	2265135.80	Картометрический метод	5.0	-
780	-	-	370094.18	2265123.26	Картометрический метод	5.0	-
781	-	-	370079.00	2265098.02	Картометрический метод	5.0	-
778	-	-	370058.55	2265109.02	Картометрический метод	5.0	-
782	-	-	369973.96	2265151.92	Картометрический метод	5.0	-
783	-	-	369992.16	2265179.20	Картометрический метод	5.0	-
784	-	-	370009.68	2265169.20	Картометрический метод	5.0	-
785	-	-	369990.88	2265142.06	Картометрический метод	5.0	-
782	-	-	369973.96	2265151.92	Картометрический метод	5.0	-
786	-	-	370125.87	2265294.48	Картометрический метод	5.0	-
787	-	-	370133.26	2265292.24	Картометрический метод	5.0	-
788	-	-	370146.13	2265285.02	Картометрический метод	5.0	-
789	-	-	370133.33	2265260.59	Картометрический метод	5.0	-
790	-	-	370129.37	2265261.65	Картометрический метод	5.0	-
791	-	-	370112.92	2265271.36	Картометрический метод	5.0	-
786	-	-	370125.87	2265294.48	Картометрический метод	5.0	-
792	-	-	369957.10	2265040.67	Картометрический метод	5.0	-
793	-	-	369970.77	2265066.36	Картометрический метод	5.0	-
794	-	-	369988.49	2265057.22	Картометрический метод	5.0	-
795	-	-	369974.62	2265030.37	Картометрический метод	5.0	-
792	-	-	369957.10	2265040.67	Картометрический метод	5.0	-
796	-	-	370041.15	2265197.88	Картометрический метод	5.0	-
797	-	-	370057.32	2265223.10	Картометрический метод	5.0	-
798	-	-	370074.51	2265212.95	Картометрический метод	5.0	-
799	-	-	370058.66	2265188.08	Картометрический метод	5.0	-



2. Сведения о характерных точках границ объекта							
Обозначение характерных точек границ	Существующие координаты, м		Измененные (уточненные) координаты, м		Метод определения координат характерной точки	Средняя квадратическая погрешность положения характерной точки (Mt), м	Описание обозначения точки на местности (при наличии)
	X	Y	X	Y			
1	2	3	4	5	6	7	8
796	-	-	370041.15	2265197.88	Картометрический метод	5.0	-
800	-	-	369940.70	2264940.68	Картометрический метод	5.0	-
801	-	-	369955.73	2264966.62	Картометрический метод	5.0	-
802	-	-	369972.73	2264957.44	Картометрический метод	5.0	-
803	-	-	369956.39	2264932.12	Картометрический метод	5.0	-
800	-	-	369940.70	2264940.68	Картометрический метод	5.0	-
804	-	-	369938.05	2264975.83	Картометрический метод	5.0	-
805	-	-	369954.82	2265000.93	Картометрический метод	5.0	-
806	-	-	369970.04	2264992.48	Картометрический метод	5.0	-
807	-	-	369955.73	2264966.64	Картометрический метод	5.0	-
804	-	-	369938.05	2264975.83	Картометрический метод	5.0	-
808	-	-	369974.84	2264957.69	Картометрический метод	5.0	-
809	-	-	369990.03	2264981.82	Картометрический метод	5.0	-
810	-	-	370005.67	2264973.59	Картометрический метод	5.0	-
811	-	-	369993.13	2264951.68	Картометрический метод	5.0	-
812	-	-	369990.47	2264947.77	Картометрический метод	5.0	-
813	-	-	369989.59	2264948.32	Картометрический метод	5.0	-
808	-	-	369974.84	2264957.69	Картометрический метод	5.0	-
814	-	-	370139.34	2265299.91	Картометрический метод	5.0	-
815	-	-	370152.88	2265322.82	Картометрический метод	5.0	-
816	-	-	370155.03	2265321.58	Картометрический метод	5.0	-
817	-	-	370166.09	2265315.15	Картометрический метод	5.0	-
818	-	-	370165.80	2265314.62	Картометрический метод	5.0	-
819	-	-	370167.71	2265313.58	Картометрический метод	5.0	-
820	-	-	370168.24	2265314.55	Картометрический метод	5.0	-
821	-	-	370169.88	2265313.65	Картометрический метод	5.0	-



2. Сведения о характерных точках границ объекта							
Обозначение характерных точек границ	Существующие координаты, м		Измененные (уточненные) координаты, м		Метод определения координат характерной точки	Средняя квадратическая погрешность положения характерной точки (Mt), м	Описание обозначения точки на местности (при наличии)
	X	Y	X	Y			
1	2	3	4	5	6	7	8
822	-	-	370174.90	2265310.90	Картометрический метод	5.0	-
823	-	-	370169.22	2265300.95	Картометрический метод	5.0	-
824	-	-	370159.78	2265306.54	Картометрический метод	5.0	-
825	-	-	370152.04	2265292.68	Картометрический метод	5.0	-
814	-	-	370139.34	2265299.91	Картометрический метод	5.0	-
826	-	-	370100.09	2265412.35	Картометрический метод	5.0	-
827	-	-	370104.43	2265418.98	Картометрический метод	5.0	-
828	-	-	370110.53	2265408.38	Картометрический метод	5.0	-
829	-	-	370116.63	2265397.77	Картометрический метод	5.0	-
830	-	-	370103.71	2265389.81	Картометрический метод	5.0	-
831	-	-	370091.00	2265405.17	Картометрический метод	5.0	-
826	-	-	370100.09	2265412.35	Картометрический метод	5.0	-
832	-	-	370056.46	2265252.92	Картометрический метод	5.0	-
833	-	-	370064.23	2265250.42	Картометрический метод	5.0	-
834	-	-	370061.93	2265242.53	Картометрический метод	5.0	-
835	-	-	370059.95	2265243.14	Картометрический метод	5.0	-
836	-	-	370053.97	2265245.00	Картометрический метод	5.0	-
832	-	-	370056.46	2265252.92	Картометрический метод	5.0	-
837	-	-	370017.32	2265156.84	Картометрический метод	5.0	-
838	-	-	370016.84	2265150.12	Картометрический метод	5.0	-
839	-	-	370015.93	2265150.20	Картометрический метод	5.0	-
840	-	-	370010.90	2265150.66	Картометрический метод	5.0	-
841	-	-	370010.84	2265150.71	Картометрический метод	5.0	-
842	-	-	370011.53	2265157.47	Картометрический метод	5.0	-
843	-	-	370012.45	2265157.37	Картометрический метод	5.0	-
837	-	-	370017.32	2265156.84	Картометрический метод	5.0	-



2. Сведения о характерных точках границ объекта							
Обозначение характерных точек границ	Существующие координаты, м		Измененные (уточненные) координаты, м		Метод определения координат характерной точки	Средняя квадратическая погрешность положения характерной точки (Mt), м	Описание обозначения точки на местности (при наличии)
	X	Y	X	Y			
1	2	3	4	5	6	7	8
844	-	-	370062.26	2265354.41	Картометрический метод	5.0	-
845	-	-	370064.54	2265354.32	Картометрический метод	5.0	-
846	-	-	370065.91	2265354.26	Картометрический метод	5.0	-
847	-	-	370065.76	2265350.61	Картометрический метод	5.0	-
848	-	-	370062.81	2265350.73	Картометрический метод	5.0	-
849	-	-	370062.11	2265350.76	Картометрический метод	5.0	-
844	-	-	370062.26	2265354.41	Картометрический метод	5.0	-
850	-	-	375080.82	2265396.02	Картометрический метод	5.0	-
851	-	-	375072.26	2265374.39	Картометрический метод	5.0	-
852	-	-	375063.89	2265355.00	Картометрический метод	5.0	-
853	-	-	375053.27	2265327.12	Картометрический метод	5.0	-
854	-	-	375028.98	2265279.14	Картометрический метод	5.0	-
855	-	-	374929.01	2265113.09	Картометрический метод	5.0	-
856	-	-	374887.77	2265059.40	Картометрический метод	5.0	-
857	-	-	374756.16	2264880.69	Картометрический метод	5.0	-
858	-	-	374638.49	2264731.59	Картометрический метод	5.0	-
859	-	-	374565.67	2264633.20	Картометрический метод	5.0	-
860	-	-	374553.98	2264627.01	Картометрический метод	5.0	-
861	-	-	374549.61	2264618.95	Картометрический метод	5.0	-
862	-	-	374418.84	2264412.65	Картометрический метод	5.0	-
863	-	-	374404.50	2264384.36	Картометрический метод	5.0	-
864	-	-	374381.11	2264299.30	Картометрический метод	5.0	-
865	-	-	374466.29	2264302.90	Картометрический метод	5.0	-
866	-	-	374520.66	2264334.02	Картометрический метод	5.0	-
867	-	-	374547.97	2264358.17	Картометрический метод	5.0	-
868	-	-	374592.07	2264338.59	Картометрический метод	5.0	-



2. Сведения о характерных точках границ объекта							
Обозначение характерных точек границ	Существующие координаты, м		Измененные (уточненные) координаты, м		Метод определения координат характерной точки	Средняя квадратическая погрешность положения характерной точки (Mt), м	Описание обозначения точки на местности (при наличии)
	X	Y	X	Y			
1	2	3	4	5	6	7	8
869	-	-	374620.07	2264380.47	Картометрический метод	5.0	-
870	-	-	374673.35	2264417.14	Картометрический метод	5.0	-
871	-	-	374779.53	2264471.51	Картометрический метод	5.0	-
872	-	-	374796.72	2264495.07	Картометрический метод	5.0	-
873	-	-	374816.97	2264479.14	Картометрический метод	5.0	-
874	-	-	374840.67	2264485.12	Картометрический метод	5.0	-
875	-	-	374851.05	2264497.76	Картометрический метод	5.0	-
876	-	-	374863.29	2264520.63	Картометрический метод	5.0	-
877	-	-	374881.93	2264563.01	Картометрический метод	5.0	-
878	-	-	374885.31	2264576.39	Картометрический метод	5.0	-
879	-	-	374871.95	2264580.58	Картометрический метод	5.0	-
880	-	-	374862.66	2264550.93	Картометрический метод	5.0	-
881	-	-	374854.91	2264524.03	Картометрический метод	5.0	-
882	-	-	374843.54	2264502.79	Картометрический метод	5.0	-
883	-	-	374835.60	2264493.12	Картометрический метод	5.0	-
884	-	-	374819.06	2264488.95	Картометрический метод	5.0	-
885	-	-	374802.05	2264502.38	Картометрический метод	5.0	-
886	-	-	374830.01	2264540.70	Картометрический метод	5.0	-
887	-	-	374839.14	2264619.90	Картометрический метод	5.0	-
888	-	-	374820.87	2264721.29	Картометрический метод	5.0	-
889	-	-	374813.90	2264819.20	Картометрический метод	5.0	-
890	-	-	374836.31	2264891.45	Картометрический метод	5.0	-
891	-	-	375102.39	2265231.73	Картометрический метод	5.0	-
892	-	-	375081.85	2265274.85	Картометрический метод	5.0	-
893	-	-	375139.92	2265357.54	Картометрический метод	5.0	-
850	-	-	375080.82	2265396.02	Картометрический метод	5.0	-



2. Сведения о характерных точках границ объекта							
Обозначение характерных точек границ	Существующие координаты, м		Измененные (уточненные) координаты, м		Метод определения координат характерной точки	Средняя квадратическая погрешность положения характерной точки (Mt), м	Описание обозначения точки на местности (при наличии)
	X	Y	X	Y			
1	2	3	4	5	6	7	8
894	-	-	379867.02	2271720.99	Картометрический метод	5.0	-
895	-	-	379852.21	2271719.06	Картометрический метод	5.0	-
896	-	-	379803.98	2271676.72	Картометрический метод	5.0	-
897	-	-	379787.46	2271662.21	Картометрический метод	5.0	-
898	-	-	379705.24	2271627.44	Картометрический метод	5.0	-
899	-	-	379650.57	2271605.75	Картометрический метод	5.0	-
900	-	-	379633.04	2271593.08	Картометрический метод	5.0	-
901	-	-	379624.33	2271586.78	Картометрический метод	5.0	-
902	-	-	379608.80	2271563.43	Картометрический метод	5.0	-
903	-	-	379601.47	2271525.02	Картометрический метод	5.0	-
904	-	-	379595.67	2271513.98	Картометрический метод	5.0	-
905	-	-	379573.58	2271510.19	Картометрический метод	5.0	-
906	-	-	379549.96	2271506.14	Картометрический метод	5.0	-
907	-	-	379534.28	2271481.77	Картометрический метод	5.0	-
908	-	-	379537.39	2271475.29	Картометрический метод	5.0	-
909	-	-	379557.09	2271434.29	Картометрический метод	5.0	-
910	-	-	379570.95	2271405.45	Картометрический метод	5.0	-
911	-	-	379584.81	2271376.60	Картометрический метод	5.0	-
912	-	-	379598.67	2271347.76	Картометрический метод	5.0	-
913	-	-	379612.53	2271318.91	Картометрический метод	5.0	-
914	-	-	379633.69	2271274.88	Картометрический метод	5.0	-
915	-	-	379566.08	2271048.52	Картометрический метод	5.0	-
916	-	-	379648.52	2271021.96	Картометрический метод	5.0	-
917	-	-	379665.85	2271016.38	Картометрический метод	5.0	-
918	-	-	379677.70	2271056.23	Картометрический метод	5.0	-
919	-	-	379686.46	2271085.68	Картометрический метод	5.0	-



2. Сведения о характерных точках границ объекта							
Обозначение характерных точек границ	Существующие координаты, м		Измененные (уточненные) координаты, м		Метод определения координат характерной точки	Средняя квадратическая погрешность положения характерной точки (Mt), м	Описание обозначения точки на местности (при наличии)
	X	Y	X	Y			
1	2	3	4	5	6	7	8
920	-	-	379760.87	2271063.54	Картометрический метод	5.0	-
921	-	-	379777.44	2271116.22	Картометрический метод	5.0	-
922	-	-	379845.24	2271328.68	Картометрический метод	5.0	-
923	-	-	379868.20	2271399.98	Картометрический метод	5.0	-
924	-	-	379903.23	2271460.28	Картометрический метод	5.0	-
925	-	-	379916.28	2271482.75	Картометрический метод	5.0	-
926	-	-	379955.15	2271567.48	Картометрический метод	5.0	-
927	-	-	379994.52	2271660.28	Картометрический метод	5.0	-
928	-	-	379904.54	2271714.45	Картометрический метод	5.0	-
929	-	-	379897.83	2271718.49	Картометрический метод	5.0	-
894	-	-	379867.02	2271720.99	Картометрический метод	5.0	-
930	-	-	390015.67	2267977.74	Картометрический метод	5.0	-
931	-	-	389850.45	2267794.41	Картометрический метод	5.0	-
932	-	-	389880.30	2267767.77	Картометрический метод	5.0	-
933	-	-	389891.45	2267757.76	Картометрический метод	5.0	-
934	-	-	389914.72	2267737.04	Картометрический метод	5.0	-
935	-	-	389938.23	2267716.05	Картометрический метод	5.0	-
936	-	-	389962.18	2267694.67	Картометрический метод	5.0	-
937	-	-	389986.63	2267672.84	Картометрический метод	5.0	-
938	-	-	390003.39	2267657.88	Картометрический метод	5.0	-
939	-	-	390011.66	2267650.96	Картометрический метод	5.0	-
940	-	-	390036.45	2267630.20	Картометрический метод	5.0	-
941	-	-	390057.79	2267612.35	Картометрический метод	5.0	-
942	-	-	390079.70	2267596.47	Картометрический метод	5.0	-
943	-	-	390102.46	2267579.99	Картометрический метод	5.0	-
944	-	-	390124.17	2267564.26	Картометрический метод	5.0	-



2. Сведения о характерных точках границ объекта							
Обозначение характерных точек границ	Существующие координаты, м		Измененные (уточненные) координаты, м		Метод определения координат характерной точки	Средняя квадратическая погрешность положения характерной точки (Mt), м	Описание обозначения точки на местности (при наличии)
	X	Y	X	Y			
1	2	3	4	5	6	7	8
945	-	-	390151.79	2267544.26	Картометрический метод	5.0	-
946	-	-	390183.91	2267579.27	Картометрический метод	5.0	-
947	-	-	390206.50	2267603.88	Картометрический метод	5.0	-
948	-	-	390228.16	2267627.48	Картометрический метод	5.0	-
949	-	-	390248.04	2267649.15	Картометрический метод	5.0	-
950	-	-	390267.37	2267670.22	Картометрический метод	5.0	-
951	-	-	390287.27	2267691.90	Картометрический метод	5.0	-
952	-	-	390307.10	2267713.51	Картометрический метод	5.0	-
953	-	-	390328.10	2267736.40	Картометрический метод	5.0	-
954	-	-	390355.75	2267766.53	Картометрический метод	5.0	-
955	-	-	390322.68	2267798.24	Картометрический метод	5.0	-
956	-	-	390299.07	2267820.89	Картометрический метод	5.0	-
957	-	-	390276.24	2267842.79	Картометрический метод	5.0	-
958	-	-	390253.72	2267864.38	Картометрический метод	5.0	-
959	-	-	390234.73	2267882.60	Картометрический метод	5.0	-
960	-	-	390229.35	2267885.14	Картометрический метод	5.0	-
961	-	-	390216.12	2267891.39	Картометрический метод	5.0	-
962	-	-	390206.42	2267880.75	Картометрический метод	5.0	-
963	-	-	390187.24	2267890.50	Картометрический метод	5.0	-
964	-	-	390158.68	2267905.03	Картометрический метод	5.0	-
965	-	-	390132.26	2267918.46	Картометрический метод	5.0	-
966	-	-	390105.49	2267932.07	Картометрический метод	5.0	-
967	-	-	390078.81	2267945.64	Картометрический метод	5.0	-
968	-	-	390051.95	2267959.29	Картометрический метод	5.0	-
930	-	-	390015.67	2267977.74	Картометрический метод	5.0	-
969	-	-	390380.18	2267370.48	Картометрический метод	5.0	-



2. Сведения о характерных точках границ объекта							
Обозначение характерных точек границ	Существующие координаты, м		Измененные (уточненные) координаты, м		Метод определения координат характерной точки	Средняя квадратическая погрешность положения характерной точки (Mt), м	Описание обозначения точки на местности (при наличии)
	X	Y	X	Y			
1	2	3	4	5	6	7	8
970	-	-	390357.70	2267334.69	Картометрический метод	5.0	-
971	-	-	390352.37	2267290.01	Картометрический метод	5.0	-
972	-	-	390331.46	2267273.50	Картометрический метод	5.0	-
973	-	-	390311.98	2267284.06	Картометрический метод	5.0	-
974	-	-	390255.91	2267243.25	Картометрический метод	5.0	-
975	-	-	390240.24	2267192.35	Картометрический метод	5.0	-
976	-	-	390222.16	2267175.55	Картометрический метод	5.0	-
977	-	-	390206.36	2267186.35	Картометрический метод	5.0	-
978	-	-	390180.54	2267052.48	Картометрический метод	5.0	-
979	-	-	390278.46	2267026.95	Картометрический метод	5.0	-
980	-	-	390296.28	2267033.62	Картометрический метод	5.0	-
981	-	-	390299.06	2267040.21	Картометрический метод	5.0	-
982	-	-	390304.79	2267045.17	Картометрический метод	5.0	-
983	-	-	390315.11	2267049.50	Картометрический метод	5.0	-
984	-	-	390335.37	2267095.21	Картометрический метод	5.0	-
985	-	-	390378.90	2267076.12	Картометрический метод	5.0	-
986	-	-	390420.88	2267093.02	Картометрический метод	5.0	-
987	-	-	390476.00	2267110.42	Картометрический метод	5.0	-
988	-	-	390539.96	2267135.55	Картометрический метод	5.0	-
989	-	-	390543.30	2267139.20	Картометрический метод	5.0	-
990	-	-	390583.00	2267158.21	Картометрический метод	5.0	-
991	-	-	390586.92	2267164.48	Картометрический метод	5.0	-
992	-	-	390592.30	2267176.28	Картометрический метод	5.0	-
993	-	-	390609.62	2267168.39	Картометрический метод	5.0	-
994	-	-	390628.47	2267159.85	Картометрический метод	5.0	-
995	-	-	390664.81	2267143.39	Картометрический метод	5.0	-



2. Сведения о характерных точках границ объекта							
Обозначение характерных точек границ	Существующие координаты, м		Измененные (уточненные) координаты, м		Метод определения координат характерной точки	Средняя квадратическая погрешность положения характерной точки (Mt), м	Описание обозначения точки на местности (при наличии)
	X	Y	X	Y			
1	2	3	4	5	6	7	8
996	-	-	390701.14	2267126.93	Картометрический метод	5.0	-
997	-	-	390755.44	2267214.96	Картометрический метод	5.0	-
998	-	-	390748.99	2267218.00	Картометрический метод	5.0	-
999	-	-	390701.11	2267240.35	Картометрический метод	5.0	-
1000	-	-	390653.65	2267262.51	Картометрический метод	5.0	-
1001	-	-	390606.70	2267284.42	Картометрический метод	5.0	-
1002	-	-	390593.11	2267290.77	Картометрический метод	5.0	-
1003	-	-	390547.38	2267312.12	Картометрический метод	5.0	-
1004	-	-	390502.25	2267333.18	Картометрический метод	5.0	-
1005	-	-	390457.83	2267353.92	Картометрический метод	5.0	-
1006	-	-	390423.10	2267370.10	Картометрический метод	5.0	-
1007	-	-	390412.93	2267355.15	Картометрический метод	5.0	-
969	-	-	390380.18	2267370.48	Картометрический метод	5.0	-
1008	-	-	364990.01	2263052.47	Картометрический метод	5.0	-
1009	-	-	364971.25	2263020.00	Картометрический метод	5.0	-
1010	-	-	364914.50	2262921.78	Картометрический метод	5.0	-
1011	-	-	364987.64	2262771.57	Картометрический метод	5.0	-
1012	-	-	365058.83	2262627.86	Картометрический метод	5.0	-
1013	-	-	365065.63	2262624.79	Картометрический метод	5.0	-
1014	-	-	365224.26	2262682.36	Картометрический метод	5.0	-
1015	-	-	365318.37	2262691.12	Картометрический метод	5.0	-
1016	-	-	365348.23	2262702.74	Картометрический метод	5.0	-
1017	-	-	365339.91	2262725.26	Картометрический метод	5.0	-
1018	-	-	365214.74	2262915.24	Картометрический метод	5.0	-
1019	-	-	365169.32	2262967.29	Картометрический метод	5.0	-
1020	-	-	365162.81	2262926.59	Картометрический метод	5.0	-



2. Сведения о характерных точках границ объекта							
Обозначение характерных точек границ	Существующие координаты, м		Измененные (уточненные) координаты, м		Метод определения координат характерной точки	Средняя квадратическая погрешность положения характерной точки (Mt), м	Описание обозначения точки на местности (при наличии)
	X	Y	X	Y			
1	2	3	4	5	6	7	8
1021	-	-	365162.78	2262926.45	Картометрический метод	5.0	-
1022	-	-	365145.25	2262920.20	Картометрический метод	5.0	-
1023	-	-	365115.29	2262924.40	Картометрический метод	5.0	-
1024	-	-	365093.19	2262926.90	Картометрический метод	5.0	-
1025	-	-	365078.99	2262929.68	Картометрический метод	5.0	-
1026	-	-	365071.54	2262935.90	Картометрический метод	5.0	-
1027	-	-	365066.70	2262946.08	Картометрический метод	5.0	-
1028	-	-	365055.31	2262972.82	Картометрический метод	5.0	-
1029	-	-	365046.99	2263001.29	Картометрический метод	5.0	-
1030	-	-	365038.33	2263017.88	Картометрический метод	5.0	-
1031	-	-	365027.70	2263027.82	Картометрический метод	5.0	-
1032	-	-	365018.77	2263041.65	Картометрический метод	5.0	-
1033	-	-	365004.57	2263033.44	Картометрический метод	5.0	-
1008	-	-	364990.01	2263052.47	Картометрический метод	5.0	-
1034	-	-	388021.41	2268398.63	Картометрический метод	5.0	-
1035	-	-	388021.41	2268017.70	Картометрический метод	5.0	-
1036	-	-	388044.30	2268036.36	Картометрический метод	5.0	-
1037	-	-	388050.83	2268118.35	Картометрический метод	5.0	-
1038	-	-	388252.55	2268136.49	Картометрический метод	5.0	-
1039	-	-	388421.64	2268145.10	Картометрический метод	5.0	-
1040	-	-	388424.55	2268275.97	Картометрический метод	5.0	-
1041	-	-	388252.59	2268332.45	Картометрический метод	5.0	-
1042	-	-	388120.10	2268373.41	Картометрический метод	5.0	-
1034	-	-	388021.41	2268398.63	Картометрический метод	5.0	-
1043	-	-	374045.00	2267552.40	Картометрический метод	5.0	-
1044	-	-	374004.35	2267551.82	Картометрический метод	5.0	-



2. Сведения о характерных точках границ объекта							
Обозначение характерных точек границ	Существующие координаты, м		Измененные (уточненные) координаты, м		Метод определения координат характерной точки	Средняя квадратическая погрешность положения характерной точки (Mt), м	Описание обозначения точки на местности (при наличии)
	X	Y	X	Y			
1	2	3	4	5	6	7	8
1045	-	-	373995.21	2267551.70	Картометрический метод	5.0	-
1046	-	-	373954.56	2267551.08	Картометрический метод	5.0	-
1047	-	-	373913.93	2267550.61	Картометрический метод	5.0	-
1048	-	-	373904.79	2267550.52	Картометрический метод	5.0	-
1049	-	-	373864.16	2267550.04	Картометрический метод	5.0	-
1050	-	-	373826.57	2267549.56	Картометрический метод	5.0	-
1051	-	-	373811.34	2267549.37	Картометрический метод	5.0	-
1052	-	-	373774.60	2267548.90	Картометрический метод	5.0	-
1053	-	-	373773.76	2267548.65	Картометрический метод	5.0	-
1054	-	-	373721.66	2267533.69	Картометрический метод	5.0	-
1055	-	-	373698.02	2267526.90	Картометрический метод	5.0	-
1056	-	-	373694.28	2267525.98	Картометрический метод	5.0	-
1057	-	-	373656.18	2267516.66	Картометрический метод	5.0	-
1058	-	-	373649.02	2267503.38	Картометрический метод	5.0	-
1059	-	-	373644.88	2267495.70	Картометрический метод	5.0	-
1060	-	-	373642.73	2267489.22	Картометрический метод	5.0	-
1061	-	-	373630.35	2267450.72	Картометрический метод	5.0	-
1062	-	-	373622.55	2267426.46	Картометрический метод	5.0	-
1063	-	-	373616.23	2267418.09	Картометрический метод	5.0	-
1064	-	-	373619.80	2267415.39	Картометрический метод	5.0	-
1065	-	-	373620.20	2267415.13	Картометрический метод	5.0	-
1066	-	-	373620.63	2267414.93	Картометрический метод	5.0	-
1067	-	-	373647.95	2267404.19	Картометрический метод	5.0	-
1068	-	-	373648.28	2267404.08	Картометрический метод	5.0	-
1069	-	-	373702.01	2267388.94	Картометрический метод	5.0	-
1070	-	-	373702.21	2267388.88	Картометрический метод	5.0	-



2. Сведения о характерных точках границ объекта							
Обозначение характерных точек границ	Существующие координаты, м		Измененные (уточненные) координаты, м		Метод определения координат характерной точки	Средняя квадратическая погрешность положения характерной точки (Mt), м	Описание обозначения точки на местности (при наличии)
	X	Y	X	Y			
1	2	3	4	5	6	7	8
1071	-	-	373733.48	2267382.04	Картометрический метод	5.0	-
1072	-	-	373733.69	2267382.00	Картометрический метод	5.0	-
1073	-	-	373821.00	2267368.34	Картометрический метод	5.0	-
1074	-	-	373822.46	2267368.06	Картометрический метод	5.0	-
1075	-	-	373923.68	2267344.64	Картометрический метод	5.0	-
1076	-	-	373925.14	2267344.24	Картометрический метод	5.0	-
1077	-	-	373974.11	2267329.03	Картометрический метод	5.0	-
1078	-	-	373974.36	2267328.96	Картометрический метод	5.0	-
1079	-	-	374029.77	2267316.21	Картометрический метод	5.0	-
1080	-	-	374029.48	2267327.05	Картометрический метод	5.0	-
1081	-	-	374027.92	2267384.60	Картометрический метод	5.0	-
1082	-	-	374026.82	2267425.34	Картометрический метод	5.0	-
1083	-	-	374026.65	2267439.06	Картометрический метод	5.0	-
1084	-	-	374026.41	2267440.61	Картометрический метод	5.0	-
1085	-	-	374030.91	2267467.67	Картометрический метод	5.0	-
1086	-	-	374035.41	2267494.73	Картометрический метод	5.0	-
1087	-	-	374039.91	2267521.79	Картометрический метод	5.0	-
1043	-	-	374045.00	2267552.40	Картометрический метод	5.0	-
1088	-	-	364633.14	2263300.42	Картометрический метод	5.0	-
1089	-	-	364573.78	2263298.14	Картометрический метод	5.0	-
1090	-	-	364546.22	2263223.54	Картометрический метод	5.0	-
1091	-	-	364528.90	2263114.13	Картометрический метод	5.0	-
1092	-	-	364509.67	2263057.36	Картометрический метод	5.0	-
1093	-	-	364505.46	2263043.22	Картометрический метод	5.0	-
1094	-	-	364458.19	2262959.39	Картометрический метод	5.0	-
1095	-	-	364457.46	2262939.43	Картометрический метод	5.0	-



2. Сведения о характерных точках границ объекта							
Обозначение характерных точек границ	Существующие координаты, м		Измененные (уточненные) координаты, м		Метод определения координат характерной точки	Средняя квадратическая погрешность положения характерной точки (Mt), м	Описание обозначения точки на местности (при наличии)
	X	Y	X	Y			
1	2	3	4	5	6	7	8
1096	-	-	364461.72	2262907.89	Картометрический метод	5.0	-
1097	-	-	364471.98	2262881.41	Картометрический метод	5.0	-
1098	-	-	364486.41	2262858.56	Картометрический метод	5.0	-
1099	-	-	364555.64	2262790.98	Картометрический метод	5.0	-
1100	-	-	364690.18	2262717.09	Картометрический метод	5.0	-
1101	-	-	364697.74	2262726.82	Картометрический метод	5.0	-
1102	-	-	364583.66	2262813.98	Картометрический метод	5.0	-
1103	-	-	364688.18	2263256.86	Картометрический метод	5.0	-
1088	-	-	364633.14	2263300.42	Картометрический метод	5.0	-
1104	-	-	369660.09	2265180.43	Картометрический метод	5.0	-
1105	-	-	369648.53	2265100.41	Картометрический метод	5.0	-
1106	-	-	369690.36	2264892.29	Картометрический метод	5.0	-
1107	-	-	369705.09	2264862.43	Картометрический метод	5.0	-
1108	-	-	369705.62	2264861.36	Картометрический метод	5.0	-
1109	-	-	369718.35	2264895.26	Картометрический метод	5.0	-
1110	-	-	369762.46	2264900.16	Картометрический метод	5.0	-
1111	-	-	369804.79	2264901.16	Картометрический метод	5.0	-
1112	-	-	369816.73	2264897.33	Картометрический метод	5.0	-
1113	-	-	369839.82	2264934.30	Картометрический метод	5.0	-
1114	-	-	369845.53	2264942.55	Картометрический метод	5.0	-
1115	-	-	369844.78	2264944.33	Картометрический метод	5.0	-
1116	-	-	369848.14	2264945.75	Картометрический метод	5.0	-
1117	-	-	369854.16	2264955.04	Картометрический метод	5.0	-
1118	-	-	369848.54	2264957.50	Картометрический метод	5.0	-
1119	-	-	369846.57	2264957.99	Картометрический метод	5.0	-
1120	-	-	369843.89	2264958.63	Картометрический метод	5.0	-



2. Сведения о характерных точках границ объекта							
Обозначение характерных точек границ	Существующие координаты, м		Измененные (уточненные) координаты, м		Метод определения координат характерной точки	Средняя квадратическая погрешность положения характерной точки (Mt), м	Описание обозначения точки на местности (при наличии)
	X	Y	X	Y			
1	2	3	4	5	6	7	8
1121	-	-	369846.06	2264974.53	Картометрический метод	5.0	-
1122	-	-	369851.63	2264994.17	Картометрический метод	5.0	-
1123	-	-	369853.98	2265001.59	Картометрический метод	5.0	-
1124	-	-	369860.91	2265023.50	Картометрический метод	5.0	-
1125	-	-	369868.67	2265044.94	Картометрический метод	5.0	-
1126	-	-	369870.55	2265050.39	Картометрический метод	5.0	-
1127	-	-	369890.91	2265109.65	Картометрический метод	5.0	-
1128	-	-	369893.18	2265119.47	Картометрический метод	5.0	-
1129	-	-	369895.95	2265131.45	Картометрический метод	5.0	-
1130	-	-	369899.05	2265144.44	Картометрический метод	5.0	-
1131	-	-	369899.22	2265145.15	Картометрический метод	5.0	-
1132	-	-	369786.12	2265162.22	Картометрический метод	5.0	-
1133	-	-	369683.47	2265175.92	Картометрический метод	5.0	-
1104	-	-	369660.09	2265180.43	Картометрический метод	5.0	-
1134	-	-	378886.86	2269264.92	Картометрический метод	5.0	-
1135	-	-	378859.83	2269258.95	Картометрический метод	5.0	-
1136	-	-	378853.81	2269255.17	Картометрический метод	5.0	-
1137	-	-	378809.65	2269227.47	Картометрический метод	5.0	-
1138	-	-	378775.41	2269205.98	Картометрический метод	5.0	-
1139	-	-	378823.41	2269140.41	Картометрический метод	5.0	-
1140	-	-	378987.22	2269000.00	Картометрический метод	5.0	-
1141	-	-	378998.61	2269042.09	Картометрический метод	5.0	-
1142	-	-	379011.41	2269089.37	Картометрический метод	5.0	-
1143	-	-	379023.15	2269132.77	Картометрический метод	5.0	-
1144	-	-	378974.59	2269153.87	Картометрический метод	5.0	-
1145	-	-	378958.87	2269164.59	Картометрический метод	5.0	-



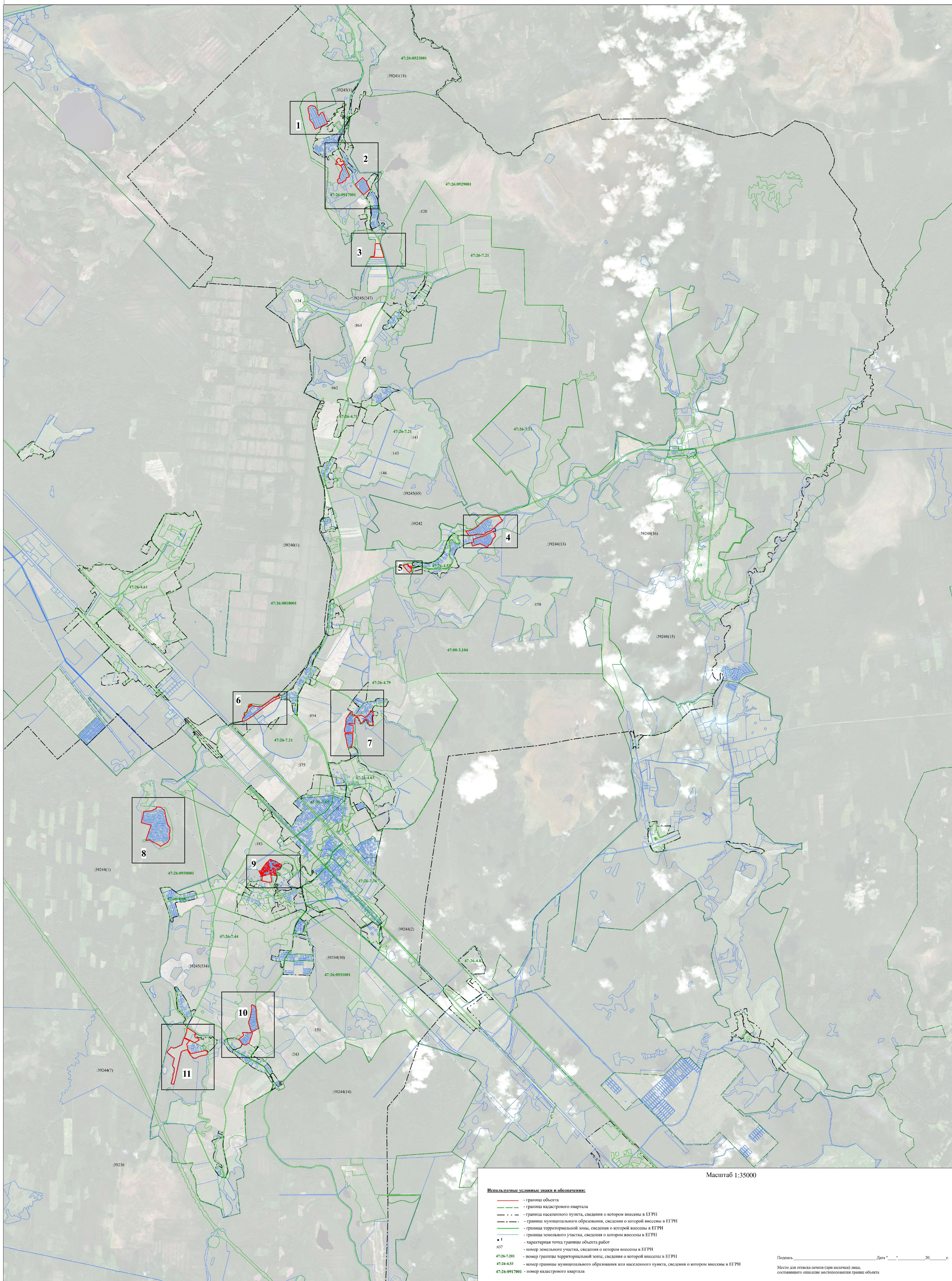
2. Сведения о характерных точках границ объекта							
Обозначение характерных точек границ	Существующие координаты, м		Измененные (уточненные) координаты, м		Метод определения координат характерной точки	Средняя квадратическая погрешность положения характерной точки (Mt), м	Описание обозначения точки на местности (при наличии)
	X	Y	X	Y			
1	2	3	4	5	6	7	8
1146	-	-	378950.36	2269176.09	Картометрический метод	5.0	-
1147	-	-	378940.21	2269193.56	Картометрический метод	5.0	-
1148	-	-	378900.06	2269235.10	Картометрический метод	5.0	-
1134	-	-	378886.86	2269264.92	Картометрический метод	5.0	-
1149	-	-	390772.24	2267223.28	Картометрический метод	5.0	-
1150	-	-	390698.82	2267104.68	Картометрический метод	5.0	-
1151	-	-	390723.40	2267088.71	Картометрический метод	5.0	-
1152	-	-	390750.32	2267057.04	Картометрический метод	5.0	-
1153	-	-	390732.17	2266975.43	Картометрический метод	5.0	-
1154	-	-	390761.08	2266967.69	Картометрический метод	5.0	-
1155	-	-	390791.84	2267028.59	Картометрический метод	5.0	-
1156	-	-	390813.00	2267027.50	Картометрический метод	5.0	-
1157	-	-	390816.15	2266989.46	Картометрический метод	5.0	-
1158	-	-	390850.42	2266993.32	Картометрический метод	5.0	-
1159	-	-	390932.01	2267054.24	Картометрический метод	5.0	-
1160	-	-	390881.41	2267127.18	Картометрический метод	5.0	-
1161	-	-	390854.13	2267105.68	Картометрический метод	5.0	-
1162	-	-	390831.37	2267107.01	Картометрический метод	5.0	-
1163	-	-	390814.08	2267130.42	Картометрический метод	5.0	-
1164	-	-	390847.28	2267188.25	Картометрический метод	5.0	-
1149	-	-	390772.24	2267223.28	Картометрический метод	5.0	-
1165	-	-	378923.86	2269288.60	Картометрический метод	5.0	-
1166	-	-	378915.09	2269280.73	Картометрический метод	5.0	-
1167	-	-	378915.34	2269255.80	Картометрический метод	5.0	-
1168	-	-	378922.90	2269237.04	Картометрический метод	5.0	-
1169	-	-	378964.03	2269184.59	Картометрический метод	5.0	-







Обзорная схема границ объекта с указанием расположения листов плана границ

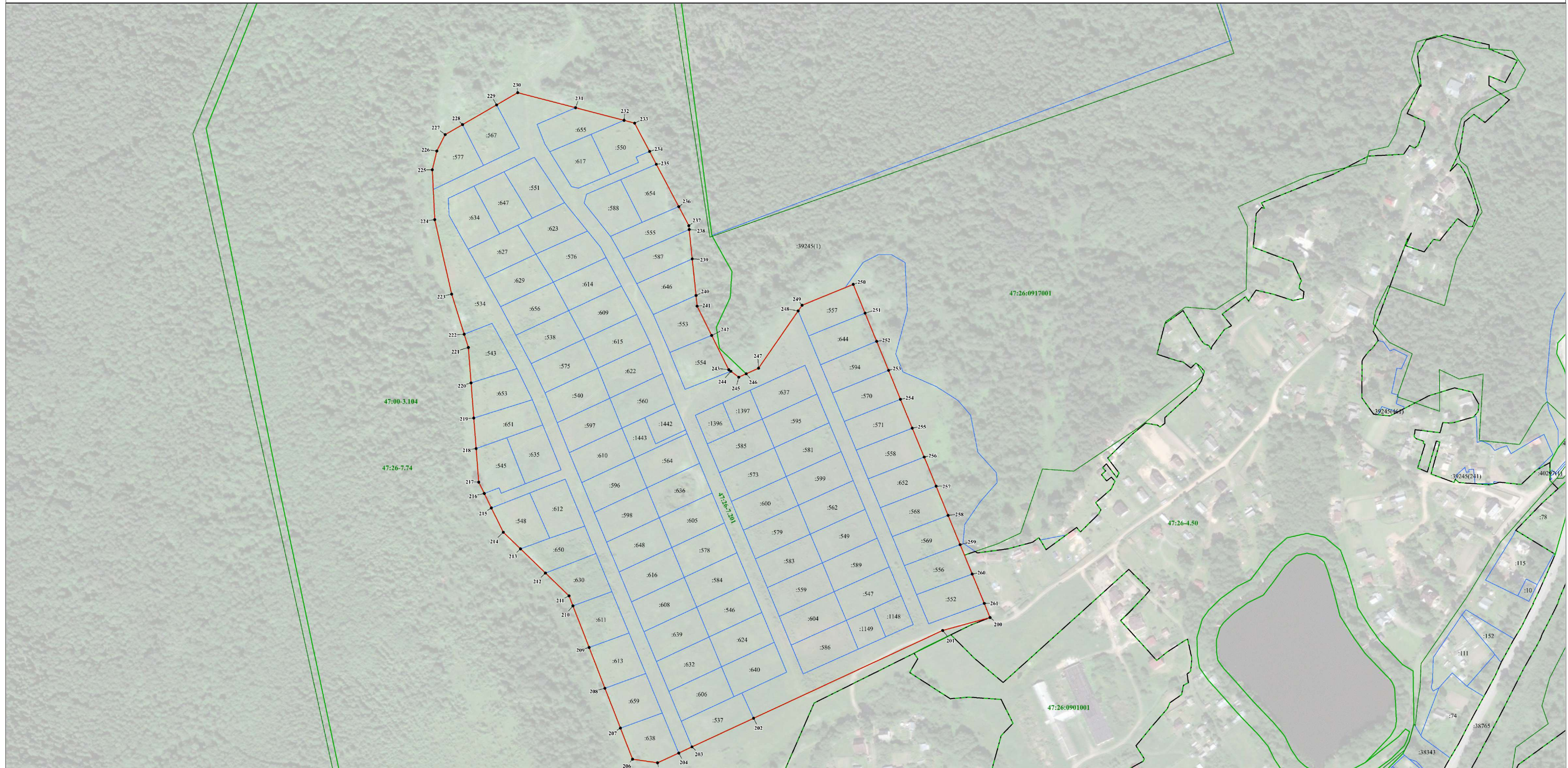




Раздел 1

План границ

Выносной лист 1



Масштаб 1:2 000

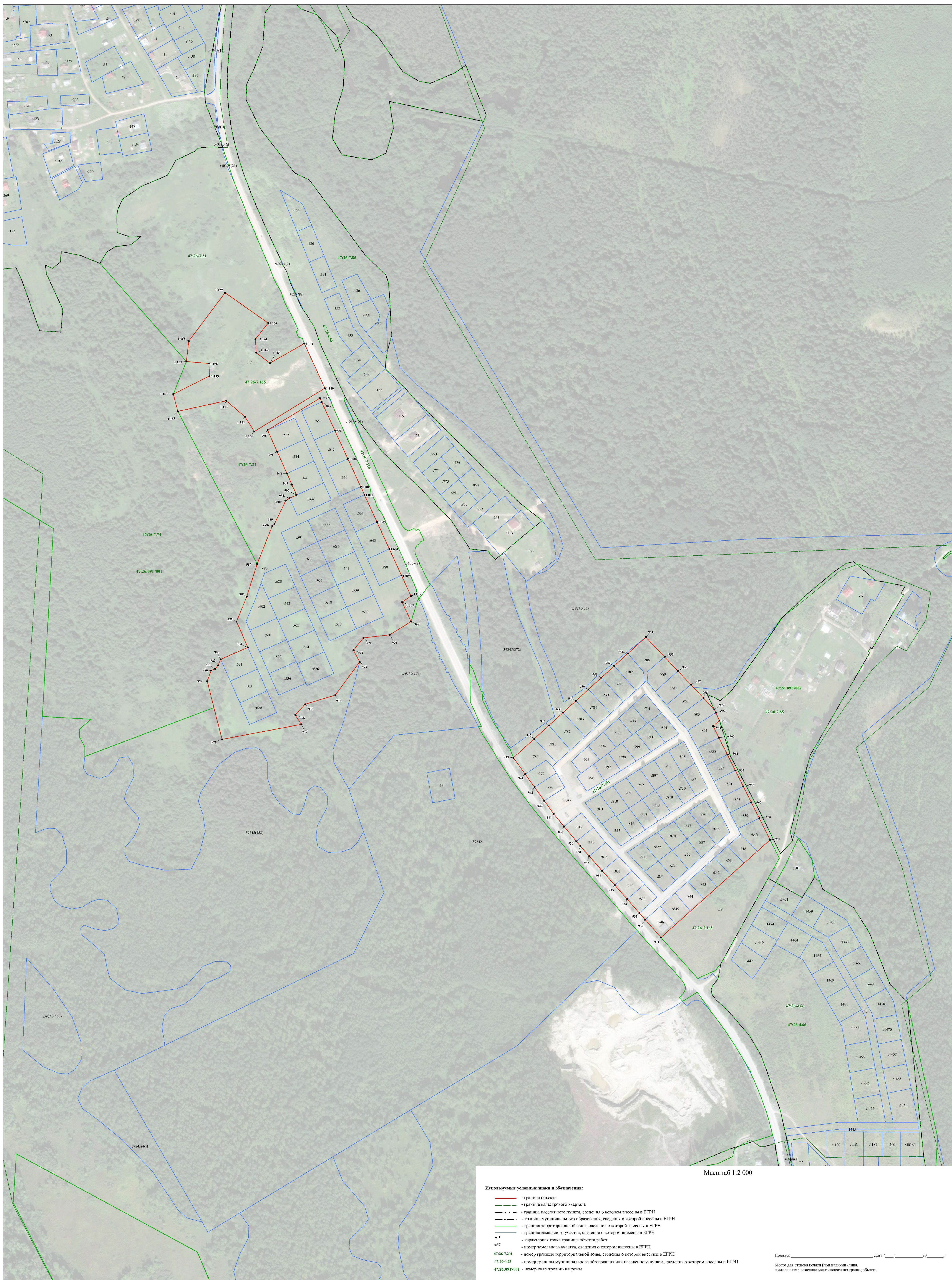
**Используемые условные знаки и обозначения:**

- - граница объекта
- - граница кадастрового квартала
- - - - граница населенного пункта, сведения о котором внесены в ЕГРН
- - - - - граница муниципального образования, сведения о которой внесены в ЕГРН
- - граница территориальной зоны, сведения о которой внесены в ЕГРН
- - граница земельного участка, сведения о котором внесены в ЕГРН
- 1 - характерная точка границы объекта работ
- : 637 - номер земельного участка, сведения о котором внесены в ЕГРН
- : 47:26-7.201 - номер границы территориальной зоны, сведения о которой внесены в ЕГРН
- : 47:26-4.53 - номер границы муниципального образования или населенного пункта, сведения о котором внесены в ЕГРН
- : 47:26-0917001 - номер кадастрового квартала

Подпись \_\_\_\_\_ Дата " \_\_\_\_ " \_\_\_\_ 20 \_\_\_\_ г.

Место для отгласки печати (при наличии) лица, составившего описание местоположения границ объекта







Раздел 1

План границ

Выносной лист 3



Масштаб 1:2 000

**Используемые условные знаки и обозначения:**

- - граница объекта
- - граница кадастрового квартала
- - граница населенного пункта, сведения о котором внесены в ЕГРН
- - - - граница муниципального образования, сведения о которой внесены в ЕГРН
- - - - граница территориальной зоны, сведения о которой внесены в ЕГРН
- - граница земельного участка, сведения о котором внесены в ЕГРН
- 1 - характерная точка границы объекта работ
- :637 - номер земельного участка, сведения о котором внесены в ЕГРН
- 47:26-7.201 - номер границы территориальной зоны, сведения о которой внесены в ЕГРН
- 47:26-4.53 - номер границы муниципального образования или населенного пункта, сведения о котором внесены в ЕГРН
- 47:26:0917001 - номер кадастрового квартала

Подпись \_\_\_\_\_ Дата " \_\_\_\_ " \_\_\_\_ 20 \_\_\_\_ г.

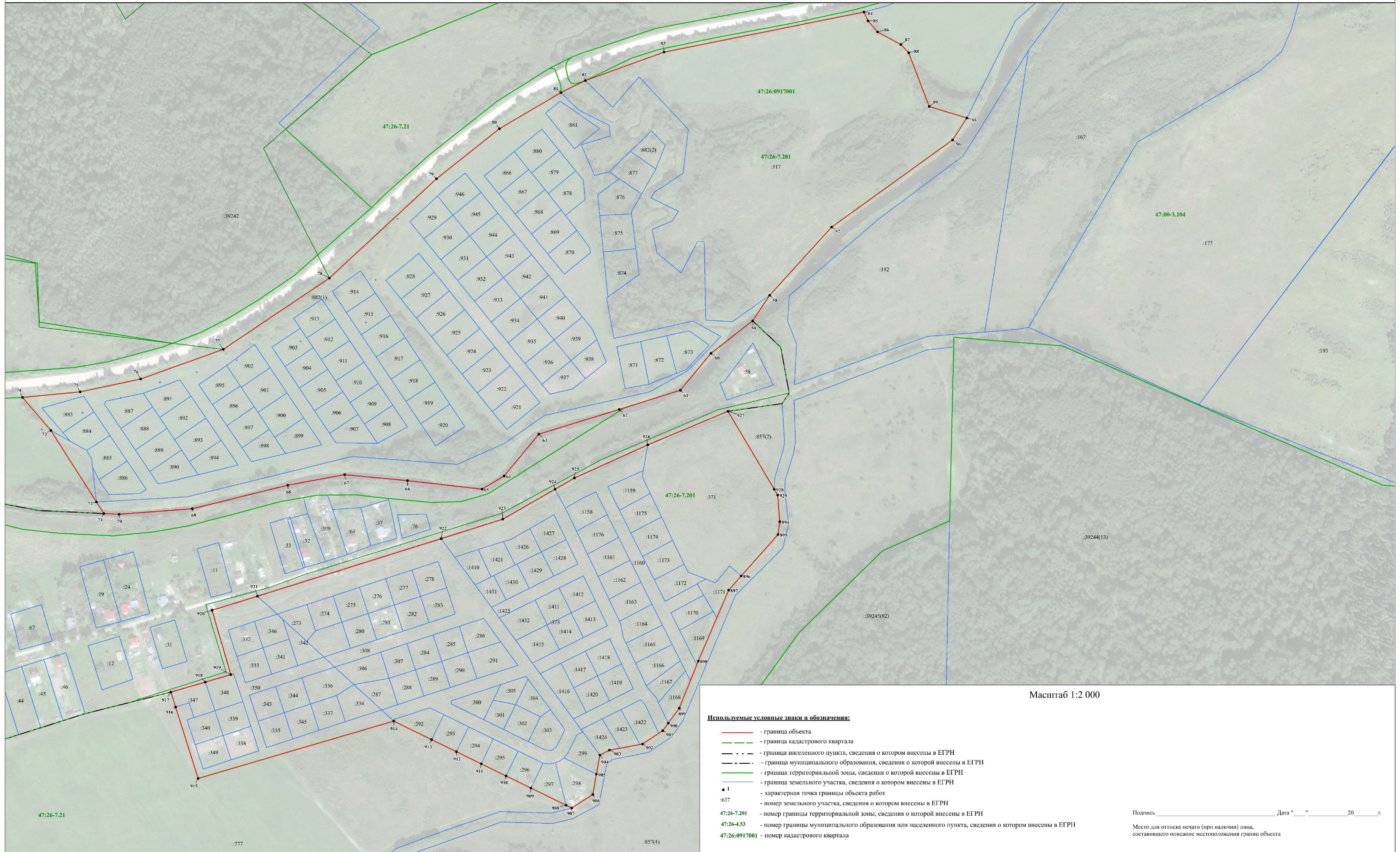
Место для отгласки печати (при наличии) лица, составившего описание местоположения границ объекта



Раздел 1

План границ

Выносной лист 4



Масштаб 1:2 000

**Используемые условные знаки и обозначения:**

- граница объекта
- граница кадастрового квартала
- граница населенного пункта, сведения о котором внесены в ЕГРН
- граница муниципального образования, сведения о которой внесены в ЕГРН
- граница территориальной зоны, сведения о которой внесены в ЕГРН
- граница земельного участка, сведения о котором внесены в ЕГРН
- 1 - характеристика точки границы объекта работ
- :637 - номер земельного участка, сведения о котором внесены в ЕГРН
- 47:26-7.201 - номер границы территориальной зоны, сведения о которой внесены в ЕГРН
- 47:26-4.53 - номер границы муниципального образования или населенного пункта, сведения о котором внесены в ЕГРН
- 47:26:0917001 - номер кадастрового квартала

Подпись \_\_\_\_\_ Дата " " 20 \_\_\_\_ г.

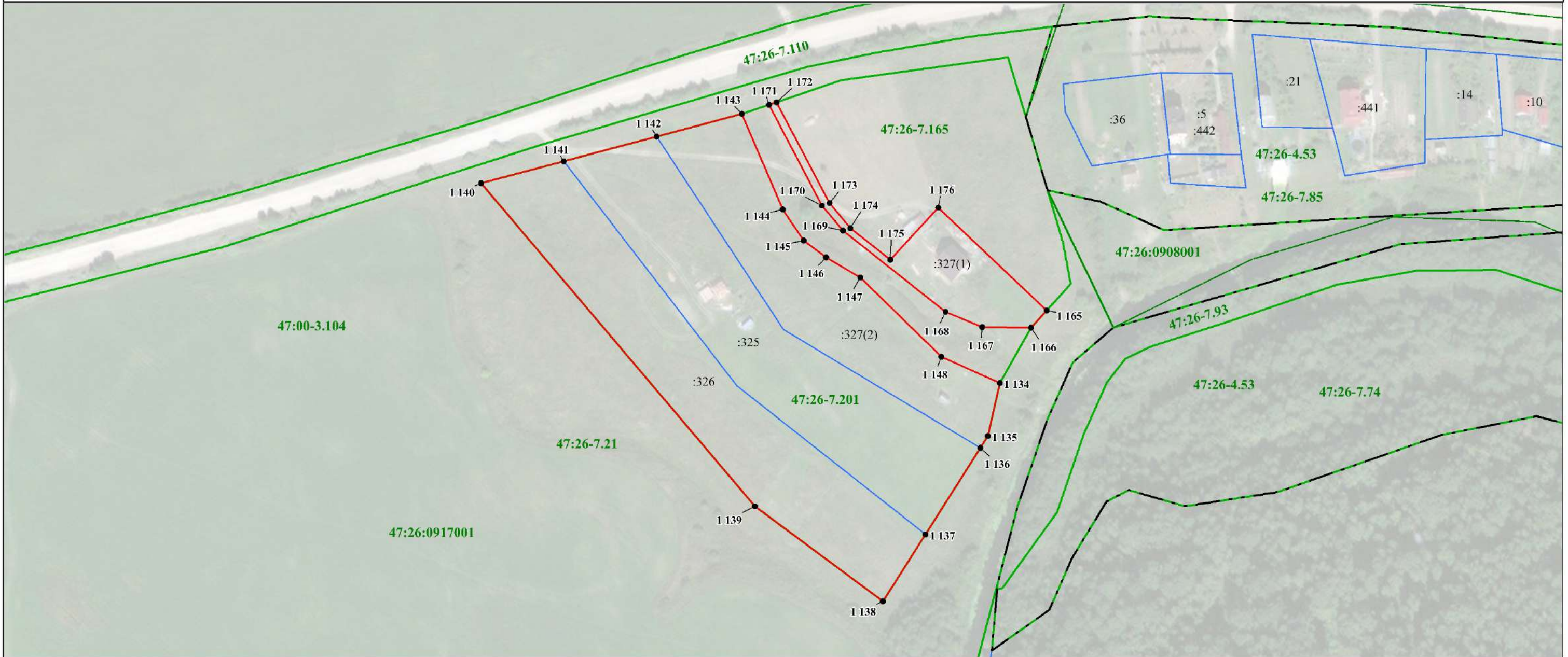
Место для отгласки печати (при наличии) лица, составившего описание местоположения границ объекта



Раздел 4

План границ объекта

Выносной лист 5



Масштаб 1:2000

**Используемые условные знаки и обозначения:**

- - граница объекта
- - - - граница кадастрового квартала
- . . - - граница населенного пункта, сведения о котором внесены в ЕГРН
- - - - - граница муниципального образования, сведения о которой внесены в ЕГРН
- - граница территориальной зоны, сведения о которой внесены в ЕГРН
- - граница земельного участка, сведения о котором внесены в ЕГРН
- 1 - характеристическая точка границы объекта работ
- :637 - номер земельного участка, сведения о котором внесены в ЕГРН
- 47:26-7.201 - номер границы территориальной зоны, сведения о которой внесены в ЕГРН
- 47:26-4.53 - номер границы муниципального образования или населенного пункта, сведения о котором внесены в ЕГРН
- 47:26:0917001 - номер кадастрового квартала

Подпись \_\_\_\_\_ Дата " " 20\_\_ г.

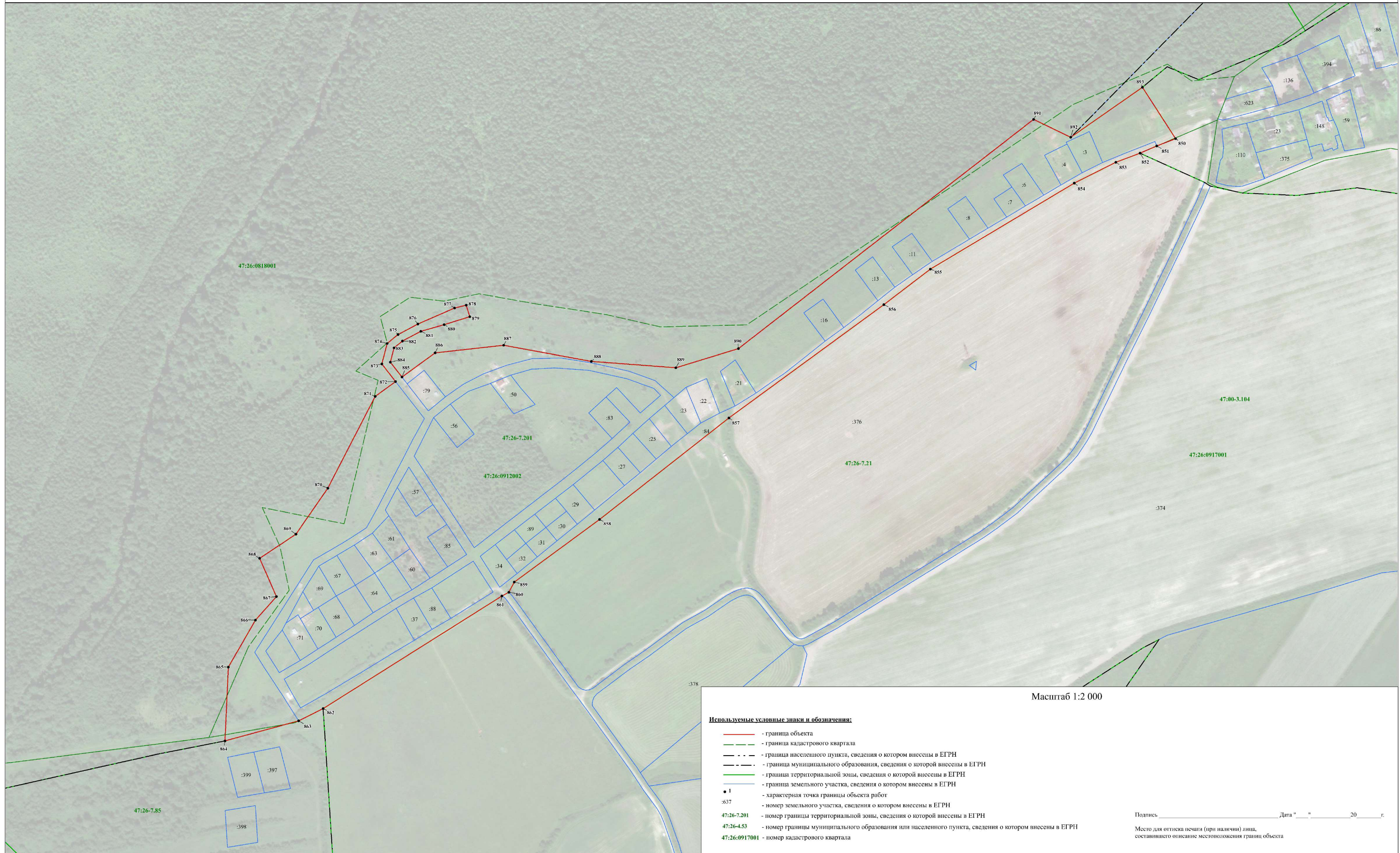
Место для оттиска печати (при наличии) лица, составившего описание местоположения границ объекта



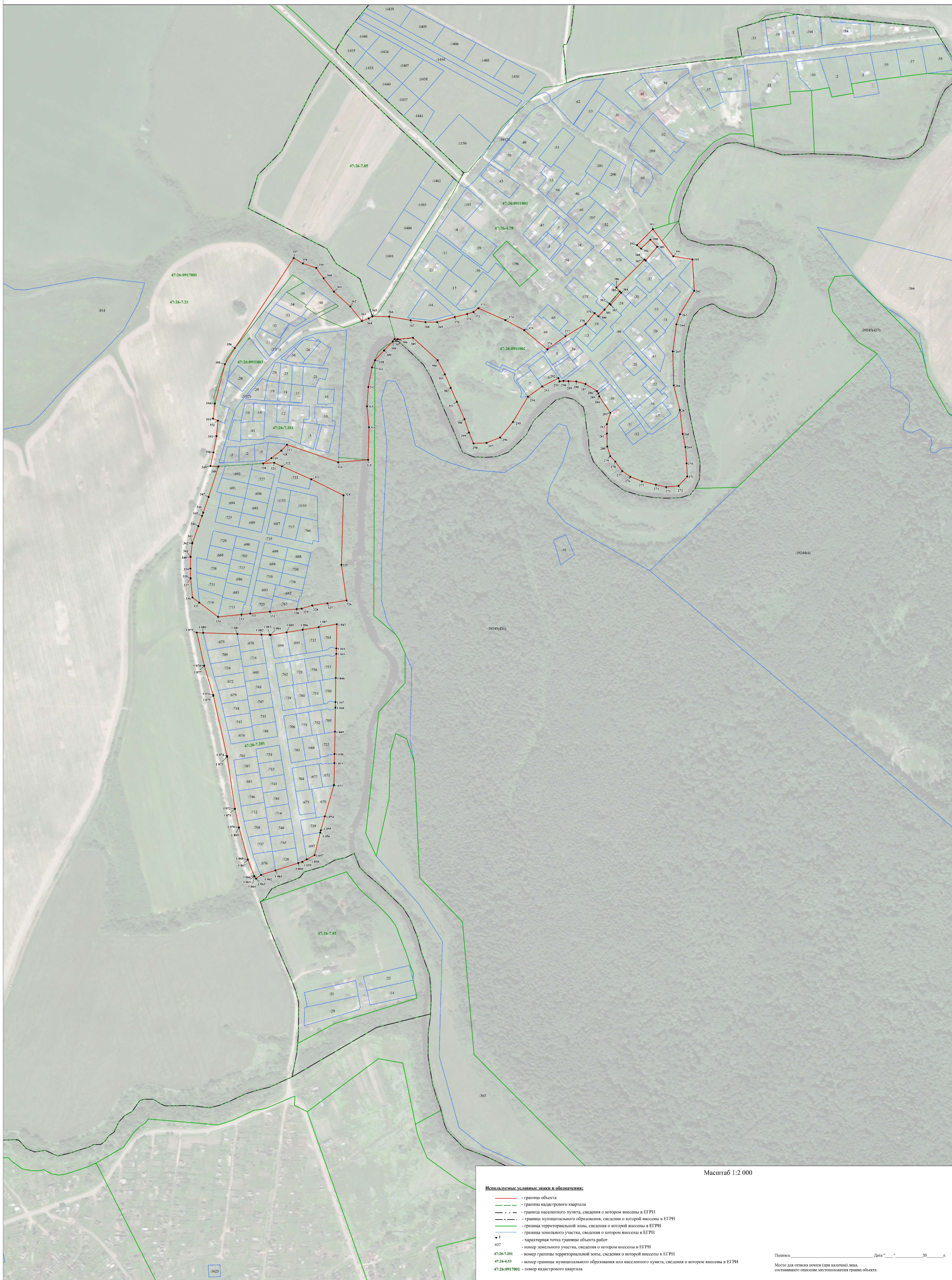
Раздел 1

План границ

Выносной лист 6











Масштаб 1:2 000

**Используемые условные знаки и обозначения:**

- - граница объекта
- - граница кадастрового квартала
- - граница населенного пункта, сведения о котором внесены в ЕГРН
- - граница муниципального образования, сведения о которой внесены в ЕГРН
- - граница территориальной зоны, сведения о которой внесены в ЕГРН
- - граница земельного участка, сведения о котором внесены в ЕГРН
- 1 - характерная точка границы объекта работ
- 537 - номер земельного участка, сведения о котором внесены в ЕГРН
- 47:26-7:201 - номер границы территориальной зоны, сведения о которой внесены в ЕГРН
- 47:26-4:53 - номер границы муниципального образования или населенного пункта, сведения о котором внесены в ЕГРН
- 47:26:0917001 - номер кадастрового квартала

Послвс, \_\_\_\_\_ Дата " \_\_\_\_ " \_\_\_\_ г.  
Место для отписки почтой (при наличии) явил, составленного описания местоположения границ объекта



Раздел 1

План границ

Выносной лист 9



Масштаб 1:2 000

- Используемые условные знаки и обозначения:**
- граница объекта
  - граница кадастрового квартала
  - граница населенного пункта, сведения о котором внесены в ЕГРН
  - граница муниципального образования, сведения о которой внесены в ЕГРН
  - граница территориальной зоны, сведения о которой внесены в ЕГРН
  - граница земельного участка, сведения о котором внесены в ЕГРН
  - 1 - характеристическая точка границы объекта работ
  - :637 - номер земельного участка, сведения о котором внесены в ЕГРН
  - 47:26-7.201 - номер границы территориальной зоны, сведения о которой внесены в ЕГРН
  - 47:26-4.53 - номер границы муниципального образования или населенного пункта, сведения о котором внесены в ЕГРН
  - 47:26:0917001 - номер кадастрового квартала

Подпись \_\_\_\_\_ Дата " \_\_\_\_ " \_\_\_\_ 20 \_\_\_\_ г.  
Место для отгласки печати (при наличии) лица, составившего описание местоположения границ объекта











**Текстовое описание местоположения границ населенных пунктов,  
территориальных зон**

Прохождение границы		Описание прохождения границы
от точки	до точки	
1	2	3
1	2	-
2	3	-
3	4	-
4	5	-
5	6	-
6	7	-
7	8	-
8	9	-
9	10	-
10	11	-
11	12	-
12	13	-
13	14	-
14	15	-
15	16	-
16	17	-
17	18	-
18	19	-
19	20	-
20	21	-
21	22	-
22	23	-
23	24	-
24	25	-
25	26	-
26	27	-
27	28	-
28	29	-
29	30	-
30	31	-
31	32	-
32	33	-
33	34	-
34	35	-
35	36	-
36	37	-
37	38	-



**Текстовое описание местоположения границ населенных пунктов,  
территориальных зон**

Прохождение границы		Описание прохождения границы
от точки	до точки	
1	2	3
38	39	-
39	40	-
40	41	-
41	42	-
42	43	-
43	44	-
44	45	-
45	46	-
46	47	-
47	48	-
48	49	-
49	50	-
50	51	-
51	52	-
52	53	-
53	54	-
54	1	-
55	56	-
56	57	-
57	58	-
58	59	-
59	60	-
60	61	-
61	62	-
62	63	-
63	64	-
64	65	-
65	66	-
66	67	-
67	68	-
68	69	-
69	70	-
70	71	-
71	72	-
72	73	-
73	74	-
74	75	-



**Текстовое описание местоположения границ населенных пунктов,  
территориальных зон**

Прохождение границы		Описание прохождения границы
от точки	до точки	
1	2	3
75	76	-
76	77	-
77	78	-
78	79	-
79	80	-
80	81	-
81	82	-
82	83	-
83	84	-
84	85	-
85	86	-
86	87	-
87	88	-
88	89	-
89	55	-
90	91	-
91	92	-
92	93	-
93	94	-
94	95	-
95	96	-
96	97	-
97	98	-
98	99	-
99	100	-
100	101	-
101	102	-
102	103	-
103	104	-
104	105	-
105	106	-
106	107	-
107	108	-
108	109	-
109	110	-
110	111	-
111	112	-



**Текстовое описание местоположения границ населенных пунктов,  
территориальных зон**

Прохождение границы		Описание прохождения границы
от точки	до точки	
1	2	3
112	113	-
113	114	-
114	115	-
115	116	-
116	117	-
117	118	-
118	119	-
119	90	-
120	121	-
121	122	-
122	123	-
123	124	-
124	125	-
125	126	-
126	127	-
127	128	-
128	129	-
129	130	-
130	131	-
131	132	-
132	133	-
133	134	-
134	135	-
135	136	-
136	137	-
137	138	-
138	139	-
139	140	-
140	141	-
141	142	-
142	143	-
143	144	-
144	145	-
145	146	-
146	147	-
147	148	-
148	149	-



**Текстовое описание местоположения границ населенных пунктов,  
территориальных зон**

Прохождение границы		Описание прохождения границы
от точки	до точки	
1	2	3
149	150	-
150	151	-
151	152	-
152	153	-
153	154	-
154	155	-
155	156	-
156	157	-
157	158	-
158	159	-
159	160	-
160	161	-
161	162	-
162	163	-
163	164	-
164	165	-
165	166	-
166	167	-
167	168	-
168	169	-
169	170	-
170	171	-
171	172	-
172	173	-
173	174	-
174	175	-
175	176	-
176	177	-
177	178	-
178	179	-
179	180	-
180	181	-
181	182	-
182	183	-
183	184	-
184	185	-
185	186	-



**Текстовое описание местоположения границ населенных пунктов,  
территориальных зон**

Прохождение границы		Описание прохождения границы
от точки	до точки	
1	2	3
186	187	-
187	188	-
188	189	-
189	190	-
190	191	-
191	192	-
192	193	-
193	194	-
194	195	-
195	196	-
196	197	-
197	198	-
198	199	-
199	200	-
200	201	-
201	202	-
202	203	-
203	204	-
204	205	-
205	206	-
206	207	-
207	208	-
208	209	-
209	210	-
210	211	-
211	212	-
212	213	-
213	214	-
214	215	-
215	216	-
216	217	-
217	218	-
218	219	-
219	220	-
220	221	-
221	222	-
222	223	-



**Текстовое описание местоположения границ населенных пунктов,  
территориальных зон**

Прохождение границы		Описание прохождения границы
от точки	до точки	
1	2	3
223	224	-
224	225	-
225	226	-
226	227	-
227	228	-
228	229	-
229	230	-
230	231	-
231	232	-
232	233	-
233	234	-
234	235	-
235	236	-
236	237	-
237	238	-
238	239	-
239	240	-
240	241	-
241	242	-
242	243	-
243	244	-
244	245	-
245	246	-
246	247	-
247	248	-
248	249	-
249	250	-
250	251	-
251	252	-
252	253	-
253	254	-
254	255	-
255	256	-
256	257	-
257	258	-
258	259	-
259	260	-



**Текстовое описание местоположения границ населенных пунктов,  
территориальных зон**

Прохождение границы		Описание прохождения границы
от точки	до точки	
1	2	3
260	261	-
261	200	-
262	263	-
263	264	-
264	265	-
265	266	-
266	267	-
267	268	-
268	269	-
269	270	-
270	271	-
271	272	-
272	273	-
273	274	-
274	275	-
275	276	-
276	277	-
277	278	-
278	279	-
279	280	-
280	281	-
281	282	-
282	283	-
283	284	-
284	285	-
285	286	-
286	287	-
287	288	-
288	289	-
289	290	-
290	291	-
291	292	-
292	293	-
293	294	-
294	295	-
295	296	-
296	297	-



**Текстовое описание местоположения границ населенных пунктов,  
территориальных зон**

Прохождение границы		Описание прохождения границы
от точки	до точки	
1	2	3
297	298	-
298	299	-
299	300	-
300	301	-
301	302	-
302	303	-
303	304	-
304	305	-
305	306	-
306	307	-
307	308	-
308	309	-
309	310	-
310	311	-
311	312	-
312	313	-
313	314	-
314	315	-
315	316	-
316	317	-
317	318	-
318	319	-
319	320	-
320	321	-
321	322	-
322	323	-
323	324	-
324	325	-
325	326	-
326	327	-
327	328	-
328	329	-
329	330	-
330	331	-
331	332	-
332	333	-
333	334	-



**Текстовое описание местоположения границ населенных пунктов,  
территориальных зон**

Прохождение границы		Описание прохождения границы
от точки	до точки	
1	2	3
334	335	-
335	336	-
336	337	-
337	338	-
338	339	-
339	340	-
340	341	-
341	342	-
342	343	-
343	344	-
344	345	-
345	346	-
346	347	-
347	348	-
348	349	-
349	350	-
350	351	-
351	352	-
352	353	-
353	354	-
354	355	-
355	356	-
356	357	-
357	358	-
358	359	-
359	360	-
360	361	-
361	362	-
362	363	-
363	364	-
364	365	-
365	366	-
366	367	-
367	368	-
368	369	-
369	370	-
370	371	-



**Текстовое описание местоположения границ населенных пунктов,  
территориальных зон**

Прохождение границы		Описание прохождения границы
от точки	до точки	
1	2	3
371	372	-
372	373	-
373	374	-
374	375	-
375	376	-
376	377	-
377	378	-
378	379	-
379	380	-
380	381	-
381	382	-
382	383	-
383	384	-
384	385	-
385	386	-
386	387	-
387	388	-
388	389	-
389	390	-
390	391	-
391	392	-
392	393	-
393	394	-
394	395	-
395	262	-
396	397	-
397	398	-
398	399	-
399	400	-
400	401	-
401	402	-
402	403	-
403	404	-
404	405	-
405	406	-
406	407	-
407	408	-



**Текстовое описание местоположения границ населенных пунктов,  
территориальных зон**

Прохождение границы		Описание прохождения границы
от точки	до точки	
1	2	3
408	409	-
409	410	-
410	411	-
411	412	-
412	413	-
413	414	-
414	415	-
415	416	-
416	417	-
417	418	-
418	419	-
419	420	-
420	421	-
421	422	-
422	423	-
423	424	-
424	425	-
425	426	-
426	427	-
427	428	-
428	429	-
429	430	-
430	431	-
431	432	-
432	433	-
433	434	-
434	435	-
435	436	-
436	437	-
437	438	-
438	439	-
439	440	-
440	441	-
441	442	-
442	443	-
443	444	-
444	445	-



**Текстовое описание местоположения границ населенных пунктов,  
территориальных зон**

Прохождение границы		Описание прохождения границы
от точки	до точки	
1	2	3
445	446	-
446	447	-
447	448	-
448	449	-
449	450	-
450	451	-
451	452	-
452	453	-
453	454	-
454	455	-
455	456	-
456	457	-
457	458	-
458	459	-
459	460	-
460	461	-
461	462	-
462	463	-
463	464	-
464	465	-
465	466	-
466	467	-
467	468	-
468	469	-
469	470	-
470	471	-
471	472	-
472	473	-
473	474	-
474	475	-
475	476	-
476	477	-
477	478	-
478	479	-
479	480	-
480	481	-
481	482	-



**Текстовое описание местоположения границ населенных пунктов,  
территориальных зон**

Прохождение границы		Описание прохождения границы
от точки	до точки	
1	2	3
482	483	-
483	484	-
484	485	-
485	486	-
486	487	-
487	488	-
488	489	-
489	490	-
490	491	-
491	492	-
492	493	-
493	494	-
494	495	-
495	496	-
496	497	-
497	498	-
498	499	-
499	500	-
500	501	-
501	502	-
502	503	-
503	504	-
504	505	-
505	506	-
506	507	-
507	508	-
508	509	-
509	510	-
510	511	-
511	512	-
512	513	-
513	514	-
514	515	-
515	516	-
516	517	-
517	518	-
518	519	-



**Текстовое описание местоположения границ населенных пунктов,  
территориальных зон**

Прохождение границы		Описание прохождения границы
от точки	до точки	
1	2	3
519	520	-
520	521	-
521	522	-
522	523	-
523	524	-
524	525	-
525	526	-
526	527	-
527	528	-
528	529	-
529	530	-
530	531	-
531	532	-
532	533	-
533	534	-
534	535	-
535	536	-
536	537	-
537	538	-
538	539	-
539	540	-
540	541	-
541	542	-
542	543	-
543	544	-
544	545	-
545	546	-
546	547	-
547	548	-
548	549	-
549	550	-
550	551	-
551	552	-
552	553	-
553	554	-
554	555	-
555	556	-



**Текстовое описание местоположения границ населенных пунктов,  
территориальных зон**

Прохождение границы		Описание прохождения границы
от точки	до точки	
1	2	3
556	557	-
557	396	-
558	559	-
559	560	-
560	561	-
561	562	-
562	563	-
563	564	-
564	565	-
565	566	-
566	567	-
567	568	-
568	569	-
569	570	-
570	571	-
571	572	-
572	573	-
573	574	-
574	575	-
575	576	-
576	577	-
577	558	-
578	579	-
579	580	-
580	581	-
581	582	-
582	583	-
583	584	-
584	585	-
585	586	-
586	587	-
587	588	-
588	589	-
589	590	-
590	591	-
591	592	-
592	593	-



**Текстовое описание местоположения границ населенных пунктов,  
территориальных зон**

Прохождение границы		Описание прохождения границы
от точки	до точки	
1	2	3
593	594	-
594	595	-
595	596	-
596	597	-
597	598	-
598	578	-
599	600	-
600	601	-
601	602	-
602	603	-
603	604	-
604	605	-
605	606	-
606	607	-
607	608	-
608	609	-
609	610	-
610	611	-
611	612	-
612	613	-
613	599	-
614	615	-
615	616	-
616	617	-
617	618	-
618	619	-
619	620	-
620	621	-
621	622	-
622	623	-
623	624	-
624	625	-
625	626	-
626	627	-
627	628	-
628	629	-
629	630	-



**Текстовое описание местоположения границ населенных пунктов,  
территориальных зон**

Прохождение границы		Описание прохождения границы
от точки	до точки	
1	2	3
630	631	-
631	632	-
632	633	-
633	634	-
634	635	-
635	636	-
636	637	-
637	638	-
638	639	-
639	640	-
640	641	-
641	642	-
642	643	-
643	614	-
644	645	-
645	646	-
646	647	-
647	648	-
648	649	-
649	650	-
650	651	-
651	652	-
652	653	-
653	654	-
654	655	-
655	656	-
656	644	-
657	658	-
658	659	-
659	660	-
660	661	-
661	662	-
662	663	-
663	664	-
664	665	-
665	666	-
666	667	-



**Текстовое описание местоположения границ населенных пунктов,  
территориальных зон**

Прохождение границы		Описание прохождения границы
от точки	до точки	
1	2	3
667	668	-
668	669	-
669	670	-
670	671	-
671	657	-
672	673	-
673	674	-
674	675	-
675	676	-
676	677	-
677	678	-
678	679	-
679	680	-
680	681	-
681	682	-
682	683	-
683	672	-
684	685	-
685	686	-
686	687	-
687	688	-
688	689	-
689	690	-
690	691	-
691	692	-
692	693	-
693	694	-
694	695	-
695	696	-
696	697	-
697	698	-
698	699	-
699	684	-
700	701	-
701	702	-
702	703	-
703	704	-



**Текстовое описание местоположения границ населенных пунктов,  
территориальных зон**

Прохождение границы		Описание прохождения границы
от точки	до точки	
1	2	3
704	705	-
705	706	-
706	707	-
707	708	-
708	709	-
709	710	-
710	711	-
711	712	-
712	713	-
713	714	-
714	715	-
715	716	-
716	717	-
717	718	-
718	700	-
719	720	-
720	721	-
721	722	-
722	723	-
723	724	-
724	725	-
725	726	-
726	727	-
727	728	-
728	719	-
729	730	-
730	731	-
731	732	-
732	733	-
733	734	-
734	735	-
735	736	-
736	729	-
737	738	-
738	739	-
739	740	-
740	741	-



**Текстовое описание местоположения границ населенных пунктов,  
территориальных зон**

Прохождение границы		Описание прохождения границы
от точки	до точки	
1	2	3
741	742	-
742	743	-
743	744	-
744	745	-
745	746	-
746	737	-
747	748	-
748	749	-
749	750	-
750	751	-
751	752	-
752	747	-
753	754	-
754	755	-
755	756	-
756	757	-
757	758	-
758	753	-
759	760	-
760	761	-
761	762	-
762	759	-
763	764	-
764	765	-
765	766	-
766	767	-
767	763	-
768	769	-
769	770	-
770	771	-
771	768	-
772	773	-
773	774	-
774	775	-
775	776	-
776	777	-
777	772	-



**Текстовое описание местоположения границ населенных пунктов,  
территориальных зон**

Прохождение границы		Описание прохождения границы
от точки	до точки	
1	2	3
778	779	-
779	780	-
780	781	-
781	778	-
782	783	-
783	784	-
784	785	-
785	782	-
786	787	-
787	788	-
788	789	-
789	790	-
790	791	-
791	786	-
792	793	-
793	794	-
794	795	-
795	792	-
796	797	-
797	798	-
798	799	-
799	796	-
800	801	-
801	802	-
802	803	-
803	800	-
804	805	-
805	806	-
806	807	-
807	804	-
808	809	-
809	810	-
810	811	-
811	812	-
812	813	-
813	808	-
814	815	-



**Текстовое описание местоположения границ населенных пунктов,  
территориальных зон**

Прохождение границы		Описание прохождения границы
от точки	до точки	
1	2	3
815	816	-
816	817	-
817	818	-
818	819	-
819	820	-
820	821	-
821	822	-
822	823	-
823	824	-
824	825	-
825	814	-
826	827	-
827	828	-
828	829	-
829	830	-
830	831	-
831	826	-
832	833	-
833	834	-
834	835	-
835	836	-
836	832	-
837	838	-
838	839	-
839	840	-
840	841	-
841	842	-
842	843	-
843	837	-
844	845	-
845	846	-
846	847	-
847	848	-
848	849	-
849	844	-
850	851	-
851	852	-



**Текстовое описание местоположения границ населенных пунктов,  
территориальных зон**

Прохождение границы		Описание прохождения границы
от точки	до точки	
1	2	3
852	853	-
853	854	-
854	855	-
855	856	-
856	857	-
857	858	-
858	859	-
859	860	-
860	861	-
861	862	-
862	863	-
863	864	-
864	865	-
865	866	-
866	867	-
867	868	-
868	869	-
869	870	-
870	871	-
871	872	-
872	873	-
873	874	-
874	875	-
875	876	-
876	877	-
877	878	-
878	879	-
879	880	-
880	881	-
881	882	-
882	883	-
883	884	-
884	885	-
885	886	-
886	887	-
887	888	-
888	889	-



**Текстовое описание местоположения границ населенных пунктов,  
территориальных зон**

Прохождение границы		Описание прохождения границы
от точки	до точки	
1	2	3
889	890	-
890	891	-
891	892	-
892	893	-
893	850	-
894	895	-
895	896	-
896	897	-
897	898	-
898	899	-
899	900	-
900	901	-
901	902	-
902	903	-
903	904	-
904	905	-
905	906	-
906	907	-
907	908	-
908	909	-
909	910	-
910	911	-
911	912	-
912	913	-
913	914	-
914	915	-
915	916	-
916	917	-
917	918	-
918	919	-
919	920	-
920	921	-
921	922	-
922	923	-
923	924	-
924	925	-
925	926	-



**Текстовое описание местоположения границ населенных пунктов,  
территориальных зон**

Прохождение границы		Описание прохождения границы
от точки	до точки	
1	2	3
926	927	-
927	928	-
928	929	-
929	894	-
930	931	-
931	932	-
932	933	-
933	934	-
934	935	-
935	936	-
936	937	-
937	938	-
938	939	-
939	940	-
940	941	-
941	942	-
942	943	-
943	944	-
944	945	-
945	946	-
946	947	-
947	948	-
948	949	-
949	950	-
950	951	-
951	952	-
952	953	-
953	954	-
954	955	-
955	956	-
956	957	-
957	958	-
958	959	-
959	960	-
960	961	-
961	962	-
962	963	-



**Текстовое описание местоположения границ населенных пунктов,  
территориальных зон**

Прохождение границы		Описание прохождения границы
от точки	до точки	
1	2	3
963	964	-
964	965	-
965	966	-
966	967	-
967	968	-
968	930	-
969	970	-
970	971	-
971	972	-
972	973	-
973	974	-
974	975	-
975	976	-
976	977	-
977	978	-
978	979	-
979	980	-
980	981	-
981	982	-
982	983	-
983	984	-
984	985	-
985	986	-
986	987	-
987	988	-
988	989	-
989	990	-
990	991	-
991	992	-
992	993	-
993	994	-
994	995	-
995	996	-
996	997	-
997	998	-
998	999	-
999	1000	-



**Текстовое описание местоположения границ населенных пунктов,  
территориальных зон**

Прохождение границы		Описание прохождения границы
от точки	до точки	
1	2	
1000	1001	-
1001	1002	-
1002	1003	-
1003	1004	-
1004	1005	-
1005	1006	-
1006	1007	-
1007	969	-
1008	1009	-
1009	1010	-
1010	1011	-
1011	1012	-
1012	1013	-
1013	1014	-
1014	1015	-
1015	1016	-
1016	1017	-
1017	1018	-
1018	1019	-
1019	1020	-
1020	1021	-
1021	1022	-
1022	1023	-
1023	1024	-
1024	1025	-
1025	1026	-
1026	1027	-
1027	1028	-
1028	1029	-
1029	1030	-
1030	1031	-
1031	1032	-
1032	1033	-
1033	1008	-
1034	1035	-
1035	1036	-
1036	1037	-



**Текстовое описание местоположения границ населенных пунктов,  
территориальных зон**

Прохождение границы		Описание прохождения границы
от точки	до точки	
1	2	3
1037	1038	-
1038	1039	-
1039	1040	-
1040	1041	-
1041	1042	-
1042	1034	-
1043	1044	-
1044	1045	-
1045	1046	-
1046	1047	-
1047	1048	-
1048	1049	-
1049	1050	-
1050	1051	-
1051	1052	-
1052	1053	-
1053	1054	-
1054	1055	-
1055	1056	-
1056	1057	-
1057	1058	-
1058	1059	-
1059	1060	-
1060	1061	-
1061	1062	-
1062	1063	-
1063	1064	-
1064	1065	-
1065	1066	-
1066	1067	-
1067	1068	-
1068	1069	-
1069	1070	-
1070	1071	-
1071	1072	-
1072	1073	-
1073	1074	-



**Текстовое описание местоположения границ населенных пунктов,  
территориальных зон**

Прохождение границы		Описание прохождения границы
от точки	до точки	
1	2	3
1074	1075	-
1075	1076	-
1076	1077	-
1077	1078	-
1078	1079	-
1079	1080	-
1080	1081	-
1081	1082	-
1082	1083	-
1083	1084	-
1084	1085	-
1085	1086	-
1086	1087	-
1087	1043	-
1088	1089	-
1089	1090	-
1090	1091	-
1091	1092	-
1092	1093	-
1093	1094	-
1094	1095	-
1095	1096	-
1096	1097	-
1097	1098	-
1098	1099	-
1099	1100	-
1100	1101	-
1101	1102	-
1102	1103	-
1103	1088	-
1104	1105	-
1105	1106	-
1106	1107	-
1107	1108	-
1108	1109	-
1109	1110	-
1110	1111	-



**Текстовое описание местоположения границ населенных пунктов,  
территориальных зон**

Прохождение границы		Описание прохождения границы
от точки	до точки	
1	2	3
1111	1112	-
1112	1113	-
1113	1114	-
1114	1115	-
1115	1116	-
1116	1117	-
1117	1118	-
1118	1119	-
1119	1120	-
1120	1121	-
1121	1122	-
1122	1123	-
1123	1124	-
1124	1125	-
1125	1126	-
1126	1127	-
1127	1128	-
1128	1129	-
1129	1130	-
1130	1131	-
1131	1132	-
1132	1133	-
1133	1104	-
1134	1135	-
1135	1136	-
1136	1137	-
1137	1138	-
1138	1139	-
1139	1140	-
1140	1141	-
1141	1142	-
1142	1143	-
1143	1144	-
1144	1145	-
1145	1146	-
1146	1147	-
1147	1148	-



**Текстовое описание местоположения границ населенных пунктов,  
территориальных зон**

Прохождение границы		Описание прохождения границы
от точки	до точки	
1	2	
1148	1134	-
1149	1150	-
1150	1151	-
1151	1152	-
1152	1153	-
1153	1154	-
1154	1155	-
1155	1156	-
1156	1157	-
1157	1158	-
1158	1159	-
1159	1160	-
1160	1161	-
1161	1162	-
1162	1163	-
1163	1164	-
1164	1149	-
1165	1166	-
1166	1167	-
1167	1168	-
1168	1169	-
1169	1170	-
1170	1171	-
1171	1172	-
1172	1173	-
1173	1174	-
1174	1175	-
1175	1176	-
1176	1165	-