



КОМИТЕТ ГРАДОСТРОИТЕЛЬНОЙ ПОЛИТИКИ  
ЛЕНИНГРАДСКОЙ ОБЛАСТИ

ПРИКАЗ

от 09 сентября 2022 года № 128

**О внесении изменений в правила землепользования и застройки  
Лодейнопольского городского поселения Лодейнопольского  
муниципального района Ленинградской области**

В соответствии со статьями 32 и 33 Градостроительного кодекса Российской Федерации, пунктом 1 части 2 статьи 1 областного закона от 7 июля 2014 года № 45-оз «О перераспределении полномочий в области градостроительной деятельности между органами государственной власти Ленинградской области и органами местного самоуправления Ленинградской области», постановлением Правительства Ленинградской области от 5 апреля 2022 года № 203 «Об установлении случаев утверждения в Ленинградской области в 2022 году генеральных планов, правил землепользования и застройки, проектов планировки территории, проектов межевания территории, изменений в генеральные планы, правила землепользования и застройки, проекты планировки территории, проекты межевания территории без проведения общественных обсуждений или публичных слушаний» (с изменениями), пунктом 2.13 Положения о Комитете градостроительной политики Ленинградской области, утвержденного постановлением Правительства Ленинградской области от 9 сентября 2019 года № 421, приказываю:

внести в правила землепользования и застройки Лодейнопольского городского поселения Лодейнопольского муниципального района Ленинградской области, утвержденные приказом Комитета градостроительной политики Ленинградской области от 26.03.2021 № 32, согласно приложению к настоящему приказу.

Председатель комитета

И.Я.Кулаков



Приложение  
к приказу Комитета  
градостроительной политики  
Ленинградской области  
от 09 сентября 2022 года № 128

1. На карте градостроительного зонирования изменить границы территориальной зоны И.1-1 «Зона инженерной инфраструктуры».

2. На карте зон с особыми условиями использования территории изменить границы зоны с особыми условиями использования территории Н-4 «Охранная зона объектов электроэнергетики (объектов электросетевого хозяйства и объектов по производству электрической энергии)».

3. Внести изменения в приложение к правилам землепользования и застройки Лудейнопольского городского поселения Лудейнопольского муниципального района Ленинградской области «Сведения о границах территориальных зон» в части описания местоположения границы территориальной зоны И.1-1 «Зона инженерной инфраструктуры».







# Изменения в правила землепользования и застройки Лодейнопольского городского поселения Лодейнопольского муниципального района Ленинградской области

## Карта градостроительного зонирования Фрагмент 1 город Лодейное Поле Масштаб 1:5000

ФРАГМЕНТ



Масштаб 1:2000

**Условные обозначения:**

**территориальные зоны:**

**жилая жилая:**

- Ж.1 зона застройки индивидуальными жилыми домами
- Ж.2 зона застройки многоквартирными жилыми домами
- Ж.3 зона застройки среднеплотными жилыми домами (до 3-х этажей, включая мансарды)

**общественно-деловые зоны:**

- О.1 зона общественных деловых застроек
- О.2 зона функциональных зон общественно-деловых застроек

**индустриальные зоны:**

- И.1 зона размещения объектов промышленного назначения в границах объектов
- И.2 зона размещения объектов промышленного назначения в границах объектов
- И.3 зона размещения объектов коммунального назначения в границах объектов

**зоны сельскохозяйственного использования:**

- СХ.1 зона административных маломерных объединений граждан
- СХ.2 зона административных маломерных объединений граждан
- СХ.3 зона административных маломерных объединений граждан
- СХ.4 зона сельскохозяйственного использования
- СХ.5 зона сельскохозяйственного использования

**зоны рекреационного назначения:**

- Р.1 зона рекреационной территории общего пользования (парки, скверы, бульвары)
- Р.2 зона рекреации

**зоны инженерной инфраструктуры:**

- И.1 зона инженерной инфраструктуры
- И.1 зона инженерной инфраструктуры

**зоны транспортной инфраструктуры:**

- Т.1 зона объектов автомобильного транспорта
- Т.2 зона объектов автомобильного транспорта
- Т.3 зона объектов автомобильного транспорта
- Т.4 зона объектов водного транспорта
- Т.5 зона объектов водного транспорта

**зоны специального назначения:**

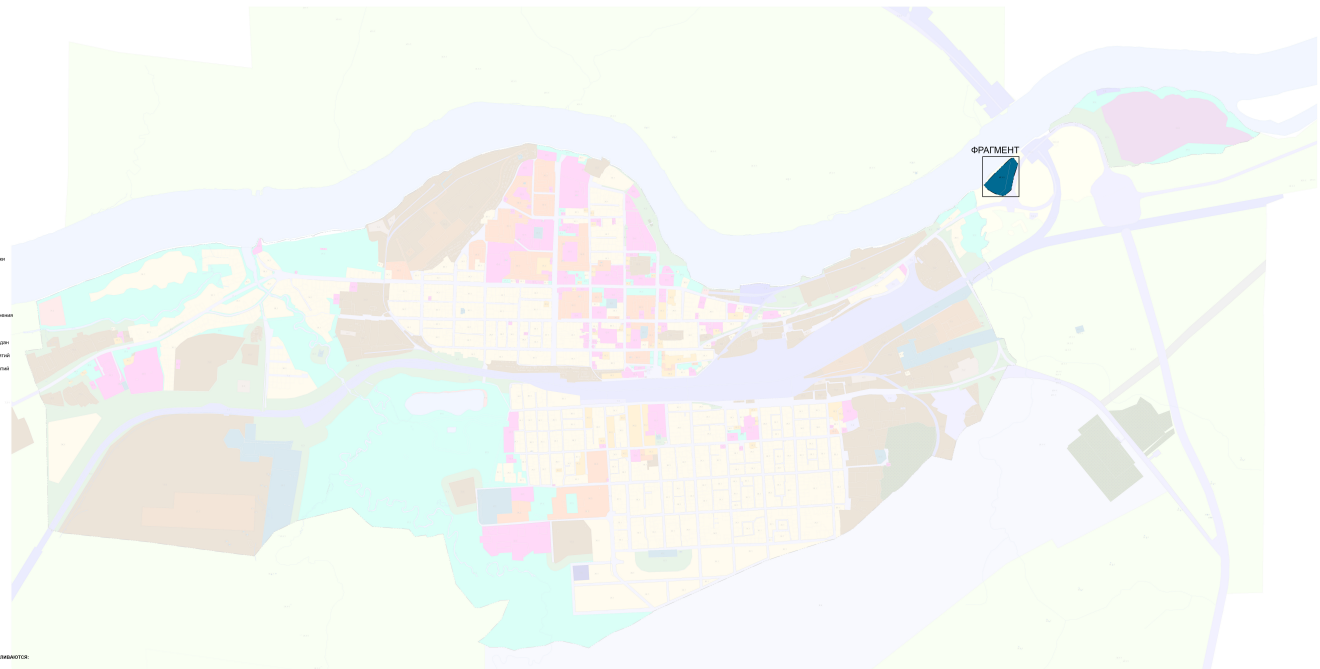
- С.1 зона озеленения
- С.3 зона озеленения территории городского назначения

**зоны режимных территорий:**

- К.8 зона режимных территорий

**территории для которых градостроительные регламенты не устанавливаются:**

- земли сельскохозяйственного назначения
- земли лесного фонда
- земли особо охраняемых территорий и объектов
- земли водного фонда



ФРАГМЕНТ











Приложение  
к правилам землепользования и застройки  
Лодейнопольского городского поселения  
Лодейнопольского муниципального района  
Ленинградской области

Сведения о границах территориальных зон

# ОПИСАНИЕ МЕСТОПОЛОЖЕНИЯ ГРАНИЦ

## Зона инженерной инфраструктуры

(наименование объекта, местоположение границ которого описано (далее - объект))

### Раздел 1

#### Сведения об объекте

№ п/п	Характеристики объекта	Описание характеристик
1	2	3
1.	Местоположение объекта	Ленинградская область, район Лодейнопольский
2.	Площадь объекта +/- величина погрешности определения площади (P +/- Дельта P)	289453 +/- 9415 м <sup>2</sup>
3.	Иные характеристики объекта	-

## Раздел 2

### Сведения о местоположении границ объекта

1. Система координат -

2. Сведения о характерных точках границ объекта

Обозначение характерных точек границ	Координаты, м		Метод определения координат характерной точки	Средняя квадратическая погрешность положения характерной точки (Mt), м	Описание обозначения точки на местности (при наличии)
	X	Y			
1	2	3	4	5	6
-	-	-	-	-	-

3. Сведения о характерных точках части (частей) границы объекта

Обозначение характерных точек части границы	Координаты, м		Метод определения координат характерной точки	Средняя квадратическая погрешность положения характерной точки (Mt), м	Описание обозначения точки на местности (при наличии)
	X	Y			
1	2	3	4	5	6
-	-	-	-	-	-



### Раздел 3

#### Сведения о местоположении измененных (уточненных) границ объекта

1. Система координат МСК 47 зона 3

2. Сведения о характерных точках границ объекта

Обозначение характерных точек границ	Существующие координаты, м		Измененные (уточненные) координаты, м		Метод определения координат характерной точки	Средняя квадратическая погрешность положения характерной точки (Mt), м	Описание обозначения точки на местности (при наличии)
	X	Y	X	Y			
1	2	3	4	5	6	7	8
1	-	-	501994.87	3211946.47	Картометрический метод	5.0	-
2	-	-	501973.00	3211933.78	Картометрический метод	5.0	-
3	-	-	501983.77	3211915.24	Картометрический метод	5.0	-
4	-	-	502000.78	3211909.69	Картометрический метод	5.0	-
5	-	-	502002.02	3211910.41	Картометрический метод	5.0	-
6	-	-	502005.63	3211927.93	Картометрический метод	5.0	-
1	-	-	501994.87	3211946.47	Картометрический метод	5.0	-
7	-	-	502013.55	3211903.75	Картометрический метод	5.0	-
8	-	-	502008.43	3211900.63	Картометрический метод	5.0	-
9	-	-	502012.85	3211893.37	Картометрический метод	5.0	-
10	-	-	502017.97	3211896.50	Картометрический метод	5.0	-
7	-	-	502013.55	3211903.75	Картометрический метод	5.0	-
11	-	-	502022.59	3211883.24	Картометрический метод	5.0	-
12	-	-	502017.46	3211880.13	Картометрический метод	5.0	-
13	-	-	502021.87	3211872.87	Картометрический метод	5.0	-
14	-	-	502027.00	3211875.98	Картометрический метод	5.0	-
11	-	-	502022.59	3211883.24	Картометрический метод	5.0	-
15	-	-	502210.71	3212079.11	Картометрический метод	5.0	-
16	-	-	502208.46	3212077.86	Картометрический метод	5.0	-
17	-	-	502213.59	3212068.62	Картометрический метод	5.0	-
18	-	-	502215.83	3212069.86	Картометрический метод	5.0	-
15	-	-	502210.71	3212079.11	Картометрический метод	5.0	-

2. Сведения о характерных точках границ объекта							
Обозначение характерных точек границ	Существующие координаты, м		Измененные (уточненные) координаты, м		Метод определения координат характерной точки	Средняя квадратическая погрешность положения характерной точки (Mt), м	Описание обозначения точки на местности (при наличии)
	X	Y	X	Y			
1	2	3	4	5	6	7	8
19	-	-	502263.68	3212064.90	Картометрический метод	5.0	-
20	-	-	502259.43	3212062.18	Картометрический метод	5.0	-
21	-	-	502264.03	3212055.00	Картометрический метод	5.0	-
22	-	-	502268.28	3212057.71	Картометрический метод	5.0	-
19	-	-	502263.68	3212064.90	Картометрический метод	5.0	-
23	-	-	502273.64	3212044.95	Картометрический метод	5.0	-
24	-	-	502269.40	3212042.22	Картометрический метод	5.0	-
25	-	-	502274.04	3212035.05	Картометрический метод	5.0	-
26	-	-	502278.27	3212037.79	Картометрический метод	5.0	-
23	-	-	502273.64	3212044.95	Картометрический метод	5.0	-
27	-	-	502512.51	3212225.13	Картометрический метод	5.0	-
28	-	-	502508.27	3212222.41	Картометрический метод	5.0	-
29	-	-	502512.89	3212215.23	Картометрический метод	5.0	-
30	-	-	502517.13	3212217.95	Картометрический метод	5.0	-
27	-	-	502512.51	3212225.13	Картометрический метод	5.0	-
31	-	-	502522.53	3212205.14	Картометрический метод	5.0	-
32	-	-	502518.28	3212202.42	Картометрический метод	5.0	-
33	-	-	502522.80	3212195.24	Картометрический метод	5.0	-
34	-	-	502527.13	3212197.95	Картометрический метод	5.0	-
31	-	-	502522.53	3212205.14	Картометрический метод	5.0	-
35	-	-	502529.21	3212284.07	Картометрический метод	5.0	-
36	-	-	502526.98	3212282.80	Картометрический метод	5.0	-
37	-	-	502532.22	3212273.62	Картометрический метод	5.0	-
38	-	-	502534.45	3212274.89	Картометрический метод	5.0	-
35	-	-	502529.21	3212284.07	Картометрический метод	5.0	-

2. Сведения о характерных точках границ объекта							
Обозначение характерных точек границ	Существующие координаты, м		Измененные (уточненные) координаты, м		Метод определения координат характерной точки	Средняя квадратическая погрешность положения характерной точки (Mt), м	Описание обозначения точки на местности (при наличии)
	X	Y	X	Y			
1	2	3	4	5	6	7	8
39	-	-	502765.93	3212388.30	Картометрический метод	5.0	-
40	-	-	502761.69	3212385.58	Картометрический метод	5.0	-
41	-	-	502766.31	3212378.40	Картометрический метод	5.0	-
42	-	-	502770.55	3212381.12	Картометрический метод	5.0	-
39	-	-	502765.93	3212388.30	Картометрический метод	5.0	-
43	-	-	502775.96	3212368.28	Картометрический метод	5.0	-
44	-	-	502771.72	3212365.56	Картометрический метод	5.0	-
45	-	-	502776.34	3212358.37	Картометрический метод	5.0	-
46	-	-	502780.58	3212361.09	Картометрический метод	5.0	-
43	-	-	502775.96	3212368.28	Картометрический метод	5.0	-
47	-	-	502856.39	3212494.50	Картометрический метод	5.0	-
48	-	-	502854.25	3212493.07	Картометрический метод	5.0	-
49	-	-	502860.14	3212484.29	Картометрический метод	5.0	-
50	-	-	502862.28	3212485.73	Картометрический метод	5.0	-
47	-	-	502856.39	3212494.50	Картометрический метод	5.0	-
51	-	-	503018.08	3212550.66	Картометрический метод	5.0	-
52	-	-	503013.85	3212547.92	Картометрический метод	5.0	-
53	-	-	503018.48	3212540.76	Картометрический метод	5.0	-
54	-	-	503022.71	3212543.50	Картометрический метод	5.0	-
51	-	-	503018.08	3212550.66	Картометрический метод	5.0	-
55	-	-	503028.14	3212530.61	Картометрический метод	5.0	-
56	-	-	503023.91	3212527.88	Картометрический метод	5.0	-
57	-	-	503028.52	3212520.70	Картометрический метод	5.0	-
58	-	-	503032.76	3212523.42	Картометрический метод	5.0	-
55	-	-	503028.14	3212530.61	Картометрический метод	5.0	-



## 2. Сведения о характерных точках границ объекта

Обозначение характерных точек границ	Существующие координаты, м		Измененные (уточненные) координаты, м		Метод определения координат характерной точки	Средняя квадратическая погрешность положения характерной точки (Mt), м	Описание обозначения точки на местности (при наличии)
	X	Y	X	Y			
1	2	3	4	5	6	7	8
59	-	-	503197.83	3212714.45	Картометрический метод	5.0	-
60	-	-	503195.74	3212712.95	Картометрический метод	5.0	-
61	-	-	503201.91	3212704.37	Картометрический метод	5.0	-
62	-	-	503204.00	3212705.87	Картометрический метод	5.0	-
59	-	-	503197.83	3212714.45	Картометрический метод	5.0	-
63	-	-	503274.42	3212715.71	Картометрический метод	5.0	-
64	-	-	503270.18	3212712.98	Картометрический метод	5.0	-
65	-	-	503274.82	3212705.81	Картометрический метод	5.0	-
66	-	-	503279.05	3212708.55	Картометрический метод	5.0	-
63	-	-	503274.42	3212715.71	Картометрический метод	5.0	-
67	-	-	503284.51	3212695.61	Картометрический метод	5.0	-
68	-	-	503280.27	3212692.89	Картометрический метод	5.0	-
69	-	-	503284.89	3212685.71	Картометрический метод	5.0	-
70	-	-	503289.13	3212688.43	Картометрический метод	5.0	-
67	-	-	503284.51	3212695.61	Картометрический метод	5.0	-
71	-	-	503504.69	3212911.72	Картометрический метод	5.0	-
72	-	-	503502.50	3212910.39	Картометрический метод	5.0	-
73	-	-	503507.98	3212901.35	Картометрический метод	5.0	-
74	-	-	503510.17	3212902.68	Картометрический метод	5.0	-
71	-	-	503504.69	3212911.72	Картометрический метод	5.0	-
75	-	-	503510.43	3212867.68	Картометрический метод	5.0	-
76	-	-	503506.19	3212864.96	Картометрический метод	5.0	-
77	-	-	503510.81	3212857.77	Картометрический метод	5.0	-
78	-	-	503515.05	3212860.49	Картометрический метод	5.0	-
75	-	-	503510.43	3212867.68	Картометрический метод	5.0	-

## 2. Сведения о характерных точках границ объекта

Обозначение характерных точек границ	Существующие координаты, м		Измененные (уточненные) координаты, м		Метод определения координат характерной точки	Средняя квадратическая погрешность положения характерной точки (Mt), м	Описание обозначения точки на местности (при наличии)
	X	Y	X	Y			
1	2	3	4	5	6	7	8
79	-	-	503520.53	3212847.53	Картометрический метод	5.0	-
80	-	-	503516.29	3212844.80	Картометрический метод	5.0	-
81	-	-	503520.93	3212837.63	Картометрический метод	5.0	-
82	-	-	503525.16	3212840.37	Картометрический метод	5.0	-
79	-	-	503520.53	3212847.53	Картометрический метод	5.0	-
83	-	-	503733.16	3213081.03	Картометрический метод	5.0	-
84	-	-	503729.55	3213063.50	Картометрический метод	5.0	-
85	-	-	503740.31	3213044.97	Картометрический метод	5.0	-
86	-	-	503762.18	3213057.66	Картометрический метод	5.0	-
87	-	-	503751.41	3213076.20	Картометрический метод	5.0	-
88	-	-	503734.40	3213081.75	Картометрический метод	5.0	-
83	-	-	503733.16	3213081.03	Картометрический метод	5.0	-
89	-	-	503768.70	3213033.90	Картометрический метод	5.0	-
90	-	-	503763.61	3213030.73	Картометрический метод	5.0	-
91	-	-	503768.10	3213023.51	Картометрический метод	5.0	-
92	-	-	503773.19	3213026.68	Картометрический метод	5.0	-
89	-	-	503768.70	3213033.90	Картометрический метод	5.0	-
93	-	-	503777.35	3213012.78	Картометрический метод	5.0	-
94	-	-	503772.26	3213009.59	Картометрический метод	5.0	-
95	-	-	503776.77	3213002.39	Картометрический метод	5.0	-
96	-	-	503781.86	3213005.57	Картометрический метод	5.0	-
93	-	-	503777.35	3213012.78	Картометрический метод	5.0	-
97	-	-	504002.40	3213186.57	Картометрический метод	5.0	-
98	-	-	504000.17	3213185.30	Картометрический метод	5.0	-
99	-	-	504005.40	3213176.11	Картометрический метод	5.0	-

## 2. Сведения о характерных точках границ объекта

Обозначение характерных точек границ	Существующие координаты, м		Измененные (уточненные) координаты, м		Метод определения координат характерной точки	Средняя квадратическая погрешность положения характерной точки (Mt), м	Описание обозначения точки на местности (при наличии)
	X	Y	X	Y			
1	2	3	4	5	6	7	8
100	-	-	504007.63	3213177.39	Картометрический метод	5.0	-
97	-	-	504002.40	3213186.57	Картометрический метод	5.0	-
101	-	-	504043.30	3213162.46	Картометрический метод	5.0	-
102	-	-	504038.74	3213160.31	Картометрический метод	5.0	-
103	-	-	504042.39	3213152.60	Картометрический метод	5.0	-
104	-	-	504046.95	3213154.75	Картометрический метод	5.0	-
101	-	-	504043.30	3213162.46	Картометрический метод	5.0	-
105	-	-	504051.13	3213140.71	Картометрический метод	5.0	-
106	-	-	504046.56	3213138.57	Картометрический метод	5.0	-
107	-	-	504050.17	3213130.84	Картометрический метод	5.0	-
108	-	-	504054.74	3213132.98	Картометрический метод	5.0	-
105	-	-	504051.13	3213140.71	Картометрический метод	5.0	-
109	-	-	504286.46	3213276.60	Картометрический метод	5.0	-
110	-	-	504281.90	3213274.47	Картометрический метод	5.0	-
111	-	-	504285.53	3213266.73	Картометрический метод	5.0	-
112	-	-	504290.09	3213268.87	Картометрический метод	5.0	-
109	-	-	504286.46	3213276.60	Картометрический метод	5.0	-
113	-	-	504294.36	3213254.68	Картометрический метод	5.0	-
114	-	-	504289.79	3213252.55	Картометрический метод	5.0	-
115	-	-	504293.40	3213244.81	Картометрический метод	5.0	-
116	-	-	504297.97	3213246.94	Картометрический метод	5.0	-
113	-	-	504294.36	3213254.68	Картометрический метод	5.0	-
117	-	-	504353.34	3213351.29	Картометрический метод	5.0	-
118	-	-	504350.93	3213350.39	Картометрический метод	5.0	-
119	-	-	504354.62	3213340.49	Картометрический метод	5.0	-



## 2. Сведения о характерных точках границ объекта

Обозначение характерных точек границ	Существующие координаты, м		Измененные (уточненные) координаты, м		Метод определения координат характерной точки	Средняя квадратическая погрешность положения характерной точки (Mt), м	Описание обозначения точки на местности (при наличии)
	X	Y	X	Y			
1	2	3	4	5	6	7	8
120	-	-	504357.03	3213341.38	Картометрический метод	5.0	-
117	-	-	504353.34	3213351.29	Картометрический метод	5.0	-
121	-	-	504554.82	3213402.56	Картометрический метод	5.0	-
122	-	-	504550.26	3213400.41	Картометрический метод	5.0	-
123	-	-	504553.89	3213392.69	Картометрический метод	5.0	-
124	-	-	504558.45	3213394.84	Картометрический метод	5.0	-
121	-	-	504554.82	3213402.56	Картометрический метод	5.0	-
125	-	-	504562.80	3213380.46	Картометрический метод	5.0	-
126	-	-	504558.23	3213378.32	Картометрический метод	5.0	-
127	-	-	504561.84	3213370.59	Картометрический метод	5.0	-
128	-	-	504566.41	3213372.73	Картометрический метод	5.0	-
125	-	-	504562.80	3213380.46	Картометрический метод	5.0	-
129	-	-	504690.25	3213509.13	Картометрический метод	5.0	-
130	-	-	504687.86	3213508.20	Картометрический метод	5.0	-
131	-	-	504691.69	3213498.35	Картометрический метод	5.0	-
132	-	-	504694.09	3213499.28	Картометрический метод	5.0	-
129	-	-	504690.25	3213509.13	Картометрический метод	5.0	-
133	-	-	504804.98	3213519.99	Картометрический метод	5.0	-
134	-	-	504800.42	3213517.85	Картометрический метод	5.0	-
135	-	-	504804.06	3213510.13	Картометрический метод	5.0	-
136	-	-	504808.62	3213512.27	Картометрический метод	5.0	-
133	-	-	504804.98	3213519.99	Картометрический метод	5.0	-
137	-	-	504813.05	3213497.72	Картометрический метод	5.0	-
138	-	-	504808.48	3213495.58	Картометрический метод	5.0	-
139	-	-	504812.09	3213487.85	Картометрический метод	5.0	-

## 2. Сведения о характерных точках границ объекта

Обозначение характерных точек границ	Существующие координаты, м		Измененные (уточненные) координаты, м		Метод определения координат характерной точки	Средняя квадратическая погрешность положения характерной точки (Mt), м	Описание обозначения точки на местности (при наличии)
	X	Y	X	Y			
1	2	3	4	5	6	7	8
140	-	-	504816.66	3213489.99	Картометрический метод	5.0	-
137	-	-	504813.05	3213497.72	Картометрический метод	5.0	-
141	-	-	505066.34	3213686.10	Картометрический метод	5.0	-
142	-	-	505064.06	3213684.92	Картометрический метод	5.0	-
143	-	-	505068.89	3213675.52	Картометрический метод	5.0	-
144	-	-	505071.18	3213676.69	Картометрический метод	5.0	-
141	-	-	505066.34	3213686.10	Картометрический метод	5.0	-
145	-	-	505083.33	3213650.66	Картометрический метод	5.0	-
146	-	-	505078.77	3213648.51	Картометрический метод	5.0	-
147	-	-	505082.42	3213640.79	Картометрический метод	5.0	-
148	-	-	505086.98	3213642.94	Картометрический метод	5.0	-
145	-	-	505083.33	3213650.66	Картометрический метод	5.0	-
149	-	-	505091.47	3213628.19	Картометрический метод	5.0	-
150	-	-	505086.91	3213626.04	Картометрический метод	5.0	-
151	-	-	505090.56	3213618.32	Картометрический метод	5.0	-
152	-	-	505095.12	3213620.47	Картометрический метод	5.0	-
149	-	-	505091.47	3213628.19	Картометрический метод	5.0	-
153	-	-	505354.45	3213777.91	Картометрический метод	5.0	-
154	-	-	505349.88	3213775.78	Картометрический метод	5.0	-
155	-	-	505353.49	3213768.04	Картометрический метод	5.0	-
156	-	-	505358.06	3213770.17	Картометрический метод	5.0	-
153	-	-	505354.45	3213777.91	Картометрический метод	5.0	-
157	-	-	505362.67	3213755.25	Картометрический метод	5.0	-
158	-	-	505358.11	3213753.11	Картометрический метод	5.0	-
159	-	-	505361.74	3213745.39	Картометрический метод	5.0	-

## 2. Сведения о характерных точках границ объекта

Обозначение характерных точек границ	Существующие координаты, м		Измененные (уточненные) координаты, м		Метод определения координат характерной точки	Средняя квадратическая погрешность положения характерной точки (Mt), м	Описание обозначения точки на местности (при наличии)
	X	Y	X	Y			
1	2	3	4	5	6	7	8
160	-	-	505366.30	3213747.53	Картометрический метод	5.0	-
157	-	-	505362.67	3213755.25	Картометрический метод	5.0	-
161	-	-	505426.82	3213854.97	Картометрический метод	5.0	-
162	-	-	505424.45	3213853.98	Картометрический метод	5.0	-
163	-	-	505428.54	3213844.23	Картометрический метод	5.0	-
164	-	-	505430.91	3213845.23	Картометрический метод	5.0	-
161	-	-	505426.82	3213854.97	Картометрический метод	5.0	-
165	-	-	505615.93	3213900.65	Картометрический метод	5.0	-
166	-	-	505611.37	3213898.52	Картометрический метод	5.0	-
167	-	-	505614.98	3213890.78	Картометрический метод	5.0	-
168	-	-	505619.54	3213892.91	Картометрический метод	5.0	-
165	-	-	505615.93	3213900.65	Картометрический метод	5.0	-
169	-	-	505624.25	3213877.83	Картометрический метод	5.0	-
170	-	-	505619.69	3213875.70	Картометрический метод	5.0	-
171	-	-	505623.30	3213867.96	Картометрический метод	5.0	-
172	-	-	505627.86	3213870.09	Картометрический метод	5.0	-
169	-	-	505624.25	3213877.83	Картометрический метод	5.0	-
173	-	-	505767.40	3214014.81	Картометрический метод	5.0	-
174	-	-	505765.01	3214013.88	Картометрический метод	5.0	-
175	-	-	505768.84	3214004.03	Картометрический метод	5.0	-
176	-	-	505771.24	3214004.96	Картометрический метод	5.0	-
173	-	-	505767.40	3214014.81	Картометрический метод	5.0	-
177	-	-	505868.92	3214019.41	Картометрический метод	5.0	-
178	-	-	505864.36	3214017.26	Картометрический метод	5.0	-
179	-	-	505868.00	3214009.54	Картометрический метод	5.0	-

## 2. Сведения о характерных точках границ объекта

Обозначение характерных точек границ	Существующие координаты, м		Измененные (уточненные) координаты, м		Метод определения координат характерной точки	Средняя квадратическая погрешность положения характерной точки (Mt), м	Описание обозначения точки на местности (при наличии)
	X	Y	X	Y			
1	2	3	4	5	6	7	8
180	-	-	505872.56	3214011.69	Картометрический метод	5.0	-
177	-	-	505868.92	3214019.41	Картометрический метод	5.0	-
181	-	-	505877.31	3213996.41	Картометрический метод	5.0	-
182	-	-	505872.75	3213994.26	Картометрический метод	5.0	-
183	-	-	505876.40	3213986.55	Картометрический метод	5.0	-
184	-	-	505880.96	3213988.70	Картометрический метод	5.0	-
181	-	-	505877.31	3213996.41	Картометрический метод	5.0	-
185	-	-	506108.85	3214174.90	Картометрический метод	5.0	-
186	-	-	506106.46	3214173.95	Картометрический метод	5.0	-
187	-	-	506110.36	3214164.13	Картометрический метод	5.0	-
188	-	-	506112.75	3214165.08	Картометрический метод	5.0	-
185	-	-	506108.85	3214174.90	Картометрический метод	5.0	-
189	-	-	506128.12	3214141.09	Картометрический метод	5.0	-
190	-	-	506123.56	3214138.94	Картометрический метод	5.0	-
191	-	-	506127.21	3214131.22	Картометрический метод	5.0	-
192	-	-	506131.77	3214133.37	Картометрический метод	5.0	-
189	-	-	506128.12	3214141.09	Картометрический метод	5.0	-
193	-	-	506136.62	3214117.91	Картометрический метод	5.0	-
194	-	-	506132.06	3214115.76	Картометрический метод	5.0	-
195	-	-	506135.69	3214108.04	Картометрический метод	5.0	-
196	-	-	506140.25	3214110.19	Картометрический метод	5.0	-
193	-	-	506136.62	3214117.91	Картометрический метод	5.0	-
197	-	-	506407.65	3214272.48	Картометрический метод	5.0	-
198	-	-	506402.40	3214269.58	Картометрический метод	5.0	-
199	-	-	506406.50	3214262.14	Картометрический метод	5.0	-

## 2. Сведения о характерных точках границ объекта

Обозначение характерных точек границ	Существующие координаты, м		Измененные (уточненные) координаты, м		Метод определения координат характерной точки	Средняя квадратическая погрешность положения характерной точки (Mt), м	Описание обозначения точки на местности (при наличии)
	X	Y	X	Y			
1	2	3	4	5	6	7	8
200	-	-	506411.75	3214265.03	Картометрический метод	5.0	-
197	-	-	506407.65	3214272.48	Картометрический метод	5.0	-
201	-	-	506417.77	3214249.85	Картометрический метод	5.0	-
202	-	-	506412.51	3214246.95	Картометрический метод	5.0	-
203	-	-	506416.60	3214239.51	Картометрический метод	5.0	-
204	-	-	506421.86	3214242.40	Картометрический метод	5.0	-
201	-	-	506417.77	3214249.85	Картометрический метод	5.0	-
205	-	-	506492.91	3214358.75	Картометрический метод	5.0	-
206	-	-	506490.64	3214357.54	Картометрический метод	5.0	-
207	-	-	506495.62	3214348.21	Картометрический метод	5.0	-
208	-	-	506497.89	3214349.42	Картометрический метод	5.0	-
205	-	-	506492.91	3214358.75	Картометрический метод	5.0	-
209	-	-	506668.11	3214402.66	Картометрический метод	5.0	-
210	-	-	506663.60	3214400.41	Картометрический метод	5.0	-
211	-	-	506667.42	3214392.76	Картометрический метод	5.0	-
212	-	-	506671.93	3214395.01	Картометрический метод	5.0	-
209	-	-	506668.11	3214402.66	Картометрический метод	5.0	-
213	-	-	506677.05	3214379.69	Картометрический метод	5.0	-
214	-	-	506672.54	3214377.45	Картометрический метод	5.0	-
215	-	-	506676.35	3214369.81	Картометрический метод	5.0	-
216	-	-	506680.86	3214372.06	Картометрический метод	5.0	-
213	-	-	506677.05	3214379.69	Картометрический метод	5.0	-
217	-	-	506816.87	3214520.79	Картометрический метод	5.0	-
218	-	-	506814.60	3214519.57	Картометрический метод	5.0	-
219	-	-	506819.61	3214510.26	Картометрический метод	5.0	-



## 2. Сведения о характерных точках границ объекта

Обозначение характерных точек границ	Существующие координаты, м		Измененные (уточненные) координаты, м		Метод определения координат характерной точки	Средняя квадратическая погрешность положения характерной точки (Mt), м	Описание обозначения точки на местности (при наличии)
	X	Y	X	Y			
1	2	3	4	5	6	7	8
220	-	-	506821.87	3214511.48	Картометрический метод	5.0	-
217	-	-	506816.87	3214520.79	Картометрический метод	5.0	-
221	-	-	506928.97	3214533.13	Картометрический метод	5.0	-
222	-	-	506924.46	3214530.89	Картометрический метод	5.0	-
223	-	-	506928.27	3214523.25	Картометрический метод	5.0	-
224	-	-	506932.78	3214525.50	Картометрический метод	5.0	-
221	-	-	506928.97	3214533.13	Картометрический метод	5.0	-
225	-	-	506937.80	3214510.40	Картометрический метод	5.0	-
226	-	-	506933.29	3214508.15	Картометрический метод	5.0	-
227	-	-	506937.11	3214500.51	Картометрический метод	5.0	-
228	-	-	506941.62	3214502.76	Картометрический метод	5.0	-
225	-	-	506937.80	3214510.40	Картометрический метод	5.0	-
229	-	-	507187.21	3214706.58	Картометрический метод	5.0	-
230	-	-	507184.93	3214705.41	Картометрический метод	5.0	-
231	-	-	507189.75	3214696.01	Картометрический метод	5.0	-
232	-	-	507192.04	3214697.18	Картометрический метод	5.0	-
229	-	-	507187.21	3214706.58	Картометрический метод	5.0	-
233	-	-	507192.89	3214665.15	Картометрический метод	5.0	-
234	-	-	507188.38	3214662.91	Картометрический метод	5.0	-
235	-	-	507192.19	3214655.27	Картометрический метод	5.0	-
236	-	-	507196.70	3214657.52	Картометрический метод	5.0	-
233	-	-	507192.89	3214665.15	Картометрический метод	5.0	-
237	-	-	507201.60	3214642.63	Картометрический метод	5.0	-
238	-	-	507197.10	3214640.37	Картометрический метод	5.0	-
239	-	-	507200.94	3214632.75	Картометрический метод	5.0	-

## 2. Сведения о характерных точках границ объекта

Обозначение характерных точек границ	Существующие координаты, м		Измененные (уточненные) координаты, м		Метод определения координат характерной точки	Средняя квадратическая погрешность положения характерной точки (Mt), м	Описание обозначения точки на местности (при наличии)
	X	Y	X	Y			
1	2	3	4	5	6	7	8
240	-	-	507205.44	3214635.01	Картометрический метод	5.0	-
237	-	-	507201.60	3214642.63	Картометрический метод	5.0	-
241	-	-	507461.93	3214799.75	Картометрический метод	5.0	-
242	-	-	507457.42	3214797.50	Картометрический метод	5.0	-
243	-	-	507461.24	3214789.86	Картометрический метод	5.0	-
244	-	-	507465.75	3214792.11	Картометрический метод	5.0	-
241	-	-	507461.93	3214799.75	Картометрический метод	5.0	-
245	-	-	507470.55	3214777.42	Картометрический метод	5.0	-
246	-	-	507466.04	3214775.16	Картометрический метод	5.0	-
247	-	-	507469.87	3214767.54	Картометрический метод	5.0	-
248	-	-	507474.38	3214769.80	Картометрический метод	5.0	-
245	-	-	507470.55	3214777.42	Картометрический метод	5.0	-
249	-	-	507565.60	3214896.22	Картометрический метод	5.0	-
250	-	-	507563.54	3214894.68	Картометрический метод	5.0	-
251	-	-	507569.85	3214886.20	Картометрический метод	5.0	-
252	-	-	507571.91	3214887.74	Картометрический метод	5.0	-
249	-	-	507565.60	3214896.22	Картометрический метод	5.0	-
253	-	-	507727.88	3214932.79	Картометрический метод	5.0	-
254	-	-	507723.39	3214930.52	Картометрический метод	5.0	-
255	-	-	507727.23	3214922.90	Картометрический метод	5.0	-
256	-	-	507731.72	3214925.17	Картометрический метод	5.0	-
253	-	-	507727.88	3214932.79	Картометрический метод	5.0	-
257	-	-	507736.40	3214910.69	Картометрический метод	5.0	-
258	-	-	507731.90	3214908.44	Картометрический метод	5.0	-
259	-	-	507735.72	3214900.81	Картометрический метод	5.0	-

2. Сведения о характерных точках границ объекта							
Обозначение характерных точек границ	Существующие координаты, м		Измененные (уточненные) координаты, м		Метод определения координат характерной точки	Средняя квадратическая погрешность положения характерной точки (Mt), м	Описание обозначения точки на местности (при наличии)
	X	Y	X	Y			
1	2	3	4	5	6	7	8
260	-	-	507740.22	3214903.06	Картометрический метод	5.0	-
257	-	-	507736.40	3214910.69	Картометрический метод	5.0	-
261	-	-	507881.89	3215053.93	Картометрический метод	5.0	-
262	-	-	507879.63	3215052.72	Картометрический метод	5.0	-
263	-	-	507884.61	3215043.40	Картометрический метод	5.0	-
264	-	-	507886.87	3215044.61	Картометрический метод	5.0	-
261	-	-	507881.89	3215053.93	Картометрический метод	5.0	-
265	-	-	507991.12	3215064.47	Картометрический метод	5.0	-
266	-	-	507986.61	3215062.22	Картометрический метод	5.0	-
267	-	-	507990.43	3215054.58	Картометрический метод	5.0	-
268	-	-	507994.94	3215056.83	Картометрический метод	5.0	-
265	-	-	507991.12	3215064.47	Картометрический метод	5.0	-
269	-	-	507999.52	3215042.57	Картометрический метод	5.0	-
270	-	-	507995.01	3215040.32	Картометрический метод	5.0	-
271	-	-	507998.83	3215032.68	Картометрический метод	5.0	-
272	-	-	508003.34	3215034.93	Картометрический метод	5.0	-
269	-	-	507999.52	3215042.57	Картометрический метод	5.0	-
273	-	-	508260.71	3215243.76	Картометрический метод	5.0	-
274	-	-	508258.47	3215242.51	Картометрический метод	5.0	-
275	-	-	508263.62	3215233.28	Картометрический метод	5.0	-
276	-	-	508265.86	3215234.53	Картометрический метод	5.0	-
273	-	-	508260.71	3215243.76	Картометрический метод	5.0	-
277	-	-	508268.20	3215203.07	Картометрический метод	5.0	-
278	-	-	508263.69	3215200.82	Картометрический метод	5.0	-
279	-	-	508267.51	3215193.18	Картометрический метод	5.0	-

## 2. Сведения о характерных точках границ объекта

Обозначение характерных точек границ	Существующие координаты, м		Измененные (уточненные) координаты, м		Метод определения координат характерной точки	Средняя квадратическая погрешность положения характерной точки (Mt), м	Описание обозначения точки на местности (при наличии)
	X	Y	X	Y			
1	2	3	4	5	6	7	8
280	-	-	508272.02	3215195.43	Картометрический метод	5.0	-
277	-	-	508268.20	3215203.07	Картометрический метод	5.0	-
281	-	-	508276.50	3215181.39	Картометрический метод	5.0	-
282	-	-	508271.99	3215179.13	Картометрический метод	5.0	-
283	-	-	508275.82	3215171.51	Картометрический метод	5.0	-
284	-	-	508280.33	3215173.77	Картометрический метод	5.0	-
281	-	-	508276.50	3215181.39	Картометрический метод	5.0	-
285	-	-	508508.19	3215367.63	Картометрический метод	5.0	-
286	-	-	508505.89	3215366.49	Картометрический метод	5.0	-
287	-	-	508510.57	3215357.01	Картометрический метод	5.0	-
288	-	-	508512.88	3215358.15	Картометрический метод	5.0	-
285	-	-	508508.19	3215367.63	Картометрический метод	5.0	-
289	-	-	508518.37	3215328.22	Картометрический метод	5.0	-
290	-	-	508513.87	3215325.97	Картометрический метод	5.0	-
291	-	-	508517.69	3215318.34	Картометрический метод	5.0	-
292	-	-	508522.19	3215320.59	Картометрический метод	5.0	-
289	-	-	508518.37	3215328.22	Картометрический метод	5.0	-
293	-	-	508526.57	3215306.75	Картометрический метод	5.0	-
294	-	-	508522.06	3215304.50	Картометрический метод	5.0	-
295	-	-	508525.88	3215296.86	Картометрический метод	5.0	-
296	-	-	508530.39	3215299.11	Картометрический метод	5.0	-
293	-	-	508526.57	3215306.75	Картометрический метод	5.0	-
297	-	-	508796.01	3215467.10	Картометрический метод	5.0	-
298	-	-	508791.50	3215464.85	Картометрический метод	5.0	-
299	-	-	508795.31	3215457.21	Картометрический метод	5.0	-

## 2. Сведения о характерных точках границ объекта

Обозначение характерных точек границ	Существующие координаты, м		Измененные (уточненные) координаты, м		Метод определения координат характерной точки	Средняя квадратическая погрешность положения характерной точки (Mt), м	Описание обозначения точки на местности (при наличии)
	X	Y	X	Y			
1	2	3	4	5	6	7	8
300	-	-	508799.82	3215459.46	Картометрический метод	5.0	-
297	-	-	508796.01	3215467.10	Картометрический метод	5.0	-
301	-	-	508804.08	3215445.85	Картометрический метод	5.0	-
302	-	-	508799.58	3215443.60	Картометрический метод	5.0	-
303	-	-	508803.40	3215435.96	Картометрический метод	5.0	-
304	-	-	508807.90	3215438.21	Картометрический метод	5.0	-
301	-	-	508804.08	3215445.85	Картометрический метод	5.0	-
305	-	-	508821.28	3215524.00	Картометрический метод	5.0	-
306	-	-	508818.95	3215522.92	Картометрический метод	5.0	-
307	-	-	508823.39	3215513.33	Картометрический метод	5.0	-
308	-	-	508825.72	3215514.41	Картометрический метод	5.0	-
305	-	-	508821.28	3215524.00	Картометрический метод	5.0	-
309	-	-	509040.45	3215639.25	Картометрический метод	5.0	-
310	-	-	509018.21	3215627.23	Картометрический метод	5.0	-
311	-	-	509028.40	3215608.38	Картометрический метод	5.0	-
312	-	-	509045.24	3215602.31	Картометрический метод	5.0	-
313	-	-	509046.49	3215602.99	Картометрический метод	5.0	-
314	-	-	509050.64	3215620.40	Картометрический метод	5.0	-
309	-	-	509040.45	3215639.25	Картометрический метод	5.0	-
315	-	-	509057.14	3215598.08	Картометрический метод	5.0	-
316	-	-	509052.13	3215594.79	Картометрический метод	5.0	-
317	-	-	509056.79	3215587.67	Картометрический метод	5.0	-
318	-	-	509061.81	3215590.96	Картометрический метод	5.0	-
315	-	-	509057.14	3215598.08	Картометрический метод	5.0	-
319	-	-	509067.08	3215578.01	Картометрический метод	5.0	-

## 2. Сведения о характерных точках границ объекта

Обозначение характерных точек границ	Существующие координаты, м		Измененные (уточненные) координаты, м		Метод определения координат характерной точки	Средняя квадратическая погрешность положения характерной точки (Mt), м	Описание обозначения точки на местности (при наличии)
	X	Y	X	Y			
1	2	3	4	5	6	7	8
320	-	-	509062.07	3215574.71	Картометрический метод	5.0	-
321	-	-	509066.75	3215567.62	Картометрический метод	5.0	-
322	-	-	509071.76	3215570.92	Картометрический метод	5.0	-
319	-	-	509067.08	3215578.01	Картометрический метод	5.0	-
323	-	-	509247.92	3215777.40	Картометрический метод	5.0	-
324	-	-	509245.89	3215775.82	Картометрический метод	5.0	-
325	-	-	509252.39	3215767.48	Картометрический метод	5.0	-
326	-	-	509254.42	3215769.06	Картометрический метод	5.0	-
323	-	-	509247.92	3215777.40	Картометрический метод	5.0	-
327	-	-	509303.88	3215767.27	Картометрический метод	5.0	-
328	-	-	509299.73	3215764.41	Картометрический метод	5.0	-
329	-	-	509304.56	3215757.38	Картометрический метод	5.0	-
330	-	-	509308.71	3215760.24	Картометрический метод	5.0	-
327	-	-	509303.88	3215767.27	Картометрический метод	5.0	-
331	-	-	509314.52	3215747.30	Картометрический метод	5.0	-
332	-	-	509310.36	3215744.45	Картометрический метод	5.0	-
333	-	-	509315.19	3215737.42	Картометрический метод	5.0	-
334	-	-	509319.35	3215740.27	Картометрический метод	5.0	-
331	-	-	509314.52	3215747.30	Картометрический метод	5.0	-
335	-	-	509551.60	3215937.03	Картометрический метод	5.0	-
336	-	-	509547.45	3215934.18	Картометрический метод	5.0	-
337	-	-	509552.28	3215927.15	Картометрический метод	5.0	-
338	-	-	509556.43	3215930.00	Картометрический метод	5.0	-
335	-	-	509551.60	3215937.03	Картометрический метод	5.0	-
339	-	-	509562.43	3215916.82	Картометрический метод	5.0	-



## 2. Сведения о характерных точках границ объекта

Обозначение характерных точек границ	Существующие координаты, м		Измененные (уточненные) координаты, м		Метод определения координат характерной точки	Средняя квадратическая погрешность положения характерной точки (Mt), м	Описание обозначения точки на местности (при наличии)
	X	Y	X	Y			
1	2	3	4	5	6	7	8
340	-	-	509558.27	3215913.98	Картометрический метод	5.0	-
341	-	-	509563.07	3215906.93	Картометрический метод	5.0	-
342	-	-	509567.24	3215909.76	Картометрический метод	5.0	-
339	-	-	509562.43	3215916.82	Картометрический метод	5.0	-
343	-	-	509585.78	3216009.14	Картометрический метод	5.0	-
344	-	-	509583.81	3216007.49	Картометрический метод	5.0	-
345	-	-	509590.58	3215999.38	Картометрический метод	5.0	-
346	-	-	509592.56	3216001.03	Картометрический метод	5.0	-
343	-	-	509585.78	3216009.14	Картометрический метод	5.0	-
347	-	-	509796.10	3216104.60	Картометрический метод	5.0	-
348	-	-	509791.95	3216101.75	Картометрический метод	5.0	-
349	-	-	509796.79	3216094.71	Картометрический метод	5.0	-
350	-	-	509800.93	3216097.57	Картометрический метод	5.0	-
347	-	-	509796.10	3216104.60	Картометрический метод	5.0	-
351	-	-	509807.09	3216084.13	Картометрический метод	5.0	-
352	-	-	509802.93	3216081.29	Картометрический метод	5.0	-
353	-	-	509807.75	3216074.24	Картометрический метод	5.0	-
354	-	-	509811.91	3216077.09	Картометрический метод	5.0	-
351	-	-	509807.09	3216084.13	Картометрический метод	5.0	-
355	-	-	509919.87	3216237.54	Картометрический метод	5.0	-
356	-	-	509917.93	3216235.86	Картометрический метод	5.0	-
357	-	-	509924.84	3216227.87	Картометрический метод	5.0	-
358	-	-	509926.79	3216229.55	Картометрический метод	5.0	-
355	-	-	509919.87	3216237.54	Картометрический метод	5.0	-
359	-	-	510043.21	3216273.94	Картометрический метод	5.0	-

## 2. Сведения о характерных точках границ объекта

Обозначение характерных точек границ	Существующие координаты, м		Измененные (уточненные) координаты, м		Метод определения координат характерной точки	Средняя квадратическая погрешность положения характерной точки (Mt), м	Описание обозначения точки на местности (при наличии)
	X	Y	X	Y			
1	2	3	4	5	6	7	8
360	-	-	510039.05	3216271.10	Картометрический метод	5.0	-
361	-	-	510043.85	3216264.05	Картометрический метод	5.0	-
362	-	-	510048.02	3216266.88	Картометрический метод	5.0	-
359	-	-	510043.21	3216273.94	Картометрический метод	5.0	-
363	-	-	510054.33	3216253.22	Картометрический метод	5.0	-
364	-	-	510050.18	3216250.36	Картометрический метод	5.0	-
365	-	-	510055.02	3216243.33	Картометрический метод	5.0	-
366	-	-	510059.17	3216246.19	Картометрический метод	5.0	-
363	-	-	510054.33	3216253.22	Картометрический метод	5.0	-
367	-	-	510287.13	3216488.90	Картометрический метод	5.0	-
368	-	-	510285.13	3216487.29	Картометрический метод	5.0	-
369	-	-	510291.77	3216479.06	Картометрический метод	5.0	-
370	-	-	510293.77	3216480.68	Картометрический метод	5.0	-
367	-	-	510287.13	3216488.90	Картометрический метод	5.0	-
371	-	-	510294.33	3216446.04	Картометрический метод	5.0	-
372	-	-	510290.17	3216443.20	Картометрический метод	5.0	-
373	-	-	510294.97	3216436.15	Картометрический метод	5.0	-
374	-	-	510299.14	3216438.98	Картометрический метод	5.0	-
371	-	-	510294.33	3216446.04	Картометрический метод	5.0	-
375	-	-	510305.65	3216425.05	Картометрический метод	5.0	-
376	-	-	510301.49	3216422.20	Картометрический метод	5.0	-
377	-	-	510306.32	3216415.16	Картометрический метод	5.0	-
378	-	-	510310.47	3216418.01	Картометрический метод	5.0	-
375	-	-	510305.65	3216425.05	Картометрический метод	5.0	-
379	-	-	510596.37	3216700.34	Картометрический метод	5.0	-

## 2. Сведения о характерных точках границ объекта

Обозначение характерных точек границ	Существующие координаты, м		Измененные (уточненные) координаты, м		Метод определения координат характерной точки	Средняя квадратическая погрешность положения характерной точки (Mt), м	Описание обозначения точки на местности (при наличии)
	X	Y	X	Y			
1	2	3	4	5	6	7	8
380	-	-	510594.08	3216699.17	Картометрический метод	5.0	-
381	-	-	510598.91	3216689.77	Картометрический метод	5.0	-
382	-	-	510601.20	3216690.94	Картометрический метод	5.0	-
379	-	-	510596.37	3216700.34	Картометрический метод	5.0	-
383	-	-	510931.58	3216930.56	Картометрический метод	5.0	-
384	-	-	510929.41	3216929.18	Картометрический метод	5.0	-
385	-	-	510935.06	3216920.25	Картометрический метод	5.0	-
386	-	-	510937.23	3216921.63	Картометрический метод	5.0	-
383	-	-	510931.58	3216930.56	Картометрический метод	5.0	-
387	-	-	511134.50	3216948.36	Картометрический метод	5.0	-
388	-	-	511132.56	3216947.03	Картометрический метод	5.0	-
389	-	-	511133.89	3216945.10	Картометрический метод	5.0	-
390	-	-	511135.82	3216946.42	Картометрический метод	5.0	-
387	-	-	511134.50	3216948.36	Картометрический метод	5.0	-
391	-	-	511161.70	3217663.20	Картометрический метод	5.0	-
392	-	-	511159.75	3217662.85	Картометрический метод	5.0	-
393	-	-	511160.10	3217660.90	Картометрический метод	5.0	-
394	-	-	511162.05	3217661.25	Картометрический метод	5.0	-
391	-	-	511161.70	3217663.20	Картометрический метод	5.0	-
395	-	-	511264.29	3217158.80	Картометрический метод	5.0	-
396	-	-	511262.15	3217157.38	Картометрический метод	5.0	-
397	-	-	511267.98	3217148.57	Картометрический метод	5.0	-
398	-	-	511270.13	3217149.99	Картометрический метод	5.0	-
395	-	-	511264.29	3217158.80	Картометрический метод	5.0	-
399	-	-	511444.55	3217346.10	Картометрический метод	5.0	-

## 2. Сведения о характерных точках границ объекта

Обозначение характерных точек границ	Существующие координаты, м		Измененные (уточненные) координаты, м		Метод определения координат характерной точки	Средняя квадратическая погрешность положения характерной точки (Mt), м	Описание обозначения точки на местности (при наличии)
	X	Y	X	Y			
1	2	3	4	5	6	7	8
400	-	-	511440.55	3217342.60	Картометрический метод	5.0	-
401	-	-	511443.70	3217338.70	Картометрический метод	5.0	-
402	-	-	511447.70	3217342.20	Картометрический метод	5.0	-
399	-	-	511444.55	3217346.10	Картометрический метод	5.0	-
403	-	-	511479.76	3217186.54	Картометрический метод	5.0	-
404	-	-	511472.78	3217184.49	Картометрический метод	5.0	-
405	-	-	511474.92	3217177.95	Картометрический метод	5.0	-
406	-	-	511481.90	3217180.00	Картометрический метод	5.0	-
403	-	-	511479.76	3217186.54	Картометрический метод	5.0	-
407	-	-	511483.77	3217317.02	Картометрический метод	5.0	-
408	-	-	511463.99	3217300.35	Картометрический метод	5.0	-
409	-	-	511478.59	3217283.04	Картометрический метод	5.0	-
410	-	-	511497.80	3217280.07	Картометрический метод	5.0	-
411	-	-	511498.98	3217281.06	Картометрический метод	5.0	-
412	-	-	511498.34	3217299.73	Картометрический метод	5.0	-
407	-	-	511483.77	3217317.02	Картометрический метод	5.0	-
413	-	-	511546.43	3217190.50	Картометрический метод	5.0	-
414	-	-	511541.12	3217186.11	Картометрический метод	5.0	-
415	-	-	511545.78	3217180.73	Картометрический метод	5.0	-
416	-	-	511551.09	3217185.11	Картометрический метод	5.0	-
413	-	-	511546.43	3217190.50	Картометрический метод	5.0	-
417	-	-	511575.41	3217268.67	Картометрический метод	5.0	-
418	-	-	511571.98	3217262.80	Картометрический метод	5.0	-
419	-	-	511577.89	3217258.76	Картометрический метод	5.0	-
420	-	-	511581.33	3217264.63	Картометрический метод	5.0	-

## 2. Сведения о характерных точках границ объекта

Обозначение характерных точек границ	Существующие координаты, м		Измененные (уточненные) координаты, м		Метод определения координат характерной точки	Средняя квадратическая погрешность положения характерной точки (Mt), м	Описание обозначения точки на местности (при наличии)
	X	Y	X	Y			
1	2	3	4	5	6	7	8
417	-	-	511575.41	3217268.67	Картометрический метод	5.0	-
421	-	-	511661.08	3217527.12	Картометрический метод	5.0	-
422	-	-	511659.47	3217525.12	Картометрический метод	5.0	-
423	-	-	511667.70	3217518.49	Картометрический метод	5.0	-
424	-	-	511669.32	3217520.49	Картометрический метод	5.0	-
421	-	-	511661.08	3217527.12	Картометрический метод	5.0	-
425	-	-	511681.08	3217392.40	Картометрический метод	5.0	-
426	-	-	511679.59	3217390.58	Картометрический метод	5.0	-
427	-	-	511681.40	3217389.08	Картометрический метод	5.0	-
428	-	-	511682.90	3217390.90	Картометрический метод	5.0	-
425	-	-	511681.08	3217392.40	Картометрический метод	5.0	-
429	-	-	511844.49	3217590.60	Картометрический метод	5.0	-
430	-	-	511842.99	3217588.79	Картометрический метод	5.0	-
431	-	-	511844.81	3217587.29	Картометрический метод	5.0	-
432	-	-	511846.30	3217589.11	Картометрический метод	5.0	-
429	-	-	511844.49	3217590.60	Картометрический метод	5.0	-
433	-	-	511930.01	3217853.15	Картометрический метод	5.0	-
434	-	-	511928.37	3217851.17	Картометрический метод	5.0	-
435	-	-	511936.54	3217844.46	Картометрический метод	5.0	-
436	-	-	511938.17	3217846.44	Картометрический метод	5.0	-
433	-	-	511930.01	3217853.15	Картометрический метод	5.0	-
437	-	-	512018.34	3217801.79	Картометрический метод	5.0	-
438	-	-	512016.85	3217799.98	Картометрический метод	5.0	-
439	-	-	512018.66	3217798.48	Картометрический метод	5.0	-
440	-	-	512020.16	3217800.30	Картометрический метод	5.0	-

## 2. Сведения о характерных точках границ объекта

Обозначение характерных точек границ	Существующие координаты, м		Измененные (уточненные) координаты, м		Метод определения координат характерной точки	Средняя квадратическая погрешность положения характерной точки (Mt), м	Описание обозначения точки на местности (при наличии)
	X	Y	X	Y			
1	2	3	4	5	6	7	8
437	-	-	512018.34	3217801.79	Картометрический метод	5.0	-
441	-	-	512180.46	3217998.27	Картометрический метод	5.0	-
442	-	-	512178.96	3217996.46	Картометрический метод	5.0	-
443	-	-	512180.78	3217994.97	Картометрический метод	5.0	-
444	-	-	512182.27	3217996.78	Картометрический метод	5.0	-
441	-	-	512180.46	3217998.27	Картометрический метод	5.0	-
445	-	-	512194.39	3218173.57	Картометрический метод	5.0	-
446	-	-	512192.85	3218171.51	Картометрический метод	5.0	-
447	-	-	512201.31	3218165.17	Картометрический метод	5.0	-
448	-	-	512202.85	3218167.23	Картометрический метод	5.0	-
445	-	-	512194.39	3218173.57	Картометрический метод	5.0	-
449	-	-	512338.62	3218190.37	Картометрический метод	5.0	-
450	-	-	512337.13	3218188.55	Картометрический метод	5.0	-
451	-	-	512338.94	3218187.05	Картометрический метод	5.0	-
452	-	-	512340.44	3218188.87	Картометрический метод	5.0	-
449	-	-	512338.62	3218190.37	Картометрический метод	5.0	-
453	-	-	512465.23	3218501.97	Картометрический метод	5.0	-
454	-	-	512463.54	3218500.04	Картометрический метод	5.0	-
455	-	-	512471.47	3218493.06	Картометрический метод	5.0	-
456	-	-	512473.17	3218494.99	Картометрический метод	5.0	-
453	-	-	512465.23	3218501.97	Картометрический метод	5.0	-
457	-	-	512507.86	3218396.14	Картометрический метод	5.0	-
458	-	-	512506.36	3218394.33	Картометрический метод	5.0	-
459	-	-	512508.18	3218392.84	Картометрический метод	5.0	-
460	-	-	512509.67	3218394.65	Картометрический метод	5.0	-



## 2. Сведения о характерных точках границ объекта

Обозначение характерных точек границ	Существующие координаты, м		Измененные (уточненные) координаты, м		Метод определения координат характерной точки	Средняя квадратическая погрешность положения характерной точки (Mt), м	Описание обозначения точки на местности (при наличии)
	X	Y	X	Y			
1	2	3	4	5	6	7	8
457	-	-	512507.86	3218396.14	Картометрический метод	5.0	-
461	-	-	512661.34	3218582.55	Картометрический метод	5.0	-
462	-	-	512659.85	3218580.73	Картометрический метод	5.0	-
463	-	-	512661.67	3218579.24	Картометрический метод	5.0	-
464	-	-	512663.16	3218581.05	Картометрический метод	5.0	-
461	-	-	512661.34	3218582.55	Картометрический метод	5.0	-
465	-	-	512722.63	3218813.91	Картометрический метод	5.0	-
466	-	-	512720.94	3218811.96	Картометрический метод	5.0	-
467	-	-	512728.93	3218805.04	Картометрический метод	5.0	-
468	-	-	512730.62	3218806.98	Картометрический метод	5.0	-
465	-	-	512722.63	3218813.91	Картометрический метод	5.0	-
469	-	-	512823.24	3218779.37	Картометрический метод	5.0	-
470	-	-	512821.74	3218777.56	Картометрический метод	5.0	-
471	-	-	512823.56	3218776.07	Картометрический метод	5.0	-
472	-	-	512825.06	3218777.88	Картометрический метод	5.0	-
469	-	-	512823.24	3218779.37	Картометрический метод	5.0	-
473	-	-	512990.03	3218981.94	Картометрический метод	5.0	-
474	-	-	512988.53	3218980.13	Картометрический метод	5.0	-
475	-	-	512990.34	3218978.63	Картометрический метод	5.0	-
476	-	-	512991.84	3218980.45	Картометрический метод	5.0	-
473	-	-	512990.03	3218981.94	Картометрический метод	5.0	-
477	-	-	512992.32	3219140.56	Картометрический метод	5.0	-
478	-	-	512990.66	3219138.60	Картометрический метод	5.0	-
479	-	-	512998.74	3219131.78	Картометрический метод	5.0	-
480	-	-	513000.40	3219133.75	Картометрический метод	5.0	-

## 2. Сведения о характерных точках границ объекта

Обозначение характерных точек границ	Существующие координаты, м		Измененные (уточненные) координаты, м		Метод определения координат характерной точки	Средняя квадратическая погрешность положения характерной точки (Mt), м	Описание обозначения точки на местности (при наличии)
	X	Y	X	Y			
1	2	3	4	5	6	7	8
477	-	-	512992.32	3219140.56	Картометрический метод	5.0	-
481	-	-	513155.73	3219182.71	Картометрический метод	5.0	-
482	-	-	513154.23	3219180.90	Картометрический метод	5.0	-
483	-	-	513156.05	3219179.41	Картометрический метод	5.0	-
484	-	-	513157.54	3219181.22	Картометрический метод	5.0	-
481	-	-	513155.73	3219182.71	Картометрический метод	5.0	-
485	-	-	513180.73	3219379.65	Картометрический метод	5.0	-
486	-	-	513166.84	3219358.53	Картометрический метод	5.0	-
487	-	-	513184.76	3219346.75	Картометрический метод	5.0	-
488	-	-	513202.46	3219349.39	Картометрический метод	5.0	-
489	-	-	513203.24	3219350.58	Картометрический метод	5.0	-
490	-	-	513198.64	3219367.88	Картометрический метод	5.0	-
485	-	-	513180.73	3219379.65	Картометрический метод	5.0	-
491	-	-	513259.90	3219309.95	Картометрический метод	5.0	-
492	-	-	513258.66	3219307.95	Картометрический метод	5.0	-
493	-	-	513260.66	3219306.71	Картометрический метод	5.0	-
494	-	-	513261.89	3219308.70	Картометрический метод	5.0	-
491	-	-	513259.90	3219309.95	Картометрический метод	5.0	-
495	-	-	513319.14	3219592.37	Картометрический метод	5.0	-
496	-	-	513317.62	3219590.30	Картометрический метод	5.0	-
497	-	-	513326.15	3219584.06	Картометрический метод	5.0	-
498	-	-	513327.67	3219586.13	Картометрический метод	5.0	-
495	-	-	513319.14	3219592.37	Картометрический метод	5.0	-
499	-	-	513544.07	3219953.26	Картометрический метод	5.0	-
500	-	-	513542.62	3219951.14	Картометрический метод	5.0	-

## 2. Сведения о характерных точках границ объекта

Обозначение характерных точек границ	Существующие координаты, м		Измененные (уточненные) координаты, м		Метод определения координат характерной точки	Средняя квадратическая погрешность положения характерной точки (Mt), м	Описание обозначения точки на местности (при наличии)
	X	Y	X	Y			
1	2	3	4	5	6	7	8
501	-	-	513551.32	3219945.15	Картометрический метод	5.0	-
502	-	-	513552.78	3219947.26	Картометрический метод	5.0	-
499	-	-	513544.07	3219953.26	Картометрический метод	5.0	-
503	-	-	513755.23	3220292.59	Картометрический метод	5.0	-
504	-	-	513753.98	3220290.35	Картометрический метод	5.0	-
505	-	-	513763.20	3220285.18	Картометрический метод	5.0	-
506	-	-	513764.45	3220287.42	Картометрический метод	5.0	-
503	-	-	513755.23	3220292.59	Картометрический метод	5.0	-
507	-	-	513974.36	3220644.53	Картометрический метод	5.0	-
508	-	-	513972.87	3220642.43	Картометрический метод	5.0	-
509	-	-	513981.49	3220636.32	Картометрический метод	5.0	-
510	-	-	513982.98	3220638.42	Картометрический метод	5.0	-
507	-	-	513974.36	3220644.53	Картометрический метод	5.0	-
511	-	-	514100.58	3211815.17	Картометрический метод	5.0	-
512	-	-	514079.14	3211814.87	Картометрический метод	5.0	-
513	-	-	514079.26	3211805.26	Картометрический метод	5.0	-
514	-	-	514100.71	3211805.58	Картометрический метод	5.0	-
511	-	-	514100.58	3211815.17	Картометрический метод	5.0	-
515	-	-	514171.75	3220961.97	Картометрический метод	5.0	-
516	-	-	514170.46	3220959.76	Картометрический метод	5.0	-
517	-	-	514179.58	3220954.42	Картометрический метод	5.0	-
518	-	-	514180.88	3220956.64	Картометрический метод	5.0	-
515	-	-	514171.75	3220961.97	Картометрический метод	5.0	-
519	-	-	514367.46	3221276.05	Картометрический метод	5.0	-
520	-	-	514366.03	3221273.91	Картометрический метод	5.0	-

## 2. Сведения о характерных точках границ объекта

Обозначение характерных точек границ	Существующие координаты, м		Измененные (уточненные) координаты, м		Метод определения координат характерной точки	Средняя квадратическая погрешность положения характерной точки (Mt), м	Описание обозначения точки на местности (при наличии)
	X	Y	X	Y			
1	2	3	4	5	6	7	8
521	-	-	514374.84	3221268.06	Картометрический метод	5.0	-
522	-	-	514376.26	3221270.20	Картометрический метод	5.0	-
519	-	-	514367.46	3221276.05	Картометрический метод	5.0	-
523	-	-	514576.03	3221611.00	Картометрический метод	5.0	-
524	-	-	514574.64	3221608.84	Картометрический метод	5.0	-
525	-	-	514583.54	3221603.14	Картометрический метод	5.0	-
526	-	-	514584.93	3221605.30	Картометрический метод	5.0	-
523	-	-	514576.03	3221611.00	Картометрический метод	5.0	-
527	-	-	514737.06	3221881.18	Картометрический метод	5.0	-
528	-	-	514723.20	3221859.59	Картометрический метод	5.0	-
529	-	-	514742.27	3221847.35	Картометрический метод	5.0	-
530	-	-	514756.12	3221868.94	Картометрический метод	5.0	-
527	-	-	514737.06	3221881.18	Картометрический метод	5.0	-
531	-	-	514862.16	3222050.47	Картометрический метод	5.0	-
532	-	-	514860.34	3222047.33	Картометрический метод	5.0	-
533	-	-	514870.40	3222041.51	Картометрический метод	5.0	-
534	-	-	514872.22	3222044.64	Картометрический метод	5.0	-
531	-	-	514862.16	3222050.47	Картометрический метод	5.0	-
535	-	-	515110.26	3222405.82	Картометрический метод	5.0	-
536	-	-	515108.20	3222402.84	Картометрический метод	5.0	-
537	-	-	515117.76	3222396.22	Картометрический метод	5.0	-
538	-	-	515119.82	3222399.20	Картометрический метод	5.0	-
535	-	-	515110.26	3222405.82	Картометрический метод	5.0	-
539	-	-	515205.20	3222370.61	Картометрический метод	5.0	-
540	-	-	515203.85	3222368.68	Картометрический метод	5.0	-

## 2. Сведения о характерных точках границ объекта

Обозначение характерных точек границ	Существующие координаты, м		Измененные (уточненные) координаты, м		Метод определения координат характерной точки	Средняя квадратическая погрешность положения характерной точки (Mt), м	Описание обозначения точки на местности (при наличии)
	X	Y	X	Y			
1	2	3	4	5	6	7	8
541	-	-	515205.78	3222367.33	Картометрический метод	5.0	-
542	-	-	515207.13	3222369.26	Картометрический метод	5.0	-
539	-	-	515205.20	3222370.61	Картометрический метод	5.0	-
543	-	-	515273.72	3222567.03	Картометрический метод	5.0	-
544	-	-	515270.83	3222562.90	Картометрический метод	5.0	-
545	-	-	515277.83	3222558.01	Картометрический метод	5.0	-
546	-	-	515280.72	3222562.14	Картометрический метод	5.0	-
543	-	-	515273.72	3222567.03	Картометрический метод	5.0	-
547	-	-	515290.91	3222555.09	Картометрический метод	5.0	-
548	-	-	515288.02	3222550.96	Картометрический метод	5.0	-
549	-	-	515295.02	3222546.07	Картометрический метод	5.0	-
550	-	-	515297.91	3222550.20	Картометрический метод	5.0	-
547	-	-	515290.91	3222555.09	Картометрический метод	5.0	-
551	-	-	515299.66	3222676.64	Картометрический метод	5.0	-
552	-	-	515298.25	3222674.49	Картометрический метод	5.0	-
553	-	-	515307.08	3222668.68	Картометрический метод	5.0	-
554	-	-	515308.49	3222670.83	Картометрический метод	5.0	-
551	-	-	515299.66	3222676.64	Картометрический метод	5.0	-
555	-	-	515442.76	3222809.59	Картометрический метод	5.0	-
556	-	-	515439.88	3222805.46	Картометрический метод	5.0	-
557	-	-	515446.89	3222800.58	Картометрический метод	5.0	-
558	-	-	515449.77	3222804.72	Картометрический метод	5.0	-
555	-	-	515442.76	3222809.59	Картометрический метод	5.0	-
559	-	-	515459.89	3222797.69	Картометрический метод	5.0	-
560	-	-	515457.02	3222793.55	Картометрический метод	5.0	-

## 2. Сведения о характерных точках границ объекта

Обозначение характерных точек границ	Существующие координаты, м		Измененные (уточненные) координаты, м		Метод определения координат характерной точки	Средняя квадратическая погрешность положения характерной точки (Mt), м	Описание обозначения точки на местности (при наличии)
	X	Y	X	Y			
1	2	3	4	5	6	7	8
561	-	-	515464.03	3222788.68	Картометрический метод	5.0	-
562	-	-	515466.90	3222792.82	Картометрический метод	5.0	-
559	-	-	515459.89	3222797.69	Картометрический метод	5.0	-
563	-	-	515520.91	3222993.97	Картометрический метод	5.0	-
564	-	-	515519.33	3222991.94	Картометрический метод	5.0	-
565	-	-	515527.67	3222985.45	Картометрический метод	5.0	-
566	-	-	515529.25	3222987.48	Картометрический метод	5.0	-
563	-	-	515520.91	3222993.97	Картометрический метод	5.0	-
567	-	-	515614.80	3223056.40	Картометрический метод	5.0	-
568	-	-	515611.91	3223052.27	Картометрический метод	5.0	-
569	-	-	515618.91	3223047.39	Картометрический метод	5.0	-
570	-	-	515621.80	3223051.52	Картометрический метод	5.0	-
567	-	-	515614.80	3223056.40	Картометрический метод	5.0	-
571	-	-	515631.85	3223044.54	Картометрический метод	5.0	-
572	-	-	515628.98	3223040.41	Картометрический метод	5.0	-
573	-	-	515635.99	3223035.54	Картометрический метод	5.0	-
574	-	-	515638.86	3223039.67	Картометрический метод	5.0	-
571	-	-	515631.85	3223044.54	Картометрический метод	5.0	-
575	-	-	515739.64	3223308.46	Картометрический метод	5.0	-
576	-	-	515738.07	3223306.43	Картометрический метод	5.0	-
577	-	-	515746.43	3223299.96	Картометрический метод	5.0	-
578	-	-	515748.00	3223302.00	Картометрический метод	5.0	-
575	-	-	515739.64	3223308.46	Картометрический метод	5.0	-
579	-	-	515686.74	3216689.85	Картометрический метод	5.0	-
580	-	-	515665.25	3216666.09	Картометрический метод	5.0	-



## 2. Сведения о характерных точках границ объекта

Обозначение характерных точек границ	Существующие координаты, м		Измененные (уточненные) координаты, м		Метод определения координат характерной точки	Средняя квадратическая погрешность положения характерной точки (Mt), м	Описание обозначения точки на местности (при наличии)
	X	Y	X	Y			
1	2	3	4	5	6	7	8
581	-	-	515667.17	3216632.88	Картометрический метод	5.0	-
582	-	-	515683.32	3216603.41	Картометрический метод	5.0	-
583	-	-	515708.98	3216597.70	Картометрический метод	5.0	-
584	-	-	515742.22	3216605.30	Картометрический метод	5.0	-
585	-	-	515757.43	3216629.06	Картометрический метод	5.0	-
586	-	-	515757.05	3216666.07	Картометрический метод	5.0	-
587	-	-	515735.67	3216690.79	Картометрический метод	5.0	-
588	-	-	515711.92	3216695.55	Картометрический метод	5.0	-
579	-	-	515686.74	3216689.85	Картометрический метод	5.0	-
589	-	-	515789.79	3223307.50	Картометрический метод	5.0	-
590	-	-	515786.92	3223303.36	Картометрический метод	5.0	-
591	-	-	515793.93	3223298.49	Картометрический метод	5.0	-
592	-	-	515796.80	3223302.62	Картометрический метод	5.0	-
589	-	-	515789.79	3223307.50	Картометрический метод	5.0	-
593	-	-	515806.79	3223295.69	Картометрический метод	5.0	-
594	-	-	515803.92	3223291.55	Картометрический метод	5.0	-
595	-	-	515810.93	3223286.68	Картометрический метод	5.0	-
596	-	-	515813.80	3223290.82	Картометрический метод	5.0	-
593	-	-	515806.79	3223295.69	Картометрический метод	5.0	-
597	-	-	515956.69	3223619.05	Картометрический метод	5.0	-
598	-	-	515955.28	3223616.90	Картометрический метод	5.0	-
599	-	-	515964.13	3223611.12	Картометрический метод	5.0	-
600	-	-	515965.53	3223613.27	Картометрический метод	5.0	-
597	-	-	515956.69	3223619.05	Картометрический метод	5.0	-
601	-	-	515966.38	3223560.49	Картометрический метод	5.0	-

## 2. Сведения о характерных точках границ объекта

Обозначение характерных точек границ	Существующие координаты, м		Измененные (уточненные) координаты, м		Метод определения координат характерной точки	Средняя квадратическая погрешность положения характерной точки (Mt), м	Описание обозначения точки на местности (при наличии)
	X	Y	X	Y			
1	2	3	4	5	6	7	8
602	-	-	515962.67	3223555.78	Картометрический метод	5.0	-
603	-	-	515969.34	3223550.52	Картометрический метод	5.0	-
604	-	-	515973.05	3223555.23	Картометрический метод	5.0	-
601	-	-	515966.38	3223560.49	Картометрический метод	5.0	-
605	-	-	515982.09	3223546.97	Картометрический метод	5.0	-
606	-	-	515978.38	3223542.26	Картометрический метод	5.0	-
607	-	-	515985.05	3223537.00	Картометрический метод	5.0	-
608	-	-	515988.76	3223541.71	Картометрический метод	5.0	-
605	-	-	515982.09	3223546.97	Картометрический метод	5.0	-
609	-	-	515931.98	3216890.81	Картометрический метод	5.0	-
610	-	-	515916.77	3216863.25	Картометрический метод	5.0	-
611	-	-	515921.52	3216830.93	Картометрический метод	5.0	-
612	-	-	515935.78	3216813.83	Картометрический метод	5.0	-
613	-	-	515953.40	3216808.10	Картометрический метод	5.0	-
614	-	-	515980.00	3216807.14	Картометрический метод	5.0	-
615	-	-	515997.10	3216821.40	Картометрический метод	5.0	-
616	-	-	516006.60	3216838.50	Картометрический метод	5.0	-
617	-	-	516005.12	3216860.85	Картометрический метод	5.0	-
618	-	-	515994.21	3216883.35	Картометрический метод	5.0	-
619	-	-	515984.75	3216893.62	Картометрический метод	5.0	-
620	-	-	515957.20	3216896.48	Картометрический метод	5.0	-
609	-	-	515931.98	3216890.81	Картометрический метод	5.0	-
621	-	-	516173.17	3223929.11	Картометрический метод	5.0	-
622	-	-	516171.51	3223927.15	Картометрический метод	5.0	-
623	-	-	516179.59	3223920.32	Картометрический метод	5.0	-

## 2. Сведения о характерных точках границ объекта

Обозначение характерных точек границ	Существующие координаты, м		Измененные (уточненные) координаты, м		Метод определения координат характерной точки	Средняя квадратическая погрешность положения характерной точки (Mt), м	Описание обозначения точки на местности (при наличии)
	X	Y	X	Y			
1	2	3	4	5	6	7	8
624	-	-	516181.24	3223922.29	Картометрический метод	5.0	-
621	-	-	516173.17	3223929.11	Картометрический метод	5.0	-
625	-	-	516186.86	3223773.25	Картометрический метод	5.0	-
626	-	-	516183.25	3223769.75	Картометрический метод	5.0	-
627	-	-	516189.19	3223763.62	Картометрический метод	5.0	-
628	-	-	516192.80	3223767.12	Картометрический метод	5.0	-
625	-	-	516186.86	3223773.25	Картометрический метод	5.0	-
629	-	-	516201.24	3223758.46	Картометрический метод	5.0	-
630	-	-	516197.62	3223754.96	Картометрический метод	5.0	-
631	-	-	516203.54	3223748.81	Картометрический метод	5.0	-
632	-	-	516207.16	3223752.31	Картометрический метод	5.0	-
629	-	-	516201.24	3223758.46	Картометрический метод	5.0	-
633	-	-	516239.84	3216499.22	Картометрический метод	5.0	-
634	-	-	516222.13	3216489.94	Картометрический метод	5.0	-
635	-	-	516231.40	3216472.21	Картометрический метод	5.0	-
636	-	-	516249.11	3216481.50	Картометрический метод	5.0	-
633	-	-	516239.84	3216499.22	Картометрический метод	5.0	-
637	-	-	516370.78	3224213.20	Картометрический метод	5.0	-
638	-	-	516369.29	3224211.11	Картометрический метод	5.0	-
639	-	-	516377.89	3224204.96	Картометрический метод	5.0	-
640	-	-	516379.38	3224207.06	Картометрический метод	5.0	-
637	-	-	516370.78	3224213.20	Картометрический метод	5.0	-
641	-	-	516402.60	3223981.90	Картометрический метод	5.0	-
642	-	-	516398.98	3223978.40	Картометрический метод	5.0	-
643	-	-	516404.90	3223972.25	Картометрический метод	5.0	-

2. Сведения о характерных точках границ объекта							
Обозначение характерных точек границ	Существующие координаты, м		Измененные (уточненные) координаты, м		Метод определения координат характерной точки	Средняя квадратическая погрешность положения характерной точки (Mt), м	Описание обозначения точки на местности (при наличии)
	X	Y	X	Y			
1	2	3	4	5	6	7	8
644	-	-	516408.52	3223975.75	Картометрический метод	5.0	-
641	-	-	516402.60	3223981.90	Картометрический метод	5.0	-
645	-	-	516416.95	3223967.10	Картометрический метод	5.0	-
646	-	-	516413.33	3223963.59	Картометрический метод	5.0	-
647	-	-	516419.27	3223957.46	Картометрический метод	5.0	-
648	-	-	516422.89	3223960.97	Картометрический метод	5.0	-
645	-	-	516416.95	3223967.10	Картометрический метод	5.0	-
649	-	-	516520.52	3217903.22	Картометрический метод	5.0	-
650	-	-	516418.82	3217921.65	Картометрический метод	5.0	-
651	-	-	516386.53	3217805.08	Картометрический метод	5.0	-
652	-	-	516396.56	3217801.12	Картометрический метод	5.0	-
653	-	-	516447.20	3217788.12	Картометрический метод	5.0	-
654	-	-	516469.12	3217779.60	Картометрический метод	5.0	-
655	-	-	516483.81	3217774.85	Картометрический метод	5.0	-
656	-	-	516494.16	3217771.40	Картометрический метод	5.0	-
657	-	-	516497.35	3217769.73	Картометрический метод	5.0	-
658	-	-	516496.96	3217772.33	Картометрический метод	5.0	-
659	-	-	516497.09	3217778.30	Картометрический метод	5.0	-
649	-	-	516520.52	3217903.22	Картометрический метод	5.0	-
660	-	-	516534.17	3224447.19	Картометрический метод	5.0	-
661	-	-	516530.94	3224439.05	Картометрический метод	5.0	-
662	-	-	516539.08	3224435.82	Картометрический метод	5.0	-
663	-	-	516542.31	3224443.97	Картометрический метод	5.0	-
660	-	-	516534.17	3224447.19	Картометрический метод	5.0	-
664	-	-	516547.21	3217406.74	Картометрический метод	5.0	-

## 2. Сведения о характерных точках границ объекта

Обозначение характерных точек границ	Существующие координаты, м		Измененные (уточненные) координаты, м		Метод определения координат характерной точки	Средняя квадратическая погрешность положения характерной точки (Mt), м	Описание обозначения точки на местности (при наличии)
	X	Y	X	Y			
1	2	3	4	5	6	7	8
665	-	-	516466.78	3217502.65	Картометрический метод	5.0	-
666	-	-	516368.24	3217425.35	Картометрический метод	5.0	-
667	-	-	516354.77	3217426.29	Картометрический метод	5.0	-
668	-	-	516339.86	3217425.75	Картометрический метод	5.0	-
669	-	-	516321.78	3217417.52	Картометрический метод	5.0	-
670	-	-	516313.70	3217408.50	Картометрический метод	5.0	-
671	-	-	516302.32	3217389.30	Картометрический метод	5.0	-
672	-	-	516302.09	3217372.05	Картометрический метод	5.0	-
673	-	-	516289.10	3217361.59	Картометрический метод	5.0	-
674	-	-	516331.61	3217307.50	Картометрический метод	5.0	-
675	-	-	516326.16	3217299.31	Картометрический метод	5.0	-
676	-	-	516319.79	3217277.48	Картометрический метод	5.0	-
677	-	-	516320.70	3217262.92	Картометрический метод	5.0	-
678	-	-	516334.79	3217244.73	Картометрический метод	5.0	-
679	-	-	516323.63	3217230.03	Картометрический метод	5.0	-
680	-	-	516428.96	3217096.09	Картометрический метод	5.0	-
681	-	-	516511.43	3217158.83	Картометрический метод	5.0	-
682	-	-	516373.53	3217327.58	Картометрический метод	5.0	-
683	-	-	516420.56	3217366.25	Картометрический метод	5.0	-
684	-	-	516491.24	3217288.02	Картометрический метод	5.0	-
685	-	-	516513.21	3217307.01	Картометрический метод	5.0	-
686	-	-	516478.90	3217347.62	Картометрический метод	5.0	-
664	-	-	516547.21	3217406.74	Картометрический метод	5.0	-
687	-	-	516544.30	3224676.56	Картометрический метод	5.0	-
688	-	-	516544.12	3224673.99	Картометрический метод	5.0	-

## 2. Сведения о характерных точках границ объекта

Обозначение характерных точек границ	Существующие координаты, м		Измененные (уточненные) координаты, м		Метод определения координат характерной точки	Средняя квадратическая погрешность положения характерной точки (Mt), м	Описание обозначения точки на местности (при наличии)
	X	Y	X	Y			
1	2	3	4	5	6	7	8
689	-	-	516554.67	3224673.27	Картометрический метод	5.0	-
690	-	-	516554.85	3224675.83	Картометрический метод	5.0	-
687	-	-	516544.30	3224676.56	Картометрический метод	5.0	-
691	-	-	516622.11	3224194.21	Картометрический метод	5.0	-
692	-	-	516618.49	3224190.70	Картометрический метод	5.0	-
693	-	-	516624.43	3224184.57	Картометрический метод	5.0	-
694	-	-	516628.05	3224188.07	Картометрический метод	5.0	-
691	-	-	516622.11	3224194.21	Картометрический метод	5.0	-
695	-	-	516608.58	3217018.73	Картометрический метод	5.0	-
696	-	-	516591.77	3217021.88	Картометрический метод	5.0	-
697	-	-	516583.37	3217016.98	Картометрический метод	5.0	-
698	-	-	516596.97	3216954.87	Картометрический метод	5.0	-
699	-	-	516596.61	3216951.39	Картометрический метод	5.0	-
700	-	-	516615.92	3216950.82	Картометрический метод	5.0	-
701	-	-	516641.56	3216951.60	Картометрический метод	5.0	-
702	-	-	516634.83	3216975.67	Картометрический метод	5.0	-
695	-	-	516608.58	3217018.73	Картометрический метод	5.0	-
703	-	-	516636.46	3224179.42	Картометрический метод	5.0	-
704	-	-	516632.84	3224175.91	Картометрический метод	5.0	-
705	-	-	516638.79	3224169.78	Картометрический метод	5.0	-
706	-	-	516642.41	3224173.29	Картометрический метод	5.0	-
703	-	-	516636.46	3224179.42	Картометрический метод	5.0	-
707	-	-	516555.62	3217606.73	Картометрический метод	5.0	-
708	-	-	516547.85	3217588.44	Картометрический метод	5.0	-
709	-	-	516550.22	3217568.11	Картометрический метод	5.0	-

## 2. Сведения о характерных точках границ объекта

Обозначение характерных точек границ	Существующие координаты, м		Измененные (уточненные) координаты, м		Метод определения координат характерной точки	Средняя квадратическая погрешность положения характерной точки (Mt), м	Описание обозначения точки на местности (при наличии)
	X	Y	X	Y			
1	2	3	4	5	6	7	8
710	-	-	516586.02	3217527.84	Картометрический метод	5.0	-
711	-	-	516599.02	3217521.32	Картометрический метод	5.0	-
712	-	-	516600.37	3217524.57	Картометрический метод	5.0	-
713	-	-	516603.25	3217527.99	Картометрический метод	5.0	-
714	-	-	516614.62	3217536.98	Картометрический метод	5.0	-
715	-	-	516622.67	3217542.07	Картометрический метод	5.0	-
716	-	-	516630.40	3217545.67	Картометрический метод	5.0	-
717	-	-	516640.26	3217564.99	Картометрический метод	5.0	-
718	-	-	516642.17	3217579.32	Картометрический метод	5.0	-
719	-	-	516646.37	3217602.44	Картометрический метод	5.0	-
720	-	-	516654.04	3217629.06	Картометрический метод	5.0	-
721	-	-	516659.08	3217637.77	Картометрический метод	5.0	-
722	-	-	516651.72	3217639.59	Картометрический метод	5.0	-
723	-	-	516640.48	3217645.96	Картометрический метод	5.0	-
724	-	-	516636.64	3217641.51	Картометрический метод	5.0	-
725	-	-	516618.26	3217627.30	Картометрический метод	5.0	-
726	-	-	516611.06	3217630.48	Картометрический метод	5.0	-
727	-	-	516595.97	3217631.71	Картометрический метод	5.0	-
728	-	-	516580.07	3217628.09	Картометрический метод	5.0	-
729	-	-	516565.57	3217619.37	Картометрический метод	5.0	-
707	-	-	516555.62	3217606.73	Картометрический метод	5.0	-
730	-	-	516721.25	3217223.36	Картометрический метод	5.0	-
731	-	-	516710.44	3217241.13	Картометрический метод	5.0	-
732	-	-	516709.32	3217242.74	Картометрический метод	5.0	-
733	-	-	516664.98	3217208.27	Картометрический метод	5.0	-

## 2. Сведения о характерных точках границ объекта

Обозначение характерных точек границ	Существующие координаты, м		Измененные (уточненные) координаты, м		Метод определения координат характерной точки	Средняя квадратическая погрешность положения характерной точки (Mt), м	Описание обозначения точки на местности (при наличии)
	X	Y	X	Y			
1	2	3	4	5	6	7	8
734	-	-	516668.23	3217203.75	Картометрический метод	5.0	-
735	-	-	516679.05	3217188.69	Картометрический метод	5.0	-
736	-	-	516679.85	3217187.60	Картометрический метод	5.0	-
737	-	-	516709.53	3217205.49	Картометрический метод	5.0	-
738	-	-	516713.36	3217212.68	Картометрический метод	5.0	-
739	-	-	516711.52	3217215.36	Картометрический метод	5.0	-
730	-	-	516721.25	3217223.36	Картометрический метод	5.0	-
740	-	-	516834.02	3224399.15	Картометрический метод	5.0	-
741	-	-	516830.41	3224395.65	Картометрический метод	5.0	-
742	-	-	516836.35	3224389.52	Картометрический метод	5.0	-
743	-	-	516839.96	3224393.02	Картометрический метод	5.0	-
740	-	-	516834.02	3224399.15	Картометрический метод	5.0	-
744	-	-	516848.38	3224384.37	Картометрический метод	5.0	-
745	-	-	516844.75	3224380.87	Картометрический метод	5.0	-
746	-	-	516850.69	3224374.74	Картометрический метод	5.0	-
747	-	-	516854.31	3224378.24	Картометрический метод	5.0	-
744	-	-	516848.38	3224384.37	Картометрический метод	5.0	-
748	-	-	516941.17	3224501.17	Картометрический метод	5.0	-
749	-	-	516939.42	3224500.02	Картометрический метод	5.0	-
750	-	-	516943.36	3224494.00	Картометрический метод	5.0	-
751	-	-	516945.11	3224495.15	Картометрический метод	5.0	-
748	-	-	516941.17	3224501.17	Картометрический метод	5.0	-
752	-	-	516950.34	3224481.27	Картометрический метод	5.0	-
753	-	-	516948.73	3224479.89	Картометрический метод	5.0	-
754	-	-	516953.36	3224474.54	Картометрический метод	5.0	-



## 2. Сведения о характерных точках границ объекта

Обозначение характерных точек границ	Существующие координаты, м		Измененные (уточненные) координаты, м		Метод определения координат характерной точки	Средняя квадратическая погрешность положения характерной точки (Mt), м	Описание обозначения точки на местности (при наличии)
	X	Y	X	Y			
1	2	3	4	5	6	7	8
755	-	-	516954.97	3224475.92	Картометрический метод	5.0	-
752	-	-	516950.34	3224481.27	Картометрический метод	5.0	-
756	-	-	517044.80	3211421.91	Картометрический метод	5.0	-
757	-	-	517044.80	3211420.91	Картометрический метод	5.0	-
758	-	-	517045.80	3211420.91	Картометрический метод	5.0	-
759	-	-	517045.80	3211421.91	Картометрический метод	5.0	-
756	-	-	517044.80	3211421.91	Картометрический метод	5.0	-
760	-	-	517046.50	3211417.84	Картометрический метод	5.0	-
761	-	-	517046.50	3211416.84	Картометрический метод	5.0	-
762	-	-	517047.50	3211416.84	Картометрический метод	5.0	-
763	-	-	517047.50	3211417.84	Картометрический метод	5.0	-
760	-	-	517046.50	3211417.84	Картометрический метод	5.0	-
764	-	-	517043.43	3224601.74	Картометрический метод	5.0	-
765	-	-	517039.76	3224598.28	Картометрический метод	5.0	-
766	-	-	517045.62	3224592.07	Картометрический метод	5.0	-
767	-	-	517049.29	3224595.53	Картометрический метод	5.0	-
764	-	-	517043.43	3224601.74	Картометрический метод	5.0	-
768	-	-	517050.56	3211419.86	Картометрический метод	5.0	-
769	-	-	517050.56	3211418.86	Картометрический метод	5.0	-
770	-	-	517051.56	3211418.86	Картометрический метод	5.0	-
771	-	-	517051.56	3211419.86	Картометрический метод	5.0	-
768	-	-	517050.56	3211419.86	Картометрический метод	5.0	-
772	-	-	517057.57	3224586.81	Картометрический метод	5.0	-
773	-	-	517053.91	3224583.35	Картометрический метод	5.0	-
774	-	-	517059.79	3224577.16	Картометрический метод	5.0	-

## 2. Сведения о характерных точках границ объекта

Обозначение характерных точек границ	Существующие координаты, м		Измененные (уточненные) координаты, м		Метод определения координат характерной точки	Средняя квадратическая погрешность положения характерной точки (Mt), м	Описание обозначения точки на местности (при наличии)
	X	Y	X	Y			
1	2	3	4	5	6	7	8
775	-	-	517063.45	3224580.62	Картометрический метод	5.0	-
772	-	-	517057.57	3224586.81	Картометрический метод	5.0	-
776	-	-	517099.94	3211443.61	Картометрический метод	5.0	-
777	-	-	517099.94	3211442.61	Картометрический метод	5.0	-
778	-	-	517100.94	3211442.61	Картометрический метод	5.0	-
779	-	-	517100.94	3211443.61	Картометрический метод	5.0	-
776	-	-	517099.94	3211443.61	Картометрический метод	5.0	-
780	-	-	517151.16	3211468.63	Картометрический метод	5.0	-
781	-	-	517151.16	3211467.63	Картометрический метод	5.0	-
782	-	-	517152.16	3211467.63	Картометрический метод	5.0	-
783	-	-	517152.16	3211468.63	Картометрический метод	5.0	-
780	-	-	517151.16	3211468.63	Картометрический метод	5.0	-
784	-	-	517204.55	3211494.71	Картометрический метод	5.0	-
785	-	-	517204.55	3211493.71	Картометрический метод	5.0	-
786	-	-	517205.55	3211493.71	Картометрический метод	5.0	-
787	-	-	517205.55	3211494.71	Картометрический метод	5.0	-
784	-	-	517204.55	3211494.71	Картометрический метод	5.0	-
788	-	-	517256.02	3211519.79	Картометрический метод	5.0	-
789	-	-	517256.02	3211518.79	Картометрический метод	5.0	-
790	-	-	517257.02	3211518.79	Картометрический метод	5.0	-
791	-	-	517257.02	3211519.79	Картометрический метод	5.0	-
788	-	-	517256.02	3211519.79	Картометрический метод	5.0	-
792	-	-	517254.88	3224807.13	Картометрический метод	5.0	-
793	-	-	517251.27	3224803.62	Картометрический метод	5.0	-
794	-	-	517257.22	3224797.50	Картометрический метод	5.0	-

## 2. Сведения о характерных точках границ объекта

Обозначение характерных точек границ	Существующие координаты, м		Измененные (уточненные) координаты, м		Метод определения координат характерной точки	Средняя квадратическая погрешность положения характерной точки (Mt), м	Описание обозначения точки на местности (при наличии)
	X	Y	X	Y			
1	2	3	4	5	6	7	8
795	-	-	517260.83	3224801.01	Картометрический метод	5.0	-
792	-	-	517254.88	3224807.13	Картометрический метод	5.0	-
796	-	-	517269.28	3224792.33	Картометрический метод	5.0	-
797	-	-	517265.66	3224788.83	Картометрический метод	5.0	-
798	-	-	517271.60	3224782.69	Картометрический метод	5.0	-
799	-	-	517275.22	3224786.19	Картометрический метод	5.0	-
796	-	-	517269.28	3224792.33	Картометрический метод	5.0	-
800	-	-	517229.55	3217302.14	Картометрический метод	5.0	-
801	-	-	517225.67	3217298.68	Картометрический метод	5.0	-
802	-	-	517226.73	3217298.21	Картометрический метод	5.0	-
803	-	-	517229.40	3217295.31	Картометрический метод	5.0	-
804	-	-	517223.42	3217288.04	Картометрический метод	5.0	-
805	-	-	517250.40	3217265.12	Картометрический метод	5.0	-
806	-	-	517275.92	3217295.34	Картометрический метод	5.0	-
807	-	-	517249.24	3217317.60	Картометрический метод	5.0	-
808	-	-	517247.73	3217317.09	Картометрический метод	5.0	-
809	-	-	517232.13	3217298.58	Картометрический метод	5.0	-
810	-	-	517229.75	3217301.21	Картометрический метод	5.0	-
800	-	-	517229.55	3217302.14	Картометрический метод	5.0	-
811	-	-	517306.99	3211544.47	Картометрический метод	5.0	-
812	-	-	517306.99	3211543.47	Картометрический метод	5.0	-
813	-	-	517307.99	3211543.47	Картометрический метод	5.0	-
814	-	-	517307.99	3211544.47	Картометрический метод	5.0	-
811	-	-	517306.99	3211544.47	Картометрический метод	5.0	-
815	-	-	517358.29	3211569.23	Картометрический метод	5.0	-

## 2. Сведения о характерных точках границ объекта

Обозначение характерных точек границ	Существующие координаты, м		Измененные (уточненные) координаты, м		Метод определения координат характерной точки	Средняя квадратическая погрешность положения характерной точки (Mt), м	Описание обозначения точки на местности (при наличии)
	X	Y	X	Y			
1	2	3	4	5	6	7	8
816	-	-	517358.29	3211568.23	Картометрический метод	5.0	-
817	-	-	517359.29	3211568.23	Картометрический метод	5.0	-
818	-	-	517359.29	3211569.23	Картометрический метод	5.0	-
815	-	-	517358.29	3211569.23	Картометрический метод	5.0	-
819	-	-	517409.71	3211594.21	Картометрический метод	5.0	-
820	-	-	517409.71	3211593.21	Картометрический метод	5.0	-
821	-	-	517410.71	3211593.21	Картометрический метод	5.0	-
822	-	-	517410.71	3211594.21	Картометрический метод	5.0	-
819	-	-	517409.71	3211594.21	Картометрический метод	5.0	-
823	-	-	517433.24	3217469.88	Картометрический метод	5.0	-
824	-	-	517430.88	3217467.67	Картометрический метод	5.0	-
825	-	-	517433.09	3217465.31	Картометрический метод	5.0	-
826	-	-	517435.45	3217467.51	Картометрический метод	5.0	-
823	-	-	517433.24	3217469.88	Картометрический метод	5.0	-
827	-	-	517460.95	3211619.20	Картометрический метод	5.0	-
828	-	-	517460.95	3211618.20	Картометрический метод	5.0	-
829	-	-	517461.95	3211618.20	Картометрический метод	5.0	-
830	-	-	517461.95	3211619.20	Картометрический метод	5.0	-
827	-	-	517460.95	3211619.20	Картометрический метод	5.0	-
831	-	-	517471.20	3225017.21	Картометрический метод	5.0	-
832	-	-	517467.59	3225013.70	Картометрический метод	5.0	-
833	-	-	517473.54	3225007.58	Картометрический метод	5.0	-
834	-	-	517477.15	3225011.09	Картометрический метод	5.0	-
831	-	-	517471.20	3225017.21	Картометрический метод	5.0	-
835	-	-	517485.64	3225002.33	Картометрический метод	5.0	-

## 2. Сведения о характерных точках границ объекта

Обозначение характерных точек границ	Существующие координаты, м		Измененные (уточненные) координаты, м		Метод определения координат характерной точки	Средняя квадратическая погрешность положения характерной точки (Mt), м	Описание обозначения точки на местности (при наличии)
	X	Y	X	Y			
1	2	3	4	5	6	7	8
836	-	-	517482.03	3224998.82	Картометрический метод	5.0	-
837	-	-	517487.98	3224992.70	Картометрический метод	5.0	-
838	-	-	517491.59	3224996.21	Картометрический метод	5.0	-
835	-	-	517485.64	3225002.33	Картометрический метод	5.0	-
839	-	-	517518.46	3211647.25	Картометрический метод	5.0	-
840	-	-	517518.46	3211646.25	Картометрический метод	5.0	-
841	-	-	517519.46	3211646.25	Картометрический метод	5.0	-
842	-	-	517519.46	3211647.25	Картометрический метод	5.0	-
839	-	-	517518.46	3211647.25	Картометрический метод	5.0	-
843	-	-	517575.75	3211675.15	Картометрический метод	5.0	-
844	-	-	517575.75	3211674.15	Картометрический метод	5.0	-
845	-	-	517576.75	3211674.15	Картометрический метод	5.0	-
846	-	-	517576.75	3211675.15	Картометрический метод	5.0	-
843	-	-	517575.75	3211675.15	Картометрический метод	5.0	-
847	-	-	517687.35	3225227.13	Картометрический метод	5.0	-
848	-	-	517683.74	3225223.61	Картометрический метод	5.0	-
849	-	-	517689.69	3225217.49	Картометрический метод	5.0	-
850	-	-	517693.30	3225221.01	Картометрический метод	5.0	-
847	-	-	517687.35	3225227.13	Картометрический метод	5.0	-
851	-	-	517701.84	3225212.20	Картометрический метод	5.0	-
852	-	-	517698.24	3225208.67	Картометрический метод	5.0	-
853	-	-	517704.20	3225202.57	Картометрический метод	5.0	-
854	-	-	517707.80	3225206.09	Картометрический метод	5.0	-
851	-	-	517701.84	3225212.20	Картометрический метод	5.0	-
855	-	-	517779.92	3217793.33	Картометрический метод	5.0	-

2. Сведения о характерных точках границ объекта							
Обозначение характерных точек границ	Существующие координаты, м		Измененные (уточненные) координаты, м		Метод определения координат характерной точки	Средняя квадратическая погрешность положения характерной точки (Mt), м	Описание обозначения точки на местности (при наличии)
	X	Y	X	Y			
1	2	3	4	5	6	7	8
856	-	-	517777.56	3217791.13	Картометрический метод	5.0	-
857	-	-	517779.76	3217788.76	Картометрический метод	5.0	-
858	-	-	517782.12	3217790.97	Картометрический метод	5.0	-
855	-	-	517779.92	3217793.33	Картометрический метод	5.0	-
859	-	-	517907.28	3225440.71	Картометрический метод	5.0	-
860	-	-	517903.67	3225437.20	Картометрический метод	5.0	-
861	-	-	517909.62	3225431.08	Картометрический метод	5.0	-
862	-	-	517913.23	3225434.59	Картометрический метод	5.0	-
859	-	-	517907.28	3225440.71	Картометрический метод	5.0	-
863	-	-	517921.85	3225425.74	Картометрический метод	5.0	-
864	-	-	517918.25	3225422.22	Картометрический метод	5.0	-
865	-	-	517924.21	3225416.11	Картометрический метод	5.0	-
866	-	-	517927.81	3225419.63	Картометрический метод	5.0	-
863	-	-	517921.85	3225425.74	Картометрический метод	5.0	-
867	-	-	518118.40	3225647.26	Картометрический метод	5.0	-
868	-	-	518114.71	3225642.52	Картометрический метод	5.0	-
869	-	-	518121.42	3225637.30	Картометрический метод	5.0	-
870	-	-	518125.10	3225642.04	Картометрический метод	5.0	-
867	-	-	518118.40	3225647.26	Картометрический метод	5.0	-
871	-	-	518134.74	3225634.50	Картометрический метод	5.0	-
872	-	-	518131.07	3225629.75	Картометрический метод	5.0	-
873	-	-	518137.78	3225624.55	Картометрический метод	5.0	-
874	-	-	518141.46	3225629.29	Картометрический метод	5.0	-
871	-	-	518134.74	3225634.50	Картометрический метод	5.0	-
875	-	-	518161.28	3217943.62	Картометрический метод	5.0	-

## 2. Сведения о характерных точках границ объекта

Обозначение характерных точек границ	Существующие координаты, м		Измененные (уточненные) координаты, м		Метод определения координат характерной точки	Средняя квадратическая погрешность положения характерной точки (Mt), м	Описание обозначения точки на местности (при наличии)
	X	Y	X	Y			
1	2	3	4	5	6	7	8
876	-	-	518160.12	3217942.33	Картометрический метод	5.0	-
877	-	-	518161.40	3217941.17	Картометрический метод	5.0	-
878	-	-	518162.56	3217942.46	Картометрический метод	5.0	-
875	-	-	518161.28	3217943.62	Картометрический метод	5.0	-
879	-	-	518270.04	3225899.94	Картометрический метод	5.0	-
880	-	-	518267.44	3225895.63	Картометрический метод	5.0	-
881	-	-	518274.75	3225891.22	Картометрический метод	5.0	-
882	-	-	518277.35	3225895.53	Картометрический метод	5.0	-
879	-	-	518270.04	3225899.94	Картометрический метод	5.0	-
883	-	-	518287.53	3225889.44	Картометрический метод	5.0	-
884	-	-	518284.95	3225885.11	Картометрический метод	5.0	-
885	-	-	518292.28	3225880.74	Картометрический метод	5.0	-
886	-	-	518294.86	3225885.07	Картометрический метод	5.0	-
883	-	-	518287.53	3225889.44	Картометрический метод	5.0	-
887	-	-	518426.90	3226162.24	Картометрический метод	5.0	-
888	-	-	518424.31	3226157.92	Картометрический метод	5.0	-
889	-	-	518431.63	3226153.53	Картометрический метод	5.0	-
890	-	-	518434.22	3226157.85	Картометрический метод	5.0	-
887	-	-	518426.90	3226162.24	Картометрический метод	5.0	-
891	-	-	518444.56	3226151.69	Картометрический метод	5.0	-
892	-	-	518441.96	3226147.38	Картометрический метод	5.0	-
893	-	-	518449.27	3226142.97	Картометрический метод	5.0	-
894	-	-	518451.87	3226147.28	Картометрический метод	5.0	-
891	-	-	518444.56	3226151.69	Картометрический метод	5.0	-
895	-	-	518586.12	3226428.43	Картометрический метод	5.0	-

## 2. Сведения о характерных точках границ объекта

Обозначение характерных точек границ	Существующие координаты, м		Измененные (уточненные) координаты, м		Метод определения координат характерной точки	Средняя квадратическая погрешность положения характерной точки (Mt), м	Описание обозначения точки на местности (при наличии)
	X	Y	X	Y			
1	2	3	4	5	6	7	8
896	-	-	518583.52	3226424.11	Картометрический метод	5.0	-
897	-	-	518590.83	3226419.70	Картометрический метод	5.0	-
898	-	-	518593.43	3226424.02	Картометрический метод	5.0	-
895	-	-	518586.12	3226428.43	Картометрический метод	5.0	-
899	-	-	518603.88	3226417.80	Картометрический метод	5.0	-
900	-	-	518601.28	3226413.49	Картометрический метод	5.0	-
901	-	-	518608.59	3226409.08	Картометрический метод	5.0	-
902	-	-	518611.19	3226413.39	Картометрический метод	5.0	-
899	-	-	518603.88	3226417.80	Картометрический метод	5.0	-
903	-	-	518733.79	3226675.37	Картометрический метод	5.0	-
904	-	-	518731.20	3226671.05	Картометрический метод	5.0	-
905	-	-	518738.52	3226666.66	Картометрический метод	5.0	-
906	-	-	518741.11	3226670.98	Картометрический метод	5.0	-
903	-	-	518733.79	3226675.37	Картометрический метод	5.0	-
907	-	-	518751.67	3226664.68	Картометрический метод	5.0	-
908	-	-	518749.08	3226660.36	Картометрический метод	5.0	-
909	-	-	518756.41	3226655.97	Картометрический метод	5.0	-
910	-	-	518759.00	3226660.29	Картометрический метод	5.0	-
907	-	-	518751.67	3226664.68	Картометрический метод	5.0	-
911	-	-	518890.55	3226937.49	Картометрический метод	5.0	-
912	-	-	518887.96	3226933.17	Картометрический метод	5.0	-
913	-	-	518895.28	3226928.78	Картометрический метод	5.0	-
914	-	-	518897.87	3226933.10	Картометрический метод	5.0	-
911	-	-	518890.55	3226937.49	Картометрический метод	5.0	-
915	-	-	518908.22	3226926.16	Картометрический метод	5.0	-



## 2. Сведения о характерных точках границ объекта

Обозначение характерных точек границ	Существующие координаты, м		Измененные (уточненные) координаты, м		Метод определения координат характерной точки	Средняя квадратическая погрешность положения характерной точки (Mt), м	Описание обозначения точки на местности (при наличии)
	X	Y	X	Y			
1	2	3	4	5	6	7	8
916	-	-	518905.63	3226921.84	Картометрический метод	5.0	-
917	-	-	518912.96	3226917.45	Картометрический метод	5.0	-
918	-	-	518915.55	3226921.77	Картометрический метод	5.0	-
915	-	-	518908.22	3226926.16	Картометрический метод	5.0	-
919	-	-	519038.66	3227227.58	Картометрический метод	5.0	-
920	-	-	519032.09	3227226.31	Картометрический метод	5.0	-
921	-	-	519033.15	3227219.71	Картометрический метод	5.0	-
922	-	-	519039.72	3227220.98	Картометрический метод	5.0	-
919	-	-	519038.66	3227227.58	Картометрический метод	5.0	-
923	-	-	519046.47	3227257.26	Картометрический метод	5.0	-
924	-	-	519042.57	3227251.16	Картометрический метод	5.0	-
925	-	-	519048.75	3227247.27	Картометрический метод	5.0	-
926	-	-	519052.65	3227253.38	Картометрический метод	5.0	-
923	-	-	519046.47	3227257.26	Картометрический метод	5.0	-
927	-	-	519048.87	3227200.86	Картометрический метод	5.0	-
928	-	-	519046.12	3227196.29	Картометрический метод	5.0	-
929	-	-	519052.23	3227192.62	Картометрический метод	5.0	-
930	-	-	519054.98	3227197.19	Картометрический метод	5.0	-
927	-	-	519048.87	3227200.86	Картометрический метод	5.0	-
931	-	-	519066.67	3227187.90	Картометрический метод	5.0	-
932	-	-	519063.98	3227183.40	Картометрический метод	5.0	-
933	-	-	519070.20	3227179.68	Картометрический метод	5.0	-
934	-	-	519072.89	3227184.18	Картометрический метод	5.0	-
931	-	-	519066.67	3227187.90	Картометрический метод	5.0	-
935	-	-	519072.93	3227273.26	Картометрический метод	5.0	-

## 2. Сведения о характерных точках границ объекта

Обозначение характерных точек границ	Существующие координаты, м		Измененные (уточненные) координаты, м		Метод определения координат характерной точки	Средняя квадратическая погрешность положения характерной точки (Mt), м	Описание обозначения точки на местности (при наличии)
	X	Y	X	Y			
1	2	3	4	5	6	7	8
936	-	-	519068.75	3227266.90	Картометрический метод	5.0	-
937	-	-	519075.12	3227262.71	Картометрический метод	5.0	-
938	-	-	519079.30	3227269.07	Картометрический метод	5.0	-
935	-	-	519072.93	3227273.26	Картометрический метод	5.0	-
939	-	-	519099.24	3227315.61	Картометрический метод	5.0	-
940	-	-	519093.17	3227311.01	Картометрический метод	5.0	-
941	-	-	519097.78	3227304.94	Картометрический метод	5.0	-
942	-	-	519103.85	3227309.54	Картометрический метод	5.0	-
939	-	-	519099.24	3227315.61	Картометрический метод	5.0	-
943	-	-	519108.47	3227206.48	Картометрический метод	5.0	-
944	-	-	519104.02	3227200.62	Картометрический метод	5.0	-
945	-	-	519110.01	3227196.21	Картометрический метод	5.0	-
946	-	-	519114.46	3227202.08	Картометрический метод	5.0	-
943	-	-	519108.47	3227206.48	Картометрический метод	5.0	-
947	-	-	519113.26	3227269.40	Картометрический метод	5.0	-
948	-	-	519107.50	3227260.87	Картометрический метод	5.0	-
949	-	-	519116.03	3227255.11	Картометрический метод	5.0	-
950	-	-	519121.79	3227263.64	Картометрический метод	5.0	-
947	-	-	519113.26	3227269.40	Картометрический метод	5.0	-
951	-	-	519119.01	3227174.70	Картометрический метод	5.0	-
952	-	-	519114.81	3227169.44	Картометрический метод	5.0	-
953	-	-	519120.53	3227164.98	Картометрический метод	5.0	-
954	-	-	519124.74	3227170.25	Картометрический метод	5.0	-
951	-	-	519119.01	3227174.70	Картометрический метод	5.0	-
955	-	-	519134.09	3227225.64	Картометрический метод	5.0	-

## 2. Сведения о характерных точках границ объекта

Обозначение характерных точек границ	Существующие координаты, м		Измененные (уточненные) координаты, м		Метод определения координат характерной точки	Средняя квадратическая погрешность положения характерной точки (Mt), м	Описание обозначения точки на местности (при наличии)
	X	Y	X	Y			
1	2	3	4	5	6	7	8
956	-	-	519129.44	3227219.60	Картометрический метод	5.0	-
957	-	-	519135.48	3227214.96	Картометрический метод	5.0	-
958	-	-	519140.12	3227220.99	Картометрический метод	5.0	-
955	-	-	519134.09	3227225.64	Картометрический метод	5.0	-
959	-	-	519151.22	3227250.46	Картометрический метод	5.0	-
960	-	-	519146.79	3227244.26	Картометрический метод	5.0	-
961	-	-	519152.99	3227239.83	Картометрический метод	5.0	-
962	-	-	519157.42	3227246.03	Картометрический метод	5.0	-
959	-	-	519151.22	3227250.46	Картометрический метод	5.0	-
963	-	-	519197.12	3227449.87	Картометрический метод	5.0	-
964	-	-	519194.54	3227445.54	Картометрический метод	5.0	-
965	-	-	519201.87	3227441.17	Картометрический метод	5.0	-
966	-	-	519204.45	3227445.50	Картометрический метод	5.0	-
963	-	-	519197.12	3227449.87	Картометрический метод	5.0	-
967	-	-	519215.14	3227439.12	Картометрический метод	5.0	-
968	-	-	519212.57	3227434.78	Картометрический метод	5.0	-
969	-	-	519219.91	3227430.43	Картометрический метод	5.0	-
970	-	-	519222.48	3227434.77	Картометрический метод	5.0	-
967	-	-	519215.14	3227439.12	Картометрический метод	5.0	-
971	-	-	519324.47	3227069.41	Картометрический метод	5.0	-
972	-	-	519323.54	3227051.38	Картометрический метод	5.0	-
973	-	-	519324.36	3227050.73	Картометрический метод	5.0	-
974	-	-	519341.70	3227055.70	Картометрический метод	5.0	-
975	-	-	519342.10	3227056.20	Картометрический метод	5.0	-
976	-	-	519343.03	3227074.24	Картометрический метод	5.0	-

## 2. Сведения о характерных точках границ объекта

Обозначение характерных точек границ	Существующие координаты, м		Измененные (уточненные) координаты, м		Метод определения координат характерной точки	Средняя квадратическая погрешность положения характерной точки (Mt), м	Описание обозначения точки на местности (при наличии)
	X	Y	X	Y			
1	2	3	4	5	6	7	8
977	-	-	519342.21	3227074.89	Картометрический метод	5.0	-
978	-	-	519324.87	3227069.91	Картометрический метод	5.0	-
971	-	-	519324.47	3227069.41	Картометрический метод	5.0	-
979	-	-	519351.35	3227707.44	Картометрический метод	5.0	-
980	-	-	519348.78	3227703.10	Картометрический метод	5.0	-
981	-	-	519356.12	3227698.76	Картометрический метод	5.0	-
982	-	-	519358.69	3227703.09	Картометрический метод	5.0	-
979	-	-	519351.35	3227707.44	Картометрический метод	5.0	-
983	-	-	519344.46	3227092.06	Картометрический метод	5.0	-
984	-	-	519343.53	3227074.03	Картометрический метод	5.0	-
985	-	-	519344.35	3227073.38	Картометрический метод	5.0	-
986	-	-	519361.70	3227078.35	Картометрический метод	5.0	-
987	-	-	519362.10	3227078.85	Картометрический метод	5.0	-
988	-	-	519363.02	3227096.89	Картометрический метод	5.0	-
989	-	-	519362.20	3227097.54	Картометрический метод	5.0	-
990	-	-	519344.86	3227092.56	Картометрический метод	5.0	-
983	-	-	519344.46	3227092.06	Картометрический метод	5.0	-
991	-	-	519369.37	3227696.66	Картометрический метод	5.0	-
992	-	-	519366.79	3227692.33	Картометрический метод	5.0	-
993	-	-	519374.12	3227687.96	Картометрический метод	5.0	-
994	-	-	519376.70	3227692.29	Картометрический метод	5.0	-
991	-	-	519369.37	3227696.66	Картометрический метод	5.0	-
995	-	-	519503.01	3227960.70	Картометрический метод	5.0	-
996	-	-	519500.45	3227956.36	Картометрический метод	5.0	-
997	-	-	519507.79	3227952.03	Картометрический метод	5.0	-

## 2. Сведения о характерных точках границ объекта

Обозначение характерных точек границ	Существующие координаты, м		Измененные (уточненные) координаты, м		Метод определения координат характерной точки	Средняя квадратическая погрешность положения характерной точки (Mt), м	Описание обозначения точки на местности (при наличии)
	X	Y	X	Y			
1	2	3	4	5	6	7	8
998	-	-	519510.35	3227956.37	Картометрический метод	5.0	-
995	-	-	519503.01	3227960.70	Картометрический метод	5.0	-
999	-	-	519521.07	3227950.00	Картометрический метод	5.0	-
1000	-	-	519518.50	3227945.67	Картометрический метод	5.0	-
1001	-	-	519525.84	3227941.32	Картометрический метод	5.0	-
1002	-	-	519528.41	3227945.65	Картометрический метод	5.0	-
999	-	-	519521.07	3227950.00	Картометрический метод	5.0	-
1003	-	-	519528.74	3226907.33	Картометрический метод	5.0	-
1004	-	-	519527.81	3226889.32	Картометрический метод	5.0	-
1005	-	-	519528.63	3226888.67	Картометрический метод	5.0	-
1006	-	-	519545.98	3226893.63	Картометрический метод	5.0	-
1007	-	-	519546.39	3226894.15	Картометрический метод	5.0	-
1008	-	-	519547.30	3226912.17	Картометрический метод	5.0	-
1009	-	-	519546.48	3226912.82	Картометрический метод	5.0	-
1010	-	-	519529.15	3226907.85	Картометрический метод	5.0	-
1003	-	-	519528.74	3226907.33	Картометрический метод	5.0	-
1011	-	-	519547.12	3226931.18	Картометрический метод	5.0	-
1012	-	-	519546.20	3226913.17	Картометрический метод	5.0	-
1013	-	-	519547.02	3226912.52	Картометрический метод	5.0	-
1014	-	-	519564.36	3226917.48	Картометрический метод	5.0	-
1015	-	-	519564.77	3226918.00	Картометрический метод	5.0	-
1016	-	-	519565.69	3226936.02	Картометрический метод	5.0	-
1017	-	-	519564.87	3226936.67	Картометрический метод	5.0	-
1018	-	-	519547.53	3226931.70	Картометрический метод	5.0	-
1011	-	-	519547.12	3226931.18	Картометрический метод	5.0	-

## 2. Сведения о характерных точках границ объекта

Обозначение характерных точек границ	Существующие координаты, м		Измененные (уточненные) координаты, м		Метод определения координат характерной точки	Средняя квадратическая погрешность положения характерной точки (Mt), м	Описание обозначения точки на местности (при наличии)
	X	Y	X	Y			
1	2	3	4	5	6	7	8
1019	-	-	519657.51	3228216.71	Картометрический метод	5.0	-
1020	-	-	519653.85	3228211.95	Картометрический метод	5.0	-
1021	-	-	519660.58	3228206.77	Картометрический метод	5.0	-
1022	-	-	519664.24	3228211.52	Картометрический метод	5.0	-
1019	-	-	519657.51	3228216.71	Картометрический метод	5.0	-
1023	-	-	519674.35	3228203.68	Картометрический метод	5.0	-
1024	-	-	519670.69	3228198.92	Картометрический метод	5.0	-
1025	-	-	519677.42	3228193.74	Картометрический метод	5.0	-
1026	-	-	519681.08	3228198.49	Картометрический метод	5.0	-
1023	-	-	519674.35	3228203.68	Картометрический метод	5.0	-
1027	-	-	519729.24	3226748.28	Картометрический метод	5.0	-
1028	-	-	519728.30	3226730.25	Картометрический метод	5.0	-
1029	-	-	519729.12	3226729.60	Картометрический метод	5.0	-
1030	-	-	519746.47	3226734.57	Картометрический метод	5.0	-
1031	-	-	519746.87	3226735.07	Картометрический метод	5.0	-
1032	-	-	519747.80	3226753.11	Картометрический метод	5.0	-
1033	-	-	519746.98	3226753.76	Картометрический метод	5.0	-
1034	-	-	519729.64	3226748.78	Картометрический метод	5.0	-
1027	-	-	519729.24	3226748.28	Картометрический метод	5.0	-
1035	-	-	519738.22	3226779.50	Картометрический метод	5.0	-
1036	-	-	519737.29	3226761.49	Картометрический метод	5.0	-
1037	-	-	519738.10	3226760.84	Картометрический метод	5.0	-
1038	-	-	519755.46	3226765.80	Картометрический метод	5.0	-
1039	-	-	519755.87	3226766.32	Картометрический метод	5.0	-
1040	-	-	519756.79	3226784.34	Картометрический метод	5.0	-

## 2. Сведения о характерных точках границ объекта

Обозначение характерных точек границ	Существующие координаты, м		Измененные (уточненные) координаты, м		Метод определения координат характерной точки	Средняя квадратическая погрешность положения характерной точки (Mt), м	Описание обозначения точки на местности (при наличии)
	X	Y	X	Y			
1	2	3	4	5	6	7	8
1041	-	-	519755.97	3226784.99	Картометрический метод	5.0	-
1042	-	-	519738.63	3226780.02	Картометрический метод	5.0	-
1035	-	-	519738.22	3226779.50	Картометрический метод	5.0	-
1043	-	-	519840.05	3228405.41	Картометрический метод	5.0	-
1044	-	-	519836.55	3228401.79	Картометрический метод	5.0	-
1045	-	-	519842.70	3228395.87	Картометрический метод	5.0	-
1046	-	-	519846.20	3228399.49	Картометрический метод	5.0	-
1043	-	-	519840.05	3228405.41	Картометрический метод	5.0	-
1047	-	-	519855.41	3228391.04	Картометрический метод	5.0	-
1048	-	-	519851.93	3228387.40	Картометрический метод	5.0	-
1049	-	-	519858.11	3228381.51	Картометрический метод	5.0	-
1050	-	-	519861.59	3228385.15	Картометрический метод	5.0	-
1047	-	-	519855.41	3228391.04	Картометрический метод	5.0	-
1051	-	-	519955.67	3226586.53	Картометрический метод	5.0	-
1052	-	-	519938.63	3226565.07	Картометрический метод	5.0	-
1053	-	-	519940.23	3226563.79	Картометрический метод	5.0	-
1054	-	-	519957.27	3226585.25	Картометрический метод	5.0	-
1051	-	-	519955.67	3226586.53	Картометрический метод	5.0	-
1055	-	-	519969.99	3226613.46	Картометрический метод	5.0	-
1056	-	-	519952.94	3226592.01	Картометрический метод	5.0	-
1057	-	-	519954.54	3226590.73	Картометрический метод	5.0	-
1058	-	-	519971.59	3226612.18	Картометрический метод	5.0	-
1055	-	-	519969.99	3226613.46	Картометрический метод	5.0	-
1059	-	-	520021.40	3228592.11	Картометрический метод	5.0	-
1060	-	-	520017.90	3228588.49	Картометрический метод	5.0	-

## 2. Сведения о характерных точках границ объекта

Обозначение характерных точек границ	Существующие координаты, м		Измененные (уточненные) координаты, м		Метод определения координат характерной точки	Средняя квадратическая погрешность положения характерной точки (Mt), м	Описание обозначения точки на местности (при наличии)
	X	Y	X	Y			
1	2	3	4	5	6	7	8
1061	-	-	520024.05	3228582.57	Картометрический метод	5.0	-
1062	-	-	520027.55	3228586.19	Картометрический метод	5.0	-
1059	-	-	520021.40	3228592.11	Картометрический метод	5.0	-
1063	-	-	520036.47	3228577.44	Картометрический метод	5.0	-
1064	-	-	520033.00	3228573.80	Картометрический метод	5.0	-
1065	-	-	520039.17	3228567.91	Картометрический метод	5.0	-
1066	-	-	520042.65	3228571.55	Картометрический метод	5.0	-
1063	-	-	520036.47	3228577.44	Картометрический метод	5.0	-
1067	-	-	520147.41	3226434.41	Картометрический метод	5.0	-
1068	-	-	520130.37	3226412.95	Картометрический метод	5.0	-
1069	-	-	520131.97	3226411.67	Картометрический метод	5.0	-
1070	-	-	520149.01	3226433.13	Картометрический метод	5.0	-
1067	-	-	520147.41	3226434.41	Картометрический метод	5.0	-
1071	-	-	520167.75	3226456.49	Картометрический метод	5.0	-
1072	-	-	520150.71	3226435.03	Картометрический метод	5.0	-
1073	-	-	520152.31	3226433.75	Картометрический метод	5.0	-
1074	-	-	520169.35	3226455.21	Картометрический метод	5.0	-
1071	-	-	520167.75	3226456.49	Картометрический метод	5.0	-
1075	-	-	520236.81	3228813.89	Картометрический метод	5.0	-
1076	-	-	520233.33	3228810.25	Картометрический метод	5.0	-
1077	-	-	520239.51	3228804.36	Картометрический метод	5.0	-
1078	-	-	520242.99	3228808.00	Картометрический метод	5.0	-
1075	-	-	520236.81	3228813.89	Картометрический метод	5.0	-
1079	-	-	520251.90	3228799.25	Картометрический метод	5.0	-
1080	-	-	520248.41	3228795.61	Картометрический метод	5.0	-



## 2. Сведения о характерных точках границ объекта

Обозначение характерных точек границ	Существующие координаты, м		Измененные (уточненные) координаты, м		Метод определения координат характерной точки	Средняя квадратическая погрешность положения характерной точки (Mt), м	Описание обозначения точки на местности (при наличии)
	X	Y	X	Y			
1	2	3	4	5	6	7	8
1081	-	-	520254.58	3228789.70	Картометрический метод	5.0	-
1082	-	-	520258.06	3228793.34	Картометрический метод	5.0	-
1079	-	-	520251.90	3228799.25	Картометрический метод	5.0	-
1083	-	-	520308.37	3226293.94	Картометрический метод	5.0	-
1084	-	-	520303.77	3226288.16	Картометрический метод	5.0	-
1085	-	-	520305.36	3226286.89	Картометрический метод	5.0	-
1086	-	-	520309.96	3226292.67	Картометрический метод	5.0	-
1083	-	-	520308.37	3226293.94	Картометрический метод	5.0	-
1087	-	-	520325.97	3226318.14	Картометрический метод	5.0	-
1088	-	-	520321.37	3226312.35	Картометрический метод	5.0	-
1089	-	-	520322.96	3226311.08	Картометрический метод	5.0	-
1090	-	-	520327.56	3226316.87	Картометрический метод	5.0	-
1087	-	-	520325.97	3226318.14	Картометрический метод	5.0	-
1091	-	-	520447.68	3229030.98	Картометрический метод	5.0	-
1092	-	-	520444.20	3229027.34	Картометрический метод	5.0	-
1093	-	-	520450.38	3229021.45	Картометрический метод	5.0	-
1094	-	-	520453.86	3229025.09	Картометрический метод	5.0	-
1091	-	-	520447.68	3229030.98	Картометрический метод	5.0	-
1095	-	-	520462.76	3229016.33	Картометрический метод	5.0	-
1096	-	-	520459.28	3229012.69	Картометрический метод	5.0	-
1097	-	-	520465.46	3229006.80	Картометрический метод	5.0	-
1098	-	-	520468.94	3229010.44	Картометрический метод	5.0	-
1095	-	-	520462.76	3229016.33	Картометрический метод	5.0	-
1099	-	-	520472.54	3226161.70	Картометрический метод	5.0	-
1100	-	-	520470.34	3226154.41	Картометрический метод	5.0	-

## 2. Сведения о характерных точках границ объекта

Обозначение характерных точек границ	Существующие координаты, м		Измененные (уточненные) координаты, м		Метод определения координат характерной точки	Средняя квадратическая погрешность положения характерной точки (Mt), м	Описание обозначения точки на местности (при наличии)
	X	Y	X	Y			
1	2	3	4	5	6	7	8
1101	-	-	520477.64	3226152.21	Картометрический метод	5.0	-
1102	-	-	520479.83	3226159.50	Картометрический метод	5.0	-
1099	-	-	520472.54	3226161.70	Картометрический метод	5.0	-
1103	-	-	520480.91	3226193.16	Картометрический метод	5.0	-
1104	-	-	520478.71	3226185.86	Картометрический метод	5.0	-
1105	-	-	520486.00	3226183.67	Картометрический метод	5.0	-
1106	-	-	520488.20	3226190.96	Картометрический метод	5.0	-
1103	-	-	520480.91	3226193.16	Картометрический метод	5.0	-
1107	-	-	520648.86	3229238.10	Картометрический метод	5.0	-
1108	-	-	520645.38	3229234.46	Картометрический метод	5.0	-
1109	-	-	520651.56	3229228.57	Картометрический метод	5.0	-
1110	-	-	520655.04	3229232.21	Картометрический метод	5.0	-
1107	-	-	520648.86	3229238.10	Картометрический метод	5.0	-
1111	-	-	520663.94	3229223.45	Картометрический метод	5.0	-
1112	-	-	520660.46	3229219.81	Картометрический метод	5.0	-
1113	-	-	520666.64	3229213.92	Картометрический метод	5.0	-
1114	-	-	520670.12	3229217.56	Картометрический метод	5.0	-
1111	-	-	520663.94	3229223.45	Картометрический метод	5.0	-
1115	-	-	520751.67	3226198.87	Картометрический метод	5.0	-
1116	-	-	520749.92	3226198.64	Картометрический метод	5.0	-
1117	-	-	520751.06	3226190.19	Картометрический метод	5.0	-
1118	-	-	520752.81	3226190.42	Картометрический метод	5.0	-
1115	-	-	520751.67	3226198.87	Картометрический метод	5.0	-
1119	-	-	520752.00	3226229.01	Картометрический метод	5.0	-
1120	-	-	520750.25	3226228.78	Картометрический метод	5.0	-

## 2. Сведения о характерных точках границ объекта

Обозначение характерных точек границ	Существующие координаты, м		Измененные (уточненные) координаты, м		Метод определения координат характерной точки	Средняя квадратическая погрешность положения характерной точки (Mt), м	Описание обозначения точки на местности (при наличии)
	X	Y	X	Y			
1	2	3	4	5	6	7	8
1121	-	-	520751.38	3226220.34	Картометрический метод	5.0	-
1122	-	-	520753.13	3226220.57	Картометрический метод	5.0	-
1119	-	-	520752.00	3226229.01	Картометрический метод	5.0	-
1123	-	-	520861.56	3229457.07	Картометрический метод	5.0	-
1124	-	-	520858.08	3229453.43	Картометрический метод	5.0	-
1125	-	-	520864.26	3229447.54	Картометрический метод	5.0	-
1126	-	-	520867.74	3229451.18	Картометрический метод	5.0	-
1123	-	-	520861.56	3229457.07	Картометрический метод	5.0	-
1127	-	-	520876.64	3229442.43	Картометрический метод	5.0	-
1128	-	-	520873.15	3229438.80	Картометрический метод	5.0	-
1129	-	-	520879.32	3229432.89	Картометрический метод	5.0	-
1130	-	-	520882.81	3229436.52	Картометрический метод	5.0	-
1127	-	-	520876.64	3229442.43	Картометрический метод	5.0	-
1131	-	-	521031.24	3226236.88	Картометрический метод	5.0	-
1132	-	-	521029.49	3226236.65	Картометрический метод	5.0	-
1133	-	-	521030.63	3226228.21	Картометрический метод	5.0	-
1134	-	-	521032.38	3226228.44	Картометрический метод	5.0	-
1131	-	-	521031.24	3226236.88	Картометрический метод	5.0	-
1135	-	-	521036.96	3226267.55	Картометрический метод	5.0	-
1136	-	-	521035.21	3226267.32	Картометрический метод	5.0	-
1137	-	-	521036.34	3226258.88	Картометрический метод	5.0	-
1138	-	-	521038.09	3226259.11	Картометрический метод	5.0	-
1135	-	-	521036.96	3226267.55	Картометрический метод	5.0	-
1139	-	-	521074.21	3229675.98	Картометрический метод	5.0	-
1140	-	-	521070.72	3229672.35	Картометрический метод	5.0	-

## 2. Сведения о характерных точках границ объекта

Обозначение характерных точек границ	Существующие координаты, м		Измененные (уточненные) координаты, м		Метод определения координат характерной точки	Средняя квадратическая погрешность положения характерной точки (Mt), м	Описание обозначения точки на местности (при наличии)
	X	Y	X	Y			
1	2	3	4	5	6	7	8
1141	-	-	521076.88	3229666.44	Картометрический метод	5.0	-
1142	-	-	521080.37	3229670.08	Картометрический метод	5.0	-
1139	-	-	521074.21	3229675.98	Картометрический метод	5.0	-
1143	-	-	521089.28	3229661.35	Картометрический метод	5.0	-
1144	-	-	521085.79	3229657.71	Картометрический метод	5.0	-
1145	-	-	521091.95	3229651.80	Картометрический метод	5.0	-
1146	-	-	521095.44	3229655.44	Картометрический метод	5.0	-
1143	-	-	521089.28	3229661.35	Картометрический метод	5.0	-
1147	-	-	521280.39	3229888.24	Картометрический метод	5.0	-
1148	-	-	521276.25	3229883.90	Картометрический метод	5.0	-
1149	-	-	521282.40	3229878.03	Картометрический метод	5.0	-
1150	-	-	521286.54	3229882.37	Картометрический метод	5.0	-
1147	-	-	521280.39	3229888.24	Картометрический метод	5.0	-
1151	-	-	521295.20	3229873.36	Картометрический метод	5.0	-
1152	-	-	521291.72	3229869.72	Картометрический метод	5.0	-
1153	-	-	521297.90	3229863.83	Картометрический метод	5.0	-
1154	-	-	521301.38	3229867.47	Картометрический метод	5.0	-
1151	-	-	521295.20	3229873.36	Картометрический метод	5.0	-
1155	-	-	521333.02	3226277.92	Картометрический метод	5.0	-
1156	-	-	521331.27	3226277.69	Картометрический метод	5.0	-
1157	-	-	521332.41	3226269.24	Картометрический метод	5.0	-
1158	-	-	521334.16	3226269.47	Картометрический метод	5.0	-
1155	-	-	521333.02	3226277.92	Картометрический метод	5.0	-
1159	-	-	521334.65	3226308.22	Картометрический метод	5.0	-
1160	-	-	521332.90	3226307.99	Картометрический метод	5.0	-

## 2. Сведения о характерных точках границ объекта

Обозначение характерных точек границ	Существующие координаты, м		Измененные (уточненные) координаты, м		Метод определения координат характерной точки	Средняя квадратическая погрешность положения характерной точки (Mt), м	Описание обозначения точки на местности (при наличии)
	X	Y	X	Y			
1	2	3	4	5	6	7	8
1161	-	-	521334.04	3226299.55	Картометрический метод	5.0	-
1162	-	-	521335.79	3226299.78	Картометрический метод	5.0	-
1159	-	-	521334.65	3226308.22	Картометрический метод	5.0	-
1163	-	-	521489.93	3230104.04	Картометрический метод	5.0	-
1164	-	-	521486.45	3230100.40	Картометрический метод	5.0	-
1165	-	-	521492.63	3230094.51	Картометрический метод	5.0	-
1166	-	-	521496.11	3230098.15	Картометрический метод	5.0	-
1163	-	-	521489.93	3230104.04	Картометрический метод	5.0	-
1167	-	-	521505.00	3230089.42	Картометрический метод	5.0	-
1168	-	-	521501.51	3230085.79	Картометрический метод	5.0	-
1169	-	-	521507.68	3230079.88	Картометрический метод	5.0	-
1170	-	-	521511.17	3230083.51	Картометрический метод	5.0	-
1167	-	-	521505.00	3230089.42	Картометрический метод	5.0	-
1171	-	-	521625.92	3226317.68	Картометрический метод	5.0	-
1172	-	-	521624.17	3226317.45	Картометрический метод	5.0	-
1173	-	-	521625.30	3226309.01	Картометрический метод	5.0	-
1174	-	-	521627.05	3226309.24	Картометрический метод	5.0	-
1171	-	-	521625.92	3226317.68	Картометрический метод	5.0	-
1175	-	-	521626.28	3226347.61	Картометрический метод	5.0	-
1176	-	-	521624.53	3226347.38	Картометрический метод	5.0	-
1177	-	-	521625.66	3226338.94	Картометрический метод	5.0	-
1178	-	-	521627.41	3226339.17	Картометрический метод	5.0	-
1175	-	-	521626.28	3226347.61	Картометрический метод	5.0	-
1179	-	-	521696.16	3230316.38	Картометрический метод	5.0	-
1180	-	-	521692.67	3230312.75	Картометрический метод	5.0	-

## 2. Сведения о характерных точках границ объекта

Обозначение характерных точек границ	Существующие координаты, м		Измененные (уточненные) координаты, м		Метод определения координат характерной точки	Средняя квадратическая погрешность положения характерной точки (Mt), м	Описание обозначения точки на местности (при наличии)
	X	Y	X	Y			
1	2	3	4	5	6	7	8
1181	-	-	521698.83	3230306.84	Картометрический метод	5.0	-
1182	-	-	521702.32	3230310.48	Картометрический метод	5.0	-
1179	-	-	521696.16	3230316.38	Картометрический метод	5.0	-
1183	-	-	521711.21	3230301.78	Картометрический метод	5.0	-
1184	-	-	521707.72	3230298.14	Картометрический метод	5.0	-
1185	-	-	521713.88	3230292.23	Картометрический метод	5.0	-
1186	-	-	521717.37	3230295.87	Картометрический метод	5.0	-
1183	-	-	521711.21	3230301.78	Картометрический метод	5.0	-
1187	-	-	521900.90	3230527.22	Картометрический метод	5.0	-
1188	-	-	521897.42	3230523.58	Картометрический метод	5.0	-
1189	-	-	521903.60	3230517.69	Картометрический метод	5.0	-
1190	-	-	521907.08	3230521.33	Картометрический метод	5.0	-
1187	-	-	521900.90	3230527.22	Картометрический метод	5.0	-
1191	-	-	521913.48	3226356.65	Картометрический метод	5.0	-
1192	-	-	521911.73	3226356.42	Картометрический метод	5.0	-
1193	-	-	521912.86	3226347.98	Картометрический метод	5.0	-
1194	-	-	521914.61	3226348.21	Картометрический метод	5.0	-
1191	-	-	521913.48	3226356.65	Картометрический метод	5.0	-
1195	-	-	521919.56	3226387.07	Картометрический метод	5.0	-
1196	-	-	521917.81	3226386.84	Картометрический метод	5.0	-
1197	-	-	521918.95	3226378.40	Картометрический метод	5.0	-
1198	-	-	521920.70	3226378.63	Картометрический метод	5.0	-
1195	-	-	521919.56	3226387.07	Картометрический метод	5.0	-
1199	-	-	521915.95	3230512.62	Картометрический метод	5.0	-
1200	-	-	521912.46	3230508.99	Картометрический метод	5.0	-

## 2. Сведения о характерных точках границ объекта

Обозначение характерных точек границ	Существующие координаты, м		Измененные (уточненные) координаты, м		Метод определения координат характерной точки	Средняя квадратическая погрешность положения характерной точки (Mt), м	Описание обозначения точки на местности (при наличии)
	X	Y	X	Y			
1	2	3	4	5	6	7	8
1201	-	-	521918.63	3230503.08	Картометрический метод	5.0	-
1202	-	-	521922.12	3230506.71	Картометрический метод	5.0	-
1199	-	-	521915.95	3230512.62	Картометрический метод	5.0	-
1203	-	-	521986.85	3231685.35	Картометрический метод	5.0	-
1204	-	-	521983.45	3231676.20	Картометрический метод	5.0	-
1205	-	-	521991.65	3231673.25	Картометрический метод	5.0	-
1206	-	-	521994.95	3231682.35	Картометрический метод	5.0	-
1203	-	-	521986.85	3231685.35	Картометрический метод	5.0	-
1207	-	-	522090.15	3232067.75	Картометрический метод	5.0	-
1208	-	-	522088.60	3232062.75	Картометрический метод	5.0	-
1209	-	-	522093.35	3232061.10	Картометрический метод	5.0	-
1210	-	-	522094.85	3232065.95	Картометрический метод	5.0	-
1207	-	-	522090.15	3232067.75	Картометрический метод	5.0	-
1211	-	-	522106.71	3232112.73	Картометрический метод	5.0	-
1212	-	-	522102.75	3232113.94	Картометрический метод	5.0	-
1213	-	-	522105.48	3232108.63	Картометрический метод	5.0	-
1211	-	-	522106.71	3232112.73	Картометрический метод	5.0	-
1214	-	-	522107.14	3230739.60	Картометрический метод	5.0	-
1215	-	-	522103.65	3230735.97	Картометрический метод	5.0	-
1216	-	-	522109.80	3230730.05	Картометрический метод	5.0	-
1217	-	-	522113.29	3230733.68	Картометрический метод	5.0	-
1214	-	-	522107.14	3230739.60	Картометрический метод	5.0	-
1218	-	-	522122.15	3230724.99	Картометрический метод	5.0	-
1219	-	-	522118.67	3230721.35	Картометрический метод	5.0	-
1220	-	-	522124.85	3230715.46	Картометрический метод	5.0	-

## 2. Сведения о характерных точках границ объекта

Обозначение характерных точек границ	Существующие координаты, м		Измененные (уточненные) координаты, м		Метод определения координат характерной точки	Средняя квадратическая погрешность положения характерной точки (Mt), м	Описание обозначения точки на местности (при наличии)
	X	Y	X	Y			
1	2	3	4	5	6	7	8
1221	-	-	522128.33	3230719.10	Картометрический метод	5.0	-
1218	-	-	522122.15	3230724.99	Картометрический метод	5.0	-
1222	-	-	522131.55	3232194.63	Картометрический метод	5.0	-
1223	-	-	522131.44	3232194.29	Картометрический метод	5.0	-
1224	-	-	522131.78	3232194.18	Картометрический метод	5.0	-
1225	-	-	522131.89	3232194.52	Картометрический метод	5.0	-
1222	-	-	522131.55	3232194.63	Картометрический метод	5.0	-
1226	-	-	522156.75	3232276.44	Картометрический метод	5.0	-
1227	-	-	522156.65	3232276.09	Картометрический метод	5.0	-
1228	-	-	522156.99	3232275.99	Картометрический метод	5.0	-
1229	-	-	522157.10	3232276.33	Картометрический метод	5.0	-
1226	-	-	522156.75	3232276.44	Картометрический метод	5.0	-
1230	-	-	522163.27	3226391.12	Картометрический метод	5.0	-
1231	-	-	522161.90	3226383.64	Картометрический метод	5.0	-
1232	-	-	522169.39	3226382.26	Картометрический метод	5.0	-
1233	-	-	522170.77	3226389.75	Картометрический метод	5.0	-
1230	-	-	522163.27	3226391.12	Картометрический метод	5.0	-
1234	-	-	522168.28	3226421.06	Картометрический метод	5.0	-
1235	-	-	522166.92	3226413.56	Картометрический метод	5.0	-
1236	-	-	522174.41	3226412.20	Картометрический метод	5.0	-
1237	-	-	522175.77	3226419.69	Картометрический метод	5.0	-
1234	-	-	522168.28	3226421.06	Картометрический метод	5.0	-
1238	-	-	522313.00	3230951.58	Картометрический метод	5.0	-
1239	-	-	522309.52	3230947.95	Картометрический метод	5.0	-
1240	-	-	522315.68	3230942.04	Картометрический метод	5.0	-



## 2. Сведения о характерных точках границ объекта

Обозначение характерных точек границ	Существующие координаты, м		Измененные (уточненные) координаты, м		Метод определения координат характерной точки	Средняя квадратическая погрешность положения характерной точки (Mt), м	Описание обозначения точки на местности (при наличии)
	X	Y	X	Y			
1	2	3	4	5	6	7	8
1241	-	-	522319.17	3230945.68	Картометрический метод	5.0	-
1238	-	-	522313.00	3230951.58	Картометрический метод	5.0	-
1242	-	-	522328.03	3230936.99	Картометрический метод	5.0	-
1243	-	-	522324.54	3230933.36	Картометрический метод	5.0	-
1244	-	-	522330.70	3230927.45	Картометрический метод	5.0	-
1245	-	-	522334.19	3230931.09	Картометрический метод	5.0	-
1242	-	-	522328.03	3230936.99	Картометрический метод	5.0	-
1246	-	-	522367.59	3226293.48	Картометрический метод	5.0	-
1247	-	-	522363.86	3226285.82	Картометрический метод	5.0	-
1248	-	-	522365.45	3226285.05	Картометрический метод	5.0	-
1249	-	-	522369.18	3226292.71	Картометрический метод	5.0	-
1246	-	-	522367.59	3226293.48	Картометрический метод	5.0	-
1250	-	-	522379.58	3226320.14	Картометрический метод	5.0	-
1251	-	-	522375.86	3226312.48	Картометрический метод	5.0	-
1252	-	-	522377.45	3226311.71	Картометрический метод	5.0	-
1253	-	-	522381.17	3226319.37	Картометрический метод	5.0	-
1250	-	-	522379.58	3226320.14	Картометрический метод	5.0	-
1254	-	-	522406.90	3231828.55	Картометрический метод	5.0	-
1255	-	-	522406.80	3231826.55	Картометрический метод	5.0	-
1256	-	-	522408.80	3231826.45	Картометрический метод	5.0	-
1257	-	-	522408.90	3231828.45	Картометрический метод	5.0	-
1254	-	-	522406.90	3231828.55	Картометрический метод	5.0	-
1258	-	-	522415.80	3231864.80	Картометрический метод	5.0	-
1259	-	-	522415.70	3231862.80	Картометрический метод	5.0	-
1260	-	-	522417.70	3231862.75	Картометрический метод	5.0	-

## 2. Сведения о характерных точках границ объекта

Обозначение характерных точек границ	Существующие координаты, м		Измененные (уточненные) координаты, м		Метод определения координат характерной точки	Средняя квадратическая погрешность положения характерной точки (Mt), м	Описание обозначения точки на местности (при наличии)
	X	Y	X	Y			
1	2	3	4	5	6	7	8
1261	-	-	522417.80	3231864.75	Картометрический метод	5.0	-
1258	-	-	522415.80	3231864.80	Картометрический метод	5.0	-
1262	-	-	522427.20	3231857.00	Картометрический метод	5.0	-
1263	-	-	522427.15	3231855.00	Картометрический метод	5.0	-
1264	-	-	522429.15	3231854.95	Картометрический метод	5.0	-
1265	-	-	522429.20	3231856.95	Картометрический метод	5.0	-
1262	-	-	522427.20	3231857.00	Картометрический метод	5.0	-
1266	-	-	522439.05	3231819.60	Картометрический метод	5.0	-
1267	-	-	522438.95	3231817.60	Картометрический метод	5.0	-
1268	-	-	522440.95	3231817.55	Картометрический метод	5.0	-
1269	-	-	522441.05	3231819.55	Картометрический метод	5.0	-
1266	-	-	522439.05	3231819.60	Картометрический метод	5.0	-
1270	-	-	522500.62	3231144.79	Картометрический метод	5.0	-
1271	-	-	522497.14	3231141.15	Картометрический метод	5.0	-
1272	-	-	522503.32	3231135.26	Картометрический метод	5.0	-
1273	-	-	522506.80	3231138.90	Картометрический метод	5.0	-
1270	-	-	522500.62	3231144.79	Картометрический метод	5.0	-
1274	-	-	522515.64	3231130.21	Картометрический метод	5.0	-
1275	-	-	522512.16	3231126.57	Картометрический метод	5.0	-
1276	-	-	522518.34	3231120.68	Картометрический метод	5.0	-
1277	-	-	522521.82	3231124.32	Картометрический метод	5.0	-
1274	-	-	522515.64	3231130.21	Картометрический метод	5.0	-
1278	-	-	522592.27	3226216.74	Картометрический метод	5.0	-
1279	-	-	522588.54	3226209.08	Картометрический метод	5.0	-
1280	-	-	522590.13	3226208.31	Картометрический метод	5.0	-

## 2. Сведения о характерных точках границ объекта

Обозначение характерных точек границ	Существующие координаты, м		Измененные (уточненные) координаты, м		Метод определения координат характерной точки	Средняя квадратическая погрешность положения характерной точки (Mt), м	Описание обозначения точки на местности (при наличии)
	X	Y	X	Y			
1	2	3	4	5	6	7	8
1281	-	-	522593.86	3226215.97	Картометрический метод	5.0	-
1278	-	-	522592.27	3226216.74	Картометрический метод	5.0	-
1282	-	-	522598.89	3226180.91	Картометрический метод	5.0	-
1283	-	-	522595.16	3226173.25	Картометрический метод	5.0	-
1284	-	-	522596.75	3226172.48	Картометрический метод	5.0	-
1285	-	-	522600.48	3226180.14	Картометрический метод	5.0	-
1282	-	-	522598.89	3226180.91	Картометрический метод	5.0	-
1286	-	-	522689.46	3231339.24	Картометрический метод	5.0	-
1287	-	-	522685.97	3231335.61	Картометрический метод	5.0	-
1288	-	-	522692.14	3231329.70	Картометрический метод	5.0	-
1289	-	-	522695.63	3231333.33	Картометрический метод	5.0	-
1286	-	-	522689.46	3231339.24	Картометрический метод	5.0	-
1290	-	-	522704.55	3231324.76	Картометрический метод	5.0	-
1291	-	-	522701.08	3231321.12	Картометрический метод	5.0	-
1292	-	-	522707.25	3231315.23	Картометрический метод	5.0	-
1293	-	-	522710.73	3231318.87	Картометрический метод	5.0	-
1290	-	-	522704.55	3231324.76	Картометрический метод	5.0	-
1294	-	-	522793.63	3226086.13	Картометрический метод	5.0	-
1295	-	-	522789.90	3226078.47	Картометрический метод	5.0	-
1296	-	-	522791.49	3226077.70	Картометрический метод	5.0	-
1297	-	-	522795.22	3226085.36	Картометрический метод	5.0	-
1294	-	-	522793.63	3226086.13	Картометрический метод	5.0	-
1298	-	-	522809.18	3226111.28	Картометрический метод	5.0	-
1299	-	-	522805.45	3226103.62	Картометрический метод	5.0	-
1300	-	-	522807.04	3226102.85	Картометрический метод	5.0	-

## 2. Сведения о характерных точках границ объекта

Обозначение характерных точек границ	Существующие координаты, м		Измененные (уточненные) координаты, м		Метод определения координат характерной точки	Средняя квадратическая погрешность положения характерной точки (Mt), м	Описание обозначения точки на местности (при наличии)
	X	Y	X	Y			
1	2	3	4	5	6	7	8
1301	-	-	522810.77	3226110.51	Картометрический метод	5.0	-
1298	-	-	522809.18	3226111.28	Картометрический метод	5.0	-
1302	-	-	522905.14	3231560.80	Картометрический метод	5.0	-
1303	-	-	522901.04	3231556.41	Картометрический метод	5.0	-
1304	-	-	522907.26	3231550.62	Картометрический метод	5.0	-
1305	-	-	522911.35	3231555.01	Картометрический метод	5.0	-
1302	-	-	522905.14	3231560.80	Картометрический метод	5.0	-
1306	-	-	522920.63	3231546.38	Картометрический метод	5.0	-
1307	-	-	522916.53	3231542.00	Картометрический метод	5.0	-
1308	-	-	522922.74	3231536.20	Картометрический метод	5.0	-
1309	-	-	522926.84	3231540.58	Картометрический метод	5.0	-
1306	-	-	522920.63	3231546.38	Картометрический метод	5.0	-
1310	-	-	523012.70	3225977.70	Картометрический метод	5.0	-
1311	-	-	523011.35	3225970.21	Картометрический метод	5.0	-
1312	-	-	523018.84	3225968.86	Картометрический метод	5.0	-
1313	-	-	523020.19	3225976.35	Картометрический метод	5.0	-
1310	-	-	523012.70	3225977.70	Картометрический метод	5.0	-
1314	-	-	523018.33	3226007.80	Картометрический метод	5.0	-
1315	-	-	523016.98	3226000.31	Картометрический метод	5.0	-
1316	-	-	523024.48	3225998.96	Картометрический метод	5.0	-
1317	-	-	523025.83	3226006.45	Картометрический метод	5.0	-
1314	-	-	523018.33	3226007.80	Картометрический метод	5.0	-
1318	-	-	523078.38	3231777.02	Картометрический метод	5.0	-
1319	-	-	523075.30	3231773.04	Картометрический метод	5.0	-
1320	-	-	523082.06	3231767.82	Картометрический метод	5.0	-

## 2. Сведения о характерных точках границ объекта

Обозначение характерных точек границ	Существующие координаты, м		Измененные (уточненные) координаты, м		Метод определения координат характерной точки	Средняя квадратическая погрешность положения характерной точки (Mt), м	Описание обозначения точки на местности (при наличии)
	X	Y	X	Y			
1	2	3	4	5	6	7	8
1321	-	-	523085.14	3231771.80	Картометрический метод	5.0	-
1318	-	-	523078.38	3231777.02	Картометрический метод	5.0	-
1322	-	-	523094.81	3231763.82	Картометрический метод	5.0	-
1323	-	-	523091.74	3231759.84	Картометрический метод	5.0	-
1324	-	-	523098.49	3231754.62	Картометрический метод	5.0	-
1325	-	-	523101.57	3231758.61	Картометрический метод	5.0	-
1322	-	-	523094.81	3231763.82	Картометрический метод	5.0	-
1326	-	-	523266.06	3232010.72	Картометрический метод	5.0	-
1327	-	-	523262.97	3232006.76	Картометрический метод	5.0	-
1328	-	-	523269.71	3232001.50	Картометрический метод	5.0	-
1329	-	-	523272.80	3232005.47	Картометрический метод	5.0	-
1326	-	-	523266.06	3232010.72	Картометрический метод	5.0	-
1330	-	-	523278.78	3226057.49	Картометрический метод	5.0	-
1331	-	-	523277.05	3226057.15	Картометрический метод	5.0	-
1332	-	-	523278.66	3226048.78	Картометрический метод	5.0	-
1333	-	-	523280.39	3226049.12	Картометрический метод	5.0	-
1330	-	-	523278.78	3226057.49	Картометрический метод	5.0	-
1334	-	-	523283.75	3226028.75	Картометрический метод	5.0	-
1335	-	-	523282.02	3226028.41	Картометрический метод	5.0	-
1336	-	-	523283.63	3226020.05	Картометрический метод	5.0	-
1337	-	-	523285.36	3226020.39	Картометрический метод	5.0	-
1334	-	-	523283.75	3226028.75	Картометрический метод	5.0	-
1338	-	-	523282.45	3231997.55	Картометрический метод	5.0	-
1339	-	-	523279.37	3231993.57	Картометрический метод	5.0	-
1340	-	-	523286.12	3231988.34	Картометрический метод	5.0	-

## 2. Сведения о характерных точках границ объекта

Обозначение характерных точек границ	Существующие координаты, м		Измененные (уточненные) координаты, м		Метод определения координат характерной точки	Средняя квадратическая погрешность положения характерной точки (Mt), м	Описание обозначения точки на местности (при наличии)
	X	Y	X	Y			
1	2	3	4	5	6	7	8
1341	-	-	523289.20	3231992.32	Картометрический метод	5.0	-
1338	-	-	523282.45	3231997.55	Картометрический метод	5.0	-
1342	-	-	523407.93	3232457.67	Картометрический метод	5.0	-
1343	-	-	523400.57	3232451.47	Картометрический метод	5.0	-
1344	-	-	523407.66	3232443.20	Картометрический метод	5.0	-
1345	-	-	523415.03	3232449.52	Картометрический метод	5.0	-
1342	-	-	523407.93	3232457.67	Картометрический метод	5.0	-
1346	-	-	523427.94	3232434.58	Картометрический метод	5.0	-
1347	-	-	523420.45	3232428.50	Картометрический метод	5.0	-
1348	-	-	523427.44	3232420.13	Картометрический метод	5.0	-
1349	-	-	523434.75	3232426.26	Картометрический метод	5.0	-
1346	-	-	523427.94	3232434.58	Картометрический метод	5.0	-
1350	-	-	523453.68	3232244.36	Картометрический метод	5.0	-
1351	-	-	523450.59	3232240.38	Картометрический метод	5.0	-
1352	-	-	523457.33	3232235.14	Картометрический метод	5.0	-
1353	-	-	523460.42	3232239.12	Картометрический метод	5.0	-
1350	-	-	523453.68	3232244.36	Картометрический метод	5.0	-
1354	-	-	523470.28	3232231.53	Картометрический метод	5.0	-
1355	-	-	523467.20	3232227.55	Картометрический метод	5.0	-
1356	-	-	523473.95	3232222.31	Картометрический метод	5.0	-
1357	-	-	523477.04	3232226.29	Картометрический метод	5.0	-
1354	-	-	523470.28	3232231.53	Картометрический метод	5.0	-
1358	-	-	523635.80	3232471.36	Картометрический метод	5.0	-
1359	-	-	523632.65	3232467.43	Картометрический метод	5.0	-
1360	-	-	523639.32	3232462.10	Картометрический метод	5.0	-

2. Сведения о характерных точках границ объекта							
Обозначение характерных точек границ	Существующие координаты, м		Измененные (уточненные) координаты, м		Метод определения координат характерной точки	Средняя квадратическая погрешность положения характерной точки (Mt), м	Описание обозначения точки на местности (при наличии)
	X	Y	X	Y			
1	2	3	4	5	6	7	8
1361	-	-	523642.47	3232466.03	Картометрический метод	5.0	-
1358	-	-	523635.80	3232471.36	Картометрический метод	5.0	-
1362	-	-	523652.33	3232458.12	Картометрический метод	5.0	-
1363	-	-	523649.18	3232454.20	Картометрический метод	5.0	-
1364	-	-	523655.84	3232448.85	Картометрический метод	5.0	-
1365	-	-	523658.99	3232452.77	Картометрический метод	5.0	-
1362	-	-	523652.33	3232458.12	Картометрический метод	5.0	-
1366	-	-	523800.53	3232676.93	Картометрический метод	5.0	-
1367	-	-	523797.38	3232673.00	Картометрический метод	5.0	-
1368	-	-	523804.05	3232667.67	Картометрический метод	5.0	-
1369	-	-	523807.20	3232671.60	Картометрический метод	5.0	-
1366	-	-	523800.53	3232676.93	Картометрический метод	5.0	-
1370	-	-	523817.06	3232663.68	Картометрический метод	5.0	-
1371	-	-	523813.91	3232659.75	Картометрический метод	5.0	-
1372	-	-	523820.58	3232654.42	Картометрический метод	5.0	-
1373	-	-	523823.73	3232658.35	Картометрический метод	5.0	-
1370	-	-	523817.06	3232663.68	Картометрический метод	5.0	-
1374	-	-	523911.45	3231287.73	Картометрический метод	5.0	-
1375	-	-	523910.48	3231287.50	Картометрический метод	5.0	-
1376	-	-	523910.70	3231286.52	Картометрический метод	5.0	-
1377	-	-	523911.68	3231286.75	Картометрический метод	5.0	-
1374	-	-	523911.45	3231287.73	Картометрический метод	5.0	-
1378	-	-	524253.08	3231367.03	Картометрический метод	5.0	-
1379	-	-	524252.11	3231366.80	Картометрический метод	5.0	-
1380	-	-	524252.34	3231365.82	Картометрический метод	5.0	-

## 2. Сведения о характерных точках границ объекта

Обозначение характерных точек границ	Существующие координаты, м		Измененные (уточненные) координаты, м		Метод определения координат характерной точки	Средняя квадратическая погрешность положения характерной точки (Mt), м	Описание обозначения точки на местности (при наличии)
	X	Y	X	Y			
1	2	3	4	5	6	7	8
1381	-	-	524253.31	3231366.05	Картометрический метод	5.0	-
1378	-	-	524253.08	3231367.03	Картометрический метод	5.0	-
1382	-	-	524258.05	3231377.12	Картометрический метод	5.0	-
1383	-	-	524257.71	3231377.02	Картометрический метод	5.0	-
1384	-	-	524257.81	3231376.68	Картометрический метод	5.0	-
1385	-	-	524258.15	3231376.78	Картометрический метод	5.0	-
1382	-	-	524258.05	3231377.12	Картометрический метод	5.0	-
1386	-	-	524285.82	3231375.60	Картометрический метод	5.0	-
1387	-	-	524280.51	3231374.51	Картометрический метод	5.0	-
1388	-	-	524280.95	3231371.53	Картометрический метод	5.0	-
1389	-	-	524286.33	3231372.53	Картометрический метод	5.0	-
1386	-	-	524285.82	3231375.60	Картометрический метод	5.0	-
1390	-	-	524336.85	3231400.40	Картометрический метод	5.0	-
1391	-	-	524336.51	3231400.30	Картометрический метод	5.0	-
1392	-	-	524336.61	3231399.96	Картометрический метод	5.0	-
1393	-	-	524336.95	3231400.06	Картометрический метод	5.0	-
1390	-	-	524336.85	3231400.40	Картометрический метод	5.0	-
1394	-	-	524335.09	3231383.03	Картометрический метод	5.0	-
1395	-	-	524335.09	3231381.03	Картометрический метод	5.0	-
1396	-	-	524337.09	3231381.03	Картометрический метод	5.0	-
1397	-	-	524337.09	3231383.03	Картометрический метод	5.0	-
1394	-	-	524335.09	3231383.03	Картометрический метод	5.0	-
1398	-	-	524343.18	3231387.43	Картометрический метод	5.0	-
1399	-	-	524342.20	3231387.21	Картометрический метод	5.0	-
1400	-	-	524342.41	3231386.24	Картометрический метод	5.0	-



## 2. Сведения о характерных точках границ объекта

Обозначение характерных точек границ	Существующие координаты, м		Измененные (уточненные) координаты, м		Метод определения координат характерной точки	Средняя квадратическая погрешность положения характерной точки (Mt), м	Описание обозначения точки на местности (при наличии)
	X	Y	X	Y			
1	2	3	4	5	6	7	8
1401	-	-	524343.39	3231386.44	Картометрический метод	5.0	-
1398	-	-	524343.18	3231387.43	Картометрический метод	5.0	-
1402	-	-	524361.90	3231393.14	Картометрический метод	5.0	-
1403	-	-	524360.94	3231392.85	Картометрический метод	5.0	-
1404	-	-	524361.23	3231391.89	Картометрический метод	5.0	-
1405	-	-	524362.19	3231392.18	Картометрический метод	5.0	-
1402	-	-	524361.90	3231393.14	Картометрический метод	5.0	-
1406	-	-	524370.40	3231382.15	Картометрический метод	5.0	-
1407	-	-	524369.42	3231381.95	Картометрический метод	5.0	-
1408	-	-	524369.61	3231380.97	Картометрический метод	5.0	-
1409	-	-	524370.59	3231381.17	Картометрический метод	5.0	-
1406	-	-	524370.40	3231382.15	Картометрический метод	5.0	-
1410	-	-	524394.19	3231399.92	Картометрический метод	5.0	-
1411	-	-	524393.20	3231399.73	Картометрический метод	5.0	-
1412	-	-	524393.39	3231398.74	Картометрический метод	5.0	-
1413	-	-	524394.38	3231398.93	Картометрический метод	5.0	-
1410	-	-	524394.19	3231399.92	Картометрический метод	5.0	-
1414	-	-	524398.18	3231392.37	Картометрический метод	5.0	-
1415	-	-	524397.21	3231392.13	Картометрический метод	5.0	-
1416	-	-	524397.42	3231391.16	Картометрический метод	5.0	-
1417	-	-	524398.41	3231391.39	Картометрический метод	5.0	-
1414	-	-	524398.18	3231392.37	Картометрический метод	5.0	-
1418	-	-	524399.13	3231389.33	Картометрический метод	5.0	-
1419	-	-	524398.16	3231389.11	Картометрический метод	5.0	-
1420	-	-	524398.39	3231388.12	Картометрический метод	5.0	-

2. Сведения о характерных точках границ объекта							
Обозначение характерных точек границ	Существующие координаты, м		Измененные (уточненные) координаты, м		Метод определения координат характерной точки	Средняя квадратическая погрешность положения характерной точки (Mt), м	Описание обозначения точки на местности (при наличии)
	X	Y	X	Y			
1	2	3	4	5	6	7	8
1421	-	-	524399.36	3231388.37	Картометрический метод	5.0	-
1418	-	-	524399.13	3231389.33	Картометрический метод	5.0	-
1422	-	-	524404.85	3231420.43	Картометрический метод	5.0	-
1423	-	-	524404.51	3231420.33	Картометрический метод	5.0	-
1424	-	-	524404.61	3231419.99	Картометрический метод	5.0	-
1425	-	-	524404.95	3231420.09	Картометрический метод	5.0	-
1422	-	-	524404.85	3231420.43	Картометрический метод	5.0	-
1426	-	-	524414.29	3231403.49	Картометрический метод	5.0	-
1427	-	-	524413.32	3231403.26	Картометрический метод	5.0	-
1428	-	-	524413.57	3231402.29	Картометрический метод	5.0	-
1429	-	-	524414.54	3231402.52	Картометрический метод	5.0	-
1426	-	-	524414.29	3231403.49	Картометрический метод	5.0	-
1430	-	-	524467.66	3231438.92	Картометрический метод	5.0	-
1431	-	-	524467.32	3231438.82	Картометрический метод	5.0	-
1432	-	-	524467.42	3231438.48	Картометрический метод	5.0	-
1433	-	-	524467.76	3231438.58	Картометрический метод	5.0	-
1430	-	-	524467.66	3231438.92	Картометрический метод	5.0	-
1434	-	-	524495.10	3221980.12	Картометрический метод	5.0	-
1435	-	-	524135.02	3222005.36	Картометрический метод	5.0	-
1436	-	-	524133.12	3222274.30	Картометрический метод	5.0	-
1437	-	-	523974.15	3222273.00	Картометрический метод	5.0	-
1438	-	-	523974.91	3222165.64	Картометрический метод	5.0	-
1439	-	-	523954.26	3222165.47	Картометрический метод	5.0	-
1440	-	-	523955.96	3221924.68	Картометрический метод	5.0	-
1441	-	-	523829.85	3221801.68	Картометрический метод	5.0	-

## 2. Сведения о характерных точках границ объекта

Обозначение характерных точек границ	Существующие координаты, м		Измененные (уточненные) координаты, м		Метод определения координат характерной точки	Средняя квадратическая погрешность положения характерной точки (Mt), м	Описание обозначения точки на местности (при наличии)
	X	Y	X	Y			
1	2	3	4	5	6	7	8
1442	-	-	523864.46	3221723.78	Картометрический метод	5.0	-
1443	-	-	523788.40	3221677.30	Картометрический метод	5.0	-
1444	-	-	523829.22	3221598.40	Картометрический метод	5.0	-
1445	-	-	523811.37	3221494.01	Картометрический метод	5.0	-
1446	-	-	523995.45	3221593.50	Картометрический метод	5.0	-
1447	-	-	523991.55	3221646.33	Картометрический метод	5.0	-
1448	-	-	524048.67	3221677.72	Картометрический метод	5.0	-
1449	-	-	524031.55	3221708.32	Картометрический метод	5.0	-
1450	-	-	524040.04	3221712.70	Картометрический метод	5.0	-
1451	-	-	523987.82	3221797.76	Картометрический метод	5.0	-
1452	-	-	523906.61	3221749.14	Картометрический метод	5.0	-
1453	-	-	523890.92	3221777.16	Картометрический метод	5.0	-
1454	-	-	524065.82	3221861.98	Картометрический метод	5.0	-
1455	-	-	524172.15	3221862.85	Картометрический метод	5.0	-
1456	-	-	524171.49	3221956.66	Картометрический метод	5.0	-
1457	-	-	524493.37	3221936.01	Картометрический метод	5.0	-
1458	-	-	524483.52	3221951.48	Картометрический метод	5.0	-
1459	-	-	524488.34	3221971.52	Картометрический метод	5.0	-
1434	-	-	524495.10	3221980.12	Картометрический метод	5.0	-
1460	-	-	524562.73	3231467.02	Картометрический метод	5.0	-
1461	-	-	524562.39	3231466.92	Картометрический метод	5.0	-
1462	-	-	524562.49	3231466.58	Картометрический метод	5.0	-
1463	-	-	524562.83	3231466.68	Картометрический метод	5.0	-
1460	-	-	524562.73	3231467.02	Картометрический метод	5.0	-
1464	-	-	524567.24	3231916.52	Картометрический метод	5.0	-

## 2. Сведения о характерных точках границ объекта

Обозначение характерных точек границ	Существующие координаты, м		Измененные (уточненные) координаты, м		Метод определения координат характерной точки	Средняя квадратическая погрешность положения характерной точки (Mt), м	Описание обозначения точки на местности (при наличии)
	X	Y	X	Y			
1	2	3	4	5	6	7	8
1465	-	-	524567.24	3231914.52	Картометрический метод	5.0	-
1466	-	-	524569.24	3231914.52	Картометрический метод	5.0	-
1467	-	-	524569.24	3231916.52	Картометрический метод	5.0	-
1464	-	-	524567.24	3231916.52	Картометрический метод	5.0	-
1468	-	-	524609.02	3231480.79	Картометрический метод	5.0	-
1469	-	-	524608.68	3231480.69	Картометрический метод	5.0	-
1470	-	-	524608.78	3231480.35	Картометрический метод	5.0	-
1471	-	-	524609.12	3231480.45	Картометрический метод	5.0	-
1468	-	-	524609.02	3231480.79	Картометрический метод	5.0	-
1472	-	-	524652.79	3231493.40	Картометрический метод	5.0	-
1473	-	-	524652.44	3231493.29	Картометрический метод	5.0	-
1474	-	-	524652.55	3231492.94	Картометрический метод	5.0	-
1475	-	-	524652.90	3231493.05	Картометрический метод	5.0	-
1472	-	-	524652.79	3231493.40	Картометрический метод	5.0	-
1476	-	-	524662.67	3231496.60	Картометрический метод	5.0	-
1477	-	-	524662.32	3231496.49	Картометрический метод	5.0	-
1478	-	-	524662.43	3231496.14	Картометрический метод	5.0	-
1479	-	-	524662.78	3231496.25	Картометрический метод	5.0	-
1476	-	-	524662.67	3231496.60	Картометрический метод	5.0	-
1480	-	-	524676.38	3231552.40	Картометрический метод	5.0	-
1481	-	-	524676.38	3231550.40	Картометрический метод	5.0	-
1482	-	-	524678.38	3231550.40	Картометрический метод	5.0	-
1483	-	-	524678.38	3231552.40	Картометрический метод	5.0	-
1480	-	-	524676.38	3231552.40	Картометрический метод	5.0	-
1484	-	-	524692.89	3231579.08	Картометрический метод	5.0	-

2. Сведения о характерных точках границ объекта							
Обозначение характерных точек границ	Существующие координаты, м		Измененные (уточненные) координаты, м		Метод определения координат характерной точки	Средняя квадратическая погрешность положения характерной точки (Mt), м	Описание обозначения точки на местности (при наличии)
	X	Y	X	Y			
1	2	3	4	5	6	7	8
1485	-	-	524677.10	3231525.51	Картометрический метод	5.0	-
1486	-	-	524719.55	3231513.00	Картометрический метод	5.0	-
1487	-	-	524735.35	3231566.56	Картометрический метод	5.0	-
1484	-	-	524692.89	3231579.08	Картометрический метод	5.0	-
1488	-	-	525692.65	3233012.58	Картометрический метод	5.0	-
1489	-	-	525691.97	3233010.32	Картометрический метод	5.0	-
1490	-	-	525694.22	3233009.64	Картометрический метод	5.0	-
1491	-	-	525694.91	3233011.89	Картометрический метод	5.0	-
1488	-	-	525692.65	3233012.58	Картометрический метод	5.0	-
1492	-	-	525731.57	3233090.78	Картометрический метод	5.0	-
1493	-	-	525730.85	3233088.54	Картометрический метод	5.0	-
1494	-	-	525733.09	3233087.82	Картометрический метод	5.0	-
1495	-	-	525733.81	3233090.05	Картометрический метод	5.0	-
1492	-	-	525731.57	3233090.78	Картометрический метод	5.0	-
1496	-	-	525735.97	3233154.77	Картометрический метод	5.0	-
1497	-	-	525735.28	3233152.52	Картометрический метод	5.0	-
1498	-	-	525737.53	3233151.83	Картометрический метод	5.0	-
1499	-	-	525738.22	3233154.08	Картометрический метод	5.0	-
1496	-	-	525735.97	3233154.77	Картометрический метод	5.0	-
1500	-	-	525747.62	3229540.27	Картометрический метод	5.0	-
1501	-	-	525733.32	3229539.10	Картометрический метод	5.0	-
1502	-	-	525733.51	3229536.76	Картометрический метод	5.0	-
1503	-	-	525747.81	3229537.93	Картометрический метод	5.0	-
1500	-	-	525747.62	3229540.27	Картометрический метод	5.0	-
1504	-	-	525754.29	3233339.92	Картометрический метод	5.0	-

## 2. Сведения о характерных точках границ объекта

Обозначение характерных точек границ	Существующие координаты, м		Измененные (уточненные) координаты, м		Метод определения координат характерной точки	Средняя квадратическая погрешность положения характерной точки (Mt), м	Описание обозначения точки на местности (при наличии)
	X	Y	X	Y			
1	2	3	4	5	6	7	8
1505	-	-	525746.51	3233334.29	Картометрический метод	5.0	-
1506	-	-	525752.12	3233326.58	Картометрический метод	5.0	-
1507	-	-	525759.91	3233332.19	Картометрический метод	5.0	-
1504	-	-	525754.29	3233339.92	Картометрический метод	5.0	-
1508	-	-	525782.95	3229840.55	Картометрический метод	5.0	-
1509	-	-	525782.66	3229838.21	Картометрический метод	5.0	-
1510	-	-	525785.00	3229837.92	Картометрический метод	5.0	-
1511	-	-	525785.29	3229840.26	Картометрический метод	5.0	-
1508	-	-	525782.95	3229840.55	Картометрический метод	5.0	-
1512	-	-	525785.82	3233258.43	Картометрический метод	5.0	-
1513	-	-	525785.10	3233256.19	Картометрический метод	5.0	-
1514	-	-	525787.34	3233255.47	Картометрический метод	5.0	-
1515	-	-	525788.06	3233257.71	Картометрический метод	5.0	-
1512	-	-	525785.82	3233258.43	Картометрический метод	5.0	-
1516	-	-	525786.45	3233319.73	Картометрический метод	5.0	-
1517	-	-	525785.77	3233317.48	Картометрический метод	5.0	-
1518	-	-	525788.02	3233316.79	Картометрический метод	5.0	-
1519	-	-	525788.70	3233319.05	Картометрический метод	5.0	-
1516	-	-	525786.45	3233319.73	Картометрический метод	5.0	-
1520	-	-	525781.46	3230427.28	Картометрический метод	5.0	-
1521	-	-	525774.12	3230415.54	Картометрический метод	5.0	-
1522	-	-	525785.86	3230408.19	Картометрический метод	5.0	-
1523	-	-	525793.20	3230419.93	Картометрический метод	5.0	-
1520	-	-	525781.46	3230427.28	Картометрический метод	5.0	-
1524	-	-	525804.72	3233504.56	Картометрический метод	5.0	-

## 2. Сведения о характерных точках границ объекта

Обозначение характерных точек границ	Существующие координаты, м		Измененные (уточненные) координаты, м		Метод определения координат характерной точки	Средняя квадратическая погрешность положения характерной точки (Mt), м	Описание обозначения точки на местности (при наличии)
	X	Y	X	Y			
1	2	3	4	5	6	7	8
1525	-	-	525804.04	3233502.31	Картометрический метод	5.0	-
1526	-	-	525806.29	3233501.63	Картометрический метод	5.0	-
1527	-	-	525806.97	3233503.89	Картометрический метод	5.0	-
1524	-	-	525804.72	3233504.56	Картометрический метод	5.0	-
1528	-	-	525817.27	3230117.45	Картометрический метод	5.0	-
1529	-	-	525816.97	3230115.12	Картометрический метод	5.0	-
1530	-	-	525819.30	3230114.81	Картометрический метод	5.0	-
1531	-	-	525819.60	3230117.14	Картометрический метод	5.0	-
1528	-	-	525817.27	3230117.45	Картометрический метод	5.0	-
1532	-	-	525833.81	3229303.18	Картометрический метод	5.0	-
1533	-	-	525831.60	3229302.37	Картометрический метод	5.0	-
1534	-	-	525832.41	3229300.16	Картометрический метод	5.0	-
1535	-	-	525834.62	3229300.97	Картометрический метод	5.0	-
1532	-	-	525833.81	3229303.18	Картометрический метод	5.0	-
1536	-	-	525837.82	3233489.33	Картометрический метод	5.0	-
1537	-	-	525837.14	3233487.07	Картометрический метод	5.0	-
1538	-	-	525839.39	3233486.39	Картометрический метод	5.0	-
1539	-	-	525840.07	3233488.64	Картометрический метод	5.0	-
1536	-	-	525837.82	3233489.33	Картометрический метод	5.0	-
1540	-	-	525838.98	3233425.28	Картометрический метод	5.0	-
1541	-	-	525838.26	3233423.04	Картометрический метод	5.0	-
1542	-	-	525840.50	3233422.32	Картометрический метод	5.0	-
1543	-	-	525841.22	3233424.55	Картометрический метод	5.0	-
1540	-	-	525838.98	3233425.28	Картометрический метод	5.0	-
1544	-	-	525841.52	3233626.45	Картометрический метод	5.0	-

## 2. Сведения о характерных точках границ объекта

Обозначение характерных точек границ	Существующие координаты, м		Измененные (уточненные) координаты, м		Метод определения координат характерной точки	Средняя квадратическая погрешность положения характерной точки (Mt), м	Описание обозначения точки на местности (при наличии)
	X	Y	X	Y			
1	2	3	4	5	6	7	8
1545	-	-	525840.83	3233624.21	Картометрический метод	5.0	-
1546	-	-	525843.08	3233623.52	Картометрический метод	5.0	-
1547	-	-	525843.77	3233625.77	Картометрический метод	5.0	-
1544	-	-	525841.52	3233626.45	Картометрический метод	5.0	-
1548	-	-	525854.26	3230401.87	Картометрический метод	5.0	-
1549	-	-	525851.92	3230401.61	Картометрический метод	5.0	-
1550	-	-	525853.02	3230392.86	Картометрический метод	5.0	-
1551	-	-	525848.36	3230389.32	Картометрический метод	5.0	-
1552	-	-	525849.64	3230387.34	Картометрический метод	5.0	-
1553	-	-	525854.46	3230390.50	Картометрический метод	5.0	-
1554	-	-	525862.40	3230387.40	Картометрический метод	5.0	-
1555	-	-	525863.21	3230389.60	Картометрический метод	5.0	-
1556	-	-	525855.37	3230392.41	Картометрический метод	5.0	-
1548	-	-	525854.26	3230401.87	Картометрический метод	5.0	-
1557	-	-	525879.83	3233752.03	Картометрический метод	5.0	-
1558	-	-	525879.15	3233749.79	Картометрический метод	5.0	-
1559	-	-	525881.40	3233749.11	Картометрический метод	5.0	-
1560	-	-	525882.09	3233751.35	Картометрический метод	5.0	-
1557	-	-	525879.83	3233752.03	Картометрический метод	5.0	-
1561	-	-	525883.81	3233640.26	Картометрический метод	5.0	-
1562	-	-	525883.13	3233638.01	Картометрический метод	5.0	-
1563	-	-	525885.38	3233637.34	Картометрический метод	5.0	-
1564	-	-	525886.06	3233639.59	Картометрический метод	5.0	-
1561	-	-	525883.81	3233640.26	Картометрический метод	5.0	-
1565	-	-	525887.28	3233574.78	Картометрический метод	5.0	-



## 2. Сведения о характерных точках границ объекта

Обозначение характерных точек границ	Существующие координаты, м		Измененные (уточненные) координаты, м		Метод определения координат характерной точки	Средняя квадратическая погрешность положения характерной точки (Mt), м	Описание обозначения точки на местности (при наличии)
	X	Y	X	Y			
1	2	3	4	5	6	7	8
1566	-	-	525886.56	3233572.55	Картометрический метод	5.0	-
1567	-	-	525888.79	3233571.82	Картометрический метод	5.0	-
1568	-	-	525889.52	3233574.06	Картометрический метод	5.0	-
1565	-	-	525887.28	3233574.78	Картометрический метод	5.0	-
1569	-	-	525667.60	3231071.86	Картометрический метод	5.0	-
1570	-	-	525624.84	3231023.11	Картометрический метод	5.0	-
1571	-	-	525633.34	3230991.39	Картометрический метод	5.0	-
1572	-	-	525641.56	3230960.68	Картометрический метод	5.0	-
1573	-	-	525672.70	3230905.25	Картометрический метод	5.0	-
1574	-	-	525702.46	3230883.13	Картометрический метод	5.0	-
1575	-	-	525757.76	3230934.97	Картометрический метод	5.0	-
1576	-	-	525874.10	3231054.10	Картометрический метод	5.0	-
1577	-	-	525892.69	3231083.42	Картометрический метод	5.0	-
1578	-	-	525851.11	3231117.42	Картометрический метод	5.0	-
1579	-	-	525831.50	3231113.47	Картометрический метод	5.0	-
1580	-	-	525818.76	3231109.25	Картометрический метод	5.0	-
1581	-	-	525769.72	3231092.98	Картометрический метод	5.0	-
1582	-	-	525675.95	3231073.59	Картометрический метод	5.0	-
1569	-	-	525667.60	3231071.86	Картометрический метод	5.0	-
1583	-	-	525914.82	3233866.99	Картометрический метод	5.0	-
1584	-	-	525914.13	3233864.74	Картометрический метод	5.0	-
1585	-	-	525916.38	3233864.05	Картометрический метод	5.0	-
1586	-	-	525917.07	3233866.29	Картометрический метод	5.0	-
1583	-	-	525914.82	3233866.99	Картометрический метод	5.0	-
1587	-	-	525925.43	3233777.83	Картометрический метод	5.0	-

## 2. Сведения о характерных точках границ объекта

Обозначение характерных точек границ	Существующие координаты, м		Измененные (уточненные) координаты, м		Метод определения координат характерной точки	Средняя квадратическая погрешность положения характерной точки (Mt), м	Описание обозначения точки на местности (при наличии)
	X	Y	X	Y			
1	2	3	4	5	6	7	8
1588	-	-	525924.75	3233775.58	Картометрический метод	5.0	-
1589	-	-	525927.00	3233774.89	Картометрический метод	5.0	-
1590	-	-	525927.68	3233777.14	Картометрический метод	5.0	-
1587	-	-	525925.43	3233777.83	Картометрический метод	5.0	-
1591	-	-	525933.69	3229021.34	Картометрический метод	5.0	-
1592	-	-	525931.47	3229020.56	Картометрический метод	5.0	-
1593	-	-	525932.25	3229018.34	Картометрический метод	5.0	-
1594	-	-	525934.47	3229019.12	Картометрический метод	5.0	-
1591	-	-	525933.69	3229021.34	Картометрический метод	5.0	-
1595	-	-	525936.01	3233724.70	Картометрический метод	5.0	-
1596	-	-	525935.29	3233722.46	Картометрический метод	5.0	-
1597	-	-	525937.53	3233721.74	Картометрический метод	5.0	-
1598	-	-	525938.25	3233723.98	Картометрический метод	5.0	-
1595	-	-	525936.01	3233724.70	Картометрический метод	5.0	-
1599	-	-	525958.10	3234007.15	Картометрический метод	5.0	-
1600	-	-	525957.41	3234004.90	Картометрический метод	5.0	-
1601	-	-	525959.66	3234004.21	Картометрический метод	5.0	-
1602	-	-	525960.35	3234006.47	Картометрический метод	5.0	-
1599	-	-	525958.10	3234007.15	Картометрический метод	5.0	-
1603	-	-	525962.23	3233899.56	Картометрический метод	5.0	-
1604	-	-	525961.54	3233897.31	Картометрический метод	5.0	-
1605	-	-	525963.79	3233896.62	Картометрический метод	5.0	-
1606	-	-	525964.48	3233898.87	Картометрический метод	5.0	-
1603	-	-	525962.23	3233899.56	Картометрический метод	5.0	-
1607	-	-	525981.98	3233867.22	Картометрический метод	5.0	-

## 2. Сведения о характерных точках границ объекта

Обозначение характерных точек границ	Существующие координаты, м		Измененные (уточненные) координаты, м		Метод определения координат характерной точки	Средняя квадратическая погрешность положения характерной точки (Mt), м	Описание обозначения точки на местности (при наличии)
	X	Y	X	Y			
1	2	3	4	5	6	7	8
1608	-	-	525981.26	3233864.98	Картометрический метод	5.0	-
1609	-	-	525983.49	3233864.26	Картометрический метод	5.0	-
1610	-	-	525984.22	3233866.50	Картометрический метод	5.0	-
1607	-	-	525981.98	3233867.22	Картометрический метод	5.0	-
1611	-	-	525996.93	3234134.67	Картометрический метод	5.0	-
1612	-	-	525996.25	3234132.42	Картометрический метод	5.0	-
1613	-	-	525998.50	3234131.73	Картометрический метод	5.0	-
1614	-	-	525999.18	3234133.98	Картометрический метод	5.0	-
1611	-	-	525996.93	3234134.67	Картометрический метод	5.0	-
1615	-	-	525999.29	3234020.44	Картометрический метод	5.0	-
1616	-	-	525998.60	3234018.19	Картометрический метод	5.0	-
1617	-	-	526000.85	3234017.50	Картометрический метод	5.0	-
1618	-	-	526001.54	3234019.75	Картометрический метод	5.0	-
1615	-	-	525999.29	3234020.44	Картометрический метод	5.0	-
1619	-	-	526031.69	3228758.28	Картометрический метод	5.0	-
1620	-	-	526021.76	3228754.74	Картометрический метод	5.0	-
1621	-	-	526029.62	3228748.28	Картометрический метод	5.0	-
1619	-	-	526031.69	3228758.28	Картометрический метод	5.0	-
1622	-	-	526033.40	3234026.29	Картометрический метод	5.0	-
1623	-	-	526032.68	3234024.05	Картометрический метод	5.0	-
1624	-	-	526034.91	3234023.33	Картометрический метод	5.0	-
1625	-	-	526035.64	3234025.56	Картометрический метод	5.0	-
1622	-	-	526033.40	3234026.29	Картометрический метод	5.0	-
1626	-	-	526036.33	3234140.79	Картометрический метод	5.0	-
1627	-	-	526035.64	3234138.55	Картометрический метод	5.0	-

## 2. Сведения о характерных точках границ объекта

Обозначение характерных точек границ	Существующие координаты, м		Измененные (уточненные) координаты, м		Метод определения координат характерной точки	Средняя квадратическая погрешность положения характерной точки (Mt), м	Описание обозначения точки на местности (при наличии)
	X	Y	X	Y			
1	2	3	4	5	6	7	8
1628	-	-	526037.90	3234137.85	Картометрический метод	5.0	-
1629	-	-	526038.59	3234140.10	Картометрический метод	5.0	-
1626	-	-	526036.33	3234140.79	Картометрический метод	5.0	-
1630	-	-	526067.03	3234240.43	Картометрический метод	5.0	-
1631	-	-	526066.35	3234238.18	Картометрический метод	5.0	-
1632	-	-	526068.61	3234237.50	Картометрический метод	5.0	-
1633	-	-	526069.28	3234239.76	Картометрический метод	5.0	-
1630	-	-	526067.03	3234240.43	Картометрический метод	5.0	-
1634	-	-	526082.13	3234176.29	Картометрический метод	5.0	-
1635	-	-	526081.41	3234174.05	Картометрический метод	5.0	-
1636	-	-	526083.64	3234173.33	Картометрический метод	5.0	-
1637	-	-	526084.37	3234175.57	Картометрический метод	5.0	-
1634	-	-	526082.13	3234176.29	Картометрический метод	5.0	-
1638	-	-	526093.87	3228565.53	Картометрический метод	5.0	-
1639	-	-	526091.80	3228555.51	Картометрический метод	5.0	-
1640	-	-	526101.73	3228559.06	Картометрический метод	5.0	-
1638	-	-	526093.87	3228565.53	Картометрический метод	5.0	-
1641	-	-	526177.48	3228330.67	Картометрический метод	5.0	-
1642	-	-	526175.26	3228329.90	Картометрический метод	5.0	-
1643	-	-	526176.04	3228327.68	Картометрический метод	5.0	-
1644	-	-	526178.27	3228328.45	Картометрический метод	5.0	-
1641	-	-	526177.48	3228330.67	Картометрический метод	5.0	-
1645	-	-	526258.52	3228099.62	Картометрический метод	5.0	-
1646	-	-	526256.30	3228098.83	Картометрический метод	5.0	-
1647	-	-	526257.08	3228096.61	Картометрический метод	5.0	-

## 2. Сведения о характерных точках границ объекта

Обозначение характерных точек границ	Существующие координаты, м		Измененные (уточненные) координаты, м		Метод определения координат характерной точки	Средняя квадратическая погрешность положения характерной точки (Mt), м	Описание обозначения точки на местности (при наличии)
	X	Y	X	Y			
1	2	3	4	5	6	7	8
1648	-	-	526259.30	3228097.40	Картометрический метод	5.0	-
1645	-	-	526258.52	3228099.62	Картометрический метод	5.0	-
1649	-	-	526337.95	3227873.14	Картометрический метод	5.0	-
1650	-	-	526335.73	3227872.36	Картометрический метод	5.0	-
1651	-	-	526336.51	3227870.14	Картометрический метод	5.0	-
1652	-	-	526338.73	3227870.92	Картометрический метод	5.0	-
1649	-	-	526337.95	3227873.14	Картометрический метод	5.0	-
1653	-	-	526417.11	3227646.43	Картометрический метод	5.0	-
1654	-	-	526414.89	3227645.65	Картометрический метод	5.0	-
1655	-	-	526415.67	3227643.43	Картометрический метод	5.0	-
1656	-	-	526417.89	3227644.21	Картометрический метод	5.0	-
1653	-	-	526417.11	3227646.43	Картометрический метод	5.0	-
1657	-	-	526503.07	3227400.90	Картометрический метод	5.0	-
1658	-	-	526500.85	3227400.12	Картометрический метод	5.0	-
1659	-	-	526501.62	3227397.90	Картометрический метод	5.0	-
1660	-	-	526503.84	3227398.68	Картометрический метод	5.0	-
1657	-	-	526503.07	3227400.90	Картометрический метод	5.0	-
1661	-	-	526585.61	3227167.49	Картометрический метод	5.0	-
1662	-	-	526583.39	3227166.71	Картометрический метод	5.0	-
1663	-	-	526584.17	3227164.49	Картометрический метод	5.0	-
1664	-	-	526586.39	3227165.27	Картометрический метод	5.0	-
1661	-	-	526585.61	3227167.49	Картометрический метод	5.0	-
1665	-	-	526673.43	3226921.75	Картометрический метод	5.0	-
1666	-	-	526671.22	3226920.96	Картометрический метод	5.0	-
1667	-	-	526672.01	3226918.75	Картометрический метод	5.0	-

## 2. Сведения о характерных точках границ объекта

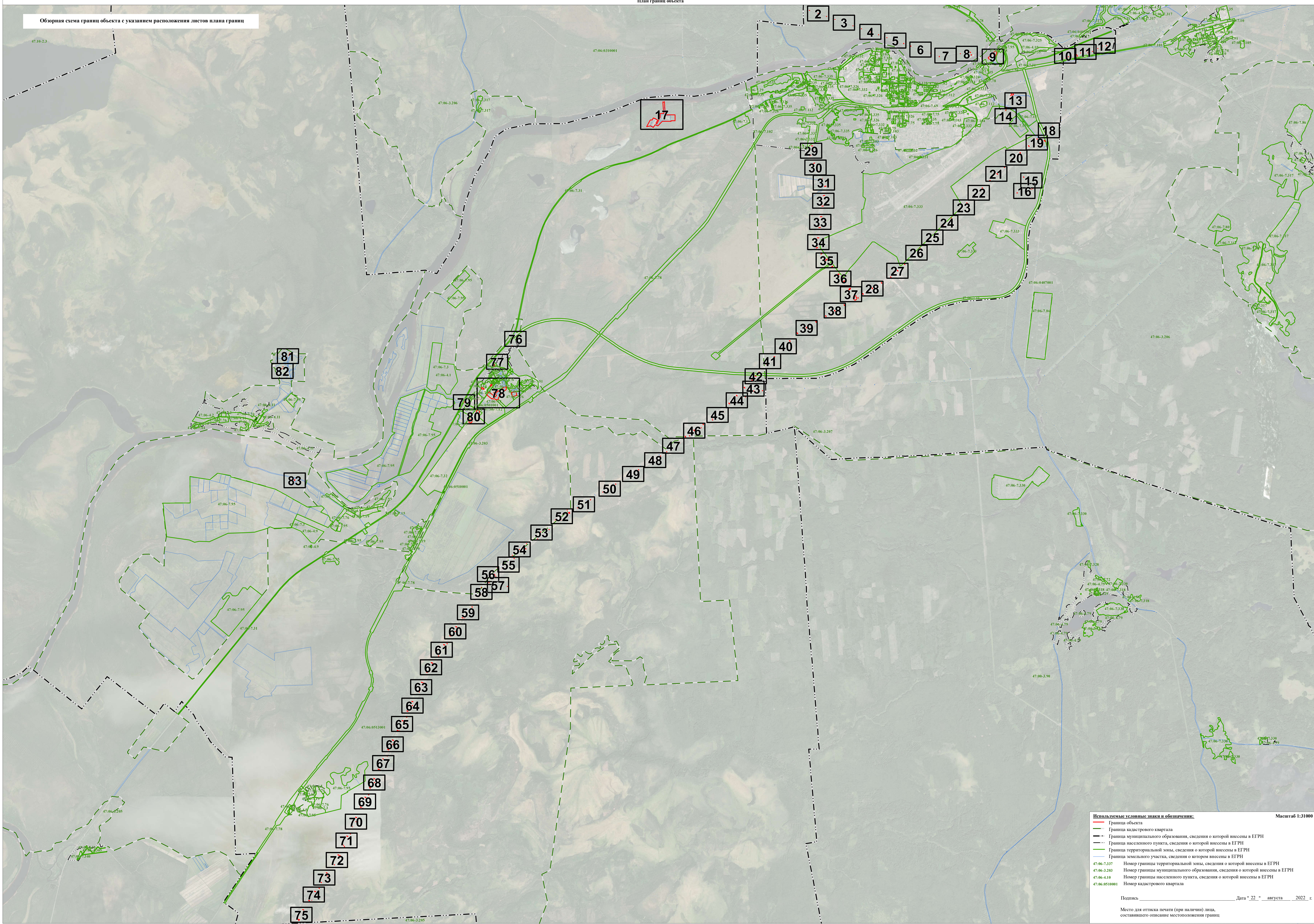
Обозначение характерных точек границ	Существующие координаты, м		Измененные (уточненные) координаты, м		Метод определения координат характерной точки	Средняя квадратическая погрешность положения характерной точки (Mt), м	Описание обозначения точки на местности (при наличии)
	X	Y	X	Y			
1	2	3	4	5	6	7	8
1668	-	-	526674.22	3226919.54	Картометрический метод	5.0	-
1665	-	-	526673.43	3226921.75	Картометрический метод	5.0	-
1669	-	-	526761.70	3226673.16	Картометрический метод	5.0	-
1670	-	-	526759.49	3226672.38	Картометрический метод	5.0	-
1671	-	-	526760.28	3226670.16	Картометрический метод	5.0	-
1672	-	-	526762.49	3226670.95	Картометрический метод	5.0	-
1669	-	-	526761.70	3226673.16	Картометрический метод	5.0	-
1673	-	-	526843.96	3226439.48	Картометрический метод	5.0	-
1674	-	-	526841.74	3226438.70	Картометрический метод	5.0	-
1675	-	-	526842.52	3226436.48	Картометрический метод	5.0	-
1676	-	-	526844.74	3226437.26	Картометрический метод	5.0	-
1673	-	-	526843.96	3226439.48	Картометрический метод	5.0	-
1677	-	-	526924.47	3226211.09	Картометрический метод	5.0	-
1678	-	-	526922.25	3226210.31	Картометрический метод	5.0	-
1679	-	-	526923.04	3226208.09	Картометрический метод	5.0	-
1680	-	-	526925.25	3226208.87	Картометрический метод	5.0	-
1677	-	-	526924.47	3226211.09	Картометрический метод	5.0	-
1681	-	-	527008.51	3225972.58	Картометрический метод	5.0	-
1682	-	-	527006.29	3225971.80	Картометрический метод	5.0	-
1683	-	-	527007.07	3225969.58	Картометрический метод	5.0	-
1684	-	-	527009.29	3225970.36	Картометрический метод	5.0	-
1681	-	-	527008.51	3225972.58	Картометрический метод	5.0	-

## 3. Сведения о характерных точках части (частей) границы объекта

Обозначение характерных точек части границы	Существующие координаты, м		Измененные (уточненные) координаты, м		Метод определения координат характерной точки	Средняя квадратическая погрешность положения характерной точки (Mt), м	Описание обозначения точки на местности (при наличии)
	X	Y	X	Y			
1	2	3	4	5	6	7	8
-	-	-	-	-	-	-	



Обзорная схема границ объекта с указанием расположения листов плана границ



**Используемые условные знаки и обозначения:**

- Граница объекта
- Граница кадастрового квартала
- Граница муниципального образования, сведения о которой внесены в ЕГРН
- Граница населенного пункта, сведения о которой внесены в ЕГРН
- Граница территориальной зоны, сведения о которой внесены в ЕГРН
- Граница земельного участка, сведения о котором внесены в ЕГРН

47-06-7.337 Номер границы территориальной зоны, сведения о которой внесены в ЕГРН  
 47-06-3.203 Номер границы муниципального образования, сведения о которой внесены в ЕГРН  
 47-06-4.10 Номер границы населенного пункта, сведения о которой внесены в ЕГРН  
 47-06-8510001 Номер кадастрового квартала

Масштаб 1:31000

Подпись \_\_\_\_\_ Дата " 22 " августа 2022 г.

Место для оттиска печати (при наличии) лица, составившего описание местоположения границ



1684  
1681  
1683  
1682

47:06:3203

47:06:0310001

47:06:3207

1689  
1677  
1679  
1678

1676  
1673  
1675  
1674

Используемые условные знаки и обозначения:		Масштаб 1:500
	Граница объекта	
	Граница кадастрового квартала	
	Граница муниципального образования, сведения о которой внесены в ЕГРН	
	Граница населенного пункта, сведения о которой внесены в ЕГРН	
	Граница территориальной зоны, сведения о которой внесены в ЕГРН	
	Граница земельного участка, сведения о котором внесены в ЕГРН	
	Характерная точка границы объекта работ	
	22	
	483	Номер земельного участка, сведения о границах которого внесены в ЕГРН, в кадастровом квартале
	47:06:337	Номер границы территориальной зоны, сведения о которой внесены в ЕГРН
	47:06:3203	Номер границы муниципального образования, сведения о которой внесены в ЕГРН
	47:06:410	Номер границы населенного пункта, сведения о которой внесены в ЕГРН
	47:06:0510001	Номер кадастрового квартала
Подпись _____ Дата " 22 " августа 2022 г.		
Место для отиска печати (при наличии) лица, составившего описание местоположения границ		



1672  
1669  
1671  
1670

47:06:3203

47:06:0310001

47:06:3207

1668  
1665  
1667  
1666

1664  
1661  
1663  
1662

**Используемые условные знаки и обозначения:** Масштаб 1:500

- Граница объекта
- Граница кадастрового квартала
- Граница муниципального образования, сведения о которой внесены в ЕГРН
- Граница населенного пункта, сведения о которой внесены в ЕГРН
- Граница территориальной зоны, сведения о которой внесены в ЕГРН
- Граница земельного участка, сведения о котором внесены в ЕГРН
- Характерная точка границы объекта работ

22  
483

47:06:3337 Номер границы территориальной зоны, сведения о которой внесены в ЕГРН в кадастровом квартале  
47:06:3203 Номер границы муниципального образования, сведения о которой внесены в ЕГРН  
47:06:410 Номер границы населенного пункта, сведения о которой внесены в ЕГРН  
47:06:0510001 Номер кадастрового квартала

Подпись \_\_\_\_\_ Дата " 22 " августа 2022 г.

Место для оттиска печати (при наличии) лица, составившего описание местоположения границ

Лист 3 из 3





**Используемые условные знаки и обозначения:** Масштаб 1:500

- Граница объекта
- Граница кадастрового квартала
- Граница муниципального образования, сведения о которой внесены в ЕГРН
- Граница населенного пункта, сведения о которой внесены в ЕГРН
- Граница территориальной зоны, сведения о которой внесены в ЕГРН
- Граница земельного участка, сведения о котором внесены в ЕГРН
- Характерная точка границы объекта работ

22

483 Номер земельного участка, сведения о границах которого внесены в ЕГРН, в кадастровом квартале

47:06-3.337 Номер границы территориальной зоны, сведения о которой внесены в ЕГРН

47:06-3.203 Номер границы муниципального образования, сведения о которой внесены в ЕГРН

47:06-4.10 Номер границы населенного пункта, сведения о которой внесены в ЕГРН

47:06-0510001 Номер кадастрового квартала

Подпись \_\_\_\_\_ Дата " 22 " августа 2022 г.

Место для оттиска печати (при наличии) лица, составившего описание местоположения границ

Район 4 План границ



1648  
1645  
1647  
1646

47:06:3203

47:06:3207

47:06:0310001

1644  
1641  
1643  
1642

1640  
1638  
1639

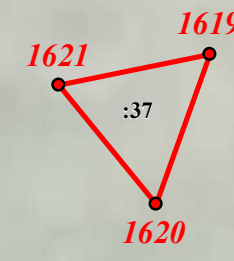
**Используемые условные знаки и обозначения:** Масштаб 1:500

- Граница объекта
- Граница кадастрового квартала
- Граница муниципального образования, сведения о которой внесены в ЕГРН
- Граница населенного пункта, сведения о которой внесены в ЕГРН
- Граница территориальной зоны, сведения о которой внесены в ЕГРН
- Граница земельного участка, сведения о котором внесены в ЕГРН
- Характерная точка границы объекта работ
- 22 Номер земельного участка, сведения о границах которого внесены в ЕГРН, в кадастровом квартале
- 483 Номер земельного участка, сведения о границах которого внесены в ЕГРН, в кадастровом квартале
- 47:06:3337 Номер границы территориальной зоны, сведения о которой внесены в ЕГРН
- 47:06:3203 Номер границы муниципального образования, сведения о которой внесены в ЕГРН
- 47:06:410 Номер границы населенного пункта, сведения о которой внесены в ЕГРН
- 47:06:0510001 Номер кадастрового квартала

Подпись \_\_\_\_\_ Дата " 22 " августа 2022 г.

Место для оттиска печати (при наличии) лица, составившего описание местоположения границ

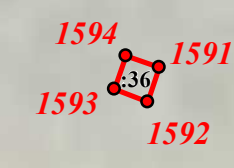




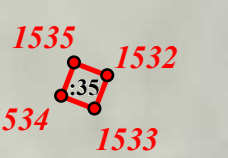
47:06-3.203

47:06-0310001

47:06-3.207



Лист 6 из 6 листов



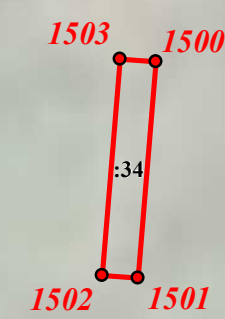

**Используемые условные знаки и обозначения:** Масштаб 1:500

- Граница объекта
- Граница кадастрового квартала
- Граница муниципального образования, сведения о которой внесены в ЕГРН
- Граница населенного пункта, сведения о которой внесены в ЕГРН
- Граница территориальной зоны, сведения о которой внесены в ЕГРН
- Граница земельного участка, сведения о котором внесены в ЕГРН
- Характерная точка границы объекта работ
- 22 Характерная точка границы объекта работ
- 483 Номер земельного участка, сведения о границах которого внесены в ЕГРН, в кадастровом квартале
- 47:06-3.337 Номер границы территориальной зоны, сведения о которой внесены в ЕГРН
- 47:06-3.203 Номер границы муниципального образования, сведения о которой внесены в ЕГРН
- 47:06-4.10 Номер границы населенного пункта, сведения о которой внесены в ЕГРН
- 47:06-0510001 Номер кадастрового квартала

Подпись \_\_\_\_\_ Дата " 22 " августа 2022 г.

Место для отрисовки печати (при наличии) лица, составившего описание местоположения границ





Используемые условные знаки и обозначения:		Масштаб 1:500
—	Границы объекта	
—	Границы кадастрового квартала	
—	Границы муниципального образования, сведения о которой внесены в ЕГРН	
—	Границы населенного пункта, сведения о которой внесены в ЕГРН	
—	Границы территориальной зоны, сведения о которой внесены в ЕГРН	
—	Граница земельного участка, сведения о котором внесены в ЕГРН	
•	Характерная точка граница объекта работ	
• 22	Номер земельного участка, сведения о границах которого внесены в ЕГРН, в кадастровом квартале	
• 483	Номер границы территориальной зоны, сведения о которой внесены в ЕГРН	
47:06-3203	Номер границы муниципального образования, сведения о которой внесены в ЕГРН	
47:06-410	Номер границы населенного пункта, сведения о которой внесены в ЕГРН	
47:06-0510001	Номер кадастрового квартала	

Подпись \_\_\_\_\_ Дата " 22 " августа 2022 г.

Место для оттиска печати (при наличии) лица, составившего описание местоположения границ

Лист 7 из 7 листов



1530 1531  
1529 1528

47:06:3203

47:06:3207

47:06:0310001

1554 1555  
1553 1556  
1552 1551  
1548 1549

1522 1523  
1521 1520

**Используемые условные знаки и обозначения:** Масштаб 1:500

- Границы объекта
- Границы кадастрового квартала
- Границы муниципального образования, сведения о которой внесены в ЕГРН
- Границы населенного пункта, сведения о которой внесены в ЕГРН
- Границы территориальной зоны, сведения о которой внесены в ЕГРН
- Граница земельного участка, сведения о котором внесены в ЕГРН
- Характерная точка границы объекта работ

22  
483

47:06:3337 Номер границы территориальной зоны, сведения о которой внесены в ЕГРН в кадастровом квартале  
47:06:3203 Номер границы муниципального образования, сведения о которой внесены в ЕГРН  
47:06:410 Номер границы населенного пункта, сведения о которой внесены в ЕГРН  
47:06:0510001 Номер кадастрового квартала

Подпись \_\_\_\_\_ Дата " 22 " августа 2022 г.

Место для оттиска печати (при наличии) лица, составившего описание местоположения границ

Лист 8 из 8 листов





**Используемые условные знаки и обозначения:** Масштаб 1:500

- Границы объекта
- Границы кадастрового квартала
- Границы муниципального образования, сведения о которой внесены в ЕГРН
- Границы населенного пункта, сведения о которой внесены в ЕГРН
- Граница территориальной зоны, сведения о которой внесены в ЕГРН
- Граница земельного участка, сведения о котором внесены в ЕГРН
- Характерная точка границы объекта работ

22  
483

47:06:3337 Номер границы территориальной зоны, сведения о которой внесены в ЕГРН  
47:06:3203 Номер границы муниципального образования, сведения о которой внесены в ЕГРН  
47:06:410 Номер границы населенного пункта, сведения о которой внесены в ЕГРН  
47:06:0510001 Номер кадастрового квартала

Подпись \_\_\_\_\_ Дата " 22 " августа 2022 г.

Место для оттиска печати (при наличии) лица, составившего описание местоположения границ

Лист 9 из 10 листов





**Используемые условные знаки и обозначения:** Масштаб 1:500

- Границы объекта
- Границы кадастрового квартала
- Границы муниципального образования, сведения о которой внесены в ЕГРН
- Границы населенного пункта, сведения о которой внесены в ЕГРН
- Границы территориальной зоны, сведения о которой внесены в ЕГРН
- Границы земельного участка, сведения о котором внесены в ЕГРН
- Характерная точка границы объекта работ

22  
483 Номер земельного участка, сведения о границах которого внесены в ЕГРН, в кадастровом квартале  
47:06-3.337 Номер границы территориальной зоны, сведения о которой внесены в ЕГРН  
47:06-3.203 Номер границы муниципального образования, сведения о которой внесены в ЕГРН  
47:06-4.10 Номер границы населенного пункта, сведения о которой внесены в ЕГРН  
47:06-0510001 Номер кадастрового квартала

Подпись \_\_\_\_\_ Дата " 22 " августа 2022 г.

Место для оттиска печати (при наличии) лица, составившего описание местоположения границ

Выходные данные





**Используемые условные знаки и обозначения:** Масштаб 1:500

- Границы объекта
- Границы кадастрового квартала
- Границы муниципального образования, сведения о которой внесены в ЕГРН
- Границы населенного пункта, сведения о которой внесены в ЕГРН
- Границы территориальной зоны, сведения о которой внесены в ЕГРН
- Граница земельного участка, сведения о котором внесены в ЕГРН
- Характерная точка границы объекта работ

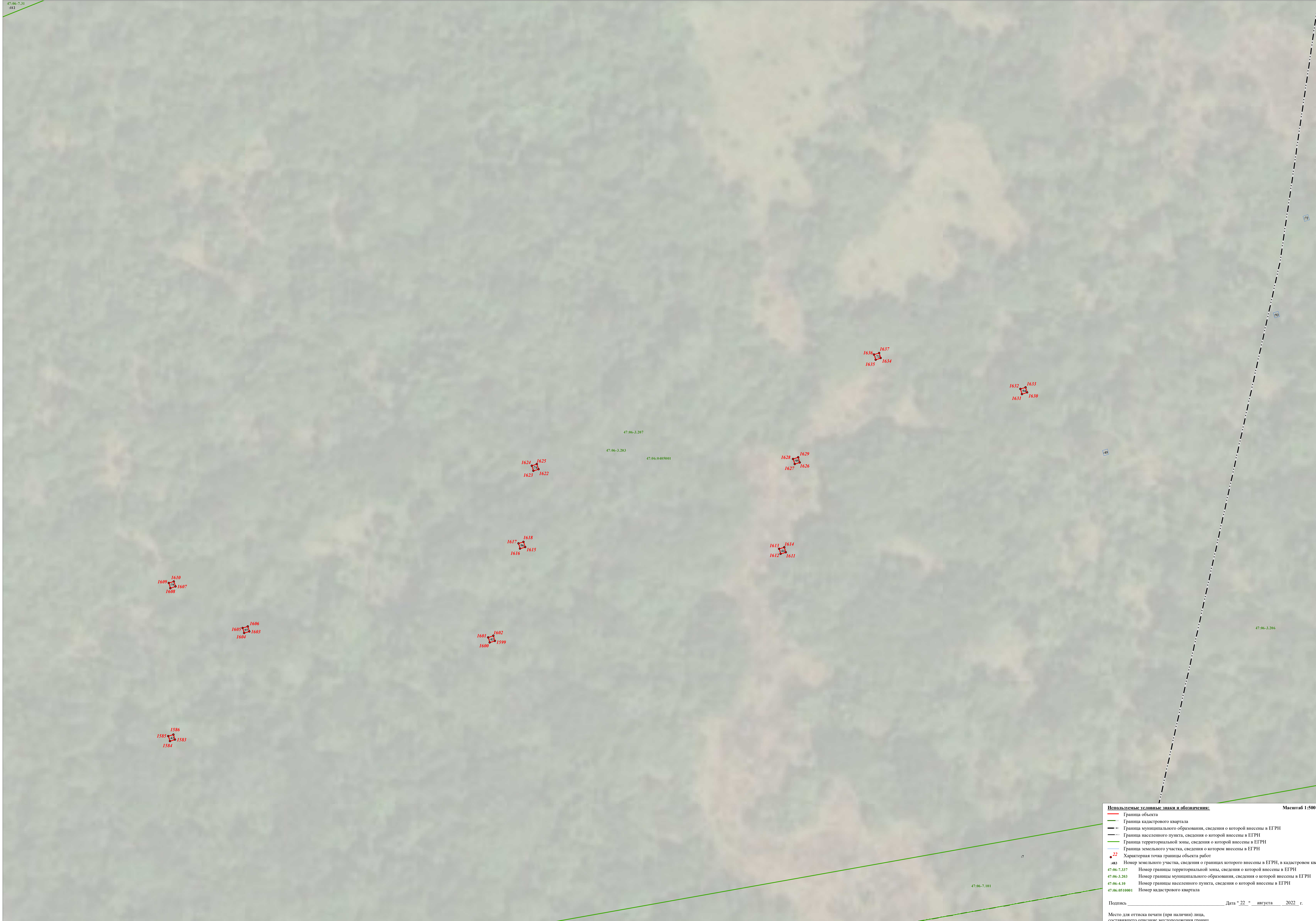
22  
483

47:06:3:337 Номер границы территориальной зоны, сведения о которой внесены в ЕГРН  
47:06:3:203 Номер границы муниципального образования, сведения о которой внесены в ЕГРН  
47:06:4:10 Номер границы населенного пункта, сведения о которой внесены в ЕГРН  
47:06:0510001 Номер кадастрового квартала

Подпись \_\_\_\_\_ Дата " 22 " августа 2022 г.

Место для оттиска печати (при наличии) лица, составившего описание местоположения границ





**Используемые условные знаки и обозначения:** Масштаб 1:500

- Граница объекта
- Граница кадастрового квартала
- Граница муниципального образования, сведения о которой внесены в ЕГРН
- Граница населенного пункта, сведения о которой внесены в ЕГРН
- Граница территориальной зоны, сведения о которой внесены в ЕГРН
- Граница земельного участка, сведения о котором внесены в ЕГРН
- Характерная точка границы объекта работ

22  
483

47:06-3.337 Номер границы территориальной зоны, сведения о которой внесены в ЕГРН  
47:06-3.203 Номер границы муниципального образования, сведения о которой внесены в ЕГРН  
47:06-4.10 Номер границы населенного пункта, сведения о которой внесены в ЕГРН  
47:06-0510001 Номер кадастрового квартала

Подпись \_\_\_\_\_ Дата " 22 " августа 2022 г.

Место для отиска печати (при наличии) лица, составившего описание местоположения границ





**Используемые условные знаки и обозначения:** Масштаб 1:500

- Граница объекта
- Граница кадастрового квартала
- Граница муниципального образования, сведения о которой внесены в ЕГРН
- Граница населенного пункта, сведения о которой внесены в ЕГРН
- Граница территориальной зоны, сведения о которой внесены в ЕГРН
- Граница земельного участка, сведения о котором внесены в ЕГРН
- Характерная точка границы объекта работ

22 Номер земельного участка, сведения о границах которого внесены в ЕГРН, в кадастровом квартале  
483 Номер земельного участка, сведения о границах которого внесены в ЕГРН  
47:06-3:203 Номер границы территориальной зоны, сведения о которой внесены в ЕГРН  
47:06-3:203 Номер границы муниципального образования, сведения о которой внесены в ЕГРН  
47:06-4:10 Номер границы населенного пункта, сведения о которой внесены в ЕГРН  
47:06:0510001 Номер кадастрового квартала

Подпись \_\_\_\_\_ Дата " 22 " августа 2022 г.

Место для отрисовки печати (при наличии) лица, составившего описание местоположения границ





**Используемые условные знаки и обозначения:** Масштаб 1:500

- Граница объекта
- Граница кадастрового квартала
- Граница муниципального образования, сведения о которой внесены в ЕГРН
- Граница населенного пункта, сведения о которой внесены в ЕГРН
- Граница территориальной зоны, сведения о которой внесены в ЕГРН
- Граница земельного участка, сведения о котором внесены в ЕГРН
- Характерная точка границы объекта работ

22  
483

47:06:3:337 Номер границы территориальной зоны, сведения о которой внесены в ЕГРН  
47:06:3:203 Номер границы муниципального образования, сведения о которой внесены в ЕГРН  
47:06:4:10 Номер границы населенного пункта, сведения о которой внесены в ЕГРН  
47:06:0510001 Номер кадастрового квартала

Подпись \_\_\_\_\_ Дата " 22 " августа 2022 г.

Место для отиска печати (при наличии) лица, составившего описание местоположения границ



1268 1269  
1267 1266

1264 1265  
1263 1262

1260 1261  
1259 1258

1256 1257  
1255 1254

47:06-3/203

47:06-3/207

47:06-04/7001

Используемые условные знаки и обозначения: Масштаб 1:500

- Граница объекта
- Граница кадастрового квартала
- Граница муниципального образования, сведения о которой внесены в ЕГРН
- Граница населенного пункта, сведения о которой внесены в ЕГРН
- Граница территориальной зоны, сведения о которой внесены в ЕГРН
- Граница земельного участка, сведения о котором внесены в ЕГРН
- Характерная точка границы объекта работ

22  
483

47:06-3/337 Номер границы территориальной зоны, сведения о которой внесены в ЕГРН  
47:06-3/203 Номер границы муниципального образования, сведения о которой внесены в ЕГРН  
47:06-4/10 Номер границы населенного пункта, сведения о которой внесены в ЕГРН  
47:06-05/0001 Номер кадастрового квартала

Подпись \_\_\_\_\_ Дата " 22 " августа \_\_\_\_\_ 2022 г.

Место для отиска печати (при наличии) лица, составившего описание местоположения границ

1225  
1224  
1223





**Используемые условные знаки и обозначения:** Масштаб 1:500

- Граница объекта
- Граница кадастрового квартала
- Граница муниципального образования, сведения о которой внесены в ЕГРН
- Граница населенного пункта, сведения о которой внесены в ЕГРН
- Граница территориальной зоны, сведения о которой внесены в ЕГРН
- Граница земельного участка, сведения о котором внесены в ЕГРН
- Характерная точка границы объекта работ

22  
483

47:06:337 Номер границы территориальной зоны, сведения о которой внесены в ЕГРН  
47:06:3203 Номер границы муниципального образования, сведения о которой внесены в ЕГРН  
47:06:410 Номер границы населенного пункта, сведения о которой внесены в ЕГРН  
47:06:0510001 Номер кадастрового квартала

Подпись \_\_\_\_\_ Дата " 22 " августа 2022 г.

Место для отиска печати (при наличии) лица, составившего описание местоположения границ





**Используемые условные знаки и обозначения:** Масштаб 1:1000

- Границы объекта
- Границы кадастрового квартала
- Границы муниципального образования, сведения о которой внесены в ЕГРН
- Границы населенного пункта, сведения о которой внесены в ЕГРН
- Граница территориальной зоны, сведения о которой внесены в ЕГРН
- Граница земельного участка, сведения о котором внесены в ЕГРН
- Характерная точка границы объекта работ

22  
• 083 Номер земельного участка, сведения о границах которого внесены в ЕГРН, в кадастровом квартале  
47:06-3203 Номер границы территориальной зоны, сведения о которой внесены в ЕГРН  
47:06-3203 Номер границы муниципального образования, сведения о которой внесены в ЕГРН  
47:06-410 Номер границы населенного пункта, сведения о которой внесены в ЕГРН  
47:06-0510001 Номер кадастрового квартала

Подпись \_\_\_\_\_ Дата " 22 " августа 2022 г.

Место для отрисовки печати (при наличии) лица, составившего описание местоположения границ





**Используемые условные знаки и обозначения:** Масштаб 1:500

- Границы объекта
- Границы кадастрового квартала
- Границы муниципального образования, сведения о которой внесены в ЕГРН
- Границы населенного пункта, сведения о которой внесены в ЕГРН
- Границы территориальной зоны, сведения о которой внесены в ЕГРН
- Границы земельного участка, сведения о котором внесены в ЕГРН
- Характерная точка границы объекта работ
- 22 Номер земельного участка, сведения о границах которого внесены в ЕГРН, в кадастровом квартале
- 47:06-7.31 Номер границы территориальной зоны, сведения о которой внесены в ЕГРН
- 47:06-3.203 Номер границы муниципального образования, сведения о которой внесены в ЕГРН
- 47:06-4.10 Номер границы населенного пункта, сведения о которой внесены в ЕГРН
- 47:06-0510001 Номер кадастрового квартала

Подпись \_\_\_\_\_ Дата " 22 " августа 2022 г.

Место для оттиска печати (при наличии) лица, составившего описание местоположения границ





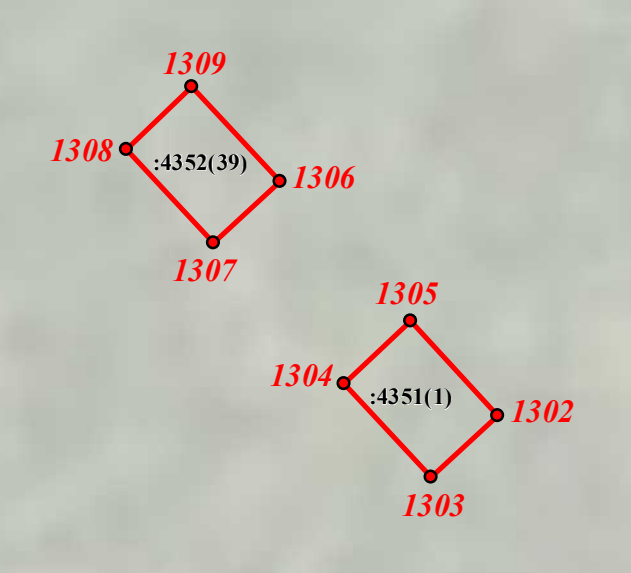
**Используемые условные знаки и обозначения:** Масштаб 1:500

- Границы объекта
- Границы кадастрового квартала
- Границы муниципального образования, сведения о которой внесены в ЕГРН
- Границы населенного пункта, сведения о которой внесены в ЕГРН
- Границы территориальной зоны, сведения о которой внесены в ЕГРН
- Граница земельного участка, сведения о котором внесены в ЕГРН
- Характерная точка границы объекта работ
- 22 Номер земельного участка, сведения о границах которого внесены в ЕГРН, в кадастровом квартале
- 483 Номер границы территориальной зоны, сведения о которой внесены в ЕГРН
- 47:06:3203 Номер границы муниципального образования, сведения о которой внесены в ЕГРН
- 47:06:410 Номер границы населенного пункта, сведения о которой внесены в ЕГРН
- 47:06:051001 Номер кадастрового квартала

Подпись \_\_\_\_\_ Дата " 22 " августа 2022 г.

Место для отпечатка печати (при наличии) лица, составившего описание местоположения границ

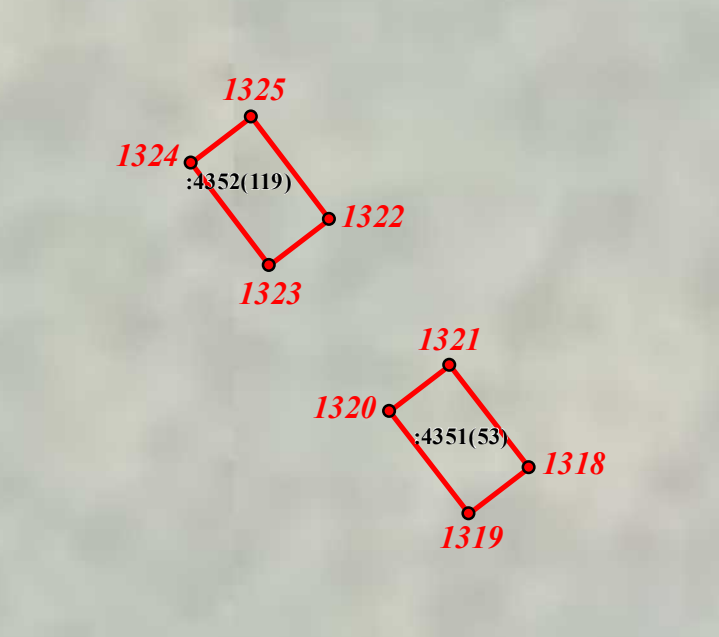




47:06:3203

47:06:3207

47:06:0407001



**Используемые условные знаки и обозначения:** Масштаб 1:500

- Границы объекта
- Границы кадастрового квартала
- Границы муниципального образования, сведения о которой внесены в ЕГРН
- Границы населенного пункта, сведения о которой внесены в ЕГРН
- Границы территориальной зоны, сведения о которой внесены в ЕГРН
- Граница земельного участка, сведения о котором внесены в ЕГРН
- Характерная точка границы объекта работ

22  
483

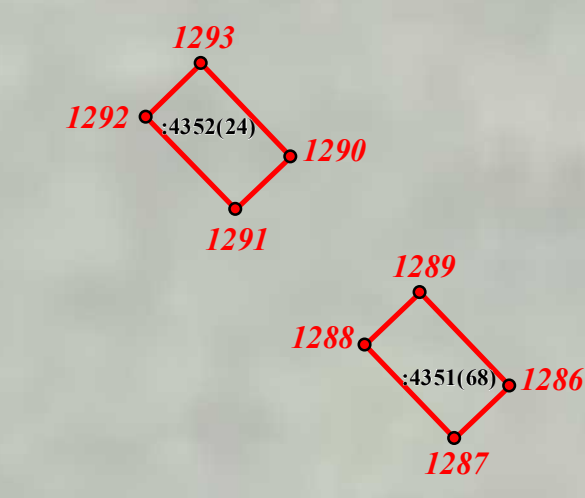
47:06:3337 Номер границы территориальной зоны, сведения о которой внесены в ЕГРН в кадастровом квартале  
47:06:3203 Номер границы муниципального образования, сведения о которой внесены в ЕГРН  
47:06:410 Номер границы населенного пункта, сведения о которой внесены в ЕГРН  
47:06:0510001 Номер кадастрового квартала

Подпись \_\_\_\_\_ Дата " 22 " августа 2022 г.

Место для отиска печати (при наличии) лица, составившего описание местоположения границ

Лист 20 из 20

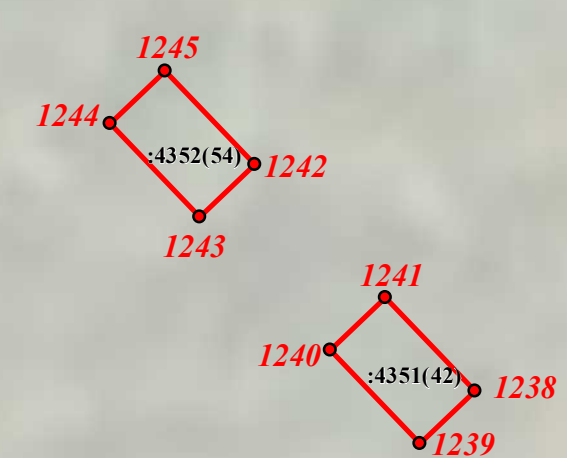





47:06-3203

47:06-3207

47:06-0407001



**Используемые условные знаки и обозначения:** Масштаб 1:500

- Границы объекта
- Границы кадастрового квартала
- Границы муниципального образования, сведения о которой внесены в ЕГРН
- Границы населенного пункта, сведения о которой внесены в ЕГРН
- Границы территориальной зоны, сведения о которой внесены в ЕГРН
- Граница земельного участка, сведения о котором внесены в ЕГРН
- Характерная точка границы объекта работ

22  
483

47:06-3203 Номер границы территориальной зоны, сведения о которой внесены в ЕГРН в кадастровом квартале  
47:06-3203 Номер границы муниципального образования, сведения о которой внесены в ЕГРН  
47:06-410 Номер границы населенного пункта, сведения о которой внесены в ЕГРН  
47:06-0510001 Номер кадастрового квартала

Подпись \_\_\_\_\_ Дата " 22 " августа 2022 г.

Место для оттиска печати (при наличии) лица, составившего описание местоположения границ





**Используемые условные знаки и обозначения:** Масштаб 1:500

- Граница объекта
- Граница кадастрового квартала
- Граница муниципального образования, сведения о которой внесены в ЕГРН
- Граница населенного пункта, сведения о которой внесены в ЕГРН
- Граница территориальной зоны, сведения о которой внесены в ЕГРН
- Граница земельного участка, сведения о котором внесены в ЕГРН
- Характерная точка границы объекта работ
- 22 Номер земельного участка, сведения о границах которого внесены в ЕГРН, в кадастровом квартале
- 47:06-3203 Номер границы территориальной зоны, сведения о которой внесены в ЕГРН
- 47:06-3203 Номер границы муниципального образования, сведения о которой внесены в ЕГРН
- 47:06-410 Номер границы населенного пункта, сведения о которой внесены в ЕГРН
- 47:06-0510001 Номер кадастрового квартала

Подпись \_\_\_\_\_ Дата " 22 " августа 2022 г.

Место для оттиска печати (при наличии) лица, составившего описание местоположения границ

Лист 23 из 23 листов документа





**Используемые условные знаки и обозначения:** Масштаб 1:500

- Границы объекта
- Границы кадастрового квартала
- Границы муниципального образования, сведения о которой внесены в ЕГРН
- Границы населенного пункта, сведения о которой внесены в ЕГРН
- Границы территориальной зоны, сведения о которой внесены в ЕГРН
- Граница земельного участка, сведения о котором внесены в ЕГРН
- Характерная точка границы объекта работ

22  
483

47:06:7337 Номер границы территориальной зоны, сведения о которой внесены в ЕГРН в кадастровом квартале  
47:06:3203 Номер границы муниципального образования, сведения о которой внесены в ЕГРН  
47:06:410 Номер границы населенного пункта, сведения о которой внесены в ЕГРН  
47:06:0510001 Номер кадастрового квартала

Подпись \_\_\_\_\_ Дата " 22 " августа 2022 г.

Место для оттиска печати (при наличии) лица, составившего описание местоположения границ

Лист 23 из 23 листов





47:06-7.333

47:06-3.203

47:06-3.207

47:06-0407001

1146  
1145  
1144  
1143  
1142  
1141  
1140  
1139

1154  
1153  
1152  
1151  
1150  
1149  
1148  
1147

**Используемые условные знаки и обозначения:** Масштаб 1:500

- Границы объекта
- Границы кадастрового квартала
- Границы муниципального образования, сведения о которой внесены в ЕГРН
- Границы населенного пункта, сведения о которой внесены в ЕГРН
- Граница территориальной зоны, сведения о которой внесены в ЕГРН
- Граница земельного участка, сведения о котором внесены в ЕГРН
- Характерная точка границы объекта работ

22  
403

47:06-7.337 Номер границы территориальной зоны, сведения о которой внесены в ЕГРН в кадастровом квартале  
47:06-3.203 Номер границы муниципального образования, сведения о которой внесены в ЕГРН  
47:06-4.10 Номер границы населенного пункта, сведения о которой внесены в ЕГРН  
47:06-0510001 Номер кадастрового квартала

Подпись \_\_\_\_\_ Дата " 22 " августа 2022 г.

Место для отрисовки печати (при наличии) лица, составившего описание местоположения границ

Лист 2 из 2 листов документа





47:06-7:033

47:06-3:203

47:06-3:207

47:06:0407001

1114  
1113  
1112  
1111  
1110  
1109  
1108

1129  
1130  
1127  
1128  
1125  
1126  
1123  
1124

**Используемые условные знаки и обозначения:** Масштаб 1:500

- Границы объекта
- Границы кадастрового квартала
- Границы муниципального образования, сведения о которой внесены в ЕГРН
- Границы населенного пункта, сведения о которой внесены в ЕГРН
- Граница территориальной зоны, сведения о которой внесены в ЕГРН
- Граница земельного участка, сведения о котором внесены в ЕГРН
- Характерная точка границы объекта работ

22  
483

47:06-7:033 Номер границы территориальной зоны, сведения о которой внесены в ЕГРН в кадастровом квартале  
47:06-3:203 Номер границы муниципального образования, сведения о которой внесены в ЕГРН  
47:06-4:10 Номер границы населенного пункта, сведения о которой внесены в ЕГРН  
47:06:0510001 Номер кадастрового квартала

Подпись \_\_\_\_\_ Дата " 22 " августа 2022 г.

Место для оттиска печати (при наличии) лица, составившего описание местоположения границ

Лист 23 из 23 листов





47:06-7333

47:06-3203

47:06-3207

47:06-0407001

**Используемые условные знаки и обозначения:** Масштаб 1:500

- Границы объекта
- Границы кадастрового квартала
- Границы муниципального образования, сведения о которой внесены в ЕГРН
- Границы населенного пункта, сведения о которой внесены в ЕГРН
- Граница территориальной зоны, сведения о которой внесены в ЕГРН
- Граница земельного участка, сведения о котором внесены в ЕГРН
- 22 Характерная точка граница объекта работ
- 483 Номер земельного участка, сведения о границах которого внесены в ЕГРН, в кадастровом квартале
- 47:06-7337 Номер границы территориальной зоны, сведения о которой внесены в ЕГРН
- 47:06-3203 Номер границы муниципального образования, сведения о которой внесены в ЕГРН
- 47:06-410 Номер границы населенного пункта, сведения о которой внесены в ЕГРН
- 47:06-0510001 Номер кадастрового квартала

Подпись \_\_\_\_\_ Дата " 22 " августа 2022 г.

Место для оттиска печати (при наличии) лица, составившего описание местоположения границ





**Используемые условные знаки и обозначения:** Масштаб 1:500

- Граница объекта
- Граница кадастрового квартала
- Граница муниципального образования, сведения о которой внесены в ЕГРН
- Граница населенного пункта, сведения о которой внесены в ЕГРН
- Граница территориальной зоны, сведения о которой внесены в ЕГРН
- Граница земельного участка, сведения о котором внесены в ЕГРН
- Характерная точка границы объекта работ

• 22 Номер земельного участка, сведения о границах которого внесены в ЕГРН, в кадастровом квартале  
47:06:3337 Номер границы территориальной зоны, сведения о которой внесены в ЕГРН  
47:06:3203 Номер границы муниципального образования, сведения о которой внесены в ЕГРН  
47:06:410 Номер границы населенного пункта, сведения о которой внесены в ЕГРН  
47:06:0510001 Номер кадастрового квартала

Подпись \_\_\_\_\_ Дата " 22 " августа 2022 г.

Место для отрисовки печати (при наличии) лица, составившего описание местоположения границ

Лист 27 из 27 листов





**Используемые условные знаки и обозначения:** Масштаб 1:500

- Граница объекта
- Граница кадастрового квартала
- Граница муниципального образования, сведения о которой внесены в ЕГРН
- Граница населенного пункта, сведения о которой внесены в ЕГРН
- Граница территориальной зоны, сведения о которой внесены в ЕГРН
- Граница земельного участка, сведения о котором внесены в ЕГРН
- Характерная точка границы объекта работ

22  
483 Номер земельного участка, сведения о границах которого внесены в ЕГРН, в кадастровом квартале  
47:06:337 Номер границы территориальной зоны, сведения о которой внесены в ЕГРН  
47:06:3203 Номер границы муниципального образования, сведения о которой внесены в ЕГРН  
47:06:410 Номер границы населенного пункта, сведения о которой внесены в ЕГРН  
47:06:0510001 Номер кадастрового квартала

Подпись \_\_\_\_\_ Дата " 22 " августа 2022 г.

Место для оттиска печати (при наличии) лица, составившего описание местоположения границ

Лист 28 Изм. 01





**Используемые условные знаки и обозначения:** Масштаб 1:500

- Граница объекта
- Граница кадастрового квартала
- Граница муниципального образования, сведения о которой внесены в ЕГРН
- Граница населенного пункта, сведения о которой внесены в ЕГРН
- Граница территориальной зоны, сведения о которой внесены в ЕГРН
- Граница земельного участка, сведения о котором внесены в ЕГРН
- Характерная точка границы объекта работ

22  
483

47:06-7.337 Номер границы территориальной зоны, сведения о которой внесены в ЕГРН  
47:06-3.203 Номер границы муниципального образования, сведения о которой внесены в ЕГРН  
47:06-4.10 Номер границы населенного пункта, сведения о которой внесены в ЕГРН  
47:06-0510001 Номер кадастрового квартала

Подпись \_\_\_\_\_ Дата " 22 " августа 2022 г.

Место для оттиска печати (при наличии) лица, составившего описание местоположения границ

Лист 20 из 20 листов документа





**Используемые условные знаки и обозначения:** Масштаб 1:500

- Граница объекта
- Граница кадастрового квартала
- Граница муниципального образования, сведения о которой внесены в ЕГРН
- Граница населенного пункта, сведения о которой внесены в ЕГРН
- Граница территориальной зоны, сведения о которой внесены в ЕГРН
- Граница земельного участка, сведения о котором внесены в ЕГРН
- Характерная точка границы объекта работ
- 22 Номер земельного участка, сведения о границах которого внесены в ЕГРН, в кадастровом квартале
- 47:06:3:203 Номер границы территориальной зоны, сведения о которой внесены в ЕГРН
- 47:06:3:203 Номер границы муниципального образования, сведения о которой внесены в ЕГРН
- 47:06:4:10 Номер границы населенного пункта, сведения о которой внесены в ЕГРН
- 47:06:0510001 Номер кадастрового квартала

Подпись \_\_\_\_\_ Дата " 22 " августа 2022 г.

Место для оттиска печати (при наличии) лица, составившего описание местоположения границ





**Используемые условные знаки и обозначения:** Масштаб 1:500

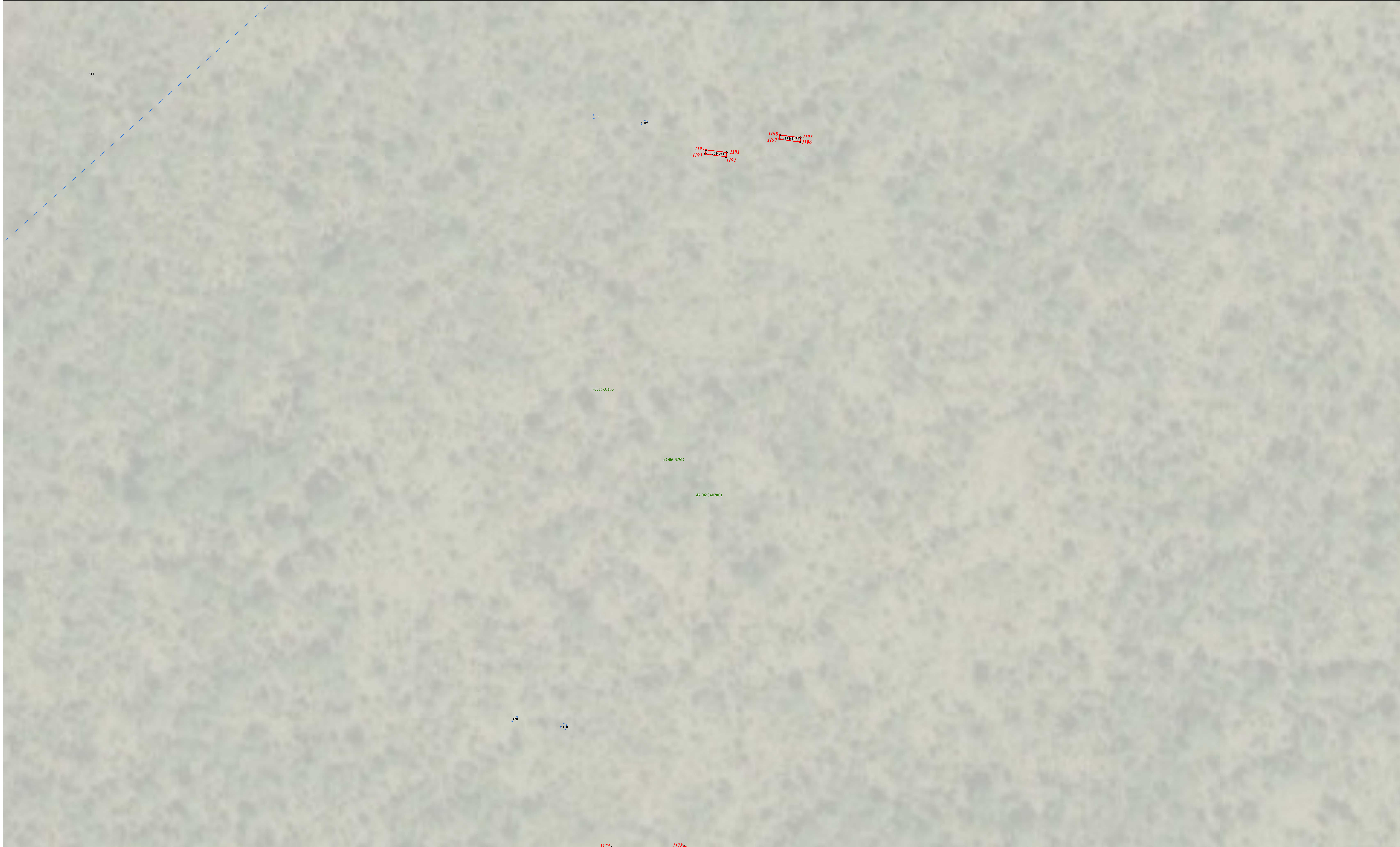
- Граница объекта
- Граница кадастрового квартала
- Граница муниципального образования, сведения о которой внесены в ЕГРН
- Граница населенного пункта, сведения о которой внесены в ЕГРН
- Граница территориальной зоны, сведения о которой внесены в ЕГРН
- Граница земельного участка, сведения о котором внесены в ЕГРН
- Характерная точка границы объекта работ
- 22 Характерная точка границы объекта работ
- 413 Номер земельного участка, сведения о границах которого внесены в ЕГРН, в кадастровом квартале
- 47:06-3.337 Номер границы территориальной зоны, сведения о которой внесены в ЕГРН
- 47:06-3.203 Номер границы муниципального образования, сведения о которой внесены в ЕГРН
- 47:06-4.10 Номер границы населенного пункта, сведения о которой внесены в ЕГРН
- 47:06-0510001 Номер кадастрового квартала

Подпись \_\_\_\_\_ Дата " 22 " августа 2022 г.

Место для отиска печати (при наличии) лица, составившего описание местоположения границ

Лист 3 из 3 листов документа





**Используемые условные знаки и обозначения:** Масштаб 1:500

- Граница объекта
- Граница кадастрового квартала
- Граница муниципального образования, сведения о которой внесены в ЕГРН
- Граница населенного пункта, сведения о которой внесены в ЕГРН
- Граница территориальной зоны, сведения о которой внесены в ЕГРН
- Граница земельного участка, сведения о котором внесены в ЕГРН
- Характерная точка границы объекта работ

● 22 Номер земельного участка, сведения о границах которого внесены в ЕГРН, в кадастровом квартале  
● 483 Номер земельного участка, сведения о границах которого внесены в ЕГРН, в кадастровом квартале  
 47:06:3:337 Номер границы территориальной зоны, сведения о которой внесены в ЕГРН  
 47:06:3:203 Номер границы муниципального образования, сведения о которой внесены в ЕГРН  
 47:06:4:10 Номер границы населенного пункта, сведения о которой внесены в ЕГРН  
 47:06:0510001 Номер кадастрового квартала

Подпись \_\_\_\_\_ Дата " 22 " августа 2022 г.

Место для оттиска печати (при наличии) лица, составившего описание местоположения границ

Лист 32 из 32 листов документа





**Используемые условные знаки и обозначения:** Масштаб 1:500

- Граница объекта
- Граница кадастрового квартала
- Граница муниципального образования, сведения о которой внесены в ЕГРН
- Граница населенного пункта, сведения о которой внесены в ЕГРН
- Граница территориальной зоны, сведения о которой внесены в ЕГРН
- Граница земельного участка, сведения о котором внесены в ЕГРН
- Характерная точка границы объекта работ

• 22 Номер земельного участка, сведения о границах которого внесены в ЕГРН, в кадастровом квартале  
47:06:3:337 Номер границы территориальной зоны, сведения о которой внесены в ЕГРН  
47:06:3:203 Номер границы муниципального образования, сведения о которой внесены в ЕГРН  
47:06:4:10 Номер границы населенного пункта, сведения о которой внесены в ЕГРН  
47:06:051001 Номер кадастрового квартала

Подпись \_\_\_\_\_ Дата " 22 " августа \_\_\_\_\_ 2022 г.

Место для отиска печати (при наличии) лица, составившего описание местоположения границ





**Используемые условные знаки и обозначения:** Масштаб 1:500

- Граница объекта
- Граница кадастрового квартала
- Граница муниципального образования, сведения о которой внесены в ЕГРН
- Граница населенного пункта, сведения о которой внесены в ЕГРН
- Граница территориальной зоны, сведения о которой внесены в ЕГРН
- Граница земельного участка, сведения о котором внесены в ЕГРН
- Характерная точка границы объекта работ
- 22 Номер земельного участка, сведения о границах которого внесены в ЕГРН, в кадастровом квартале
- 483 Номер земельного участка, сведения о границах которого внесены в ЕГРН, в кадастровом квартале
- 47:06-7.337 Номер границы территориальной зоны, сведения о которой внесены в ЕГРН
- 47:06-3.203 Номер границы муниципального образования, сведения о которой внесены в ЕГРН
- 47:06-4.10 Номер границы населенного пункта, сведения о которой внесены в ЕГРН
- 47:06.0510001 Номер кадастрового квартала

Подпись \_\_\_\_\_ Дата " 22 " августа 2022 г.

Место для оттиска печати (при наличии) лица, составившего описание местоположения границ

Лист № 3 из 3 листов документа

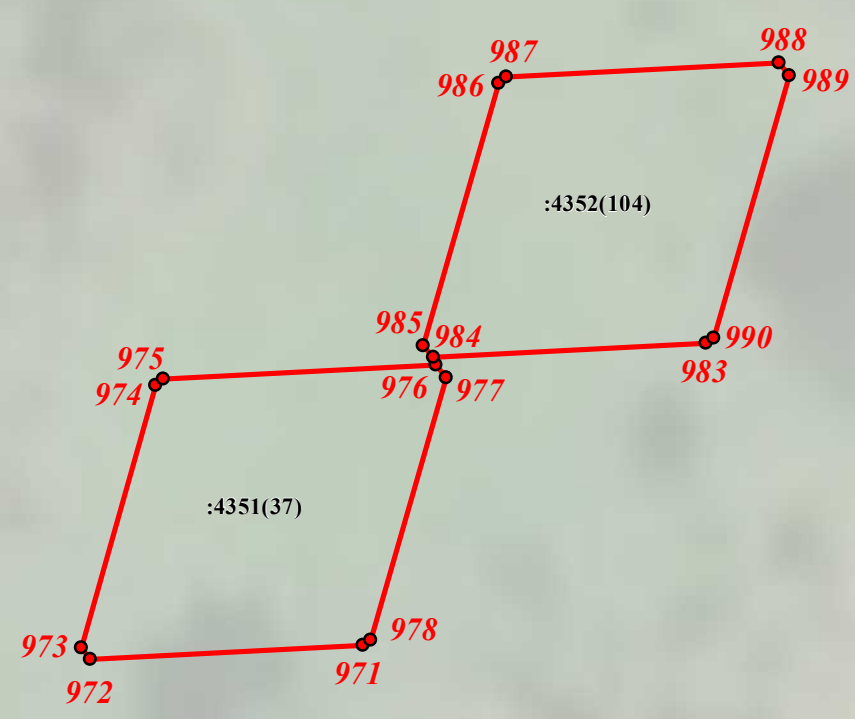













47:06:3.203

47:06:3.207

47:06:0407001



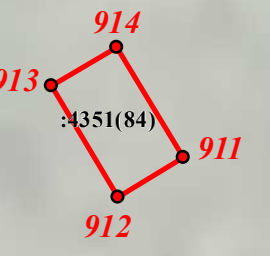
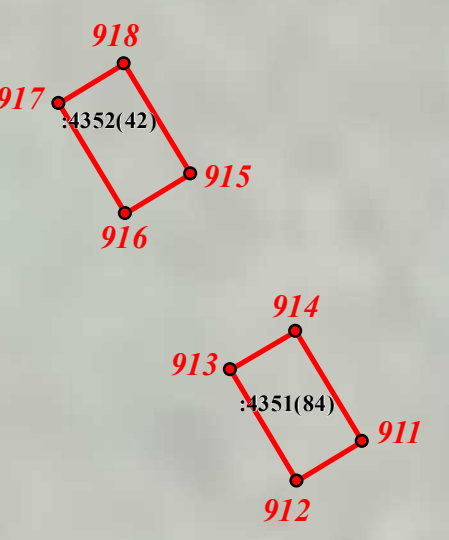
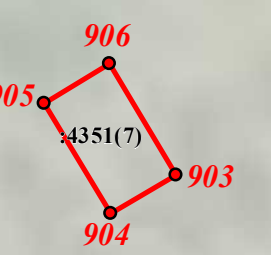
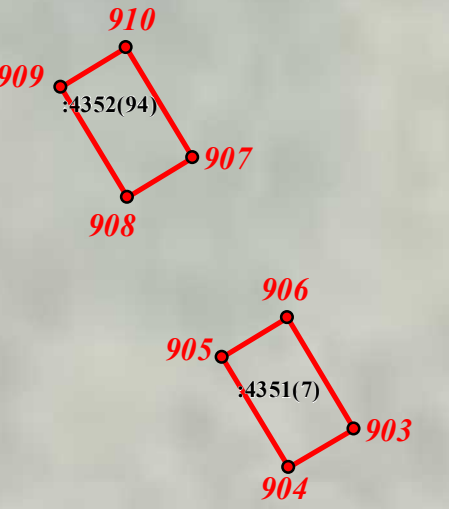
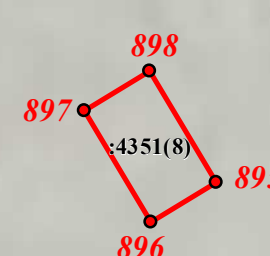
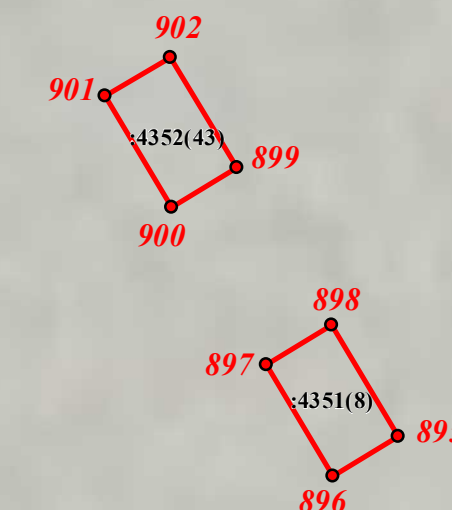
**Используемые условные знаки и обозначения:** Масштаб 1:500

- Граница объекта
- Граница кадастрового квартала
- Граница муниципального образования, сведения о которой внесены в ЕГРН
- Граница населенного пункта, сведения о которой внесены в ЕГРН
- Граница территориальной зоны, сведения о которой внесены в ЕГРН
- Граница земельного участка, сведения о котором внесены в ЕГРН
- Характерная точка границы объекта работ
- 22 Номер земельного участка, сведения о границах которого внесены в ЕГРН, в кадастровом квартале
- 47:06:3.203 Номер границы территориальной зоны, сведения о которой внесены в ЕГРН
- 47:06:3.203 Номер границы муниципального образования, сведения о которой внесены в ЕГРН
- 47:06:4.10 Номер границы населенного пункта, сведения о которой внесены в ЕГРН
- 47:06:0510001 Номер кадастрового квартала

Подпись \_\_\_\_\_ Дата " 22 " августа 2022 г.

Место для оттиска печати (при наличии) лица, составившего описание местоположения границ





Используемые условные знаки и обозначения: Масштаб 1:500

	Граница объекта
	Граница кадастрового квартала
	Граница муниципального образования, сведения о которой внесены в ЕГРН
	Граница населенного пункта, сведения о которой внесены в ЕГРН
	Граница территориальной зоны, сведения о которой внесены в ЕГРН
	Граница земельного участка, сведения о котором внесены в ЕГРН
	Характерная точка границы объекта работ
	22
	483 Номер земельного участка, сведения о границах которого внесены в ЕГРН, в кадастровом квартале
	47:06-3.337 Номер границы территориальной зоны, сведения о которой внесены в ЕГРН
	47:06-3.203 Номер границы муниципального образования, сведения о которой внесены в ЕГРН
	47:06-4.10 Номер границы населенного пункта, сведения о которой внесены в ЕГРН
	47:06:0510001 Номер кадастрового квартала

Подпись \_\_\_\_\_ Дата " 22 " августа 2022 г.

Место для отиска печати (при наличии) лица, составившего описание местоположения границ

Лист 38 из 38 листов

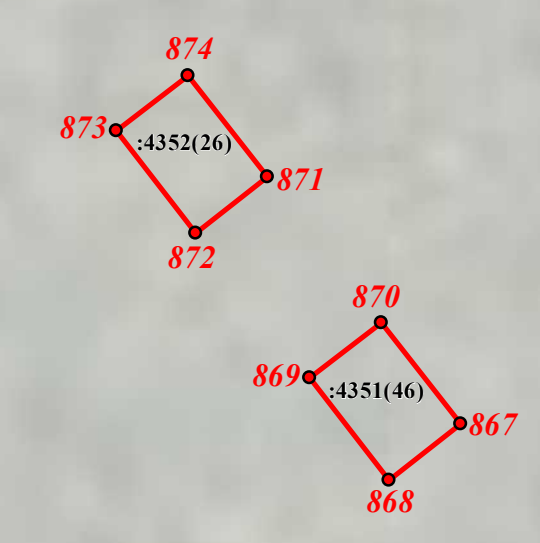




47-06-3.203

47-06-0407001

47-06-3.207



**Используемые условные знаки и обозначения:** Масштаб 1:500

- Граница объекта
- Граница кадастрового квартала
- Граница муниципального образования, сведения о которой внесены в ЕГРН
- Граница населенного пункта, сведения о которой внесены в ЕГРН
- Граница территориальной зоны, сведения о которой внесены в ЕГРН
- Граница земельного участка, сведения о котором внесены в ЕГРН
- Характерная точка границы объекта работ

22  
483 Номер земельного участка, сведения о границах которого внесены в ЕГРН, в кадастровом квартале  
47-06-3.337 Номер границы территориальной зоны, сведения о которой внесены в ЕГРН  
47-06-3.203 Номер границы муниципального образования, сведения о которой внесены в ЕГРН  
47-06-4.10 Номер границы населенного пункта, сведения о которой внесены в ЕГРН  
47-06-0510001 Номер кадастрового квартала

Подпись \_\_\_\_\_ Дата " 22 " августа \_\_\_\_\_ 2022 г.

Место для отиска печати (при наличии) лица, составившего описание местоположения границ

Лист 4 из 31 Листа документа





47:06-3203

47:06-3207

47:06-0407001

854  
853 4351471 851  
852

850  
849 4351430 847  
848

866  
865 4351191 863  
864

862  
861 4351117 859  
860

**Используемые условные знаки и обозначения:** Масштаб 1:500

- Границы объекта
- Границы кадастрового квартала
- Границы муниципального образования, сведения о которой внесены в ЕГРН
- Границы населенного пункта, сведения о которой внесены в ЕГРН
- Границы территориальной зоны, сведения о которой внесены в ЕГРН
- Граница земельного участка, сведения о котором внесены в ЕГРН
- Характерная точка границы объекта работ

22  
883 Номер земельного участка, сведения о границах которого внесены в ЕГРН, в кадастровом квартале  
47:06-3203 Номер границы территориальной зоны, сведения о которой внесены в ЕГРН  
47:06-3203 Номер границы муниципального образования, сведения о которой внесены в ЕГРН  
47:06-410 Номер границы населенного пункта, сведения о которой внесены в ЕГРН  
47:06-0510001 Номер кадастрового квартала

Подпись \_\_\_\_\_ Дата " 22 " августа 2022 г.

Место для оттиска печати (при наличии) лица, составившего описание местоположения границ





**Используемые условные знаки и обозначения:** Масштаб 1:500

- Границы объекта
- Границы кадастрового квартала
- Границы муниципального образования, сведения о которой внесены в ЕГРН
- Границы населенного пункта, сведения о которой внесены в ЕГРН
- Границы территориальной зоны, сведения о которой внесены в ЕГРН
- Граница земельного участка, сведения о котором внесены в ЕГРН
- Характерная точка границы объекта работ

22  
832 Номер земельного участка, сведения о границах которого внесены в ЕГРН, в кадастровом квартале  
47:06:3337 Номер границы территориальной зоны, сведения о которой внесены в ЕГРН  
47:06:3203 Номер границы муниципального образования, сведения о которой внесены в ЕГРН  
47:06:410 Номер границы населенного пункта, сведения о которой внесены в ЕГРН  
47:06:0510001 Номер кадастрового квартала

Подпись \_\_\_\_\_ Дата " 22 " августа 2022 г.

Место для оттиска печати (при наличии) лица, составившего описание местоположения границ

Рисунг 4 План границь объекта





**Используемые условные знаки и обозначения:** Масштаб 1:500

- Граница объекта
- Граница кадастрового квартала
- Граница муниципального образования, сведения о которой внесены в ЕГРН
- Граница населенного пункта, сведения о которой внесены в ЕГРН
- Граница территориальной зоны, сведения о которой внесены в ЕГРН
- Граница земельного участка, сведения о котором внесены в ЕГРН
- Характерная точка границы объекта работ
- 22 Номер земельного участка, сведения о границах которого внесены в ЕГРН, в кадастровом квартале
- 47:06-3.337 Номер границы территориальной зоны, сведения о которой внесены в ЕГРН
- 47:06-3.203 Номер границы муниципального образования, сведения о которой внесены в ЕГРН
- 47:06-4.10 Номер границы населенного пункта, сведения о которой внесены в ЕГРН
- 47:06-0510001 Номер кадастрового квартала

Подпись \_\_\_\_\_ Дата " 22 " августа 2022 г.

Место для отрисовки печати (при наличии) лица, составившего описание местоположения границ





**Используемые условные знаки и обозначения:** Масштаб 1:500

- Границы объекта
- Границы кадастрового квартала
- Границы муниципального образования, сведения о которой внесены в ЕГРН
- Границы населенного пункта, сведения о которой внесены в ЕГРН
- Границы территориальной зоны, сведения о которой внесены в ЕГРН
- Границы земельного участка, сведения о котором внесены в ЕГРН
- Характерная точка границы объекта работ

22  
483 Номер земельного участка, сведения о границах которого внесены в ЕГРН, в кадастровом квартале  
47:06:3337 Номер границы территориальной зоны, сведения о которой внесены в ЕГРН  
47:06:3203 Номер границы муниципального образования, сведения о которой внесены в ЕГРН  
47:06:410 Номер границы населенного пункта, сведения о которой внесены в ЕГРН  
47:06:0510001 Номер кадастрового квартала

Подпись \_\_\_\_\_ Дата " 22 " августа 2022 г.

Место для оттиска печати (при наличии) лица, составившего описание местоположения границ





**Используемые условные знаки и обозначения:** Масштаб 1:500

- Границы объекта
- Границы кадастрового квартала
- Границы муниципального образования, сведения о которой внесены в ЕГРН
- Границы населенного пункта, сведения о которой внесены в ЕГРН
- Границы территориальной зоны, сведения о которой внесены в ЕГРН
- Граница земельного участка, сведения о котором внесены в ЕГРН
- Характерная точка границы объекта работ
- 22 Номер земельного участка, сведения о границах которого внесены в ЕГРН, в кадастровом квартале
- 483 Номер границы муниципального образования, сведения о которой внесены в ЕГРН
- 47:06:3337 Номер границы территориальной зоны, сведения о которой внесены в ЕГРН
- 47:06:3203 Номер границы муниципального образования, сведения о которой внесены в ЕГРН
- 47:06:410 Номер границы населенного пункта, сведения о которой внесены в ЕГРН
- 47:06:0510001 Номер кадастрового квартала

Подпись \_\_\_\_\_ Дата " 22 " августа 2022 г.

Место для отрисовки печати (при наличии) лица, составившего описание местоположения границ





**Используемые условные знаки и обозначения:** Масштаб 1:500

- Границы объекта
- Границы кадастрового квартала
- Границы муниципального образования, сведения о которой внесены в ЕГРН
- Границы населенного пункта, сведения о которой внесены в ЕГРН
- Границы территориальной зоны, сведения о которой внесены в ЕГРН
- Граница земельного участка, сведения о котором внесены в ЕГРН
- Характерная точка границы объекта работ
- 22 Номер земельного участка, сведения о границах которого внесены в ЕГРН, в кадастровом квартале
- 483 Номер границы территориальной зоны, сведения о которой внесены в ЕГРН
- 47:06-3203 Номер границы муниципального образования, сведения о которой внесены в ЕГРН
- 47:06-410 Номер границы населенного пункта, сведения о которой внесены в ЕГРН
- 47:06-0510001 Номер кадастрового квартала

Подпись \_\_\_\_\_ Дата " 22 " августа 2022 г.

Место для оттиска печати (при наличии) лица, составившего описание местоположения границ





**Используемые условные знаки и обозначения:** Масштаб 1:500

- Граница объекта
- Граница кадастрового квартала
- Граница муниципального образования, сведения о которой внесены в ЕГРН
- Граница населенного пункта, сведения о которой внесены в ЕГРН
- Граница территориальной зоны, сведения о которой внесены в ЕГРН
- Граница земельного участка, сведения о котором внесены в ЕГРН
- Характерная точка границы объекта работ

22  
483

47:06-3337 Номер границы территориальной зоны, сведения о которой внесены в ЕГРН в кадастровом квартале  
47:06-3203 Номер границы муниципального образования, сведения о которой внесены в ЕГРН  
47:06-410 Номер границы населенного пункта, сведения о которой внесены в ЕГРН  
47:06:0510001 Номер кадастрового квартала

Подпись \_\_\_\_\_ Дата " 22 " августа 2022 г.

Место для отпечатка печати (при наличии) лица, составившего описание местоположения границ

Выходные данные





**Используемые условные знаки и обозначения:** Масштаб 1:500

- Границы объекта
- Границы кадастрового квартала
- Границы муниципального образования, сведения о которой внесены в ЕГРН
- Границы населенного пункта, сведения о которой внесены в ЕГРН
- Границы территориальной зоны, сведения о которой внесены в ЕГРН
- Граница земельного участка, сведения о котором внесены в ЕГРН

22 Характерная точка границы объекта работ

483 Номер земельного участка, сведения о границах которого внесены в ЕГРН, в кадастровом квартале

47:06-3337 Номер границы территориальной зоны, сведения о которой внесены в ЕГРН

47:06-3203 Номер границы муниципального образования, сведения о которой внесены в ЕГРН

47:06-410 Номер границы населенного пункта, сведения о которой внесены в ЕГРН

47:06:0510001 Номер кадастрового квартала

Подпись \_\_\_\_\_ Дата " 22 " августа 2022 г.

Место для отпечатка печати (при наличии) лица, составившего описание местоположения границ





**Используемые условные знаки и обозначения:** Масштаб 1:500

- Границы объекта
- Границы кадастрового квартала
- Границы муниципального образования, сведения о которой внесены в ЕГРН
- Границы населенного пункта, сведения о которой внесены в ЕГРН
- Границы территориальной зоны, сведения о которой внесены в ЕГРН
- Граница земельного участка, сведения о котором внесены в ЕГРН
- Характерная точка граница объекта работ

22  
483

47:06:337 Номер границы территориальной зоны, сведения о которой внесены в ЕГРН  
47:06:3203 Номер границы муниципального образования, сведения о которой внесены в ЕГРН  
47:06:410 Номер границы населенного пункта, сведения о которой внесены в ЕГРН  
47:06:0510001 Номер кадастрового квартала

Подпись \_\_\_\_\_ Дата " 22 " августа 2022 г.

Место для оттиска печати (при наличии) лица, составившего описание местоположения границ





**Используемые условные знаки и обозначения:** Масштаб 1:500

- Граница объекта
- Граница кадастрового квартала
- Граница муниципального образования, сведения о которой внесены в ЕГРН
- Граница населенного пункта, сведения о которой внесены в ЕГРН
- Граница территориальной зоны, сведения о которой внесены в ЕГРН
- Граница земельного участка, сведения о котором внесены в ЕГРН
- Характерная точка границы объекта работ

**22** Номер земельного участка, сведения о границах которого внесены в ЕГРН, в кадастровом квартале  
 47:06-3337 Номер границы территориальной зоны, сведения о которой внесены в ЕГРН  
 47:06-3203 Номер границы муниципального образования, сведения о которой внесены в ЕГРН  
 47:06-410 Номер границы населенного пункта, сведения о которой внесены в ЕГРН  
 47:06-0510001 Номер кадастрового квартала

Подпись \_\_\_\_\_ Дата " 22 " августа 2022 г.

Место для отрисовки печати (при наличии) лица, составившего описание местоположения границ





**Используемые условные знаки и обозначения:** Масштаб 1:500

- Граница объекта
- Граница кадастрового квартала
- Граница муниципального образования, сведения о которой внесены в ЕГРН
- Граница населенного пункта, сведения о которой внесены в ЕГРН
- Граница территориальной зоны, сведения о которой внесены в ЕГРН
- Граница земельного участка, сведения о котором внесены в ЕГРН
- Характерная точка границы объекта работ
- 22 Номер земельного участка, сведения о границах которого внесены в ЕГРН, в кадастровом квартале
- 47:06-3337 Номер границы территориальной зоны, сведения о которой внесены в ЕГРН
- 47:06-3203 Номер границы муниципального образования, сведения о которой внесены в ЕГРН
- 47:06-410 Номер границы населенного пункта, сведения о которой внесены в ЕГРН
- 47:06-0510001 Номер кадастрового квартала

Подпись \_\_\_\_\_ Дата " 22 " августа 2022 г.

Место для отрисовки печати (при наличии) лица, составившего описание местоположения границ





**Используемые условные знаки и обозначения:** Масштаб 1:500

- Границы объекта
- Границы кадастрового квартала
- Границы муниципального образования, сведения о которой внесены в ЕГРН
- Границы населенного пункта, сведения о которой внесены в ЕГРН
- Границы территориальной зоны, сведения о которой внесены в ЕГРН
- Граница земельного участка, сведения о котором внесены в ЕГРН
- Характерная точка граница объекта работ

22  
483

47:06-3337 Номер границы территориальной зоны, сведения о которой внесены в ЕГРН  
47:06-3203 Номер границы муниципального образования, сведения о которой внесены в ЕГРН  
47:06-410 Номер границы населенного пункта, сведения о которой внесены в ЕГРН  
47:06:0510001 Номер кадастрового квартала

Подпись \_\_\_\_\_ Дата " 22 " августа 2022 г.

Место для оттиска печати (при наличии) лица, составившего описание местоположения границ

Лист 5 из 11





**Используемые условные знаки и обозначения:** Масштаб 1:500

- Границы объекта
- Границы кадастрового квартала
- Границы муниципального образования, сведения о которой внесены в ЕГРН
- Границы населенного пункта, сведения о которой внесены в ЕГРН
- Границы территориальной зоны, сведения о которой внесены в ЕГРН
- Граница земельного участка, сведения о котором внесены в ЕГРН
- Характерная точка границы объекта работ

22  
483

47:06:3337 Номер границы территориальной зоны, сведения о которой внесены в ЕГРН  
47:06:3203 Номер границы муниципального образования, сведения о которой внесены в ЕГРН  
47:06:410 Номер границы населенного пункта, сведения о которой внесены в ЕГРН  
47:06:0510001 Номер кадастрового квартала

Подпись \_\_\_\_\_ Дата " 22 " августа 2022 г.

Место для оттиска печати (при наличии) лица, составившего описание местоположения границ

Лист 53 из 53 листов документа





**Используемые условные знаки и обозначения:** Масштаб 1:500

- Границы объекта
- Границы кадастрового квартала
- Границы муниципального образования, сведения о которой внесены в ЕГРН
- Границы населенного пункта, сведения о которой внесены в ЕГРН
- Границы территориальной зоны, сведения о которой внесены в ЕГРН
- Граница земельного участка, сведения о котором внесены в ЕГРН
- Характерная точка границы объекта работ
- 22 Номер земельного участка, сведения о границах которого внесены в ЕГРН, в кадастровом квартале
- 483 Номер границы территориальной зоны, сведения о которой внесены в ЕГРН
- 47:06-3337 Номер границы муниципального образования, сведения о которой внесены в ЕГРН
- 47:06-3203 Номер границы населенного пункта, сведения о которой внесены в ЕГРН
- 47:06-410 Номер кадастрового квартала
- 47:06:0510001 Номер кадастрового квартала

Подпись \_\_\_\_\_ Дата " 22 " августа 2022 г.

Место для оттиска печати (при наличии) лица, составившего описание местоположения границ

Лист 53 из 53 листов документа





**Используемые условные знаки и обозначения:** Масштаб 1:500

- Граница объекта
- Граница кадастрового квартала
- Граница муниципального образования, сведения о которой внесены в ЕГРН
- Граница населенного пункта, сведения о которой внесены в ЕГРН
- Граница территориальной зоны, сведения о которой внесены в ЕГРН
- Граница земельного участка, сведения о котором внесены в ЕГРН
- Характерная точка границы объекта работ
- 22 Номер земельного участка, сведения о границах которого внесены в ЕГРН, в кадастровом квартале
- 443 Номер границы территориальной зоны, сведения о которой внесены в ЕГРН
- 47:06:3203 Номер границы муниципального образования, сведения о которой внесены в ЕГРН
- 47:06:410 Номер границы населенного пункта, сведения о которой внесены в ЕГРН
- 47:06:0510001 Номер кадастрового квартала

Подпись \_\_\_\_\_ Дата " 22 " августа 2022 г.

Место для отиска печати (при наличии) лица, составившего описание местоположения границ

Лист 3 из 11 листов документа





**Используемые условные знаки и обозначения:** Масштаб 1:500

- Граница объекта
- Граница кадастрового квартала
- Граница муниципального образования, сведения о которой внесены в ЕГРН
- Граница населенного пункта, сведения о которой внесены в ЕГРН
- Граница территориальной зоны, сведения о которой внесены в ЕГРН
- Граница земельного участка, сведения о котором внесены в ЕГРН
- Характерная точка границы объекта работ

22  
483

47:06:3337 Номер границы территориальной зоны, сведения о которой внесены в ЕГРН  
47:06:3203 Номер границы муниципального образования, сведения о которой внесены в ЕГРН  
47:06:410 Номер границы населенного пункта, сведения о которой внесены в ЕГРН  
47:06:0510001 Номер кадастрового квартала

Подпись \_\_\_\_\_ Дата " 22 " августа 2022 г.

Место для оттиска печати (при наличии) лица, составившего описание местоположения границ

Листов 5/11 Итого листов 11









**Используемые условные знаки и обозначения:** Масштаб 1:500

- Граница объекта
- Граница кадастрового квартала
- Граница муниципального образования, сведения о которой внесены в ЕГРН
- Граница населенного пункта, сведения о которой внесены в ЕГРН
- Граница территориальной зоны, сведения о которой внесены в ЕГРН
- Граница земельного участка, сведения о котором внесены в ЕГРН
- Характерная точка границы объекта работ
- 22 Номер земельного участка, сведения о границах которого внесены в ЕГРН, в кадастровом квартале
- 483 Номер границы территориальной зоны, сведения о которой внесены в ЕГРН
- 47:06-3203 Номер границы муниципального образования, сведения о которой внесены в ЕГРН
- 47:06-410 Номер границы населенного пункта, сведения о которой внесены в ЕГРН
- 47:06:0510001 Номер кадастрового квартала

Подпись \_\_\_\_\_ Дата " 22 " августа 2022 г.

Место для отрисовки печати (при наличии) лица, составившего описание местоположения границ

Лист 57 из 57 листов документа





**Используемые условные знаки и обозначения:** Масштаб 1:500

- Границы объекта
- Границы кадастрового квартала
- Границы муниципального образования, сведения о которой внесены в ЕГРН
- Границы населенного пункта, сведения о которой внесены в ЕГРН
- Границы территориальной зоны, сведения о которой внесены в ЕГРН
- Граница земельного участка, сведения о котором внесены в ЕГРН
- Характерная точка границы объекта работ

22  
483


47:06:3337 Номер границы территориальной зоны, сведения о которой внесены в ЕГРН в кадастровом квартале  
47:06:3203 Номер границы муниципального образования, сведения о которой внесены в ЕГРН  
47:06:410 Номер границы населенного пункта, сведения о которой внесены в ЕГРН  
47:06:0510001 Номер кадастрового квартала

Подпись \_\_\_\_\_ Дата " 22 " августа 2022 г.

Место для оттиска печати (при наличии) лица, составившего описание местоположения границ

Лист 381 из 381 листов документа





**Используемые условные знаки и обозначения:** Масштаб 1:500

- Границы объекта
- Границы кадастрового квартала
- Границы муниципального образования, сведения о которой внесены в ЕГРН
- Границы населенного пункта, сведения о которой внесены в ЕГРН
- Границы территориальной зоны, сведения о которой внесены в ЕГРН
- Граница земельного участка, сведения о котором внесены в ЕГРН
- Характерная точка границы объекта работ

22  
483

47:06:3203 Номер границы территориальной зоны, сведения о которой внесены в ЕГРН  
47:06:3203 Номер границы муниципального образования, сведения о которой внесены в ЕГРН  
47:06:410 Номер границы населенного пункта, сведения о которой внесены в ЕГРН  
47:06:0510001 Номер кадастрового квартала

Подпись \_\_\_\_\_ Дата " 22 " августа 2022 г.

Место для отпечатка печати (при наличии) лица, составившего описание местоположения границ

Лист 30 из 30 листов документа





**Используемые условные знаки и обозначения:** Масштаб 1:500

- Границы объекта
- Границы кадастрового квартала
- Границы муниципального образования, сведения о которой внесены в ЕГРН
- Границы населенного пункта, сведения о которой внесены в ЕГРН
- Границы территориальной зоны, сведения о которой внесены в ЕГРН
- Граница земельного участка, сведения о котором внесены в ЕГРН
- Характерная точка границы объекта работ


22  
483 Номер земельного участка, сведения о границах которого внесены в ЕГРН, в кадастровом квартале  
47:06:3337 Номер границы территориальной зоны, сведения о которой внесены в ЕГРН  
47:06:3203 Номер границы муниципального образования, сведения о которой внесены в ЕГРН  
47:06:410 Номер границы населенного пункта, сведения о которой внесены в ЕГРН  
47:06:0510001 Номер кадастрового квартала

Подпись \_\_\_\_\_ Дата " 22 " августа \_\_\_\_\_ 2022 г.

Место для оттиска печати (при наличии) лица, составившего описание местоположения границ

Лист № 01 из 01 листа





47:06-3203

47:06-3207

47:06-0513001

333 334 331 332 483(06)

329 330 327 328 483(02)

341 342 339 340 483(07)

337 338 335 336 483(02)

345 346 343 344 483

325 326 323 324 483

**Используемые условные знаки и обозначения:** Масштаб 1:500

- Границы объекта
- Границы кадастрового квартала
- Границы муниципального образования, сведения о которой внесены в ЕГРН
- Границы населенного пункта, сведения о которой внесены в ЕГРН
- Границы территориальной зоны, сведения о которой внесены в ЕГРН
- Граница земельного участка, сведения о котором внесены в ЕГРН
- Характерная точка границы объекта работ

483 Номер земельного участка, сведения о границах которого внесены в ЕГРН, в кадастровом квартале  
47:06-3337 Номер границы территориальной зоны, сведения о которой внесены в ЕГРН  
47:06-3203 Номер границы муниципального образования, сведения о которой внесены в ЕГРН  
47:06-410 Номер границы населенного пункта, сведения о которой внесены в ЕГРН  
47:06-0510001 Номер кадастрового квартала

Подпись \_\_\_\_\_ Дата " 22 " августа 2022 г.

Место для отрисовки печати (при наличии) лица, составившего описание местоположения границ





**Используемые условные знаки и обозначения:** Масштаб 1:500

- Границы объекта
- Границы кадастрового квартала
- Границы муниципального образования, сведения о которой внесены в ЕГРН
- Границы населенного пункта, сведения о которой внесены в ЕГРН
- Границы территориальной зоны, сведения о которой внесены в ЕГРН
- Граница земельного участка, сведения о котором внесены в ЕГРН
- Характерная точка границы объекта работ

22  
483

47:06-3337 Номер границы территориальной зоны, сведения о которой внесены в ЕГРН  
47:06-3203 Номер границы муниципального образования, сведения о которой внесены в ЕГРН  
47:06-410 Номер границы населенного пункта, сведения о которой внесены в ЕГРН  
47:06-0510001 Номер кадастрового квартала

Подпись \_\_\_\_\_ Дата " 22 " августа \_\_\_\_\_ 2022 г.

Место для отиска печати (при наличии) лица, составившего описание местоположения границ

Лист № 03 из 03 листов документа





**Используемые условные знаки и обозначения:** Масштаб 1:500

- Границы объекта
- Границы кадастрового квартала
- Границы муниципального образования, сведения о которой внесены в ЕГРН
- Границы населенного пункта, сведения о которой внесены в ЕГРН
- Границы территориальной зоны, сведения о которой внесены в ЕГРН
- Граница земельного участка, сведения о котором внесены в ЕГРН
- Характерная точка границы объекта работ
- 22 Номер земельного участка, сведения о границах которого внесены в ЕГРН, в кадастровом квартале
- 483 Номер границы территориальной зоны, сведения о которой внесены в ЕГРН
- 47:06-3203 Номер границы муниципального образования, сведения о которой внесены в ЕГРН
- 47:06-410 Номер границы населенного пункта, сведения о которой внесены в ЕГРН
- 47:06:0510001 Номер кадастрового квартала

Подпись \_\_\_\_\_ Дата " 22 " августа \_\_\_\_\_ 2022 г.

Место для оттиска печати (при наличии) лица, составившего описание местоположения границ

Лист № 03 из 03 листов





**Используемые условные знаки и обозначения:** Масштаб 1:500

- Границы объекта
- Границы кадастрового квартала
- Границы муниципального образования, сведения о которой внесены в ЕГРН
- Границы населенного пункта, сведения о которой внесены в ЕГРН
- Границы территориальной зоны, сведения о которой внесены в ЕГРН
- Граница земельного участка, сведения о котором внесены в ЕГРН
- Характерная точка границы объекта работ

22  
483

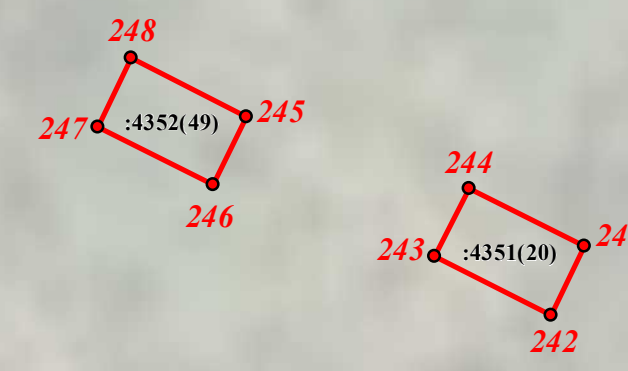
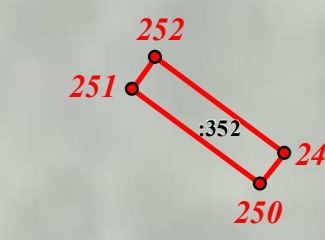
47:06-3337 Номер границы территориальной зоны, сведения о которой внесены в ЕГРН в кадастровом квартале  
47:06-3203 Номер границы муниципального образования, сведения о которой внесены в ЕГРН  
47:06-410 Номер границы населенного пункта, сведения о которой внесены в ЕГРН  
47:06-0510001 Номер кадастрового квартала

Подпись \_\_\_\_\_ Дата " 22 " августа 2022 г.

Место для отиска печати (при наличии) лица, составившего описание местоположения границ

Лист 6 из 11 листов

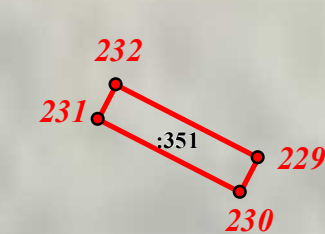
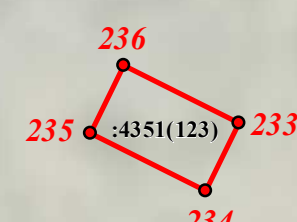
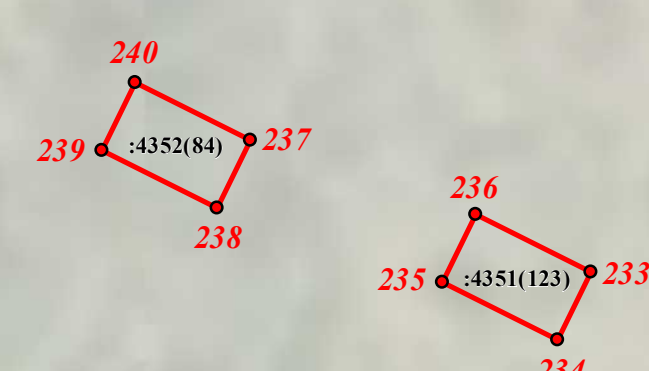




47:06-3203

47:06-3207

47:06-051001



**Используемые условные знаки и обозначения:** Масштаб 1:500

- Границы объекта
- Границы кадастрового квартала
- Границы муниципального образования, сведения о которой внесены в ЕГРН
- Границы населенного пункта, сведения о которой внесены в ЕГРН
- Границы территориальной зоны, сведения о которой внесены в ЕГРН
- Граница земельного участка, сведения о котором внесены в ЕГРН
- Характерная точка границы объекта работ

22  
483

47:06-3337 Номер границы территориальной зоны, сведения о которой внесены в ЕГРН в кадастровом квартале  
47:06-3203 Номер границы муниципального образования, сведения о которой внесены в ЕГРН  
47:06-410 Номер границы населенного пункта, сведения о которой внесены в ЕГРН  
47:06-051001 Номер кадастрового квартала

Подпись \_\_\_\_\_ Дата " 22 " августа 2022 г.

Место для оттиска печати (при наличии) лица, составившего описание местоположения границ





**Используемые условные знаки и обозначения:** Масштаб 1:500

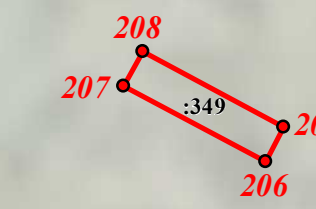
- Границы объекта
- Границы кадастрового квартала
- Границы муниципального образования, сведения о которой внесены в ЕГРН
- Границы населенного пункта, сведения о которой внесены в ЕГРН
- Границы территориальной зоны, сведения о которой внесены в ЕГРН
- Граница земельного участка, сведения о котором внесены в ЕГРН
- Характерная точка границы объекта работ
- 222 Номер земельного участка, сведения о границах которого внесены в ЕГРН, в кадастровом квартале
- 483 Номер границы территориальной зоны, сведения о которой внесены в ЕГРН
- 47:06-3203 Номер границы муниципального образования, сведения о которой внесены в ЕГРН
- 47:06-3203 Номер границы территориальной зоны, сведения о которой внесены в ЕГРН
- 47:06-410 Номер границы населенного пункта, сведения о которой внесены в ЕГРН
- 47:06-0510001 Номер кадастрового квартала

Подпись \_\_\_\_\_ Дата " 22 " августа 2022 г.

Место для оттиска печати (при наличии) лица, составившего описание местоположения границ

Лист № 01/10

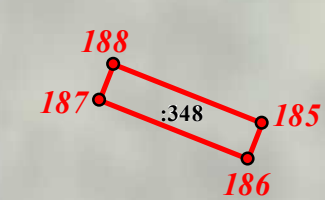
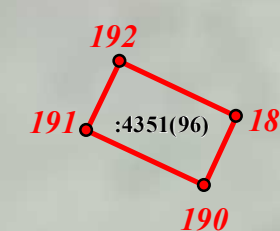
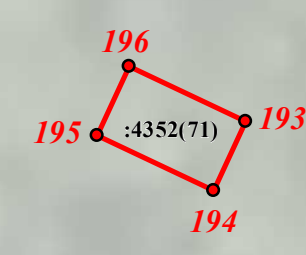




47:06-3203

47:06-3207

47:06-0513001



**Используемые условные знаки и обозначения:** Масштаб 1:500

- Граница объекта
- Граница кадастрового квартала
- Граница муниципального образования, сведения о которой внесены в ЕГРН
- Граница населенного пункта, сведения о которой внесены в ЕГРН
- Граница территориальной зоны, сведения о которой внесены в ЕГРН
- Граница земельного участка, сведения о котором внесены в ЕГРН
- Характерная точка границы объекта работ
- 22 Характерная точка границы объекта работ
- 483 Номер земельного участка, сведения о границах которого внесены в ЕГРН, в кадастровом квартале
- 47:06-3337 Номер границы территориальной зоны, сведения о которой внесены в ЕГРН
- 47:06-3203 Номер границы муниципального образования, сведения о которой внесены в ЕГРН
- 47:06-410 Номер границы населенного пункта, сведения о которой внесены в ЕГРН
- 47:06-0510001 Номер кадастрового квартала

Подпись \_\_\_\_\_ Дата " 22 " августа \_\_\_\_\_ 2022 г.

Место для оттиска печати (при наличии) лица, составившего описание местоположения границ





**Используемые условные знаки и обозначения:** Масштаб 1:500

- Границы объекта
- Границы кадастрового квартала
- Границы муниципального образования, сведения о которой внесены в ЕГРН
- Границы населенного пункта, сведения о которой внесены в ЕГРН
- Границы территориальной зоны, сведения о которой внесены в ЕГРН
- Граница земельного участка, сведения о котором внесены в ЕГРН
- Характерная точка границы объекта работ


22  
183 Номер земельного участка, сведения о границах которого внесены в ЕГРН, в кадастровом квартале  
47:06-337 Номер границы территориальной зоны, сведения о которой внесены в ЕГРН  
47:06-3203 Номер границы муниципального образования, сведения о которой внесены в ЕГРН  
47:06-410 Номер границы населенного пункта, сведения о которой внесены в ЕГРН  
47:06-0510001 Номер кадастрового квартала

Подпись \_\_\_\_\_ Дата " 22 " августа 2022 г.

Место для оттиска печати (при наличии) лица, составившего описание местоположения границ

Лист № 08 из 08 листов





47:06:3203

47:06:3207

47:06:0513001

151 152 149 150

147 148 145 146

143 144 141 142

159 160 157 158

155 156 153 154

163 164 161 162

**Используемые условные знаки и обозначения:** Масштаб 1:500

- Границы объекта
- Границы кадастрового квартала
- Границы муниципального образования, сведения о которой внесены в ЕГРН
- Границы населенного пункта, сведения о которой внесены в ЕГРН
- Границы территориальной зоны, сведения о которой внесены в ЕГРН
- Граница земельного участка, сведения о котором внесены в ЕГРН
- Характерная точка границы объекта работ

22  
483

47:06:3203 Номер границы территориальной зоны, сведения о которой внесены в ЕГРН  
47:06:410 Номер границы муниципального образования, сведения о которой внесены в ЕГРН  
47:06:051001 Номер населенного пункта, сведения о которой внесены в ЕГРН  
47:06:051001 Номер кадастрового квартала

Подпись \_\_\_\_\_ Дата " 22 " августа 2022 г.

Место для оттиска печати (при наличии) лица, составившего описание местоположения границ

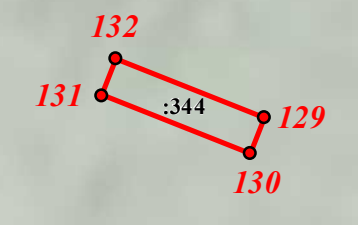
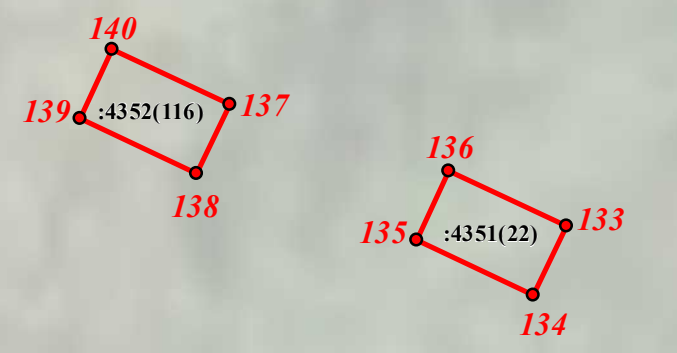
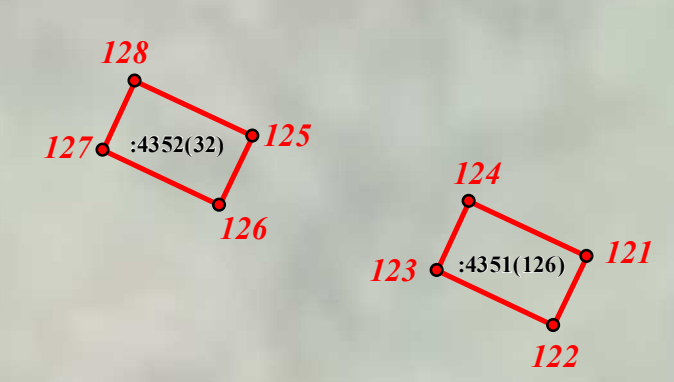




47:06:0513001

47:06:3203

47:06:3207



**Используемые условные знаки и обозначения:** Масштаб 1:500

- Границы объекта
- Границы кадастрового квартала
- Границы муниципального образования, сведения о которой внесены в ЕГРН
- Границы населенного пункта, сведения о которой внесены в ЕГРН
- Границы территориальной зоны, сведения о которой внесены в ЕГРН
- Граница земельного участка, сведения о котором внесены в ЕГРН
- Характерная точка границы объекта работ

22  
483

47:06:3337 Номер границы территориальной зоны, сведения о которой внесены в ЕГРН в кадастровом квартале  
47:06:3203 Номер границы муниципального образования, сведения о которой внесены в ЕГРН  
47:06:410 Номер границы населенного пункта, сведения о которой внесены в ЕГРН  
47:06:0510001 Номер кадастрового квартала

Подпись \_\_\_\_\_ Дата " 22 " августа 2022 г.

Место для отпечатка печати (при наличии) лица, составившего описание местоположения границ

Выходные данные





**Используемые условные знаки и обозначения:** Масштаб 1:500

- Границы объекта
- Границы кадастрового квартала
- Границы муниципального образования, сведения о которой внесены в ЕГРН
- Границы населенного пункта, сведения о которой внесены в ЕГРН
- Границы территориальной зоны, сведения о которой внесены в ЕГРН
- Граница земельного участка, сведения о котором внесены в ЕГРН
- Характерная точка границы объекта работ

22  
483

47:06-3203 Номер границы территориальной зоны, сведения о которой внесены в ЕГРН  
47:06-3203 Номер границы муниципального образования, сведения о которой внесены в ЕГРН  
47:06-410 Номер границы населенного пункта, сведения о которой внесены в ЕГРН  
47:06-0510001 Номер кадастрового квартала

Подпись \_\_\_\_\_ Дата " 22 " августа 2022 г.

Место для отрисовки печати (при наличии) лица, составившего описание местоположения границ

Лист 2 из 2





**Используемые условные знаки и обозначения:** Масштаб 1:500

- Границы объекта
- Границы кадастрового квартала
- Границы муниципального образования, сведения о которой внесены в ЕГРН
- Границы населенного пункта, сведения о которой внесены в ЕГРН
- Границы территориальной зоны, сведения о которой внесены в ЕГРН
- Граница земельного участка, сведения о котором внесены в ЕГРН
- Характерная точка границы объекта работ
- 22
- 83

47:06-3203 Номер границы территориальной зоны, сведения о которой внесены в ЕГРН  
47:06-3203 Номер границы муниципального образования, сведения о которой внесены в ЕГРН  
47:06-410 Номер границы населенного пункта, сведения о которой внесены в ЕГРН  
47:06-0510001 Номер кадастрового квартала

Подпись \_\_\_\_\_ Дата " 22 " августа 2022 г.

Место для оттиска печати (при наличии) лица, составившего описание местоположения границ





**Используемые условные знаки и обозначения:** Масштаб 1:500

- Границы объекта
- Границы кадастрового квартала
- Границы муниципального образования, сведения о которой внесены в ЕГРН
- Границы населенного пункта, сведения о которой внесены в ЕГРН
- Границы территориальной зоны, сведения о которой внесены в ЕГРН
- Граница земельного участка, сведения о котором внесены в ЕГРН
- Характерная точка границы объекта работ

22  
483

47:06-3.337 Номер границы территориальной зоны, сведения о которой внесены в ЕГРН в кадастровом квартале  
47:06-3.203 Номер границы муниципального образования, сведения о которой внесены в ЕГРН  
47:06-4.10 Номер границы населенного пункта, сведения о которой внесены в ЕГРН  
47:06-0510001 Номер кадастрового квартала

Подпись \_\_\_\_\_ Дата " 22 " августа 2022 г.

Место для отиска печати (при наличии) лица, составившего описание местоположения границ

Лист 2 из 2





**Используемые условные знаки и обозначения:** Масштаб 1:500

- Границы объекта
- Границы кадастрового квартала
- Границы муниципального образования, сведения о которой внесены в ЕГРН
- Границы населенного пункта, сведения о которой внесены в ЕГРН
- Границы территориальной зоны, сведения о которой внесены в ЕГРН
- Граница земельного участка, сведения о котором внесены в ЕГРН
- Характерная точка граница объекта работ

22  
483

47:06-3337 Номер границы территориальной зоны, сведения о которой внесены в ЕГРН, в кадастровом квартале  
47:06-3203 Номер границы муниципального образования, сведения о которой внесены в ЕГРН  
47:06-410 Номер границы населенного пункта, сведения о которой внесены в ЕГРН  
47:06-0510001 Номер кадастрового квартала

Подпись \_\_\_\_\_ Дата " 22 " августа 2022 г.

Место для оттиска печати (при наличии) лица, составившего описание местоположения границ





47:06-3203

47:06-3207

47:06-0513001

14  
13  
12  
11  
4352/89

10  
9  
8  
7  
4351/62

6  
5  
4  
3  
2  
1  
1358

26  
25  
24  
23  
4351/80

22  
21  
20  
19  
4351/61

18  
17  
16  
15  
14

**Используемые условные знаки и обозначения:** Масштаб 1:500

- Границы объекта
- Границы кадастрового квартала
- Границы муниципального образования, сведения о которой внесены в ЕГРН
- Границы населенного пункта, сведения о которой внесены в ЕГРН
- Границы территориальной зоны, сведения о которой внесены в ЕГРН
- Граница земельного участка, сведения о котором внесены в ЕГРН
- Характерная точка границы объекта работ

22  
483

47:06-3203 Номер границы территориальной зоны, сведения о которой внесены в ЕГРН в кадастровом квартале  
47:06-3203 Номер границы муниципального образования, сведения о которой внесены в ЕГРН  
47:06-410 Номер границы населенного пункта, сведения о которой внесены в ЕГРН  
47:06-0510001 Номер кадастрового квартала

Подпись \_\_\_\_\_ Дата " 22 " августа 2022 г.

Место для оттиска печати (при наличии) лица, составившего описание местоположения границ





**Используемые условные знаки и обозначения:** Масштаб 1:500

- Границы объекта
- Границы кадастрового квартала
- Границы муниципального образования, сведения о которой внесены в ЕГРН
- Границы населенного пункта, сведения о которой внесены в ЕГРН
- Границы территориальной зоны, сведения о которой внесены в ЕГРН
- Граница земельного участка, сведения о котором внесены в ЕГРН
- Характерная точка границы объекта работ

22  
483 Номер земельного участка, сведения о границах которого внесены в ЕГРН, в кадастровом квартале  
47:06-3.337 Номер границы территориальной зоны, сведения о которой внесены в ЕГРН  
47:06-3.203 Номер границы муниципального образования, сведения о которой внесены в ЕГРН  
47:06-4.10 Номер границы населенного пункта, сведения о которой внесены в ЕГРН  
47:06-0510001 Номер кадастрового квартала

Подпись \_\_\_\_\_ Дата " 22 " августа 2022 г.

Место для оттиска печати (при наличии) лица, составившего описание местоположения границ

858  
857  
856

Выходные данные





**Используемые условные знаки и обозначения:** Масштаб 1:500

- Границы объекта
- Границы кадастрового квартала
- Границы муниципального образования, сведения о которой внесены в ЕГРН
- Границы населенного пункта, сведения о которой внесены в ЕГРН
- Граница территориальной зоны, сведения о которой внесены в ЕГРН
- Граница земельного участка, сведения о котором внесены в ЕГРН
- Характерная точка границы объекта работ

822 — Номер земельного участка, сведения о границах которого внесены в ЕГРН, в кадастровом квартале  
47:06:337 — Номер границы территориальной зоны, сведения о которой внесены в ЕГРН  
47:06:3203 — Номер границы муниципального образования, сведения о которой внесены в ЕГРН  
47:06:410 — Номер границы населенного пункта, сведения о которой внесены в ЕГРН  
47:06:051001 — Номер кадастрового квартала

Подпись \_\_\_\_\_ Дата " 22 " августа 2022 г.

Место для оттиска печати (при наличии) лица, составившего описание местоположения границ





**Используемые условные знаки и обозначения:** Масштаб 1:1000

- Границы объекта
- Границы кадастрового квартала
- Границы муниципального образования, сведения о которой внесены в ЕГРН
- Границы населенного пункта, сведения о которой внесены в ЕГРН
- Граница территориальной зоны, сведения о которой внесены в ЕГРН
- Граница земельного участка, сведения о котором внесены в ЕГРН
- Характерная точка границы объекта работ
- 22 Номер земельного участка, сведения о границах которого внесены в ЕГРН, в кадастровом квартале
- 47:06-3203 Номер границы территориальной зоны, сведения о которой внесены в ЕГРН
- 47:06-410 Номер границы муниципального образования, сведения о которой внесены в ЕГРН
- 47:06-0510001 Номер границы населенного пункта, сведения о которой внесены в ЕГРН
- 47:06-0510001 Номер кадастрового квартала

Подпись \_\_\_\_\_ Дата " 22 " августа 2022 г.  
Место для оттиска печати (при наличии) лица, составившего описание местоположения границ





**Используемые условные знаки и обозначения:**

- Границы объекта
- Границы кадастрового квартала
- Границы муниципального образования, сведения о которой внесены в ЕГРН
- Границы населенного пункта, сведения о которой внесены в ЕГРН
- Границы территориальной зоны, сведения о которой внесены в ЕГРН
- Граница земельного участка, сведения о котором внесены в ЕГРН
- Характерная точка границы объекта работ

22  
483 Номер земельного участка, сведения о границах которого внесены в ЕГРН в кадастровом квартале  
47:06-7.337 Номер границы территориальной зоны, сведения о которой внесены в ЕГРН  
47:06-3.203 Номер границы муниципального образования, сведения о которой внесены в ЕГРН  
47:06-4.10 Номер границы населенного пункта, сведения о которой внесены в ЕГРН  
47:06-0510001 Номер кадастрового квартала

Подпись \_\_\_\_\_ Дата " 22 " августа 2022 г.

Место для оттиска печати (при наличии) лица, составившего описание местоположения границ

Масштаб 1:500





**Используемые условные знаки и обозначения:** Масштаб 1:500

- Границы объекта
- Границы кадастрового квартала
- Границы муниципального образования, сведения о которой внесены в ЕГРН
- Границы населенного пункта, сведения о которой внесены в ЕГРН
- Граница территориальной зоны, сведения о которой внесены в ЕГРН
- Граница земельного участка, сведения о котором внесены в ЕГРН
- ◆ Характерная точка границы объекта работ
- 22 Номер земельного участка, сведения о границах которого внесены в ЕГРН, в кадастровом квартале
- 483 Номер границы территориальной зоны, сведения о которой внесены в ЕГРН
- 47:06-7.337 Номер границы муниципального образования, сведения о которой внесены в ЕГРН
- 47:06-3.203 Номер границы населенного пункта, сведения о которой внесены в ЕГРН
- 47:06-4.10 Номер границы кадастрового квартала
- 47:06-8510001 Номер кадастрового квартала

Подпись \_\_\_\_\_ Дата " 22 " августа 2022 г.

Место для отиска печати (при наличии) лица, составившего описание местоположения границ

Лист № 01 из 01





**Используемые условные знаки и обозначения:** Масштаб 1:500

- Граница объекта
- Граница кадастрового квартала
- - - Граница муниципального образования, сведения о которой внесены в ЕГРН
- - - Граница населенного пункта, сведения о которой внесены в ЕГРН
- Граница территориальной зоны, сведения о которой внесены в ЕГРН
- Граница земельного участка, сведения о котором внесены в ЕГРН
- Характерная точка границы объекта работ

• 22 Номер земельного участка, сведения о границах которого внесены в ЕГРН, в кадастровом квартале  
 47:06-3203 Номер границы территориальной зоны, сведения о которой внесены в ЕГРН  
 47:06-3203 Номер границы муниципального образования, сведения о которой внесены в ЕГРН  
 47:06-410 Номер границы населенного пункта, сведения о которой внесены в ЕГРН  
 47:06:0510001 Номер кадастрового квартала

Подпись \_\_\_\_\_ Дата " 22 " августа 2022 г.

Место для оттиска печати (при наличии) лица, составившего описание местоположения границ





**Используемые условные знаки и обозначения:** Масштаб 1:500

- Граница объекта
- Граница кадастрового квартала
- Граница муниципального образования, сведения о которой внесены в ЕГРН
- Граница населенного пункта, сведения о которой внесены в ЕГРН
- Граница территориальной зоны, сведения о которой внесены в ЕГРН
- Граница земельного участка, сведения о котором внесены в ЕГРН
- Характерная точка границы объекта работ

22  
483

47:06-3.337 Номер границы территориальной зоны, сведения о которой внесены в ЕГРН  
47:06-3.203 Номер границы муниципального образования, сведения о которой внесены в ЕГРН  
47:06-4.10 Номер границы населенного пункта, сведения о которой внесены в ЕГРН  
47:06-0510001 Номер кадастрового квартала

Подпись \_\_\_\_\_ Дата " 22 " августа 2022 г.

Место для отрисовки печати (при наличии) лица, составившего описание местоположения границ





**Используемые условные знаки и обозначения:** Масштаб 1:500

- Граница объекта
- Граница кадастрового квартала
- Граница муниципального образования, сведения о которой внесены в ЕГРН
- Граница населенного пункта, сведения о которой внесены в ЕГРН
- Граница территориальной зоны, сведения о которой внесены в ЕГРН
- Граница земельного участка, сведения о котором внесены в ЕГРН
- Характерная точка границы объекта работ

22  
483

47:06:3337 Номер границы территориальной зоны, сведения о которой внесены в ЕГРН  
47:06:3203 Номер границы муниципального образования, сведения о которой внесены в ЕГРН  
47:06:410 Номер границы населенного пункта, сведения о которой внесены в ЕГРН  
47:06:0510001 Номер кадастрового квартала

Подпись \_\_\_\_\_ Дата " 22 " августа \_\_\_\_\_ 2022 г.

Место для оттиска печати (при наличии) лица, составившего описание местоположения границ



**Текстовое описание местоположения границ населенных пунктов,  
территориальных зон**

Прохождение границы		Описание прохождения границы
от точки	до точки	
1	2	3
1	2	-
2	3	-
3	4	-
4	5	-
5	6	-
6	1	-
7	8	-
8	9	-
9	10	-
10	7	-
11	12	-
12	13	-
13	14	-
14	11	-
15	16	-
16	17	-
17	18	-
18	15	-
19	20	-
20	21	-
21	22	-
22	19	-
23	24	-
24	25	-
25	26	-
26	23	-
27	28	-
28	29	-
29	30	-
30	27	-
31	32	-
32	33	-
33	34	-
34	31	-
35	36	-
36	37	-
37	38	-



**Текстовое описание местоположения границ населенных пунктов,  
территориальных зон**

Прохождение границы		Описание прохождения границы
от точки	до точки	
1	2	3
38	35	-
39	40	-
40	41	-
41	42	-
42	39	-
43	44	-
44	45	-
45	46	-
46	43	-
47	48	-
48	49	-
49	50	-
50	47	-
51	52	-
52	53	-
53	54	-
54	51	-
55	56	-
56	57	-
57	58	-
58	55	-
59	60	-
60	61	-
61	62	-
62	59	-
63	64	-
64	65	-
65	66	-
66	63	-
67	68	-
68	69	-
69	70	-
70	67	-
71	72	-
72	73	-
73	74	-
74	71	-



**Текстовое описание местоположения границ населенных пунктов,  
территориальных зон**

Прохождение границы		Описание прохождения границы
от точки	до точки	
1	2	3
75	76	-
76	77	-
77	78	-
78	75	-
79	80	-
80	81	-
81	82	-
82	79	-
83	84	-
84	85	-
85	86	-
86	87	-
87	88	-
88	83	-
89	90	-
90	91	-
91	92	-
92	89	-
93	94	-
94	95	-
95	96	-
96	93	-
97	98	-
98	99	-
99	100	-
100	97	-
101	102	-
102	103	-
103	104	-
104	101	-
105	106	-
106	107	-
107	108	-
108	105	-
109	110	-
110	111	-
111	112	-



**Текстовое описание местоположения границ населенных пунктов,  
территориальных зон**

Прохождение границы		Описание прохождения границы
от точки	до точки	
1	2	3
112	109	-
113	114	-
114	115	-
115	116	-
116	113	-
117	118	-
118	119	-
119	120	-
120	117	-
121	122	-
122	123	-
123	124	-
124	121	-
125	126	-
126	127	-
127	128	-
128	125	-
129	130	-
130	131	-
131	132	-
132	129	-
133	134	-
134	135	-
135	136	-
136	133	-
137	138	-
138	139	-
139	140	-
140	137	-
141	142	-
142	143	-
143	144	-
144	141	-
145	146	-
146	147	-
147	148	-
148	145	-



**Текстовое описание местоположения границ населенных пунктов,  
территориальных зон**

Прохождение границы		Описание прохождения границы
от точки	до точки	
1	2	3
149	150	-
150	151	-
151	152	-
152	149	-
153	154	-
154	155	-
155	156	-
156	153	-
157	158	-
158	159	-
159	160	-
160	157	-
161	162	-
162	163	-
163	164	-
164	161	-
165	166	-
166	167	-
167	168	-
168	165	-
169	170	-
170	171	-
171	172	-
172	169	-
173	174	-
174	175	-
175	176	-
176	173	-
177	178	-
178	179	-
179	180	-
180	177	-
181	182	-
182	183	-
183	184	-
184	181	-
185	186	-



**Текстовое описание местоположения границ населенных пунктов,  
территориальных зон**

Прохождение границы		Описание прохождения границы
от точки	до точки	
1	2	3
186	187	-
187	188	-
188	185	-
189	190	-
190	191	-
191	192	-
192	189	-
193	194	-
194	195	-
195	196	-
196	193	-
197	198	-
198	199	-
199	200	-
200	197	-
201	202	-
202	203	-
203	204	-
204	201	-
205	206	-
206	207	-
207	208	-
208	205	-
209	210	-
210	211	-
211	212	-
212	209	-
213	214	-
214	215	-
215	216	-
216	213	-
217	218	-
218	219	-
219	220	-
220	217	-
221	222	-
222	223	-



**Текстовое описание местоположения границ населенных пунктов,  
территориальных зон**

Прохождение границы		Описание прохождения границы
от точки	до точки	
1	2	3
223	224	-
224	221	-
225	226	-
226	227	-
227	228	-
228	225	-
229	230	-
230	231	-
231	232	-
232	229	-
233	234	-
234	235	-
235	236	-
236	233	-
237	238	-
238	239	-
239	240	-
240	237	-
241	242	-
242	243	-
243	244	-
244	241	-
245	246	-
246	247	-
247	248	-
248	245	-
249	250	-
250	251	-
251	252	-
252	249	-
253	254	-
254	255	-
255	256	-
256	253	-
257	258	-
258	259	-
259	260	-



**Текстовое описание местоположения границ населенных пунктов,  
территориальных зон**

Прохождение границы		Описание прохождения границы
от точки	до точки	
1	2	3
260	257	-
261	262	-
262	263	-
263	264	-
264	261	-
265	266	-
266	267	-
267	268	-
268	265	-
269	270	-
270	271	-
271	272	-
272	269	-
273	274	-
274	275	-
275	276	-
276	273	-
277	278	-
278	279	-
279	280	-
280	277	-
281	282	-
282	283	-
283	284	-
284	281	-
285	286	-
286	287	-
287	288	-
288	285	-
289	290	-
290	291	-
291	292	-
292	289	-
293	294	-
294	295	-
295	296	-
296	293	-



**Текстовое описание местоположения границ населенных пунктов,  
территориальных зон**

Прохождение границы		Описание прохождения границы
от точки	до точки	
1	2	3
297	298	-
298	299	-
299	300	-
300	297	-
301	302	-
302	303	-
303	304	-
304	301	-
305	306	-
306	307	-
307	308	-
308	305	-
309	310	-
310	311	-
311	312	-
312	313	-
313	314	-
314	309	-
315	316	-
316	317	-
317	318	-
318	315	-
319	320	-
320	321	-
321	322	-
322	319	-
323	324	-
324	325	-
325	326	-
326	323	-
327	328	-
328	329	-
329	330	-
330	327	-
331	332	-
332	333	-
333	334	-



**Текстовое описание местоположения границ населенных пунктов,  
территориальных зон**

Прохождение границы		Описание прохождения границы
от точки	до точки	
1	2	3
334	331	-
335	336	-
336	337	-
337	338	-
338	335	-
339	340	-
340	341	-
341	342	-
342	339	-
343	344	-
344	345	-
345	346	-
346	343	-
347	348	-
348	349	-
349	350	-
350	347	-
351	352	-
352	353	-
353	354	-
354	351	-
355	356	-
356	357	-
357	358	-
358	355	-
359	360	-
360	361	-
361	362	-
362	359	-
363	364	-
364	365	-
365	366	-
366	363	-
367	368	-
368	369	-
369	370	-
370	367	-



**Текстовое описание местоположения границ населенных пунктов,  
территориальных зон**

Прохождение границы		Описание прохождения границы
от точки	до точки	
1	2	3
371	372	-
372	373	-
373	374	-
374	371	-
375	376	-
376	377	-
377	378	-
378	375	-
379	380	-
380	381	-
381	382	-
382	379	-
383	384	-
384	385	-
385	386	-
386	383	-
387	388	-
388	389	-
389	390	-
390	387	-
391	392	-
392	393	-
393	394	-
394	391	-
395	396	-
396	397	-
397	398	-
398	395	-
399	400	-
400	401	-
401	402	-
402	399	-
403	404	-
404	405	-
405	406	-
406	403	-
407	408	-



**Текстовое описание местоположения границ населенных пунктов,  
территориальных зон**

Прохождение границы		Описание прохождения границы
от точки	до точки	
1	2	3
408	409	-
409	410	-
410	411	-
411	412	-
412	407	-
413	414	-
414	415	-
415	416	-
416	413	-
417	418	-
418	419	-
419	420	-
420	417	-
421	422	-
422	423	-
423	424	-
424	421	-
425	426	-
426	427	-
427	428	-
428	425	-
429	430	-
430	431	-
431	432	-
432	429	-
433	434	-
434	435	-
435	436	-
436	433	-
437	438	-
438	439	-
439	440	-
440	437	-
441	442	-
442	443	-
443	444	-
444	441	-



**Текстовое описание местоположения границ населенных пунктов,  
территориальных зон**

Прохождение границы		Описание прохождения границы
от точки	до точки	
1	2	3
445	446	-
446	447	-
447	448	-
448	445	-
449	450	-
450	451	-
451	452	-
452	449	-
453	454	-
454	455	-
455	456	-
456	453	-
457	458	-
458	459	-
459	460	-
460	457	-
461	462	-
462	463	-
463	464	-
464	461	-
465	466	-
466	467	-
467	468	-
468	465	-
469	470	-
470	471	-
471	472	-
472	469	-
473	474	-
474	475	-
475	476	-
476	473	-
477	478	-
478	479	-
479	480	-
480	477	-
481	482	-



**Текстовое описание местоположения границ населенных пунктов,  
территориальных зон**

Прохождение границы		Описание прохождения границы
от точки	до точки	
1	2	3
482	483	-
483	484	-
484	481	-
485	486	-
486	487	-
487	488	-
488	489	-
489	490	-
490	485	-
491	492	-
492	493	-
493	494	-
494	491	-
495	496	-
496	497	-
497	498	-
498	495	-
499	500	-
500	501	-
501	502	-
502	499	-
503	504	-
504	505	-
505	506	-
506	503	-
507	508	-
508	509	-
509	510	-
510	507	-
511	512	-
512	513	-
513	514	-
514	511	-
515	516	-
516	517	-
517	518	-
518	515	-



**Текстовое описание местоположения границ населенных пунктов,  
территориальных зон**

Прохождение границы		Описание прохождения границы
от точки	до точки	
1	2	3
519	520	-
520	521	-
521	522	-
522	519	-
523	524	-
524	525	-
525	526	-
526	523	-
527	528	-
528	529	-
529	530	-
530	527	-
531	532	-
532	533	-
533	534	-
534	531	-
535	536	-
536	537	-
537	538	-
538	535	-
539	540	-
540	541	-
541	542	-
542	539	-
543	544	-
544	545	-
545	546	-
546	543	-
547	548	-
548	549	-
549	550	-
550	547	-
551	552	-
552	553	-
553	554	-
554	551	-
555	556	-



**Текстовое описание местоположения границ населенных пунктов,  
территориальных зон**

Прохождение границы		Описание прохождения границы
от точки	до точки	
1	2	3
556	557	-
557	558	-
558	555	-
559	560	-
560	561	-
561	562	-
562	559	-
563	564	-
564	565	-
565	566	-
566	563	-
567	568	-
568	569	-
569	570	-
570	567	-
571	572	-
572	573	-
573	574	-
574	571	-
575	576	-
576	577	-
577	578	-
578	575	-
579	580	-
580	581	-
581	582	-
582	583	-
583	584	-
584	585	-
585	586	-
586	587	-
587	588	-
588	579	-
589	590	-
590	591	-
591	592	-
592	589	-



**Текстовое описание местоположения границ населенных пунктов,  
территориальных зон**

Прохождение границы		Описание прохождения границы
от точки	до точки	
1	2	3
593	594	-
594	595	-
595	596	-
596	593	-
597	598	-
598	599	-
599	600	-
600	597	-
601	602	-
602	603	-
603	604	-
604	601	-
605	606	-
606	607	-
607	608	-
608	605	-
609	610	-
610	611	-
611	612	-
612	613	-
613	614	-
614	615	-
615	616	-
616	617	-
617	618	-
618	619	-
619	620	-
620	609	-
621	622	-
622	623	-
623	624	-
624	621	-
625	626	-
626	627	-
627	628	-
628	625	-
629	630	-



**Текстовое описание местоположения границ населенных пунктов,  
территориальных зон**

Прохождение границы		Описание прохождения границы
от точки	до точки	
1	2	3
630	631	-
631	632	-
632	629	-
633	634	-
634	635	-
635	636	-
636	633	-
637	638	-
638	639	-
639	640	-
640	637	-
641	642	-
642	643	-
643	644	-
644	641	-
645	646	-
646	647	-
647	648	-
648	645	-
649	650	-
650	651	-
651	652	-
652	653	-
653	654	-
654	655	-
655	656	-
656	657	-
657	658	-
658	659	-
659	649	-
660	661	-
661	662	-
662	663	-
663	660	-
664	665	-
665	666	-
666	667	-



**Текстовое описание местоположения границ населенных пунктов,  
территориальных зон**

Прохождение границы		Описание прохождения границы
от точки	до точки	
1	2	3
667	668	-
668	669	-
669	670	-
670	671	-
671	672	-
672	673	-
673	674	-
674	675	-
675	676	-
676	677	-
677	678	-
678	679	-
679	680	-
680	681	-
681	682	-
682	683	-
683	684	-
684	685	-
685	686	-
686	664	-
687	688	-
688	689	-
689	690	-
690	687	-
691	692	-
692	693	-
693	694	-
694	691	-
695	696	-
696	697	-
697	698	-
698	699	-
699	700	-
700	701	-
701	702	-
702	695	-
703	704	-



**Текстовое описание местоположения границ населенных пунктов,  
территориальных зон**

Прохождение границы		Описание прохождения границы
от точки	до точки	
1	2	3
704	705	-
705	706	-
706	703	-
707	708	-
708	709	-
709	710	-
710	711	-
711	712	-
712	713	-
713	714	-
714	715	-
715	716	-
716	717	-
717	718	-
718	719	-
719	720	-
720	721	-
721	722	-
722	723	-
723	724	-
724	725	-
725	726	-
726	727	-
727	728	-
728	729	-
729	707	-
730	731	-
731	732	-
732	733	-
733	734	-
734	735	-
735	736	-
736	737	-
737	738	-
738	739	-
739	730	-
740	741	-



**Текстовое описание местоположения границ населенных пунктов,  
территориальных зон**

Прохождение границы		Описание прохождения границы
от точки	до точки	
1	2	3
741	742	-
742	743	-
743	740	-
744	745	-
745	746	-
746	747	-
747	744	-
748	749	-
749	750	-
750	751	-
751	748	-
752	753	-
753	754	-
754	755	-
755	752	-
756	757	-
757	758	-
758	759	-
759	756	-
760	761	-
761	762	-
762	763	-
763	760	-
764	765	-
765	766	-
766	767	-
767	764	-
768	769	-
769	770	-
770	771	-
771	768	-
772	773	-
773	774	-
774	775	-
775	772	-
776	777	-
777	778	-



**Текстовое описание местоположения границ населенных пунктов,  
территориальных зон**

Прохождение границы		Описание прохождения границы
от точки	до точки	
1	2	3
778	779	-
779	776	-
780	781	-
781	782	-
782	783	-
783	780	-
784	785	-
785	786	-
786	787	-
787	784	-
788	789	-
789	790	-
790	791	-
791	788	-
792	793	-
793	794	-
794	795	-
795	792	-
796	797	-
797	798	-
798	799	-
799	796	-
800	801	-
801	802	-
802	803	-
803	804	-
804	805	-
805	806	-
806	807	-
807	808	-
808	809	-
809	810	-
810	800	-
811	812	-
812	813	-
813	814	-
814	811	-



**Текстовое описание местоположения границ населенных пунктов,  
территориальных зон**

Прохождение границы		Описание прохождения границы
от точки	до точки	
1	2	3
815	816	-
816	817	-
817	818	-
818	815	-
819	820	-
820	821	-
821	822	-
822	819	-
823	824	-
824	825	-
825	826	-
826	823	-
827	828	-
828	829	-
829	830	-
830	827	-
831	832	-
832	833	-
833	834	-
834	831	-
835	836	-
836	837	-
837	838	-
838	835	-
839	840	-
840	841	-
841	842	-
842	839	-
843	844	-
844	845	-
845	846	-
846	843	-
847	848	-
848	849	-
849	850	-
850	847	-
851	852	-



**Текстовое описание местоположения границ населенных пунктов,  
территориальных зон**

Прохождение границы		Описание прохождения границы
от точки	до точки	
1	2	3
852	853	-
853	854	-
854	851	-
855	856	-
856	857	-
857	858	-
858	855	-
859	860	-
860	861	-
861	862	-
862	859	-
863	864	-
864	865	-
865	866	-
866	863	-
867	868	-
868	869	-
869	870	-
870	867	-
871	872	-
872	873	-
873	874	-
874	871	-
875	876	-
876	877	-
877	878	-
878	875	-
879	880	-
880	881	-
881	882	-
882	879	-
883	884	-
884	885	-
885	886	-
886	883	-
887	888	-
888	889	-



**Текстовое описание местоположения границ населенных пунктов,  
территориальных зон**

Прохождение границы		Описание прохождения границы
от точки	до точки	
1	2	3
889	890	-
890	887	-
891	892	-
892	893	-
893	894	-
894	891	-
895	896	-
896	897	-
897	898	-
898	895	-
899	900	-
900	901	-
901	902	-
902	899	-
903	904	-
904	905	-
905	906	-
906	903	-
907	908	-
908	909	-
909	910	-
910	907	-
911	912	-
912	913	-
913	914	-
914	911	-
915	916	-
916	917	-
917	918	-
918	915	-
919	920	-
920	921	-
921	922	-
922	919	-
923	924	-
924	925	-
925	926	-



**Текстовое описание местоположения границ населенных пунктов,  
территориальных зон**

Прохождение границы		Описание прохождения границы
от точки	до точки	
1	2	3
926	923	-
927	928	-
928	929	-
929	930	-
930	927	-
931	932	-
932	933	-
933	934	-
934	931	-
935	936	-
936	937	-
937	938	-
938	935	-
939	940	-
940	941	-
941	942	-
942	939	-
943	944	-
944	945	-
945	946	-
946	943	-
947	948	-
948	949	-
949	950	-
950	947	-
951	952	-
952	953	-
953	954	-
954	951	-
955	956	-
956	957	-
957	958	-
958	955	-
959	960	-
960	961	-
961	962	-
962	959	-



**Текстовое описание местоположения границ населенных пунктов,  
территориальных зон**

Прохождение границы		Описание прохождения границы
от точки	до точки	
1	2	3
963	964	-
964	965	-
965	966	-
966	963	-
967	968	-
968	969	-
969	970	-
970	967	-
971	972	-
972	973	-
973	974	-
974	975	-
975	976	-
976	977	-
977	978	-
978	971	-
979	980	-
980	981	-
981	982	-
982	979	-
983	984	-
984	985	-
985	986	-
986	987	-
987	988	-
988	989	-
989	990	-
990	983	-
991	992	-
992	993	-
993	994	-
994	991	-
995	996	-
996	997	-
997	998	-
998	995	-
999	1000	-



**Текстовое описание местоположения границ населенных пунктов,  
территориальных зон**

Прохождение границы		Описание прохождения границы
от точки	до точки	
1	2	3
1000	1001	-
1001	1002	-
1002	999	-
1003	1004	-
1004	1005	-
1005	1006	-
1006	1007	-
1007	1008	-
1008	1009	-
1009	1010	-
1010	1003	-
1011	1012	-
1012	1013	-
1013	1014	-
1014	1015	-
1015	1016	-
1016	1017	-
1017	1018	-
1018	1011	-
1019	1020	-
1020	1021	-
1021	1022	-
1022	1019	-
1023	1024	-
1024	1025	-
1025	1026	-
1026	1023	-
1027	1028	-
1028	1029	-
1029	1030	-
1030	1031	-
1031	1032	-
1032	1033	-
1033	1034	-
1034	1027	-
1035	1036	-
1036	1037	-



**Текстовое описание местоположения границ населенных пунктов,  
территориальных зон**

Прохождение границы		Описание прохождения границы
от точки	до точки	
1	2	
1037	1038	-
1038	1039	-
1039	1040	-
1040	1041	-
1041	1042	-
1042	1035	-
1043	1044	-
1044	1045	-
1045	1046	-
1046	1043	-
1047	1048	-
1048	1049	-
1049	1050	-
1050	1047	-
1051	1052	-
1052	1053	-
1053	1054	-
1054	1051	-
1055	1056	-
1056	1057	-
1057	1058	-
1058	1055	-
1059	1060	-
1060	1061	-
1061	1062	-
1062	1059	-
1063	1064	-
1064	1065	-
1065	1066	-
1066	1063	-
1067	1068	-
1068	1069	-
1069	1070	-
1070	1067	-
1071	1072	-
1072	1073	-
1073	1074	-



**Текстовое описание местоположения границ населенных пунктов,  
территориальных зон**

Прохождение границы		Описание прохождения границы
от точки	до точки	
1	2	3
1074	1071	-
1075	1076	-
1076	1077	-
1077	1078	-
1078	1075	-
1079	1080	-
1080	1081	-
1081	1082	-
1082	1079	-
1083	1084	-
1084	1085	-
1085	1086	-
1086	1083	-
1087	1088	-
1088	1089	-
1089	1090	-
1090	1087	-
1091	1092	-
1092	1093	-
1093	1094	-
1094	1091	-
1095	1096	-
1096	1097	-
1097	1098	-
1098	1095	-
1099	1100	-
1100	1101	-
1101	1102	-
1102	1099	-
1103	1104	-
1104	1105	-
1105	1106	-
1106	1103	-
1107	1108	-
1108	1109	-
1109	1110	-
1110	1107	-



**Текстовое описание местоположения границ населенных пунктов,  
территориальных зон**

Прохождение границы		Описание прохождения границы
от точки	до точки	
1	2	3
1111	1112	-
1112	1113	-
1113	1114	-
1114	1111	-
1115	1116	-
1116	1117	-
1117	1118	-
1118	1115	-
1119	1120	-
1120	1121	-
1121	1122	-
1122	1119	-
1123	1124	-
1124	1125	-
1125	1126	-
1126	1123	-
1127	1128	-
1128	1129	-
1129	1130	-
1130	1127	-
1131	1132	-
1132	1133	-
1133	1134	-
1134	1131	-
1135	1136	-
1136	1137	-
1137	1138	-
1138	1135	-
1139	1140	-
1140	1141	-
1141	1142	-
1142	1139	-
1143	1144	-
1144	1145	-
1145	1146	-
1146	1143	-
1147	1148	-



**Текстовое описание местоположения границ населенных пунктов,  
территориальных зон**

Прохождение границы		Описание прохождения границы
от точки	до точки	
1	2	
1148	1149	-
1149	1150	-
1150	1147	-
1151	1152	-
1152	1153	-
1153	1154	-
1154	1151	-
1155	1156	-
1156	1157	-
1157	1158	-
1158	1155	-
1159	1160	-
1160	1161	-
1161	1162	-
1162	1159	-
1163	1164	-
1164	1165	-
1165	1166	-
1166	1163	-
1167	1168	-
1168	1169	-
1169	1170	-
1170	1167	-
1171	1172	-
1172	1173	-
1173	1174	-
1174	1171	-
1175	1176	-
1176	1177	-
1177	1178	-
1178	1175	-
1179	1180	-
1180	1181	-
1181	1182	-
1182	1179	-
1183	1184	-
1184	1185	-



**Текстовое описание местоположения границ населенных пунктов,  
территориальных зон**

Прохождение границы		Описание прохождения границы
от точки	до точки	
1	2	3
1185	1186	-
1186	1183	-
1187	1188	-
1188	1189	-
1189	1190	-
1190	1187	-
1191	1192	-
1192	1193	-
1193	1194	-
1194	1191	-
1195	1196	-
1196	1197	-
1197	1198	-
1198	1195	-
1199	1200	-
1200	1201	-
1201	1202	-
1202	1199	-
1203	1204	-
1204	1205	-
1205	1206	-
1206	1203	-
1207	1208	-
1208	1209	-
1209	1210	-
1210	1207	-
1211	1212	-
1212	1213	-
1213	1211	-
1214	1215	-
1215	1216	-
1216	1217	-
1217	1214	-
1218	1219	-
1219	1220	-
1220	1221	-
1221	1218	-



**Текстовое описание местоположения границ населенных пунктов,  
территориальных зон**

Прохождение границы		Описание прохождения границы
от точки	до точки	
1	2	3
1222	1223	-
1223	1224	-
1224	1225	-
1225	1222	-
1226	1227	-
1227	1228	-
1228	1229	-
1229	1226	-
1230	1231	-
1231	1232	-
1232	1233	-
1233	1230	-
1234	1235	-
1235	1236	-
1236	1237	-
1237	1234	-
1238	1239	-
1239	1240	-
1240	1241	-
1241	1238	-
1242	1243	-
1243	1244	-
1244	1245	-
1245	1242	-
1246	1247	-
1247	1248	-
1248	1249	-
1249	1246	-
1250	1251	-
1251	1252	-
1252	1253	-
1253	1250	-
1254	1255	-
1255	1256	-
1256	1257	-
1257	1254	-
1258	1259	-



**Текстовое описание местоположения границ населенных пунктов,  
территориальных зон**

Прохождение границы		Описание прохождения границы
от точки	до точки	
1	2	3
1259	1260	-
1260	1261	-
1261	1258	-
1262	1263	-
1263	1264	-
1264	1265	-
1265	1262	-
1266	1267	-
1267	1268	-
1268	1269	-
1269	1266	-
1270	1271	-
1271	1272	-
1272	1273	-
1273	1270	-
1274	1275	-
1275	1276	-
1276	1277	-
1277	1274	-
1278	1279	-
1279	1280	-
1280	1281	-
1281	1278	-
1282	1283	-
1283	1284	-
1284	1285	-
1285	1282	-
1286	1287	-
1287	1288	-
1288	1289	-
1289	1286	-
1290	1291	-
1291	1292	-
1292	1293	-
1293	1290	-
1294	1295	-
1295	1296	-



**Текстовое описание местоположения границ населенных пунктов,  
территориальных зон**

Прохождение границы		Описание прохождения границы
от точки	до точки	
1	2	3
1296	1297	-
1297	1294	-
1298	1299	-
1299	1300	-
1300	1301	-
1301	1298	-
1302	1303	-
1303	1304	-
1304	1305	-
1305	1302	-
1306	1307	-
1307	1308	-
1308	1309	-
1309	1306	-
1310	1311	-
1311	1312	-
1312	1313	-
1313	1310	-
1314	1315	-
1315	1316	-
1316	1317	-
1317	1314	-
1318	1319	-
1319	1320	-
1320	1321	-
1321	1318	-
1322	1323	-
1323	1324	-
1324	1325	-
1325	1322	-
1326	1327	-
1327	1328	-
1328	1329	-
1329	1326	-
1330	1331	-
1331	1332	-
1332	1333	-



**Текстовое описание местоположения границ населенных пунктов,  
территориальных зон**

Прохождение границы		Описание прохождения границы
от точки	до точки	
1	2	
1333	1330	-
1334	1335	-
1335	1336	-
1336	1337	-
1337	1334	-
1338	1339	-
1339	1340	-
1340	1341	-
1341	1338	-
1342	1343	-
1343	1344	-
1344	1345	-
1345	1342	-
1346	1347	-
1347	1348	-
1348	1349	-
1349	1346	-
1350	1351	-
1351	1352	-
1352	1353	-
1353	1350	-
1354	1355	-
1355	1356	-
1356	1357	-
1357	1354	-
1358	1359	-
1359	1360	-
1360	1361	-
1361	1358	-
1362	1363	-
1363	1364	-
1364	1365	-
1365	1362	-
1366	1367	-
1367	1368	-
1368	1369	-
1369	1366	-



**Текстовое описание местоположения границ населенных пунктов,  
территориальных зон**

Прохождение границы		Описание прохождения границы
от точки	до точки	
1	2	3
1370	1371	-
1371	1372	-
1372	1373	-
1373	1370	-
1374	1375	-
1375	1376	-
1376	1377	-
1377	1374	-
1378	1379	-
1379	1380	-
1380	1381	-
1381	1378	-
1382	1383	-
1383	1384	-
1384	1385	-
1385	1382	-
1386	1387	-
1387	1388	-
1388	1389	-
1389	1386	-
1390	1391	-
1391	1392	-
1392	1393	-
1393	1390	-
1394	1395	-
1395	1396	-
1396	1397	-
1397	1394	-
1398	1399	-
1399	1400	-
1400	1401	-
1401	1398	-
1402	1403	-
1403	1404	-
1404	1405	-
1405	1402	-
1406	1407	-



**Текстовое описание местоположения границ населенных пунктов,  
территориальных зон**

Прохождение границы		Описание прохождения границы
от точки	до точки	
1	2	
1407	1408	-
1408	1409	-
1409	1406	-
1410	1411	-
1411	1412	-
1412	1413	-
1413	1410	-
1414	1415	-
1415	1416	-
1416	1417	-
1417	1414	-
1418	1419	-
1419	1420	-
1420	1421	-
1421	1418	-
1422	1423	-
1423	1424	-
1424	1425	-
1425	1422	-
1426	1427	-
1427	1428	-
1428	1429	-
1429	1426	-
1430	1431	-
1431	1432	-
1432	1433	-
1433	1430	-
1434	1435	-
1435	1436	-
1436	1437	-
1437	1438	-
1438	1439	-
1439	1440	-
1440	1441	-
1441	1442	-
1442	1443	-
1443	1444	-



**Текстовое описание местоположения границ населенных пунктов,  
территориальных зон**

Прохождение границы		Описание прохождения границы
от точки	до точки	
1	2	3
1444	1445	-
1445	1446	-
1446	1447	-
1447	1448	-
1448	1449	-
1449	1450	-
1450	1451	-
1451	1452	-
1452	1453	-
1453	1454	-
1454	1455	-
1455	1456	-
1456	1457	-
1457	1458	-
1458	1459	-
1459	1434	-
1460	1461	-
1461	1462	-
1462	1463	-
1463	1460	-
1464	1465	-
1465	1466	-
1466	1467	-
1467	1464	-
1468	1469	-
1469	1470	-
1470	1471	-
1471	1468	-
1472	1473	-
1473	1474	-
1474	1475	-
1475	1472	-
1476	1477	-
1477	1478	-
1478	1479	-
1479	1476	-
1480	1481	-



**Текстовое описание местоположения границ населенных пунктов,  
территориальных зон**

Прохождение границы		Описание прохождения границы
от точки	до точки	
1	2	3
1481	1482	-
1482	1483	-
1483	1480	-
1484	1485	-
1485	1486	-
1486	1487	-
1487	1484	-
1488	1489	-
1489	1490	-
1490	1491	-
1491	1488	-
1492	1493	-
1493	1494	-
1494	1495	-
1495	1492	-
1496	1497	-
1497	1498	-
1498	1499	-
1499	1496	-
1500	1501	-
1501	1502	-
1502	1503	-
1503	1500	-
1504	1505	-
1505	1506	-
1506	1507	-
1507	1504	-
1508	1509	-
1509	1510	-
1510	1511	-
1511	1508	-
1512	1513	-
1513	1514	-
1514	1515	-
1515	1512	-
1516	1517	-
1517	1518	-



**Текстовое описание местоположения границ населенных пунктов,  
территориальных зон**

Прохождение границы		Описание прохождения границы
от точки	до точки	
1	2	3
1518	1519	-
1519	1516	-
1520	1521	-
1521	1522	-
1522	1523	-
1523	1520	-
1524	1525	-
1525	1526	-
1526	1527	-
1527	1524	-
1528	1529	-
1529	1530	-
1530	1531	-
1531	1528	-
1532	1533	-
1533	1534	-
1534	1535	-
1535	1532	-
1536	1537	-
1537	1538	-
1538	1539	-
1539	1536	-
1540	1541	-
1541	1542	-
1542	1543	-
1543	1540	-
1544	1545	-
1545	1546	-
1546	1547	-
1547	1544	-
1548	1549	-
1549	1550	-
1550	1551	-
1551	1552	-
1552	1553	-
1553	1554	-
1554	1555	-



**Текстовое описание местоположения границ населенных пунктов,  
территориальных зон**

Прохождение границы		Описание прохождения границы
от точки	до точки	
1	2	3
1555	1556	-
1556	1548	-
1557	1558	-
1558	1559	-
1559	1560	-
1560	1557	-
1561	1562	-
1562	1563	-
1563	1564	-
1564	1561	-
1565	1566	-
1566	1567	-
1567	1568	-
1568	1565	-
1569	1570	-
1570	1571	-
1571	1572	-
1572	1573	-
1573	1574	-
1574	1575	-
1575	1576	-
1576	1577	-
1577	1578	-
1578	1579	-
1579	1580	-
1580	1581	-
1581	1582	-
1582	1569	-
1583	1584	-
1584	1585	-
1585	1586	-
1586	1583	-
1587	1588	-
1588	1589	-
1589	1590	-
1590	1587	-
1591	1592	-



**Текстовое описание местоположения границ населенных пунктов,  
территориальных зон**

Прохождение границы		Описание прохождения границы
от точки	до точки	
1	2	3
1592	1593	-
1593	1594	-
1594	1591	-
1595	1596	-
1596	1597	-
1597	1598	-
1598	1595	-
1599	1600	-
1600	1601	-
1601	1602	-
1602	1599	-
1603	1604	-
1604	1605	-
1605	1606	-
1606	1603	-
1607	1608	-
1608	1609	-
1609	1610	-
1610	1607	-
1611	1612	-
1612	1613	-
1613	1614	-
1614	1611	-
1615	1616	-
1616	1617	-
1617	1618	-
1618	1615	-
1619	1620	-
1620	1621	-
1621	1619	-
1622	1623	-
1623	1624	-
1624	1625	-
1625	1622	-
1626	1627	-
1627	1628	-
1628	1629	-



**Текстовое описание местоположения границ населенных пунктов,  
территориальных зон**

Прохождение границы		Описание прохождения границы
от точки	до точки	
1	2	3
1629	1626	-
1630	1631	-
1631	1632	-
1632	1633	-
1633	1630	-
1634	1635	-
1635	1636	-
1636	1637	-
1637	1634	-
1638	1639	-
1639	1640	-
1640	1638	-
1641	1642	-
1642	1643	-
1643	1644	-
1644	1641	-
1645	1646	-
1646	1647	-
1647	1648	-
1648	1645	-
1649	1650	-
1650	1651	-
1651	1652	-
1652	1649	-
1653	1654	-
1654	1655	-
1655	1656	-
1656	1653	-
1657	1658	-
1658	1659	-
1659	1660	-
1660	1657	-
1661	1662	-
1662	1663	-
1663	1664	-
1664	1661	-
1665	1666	-



**Текстовое описание местоположения границ населенных пунктов,  
территориальных зон**

Прохождение границы		Описание прохождения границы
от точки	до точки	
1	2	
1666	1667	-
1667	1668	-
1668	1665	-
1669	1670	-
1670	1671	-
1671	1672	-
1672	1669	-
1673	1674	-
1674	1675	-
1675	1676	-
1676	1673	-
1677	1678	-
1678	1679	-
1679	1680	-
1680	1677	-
1681	1682	-
1682	1683	-
1683	1684	-
1684	1681	-