



КОМИТЕТ ГРАДОСТРОИТЕЛЬНОЙ ПОЛИТИКИ  
ЛЕНИНГРАДСКОЙ ОБЛАСТИ

ПРИКАЗ

от 04 июля 2022 года № 92

**Об утверждении проекта планировки территории и проекта межевания территории садоводческого некоммерческого товарищества «Новое Заостровье», расположенного по адресу: МО Гостилицкое сельское поселение МО Ломоносовский район Ленинградской области**

В соответствии со статьями 45, 46 Градостроительного кодекса Российской Федерации, частью 2 статьи 1 областного закона от 07 июля 2014 года № 45-оз «О перераспределении полномочий в области градостроительной деятельности между органами государственной власти Ленинградской области и органами местного самоуправления Ленинградской области», пунктом 2.9 Положения о Комитете градостроительной политики Ленинградской области, утвержденного постановлением Правительства Ленинградской области от 09 сентября 2019 года № 421, на основании обращения СНТ «Новое Заостровье» (вх. № 01-08-971/2022 от 21.06.2022) приказываю:

1. Утвердить проект планировки территории садоводческого некоммерческого товарищества «Новое Заостровье», расположенного по адресу: МО Гостилицкое сельское поселение МО Ломоносовский район Ленинградской области, в составе:

Чертеж планировки территории, отображающий красные линии, границы элемента планировочной структуры, согласно приложению № 1 к настоящему приказу;

Чертеж планировки территории, отображающий границы зон планируемого размещения объектов капитального строительства, согласно приложению № 2 к настоящему приказу;

Положение о характеристиках планируемого развития территории, о характеристиках объектов капитального строительства жилого, общественно-делового и иного назначения и необходимых для функционирования таких объектов и обеспечения жизнедеятельности граждан объектов коммунальной, транспортной, социальной инфраструктур, согласно приложению № 3 к настоящему приказу;

Положение об очередности планируемого развития территории, согласно приложению № 4 к настоящему приказу;

2. Утвердить проект межевания территории садоводческого некоммерческого товарищества «Новое Заостровье», расположенного по адресу:

МО Гостилицкое сельское поселение МО Ломоносовский район Ленинградской области, в составе:

Текстовая часть проекта межевания территории, согласно приложению № 5 к настоящему приказу;

Чертеж межевания территории, согласно приложению № 6 к настоящему приказу;

3. Копию настоящего приказа направить СНТ «Новое Заостровье», главе муниципального образования Гостилицкое сельское поселение Ломоносовского муниципального района Ленинградской области, в администрацию муниципального образования Ломоносовский муниципальный район Ленинградской области, а также разместить в сетевом издании «Электронное опубликование документов» Ленинградской области в сети «Интернет».




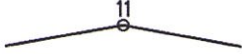
Председатель комитета

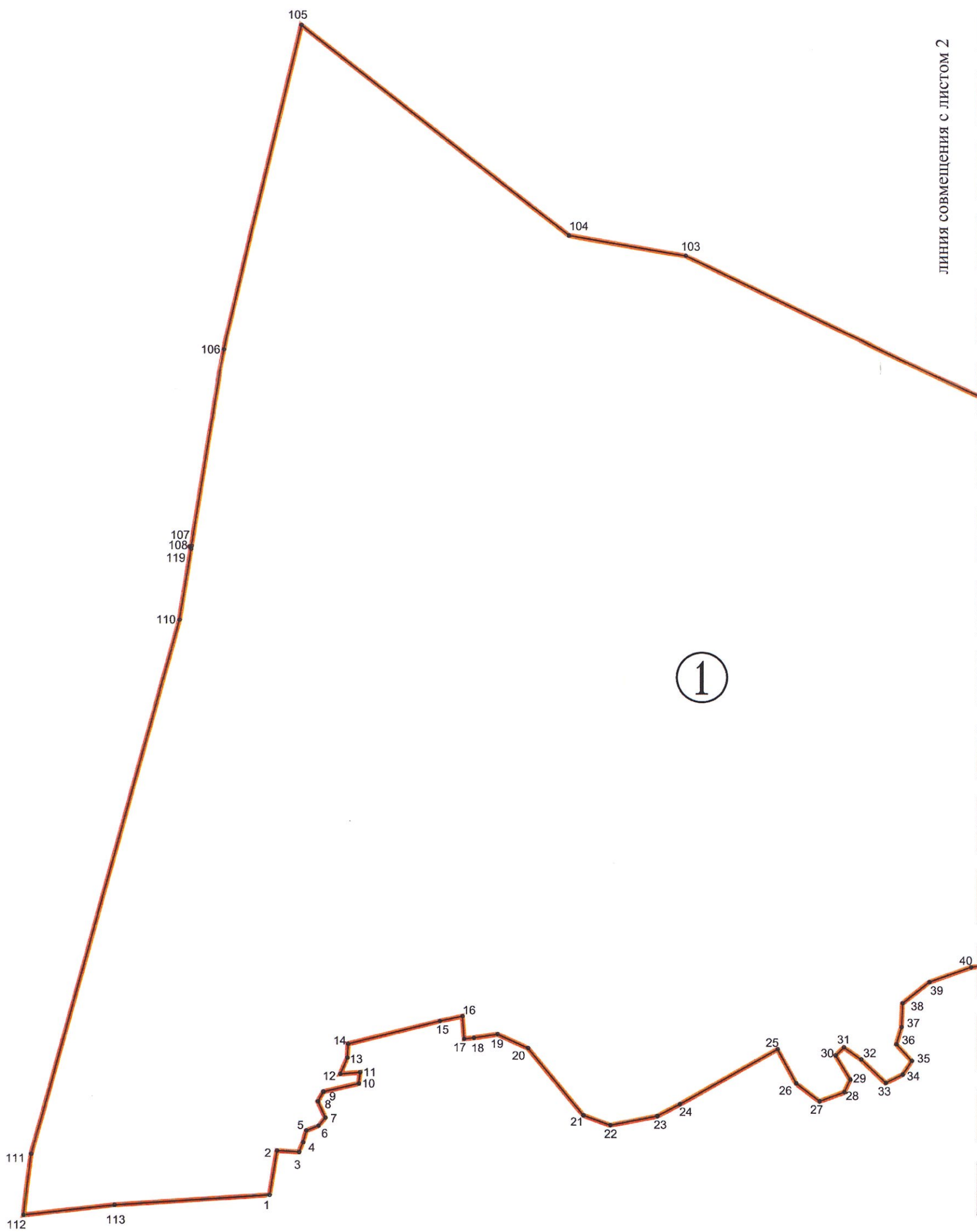


И.Я. Кулаков




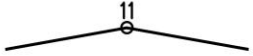
Чертеж планировки территории, отображающий красные линии, границы элемента планировочной структуры

УСЛОВНЫЕ ОБОЗНАЧЕНИЯ

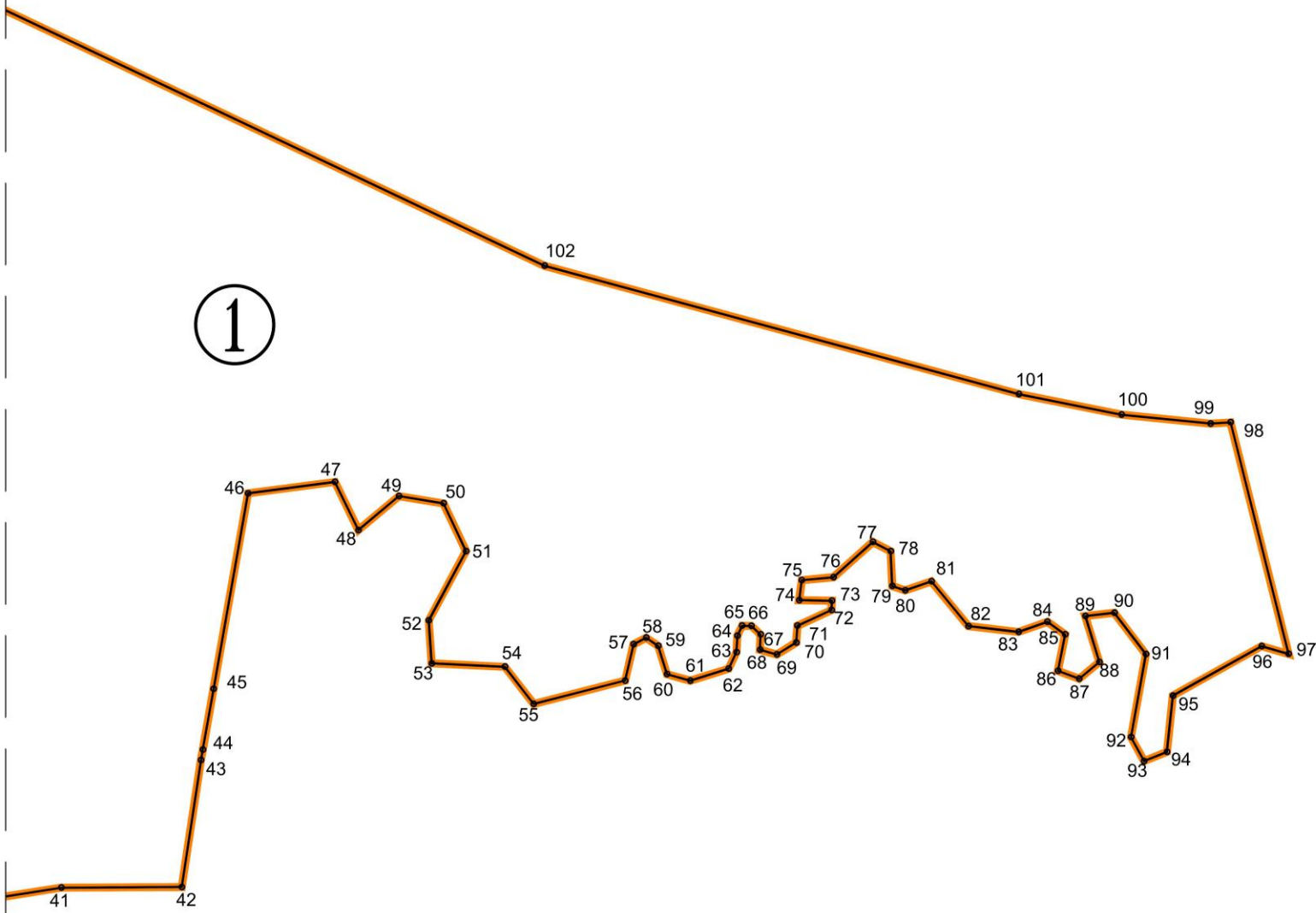
-  Границы планируемого элемента планировочной структуры
-  Номер планируемого элемента планировочной структуры
-  Устанавливаемые красные линии
-  Номера характерных точек устанавливаемых красных линий

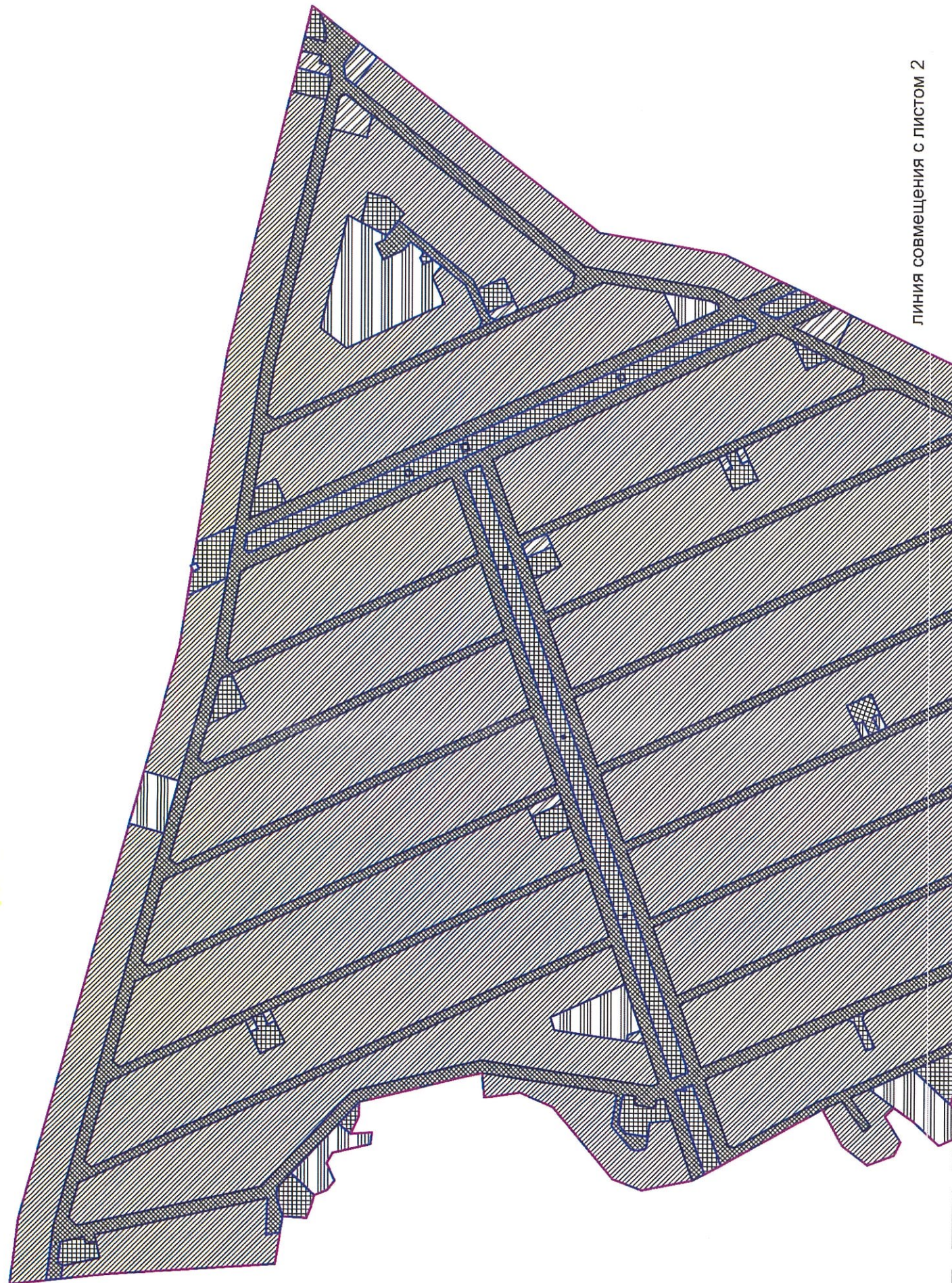


### УСЛОВНЫЕ ОБОЗНАЧЕНИЯ

-  Границы планируемого элемента планировочной структуры
-  Номер планируемого элемента планировочной структуры
-  Устанавливаемые красные линии
-  Номера характерных точек устанавливаемых красных линий

ЛИНИЯ СОВМЕЩЕНИЯ С ЛИСТОМ 1



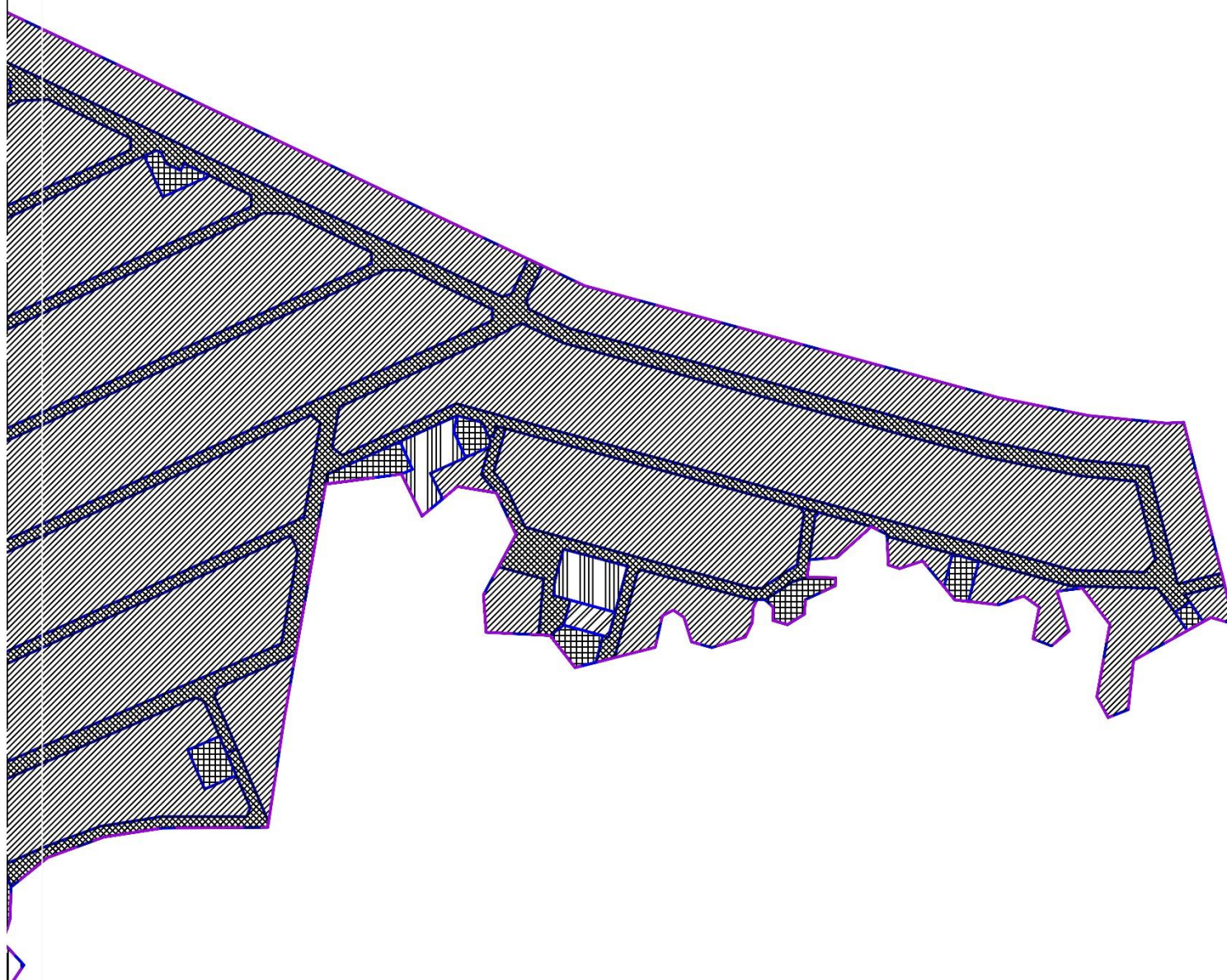


ЛИНИЯ СОВМЕЩЕНИЯ С ЛИСТОМ 2







УСЛОВНЫЕ ОБОЗНАЧЕНИЯ

- |   |  |   |
|---|--|---|
|   |  | Граница зон планируемого размещения объектов капитального строительства               |
| 1 |  | Зона планируемого ведения садоводства и размещения садовых домов                      |
| 2 |  | Зона планируемого размещения объектов транспортной инфраструктуры                     |
| 3 |  | Зона планируемого размещения объектов коммунальной инфраструктуры                     |
| 4 |  | Зона планируемого размещения объектов общественно-делового и коммерческого назначения |
| 5 |  | Зона планируемого размещения объектов социально-культурного назначения                |

ЛИНИЯ СОВМЕЩЕНИЯ С ЛИСТОМ 1



#### УСЛОВНЫЕ ОБОЗНАЧЕНИЯ

- |   |   |   |
|---|---|---|
|   |  | Граница зон планируемого размещения объектов капитального строительства               |
| 1 |  | Зона планируемого ведения садоводства и размещения садовых домов                      |
| 2 |  | Зона планируемого размещения объектов транспортной инфраструктуры                     |
| 3 |  | Зона планируемого размещения объектов коммунальной инфраструктуры                     |
| 4 |  | Зона планируемого размещения объектов общественно-делового и коммерческого назначения |
| 5 |  | Зона планируемого размещения объектов социально-культурного назначения                |

**Положение о характеристиках планируемого развития территории, о характеристиках объектов капитального строительства жилого, общественно-делового и иного назначения и необходимых для функционирования таких объектов и обеспечения жизнедеятельности граждан объектов коммунальной, транспортной, социальной инфраструктур**

Участок проектирования расположен в Гостилицком сельском поселении, в границах СНТ «Новое Заостровье», вблизи деревни Заостровье Ломоносовского муниципального района Ленинградской области.

Участок ограничен:

- с запада, юга и северо-востока – землями лесного фонда;
- с востока – садоводческим массивом.

Площадь территории проектирования составляет 133 гектара.

**1. Характеристика планируемого развития территории**

№ п/п	Параметры	Единицы измерения	Количество
1	Общая площадь территории в границах проектирования	га	133,1
2	Площадь элемента планировочной структуры в границах красных линий	га	133,1
3	Численность существующего/планируемого сезонного населения, всего	чел.	4452/4872
4	Плотность населения	чел./га	-
5	Плотность жилого фонда	кв.м./га	-
6	Вместимость дошкольных образовательных организаций, организаций здравоохранения и площадь земельных участков, включая площадь под зданиями и сооружениями	мест	-
7	Максимальная общая площадь квартир	кв. м	-
8	Максимальная площадь зданий	кв. м	-
9	Площадь озелененной территории	кв. м	-
10	Количество мест для хранения автомобилей, размещаемых в границах элемента планировочной структуры	машино-мест	100
10.1	В том числе мест для хранения автомобилей для маломобильных групп населения	машино-мест	10
11	Площадь земель общего пользования	кв. м	-
12	Площадь внутриквартальных проездов	кв. м	244100
13	Площадь садовых участков	кв.м.	1016108

14	Количество садовых участков	шт.	810
15	Площадь земель общего назначения	кв. м	340047

## 2. Характеристика объектов капитального строительства

№ объекта по чертежу	Площадь участка, кв. м.	Функциональное назначение объекта капитального строительства	Максимальная площадь здания, кв. м	Вид разрешенного использования земельного участка	Номер зоны планируемого размещения объектов капитального строительства	Предельное количество этажей зданий, строений, сооружений, ед.
<b>Садовые дома</b>						
17	1185	Садовый дом	180	Ведение садоводства	1	3
19	1623	Садовый дом	180	Ведение садоводства	1	3
20	1715	Садовый дом	180	Ведение садоводства	1	3
28	1662	Садовый дом	180	Ведение садоводства	1	3
76	1484	Садовый дом	180	Ведение садоводства	1	3
77	1940	Садовый дом	180	Ведение садоводства	1	3
78	1805	Садовый дом	180	Ведение садоводства	1	3
306	1417	Садовый дом	180	Ведение садоводства	1	3
336	1193	Садовый дом	180	Ведение садоводства	1	3
727	1792	Садовый дом	180	Ведение садоводства	1	3
728	1800	Садовый дом	180	Ведение садоводства	1	3
729	1742	Садовый дом	180	Ведение садоводства	1	3
730	1877	Садовый дом	180	Ведение садоводства	1	3
731	2016	Садовый дом	180	Ведение садоводства	1	3
733	1093	Садовый дом	180	Ведение садоводства	1	3
742	1461	Садовый дом	180	Ведение садоводства	1	3
743	1380	Садовый дом	180	Ведение садоводства	1	3
744	1203	Садовый дом	180	Ведение садоводства	1	3
745	1445	Садовый дом	180	Ведение садоводства	1	3
746	1568	Садовый дом	180	Ведение садоводства	1	3
747	1455	Садовый дом	180	Ведение садоводства	1	3
748	904	Садовый дом	180	Ведение садоводства	1	3
749	3612	Садовый дом	180	Ведение садоводства	1	3
750	1530	Садовый дом	180	Ведение садоводства	1	3
751	1200	Садовый дом	180	Ведение садоводства	1	3
752	1200	Садовый дом	180	Ведение садоводства	1	3
753	1200	Садовый дом	180	Ведение садоводства	1	3
754	1200	Садовый дом	180	Ведение садоводства	1	3
755	1200	Садовый дом	180	Ведение садоводства	1	3
756	1200	Садовый дом	180	Ведение садоводства	1	3
757	1213	Садовый дом	180	Ведение садоводства	1	3
758	1314	Садовый дом	180	Ведение садоводства	1	3



№ объекта по чертежу	Площадь участка, кв. м.	Функциональное назначение объекта капитального строительства	Максимальная площадь здания, кв. м	Вид разрешенного использования земельного участка	Номер зоны планируемого размещения объектов капитального строительства	Предельное количество этажей зданий, строений, сооружений, ед.
759	1373	Садовый дом	180	Ведение садоводства	1	3
760	1500	Садовый дом	180	Ведение садоводства	1	3
761	1200	Садовый дом	180	Ведение садоводства	1	3
762	1352	Садовый дом	180	Ведение садоводства	1	3
763	1132	Садовый дом	180	Ведение садоводства	1	3
764	1059	Садовый дом	180	Ведение садоводства	1	3
765	954	Садовый дом	180	Ведение садоводства	1	3
766	937	Садовый дом	180	Ведение садоводства	1	3
767	1095	Садовый дом	180	Ведение садоводства	1	3
768	1070	Садовый дом	180	Ведение садоводства	1	3
769	891	Садовый дом	180	Ведение садоводства	1	3
770	875	Садовый дом	180	Ведение садоводства	1	3
771	861	Садовый дом	180	Ведение садоводства	1	3
772	882	Садовый дом	180	Ведение садоводства	1	3
773	938	Садовый дом	180	Ведение садоводства	1	3
774	1119	Садовый дом	180	Ведение садоводства	1	3
775	1368	Садовый дом	180	Ведение садоводства	1	3
776	1734	Садовый дом	180	Ведение садоводства	1	3
777	981	Садовый дом	180	Ведение садоводства	1	3
778	1114	Садовый дом	180	Ведение садоводства	1	3
779	1235	Садовый дом	180	Ведение садоводства	1	3
780	902	Садовый дом	180	Ведение садоводства	1	3
781	808	Садовый дом	180	Ведение садоводства	1	3
782	1500	Садовый дом	180	Ведение садоводства	1	3
783	1558	Садовый дом	180	Ведение садоводства	1	3
784	1011	Садовый дом	180	Ведение садоводства	1	3
785	1024	Садовый дом	180	Ведение садоводства	1	3
786	1085	Садовый дом	180	Ведение садоводства	1	3
787	934	Садовый дом	180	Ведение садоводства	1	3
788	895	Садовый дом	180	Ведение садоводства	1	3
789	718	Садовый дом	180	Ведение садоводства	1	3
790	1613	Садовый дом	180	Ведение садоводства	1	3
791	1036	Садовый дом	180	Ведение садоводства	1	3
792	1251	Садовый дом	180	Ведение садоводства	1	3
793	1099	Садовый дом	180	Ведение садоводства	1	3
794	1847	Садовый дом	180	Ведение садоводства	1	3
795	1200	Садовый дом	180	Ведение садоводства	1	3
796	1200	Садовый дом	180	Ведение садоводства	1	3
797	1200	Садовый дом	180	Ведение садоводства	1	3

№ объекта по чертежу	Площадь участка, кв. м.	Функциональное назначение объекта капитального строительства	Максимальная площадь здания, кв. м	Вид разрешенного использования земельного участка	Номер зоны планируемого размещения объектов капитального строительства	Предельное количество этажей зданий, строений, сооружений, ед.
798	1200	Садовый дом	180	Ведение садоводства	1	3
799	1182	Садовый дом	180	Ведение садоводства	1	3
800	915	Садовый дом	180	Ведение садоводства	1	3
801	944	Садовый дом	180	Ведение садоводства	1	3
802	1029	Садовый дом	180	Ведение садоводства	1	3
803	1084	Садовый дом	180	Ведение садоводства	1	3
804	731	Садовый дом	180	Ведение садоводства	1	3
805	1287	Садовый дом	180	Ведение садоводства	1	3
806	1336	Садовый дом	180	Ведение садоводства	1	3
807	1921	Садовый дом	180	Ведение садоводства	1	3
808	1145	Садовый дом	180	Ведение садоводства	1	3
809	1200	Садовый дом	180	Ведение садоводства	1	3
810	1200	Садовый дом	180	Ведение садоводства	1	3
<b>Здания и сооружения, относящиеся к имуществу общего пользования</b>						
18 (18.1, 18.2, 18.3)	506	Сторожка с помещением правления, объекты досугового назначения, медпункт	1000	Земельный участок общего назначения	4	3
4 (4.1, 4.2)	606	Здание для хранения средств пожаротушения (мотопомпы), иного имущества общего пользования	400	Земельный участок общего назначения	3	1
6	925	Предприятие торговли (бытового обслуживания)	300	Земельный участок общего назначения	4	1
7	1375	Предприятие торговли (бытового обслуживания)	210	Земельный участок общего назначения	4	1
13	362	Предприятие торговли (бытового обслуживания)	85	Земельный участок общего назначения	4	1

№ объекта по чертежу	Площадь участка, кв. м.	Функциональное назначение объекта капитального строительства	Максимальная площадь здания, кв. м	Вид разрешенного использования земельного участка	Номер зоны планируемого размещения объектов капитального строительства	Предельное количество этажей зданий, строений, сооружений, ед.
26	487	Предприятие торговли (бытового обслуживания)	85	Земельный участок общего назначения	4	1
27	146	Предприятие торговли (бытового обслуживания)	25	Земельный участок общего назначения	4	1
29	147	Предприятие торговли (бытового обслуживания)	23	Земельный участок общего назначения	4	1
32	452	Предприятие торговли (бытового обслуживания)	130	Земельный участок общего назначения	4	1
34	151	Предприятие торговли (бытового обслуживания)	45	Земельный участок общего назначения	4	1
36	152	Предприятие торговли (бытового обслуживания)	45	Земельный участок общего назначения	4	1
37	124	Предприятие торговли (бытового обслуживания)	36	Земельный участок общего назначения	4	1
39	124	Предприятие торговли (бытового обслуживания)	36	Земельный участок общего назначения	4	1
47	194	Предприятие торговли (бытового обслуживания)	56	Земельный участок общего назначения	4	1
61	946	Предприятие торговли (бытового обслуживания)	270	Земельный участок общего назначения	4	1

№ объекта по чертежу	Площадь участка, кв. м.	Функциональное назначение объекта капитального строительства	Максимальная площадь здания, кв. м	Вид разрешенного использования земельного участка	Номер зоны планируемого размещения объектов капитального строительства	Предельное количество этажей зданий, строений, сооружений, ед.
16	1249	Здание для проведения мероприятий	150	Земельный участок общего назначения	5	
10	101	Трансформаторная подстанция №6	-	Земельный участок общего назначения	3	-
21	254	Трансформаторная подстанция №5	-	Земельный участок общего назначения	3	-
24	222	Трансформаторная подстанция №1	-	Земельный участок общего назначения	3	-
31	224	Трансформаторная подстанция №4	-	Земельный участок общего назначения	3	-
48	141	Трансформаторная подстанция №2	-	Земельный участок общего назначения	3	-
54	216	Трансформаторная подстанция №3	-	Земельный участок общего назначения	3	-
3	471	ГРПШ	-	Земельный участок общего назначения	3	-
5	1075	Пожарный водоем Очистные сооружения дождевого стока	-	Земельный участок общего назначения	3	-
30	788	Пожарный водоем Очистные сооружения дождевого стока	-	Земельный участок общего назначения	3	-
59	1149	Пожарный водоем Очистные сооружения дождевого стока	-	Земельный участок общего назначения	3	-
49	331	Очистные сооружения дождевого стока	-	Земельный участок общего назначения	3	-
15	806	Пожарный водоем	-	Земельный участок общего назначения	3	-
25	789	Пожарный водоем	-	Земельный участок общего назначения	3	-
33	1032	Пожарный водоем	-	Земельный участок общего назначения	3	-
35	897	Пожарный водоем	-	Земельный участок общего назначения	3	-

№ объекта по чертежу	Площадь участка, кв. м.	Функциональное назначение объекта капитального строительства	Максимальная площадь здания, кв. м	Вид разрешенного использования земельного участка	Номер зоны планируемого размещения объектов капитального строительства	Предельное количество этажей зданий, строений, сооружений, ед.
38	952	Пожарный водоем	-	Земельный участок общего назначения	3	-
40	1051	Пожарный водоем	-	Земельный участок общего назначения	3	-
41	908	Пожарный водоем	-	Земельный участок общего назначения	3	-
42	876	Пожарный водоем	-	Земельный участок общего назначения	3	-
50	1108	Пожарный водоем	-	Земельный участок общего назначения	3	-
56	923	Пожарный водоем	-	Земельный участок общего назначения	3	-
58	786	Пожарный водоем	-	Земельный участок общего назначения	3	-
63	831	Пожарный водоем	-	Земельный участок общего назначения	3	-
8	1412	Артезианская скважина	-	Земельный участок общего назначения	3	-
43	1423	Артезианская скважина	-	Земельный участок общего назначения	3	-
53	1489	Артезианская скважина	-	Земельный участок общего назначения	3	-
62	1084	Артезианская скважина	-	Земельный участок общего назначения	3	-

## 1. Характеристика объектов социальной инфраструктуры

На территории предусматривается размещение:

- административного здания, культурного центра, кафе, медицинского пункта;
- двенадцати объектов торговли и обслуживания.

## 1. Характеристика объектов транспортной инфраструктуры

На территорию СНТ предусмотрено три въезда: один – с северной стороны, второй и третий – с дороги, разделяющей территорию проектирования и пос. Петергофские Предместья.

Подъезд к СНТ осуществляется по автомобильной дороге с переходным типом дорожного покрытия, построенной и эксплуатируемой в соответствии с : договором № 262 от 04.06.2018, заключенным с ЛОЖУ «Ленобллес», и приказом Комитета по природным ресурсам и охране окружающей среды Ленинградской области № 38 от 07.04.2008 «О подготовке проектной документации лесного участка» в редакции приказов Комитета по природным ресурсам Ленинградской области от 13.04.2016 № 13 и от 27.07.2017 № 9. Указанная дорога имеет примыкание к автомобильной дороге 41К-268, по которой осуществляется движение общественного маршрутного транспорта.

На территории предусматривается организация элементов улично-дорожной сети, а также размещение:

- автостоянок на участках ведения садоводства;
- автостоянок в зонах въезда и у объектов общего назначения, всего на 100 парковочных мест.

## **1. Характеристика объектов коммунальной инфраструктуры**

**Водоснабжение** – 901,3 куб.м/сутки.

В качестве источника технического водоснабжения объектов, расположенных в границах участка проектирования, приняты проектируемые артезианские скважины, размещение которых предусмотрено в границах территории СНТ «Новое Заостровье» (три рабочих, одна резервная).

Обеспечение населения садоводства водой питьевого качества будет обеспечиваться путем привоза воды в объеме 25 куб.м/сутки

### **Водоотведение**

В связи с принятым проектным решением по водопользованию (техническая вода на хозяйственные нужды) от существующей кольцевой сети технического зимнего водопровода с удельной нормой водопотребления на одного человека 50 л/сут. отвод бытовых сточных вод от садовых домов предусматривается проектом по децентрализованной схеме с установкой на каждом придомовом участке локальных очистных сооружений биологической очистки с последующей откачкой и вывозом отходов.

Система организации отвода поверхностных стоков предназначена для отведения дождевых и талых стоков с твердых поверхностей проездов, подъездов и площадок. В проекте предусмотрен отвод поверхностных вод по открытой системе канав на локальные очистные сооружения поверхностного стока ОСПС-1, ОСПС-2, ОСПС-3 и ОСПС-4.

Для обеспечения постепенного сброса воды, предварительного отстаивания и уменьшения размеров очистных сооружений поверхностного стока проектом предусматривается устройство в составе очистных сооружений регулирующей емкости.

Отведение очищенного поверхностного стока предусмотрено в дренажную систему СНТ «Новое Заостровье». Дренажная система запроектирована

открытой и состоит из канав вдоль улично-дорожной сети СНТ «Новое Заостровье».

**Газоснабжение** – 1701,1 м<sup>3</sup>/ч, предусмотрено от стального надземного газопровода высокого давления 1-й категории диаметром 133 мм, проложенного в п. Заостровье. Природный газ в данную сеть транспортируется от ГРС «Лебяжье» (Птицефабрика № 1).

**Электроснабжение** – 1326,4 кВт, источник питания проектируемых ТП 10/0,4 кВ – ПС 110 кВ № 344 «Гостилицы» – существующая ВЛ 10 кВ ф. 344-15. Для распределения электроэнергии на территории проектируемой застройки предусматривается строительство шести ТП 10/0,4 кВ.

### **Связь**

#### Телефонизация

Вся проектируемая территория покрыта сетями сотовой связи действующих операторов.

#### Радиофикация

Ввиду удаленности проектируемой территории от существующих проводных сетей городской радиотрансляции радиофикация территории предусматривается путем эфирного вещания.

#### Телевидение

Прием телевизионных программ на проектируемой территории может осуществляться от радиотрансляционного центра г. Санкт-Петербурга путем установки на крышах зданий приемных телевизионных антенн.

### **Теплоснабжение и горячее водоснабжение**

Теплоснабжение садовых домов предполагается осуществлять от газовых настенных котлоагрегатов, устанавливаемых в каждом доме.

Суммарная часовая тепловая нагрузка садовых домов и объектов социальной инфраструктуры – 12,52 Гкал/ч.

### **Благоустройство и озеленение**

Проектом планировки предусмотрено строительство:

- пяти спортивных площадок;
- пяти игровых площадок, в том числе для детей с особенностями развития.

Приложение № 4  
к приказу Комитета  
градостроительной политики  
Ленинградской области  
от 04.07.2022 № 92

**Положение об очередности планируемого развития территории**

Проектом предусмотрена одна очередь и один этап освоения территории – с 2022 года.



**Текстовая часть проекта межевания территории**

**Перечень и сведения о площади образуемых земельных участков, в том числе возможные способы их образования**

Условный № земельного участка	Вид разрешенного использования	Площадь, кв. м	Способ образования
17	Ведение садоводства (13.2)	1185	Раздел
19	Ведение садоводства (13.2)	1623	Перераспределение
20	Ведение садоводства (13.2)	1715	Перераспределение
28	Ведение садоводства (13.2)	1662	Перераспределение
76	Ведение садоводства (13.2)	1484	Перераспределение
77	Ведение садоводства (13.2)	1940	Перераспределение
78	Ведение садоводства (13.2)	1805	Перераспределение
306	Ведение садоводства (13.2)	1417	Перераспределение
336	Ведение садоводства (13.2)	1193	Раздел
727	Ведение садоводства (13.2)	1792	Перераспределение
728	Ведение садоводства (13.2)	1800	Перераспределение
729	Ведение садоводства (13.2)	1742	Перераспределение
730	Ведение садоводства (13.2)	1877	Перераспределение
731	Ведение садоводства (13.2)	2016	Перераспределение
733	Ведение садоводства (13.2)	1093	Раздел
742	Ведение садоводства (13.2)	1461	Перераспределение
743	Ведение садоводства (13.2)	1380	Раздел
744	Ведение садоводства (13.2)	1203	Раздел
745	Ведение садоводства (13.2)	1445	Раздел
746	Ведение садоводства (13.2)	1568	Раздел
747	Ведение садоводства (13.2)	1455	Раздел

748	Ведение садоводства (13.2)	904	Раздел
749	Ведение садоводства (13.2)	3612	Раздел
750	Ведение садоводства (13.2)	1530	Раздел
751	Ведение садоводства (13.2)	1200	Раздел
752	Ведение садоводства (13.2)	1200	Раздел
753	Ведение садоводства (13.2)	1200	Раздел
754	Ведение садоводства (13.2)	1200	Раздел
755	Ведение садоводства (13.2)	1200	Раздел
756	Ведение садоводства (13.2)	1200	Раздел
757	Ведение садоводства (13.2)	1213	Раздел
758	Ведение садоводства (13.2)	1314	Раздел
759	Ведение садоводства (13.2)	1373	Раздел
760	Ведение садоводства (13.2)	1500	Раздел
761	Ведение садоводства (13.2)	1200	Раздел
762	Ведение садоводства (13.2)	1352	Раздел
763	Ведение садоводства (13.2)	1132	Раздел
764	Ведение садоводства (13.2)	1059	Раздел
765	Ведение садоводства (13.2)	954	Раздел
766	Ведение садоводства (13.2)	937	Раздел
767	Ведение садоводства (13.2)	1095	Раздел
768	Ведение садоводства (13.2)	1070	Раздел
769	Ведение садоводства (13.2)	891	Раздел
770	Ведение садоводства (13.2)	875	Раздел
771	Ведение садоводства (13.2)	861	Раздел
772	Ведение садоводства (13.2)	882	Раздел
773	Ведение садоводства (13.2)	938	Раздел
774	Ведение садоводства (13.2)	1119	Раздел
775	Ведение садоводства (13.2)	1368	Раздел
776	Ведение садоводства (13.2)	1734	Раздел
777	Ведение садоводства (13.2)	981	Раздел
778	Ведение садоводства (13.2)	1114	Раздел
779	Ведение садоводства (13.2)	1235	Перераспределение
780	Ведение садоводства (13.2)	902	Раздел

781	Ведение садоводства (13.2)	808	Раздел
782	Ведение садоводства (13.2)	1500	Раздел
783	Ведение садоводства (13.2)	1558	Перераспределение
784	Ведение садоводства (13.2)	1011	Раздел
785	Ведение садоводства (13.2)	1024	Раздел
786	Ведение садоводства (13.2)	1085	Раздел
787	Ведение садоводства (13.2)	934	Раздел
788	Ведение садоводства (13.2)	895	Раздел
789	Ведение садоводства (13.2)	718	Раздел
790	Ведение садоводства (13.2)	1613	Раздел
791	Ведение садоводства (13.2)	1036	Раздел
792	Ведение садоводства (13.2)	1251	Раздел
793	Ведение садоводства (13.2)	1099	Перераспределение
794	Ведение садоводства (13.2)	1847	Раздел
795	Ведение садоводства (13.2)	1200	Раздел
796	Ведение садоводства (13.2)	1200	Раздел
797	Ведение садоводства (13.2)	1200	Раздел
798	Ведение садоводства (13.2)	1200	Раздел
799	Ведение садоводства (13.2)	1182	Раздел
800	Ведение садоводства (13.2)	915	Раздел
801	Ведение садоводства (13.2)	944	Раздел
802	Ведение садоводства (13.2)	1029	Раздел
803	Ведение садоводства (13.2)	1084	Раздел
804	Ведение садоводства (13.2)	731	Раздел
805	Ведение садоводства (13.2)	1287	Раздел
806	Ведение садоводства (13.2)	1336	Раздел
807	Ведение садоводства (13.2)	1921	Раздел
808	Ведение садоводства (13.2)	1145	Раздел
809	Ведение садоводства (13.2)	1200	Раздел
810	Ведение садоводства (13.2)	1200	Раздел

**Перечень и сведения об образуемых земельных участках, которые будут отнесены к территориям общего назначения**

Условный № земельного участка	Вид разрешенного использования	Площадь, кв. м	Способ образования
1	Земельный участок общего назначения	244100	Раздел
2	Земельный участок общего назначения	129	Раздел
3	Земельный участок общего назначения	472	Раздел
4	Земельный участок общего назначения	605	Раздел
5	Земельный участок общего назначения	1075	Раздел
6	Земельный участок общего назначения	925	Раздел
7	Земельный участок общего назначения	1375	Раздел
8	Земельный участок общего назначения	1412	Раздел
9	Земельный участок общего назначения	11775	Раздел
10	Земельный участок общего назначения	101	Раздел
11	Земельный участок общего назначения	436	Раздел
12	Земельный участок общего назначения	915	Раздел
13	Земельный участок общего назначения	362	Раздел
14	Земельный участок общего назначения	206	Раздел
15	Земельный участок общего назначения	806	Раздел
16	Земельный участок общего назначения	1249	Раздел
18	Земельный участок общего назначения	1506	Раздел
21	Земельный участок общего назначения	524	Раздел
22	Земельный участок общего назначения	2400	Раздел
23	Земельный участок общего назначения	978	Раздел
24	Земельный участок общего назначения	222	Раздел
25	Земельный участок общего назначения	789	Раздел
26	Земельный участок общего назначения	487	Раздел
27	Земельный участок общего назначения	146	Раздел
29	Земельный участок общего назначения	147	Раздел
30	Земельный участок общего назначения	788	Раздел
31	Земельный участок общего назначения	244	Раздел

32	Земельный участок общего назначения	452	Раздел
33	Земельный участок общего назначения	1032	Раздел
34	Земельный участок общего назначения	151	Раздел
35	Земельный участок общего назначения	897	Раздел
36	Земельный участок общего назначения	152	Раздел
37	Земельный участок общего назначения	124	Раздел
38	Земельный участок общего назначения	952	Раздел
39	Земельный участок общего назначения	124	Раздел
40	Земельный участок общего назначения	1051	Раздел
41	Земельный участок общего назначения	908	Раздел
42	Земельный участок общего назначения	876	Раздел
43	Земельный участок общего назначения	1423	Раздел
44	Земельный участок общего назначения	2605	Раздел
45	Земельный участок общего назначения	367	Раздел
46	Земельный участок общего назначения	3662	Раздел
47	Земельный участок общего назначения	194	Раздел
48	Земельный участок общего назначения	141	Раздел
49	Земельный участок общего назначения	331	Раздел
50	Земельный участок общего назначения	1108	Раздел
51	Земельный участок общего назначения	423	Раздел
52	Земельный участок общего назначения	4146	Раздел
53	Земельный участок общего назначения	1489	Раздел
54	Земельный участок общего назначения	216	Раздел
55	Земельный участок общего назначения	244	Раздел
56	Земельный участок общего назначения	923	Раздел
57	Земельный участок общего назначения	2548	Раздел
58	Земельный участок общего назначения	786	Перераспределение
59	Земельный участок общего назначения	1149	Перераспределение
60	Земельный участок общего назначения	2467	Раздел
61	Земельный участок общего назначения	946	Раздел
62	Земельный участок общего назначения	1084	Раздел
63	Земельный участок общего назначения	831	Раздел
64	Земельный участок общего назначения	472	Раздел

65	Земельный участок общего назначения	29246	Раздел
66	Земельный участок общего назначения	1179	Раздел
67	Земельный участок общего назначения	1175	Раздел

Резервирование и (или) изъятие участков для государственных или муниципальных нужд не предполагается.

**Перечень координат характерных точек границ земельных участков.**

№ точки	X	Y
Перечень координат характерных точек границ земельного участка № 1		
1	410704,09	2171989,74
2	410691,70	2172035,85
3	410684,60	2172049,63
4	410683,02	2172049,71
5	410667,46	2172107,67
6	410661,00	2172131,08
7	410648,85	2172175,92
8	410638,98	2172212,40
9	410638,71	2172222,64
10	410636,94	2172289,36
11	410626,86	2172296,56
12	410615,70	2172304,35
13	410624,80	2172317,82
14	410631,27	2172313,45
15	410640,05	2172348,53
16	410650,32	2172345,96
17	410640,61	2172307,15
18	410669,72	2172299,87
19	410698,82	2172292,59
20	410727,92	2172285,31
21	410744,68	2172281,12
22	410747,10	2172257,00
23	410750,09	2172227,15
24	410750,59	2172222,19
25	410755,88	2172195,74
26	410761,76	2172166,32
27	410767,10	2172139,59
28	410768,17	2172135,65
29	410776,01	2172106,69
30	410783,84	2172077,73
31	410791,68	2172048,77
32	410799,52	2172019,82
33	410807,36	2171990,86
34	410815,20	2171961,90
35	410823,04	2171932,94

36	410830,88	2171903,99
37	410838,72	2171875,03
38	410846,56	2171846,07
39	410854,40	2171817,11
40	410862,24	2171788,16
41	410867,63	2171768,26
42	410873,84	2171755,21
43	410884,35	2171733,11
44	410892,30	2171730,24
45	410923,02	2171744,80
46	410929,02	2171732,15
47	410898,30	2171717,58
48	410895,44	2171709,59
49	410906,80	2171685,64
50	410920,72	2171656,27
51	410934,65	2171626,90
52	410948,20	2171598,32
53	410961,05	2171571,21
54	410973,90	2171544,10
55	410986,75	2171516,99
56	410999,60	2171489,89
57	411012,46	2171462,78
58	411025,31	2171435,67
59	411038,16	2171408,56
60	411051,01	2171381,45
61	411063,86	2171354,35
62	411076,71	2171327,24
63	411089,56	2171300,13
64	411102,42	2171273,02
65	411115,27	2171245,91
66	411128,12	2171218,81
67	411140,97	2171191,70
68	411153,82	2171164,59
69	411166,67	2171137,48
70	411166,67	2171137,48
71	411190,06	2171088,14
72	411211,69	2171135,92
73	411220,09	2171118,19
74	411198,43	2171070,50
75	411207,47	2171051,44
76	411212,93	2171054,03
77	411231,28	2171094,59
78	411239,70	2171076,82
79	411218,09	2171029,03
80	411226,18	2171011,96
81	411231,08	2171001,63
82	411233,20	2170988,84
83	411238,10	2170959,24
84	411243,00	2170929,65
85	411247,90	2170900,05

86	411252,81	2170870,45
87	411255,06	2170856,85
88	411271,36	2170836,04
89	411289,86	2170812,42
90	411308,36	2170788,81
91	411326,87	2170765,19
92	411345,37	2170741,57
93	411363,87	2170717,96
94	411382,37	2170694,34
95	411400,87	2170670,73
96	411419,37	2170647,11
97	411437,87	2170623,49
98	411456,37	2170599,88
99	411464,89	2170589,01
100	411479,86	2170587,11
101	411503,00	2170605,23
102	411537,38	2170561,34
103	411528,83	2170563,51
104	411516,97	2170566,89
105	411510,79	2170567,66
106	411504,64	2170566,19
107	411510,04	2170543,54
108	411494,53	2170539,83
109	411489,17	2170562,49
110	411480,62	2170560,45
111	411477,95	2170571,76
112	411466,41	2170573,20
113	411463,54	2170573,56
114	411439,99	2170567,93
115	411410,81	2170560,97
116	411381,63	2170554,00
117	411352,45	2170547,03
118	411323,27	2170540,06
119	411294,09	2170533,10
120	411264,91	2170526,13
121	411235,73	2170519,16
122	411206,55	2170512,19
123	411177,37	2170505,23
124	411148,19	2170498,26
125	411116,55	2170493,21
126	411084,46	2170488,09
127	411052,37	2170482,98
128	411020,27	2170477,86
129	410988,18	2170472,74
130	410964,20	2170468,91
131	410905,01	2170459,47
132	410855,33	2170451,09
133	410824,93	2170446,05
134	410814,29	2170444,16
135	410793,81	2170438,51



136	410764,89	2170430,54
137	410735,97	2170422,57
138	410707,05	2170414,59
139	410678,13	2170406,62
140	410620,28	2170390,67
141	410591,36	2170382,70
142	410562,44	2170374,73
143	410533,52	2170366,75
144	410504,60	2170358,78
145	410475,68	2170350,81
146	410446,76	2170342,83
147	410417,84	2170334,86
148	410388,92	2170326,89
149	410360,00	2170318,91
150	410331,07	2170310,94
151	410302,15	2170302,96
152	410273,23	2170294,99
153	410244,31	2170287,02
154	410215,39	2170279,04
155	410186,47	2170271,07
156	410180,20	2170269,34
157	410160,29	2170266,89
158	410119,50	2170261,87
159	410121,30	2170278,21
160	410135,92	2170280,01
161	410139,92	2170274,46
162	410162,54	2170277,24
163	410168,28	2170303,71
164	410160,46	2170305,40
165	410163,00	2170317,13
166	410170,82	2170315,44
167	410212,44	2170507,35
168	410171,21	2170505,76
169	410174,61	2170521,45
170	410192,09	2170524,30
171	410212,97	2170517,50
172	410223,70	2170517,95
173	410320,61	2170609,18
174	410348,30	2170719,29
175	410354,22	2170746,33
176	410334,00	2170884,72
177	410332,77	2170893,15
178	410328,82	2170896,09
179	410295,16	2170890,65
180	410269,01	2170912,35
181	410267,82	2170921,10
182	410270,72	2170929,50
183	410283,60	2170931,23
184	410286,95	2170906,56
185	410297,23	2170898,03

186	410321,47	2170901,60
187	410328,42	2170902,62
188	410330,90	2170905,95
189	410329,21	2170917,50
190	410319,33	2170916,01
191	410317,09	2170930,84
192	410316,37	2170935,63
193	410317,80	2170939,75
194	410324,17	2170940,53
195	410327,28	2170948,68
196	410302,25	2170957,35
197	410282,67	2170964,13
198	410258,82	2170972,31
199	410234,97	2170980,49
200	410242,14	2170994,04
201	410335,58	2170961,74
202	410338,39	2170969,85
203	410339,37	2170972,68
204	410342,75	2170980,51
205	410251,80	2171011,96
206	410315,86	2171124,77
207	410325,62	2171146,39
208	410291,76	2171170,45
209	410297,55	2171178,60
210	410329,82	2171155,67
211	410339,58	2171177,29
212	410361,61	2171226,08
213	410381,71	2171270,57
214	410372,13	2171274,59
215	410398,07	2171306,74
216	410416,22	2171356,41
217	410424,41	2171408,52
218	410424,92	2171501,62
219	410429,93	2171502,38
220	410484,79	2171478,72
221	410494,85	2171474,38
222	410509,54	2171468,04
223	410540,76	2171454,57
224	410548,65	2171457,70
225	410558,33	2171480,15
226	410578,22	2171526,26
227	410729,37	2171552,93
228	410738,10	2171554,47
229	410790,14	2171669,37
230	410784,23	2171691,36
231	410772,37	2171696,74
232	410767,70	2171698,86
233	410762,27	2171697,40
234	410737,62	2171690,77
235	410721,56	2171704,04

236	410684,66	2171721,42
237	410655,92	2171705,96
238	410645,23	2171745,78
239	410595,67	2171741,45
240	410595,19	2171751,45
241	410604,23	2171763,44
242	410626,44	2171769,40
243	410630,43	2171754,53
244	410643,48	2171755,67
245	410671,73	2171763,18
246	410656,47	2171820,09
247	410615,76	2171809,16
248	410593,56	2171803,17
249	410594,85	2171798,38
250	410571,22	2171792,02
251	410575,46	2171808,69
252	410650,98	2171828,97
253	410653,10	2171832,65
254	410643,70	2171867,64
255	410634,78	2171900,82
256	410627,05	2171929,62
257	410626,94	2171934,85
258	410626,79	2171942,04
259	410642,66	2171965,56
260	410646,76	2171978,91
261	410662,20	2171980,95
262	410700,14	2171985,96
263	410704,09	2171989,73
1	410704,09	2171989,74
	Внутренний контур 1	
1	411185,57	2170739,48
2	411193,51	2170742,47
3	411224,48	2170728,44
4	411233,44	2170724,38
5	411254,63	2170697,33
6	411281,48	2170663,07
7	411272,17	2170654,47
8	411261,60	2170632,18
9	411278,59	2170624,12
10	411283,02	2170633,46
11	411288,03	2170636,18
12	411304,92	2170649,35
13	411283,72	2170676,42
14	411262,51	2170703,50
15	411239,80	2170732,48
16	411228,61	2170737,55
17	411202,73	2170749,28
18	411197,64	2170751,58
19	411194,65	2170759,52
20	411219,58	2170814,57

21	411232,42	2170842,92
22	411245,60	2170846,23
23	411268,51	2170816,98
24	411287,01	2170793,37
25	411305,51	2170769,75
26	411324,01	2170746,13
27	411342,51	2170722,52
28	411361,01	2170698,90
29	411379,51	2170675,28
30	411398,01	2170651,67
31	411423,25	2170619,45
32	411446,32	2170590,00
33	411443,97	2170583,27
34	411407,56	2170574,58
35	411378,38	2170567,62
36	411349,20	2170560,65
37	411320,02	2170553,68
38	411289,02	2170546,28
39	411257,40	2170538,73
40	411225,85	2170531,20
41	411194,17	2170523,63
42	411162,54	2170516,08
43	411145,46	2170512,00
44	411129,07	2170509,39
45	411089,51	2170503,08
46	411082,61	2170512,12
47	411097,43	2170544,85
48	411105,71	2170563,13
49	411111,88	2170576,80
1	411185,57	2170739,48
Внутренний контур 2		
1	411188,04	2170962,33
2	411187,76	2170962,46
3	411175,38	2170935,13
4	411163,01	2170907,81
5	411150,63	2170880,48
6	411138,25	2170853,15
7	411125,88	2170825,82
8	411113,50	2170798,49
9	411101,13	2170771,16
10	411088,75	2170743,84
11	411076,37	2170716,51
12	411064,00	2170689,18
13	411051,62	2170661,85
14	411039,24	2170634,52
15	411026,87	2170607,20
16	411014,49	2170579,87
17	411002,12	2170552,54
18	410989,74	2170525,21
19	410971,59	2170484,27

20	411005,46	2170489,67
21	411018,50	2170491,75
22	411065,83	2170499,30
23	411074,99	2170519,54
24	411087,37	2170546,86
25	411099,74	2170574,19
26	411112,12	2170601,52
27	411124,50	2170628,85
28	411136,87	2170656,18
29	411149,25	2170683,51
30	411161,62	2170710,83
31	411174,00	2170738,16
32	411186,38	2170765,49
33	411198,75	2170792,82
34	411211,13	2170820,15
35	411223,51	2170847,47
36	411235,89	2170874,82
37	411237,36	2170878,06
38	411226,26	2170945,02
39	411217,59	2170997,41
40	411213,73	2171005,55
41	411207,93	2171006,31
1	411188,04	2170962,33
Внутренний контур 3		
1	411193,97	2171047,24
2	411187,82	2171047,04
3	411034,39	2170707,88
4	410932,56	2170483,20
5	410937,42	2170478,82
6	410953,42	2170481,37
7	411174,09	2170968,71
8	411202,09	2171030,11
1	411193,97	2171047,24
Внутренний контур 4		
1	410597,84	2170892,35
2	410521,98	2170918,57
3	410512,47	2170921,87
4	410436,48	2170948,12
5	410426,99	2170951,40
6	410356,62	2170975,72
7	410349,48	2170957,02
8	410501,79	2170904,41
9	410511,29	2170901,13
10	410587,21	2170874,87
11	410596,71	2170871,59
12	410672,64	2170845,32
13	410682,13	2170842,03
14	410758,06	2170815,73
15	410767,54	2170812,44
16	410852,91	2170782,81

17	410928,81	2170756,52
18	410938,29	2170753,25
19	411024,91	2170723,47
20	411033,22	2170741,76
21	410948,97	2170770,74
22	410939,45	2170774,01
23	410863,52	2170800,31
24	410854,03	2170803,60
25	410778,13	2170829,94
26	410768,64	2170833,23
27	410692,74	2170859,53
28	410683,29	2170862,79
29	410607,34	2170889,07
1	410597,84	2170892,35
Внутренний контур 5		
1	410911,94	2170474,75
2	410854,00	2170465,51
3	410816,88	2170459,40
4	410810,26	2170467,14
5	410824,24	2170498,01
6	410836,46	2170524,99
7	410848,68	2170551,96
8	410860,89	2170578,94
9	410873,11	2170605,92
10	410885,33	2170632,90
11	410897,54	2170659,87
12	410909,76	2170686,85
13	410921,98	2170713,83
14	410933,41	2170739,07
15	410976,99	2170724,09
16	411018,67	2170709,75
17	411003,59	2170676,71
18	410991,39	2170649,85
19	410979,15	2170622,88
20	410966,92	2170595,91
21	410954,68	2170568,94
22	410942,44	2170541,97
23	410930,21	2170515,00
24	410917,86	2170487,79
1	410911,94	2170474,75
Внутренний контур 6		
1	410742,59	2170438,92
2	410703,98	2170428,27
3	410697,36	2170436,01
4	410713,02	2170470,58
5	410725,40	2170497,91
6	410737,77	2170525,24
7	410750,15	2170552,57
8	410762,53	2170579,90
9	410774,90	2170607,23

10	410787,28	2170634,55
11	410799,65	2170661,88
12	410812,03	2170689,21
13	410824,41	2170716,54
14	410836,78	2170743,87
15	410848,00	2170768,64
16	410888,33	2170754,65
17	410923,91	2170742,34
18	410909,66	2170710,86
19	410897,28	2170683,53
20	410884,91	2170656,21
21	410872,53	2170628,88
22	410860,15	2170601,55
23	410847,78	2170574,22
24	410835,40	2170546,89
25	410823,03	2170519,57
26	410810,65	2170492,24
27	410798,27	2170464,91
28	410792,77	2170452,76
29	410761,12	2170444,03
1	410742,59	2170438,92
	Внутренний контур 7	
1	410629,69	2170407,79
2	410591,09	2170397,15
3	410584,47	2170404,89
4	410601,73	2170443,00
5	410614,11	2170470,33
6	410626,48	2170497,66
7	410638,86	2170524,99
8	410651,24	2170552,32
9	410663,61	2170579,65
10	410675,99	2170606,97
11	410688,37	2170634,30
12	410700,74	2170661,63
13	410713,12	2170688,96
14	410725,49	2170716,29
15	410737,87	2170743,61
16	410750,25	2170770,94
17	410762,62	2170798,27
18	410800,57	2170785,10
19	410838,52	2170771,93
20	410823,12	2170737,94
21	410810,75	2170710,61
22	410798,37	2170683,28
23	410785,99	2170655,95
24	410773,62	2170628,63
25	410761,24	2170601,30
26	410748,86	2170573,97
27	410736,49	2170546,64
28	410724,11	2170519,31

29	410711,74	2170491,99
30	410699,36	2170464,66
31	410686,98	2170437,31
32	410679,87	2170421,62
1	410629,69	2170407,79
	Внутренний контур 8	
1	410566,98	2170390,50
2	410516,80	2170376,67
3	410478,19	2170366,02
4	410471,57	2170373,76
5	410489,53	2170413,42
6	410501,91	2170440,75
7	410514,29	2170468,07
8	410526,66	2170495,40
9	410539,04	2170522,73
10	410551,41	2170550,06
11	410563,79	2170577,39
12	410576,17	2170604,71
13	410588,54	2170632,04
14	410600,92	2170659,37
15	410613,30	2170686,70
16	410625,67	2170714,03
17	410638,05	2170741,36
18	410650,42	2170768,68
19	410664,34	2170799,40
20	410677,22	2170827,86
21	410715,19	2170814,72
22	410753,14	2170801,56
23	410737,22	2170766,42
24	410723,30	2170735,68
25	410710,92	2170708,35
26	410698,55	2170681,02
27	410686,17	2170653,70
28	410673,79	2170626,37
29	410661,42	2170599,04
30	410649,04	2170571,71
31	410636,67	2170544,38
32	410624,29	2170517,06
33	410611,91	2170489,73
34	410599,54	2170462,40
35	410587,16	2170435,07
36	410574,78	2170407,74
1	410566,98	2170390,50
	Внутренний контур 9	
1	410454,08	2170359,37
2	410403,90	2170345,54
3	410365,30	2170334,90
4	410358,68	2170342,64
5	410376,64	2170382,29
6	410389,01	2170409,62



7	410401,39	2170436,95
8	410413,77	2170464,27
9	410426,14	2170491,60
10	410438,52	2170518,93
11	410450,89	2170546,26
12	410463,27	2170573,59
13	410475,65	2170600,92
14	410488,02	2170628,24
15	410500,40	2170655,57
16	410512,78	2170682,90
17	410525,15	2170710,23
18	410538,56	2170739,83
19	410551,96	2170769,43
20	410565,37	2170799,03
21	410578,77	2170828,63
22	410591,81	2170857,41
23	410629,77	2170844,27
24	410667,74	2170831,14
25	410651,65	2170795,63
26	410638,24	2170766,03
27	410624,84	2170736,43
28	410611,43	2170706,83
29	410598,03	2170677,22
30	410585,65	2170649,90
31	410573,27	2170622,57
32	410560,90	2170595,24
33	410548,52	2170567,91
34	410536,15	2170540,58
35	410523,77	2170513,26
36	410511,39	2170485,93
37	410499,02	2170458,60
38	410486,64	2170431,27
39	410474,26	2170403,94
40	410461,89	2170376,61
1	410454,08	2170359,37
	Внутренний контур 10	
1	410341,19	2170328,25
2	410291,01	2170314,41
3	410252,40	2170303,77
4	410245,78	2170311,51
5	410263,74	2170351,16
6	410276,12	2170378,49
7	410288,49	2170405,82
8	410300,87	2170433,15
9	410313,25	2170460,48
10	410325,62	2170487,81
11	410338,00	2170515,13
12	410350,38	2170542,46
13	410362,75	2170569,79
14	410375,13	2170597,12

15	410387,50	2170624,45
16	410399,89	2170651,78
17	410413,03	2170680,81
18	410426,45	2170710,44
19	410439,85	2170740,04
20	410453,26	2170769,64
21	410466,66	2170799,24
22	410480,07	2170828,84
23	410493,48	2170858,46
24	410506,39	2170886,95
25	410544,34	2170873,83
26	410582,31	2170860,69
27	410566,35	2170825,44
28	410552,94	2170795,84
29	410539,54	2170766,23
30	410526,13	2170736,63
31	410512,73	2170707,03
32	410499,32	2170677,43
33	410485,91	2170647,81
34	410472,76	2170618,78
35	410460,38	2170591,44
36	410448,00	2170564,11
37	410435,63	2170536,79
38	410423,25	2170509,46
39	410419,54	2170501,26
40	410414,58	2170490,33
41	410410,87	2170482,13
42	410398,50	2170454,80
43	410386,12	2170427,47
44	410373,75	2170400,15
45	410361,37	2170372,82
46	410348,99	2170345,49
1	410341,19	2170328,25
Внутренний контур 11		
1	410387,83	2170927,90
2	410343,93	2170943,07
3	410340,88	2170934,25
4	410345,80	2170900,45
5	410349,70	2170873,63
6	410353,61	2170846,80
7	410357,52	2170819,98
8	410361,43	2170793,15
9	410368,37	2170745,48
10	410362,34	2170717,93
11	410354,75	2170687,54
12	410346,80	2170655,92
13	410338,79	2170624,07
14	410333,19	2170601,79
15	410316,58	2170586,16
16	410293,69	2170564,61

17	410272,72	2170544,87
18	410247,92	2170521,52
19	410225,20	2170500,13
20	410219,11	2170472,05
21	410211,84	2170438,51
22	410204,02	2170402,45
23	410194,93	2170360,54
24	410188,86	2170332,53
25	410180,72	2170295,03
26	410189,75	2170286,50
27	410228,29	2170297,12
28	410234,89	2170311,69
29	410246,45	2170337,21
30	410262,95	2170373,65
31	410279,45	2170410,09
32	410295,95	2170446,52
33	410312,45	2170482,96
34	410328,95	2170519,40
35	410339,97	2170543,72
36	410351,93	2170570,12
37	410369,97	2170609,97
38	410383,30	2170639,40
39	410396,56	2170668,68
40	410409,27	2170696,74
41	410420,62	2170721,82
42	410433,00	2170749,15
43	410445,38	2170776,47
44	410457,75	2170803,80
45	410470,13	2170831,13
46	410482,51	2170858,46
47	410496,89	2170890,23
48	410454,18	2170904,98
49	410402,68	2170922,76
1	410387,83	2170927,90
	<b>Внутренний контур 12</b>	
1	411154,37	2171130,75
2	411137,06	2171167,27
3	411126,96	2171167,18
4	411108,89	2171127,27
5	411096,00	2171098,81
6	411083,11	2171070,35
7	411070,22	2171041,88
8	411057,33	2171013,42
9	411044,44	2170984,96
10	411031,54	2170956,48
11	411018,24	2170927,11
12	411005,86	2170899,78
13	410993,49	2170872,45
14	410981,11	2170845,12
15	410968,73	2170817,79

16	410953,85	2170784,92
17	410991,84	2170771,86
18	411039,46	2170755,48
19	411050,72	2170780,66
20	411063,09	2170807,99
21	411075,47	2170835,32
22	411087,85	2170862,65
23	411100,22	2170889,98
24	411112,60	2170917,31
25	411124,98	2170944,63
26	411137,35	2170971,96
27	411149,73	2170999,29
28	411162,10	2171026,62
29	411174,48	2171053,95
30	411182,44	2171071,55
31	411174,09	2171089,15
1	411154,37	2171130,75
	Внутренний контур 13	
1	411121,16	2171200,80
2	411121,35	2171179,03
3	411117,62	2171170,78
4	411105,24	2171143,45
5	411092,86	2171116,13
6	411080,49	2171088,80
7	411068,11	2171061,47
8	411055,73	2171034,14
9	411052,02	2171025,94
10	411047,00	2171014,86
11	411043,36	2171006,81
12	411030,98	2170979,48
13	411018,61	2170952,16
14	411006,23	2170924,83
15	410993,85	2170897,50
16	410981,48	2170870,17
17	410969,10	2170842,84
18	410956,72	2170815,52
19	410944,35	2170788,19
20	410906,38	2170801,31
21	410868,43	2170814,48
22	410883,85	2170848,52
23	410896,23	2170875,85
24	410908,60	2170903,18
25	410920,98	2170930,50
26	410933,35	2170957,83
27	410945,73	2170985,16
28	410958,11	2171012,49
29	410970,48	2171039,82
30	410982,86	2171067,14
31	410995,24	2171094,47
32	411007,61	2171121,80

33	411019,99	2171149,13
34	411032,36	2171176,46
35	411044,74	2171203,78
36	411058,36	2171233,85
37	411076,43	2171273,77
38	411086,53	2171273,86
39	411103,84	2171237,33
1	411121,16	2171200,80
	Внутренний контур 14	
1	411070,63	2171307,39
2	411069,34	2171282,35
3	411056,97	2171255,02
4	411044,59	2171227,69
5	411032,21	2171200,36
6	411019,84	2171173,04
7	411007,46	2171145,71
8	410995,08	2171118,38
9	410982,71	2171091,05
10	410970,33	2171063,72
11	410957,96	2171036,39
12	410945,58	2171009,07
13	410933,20	2170981,74
14	410920,83	2170954,41
15	410908,45	2170927,08
16	410896,07	2170899,75
17	410883,70	2170872,43
18	410871,32	2170845,10
19	410858,95	2170817,77
20	410821,00	2170830,94
21	410783,05	2170844,11
22	410798,45	2170878,10
23	410810,82	2170905,43
24	410823,20	2170932,76
25	410835,58	2170960,09
26	410847,95	2170987,41
27	410860,33	2171014,74
28	410872,70	2171042,07
29	410885,08	2171069,40
30	410897,46	2171096,73
31	410909,83	2171124,05
32	410922,21	2171151,38
33	410934,59	2171178,71
34	410946,96	2171206,04
35	410959,34	2171233,37
36	410971,71	2171260,70
37	410984,09	2171288,02
38	410996,47	2171315,35
39	411008,84	2171342,68
40	411025,90	2171380,35
41	411036,14	2171380,13

42	411053,31	2171343,91
1	411070,63	2171307,39
	Внутренний контур 15	
1	411002,78	2171450,50
2	411013,69	2171427,48
3	411007,60	2171424,59
4	411013,64	2171411,86
5	411023,17	2171407,49
6	411025,24	2171403,13
7	411020,33	2171392,29
8	411007,96	2171364,96
9	410995,58	2171337,63
10	410983,20	2171310,31
11	410970,83	2171282,98
12	410958,45	2171255,65
13	410946,08	2171228,32
14	410933,70	2171200,99
15	410921,32	2171173,67
16	410908,95	2171146,34
17	410896,57	2171119,01
18	410884,19	2171091,68
19	410871,82	2171064,35
20	410859,44	2171037,02
21	410847,07	2171009,70
22	410834,69	2170982,37
23	410822,31	2170955,04
24	410809,94	2170927,71
25	410797,56	2170900,38
26	410785,18	2170873,06
27	410773,56	2170847,40
28	410735,62	2170860,56
29	410697,65	2170873,70
30	410712,31	2170906,06
31	410724,69	2170933,39
32	410737,06	2170960,71
33	410749,44	2170988,04
34	410761,81	2171015,37
35	410774,19	2171042,70
36	410786,57	2171070,03
37	410798,94	2171097,36
38	410811,32	2171124,68
39	410823,70	2171152,01
40	410836,08	2171179,34
41	410848,45	2171206,67
42	410860,82	2171234,00
43	410873,20	2171261,32
44	410885,58	2171288,65
45	410897,95	2171315,98
46	410910,33	2171343,31
47	410922,71	2171370,64

48	410935,08	2171397,97
49	410947,46	2171425,29
50	410959,84	2171452,64
51	410975,50	2171487,22
52	410985,45	2171487,05
1	411002,78	2171450,50
	Внутренний контур 16	
1	410969,15	2171521,44
2	410969,76	2171498,78
3	410965,62	2171489,63
4	410953,24	2171462,30
5	410940,86	2171434,97
6	410928,49	2171407,64
7	410916,11	2171380,32
8	410903,73	2171352,99
9	410891,36	2171325,66
10	410878,98	2171298,33
11	410866,61	2171271,00
12	410854,23	2171243,68
13	410841,85	2171216,35
14	410829,48	2171189,02
15	410817,10	2171161,69
16	410804,72	2171134,36
17	410792,35	2171107,03
18	410779,97	2171079,71
19	410767,60	2171052,38
20	410754,35	2171023,14
21	410740,95	2170993,54
22	410727,54	2170963,93
23	410714,14	2170934,33
24	410700,73	2170904,73
25	410688,20	2170876,97
26	410650,20	2170890,11
27	410612,24	2170903,25
28	410627,85	2170937,73
29	410641,26	2170967,34
30	410654,67	2170996,94
31	410668,07	2171026,54
32	410681,48	2171056,14
33	410694,72	2171085,38
34	410707,10	2171112,71
35	410719,47	2171140,04
36	410731,85	2171167,37
37	410735,56	2171175,56
38	410740,51	2171186,49
39	410744,23	2171194,69
40	410756,60	2171222,02
41	410768,98	2171249,35
42	410781,35	2171276,68
43	410793,73	2171304,01

44	410806,11	2171331,33
45	410818,48	2171358,66
46	410830,86	2171385,99
47	410843,24	2171413,32
48	410855,61	2171440,65
49	410867,99	2171467,98
50	410880,36	2171495,30
51	410892,74	2171522,63
52	410906,78	2171553,63
53	410924,85	2171593,52
54	410934,94	2171593,61
55	410952,25	2171557,08
1	410969,15	2171521,44
	Внутренний контур 17	
1	410901,72	2171663,67
2	410919,04	2171627,14
3	410919,23	2171605,37
4	410916,74	2171599,86
5	410904,36	2171572,54
6	410891,99	2171545,21
7	410879,61	2171517,88
8	410867,23	2171490,55
9	410854,86	2171463,22
10	410842,48	2171435,90
11	410830,11	2171408,57
12	410817,73	2171381,24
13	410805,35	2171353,91
14	410792,98	2171326,58
15	410780,60	2171299,25
16	410768,22	2171271,93
17	410755,85	2171244,60
18	410743,47	2171217,27
19	410731,10	2171189,94
20	410718,72	2171162,61
21	410706,34	2171135,29
22	410693,97	2171107,96
23	410681,59	2171080,63
24	410668,94	2171052,69
25	410655,53	2171023,09
26	410642,12	2170993,48
27	410628,72	2170963,88
28	410615,31	2170934,28
29	410602,74	2170906,53
30	410564,78	2170919,66
31	410526,82	2170932,79
32	410542,44	2170967,28
33	410555,84	2170996,88
34	410569,25	2171026,49
35	410582,66	2171056,09
36	410596,07	2171085,71



37	410608,71	2171113,62
38	410621,09	2171140,96
39	410633,47	2171168,29
40	410645,84	2171195,62
41	410658,22	2171222,95
42	410670,60	2171250,27
43	410682,97	2171277,60
44	410695,35	2171304,93
45	410707,73	2171332,26
46	410720,10	2171359,59
47	410732,48	2171386,91
48	410744,85	2171414,24
49	410757,23	2171441,57
50	410769,61	2171468,90
51	410781,98	2171496,23
52	410794,36	2171523,56
53	410806,74	2171550,88
54	410819,11	2171578,21
55	410831,49	2171605,54
56	410843,86	2171632,87
57	410856,24	2171660,20
58	410874,32	2171700,11
59	410884,41	2171700,19
1	410901,72	2171663,67
	<b>Внутренний контур 18</b>	
1	410738,61	2171540,34
2	410783,72	2171548,30
3	410790,58	2171539,46
4	410777,42	2171510,38
5	410765,04	2171483,06
6	410752,66	2171455,73
7	410740,29	2171428,40
8	410727,91	2171401,07
9	410715,54	2171373,74
10	410703,16	2171346,42
11	410690,78	2171319,09
12	410678,41	2171291,76
13	410666,03	2171264,43
14	410653,65	2171237,10
15	410641,28	2171209,78
16	410628,90	2171182,45
17	410616,53	2171155,12
18	410604,15	2171127,79
19	410591,77	2171100,46
20	410579,40	2171073,13
21	410567,02	2171045,81
22	410554,64	2171018,48
23	410542,27	2170991,15
24	410529,89	2170963,82
25	410517,36	2170936,05

26	410479,35	2170949,19
27	410441,38	2170962,30
28	410457,02	2170996,82
29	410469,39	2171024,15
30	410481,77	2171051,48
31	410494,15	2171078,81
32	410506,52	2171106,14
33	410518,90	2171133,47
34	410531,27	2171160,79
35	410543,65	2171188,12
36	410556,03	2171215,45
37	410568,40	2171242,78
38	410580,78	2171270,11
39	410593,16	2171297,43
40	410605,53	2171324,76
41	410617,91	2171352,09
42	410630,28	2171379,42
43	410642,66	2171406,75
44	410655,04	2171434,08
45	410667,41	2171461,40
46	410679,79	2171488,73
47	410692,17	2171516,06
48	410700,09	2171533,55
1	410738,61	2171540,34
	<b>Внутренний контур 19</b>	
1	410587,93	2171513,76
2	410640,43	2171523,02
3	410669,85	2171528,21
4	410683,83	2171521,88
5	410667,08	2171484,90
6	410654,70	2171457,57
7	410642,33	2171430,25
8	410629,95	2171402,92
9	410617,57	2171375,59
10	410605,20	2171348,26
11	410592,82	2171320,93
12	410580,44	2171293,61
13	410568,07	2171266,28
14	410555,69	2171238,95
15	410543,32	2171211,62
16	410530,94	2171184,29
17	410518,56	2171156,97
18	410506,19	2171129,64
19	410493,81	2171102,31
20	410481,43	2171074,98
21	410469,06	2171047,65
22	410456,68	2171020,32
23	410444,31	2170993,00
24	410431,89	2170965,58
25	410393,92	2170978,70

26	410361,94	2170989,75
27	410376,57	2171023,67
28	410390,16	2171055,17
29	410403,75	2171086,70
30	410416,99	2171117,40
31	410429,88	2171147,29
32	410442,70	2171177,01
33	410455,32	2171206,26
34	410467,75	2171235,08
35	410481,61	2171267,23
36	410495,11	2171298,53
37	410506,99	2171326,07
38	410518,87	2171353,62
39	410530,75	2171381,16
40	410542,63	2171408,72
41	410554,50	2171436,23
42	410566,61	2171464,32
43	410580,31	2171496,08
1	410587,93	2171513,76
	Внутренний контур 20	
1	410872,22	2171725,91
2	410862,94	2171708,93
3	410848,01	2171675,95
4	410834,60	2171646,34
5	410821,19	2171616,74
6	410807,22	2171585,88
7	410797,76	2171565,00
8	410761,85	2171558,66
9	410754,99	2171567,51
10	410770,88	2171602,61
11	410784,75	2171633,24
12	410798,16	2171662,84
13	410800,73	2171668,52
14	410784,36	2171728,99
15	410775,78	2171760,67
16	410767,22	2171792,28
17	410758,67	2171823,89
18	410750,11	2171855,50
19	410741,55	2171887,11
20	410732,99	2171918,72
21	410724,44	2171950,33
22	410715,88	2171981,94
23	410707,32	2172013,55
24	410698,76	2172045,15
25	410689,54	2172079,20
26	410679,13	2172117,65
27	410670,56	2172149,32
28	410661,85	2172181,50
29	410652,93	2172214,44
30	410652,06	2172247,24

31	410651,24	2172278,15
32	410662,56	2172287,23
33	410690,50	2172280,24
34	410731,73	2172269,93
35	410734,36	2172243,68
36	410736,73	2172220,11
37	410737,72	2172215,17
38	410743,59	2172185,75
39	410749,47	2172156,34
40	410753,46	2172136,38
41	410755,68	2172128,18
42	410763,52	2172099,23
43	410771,36	2172070,27
44	410779,20	2172041,31
45	410787,04	2172012,35
46	410794,88	2171983,40
47	410802,72	2171954,44
48	410810,56	2171925,48
49	410818,40	2171896,52
50	410826,24	2171867,57
51	410834,08	2171838,61
52	410841,92	2171809,65
53	410849,76	2171780,70
54	410854,44	2171763,40
55	410859,55	2171752,62
1	410872,22	2171725,91
	Внутренний контур 21	
1	410348,71	2170994,32
2	410359,80	2171020,04
3	410371,59	2171047,35
4	410383,31	2171074,52
5	410395,20	2171102,07
6	410407,08	2171129,61
7	410416,77	2171152,05
8	410425,48	2171172,25
9	410435,17	2171194,70
10	410447,05	2171222,24
11	410458,94	2171249,79
12	410470,82	2171277,33
13	410482,71	2171304,88
14	410494,59	2171332,42
15	410506,48	2171359,97
16	410518,36	2171387,51
17	410530,25	2171415,06
18	410539,93	2171437,50
19	410536,80	2171445,39
20	410505,58	2171458,86
21	410490,89	2171465,20
22	410470,93	2171473,80
23	410442,41	2171486,11

24	410434,54	2171482,98
25	410434,54	2171456,36
26	410434,49	2171423,70
27	410434,41	2171407,71
28	410431,96	2171392,13
29	410427,15	2171361,52
30	410425,95	2171353,89
31	410418,21	2171332,71
32	410407,89	2171304,48
33	410395,65	2171277,09
34	410383,30	2171249,75
35	410370,94	2171222,40
36	410356,39	2171190,20
37	410341,76	2171157,80
38	410329,46	2171130,59
39	410324,78	2171120,23
40	410315,78	2171104,38
41	410300,76	2171077,92
42	410286,11	2171052,14
43	410271,73	2171026,80
44	410274,41	2171020,01
45	410310,21	2171007,64
1	410348,71	2170994,32
Внутренний контур 22		
1	410778,65	2171712,15
2	410708,61	2171972,89
3	410703,48	2171976,32
4	410667,54	2171971,57
5	410657,93	2171970,30
6	410636,85	2171939,08
7	410637,02	2171931,04
8	410639,13	2171923,18
9	410646,92	2171894,21
10	410654,70	2171865,23
11	410662,48	2171836,26
12	410670,26	2171807,29
13	410678,04	2171778,31
14	410685,83	2171749,34
15	410691,19	2171729,40
16	410726,99	2171712,54
17	410740,02	2171701,77
1	410778,65	2171712,15
Перечень координат характерных точек границ земельного участка № 2		
1	411532,33	2170548,86
2	411544,82	2170551,84
3	411537,38	2170561,34
4	411528,83	2170563,51
1	411532,33	2170548,86
Перечень координат характерных точек границ земельного участка № 3		
1	411532,33	2170548,86

2	411528,83	2170563,51
3	411516,97	2170566,89
4	411510,79	2170567,66
5	411504,64	2170566,19
6	411510,04	2170543,54
1	411532,33	2170548,86
Перечень координат характерных точек границ земельного участка № 4		
1	411480,62	2170560,45
2	411477,95	2170571,76
3	411466,41	2170573,20
4	411475,46	2170535,28
5	411494,53	2170539,83
6	411489,17	2170562,49
1	411480,62	2170560,45
Перечень координат характерных точек границ земельного участка № 5		
1	411466,41	2170573,20
2	411463,54	2170573,56
3	411439,99	2170567,93
4	411449,28	2170529,03
5	411475,46	2170535,28
1	411466,41	2170573,20
Перечень координат характерных точек границ земельного участка № 6		
1	411487,86	2170624,55
2	411503,00	2170605,23
3	411479,86	2170587,11
4	411464,89	2170589,01
5	411456,37	2170599,88
1	411487,86	2170624,55
Перечень координат характерных точек границ земельного участка № 7		
1	411398,27	2170613,49
2	411407,56	2170574,58
3	411443,97	2170583,27
4	411446,32	2170590,00
5	411423,25	2170619,45
1	411398,27	2170613,49
Перечень координат характерных точек границ земельного участка № 8		
1	411303,06	2170607,31
2	411336,17	2170615,21
3	411330,92	2170637,21
4	411312,69	2170655,43
5	411288,03	2170636,18
1	411303,06	2170607,31
Перечень координат характерных точек границ земельного участка № 9		
1	411261,60	2170688,44
2	411254,63	2170697,33
3	411242,11	2170687,52
4	411212,10	2170701,12
5	411162,59	2170591,81
6	411184,87	2170562,53
7	411279,73	2170585,19

8	411310,73	2170592,59
9	411288,03	2170636,18
10	411283,02	2170633,46
11	411278,59	2170624,12
12	411261,60	2170632,18
13	411272,17	2170654,47
14	411281,48	2170663,07
15	411269,69	2170678,12
16	411263,73	2170673,45
17	411256,36	2170676,95
1	411261,60	2170688,44
Перечень координат характерных точек границ земельного участка № 10		
1	411256,36	2170676,95
2	411261,60	2170688,44
3	411269,69	2170678,12
4	411263,73	2170673,45
1	411256,36	2170676,95
Перечень координат характерных точек границ земельного участка № 11		
1	410416,77	2171152,05
2	410425,48	2171172,25
3	410417,60	2171169,12
4	410386,38	2171182,59
5	410382,42	2171173,41
6	410413,63	2171159,94
1	410416,77	2171152,05
Перечень координат характерных точек границ земельного участка № 12		
1	411202,73	2170749,28
2	411228,61	2170737,55
3	411241,91	2170766,92
4	411216,31	2170778,74
1	411202,73	2170749,28
Перечень координат характерных точек границ земельного участка № 13		
1	411202,73	2170749,28
2	411197,64	2170751,58
3	411194,65	2170759,52
4	411205,59	2170783,69
5	411216,31	2170778,74
1	411202,73	2170749,28
Перечень координат характерных точек границ земельного участка № 14		
1	410971,59	2170484,27
2	410978,39	2170499,28
3	411001,14	2170488,98
1	410971,59	2170484,27
Перечень координат характерных точек границ земельного участка № 15		
1	411001,14	2170488,98
2	411005,46	2170489,67
3	411016,14	2170513,26
4	410990,07	2170525,06
5	410978,39	2170499,29
1	411001,14	2170488,98

	Перечень координат характерных точек границ земельного участка № 16	
1	411188,04	2170962,33
2	411224,20	2170945,96
3	411226,26	2170945,02
4	411217,59	2170997,41
5	411213,73	2171005,55
6	411207,93	2171006,31
1	411188,04	2170962,33
	Перечень координат характерных точек границ земельного участка № 17	
1	411328,86	2170668,09
2	411329,52	2170674,23
3	411311,02	2170697,85
4	411283,72	2170676,42
5	411304,92	2170649,35
1	411328,86	2170668,09
	Перечень координат характерных точек границ земельного участка № 18	
1	411190,06	2171088,14
2	411211,68	2171135,91
3	411202,82	2171154,62
4	411166,67	2171137,48
1	411190,06	2171088,14
	Перечень координат характерных точек границ земельного участка № 19	
1	411349,20	2170560,65
2	411378,38	2170567,62
3	411369,09	2170606,52
4	411358,16	2170620,46
5	411336,17	2170615,21
1	411349,20	2170560,65
	Перечень координат характерных точек границ земельного участка № 20	
1	411320,02	2170553,68
2	411349,20	2170560,65
3	411339,91	2170599,55
4	411336,17	2170615,21
5	411303,06	2170607,31
6	411310,73	2170592,59
1	411320,02	2170553,68
	Перечень координат характерных точек границ земельного участка № 21	
1	411142,05	2171103,55
2	411149,73	2171100,10
3	411174,09	2171089,15
4	411154,37	2171130,75
5	411145,33	2171110,78
1	411142,05	2171103,55
	Перечень координат характерных точек границ земельного участка № 22	
1	410630,92	2170352,11
2	410688,76	2170368,06
3	410678,13	2170406,62
4	410620,28	2170390,67
1	410630,92	2170352,11
	Перечень координат характерных точек границ земельного участка № 23	



1	410798,27	2170464,91
2	410792,77	2170452,76
3	410761,12	2170444,03
4	410754,98	2170466,27
5	410761,84	2170481,41
1	410798,27	2170464,91
Перечень координат характерных точек границ земельного участка № 24		
1	410761,12	2170444,03
2	410754,98	2170466,27
3	410742,59	2170438,92
1	410761,12	2170444,03
Перечень координат характерных точек границ земельного участка № 25		
1	410929,31	2170793,29
2	410942,29	2170822,06
3	410920,29	2170832,02
4	410906,38	2170801,31
1	410929,31	2170793,29
Перечень координат характерных точек границ земельного участка № 26		
1	410944,35	2170788,19
2	410956,73	2170815,52
3	410942,29	2170822,06
4	410929,31	2170793,29
1	410944,35	2170788,19
Перечень координат характерных точек границ земельного участка № 27		
1	411047,00	2171014,86
2	411032,20	2171021,75
3	411028,48	2171013,55
4	411043,36	2171006,81
1	411047,00	2171014,86
Перечень координат характерных точек границ земельного участка № 28		
1	411005,46	2170489,67
2	411065,83	2170499,30
3	411074,99	2170519,54
4	411038,55	2170536,04
5	411026,18	2170508,71
6	411016,14	2170513,26
1	411005,46	2170489,67
Перечень координат характерных точек границ земельного участка № 29		
1	411055,73	2171034,14
2	411040,86	2171040,87
3	411037,16	2171032,70
4	411052,02	2171025,94
1	411055,73	2171034,14
Перечень координат характерных точек границ земельного участка № 30		
1	411020,33	2171392,29
2	411025,24	2171403,13
3	411023,17	2171407,49
4	411013,64	2171411,86
5	411007,60	2171424,59
6	411003,02	2171422,42

7	410996,27	2171436,12
8	410983,89	2171408,79
1	411020,33	2171392,29
Перечень координат характерных точек границ земельного участка № 31		
1	410996,27	2171436,12
2	411002,78	2171450,50
3	411013,69	2171427,48
4	411003,02	2171422,42
1	410996,27	2171436,12
Перечень координат характерных точек границ земельного участка № 32		
1	410667,74	2170831,14
2	410656,63	2170834,85
3	410640,88	2170800,51
4	410651,71	2170795,60
1	410667,74	2170831,14
Перечень координат характерных точек границ земельного участка № 33		
1	410656,63	2170834,85
2	410629,77	2170844,27
3	410615,21	2170812,13
4	410640,88	2170800,51
1	410656,63	2170834,85
Перечень координат характерных точек границ земельного участка № 34		
1	410750,91	2171168,60
2	410747,20	2171160,42
3	410731,85	2171167,37
4	410735,56	2171175,56
1	410750,91	2171168,60
Перечень координат характерных точек границ земельного участка № 35		
1	410750,91	2171168,60
2	410747,20	2171160,42
3	410768,29	2171150,86
4	410780,66	2171178,19
5	410759,58	2171187,74
6	410755,86	2171179,54
7	410740,51	2171186,49
8	410735,56	2171175,56
9	410748,17	2171169,84
1	410750,91	2171168,60
Перечень координат характерных точек границ земельного участка № 36		
1	410755,86	2171179,54
2	410740,51	2171186,49
3	410744,23	2171194,69
4	410759,58	2171187,74
1	410755,86	2171179,54
Перечень координат характерных точек границ земельного участка № 37		
1	410402,05	2170496,01
2	410414,58	2170490,33
3	410410,87	2170482,13
4	410398,34	2170487,80
1	410402,05	2170496,01

Перечень координат характерных точек границ земельного участка № 38		
1	410407,01	2170506,94
2	410410,72	2170515,13
3	410386,81	2170525,96
4	410374,44	2170498,63
5	410398,34	2170487,80
6	410402,05	2170496,01
7	410414,58	2170490,33
8	410419,54	2170501,26
1	410407,01	2170506,94
Перечень координат характерных точек границ земельного участка № 39		
1	410407,01	2170506,94
2	410419,54	2170501,26
3	410423,25	2170509,46
4	410410,72	2170515,13
1	410407,01	2170506,94
Перечень координат характерных точек границ земельного участка № 40		
1	410135,92	2170280,01
2	410139,92	2170274,46
3	410162,54	2170277,24
4	410168,28	2170303,71
5	410160,46	2170305,40
6	410163,00	2170317,13
7	410144,83	2170321,08
1	410135,92	2170280,01
Перечень координат характерных точек границ земельного участка № 41		
1	411037,16	2171032,70
2	411040,86	2171040,87
3	411019,30	2171050,64
4	411006,92	2171023,31
5	411028,48	2171013,55
6	411032,20	2171021,75
7	411047,00	2171014,86
8	411052,02	2171025,94
1	411037,16	2171032,70
Перечень координат характерных точек границ земельного участка № 42		
1	410661,00	2172131,08
2	410667,46	2172107,67
3	410638,26	2172100,20
4	410626,69	2172109,74
5	410625,28	2172121,85
1	410661,00	2172131,08
Перечень координат характерных точек границ земельного участка № 43		
1	410212,97	2170517,50
2	410223,70	2170517,95
3	410240,28	2170533,56
4	410216,11	2170559,23
5	410202,27	2170555,34
6	410190,61	2170550,55
7	410192,09	2170524,30

1	410212,97	2170517,50
Перечень координат характерных точек границ земельного участка № 44		
1	410295,95	2170585,96
2	410240,28	2170533,56
3	410216,11	2170559,23
4	410221,99	2170573,91
5	410232,04	2170581,95
6	410251,73	2170572,98
7	410263,35	2170579,64
8	410273,10	2170621,86
9	410286,32	2170623,49
10	410284,59	2170599,96
1	410295,95	2170585,96
Перечень координат характерных точек границ земельного участка № 45		
1	410284,59	2170599,96
2	410295,95	2170585,97
3	410320,61	2170609,18
4	410303,91	2170608,36
1	410284,59	2170599,96
Перечень координат характерных точек границ земельного участка № 46		
1	410416,76	2170822,37
2	410402,60	2170826,54
3	410390,87	2170907,02
4	410397,57	2170908,00
5	410402,68	2170922,76
6	410454,18	2170904,98
1	410416,76	2170822,37
Перечень координат характерных точек границ земельного участка № 47		
1	410397,57	2170908,00
2	410402,68	2170922,77
3	410387,83	2170927,90
4	410390,87	2170907,02
1	410397,57	2170908,00
Перечень координат характерных точек границ земельного участка № 48		
1	410330,90	2170905,95
2	410329,21	2170917,50
3	410319,33	2170916,01
4	410321,47	2170901,60
5	410328,42	2170902,62
1	410330,90	2170905,95
Перечень координат характерных точек границ земельного участка № 49		
1	410615,70	2172304,35
2	410624,80	2172317,82
3	410607,34	2172329,61
4	410599,39	2172315,36
1	410615,70	2172304,35
Перечень координат характерных точек границ земельного участка № 50		
1	410321,47	2170901,60
2	410297,23	2170898,03
3	410286,95	2170906,56

4	410283,60	2170931,23
5	410316,37	2170935,63
6	410319,33	2170916,01
1	410321,47	2170901,60
Перечень координат характерных точек границ земельного участка № 51		
1	410324,17	2170940,53
2	410327,28	2170948,68
3	410302,25	2170957,35
4	410299,38	2170933,35
5	410316,37	2170935,63
6	410317,80	2170939,75
1	410324,17	2170940,53
Перечень координат характерных точек границ земельного участка № 52		
1	410318,51	2171204,30
2	410339,58	2171177,29
3	410361,61	2171226,08
4	410322,76	2171267,13
5	410302,87	2171285,65
6	410286,38	2171274,81
7	410276,28	2171254,42
8	410304,15	2171224,97
1	410318,51	2171204,30
Перечень координат характерных точек границ земельного участка № 53		
1	410381,71	2171270,57
2	410372,13	2171274,59
3	410343,37	2171273,36
4	410322,76	2171267,13
5	410361,61	2171226,08
1	410381,71	2171270,57
Перечень координат характерных точек границ земельного участка № 54		
1	410729,37	2171552,93
2	410738,10	2171554,47
3	410745,15	2171570,04
4	410732,36	2171575,68
1	410729,37	2171552,93
Перечень координат характерных точек границ земельного участка № 55		
1	410745,15	2171570,04
2	410751,22	2171583,45
3	410734,43	2171591,48
4	410732,36	2171575,68
1	410745,15	2171570,04
Перечень координат характерных точек границ земельного участка № 56		
1	410734,43	2171591,48
2	410751,22	2171583,45
3	410767,21	2171618,76
4	410742,53	2171629,82
5	410738,18	2171620,07
1	410734,43	2171591,48
Перечень координат характерных точек границ земельного участка № 57		
1	410738,80	2171645,62

2	410716,34	2171656,58
3	410700,96	2171638,22
4	410738,18	2171620,07
5	410742,53	2171629,82
6	410767,21	2171618,76
7	410790,14	2171669,37
8	410775,83	2171666,32
9	410752,86	2171676,73
1	410738,80	2171645,62
Перечень координат характерных точек границ земельного участка № 58		
1	410775,83	2171666,32
2	410790,14	2171669,37
3	410784,24	2171691,36
4	410767,70	2171698,86
5	410762,27	2171697,40
6	410752,86	2171676,73
1	410775,83	2171666,32
Перечень координат характерных точек границ земельного участка № 59		
1	410505,58	2171458,86
2	410470,94	2171473,81
3	410458,88	2171445,86
4	410493,52	2171430,91
1	410505,58	2171458,86
Перечень координат характерных точек границ земельного участка № 60		
1	410643,48	2171755,67
2	410671,73	2171763,18
3	410656,47	2171820,09
4	410615,76	2171809,16
5	410630,43	2171754,53
1	410643,48	2171755,67
Перечень координат характерных точек границ земельного участка № 61		
1	410626,44	2171769,40
2	410615,76	2171809,16
3	410593,56	2171803,17
4	410604,23	2171763,44
1	410626,44	2171769,40
Перечень координат характерных точек границ земельного участка № 62		
1	410604,23	2171763,44
2	410594,85	2171798,38
3	410571,22	2171792,02
4	410566,55	2171773,69
5	410595,19	2171751,45
1	410604,23	2171763,44
Перечень координат характерных точек границ земельного участка № 63		
1	410626,79	2171942,03
2	410642,66	2171965,56
3	410626,98	2171977,56
4	410614,00	2171976,66
5	410604,72	2171961,60
6	410608,39	2171948,69

7	410620,15	2171949,10
1	410626,79	2171942,03
Перечень координат характерных точек границ земельного участка № 64		
1	410646,76	2171978,91
2	410642,66	2171965,56
3	410626,98	2171977,56
4	410639,12	2172003,94
5	410646,23	2172004,24
1	410646,76	2171978,91
Перечень координат характерных точек границ земельного участка № 65		
Контур 1		
1	410339,37	2170972,68
2	410342,75	2170980,51
3	410251,80	2171011,96
4	410242,14	2170994,04
5	410335,58	2170961,74
6	410338,39	2170969,85
7	410335,55	2170970,82
8	410336,53	2170973,66
1	410339,37	2170972,68
Контур 2		
1	410597,84	2170892,35
2	410521,98	2170918,57
3	410512,47	2170921,87
4	410436,48	2170948,12
5	410426,99	2170951,40
6	410356,62	2170975,72
7	410349,48	2170957,02
8	410501,79	2170904,41
9	410511,29	2170901,13
10	410587,21	2170874,87
11	410596,71	2170871,59
12	410672,64	2170845,32
13	410682,13	2170842,03
14	410758,06	2170815,73
15	410767,54	2170812,44
16	410852,91	2170782,81
17	410928,81	2170756,52
18	410938,29	2170753,25
19	411024,91	2170723,47
20	411033,22	2170741,76
21	410948,97	2170770,74
22	410939,45	2170774,01
23	410863,52	2170800,31
24	410854,03	2170803,60
25	410778,13	2170829,94
26	410768,64	2170833,23
27	410692,74	2170859,53
28	410683,29	2170862,79
29	410607,34	2170889,07

1	410597,84	2170892,35
	Контур 3	
1	411193,97	2171047,24
2	411187,82	2171047,04
3	411034,39	2170707,88
4	410932,56	2170483,20
5	410937,42	2170478,82
6	410953,42	2170481,37
7	411174,09	2170968,71
8	411202,09	2171030,11
1	411193,97	2171047,24
	Контур 4	
1	410944,39	2170425,25
2	410964,20	2170468,91
3	410905,01	2170459,47
4	410885,21	2170415,81
5	410915,16	2170420,59
6	410911,78	2170422,44
7	410914,83	2170428,52
8	410920,75	2170425,38
9	410918,82	2170421,17
1	410944,39	2170425,25
	Контур 5	
1	411212,93	2171054,03
2	411231,27	2171094,59
3	411220,09	2171118,19
4	411198,43	2171070,50
5	411207,47	2171051,44
1	411212,93	2171054,03
	Внутренний контур 1	
1	410531,37	2170903,18
2	410528,53	2170904,16
3	410529,51	2170906,99
4	410532,35	2170906,02
1	410531,37	2170903,18
	Внутренний контур 2	
1	410731,82	2170833,84
2	410728,98	2170834,81
3	410729,96	2170837,65
4	410732,80	2170836,68
1	410731,82	2170833,84
	Внутренний контур 3	
1	410919,85	2170768,59
2	410917,01	2170769,56
3	410917,99	2170772,40
4	410920,83	2170771,43
1	410919,85	2170768,59
	Внутренний контур 4	
1	411025,72	2170656,77
2	411019,67	2170659,82



3	411022,48	2170666,11
4	411028,55	2170663,10
1	411025,72	2170656,77
Внутренний контур 5		
1	411055,60	2170719,32
2	411047,51	2170722,05
3	411050,09	2170729,54
4	411058,22	2170726,83
1	411055,60	2170719,32
Внутренний контур 6		
1	411133,08	2170893,75
2	411126,92	2170896,95
3	411129,95	2170903,12
4	411136,02	2170900,01
1	411133,08	2170893,75
Перечень координат характерных точек границ земельного участка № 66		
1	410944,39	2170425,25
2	410964,20	2170468,91
3	410934,60	2170464,19
4	410917,72	2170426,98
5	410920,75	2170425,38
6	410918,80	2170421,16
1	410944,39	2170425,25
Перечень координат характерных точек границ земельного участка № 67		
1	410885,21	2170415,81
2	410915,16	2170420,58
3	410911,78	2170422,44
4	410914,83	2170428,52
5	410917,72	2170426,98
6	410934,60	2170464,19
7	410905,01	2170459,47
1	410885,21	2170415,81
Перечень координат характерных точек границ земельного участка № 76		
1	411358,16	2170620,46
2	411398,01	2170651,67
3	411423,25	2170619,45
4	411369,09	2170606,52
1	411358,16	2170620,46
Перечень координат характерных точек границ земельного участка № 77		
1	411398,01	2170651,67
2	411379,51	2170675,28
3	411330,91	2170637,22
4	411336,17	2170615,21
5	411358,16	2170620,46
1	411398,01	2170651,67
Перечень координат характерных точек границ земельного участка № 78		
1	411328,86	2170668,09
2	411312,69	2170655,43
3	411330,91	2170637,22
4	411379,51	2170675,28

5	411361,01	2170698,90
6	411329,52	2170674,23
1	411328,86	2170668,09
Перечень координат характерных точек границ земельного участка № 306		
1	410361,43	2170793,15
2	410406,50	2170799,71
3	410416,76	2170822,37
4	410402,59	2170826,54
5	410357,52	2170819,98
1	410361,43	2170793,15
Перечень координат характерных точек границ земельного участка № 336		
1	411283,72	2170676,42
2	411311,02	2170697,85
3	411289,83	2170724,90
4	411262,51	2170703,50
1	411283,72	2170676,42
Перечень координат характерных точек границ земельного участка № 727		
1	410126,44	2170324,90
2	410144,83	2170321,08
3	410163,00	2170317,13
4	410170,82	2170315,44
5	410179,53	2170355,61
6	410128,88	2170358,91
7	410127,00	2170330,00
1	410126,44	2170324,90
Перечень координат характерных точек границ земельного участка № 728		
1	410179,53	2170355,61
2	410185,89	2170384,93
3	410131,34	2170396,76
4	410128,88	2170358,91
1	410179,53	2170355,61
Перечень координат характерных точек границ земельного участка № 729		
1	410185,89	2170384,93
2	410192,25	2170414,26
3	410133,31	2170427,03
4	410131,34	2170396,76
1	410185,89	2170384,93
Перечень координат характерных точек границ земельного участка № 730		
1	410192,25	2170414,26
2	410198,61	2170443,58
3	410135,28	2170457,30
4	410133,31	2170427,03
1	410192,25	2170414,26
Перечень координат характерных точек границ земельного участка № 731		
1	410165,94	2170481,41
2	410137,26	2170487,71
3	410135,28	2170457,30
4	410198,61	2170443,58
5	410204,97	2170472,92
1	410165,94	2170481,41

	Перечень координат характерных точек границ земельного участка № 733	
1	410174,61	2170521,45
2	410139,08	2170515,67
3	410137,26	2170487,71
4	410165,94	2170481,41
1	410174,61	2170521,45
	Перечень координат характерных точек границ земельного участка № 742	
1	410708,61	2171972,89
2	410716,39	2171943,93
3	410677,76	2171933,53
4	410667,54	2171971,57
5	410703,48	2171976,32
1	410708,61	2171972,89
	Перечень координат характерных точек границ земельного участка № 743	
1	410704,09	2171989,73
2	410700,14	2171985,96
3	410662,20	2171980,95
4	410664,47	2172005,40
5	410691,70	2172035,85
1	410704,09	2171989,73
	Перечень координат характерных точек границ земельного участка № 744	
1	410661,30	2172081,19
2	410638,26	2172100,20
3	410667,46	2172107,67
4	410683,02	2172049,71
5	410657,64	2172050,94
6	410654,33	2172060,89
1	410661,30	2172081,19
	Перечень координат характерных точек границ земельного участка № 745	
1	410648,85	2172175,92
2	410661,00	2172131,08
3	410625,28	2172121,85
4	410622,17	2172148,45
5	410630,06	2172170,83
1	410648,85	2172175,92
	Перечень координат характерных точек границ земельного участка № 746	
1	410648,85	2172175,92
2	410630,06	2172170,83
3	410620,17	2172184,55
4	410592,12	2172178,95
5	410585,90	2172195,41
6	410598,88	2172211,01
7	410634,38	2172200,18
8	410637,02	2172222,60
9	410638,71	2172222,64
10	410638,98	2172212,40
1	410648,85	2172175,92
	Перечень координат характерных точек границ земельного участка № 747	
1	410637,02	2172222,61
2	410604,94	2172246,96

3	410626,86	2172296,56
4	410636,94	2172289,36
5	410638,71	2172222,64
1	410637,02	2172222,61
Перечень координат характерных точек границ земельного участка № 748		
1	410607,34	2172329,61
2	410611,13	2172336,42
3	410605,12	2172357,26
4	410640,05	2172348,53
5	410631,27	2172313,45
1	410607,34	2172329,61
Перечень координат характерных точек границ земельного участка № 749		
1	410522,32	2172245,55
2	410529,38	2172263,22
3	410572,93	2172267,88
4	410599,39	2172315,36
5	410620,29	2172301,25
6	410626,86	2172296,56
7	410604,94	2172246,96
8	410540,80	2172235,45
1	410522,32	2172245,55
Перечень координат характерных точек границ земельного участка № 750		
1	410740,02	2171701,77
2	410724,46	2171759,72
3	410685,83	2171749,34
4	410691,19	2171729,40
5	410726,99	2171712,54
1	410740,02	2171701,77
Перечень координат характерных точек границ земельного участка № 751		
1	410724,46	2171759,72
2	410716,68	2171788,69
3	410678,04	2171778,31
4	410685,83	2171749,34
1	410724,46	2171759,72
Перечень координат характерных точек границ земельного участка № 752		
1	410716,68	2171788,69
2	410708,89	2171817,66
3	410670,26	2171807,29
4	410678,04	2171778,31
1	410716,68	2171788,69
Перечень координат характерных точек границ земельного участка № 753		
1	410708,89	2171817,66
2	410701,11	2171846,63
3	410662,48	2171836,26
4	410670,26	2171807,29
1	410708,89	2171817,66
Перечень координат характерных точек границ земельного участка № 754		
1	410701,11	2171846,63
2	410693,33	2171875,61
3	410654,70	2171865,23

4	410662,48	2171836,26
1	410701,11	2171846,63
Перечень координат характерных точек границ земельного участка № 755		
1	410693,33	2171875,61
2	410685,55	2171904,58
3	410646,92	2171894,21
4	410654,70	2171865,23
1	410693,33	2171875,61
Перечень координат характерных точек границ земельного участка № 756		
1	410685,55	2171904,58
2	410677,76	2171933,55
3	410639,13	2171923,18
4	410646,92	2171894,21
1	410685,55	2171904,58
Перечень координат характерных точек границ земельного участка № 757		
1	410677,76	2171933,55
2	410667,54	2171971,57
3	410657,93	2171970,30
4	410636,85	2171939,08
5	410637,02	2171931,04
6	410639,13	2171923,18
1	410677,76	2171933,55
Перечень координат характерных точек границ земельного участка № 758		
1	410650,98	2171828,97
2	410620,67	2171820,83
3	410612,61	2171850,85
4	410617,66	2171860,65
5	410643,70	2171867,64
6	410653,10	2171832,65
1	410650,98	2171828,97
Перечень координат характерных точек границ земельного участка № 759		
1	410643,70	2171867,64
2	410634,78	2171900,82
3	410586,38	2171887,82
4	410589,47	2171876,80
5	410611,28	2171870,06
6	410617,66	2171860,65
1	410643,70	2171867,64
Перечень координат характерных точек границ земельного участка № 760		
1	410626,94	2171934,85
2	410619,28	2171931,24
3	410606,60	2171930,51
4	410593,73	2171924,45
5	410584,45	2171894,69
6	410586,38	2171887,82
7	410634,78	2171900,82
8	410627,05	2171929,62
1	410626,94	2171934,85
Перечень координат характерных точек границ земельного участка № 761		
1	410620,67	2171820,83

2	410612,61	2171850,85
3	410584,57	2171844,47
4	410575,46	2171808,69
1	410620,67	2171820,83
Перечень координат характерных точек границ земельного участка № 762		
1	410271,73	2171026,80
2	410274,41	2171020,01
3	410310,21	2171007,64
4	410322,68	2171036,21
5	410286,11	2171052,14
1	410271,73	2171026,80
Перечень координат характерных точек границ земельного участка № 763		
1	410286,11	2171052,14
2	410322,68	2171036,21
3	410334,52	2171063,35
4	410300,76	2171077,92
1	410286,11	2171052,14
Перечень координат характерных точек границ земельного участка № 764		
1	410334,52	2171063,35
2	410346,50	2171090,80
3	410315,78	2171104,38
4	410300,76	2171077,92
1	410334,52	2171063,35
Перечень координат характерных точек границ земельного участка № 765		
1	410346,50	2171090,80
2	410358,39	2171118,04
3	410329,46	2171130,59
4	410324,78	2171120,23
5	410315,78	2171104,38
1	410346,50	2171090,80
Перечень координат характерных точек границ земельного участка № 766		
1	410329,46	2171130,59
2	410358,39	2171118,04
3	410370,35	2171145,46
4	410341,76	2171157,80
1	410329,46	2171130,59
Перечень координат характерных точек границ земельного участка № 767		
1	410341,76	2171157,80
2	410370,35	2171145,46
3	410384,40	2171178,00
4	410356,39	2171190,20
1	410341,76	2171157,80
Перечень координат характерных точек границ земельного участка № 768		
1	410356,39	2171190,20
2	410384,40	2171178,00
3	410398,44	2171210,54
4	410370,94	2171222,40
1	410356,39	2171190,20
Перечень координат характерных точек границ земельного участка № 769		
1	410370,94	2171222,40

2	410398,44	2171210,54
3	410410,32	2171238,09
4	410383,30	2171249,75
1	410370,94	2171222,40
Перечень координат характерных точек границ земельного участка № 770		
1	410383,30	2171249,75
2	410410,32	2171238,09
3	410422,21	2171265,63
4	410395,65	2171277,09
1	410383,30	2171249,75
Перечень координат характерных точек границ земельного участка № 771		
1	410407,46	2171303,31
2	410395,65	2171277,09
3	410422,21	2171265,63
4	410434,09	2171293,18
5	410407,89	2171304,48
1	410407,46	2171303,31
Перечень координат характерных точек границ земельного участка № 772		
1	410407,89	2171304,48
2	410434,09	2171293,18
3	410445,98	2171320,73
4	410418,21	2171332,71
1	410407,89	2171304,48
Перечень координат характерных точек границ земельного участка № 773		
1	410418,21	2171332,71
2	410445,98	2171320,73
3	410457,86	2171348,27
4	410427,15	2171361,52
5	410425,95	2171353,89
1	410418,21	2171332,71
Перечень координат характерных точек границ земельного участка № 774		
1	410427,15	2171361,52
2	410457,86	2171348,27
3	410469,75	2171375,82
4	410431,96	2171392,13
1	410427,15	2171361,52
Перечень координат характерных точек границ земельного участка № 775		
1	410431,96	2171392,13
2	410469,75	2171375,82
3	410481,63	2171403,36
4	410434,49	2171423,70
5	410434,41	2171407,71
1	410431,96	2171392,13
Перечень координат характерных точек границ земельного участка № 776		
1	410434,49	2171423,70
2	410481,63	2171403,36
3	410493,52	2171430,91
4	410434,54	2171456,36
1	410434,49	2171423,70
Перечень координат характерных точек границ земельного участка № 777		

1	410434,53	2171482,97
2	410442,41	2171486,11
3	410470,93	2171473,80
4	410458,88	2171445,86
5	410434,54	2171456,36
6	410434,54	2171482,98
1	410434,53	2171482,97
Перечень координат характерных точек границ земельного участка № 778		
1	410484,80	2171478,71
2	410499,56	2171512,95
3	410429,93	2171502,38
1	410484,80	2171478,71
Перечень координат характерных точек границ земельного участка № 779		
1	410509,54	2171468,04
2	410531,07	2171517,93
3	410499,56	2171512,95
4	410484,79	2171478,72
1	410509,54	2171468,04
Перечень координат характерных точек границ земельного участка № 780		
1	410354,22	2170746,33
2	410326,94	2170748,41
3	410328,23	2170760,17
4	410332,59	2170788,42
5	410347,75	2170790,63
1	410354,22	2170746,33
Перечень координат характерных точек границ земельного участка № 781		
1	410347,75	2170790,63
2	410332,59	2170788,42
3	410316,02	2170825,15
4	410342,15	2170828,97
1	410347,75	2170790,63
Перечень координат характерных точек границ земельного участка № 782		
1	410279,34	2170855,59
2	410337,03	2170864,01
3	410342,15	2170828,97
4	410316,02	2170825,15
1	410279,34	2170855,59
Перечень координат характерных точек границ земельного участка № 783		
1	410328,82	2170896,09
2	410295,16	2170890,65
3	410279,34	2170855,59
4	410337,03	2170864,01
5	410332,77	2170893,15
1	410328,82	2170896,09
Перечень координат характерных точек границ земельного участка № 784		
1	410279,34	2170855,59
2	410295,16	2170890,65
3	410278,11	2170904,79
4	410254,43	2170876,25
1	410279,34	2170855,59



	Перечень координат характерных точек границ земельного участка № 785	
1	410254,43	2170876,25
2	410278,12	2170904,79
3	410269,01	2170912,35
4	410268,27	2170917,77
5	410231,16	2170903,87
6	410235,67	2170891,82
1	410254,43	2170876,25
	Перечень координат характерных точек границ земельного участка № 786	
1	410268,27	2170917,77
2	410231,16	2170903,87
3	410223,58	2170924,11
4	410227,03	2170941,18
5	410270,72	2170929,50
6	410267,82	2170921,10
1	410268,27	2170917,77
	Перечень координат характерных точек границ земельного участка № 787	
1	410227,03	2170941,19
2	410234,97	2170980,49
3	410258,82	2170972,31
4	410248,88	2170935,34
1	410227,03	2170941,19
	Перечень координат характерных точек границ земельного участка № 788	
1	410248,88	2170935,34
2	410270,72	2170929,50
3	410282,67	2170964,13
4	410258,82	2170972,31
1	410248,88	2170935,34
	Перечень координат характерных точек границ земельного участка № 789	
1	410270,72	2170929,50
2	410299,38	2170933,35
3	410302,25	2170957,35
4	410282,67	2170964,13
1	410270,72	2170929,50
	Перечень координат характерных точек границ земельного участка № 790	
1	410160,29	2170266,89
2	410154,25	2170225,84
3	410115,00	2170221,00
4	410119,50	2170261,87
1	410160,29	2170266,89
	Перечень координат характерных точек границ земельного участка № 791	
1	410329,82	2171155,67
2	410339,58	2171177,29
3	410318,51	2171204,30
4	410308,79	2171194,42
5	410297,55	2171178,60
1	410329,82	2171155,67
	Перечень координат характерных точек границ земельного участка № 792	
1	410737,62	2171690,77
2	410762,27	2171697,40

3	410752,86	2171676,73
4	410738,81	2171645,62
5	410716,34	2171656,58
6	410727,23	2171669,59
7	410721,56	2171704,04
1	410737,62	2171690,77
Перечень координат характерных точек границ земельного участка № 793		
1	411113,78	2170580,98
2	411150,21	2170564,48
3	411153,27	2170554,99
4	411137,65	2170551,26
5	411123,05	2170548,93
6	411097,43	2170544,85
1	411113,78	2170580,98
Перечень координат характерных точек границ земельного участка № 794		
1	411150,21	2170564,48
2	411153,27	2170554,99
3	411184,87	2170562,54
4	411162,59	2170591,81
5	411126,15	2170608,31
6	411113,78	2170580,98
1	411150,21	2170564,48
Перечень координат характерных точек границ земельного участка № 795		
1	411126,15	2170608,31
2	411162,59	2170591,81
3	411174,97	2170619,13
4	411138,53	2170635,64
1	411126,15	2170608,31
Перечень координат характерных точек границ земельного участка № 796		
1	411138,53	2170635,64
2	411174,97	2170619,13
3	411187,35	2170646,46
4	411150,91	2170662,97
1	411138,53	2170635,64
Перечень координат характерных точек границ земельного участка № 797		
1	411150,91	2170662,97
2	411187,35	2170646,46
3	411199,72	2170673,79
4	411163,29	2170690,29
1	411150,91	2170662,97
Перечень координат характерных точек границ земельного участка № 798		
1	411163,29	2170690,29
2	411199,72	2170673,79
3	411212,10	2170701,12
4	411175,67	2170717,62
1	411163,29	2170690,29
Перечень координат характерных точек границ земельного участка № 799		
1	411175,67	2170717,62
2	411212,10	2170701,12
3	411224,48	2170728,44

4	411193,51	2170742,47
5	411185,57	2170739,48
1	411175,67	2170717,62
Перечень координат характерных точек границ земельного участка № 800		
1	411212,10	2170701,12
2	411242,11	2170687,52
3	411254,63	2170697,33
4	411233,44	2170724,38
5	411224,48	2170728,44
1	411212,10	2170701,12
Перечень координат характерных точек границ земельного участка № 801		
1	411219,58	2170814,57
2	411247,41	2170779,06
3	411241,91	2170766,92
4	411205,59	2170783,69
1	411219,58	2170814,57
Перечень координат характерных точек границ земельного участка № 802		
1	411239,80	2170732,48
2	411228,61	2170737,55
3	411247,41	2170779,06
4	411274,02	2170745,08
1	411239,80	2170732,48
Перечень координат характерных точек границ земельного участка № 803		
1	411262,51	2170703,50
2	411289,83	2170724,90
3	411274,02	2170745,08
4	411239,80	2170732,48
1	411262,51	2170703,50
Перечень координат характерных точек границ земельного участка № 804		
1	410121,30	2170278,21
2	410135,92	2170280,01
3	410144,83	2170321,08
4	410126,44	2170324,90
1	410121,30	2170278,21
Перечень координат характерных точек границ земельного участка № 805		
1	410631,09	2171692,60
2	410655,93	2171705,96
3	410645,23	2171745,78
4	410617,46	2171743,35
1	410631,09	2171692,60
Перечень координат характерных точек границ земельного участка № 806		
1	410631,09	2171692,60
2	410617,46	2171743,35
3	410595,67	2171741,45
4	410597,92	2171694,88
1	410631,09	2171692,60
Перечень координат характерных точек границ земельного участка № 807		
1	410308,82	2171194,40
2	410279,97	2171211,94
3	410264,95	2171204,74

4	410253,81	2171175,09
5	410275,15	2171147,06
1	410308,82	2171194,40
Перечень координат характерных точек границ земельного участка № 808		
1	410315,86	2171124,77
2	410325,62	2171146,39
3	410291,76	2171170,45
4	410275,15	2171147,06
1	410315,86	2171124,77
Перечень координат характерных точек границ земельного участка № 809		
1	410836,08	2171179,34
2	410872,51	2171162,84
3	410860,13	2171135,51
4	410823,70	2171152,01
1	410836,08	2171179,34
Перечень координат характерных точек границ земельного участка № 810		
1	410836,08	2171179,34
2	410872,51	2171162,84
3	410884,89	2171190,17
4	410848,45	2171206,67
1	410836,08	2171179,34

**Сведения о границах территории, в отношении которой утвержден проект межевания территории**

**Перечень координат характерных точек границ территории, в отношении которой утвержден проект межевания**

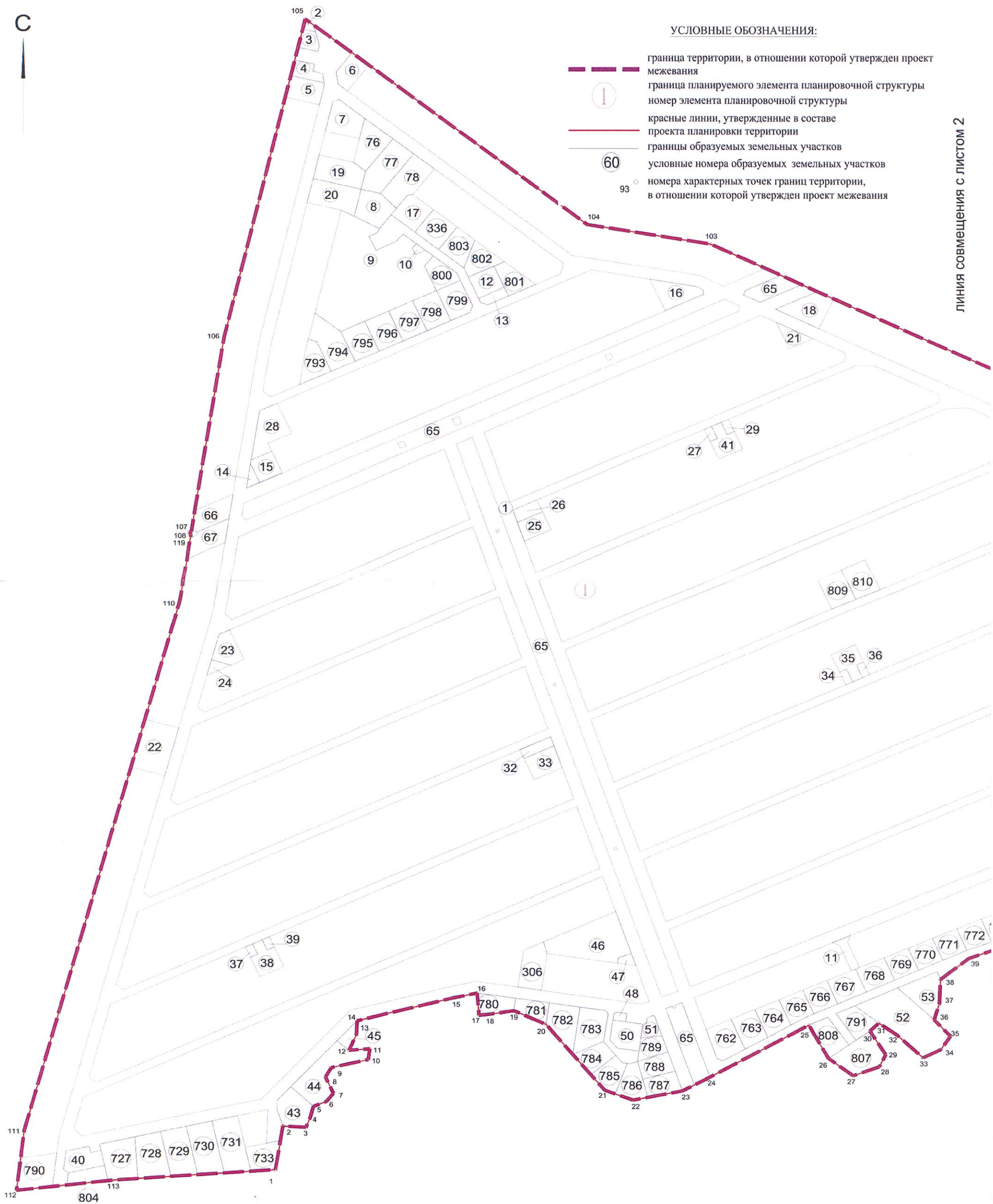
№ точки	X	Y
1	410139,08	2170515,67
2	410192,09	2170524,30
3	410190,61	2170550,55
4	410202,27	2170555,34
5	410216,11	2170559,23
6	410221,99	2170573,91
7	410232,04	2170581,95
8	410251,73	2170572,98
9	410263,35	2170579,64
10	410273,10	2170621,86
11	410286,32	2170623,49
12	410284,59	2170599,96
13	410303,91	2170608,36
14	410320,61	2170609,18
15	410348,30	2170719,29
16	410354,22	2170746,33
17	410326,94	2170748,41
18	410328,23	2170760,17
19	410332,59	2170788,42
20	410316,02	2170825,15

21	410235,67	2170891,82
22	410223,58	2170924,11
23	410234,97	2170980,49
24	410249,31	2171007,58
25	410315,86	2171124,77
26	410275,15	2171147,06
27	410253,81	2171175,09
28	410264,95	2171204,74
29	410279,97	2171211,94
30	410308,82	2171194,40
31	410318,51	2171204,30
32	410304,15	2171224,97
33	410276,28	2171254,42
34	410286,38	2171274,81
35	410302,87	2171285,65
36	410322,76	2171267,13
37	410343,37	2171273,36
38	410372,13	2171274,59
39	410398,07	2171306,74
40	410416,22	2171356,41
41	410424,41	2171408,52
42	410424,92	2171501,62
43	410523,05	2171516,52
44	410531,07	2171517,93
45	410578,22	2171526,26
46	410729,37	2171552,93
47	410738,18	2171620,07
48	410700,96	2171638,22
49	410727,23	2171669,59
50	410721,56	2171704,04
51	410684,66	2171721,42
52	410631,09	2171692,60
53	410597,92	2171694,88
54	410595,19	2171751,45
55	410566,55	2171773,69
56	410584,57	2171844,47
57	410612,61	2171850,85
58	410617,66	2171860,65
59	410611,28	2171870,06
60	410589,47	2171876,80
61	410584,45	2171894,69
62	410593,73	2171924,45
63	410606,60	2171930,51
64	410619,28	2171931,24
65	410626,94	2171934,85
66	410626,79	2171942,04
67	410620,15	2171949,10
68	410608,39	2171948,69
69	410604,72	2171961,60
70	410614,00	2171976,66

71	410626,98	2171977,56
72	410639,12	2172003,94
73	410646,23	2172004,24
74	410646,76	2171978,91
75	410662,20	2171980,95
76	410664,47	2172005,40
77	410691,70	2172035,85
78	410684,60	2172049,63
79	410657,64	2172050,94
80	410654,33	2172060,89
81	410661,30	2172081,19
82	410626,69	2172109,74
83	410622,17	2172148,45
84	410630,06	2172170,83
85	410620,17	2172184,55
86	410592,12	2172178,95
87	410585,90	2172195,41
88	410598,88	2172211,01
89	410634,40	2172200,17
90	410637,02	2172222,60
91	410604,94	2172246,96
92	410540,80	2172235,45
93	410522,32	2172245,55
94	410529,38	2172263,22
95	410572,93	2172267,88
96	410611,13	2172336,42
97	410605,12	2172357,26
98	410784,22	2172312,46
99	410783,28	2172297,03
100	410790,20	2172228,12
101	410806,06	2172148,74
102	410905,31	2171782,17
103	411269,62	2171013,70
104	411292,85	2170873,47
105	411544,82	2170551,84
106	411156,00	2170459,00
107	410918,81	2170421,17
108	410917,87	2170419,11
109	410915,17	2170420,59
110	410830,00	2170407,00
111	410188,00	2170230,00
112	410115,00	2170221,00
113	410127,00	2170330,00
1	410139,08	2170515,67

# Чертеж межевания территории

Приложение № 6  
к приказу Комитета  
градостроительной политики  
Ленинградской области  
от 04.07.2022 № 92









### УСЛОВНЫЕ ОБОЗНАЧЕНИЯ:

- граница территории, в отношении которой утвержден проект межевания
- граница планируемого элемента планировочной структуры
- ① номер элемента планировочной структуры
- красные линии, утвержденные в составе проекта планировки территории
- границы образуемых земельных участков
- ⑥0 условные номера образуемых земельных участков
- 93 номера характерных точек границ территории, в отношении которой утвержден проект межевания

ЛИНИЯ СОВМЕЩЕНИЯ С ЛИСТОМ 2

ЛИНИЯ СОВМЕЩЕНИЯ С ЛИСТОМ 1

УСЛОВНЫЕ ОБОЗНАЧЕНИЯ:

-  граница территории, в отношении которой утвержден проект межевания
-  граница планируемого элемента планировочной структуры
-  красные линии, утвержденные в составе проекта планировки территории
-  границы образуемых земельных участков
-  условные номера образуемых земельных участков
-  номера характерных точек границ территории, в отношении которой утвержден проект межевания





Приложение  
к чертежу планировки территории,  
отображающему красные линии,  
границы элементов планировочной структуры

**Перечень координат характерных точек красных линий**

№ точки	X	Y
1	410139,08	2170515,67
2	410192,09	2170524,30
3	410190,61	2170550,55
4	410202,27	2170555,34
5	410216,11	2170559,23
6	410221,99	2170573,91
7	410232,04	2170581,95
8	410251,73	2170572,98
9	410263,35	2170579,64
10	410273,10	2170621,86
11	410286,32	2170623,49
12	410284,59	2170599,96
13	410303,91	2170608,36
14	410320,61	2170609,18
15	410348,30	2170719,29
16	410354,22	2170746,33
17	410326,94	2170748,41
18	410328,23	2170760,17
19	410332,59	2170788,42
20	410316,02	2170825,15
21	410235,67	2170891,82
22	410223,58	2170924,11
23	410234,97	2170980,49
24	410249,31	2171007,58
25	410315,86	2171124,77
26	410275,15	2171147,06
27	410253,81	2171175,09
28	410264,95	2171204,74
29	410279,97	2171211,94
30	410308,82	2171194,40
31	410318,51	2171204,30
32	410304,15	2171224,97
33	410276,28	2171254,42
34	410286,38	2171274,81
35	410302,87	2171285,65
36	410322,76	2171267,13
37	410343,37	2171273,36
38	410372,13	2171274,59
39	410398,07	2171306,74
40	410416,22	2171356,41

41	410424,41	2171408,52
42	410424,92	2171501,62
43	410523,05	2171516,52
44	410531,07	2171517,93
45	410578,22	2171526,26
46	410729,37	2171552,93
47	410738,18	2171620,07
48	410700,96	2171638,22
49	410727,23	2171669,59
50	410721,56	2171704,04
51	410684,66	2171721,42
52	410631,09	2171692,60
53	410597,92	2171694,88
54	410595,19	2171751,45
55	410566,55	2171773,69
56	410584,57	2171844,47
57	410612,61	2171850,85
58	410617,66	2171860,65
59	410611,28	2171870,06
60	410589,47	2171876,80
61	410584,45	2171894,69
62	410593,73	2171924,45
63	410606,60	2171930,51
64	410619,28	2171931,24
65	410626,94	2171934,85
66	410626,79	2171942,04
67	410620,15	2171949,10
68	410608,39	2171948,69
69	410604,72	2171961,60
70	410614,00	2171976,66
71	410626,98	2171977,56
72	410639,12	2172003,94
73	410646,23	2172004,24
74	410646,76	2171978,91
75	410662,20	2171980,95
76	410664,47	2172005,40
77	410691,70	2172035,85
78	410684,60	2172049,63
79	410657,64	2172050,94
80	410654,33	2172060,89
81	410661,30	2172081,19
82	410626,69	2172109,74
83	410622,17	2172148,45
84	410630,06	2172170,83
85	410620,17	2172184,55
86	410592,12	2172178,95
87	410585,90	2172195,41
88	410598,88	2172211,01
89	410634,40	2172200,17
90	410637,02	2172222,60

91	410604,94	2172246,96
92	410540,80	2172235,45
93	410522,32	2172245,55
94	410529,38	2172263,22
95	410572,93	2172267,88
96	410611,13	2172336,42
97	410605,12	2172357,26
98	410784,22	2172312,46
99	410783,28	2172297,03
100	410790,20	2172228,12
101	410806,06	2172148,74
102	410905,31	2171782,17
103	411269,62	2171013,70
104	411292,85	2170873,47
105	411544,82	2170551,84
106	411156,00	2170459,00
107	410918,81	2170421,17
108	410917,87	2170419,11
109	410915,17	2170420,59
110	410830,00	2170407,00
111	410188,00	2170230,00
112	410115,00	2170221,00
113	410127,00	2170330,00
1	410139,08	2170515,67