



КОМИТЕТ ГРАДОСТРОИТЕЛЬНОЙ ПОЛИТИКИ
ЛЕНИНГРАДСКОЙ ОБЛАСТИ

ПРИКАЗ

от 24 июня 2022 года № 87

**О внесении изменений в Правила землепользования и застройки
Ганьковского сельского поселения
Тихвинского муниципального района Ленинградской области
применительно к территориям населенных пунктов**

В соответствии со статьями 32 и 33 Градостроительного кодекса Российской Федерации, пунктом 1 части 2 статьи 1 областного закона от 7 июля 2014 года № 45-оз «О перераспределении полномочий в области градостроительной деятельности между органами государственной власти Ленинградской области и органами местного самоуправления Ленинградской области», пунктом 2.13 Положения о Комитете градостроительной политики Ленинградской области, утвержденного постановлением Правительства Ленинградской области от 9 сентября 2019 года № 421, приказываю:

внести в Правила землепользования и застройки Ганьковского сельского поселения Тихвинского муниципального района Ленинградской области применительно к территориям населенных пунктов, утвержденные решением совета депутатов Ганьковского сельского поселения Тихвинского муниципального района Ленинградской области от 7 сентября 2012 года № 04-125 (с изменениями), изменения согласно приложению к настоящему приказу.

Заместитель председателя комитета –
начальник отдела реализации документов
территориального планирования

Е.А. Борисова

Приложение
к приказу Комитета
градостроительной политики
Ленинградской области
от 24 июня 2022 года № 87

Изменения в Правила землепользования и застройки
Ганьковского сельского поселения
Тихвинского муниципального района Ленинградской области
применительно к территориям населенных пунктов

1. Градостроительный регламент территориальной зоны «ЗОНА ЗАСТРОЙКИ ИНДИВИДУАЛЬНЫМИ ЖИЛЫМИ ДОМАМИ – ТЖ-3» статьи 28 главы 10 изложить в следующей редакции:

«

ЗОНА ЗАСТРОЙКИ ИНДИВИДУАЛЬНЫМИ ЖИЛЫМИ ДОМАМИ – ТЖ-3

1. Кодовое обозначение зоны – ТЖ-3

2. Цели выделения зоны:

- обеспечение правовых условий развития на существующих и вновь осваиваемых территориях зон индивидуальными жилыми домами и ведения личного подсобного хозяйства;
 – обеспечение правовых условий для размещения необходимых объектов инженерной, транспортной и социальной инфраструктур.

3. Описание территориальной зоны:

Зона предназначена для низкоплотной застройки индивидуальными жилыми домами, допускается размещение отдельно стоящих, встроенных или пристроенных объектов социального и коммунально-бытового назначения, преимущественно местного значения, иных объектов, связанных с проживанием граждан и не оказывающих негативное воздействие на окружающую среду, включая необходимые объекты инженерной и транспортной инфраструктур.

4. Виды разрешенного использования земельных участков и объектов капитального строительства

№ п/п	Наименование вида использования земельных участков и объектов капитального строительства	Код (числовое обозначение вида)
Основные виды разрешенного использования		
1	Для индивидуального жилищного строительства	2.1
2	Предоставление коммунальных услуг	3.1.1
3	Административные здания организаций, обеспечивающих предоставление коммунальных услуг	3.1.2
4	Оказание социальной помощи населению	3.2.2
5	Бытовое обслуживание	3.3
6	Амбулаторно- поликлиническое обслуживание	3.4.1
7	Дошкольное, начальное и среднее общее образование	3.5.1
8	Общественное питание	4.6
9	Площадки для занятий спортом	5.1.3
10	Обеспечение внутреннего правопорядка	8.3
11	Земельные участки (территории) общего пользования	12.0
12	Улично-дорожная сеть	12.0.1
13	Благоустройство территории	12.0.2
14	Ведение садоводства	13.2
Условно разрешенные виды использования		
15	Для ведения личного подсобного хозяйства (приусадебный земельный участок)	2.2
16	Блокированная жилая застройка*	2.3
17	Размещение гаражей для собственных нужд	2.7.2
18	Осуществление религиозных обрядов	3.7.1

19	Магазины	4.4
Вспомогательные виды разрешенного использования		
20	Ведение огородничества	13.1

* количество блоков – не более 2.

5. Предельные (минимальные и (или) максимальные) размеры земельных участков и предельные параметры разрешенного строительства, реконструкции объектов капитального строительства

№ п/п	Наименование параметра	Минимальное значение	Максимальное значение
1	Предельные (минимальные и (или) максимальные) размеры земельных участков		
1.1	Площадь земельных участков с видом разрешенного использования с кодом 2.1, кв. м	500	2500*
1.2	Площадь земельных участков с видом разрешенного использования с кодом 2.2, кв. м	1000	5000
1.3	Площадь земельных участков с видом разрешенного использования с кодом 13.2, кв. м	500	1600
1.4	Площадь земельных участков для иных видов разрешенного использования, кв. м	Не подлежит установлению	Не подлежит установлению
2	Минимальные отступы от границ земельных участков в целях определения мест допустимого размещения зданий, строений, сооружений, за пределами которых запрещено строительство зданий, строений, сооружений, м	3	Не подлежит установлению
3	Предельное количество этажей (надземной части зданий, строений, сооружений)	Не подлежит установлению	3
4	Максимальный процент застройки в границах земельного участка, определяемый как отношение суммарной площади земельного участка, которая может быть застроена, ко всей площади земельного участка		
4.1	Максимальный процент застройки в границах земельного участка, определяемый как отношение суммарной площади земельного участка, которая может быть застроена, ко всей площади земельного участка для видов разрешенного использования с кодами 2.1, 2.2, 13.2, %	Не подлежит установлению	20
4.2	Максимальный процент застройки в границах земельного участка, определяемый как отношение суммарной площади земельного участка, которая может быть застроена, ко всей площади земельного участка для иных видов разрешенного использования, %	Не подлежит установлению	Не подлежит установлению

*- за исключением случая уточнения местоположения границы ранее учтенного земельного участка (в случае уточнения местоположения границы ранее учтенного земельного участка предельные (минимальные и (или) максимальные) размеры земельных участков не подлежат установлению).

6. Ограничения использования земельных участков и объектов капитального строительства, устанавливаемые в соответствии с законодательством Российской Федерации:

Оборот земельных участков осуществляется в соответствии с гражданским законодательством и Земельным кодексом. Содержание ограничений оборота земельных участков устанавливается Земельным кодексом Российской Федерации, федеральными законами. Ограничения использования земельных участков и объектов капитального строительства, общие положения и требования приведены в ст. 30 главы 10 Правил землепользования и застройки соответственно.

».

2. Дополнить Правила землепользования и застройки Ганьковского сельского поселения Тихвинского муниципального района Ленинградской области применительно к территориям населенных пунктов обязательным приложением «Сведения о границах территориальных зон»: описание местоположения границ территориальной зоны «Зона застройки индивидуальными жилыми домами» (ТЖ-3).

Приложение
к Правилам землепользования и застройки
Ганьковского сельского поселения
Тихвинского муниципального района
Ленинградской области
применительно к территориям
населенных пунктов

Сведения о границах территориальной зоны
ТЖ-3

ОПИСАНИЕ МЕСТОПОЛОЖЕНИЯ ГРАНИЦ

Территориальная зона "Зона застройки индивидуальными жилыми домами"

(наименование объекта, местоположение границ которого описано (далее - объект))

Раздел 1

Сведения об объекте

№ п/п	Характеристики объекта	Описание характеристик
1	2	3
1.	Местоположение объекта	Ленинградская область, район Тихвинский
2.	Площадь объекта +/- величина погрешности определения площади (Р +/- Дельта Р)	5193013 +/- 39879 м ²
3.	Иные характеристики объекта	-

Раздел 2

Сведения о местоположении границ объекта

1. Система координат -

2. Сведения о характерных точках границ объекта

Обозначение характерных точек границ	Координаты, м		Метод определения координат характерной точки	Средняя квадратическая погрешность положения характерной точки (Mt), м	Описание обозначения точки на местности (при наличии)
	X	Y			
1	2	3	4	5	6
-	-	-	-	-	-

3. Сведения о характерных точках части (частей) границы объекта

Обозначение характерных точек части границы	Координаты, м		Метод определения координат характерной точки	Средняя квадратическая погрешность положения характерной точки (Mt), м	Описание обозначения точки на местности (при наличии)
	X	Y			
1	2	3	4	5	6
-	-	-	-	-	-

Раздел 3

Сведения о местоположении измененных (уточненных) границ объекта

1. Система координат МСК-47, зона 3

2. Сведения о характерных точках границ объекта

Обозначение характерных точек границ	Существующие координаты, м		Измененные (уточненные) координаты, м		Метод определения координат характерной точки	Средняя квадратическая погрешность положения характерной точки (Mt), м	Описание обозначения точки на местности (при наличии)
	X	Y	X	Y			
1	2	3	4	5	6	7	8
-	-	-	-	-	-	-	

3. Сведения о характерных точках части (частей) границы объекта

Обозначение характерных точек части границы	Существующие координаты, м		Измененные (уточненные) координаты, м		Метод определения координат характерной точки	Средняя квадратическая погрешность положения характерной точки (Mt), м	Описание обозначения точки на местности (при наличии)
	X	Y	X	Y			
1	2	3	4	5	6	7	8
Часть 1							
1	-	-	444311.84	3246224.74	Картометрический метод	5.0	-
2	-	-	444323.29	3246231.69	Картометрический метод	5.0	-
3	-	-	444344.43	3246250.76	Картометрический метод	5.0	-
4	-	-	444359.57	3246260.53	Картометрический метод	5.0	-
5	-	-	444399.44	3246293.69	Картометрический метод	5.0	-
6	-	-	444481.02	3246328.72	Картометрический метод	5.0	-
7	-	-	444554.20	3246353.21	Картометрический метод	5.0	-
8	-	-	444630.35	3246370.58	Картометрический метод	5.0	-
9	-	-	444659.10	3246392.19	Картометрический метод	5.0	-
10	-	-	444677.07	3246405.70	Картометрический метод	5.0	-
11	-	-	444696.68	3246419.21	Картометрический метод	5.0	-
12	-	-	444701.18	3246452.45	Картометрический метод	5.0	-
13	-	-	444708.07	3246470.32	Картометрический метод	5.0	-
14	-	-	444720.81	3246502.59	Картометрический метод	5.0	-
15	-	-	444723.71	3246509.87	Картометрический метод	5.0	-
16	-	-	444727.80	3246513.41	Картометрический метод	5.0	-

3. Сведения о характерных точках части (частей) границы объекта							
Обозначение характерных точек части границы	Существующие координаты, м		Измененные (уточненные) координаты, м		Метод определения координат характерной точки	Средняя квадратическая погрешность положения характерной точки (M _t), м	Описание обозначения точки на местности (при наличии)
	X	Y	X	Y			
1	2	3	4	5	6	7	8
17	-	-	444740.78	3246524.67	Картометрический метод	5.0	-
18	-	-	444742.66	3246557.74	Картометрический метод	5.0	-
19	-	-	444746.31	3246567.12	Картометрический метод	5.0	-
20	-	-	444752.06	3246581.67	Картометрический метод	5.0	-
21	-	-	444752.04	3246597.69	Картометрический метод	5.0	-
22	-	-	444776.15	3246658.02	Картометрический метод	5.0	-
23	-	-	444768.75	3246680.97	Картометрический метод	5.0	-
24	-	-	444714.80	3246744.64	Картометрический метод	5.0	-
25	-	-	444707.03	3246785.62	Картометрический метод	5.0	-
26	-	-	444691.22	3246777.99	Картометрический метод	5.0	-
27	-	-	444675.03	3246760.65	Картометрический метод	5.0	-
28	-	-	444674.33	3246759.17	Картометрический метод	5.0	-
29	-	-	444661.83	3246745.56	Картометрический метод	5.0	-
30	-	-	444660.50	3246732.32	Картометрический метод	5.0	-
31	-	-	444663.37	3246709.83	Картометрический метод	5.0	-
32	-	-	444669.55	3246685.79	Картометрический метод	5.0	-
33	-	-	444678.15	3246681.38	Картометрический метод	5.0	-
34	-	-	444691.82	3246670.57	Картометрический метод	5.0	-
35	-	-	444696.23	3246663.51	Картометрический метод	5.0	-
36	-	-	444695.79	3246651.38	Картометрический метод	5.0	-
37	-	-	444674.40	3246606.61	Картометрический метод	5.0	-
38	-	-	444652.78	3246560.08	Картометрический метод	5.0	-
39	-	-	444637.35	3246532.95	Картометрический метод	5.0	-
40	-	-	444622.13	3246515.31	Картометрический метод	5.0	-
41	-	-	444600.30	3246497.22	Картометрический метод	5.0	-
42	-	-	444590.15	3246480.46	Картометрический метод	5.0	-

3. Сведения о характерных точках части (частей) границы объекта							
Обозначение характерных точек части границы	Существующие координаты, м		Измененные (уточненные) координаты, м		Метод определения координат характерной точки	Средняя квадратическая погрешность положения характерной точки (Mt), м	Описание обозначения точки на местности (при наличии)
	X	Y	X	Y			
1	2	3	4	5	6	7	8
43	-	-	444586.62	3246469.88	Картометрический метод	5.0	-
44	-	-	444585.52	3246452.45	Картометрический метод	5.0	-
45	-	-	444583.35	3246437.27	Картометрический метод	5.0	-
46	-	-	444562.82	3246426.68	Картометрический метод	5.0	-
47	-	-	444468.34	3246391.86	Картометрический метод	5.0	-
48	-	-	444440.40	3246380.78	Картометрический метод	5.0	-
49	-	-	444428.71	3246369.09	Картометрический метод	5.0	-
50	-	-	444421.65	3246348.58	Картометрический метод	5.0	-
51	-	-	444411.51	3246324.32	Картометрический метод	5.0	-
52	-	-	444405.11	3246316.82	Картометрический метод	5.0	-
53	-	-	444397.14	3246307.49	Картометрический метод	5.0	-
54	-	-	444374.72	3246301.59	Картометрический метод	5.0	-
55	-	-	444370.90	3246294.27	Картометрический метод	5.0	-
56	-	-	444238.60	3246234.34	Картометрический метод	5.0	-
57	-	-	444174.36	3246216.80	Картометрический метод	5.0	-
58	-	-	444123.17	3246212.88	Картометрический метод	5.0	-
59	-	-	444035.70	3246201.36	Картометрический метод	5.0	-
60	-	-	443986.34	3246181.35	Картометрический метод	5.0	-
61	-	-	443841.00	3246123.87	Картометрический метод	5.0	-
62	-	-	443790.96	3246102.77	Картометрический метод	5.0	-
63	-	-	443768.12	3246093.14	Картометрический метод	5.0	-
64	-	-	443734.76	3246084.36	Картометрический метод	5.0	-
65	-	-	443702.71	3246078.66	Картометрический метод	5.0	-
66	-	-	443670.66	3246074.27	Картометрический метод	5.0	-
67	-	-	443659.85	3246073.54	Картометрический метод	5.0	-
68	-	-	443658.94	3246098.07	Картометрический метод	5.0	-

3. Сведения о характерных точках части (частей) границы объекта							
Обозначение характерных точек части границы	Существующие координаты, м		Измененные (уточненные) координаты, м		Метод определения координат характерной точки	Средняя квадратическая погрешность положения характерной точки (M _t), м	Описание обозначения точки на местности (при наличии)
	X	Y	X	Y			
1	2	3	4	5	6	7	8
69	-	-	443649.66	3246146.66	Картометрический метод	5.0	-
70	-	-	443640.74	3246212.86	Картометрический метод	5.0	-
71	-	-	443648.71	3246216.94	Картометрический метод	5.0	-
72	-	-	443676.78	3246225.12	Картометрический метод	5.0	-
73	-	-	443677.10	3246234.23	Картометрический метод	5.0	-
74	-	-	443671.81	3246259.15	Картометрический метод	5.0	-
75	-	-	443666.95	3246282.08	Картометрический метод	5.0	-
76	-	-	443662.98	3246301.49	Картометрический метод	5.0	-
77	-	-	443663.87	3246310.75	Картометрический метод	5.0	-
78	-	-	443673.57	3246315.39	Картометрический метод	5.0	-
79	-	-	443693.42	3246321.12	Картометрический метод	5.0	-
80	-	-	443693.96	3246320.86	Картометрический метод	5.0	-
81	-	-	443703.56	3246317.59	Картометрический метод	5.0	-
82	-	-	443711.28	3246304.36	Картометрический метод	5.0	-
83	-	-	443714.15	3246293.77	Картометрический метод	5.0	-
84	-	-	443723.41	3246286.94	Картометрический метод	5.0	-
85	-	-	443736.08	3246285.43	Картометрический метод	5.0	-
86	-	-	443742.46	3246288.32	Картометрический метод	5.0	-
87	-	-	443743.04	3246290.24	Картометрический метод	5.0	-
88	-	-	443743.92	3246308.11	Картометрический метод	5.0	-
89	-	-	443743.92	3246320.02	Картометрический метод	5.0	-
90	-	-	443747.45	3246320.46	Картометрический метод	5.0	-
91	-	-	443752.63	3246320.97	Картометрический метод	5.0	-
92	-	-	443754.54	3246322.16	Картометрический метод	5.0	-
93	-	-	443770.83	3246322.22	Картометрический метод	5.0	-
94	-	-	443778.33	3246320.68	Картометрический метод	5.0	-

3. Сведения о характерных точках части (частей) границы объекта							
Обозначение характерных точек части границы	Существующие координаты, м		Измененные (уточненные) координаты, м		Метод определения координат характерной точки	Средняя квадратическая погрешность положения характерной точки (Mt), м	Описание обозначения точки на местности (при наличии)
	X	Y	X	Y			
1	2	3	4	5	6	7	8
95	-	-	443782.96	3246315.17	Картометрический метод	5.0	-
96	-	-	443783.18	3246298.85	Картометрический метод	5.0	-
97	-	-	443782.08	3246284.07	Картометрический метод	5.0	-
98	-	-	443784.06	3246279.66	Картометрический метод	5.0	-
99	-	-	443793.99	3246277.89	Картометрический метод	5.0	-
100	-	-	443796.41	3246280.76	Картометрический метод	5.0	-
101	-	-	443797.54	3246285.82	Картометрический метод	5.0	-
102	-	-	443799.50	3246307.01	Картометрический метод	5.0	-
103	-	-	443803.69	3246315.39	Картометрический метод	5.0	-
104	-	-	443813.33	3246313.79	Картометрический метод	5.0	-
105	-	-	443814.34	3246315.28	Картометрический метод	5.0	-
106	-	-	443821.67	3246313.29	Картометрический метод	5.0	-
107	-	-	443831.37	3246303.48	Картометрический метод	5.0	-
108	-	-	443834.24	3246290.57	Картометрический метод	5.0	-
109	-	-	443836.33	3246287.82	Картометрический метод	5.0	-
110	-	-	443846.22	3246292.38	Картометрический метод	5.0	-
111	-	-	443914.40	3246320.90	Картометрический метод	5.0	-
112	-	-	443918.15	3246333.47	Картометрический метод	5.0	-
113	-	-	443919.04	3246339.65	Картометрический метод	5.0	-
114	-	-	443926.49	3246342.30	Картометрический метод	5.0	-
115	-	-	443930.56	3246346.66	Картометрический метод	5.0	-
116	-	-	443962.59	3246357.03	Картометрический метод	5.0	-
117	-	-	443963.59	3246365.01	Картометрический метод	5.0	-
118	-	-	443959.62	3246379.78	Картометрический метод	5.0	-
119	-	-	443954.58	3246392.64	Картометрический метод	5.0	-
120	-	-	443952.67	3246394.56	Картометрический метод	5.0	-

3. Сведения о характерных точках части (частей) границы объекта							
Обозначение характерных точек части границы	Существующие координаты, м		Измененные (уточненные) координаты, м		Метод определения координат характерной точки	Средняя квадратическая погрешность положения характерной точки (Mt), м	Описание обозначения точки на местности (при наличии)
	X	Y	X	Y			
1	2	3	4	5	6	7	8
121	-	-	443949.36	3246394.89	Картометрический метод	5.0	-
122	-	-	443936.10	3246394.00	Картометрический метод	5.0	-
123	-	-	443935.90	3246394.50	Картометрический метод	5.0	-
124	-	-	443934.25	3246393.88	Картометрический метод	5.0	-
125	-	-	443932.93	3246393.79	Картометрический метод	5.0	-
126	-	-	443924.77	3246407.79	Картометрический метод	5.0	-
127	-	-	443908.56	3246407.35	Картометрический метод	5.0	-
128	-	-	443895.77	3246405.26	Картометрический метод	5.0	-
129	-	-	443860.55	3246398.59	Картометрический метод	5.0	-
130	-	-	443836.90	3246394.31	Картометрический метод	5.0	-
131	-	-	443819.30	3246391.27	Картометрический метод	5.0	-
132	-	-	443818.87	3246394.90	Картометрический метод	5.0	-
133	-	-	443800.43	3246392.59	Картометрический метод	5.0	-
134	-	-	443794.78	3246391.78	Картометрический метод	5.0	-
135	-	-	443767.58	3246394.50	Картометрический метод	5.0	-
136	-	-	443759.99	3246396.12	Картометрический метод	5.0	-
137	-	-	443703.28	3246408.19	Картометрический метод	5.0	-
138	-	-	443664.95	3246421.09	Картометрический метод	5.0	-
139	-	-	443658.65	3246423.21	Картометрический метод	5.0	-
140	-	-	443614.02	3246438.22	Картометрический метод	5.0	-
141	-	-	443606.40	3246442.24	Картометрический метод	5.0	-
142	-	-	443594.78	3246449.01	Картометрический метод	5.0	-
143	-	-	443581.64	3246451.50	Картометрический метод	5.0	-
144	-	-	443581.25	3246451.57	Картометрический метод	5.0	-
145	-	-	443556.14	3246456.27	Картометрический метод	5.0	-
146	-	-	443537.74	3246459.80	Картометрический метод	5.0	-

3. Сведения о характерных точках части (частей) границы объекта							
Обозначение характерных точек части границы	Существующие координаты, м		Измененные (уточненные) координаты, м		Метод определения координат характерной точки	Средняя квадратическая погрешность положения характерной точки (M _t), м	Описание обозначения точки на местности (при наличии)
	X	Y	X	Y			
1	2	3	4	5	6	7	8
147	-	-	443509.37	3246465.16	Картометрический метод	5.0	-
148	-	-	443475.52	3246469.00	Картометрический метод	5.0	-
149	-	-	443466.00	3246480.43	Картометрический метод	5.0	-
150	-	-	443448.56	3246501.38	Картометрический метод	5.0	-
151	-	-	443439.23	3246534.28	Картометрический метод	5.0	-
152	-	-	443440.71	3246566.82	Картометрический метод	5.0	-
153	-	-	443442.97	3246566.99	Картометрический метод	5.0	-
154	-	-	443447.97	3246569.40	Картометрический метод	5.0	-
155	-	-	443545.43	3246554.23	Картометрический метод	5.0	-
156	-	-	443552.04	3246557.59	Картометрический метод	5.0	-
157	-	-	443556.66	3246558.02	Картометрический метод	5.0	-
158	-	-	443559.73	3246558.31	Картометрический метод	5.0	-
159	-	-	443562.47	3246563.24	Картометрический метод	5.0	-
160	-	-	443563.40	3246574.51	Картометрический метод	5.0	-
161	-	-	443564.48	3246587.66	Картометрический метод	5.0	-
162	-	-	443570.48	3246592.68	Картометрический метод	5.0	-
163	-	-	443580.86	3246594.00	Картометрический метод	5.0	-
164	-	-	443587.34	3246592.61	Картометрический метод	5.0	-
165	-	-	443611.16	3246590.40	Картометрический метод	5.0	-
166	-	-	443617.74	3246595.15	Картометрический метод	5.0	-
167	-	-	443617.15	3246597.72	Картометрический метод	5.0	-
168	-	-	443616.87	3246597.79	Картометрический метод	5.0	-
169	-	-	443612.92	3246609.81	Картометрический метод	5.0	-
170	-	-	443609.98	3246629.23	Картометрический метод	5.0	-
171	-	-	443612.69	3246631.67	Картометрический метод	5.0	-
172	-	-	443613.58	3246630.98	Картометрический метод	5.0	-

3. Сведения о характерных точках части (частей) границы объекта							
Обозначение характерных точек части границы	Существующие координаты, м		Измененные (уточненные) координаты, м		Метод определения координат характерной точки	Средняя квадратическая погрешность положения характерной точки (M _t), м	Описание обозначения точки на местности (при наличии)
	X	Y	X	Y			
1	2	3	4	5	6	7	8
173	-	-	443634.53	3246626.79	Картометрический метод	5.0	-
174	-	-	443660.20	3246626.61	Картометрический метод	5.0	-
175	-	-	443671.98	3246626.61	Картометрический метод	5.0	-
176	-	-	443691.23	3246631.17	Картометрический метод	5.0	-
177	-	-	443700.00	3246641.15	Картометрический метод	5.0	-
178	-	-	443700.55	3246642.63	Картометрический метод	5.0	-
179	-	-	443704.60	3246653.50	Картометрический метод	5.0	-
180	-	-	443704.60	3246659.15	Картометрический метод	5.0	-
181	-	-	443704.60	3246661.98	Картометрический метод	5.0	-
182	-	-	443669.20	3246672.76	Картометрический метод	5.0	-
183	-	-	443637.65	3246681.23	Картометрический метод	5.0	-
184	-	-	443613.07	3246685.52	Картометрический метод	5.0	-
185	-	-	443606.52	3246682.37	Картометрический метод	5.0	-
186	-	-	443603.22	3246675.75	Картометрический метод	5.0	-
187	-	-	443603.22	3246656.79	Картометрический метод	5.0	-
188	-	-	443610.17	3246645.69	Картометрический метод	5.0	-
189	-	-	443601.29	3246645.94	Картометрический метод	5.0	-
190	-	-	443563.03	3246646.60	Картометрический метод	5.0	-
191	-	-	443562.60	3246652.06	Картометрический метод	5.0	-
192	-	-	443549.76	3246664.77	Картометрический метод	5.0	-
193	-	-	443541.04	3246670.75	Картометрический метод	5.0	-
194	-	-	443496.98	3246674.22	Картометрический метод	5.0	-
195	-	-	443481.54	3246680.20	Картометрический метод	5.0	-
196	-	-	443465.74	3246705.63	Картометрический метод	5.0	-
197	-	-	443461.85	3246711.89	Картометрический метод	5.0	-
198	-	-	443437.37	3246705.69	Картометрический метод	5.0	-

3. Сведения о характерных точках части (частей) границы объекта							
Обозначение характерных точек части границы	Существующие координаты, м		Измененные (уточненные) координаты, м		Метод определения координат характерной точки	Средняя квадратическая погрешность положения характерной точки (Mt), м	Описание обозначения точки на местности (при наличии)
	X	Y	X	Y			
1	2	3	4	5	6	7	8
199	-	-	443431.24	3246704.14	Картометрический метод	5.0	-
200	-	-	443416.30	3246701.63	Картометрический метод	5.0	-
201	-	-	443403.83	3246726.08	Картометрический метод	5.0	-
202	-	-	443389.89	3246731.32	Картометрический метод	5.0	-
203	-	-	443378.69	3246730.56	Картометрический метод	5.0	-
204	-	-	443356.82	3246728.12	Картометрический метод	5.0	-
205	-	-	443350.05	3246738.54	Картометрический метод	5.0	-
206	-	-	443361.89	3246755.78	Картометрический метод	5.0	-
207	-	-	443369.13	3246758.82	Картометрический метод	5.0	-
208	-	-	443383.90	3246770.90	Картометрический метод	5.0	-
209	-	-	443393.83	3246779.50	Картометрический метод	5.0	-
210	-	-	443400.77	3246808.20	Картометрический метод	5.0	-
211	-	-	443398.76	3246828.17	Картометрический метод	5.0	-
212	-	-	443388.05	3246839.40	Картометрический метод	5.0	-
213	-	-	443369.12	3246851.37	Картометрический метод	5.0	-
214	-	-	443376.79	3246902.80	Картометрический метод	5.0	-
215	-	-	443426.58	3246902.32	Картометрический метод	5.0	-
216	-	-	443470.14	3246901.60	Картометрический метод	5.0	-
217	-	-	443476.85	3246916.33	Картометрический метод	5.0	-
218	-	-	443473.60	3246927.31	Картометрический метод	5.0	-
219	-	-	443455.92	3246935.54	Картометрический метод	5.0	-
220	-	-	443453.42	3246956.50	Картометрический метод	5.0	-
221	-	-	443451.65	3246977.47	Картометрический метод	5.0	-
222	-	-	443445.67	3246990.45	Картометрический метод	5.0	-
223	-	-	443424.00	3247005.41	Картометрический метод	5.0	-
224	-	-	443401.16	3247040.56	Картометрический метод	5.0	-

3. Сведения о характерных точках части (частей) границы объекта							
Обозначение характерных точек части границы	Существующие координаты, м		Измененные (уточненные) координаты, м		Метод определения координат характерной точки	Средняя квадратическая погрешность положения характерной точки (Mt), м	Описание обозначения точки на местности (при наличии)
	X	Y	X	Y			
1	2	3	4	5	6	7	8
225	-	-	443385.08	3247043.02	Картометрический метод	5.0	-
226	-	-	443371.15	3247045.16	Картометрический метод	5.0	-
227	-	-	443347.31	3247030.50	Картометрический метод	5.0	-
228	-	-	443302.70	3247026.61	Картометрический метод	5.0	-
229	-	-	443274.24	3247023.51	Картометрический метод	5.0	-
230	-	-	443268.09	3247015.79	Картометрический метод	5.0	-
231	-	-	443270.42	3246991.88	Картометрический метод	5.0	-
232	-	-	443271.20	3246984.16	Картометрический метод	5.0	-
233	-	-	443283.51	3246978.00	Картометрический метод	5.0	-
234	-	-	443286.60	3246960.26	Картометрический метод	5.0	-
235	-	-	443278.17	3246927.09	Картометрический метод	5.0	-
236	-	-	443270.13	3246877.16	Картометрический метод	5.0	-
237	-	-	443263.63	3246836.82	Картометрический метод	5.0	-
238	-	-	443266.72	3246830.66	Картометрический метод	5.0	-
239	-	-	443291.34	3246825.27	Картометрический метод	5.0	-
240	-	-	443282.15	3246772.81	Картометрический метод	5.0	-
241	-	-	443267.07	3246771.36	Картометрический метод	5.0	-
242	-	-	443233.69	3246768.15	Картометрический метод	5.0	-
243	-	-	443230.59	3246796.69	Картометрический метод	5.0	-
244	-	-	443226.72	3246815.20	Картометрический метод	5.0	-
245	-	-	443218.23	3246852.22	Картометрический метод	5.0	-
246	-	-	443215.84	3246855.92	Картометрический метод	5.0	-
247	-	-	443209.76	3246865.34	Картометрический метод	5.0	-
248	-	-	443198.86	3246881.37	Картометрический метод	5.0	-
249	-	-	443196.66	3246884.61	Картометрический метод	5.0	-
250	-	-	443187.43	3246886.92	Картометрический метод	5.0	-

3. Сведения о характерных точках части (частей) границы объекта							
Обозначение характерных точек части границы	Существующие координаты, м		Измененные (уточненные) координаты, м		Метод определения координат характерной точки	Средняя квадратическая погрешность положения характерной точки (M _t), м	Описание обозначения точки на местности (при наличии)
	X	Y	X	Y			
1	2	3	4	5	6	7	8
251	-	-	443156.66	3246880.73	Картометрический метод	5.0	-
252	-	-	443144.35	3246884.58	Картометрический метод	5.0	-
253	-	-	443121.11	3246908.31	Картометрический метод	5.0	-
254	-	-	443106.62	3246923.13	Картометрический метод	5.0	-
255	-	-	443107.38	3246930.84	Картометрический метод	5.0	-
256	-	-	443127.36	3246960.17	Картометрический метод	5.0	-
257	-	-	443130.82	3246971.50	Картометрический метод	5.0	-
258	-	-	443133.49	3246980.23	Картометрический метод	5.0	-
259	-	-	443127.32	3247006.45	Картометрический метод	5.0	-
260	-	-	443126.23	3247009.99	Картометрический метод	5.0	-
261	-	-	442954.82	3246985.47	Картометрический метод	5.0	-
262	-	-	443057.51	3246881.12	Картометрический метод	5.0	-
263	-	-	443061.08	3246855.93	Картометрический метод	5.0	-
264	-	-	443098.59	3246786.10	Картометрический метод	5.0	-
265	-	-	443115.87	3246729.54	Картометрический метод	5.0	-
266	-	-	443120.13	3246694.11	Картометрический метод	5.0	-
267	-	-	443125.05	3246688.70	Картометрический метод	5.0	-
268	-	-	443139.93	3246676.58	Картометрический метод	5.0	-
269	-	-	443139.35	3246675.96	Картометрический метод	5.0	-
270	-	-	443112.97	3246647.61	Картометрический метод	5.0	-
271	-	-	443090.51	3246613.66	Картометрический метод	5.0	-
272	-	-	443096.90	3246591.42	Картометрический метод	5.0	-
273	-	-	443107.76	3246570.46	Картометрический метод	5.0	-
274	-	-	443105.79	3246555.41	Картометрический метод	5.0	-
275	-	-	443000.18	3246554.73	Картометрический метод	5.0	-
276	-	-	442929.87	3246616.28	Картометрический метод	5.0	-

3. Сведения о характерных точках части (частей) границы объекта							
Обозначение характерных точек части границы	Существующие координаты, м		Измененные (уточненные) координаты, м		Метод определения координат характерной точки	Средняя квадратическая погрешность положения характерной точки (Mt), м	Описание обозначения точки на местности (при наличии)
	X	Y	X	Y			
1	2	3	4	5	6	7	8
277	-	-	442910.99	3246627.74	Картометрический метод	5.0	-
278	-	-	442898.89	3246626.39	Картометрический метод	5.0	-
279	-	-	442810.70	3246572.77	Картометрический метод	5.0	-
280	-	-	442822.27	3246525.34	Картометрический метод	5.0	-
281	-	-	442822.93	3246487.08	Картометрический метод	5.0	-
282	-	-	442825.36	3246481.15	Картометрический метод	5.0	-
283	-	-	442837.05	3246462.02	Картометрический метод	5.0	-
284	-	-	442846.38	3246438.67	Картометрический метод	5.0	-
285	-	-	442876.02	3246390.18	Картометрический метод	5.0	-
286	-	-	442906.66	3246364.69	Картометрический метод	5.0	-
287	-	-	442919.03	3246354.97	Картометрический метод	5.0	-
288	-	-	442939.11	3246347.95	Картометрический метод	5.0	-
289	-	-	442953.74	3246338.77	Картометрический метод	5.0	-
290	-	-	442982.41	3246295.06	Картометрический метод	5.0	-
291	-	-	443012.24	3246275.93	Картометрический метод	5.0	-
292	-	-	443066.75	3246231.74	Картометрический метод	5.0	-
293	-	-	443093.97	3246209.10	Картометрический метод	5.0	-
294	-	-	443111.25	3246195.26	Картометрический метод	5.0	-
295	-	-	443123.07	3246186.15	Картометрический метод	5.0	-
296	-	-	443151.67	3246164.11	Картометрический метод	5.0	-
297	-	-	443180.74	3246141.71	Картометрический метод	5.0	-
298	-	-	443198.49	3246128.03	Картометрический метод	5.0	-
299	-	-	443204.03	3246121.25	Картометрический метод	5.0	-
300	-	-	443244.37	3246092.68	Картометрический метод	5.0	-
301	-	-	443307.67	3246060.57	Картометрический метод	5.0	-
302	-	-	443339.16	3246050.01	Картометрический метод	5.0	-

3. Сведения о характерных точках части (частей) границы объекта							
Обозначение характерных точек части границы	Существующие координаты, м		Измененные (уточненные) координаты, м		Метод определения координат характерной точки	Средняя квадратическая погрешность положения характерной точки (Mt), м	Описание обозначения точки на местности (при наличии)
	X	Y	X	Y			
1	2	3	4	5	6	7	8
303	-	-	443403.57	3246033.25	Картометрический метод	5.0	-
304	-	-	443446.22	3246025.85	Картометрический метод	5.0	-
305	-	-	443475.55	3246029.76	Картометрический метод	5.0	-
306	-	-	443516.26	3246016.63	Картометрический метод	5.0	-
307	-	-	443541.80	3245997.11	Картометрический метод	5.0	-
308	-	-	443581.94	3245976.12	Картометрический метод	5.0	-
309	-	-	443620.71	3245969.43	Картометрический метод	5.0	-
310	-	-	443672.38	3245984.92	Картометрический метод	5.0	-
311	-	-	443717.84	3246009.70	Картометрический метод	5.0	-
312	-	-	443771.42	3246036.94	Картометрический метод	5.0	-
313	-	-	443819.25	3246056.23	Картометрический метод	5.0	-
314	-	-	443825.01	3246062.21	Картометрический метод	5.0	-
315	-	-	443866.28	3246081.90	Картометрический метод	5.0	-
316	-	-	443871.79	3246084.45	Картометрический метод	5.0	-
317	-	-	443920.04	3246096.65	Картометрический метод	5.0	-
318	-	-	443978.62	3246110.72	Картометрический метод	5.0	-
319	-	-	444095.66	3246125.46	Картометрический метод	5.0	-
320	-	-	444125.59	3246136.90	Картометрический метод	5.0	-
321	-	-	444150.83	3246142.28	Картометрический метод	5.0	-
322	-	-	444164.18	3246147.75	Картометрический метод	5.0	-
323	-	-	444207.61	3246165.55	Картометрический метод	5.0	-
324	-	-	444257.47	3246185.98	Картометрический метод	5.0	-
325	-	-	444307.79	3246206.60	Картометрический метод	5.0	-
1	-	-	444311.84	3246224.74	Картометрический метод	5.0	-
326	-	-	443452.04	3246263.66	Картометрический метод	5.0	-
327	-	-	443375.62	3246222.54	Картометрический метод	5.0	-

3. Сведения о характерных точках части (частей) границы объекта							
Обозначение характерных точек части границы	Существующие координаты, м		Измененные (уточненные) координаты, м		Метод определения координат характерной точки	Средняя квадратическая погрешность положения характерной точки (Mt), м	Описание обозначения точки на местности (при наличии)
	X	Y	X	Y			
1	2	3	4	5	6	7	8
328	-	-	443327.68	3246216.52	Картометрический метод	5.0	-
329	-	-	443298.03	3246213.21	Картометрический метод	5.0	-
330	-	-	443303.55	3246225.54	Картометрический метод	5.0	-
331	-	-	443290.17	3246316.47	Картометрический метод	5.0	-
332	-	-	443404.10	3246352.65	Картометрический метод	5.0	-
333	-	-	443444.67	3246370.38	Картометрический метод	5.0	-
334	-	-	443481.08	3246372.15	Картометрический метод	5.0	-
335	-	-	443500.73	3246322.42	Картометрический метод	5.0	-
336	-	-	443500.71	3246316.53	Картометрический метод	5.0	-
337	-	-	443475.95	3246276.94	Картометрический метод	5.0	-
326	-	-	443452.04	3246263.66	Картометрический метод	5.0	-
338	-	-	443289.62	3246695.16	Картометрический метод	5.0	-
339	-	-	443304.58	3246675.45	Картометрический метод	5.0	-
340	-	-	443316.81	3246670.74	Картометрический метод	5.0	-
341	-	-	443305.96	3246658.90	Картометрический метод	5.0	-
342	-	-	443279.32	3246640.25	Картометрический метод	5.0	-
343	-	-	443259.78	3246617.60	Картометрический метод	5.0	-
344	-	-	443252.68	3246614.94	Картометрический метод	5.0	-
345	-	-	443239.97	3246621.15	Картометрический метод	5.0	-
346	-	-	443237.18	3246627.14	Картометрический метод	5.0	-
347	-	-	443236.41	3246632.28	Картометрический метод	5.0	-
348	-	-	443238.22	3246646.02	Картометрический метод	5.0	-
349	-	-	443246.70	3246651.40	Картометрический метод	5.0	-
350	-	-	443254.35	3246668.74	Картометрический метод	5.0	-
351	-	-	443257.68	3246674.31	Картометрический метод	5.0	-
338	-	-	443289.62	3246695.16	Картометрический метод	5.0	-

3. Сведения о характерных точках части (частей) границы объекта							
Обозначение характерных точек части границы	Существующие координаты, м		Измененные (уточненные) координаты, м		Метод определения координат характерной точки	Средняя квадратическая погрешность положения характерной точки (M _t), м	Описание обозначения точки на местности (при наличии)
	X	Y	X	Y			
1	2	3	4	5	6	7	8
352	-	-	443259.29	3246574.72	Картометрический метод	5.0	-
353	-	-	443268.03	3246551.29	Картометрический метод	5.0	-
354	-	-	443258.11	3246548.33	Картометрический метод	5.0	-
355	-	-	443236.14	3246544.90	Картометрический метод	5.0	-
356	-	-	443234.01	3246556.34	Картометрический метод	5.0	-
357	-	-	443225.13	3246554.80	Картометрический метод	5.0	-
358	-	-	443223.00	3246566.53	Картометрический метод	5.0	-
352	-	-	443259.29	3246574.72	Картометрический метод	5.0	-
359	-	-	441771.80	3247003.04	Картометрический метод	5.0	-
360	-	-	441762.07	3247010.21	Картометрический метод	5.0	-
361	-	-	441752.87	3247015.47	Картометрический метод	5.0	-
362	-	-	441744.01	3247018.96	Картометрический метод	5.0	-
363	-	-	441735.67	3247021.74	Картометрический метод	5.0	-
364	-	-	441723.85	3247023.96	Картометрический метод	5.0	-
365	-	-	441726.53	3247032.47	Картометрический метод	5.0	-
366	-	-	441732.83	3247054.95	Картометрический метод	5.0	-
367	-	-	441732.38	3247056.65	Картометрический метод	5.0	-
368	-	-	441734.18	3247062.76	Картометрический метод	5.0	-
369	-	-	441784.02	3247061.73	Картометрический метод	5.0	-
370	-	-	441823.43	3247056.00	Картометрический метод	5.0	-
371	-	-	441869.60	3247053.94	Картометрический метод	5.0	-
372	-	-	441869.34	3247053.63	Картометрический метод	5.0	-
373	-	-	441879.30	3247053.92	Картометрический метод	5.0	-
374	-	-	441924.40	3247055.53	Картометрический метод	5.0	-
375	-	-	442025.44	3247065.14	Картометрический метод	5.0	-
376	-	-	442164.39	3247081.38	Картометрический метод	5.0	-

3. Сведения о характерных точках части (частей) границы объекта							
Обозначение характерных точек части границы	Существующие координаты, м		Измененные (уточненные) координаты, м		Метод определения координат характерной точки	Средняя квадратическая погрешность положения характерной точки (M _t), м	Описание обозначения точки на местности (при наличии)
	X	Y	X	Y			
1	2	3	4	5	6	7	8
377	-	-	442229.31	3247087.86	Картометрический метод	5.0	-
378	-	-	442233.19	3247058.45	Картометрический метод	5.0	-
379	-	-	442237.90	3247026.63	Картометрический метод	5.0	-
380	-	-	442228.38	3247014.40	Картометрический метод	5.0	-
381	-	-	442236.09	3247001.30	Картометрический метод	5.0	-
382	-	-	442263.02	3246989.74	Картометрический метод	5.0	-
383	-	-	442286.10	3246988.21	Картометрический метод	5.0	-
384	-	-	442307.64	3246990.54	Картометрический метод	5.0	-
385	-	-	442326.10	3246997.49	Картометрический метод	5.0	-
386	-	-	442385.36	3246969.76	Картометрический метод	5.0	-
387	-	-	442427.68	3246954.35	Картометрический метод	5.0	-
388	-	-	442465.39	3246946.66	Картометрический метод	5.0	-
389	-	-	442511.55	3246941.29	Картометрический метод	5.0	-
390	-	-	442559.25	3246938.23	Картометрический метод	5.0	-
391	-	-	442600.02	3246939.80	Картометрический метод	5.0	-
392	-	-	442641.55	3246951.40	Картометрический метод	5.0	-
393	-	-	442668.47	3246965.30	Картометрический метод	5.0	-
394	-	-	442677.68	3246979.19	Картометрический метод	5.0	-
395	-	-	442676.90	3247001.56	Картометрический метод	5.0	-
396	-	-	442660.72	3247023.92	Картометрический метод	5.0	-
397	-	-	442613.07	3247049.12	Картометрический метод	5.0	-
398	-	-	442685.94	3247028.93	Картометрический метод	5.0	-
399	-	-	442772.81	3247004.26	Картометрический метод	5.0	-
400	-	-	442788.30	3247000.73	Картометрический метод	5.0	-
401	-	-	442778.51	3246925.25	Картометрический метод	5.0	-
402	-	-	442759.39	3246927.58	Картометрический метод	5.0	-

3. Сведения о характерных точках части (частей) границы объекта							
Обозначение характерных точек части границы	Существующие координаты, м		Измененные (уточненные) координаты, м		Метод определения координат характерной точки	Средняя квадратическая погрешность положения характерной точки (M _t), м	Описание обозначения точки на местности (при наличии)
	X	Y	X	Y			
1	2	3	4	5	6	7	8
403	-	-	442756.22	3246908.27	Картометрический метод	5.0	-
404	-	-	442741.66	3246845.78	Картометрический метод	5.0	-
405	-	-	442714.40	3246779.19	Картометрический метод	5.0	-
406	-	-	442711.93	3246772.38	Картометрический метод	5.0	-
407	-	-	442842.74	3246746.88	Картометрический метод	5.0	-
408	-	-	442857.06	3246744.06	Картометрический метод	5.0	-
409	-	-	442859.95	3246743.22	Картометрический метод	5.0	-
410	-	-	442922.77	3246729.15	Картометрический метод	5.0	-
411	-	-	442923.86	3246733.09	Картометрический метод	5.0	-
412	-	-	442925.96	3246780.32	Картометрический метод	5.0	-
413	-	-	443012.11	3246790.40	Картометрический метод	5.0	-
414	-	-	443018.33	3246903.47	Картометрический метод	5.0	-
415	-	-	442988.56	3246936.99	Картометрический метод	5.0	-
416	-	-	442952.17	3246984.74	Картометрический метод	5.0	-
417	-	-	442953.05	3246985.07	Картометрический метод	5.0	-
418	-	-	443057.24	3246881.13	Картометрический метод	5.0	-
419	-	-	443060.82	3246855.84	Картометрический метод	5.0	-
420	-	-	443098.36	3246786.01	Картометрический метод	5.0	-
421	-	-	443115.62	3246729.49	Картометрический метод	5.0	-
422	-	-	443119.89	3246694.00	Картометрический метод	5.0	-
423	-	-	443124.71	3246688.69	Картометрический метод	5.0	-
424	-	-	443139.74	3246676.56	Картометрический метод	5.0	-
425	-	-	443112.88	3246647.68	Картометрический метод	5.0	-
426	-	-	443090.23	3246613.70	Картометрический метод	5.0	-
427	-	-	443096.79	3246591.38	Картометрический метод	5.0	-
428	-	-	443107.50	3246570.42	Картометрический метод	5.0	-

3. Сведения о характерных точках части (частей) границы объекта							
Обозначение характерных точек части границы	Существующие координаты, м		Измененные (уточненные) координаты, м		Метод определения координат характерной точки	Средняя квадратическая погрешность положения характерной точки (Mt), м	Описание обозначения точки на местности (при наличии)
	X	Y	X	Y			
1	2	3	4	5	6	7	8
429	-	-	443105.55	3246555.67	Картометрический метод	5.0	-
430	-	-	443000.27	3246554.99	Картометрический метод	5.0	-
431	-	-	442930.00	3246616.48	Картометрический метод	5.0	-
432	-	-	442911.05	3246627.99	Картометрический метод	5.0	-
433	-	-	442898.80	3246626.64	Картометрический метод	5.0	-
434	-	-	442810.61	3246573.01	Картометрический метод	5.0	-
435	-	-	442794.18	3246598.87	Картометрический метод	5.0	-
436	-	-	442749.66	3246621.20	Картометрический метод	5.0	-
437	-	-	442720.42	3246632.80	Картометрический метод	5.0	-
438	-	-	442720.31	3246622.71	Картометрический метод	5.0	-
439	-	-	442703.39	3246625.34	Картометрический метод	5.0	-
440	-	-	442653.31	3246633.04	Картометрический метод	5.0	-
441	-	-	442653.59	3246636.60	Картометрический метод	5.0	-
442	-	-	442638.23	3246636.54	Картометрический метод	5.0	-
443	-	-	442614.03	3246639.28	Картометрический метод	5.0	-
444	-	-	442560.15	3246638.03	Картометрический метод	5.0	-
445	-	-	442547.67	3246634.07	Картометрический метод	5.0	-
446	-	-	442529.59	3246639.21	Картометрический метод	5.0	-
447	-	-	442518.84	3246637.86	Картометрический метод	5.0	-
448	-	-	442483.52	3246659.65	Картометрический метод	5.0	-
449	-	-	442481.21	3246656.97	Картометрический метод	5.0	-
450	-	-	442456.79	3246673.08	Картометрический метод	5.0	-
451	-	-	442456.83	3246677.08	Картометрический метод	5.0	-
452	-	-	442427.33	3246705.05	Картометрический метод	5.0	-
453	-	-	442398.67	3246732.49	Картометрический метод	5.0	-
454	-	-	442379.76	3246750.53	Картометрический метод	5.0	-

3. Сведения о характерных точках части (частей) границы объекта							
Обозначение характерных точек части границы	Существующие координаты, м		Измененные (уточненные) координаты, м		Метод определения координат характерной точки	Средняя квадратическая погрешность положения характерной точки (M _t), м	Описание обозначения точки на местности (при наличии)
	X	Y	X	Y			
1	2	3	4	5	6	7	8
455	-	-	442369.56	3246754.33	Картометрический метод	5.0	-
456	-	-	442314.41	3246772.94	Картометрический метод	5.0	-
457	-	-	442281.74	3246783.30	Картометрический метод	5.0	-
458	-	-	442219.63	3246789.93	Картометрический метод	5.0	-
459	-	-	442204.03	3246802.94	Картометрический метод	5.0	-
460	-	-	442196.57	3246805.63	Картометрический метод	5.0	-
461	-	-	442186.46	3246824.37	Картометрический метод	5.0	-
462	-	-	442172.07	3246841.63	Картометрический метод	5.0	-
463	-	-	442161.98	3246863.06	Картометрический метод	5.0	-
464	-	-	442124.29	3246889.03	Картометрический метод	5.0	-
465	-	-	442111.56	3246891.68	Картометрический метод	5.0	-
466	-	-	442146.93	3246905.59	Картометрический метод	5.0	-
467	-	-	442166.92	3246921.80	Картометрический метод	5.0	-
468	-	-	442170.76	3246926.43	Картометрический метод	5.0	-
469	-	-	442169.99	3246932.60	Картометрический метод	5.0	-
470	-	-	442165.37	3246934.91	Картометрический метод	5.0	-
471	-	-	442149.22	3246928.73	Картометрический метод	5.0	-
472	-	-	442093.07	3246914.82	Картометрический метод	5.0	-
473	-	-	442060.65	3246898.13	Картометрический метод	5.0	-
474	-	-	442036.19	3246896.59	Картометрический метод	5.0	-
475	-	-	441998.37	3246885.49	Картометрический метод	5.0	-
476	-	-	441975.51	3246868.40	Картометрический метод	5.0	-
477	-	-	441921.94	3246829.63	Картометрический метод	5.0	-
478	-	-	441913.50	3246846.47	Картометрический метод	5.0	-
479	-	-	441902.01	3246857.94	Картометрический метод	5.0	-
480	-	-	441878.26	3246861.76	Картометрический метод	5.0	-

3. Сведения о характерных точках части (частей) границы объекта							
Обозначение характерных точек части границы	Существующие координаты, м		Измененные (уточненные) координаты, м		Метод определения координат характерной точки	Средняя квадратическая погрешность положения характерной точки (M _t), м	Описание обозначения точки на местности (при наличии)
	X	Y	X	Y			
1	2	3	4	5	6	7	8
481	-	-	441820.83	3246864.77	Картометрический метод	5.0	-
482	-	-	441683.00	3246851.65	Картометрический метод	5.0	-
483	-	-	441662.33	3246848.58	Картометрический метод	5.0	-
484	-	-	441640.90	3246832.48	Картометрический метод	5.0	-
485	-	-	441629.44	3246809.50	Картометрический метод	5.0	-
486	-	-	441632.51	3246798.78	Картометрический метод	5.0	-
487	-	-	441560.88	3246822.07	Картометрический метод	5.0	-
488	-	-	441578.36	3246835.12	Картометрический метод	5.0	-
489	-	-	441588.95	3246856.73	Картометрический метод	5.0	-
490	-	-	441590.54	3246871.58	Картометрический метод	5.0	-
491	-	-	441582.36	3246885.19	Картометрический метод	5.0	-
492	-	-	441565.93	3246890.15	Картометрический метод	5.0	-
493	-	-	441552.28	3246887.59	Картометрический метод	5.0	-
494	-	-	441550.13	3246888.65	Картометрический метод	5.0	-
495	-	-	441548.70	3246889.36	Картометрический метод	5.0	-
496	-	-	441544.38	3246891.49	Картометрический метод	5.0	-
497	-	-	441539.05	3246894.11	Картометрический метод	5.0	-
498	-	-	441544.77	3246926.66	Картометрический метод	5.0	-
499	-	-	441551.28	3246943.94	Картометрический метод	5.0	-
500	-	-	441574.43	3246960.48	Картометрический метод	5.0	-
501	-	-	441604.21	3246967.53	Картометрический метод	5.0	-
502	-	-	441617.66	3246975.03	Картометрический метод	5.0	-
503	-	-	441625.16	3246973.49	Картометрический метод	5.0	-
504	-	-	441639.05	3246958.05	Картометрический метод	5.0	-
505	-	-	441645.45	3246954.08	Картометрический метод	5.0	-
506	-	-	441650.08	3246948.79	Картометрический метод	5.0	-

3. Сведения о характерных точках части (частей) границы объекта							
Обозначение характерных точек части границы	Существующие координаты, м		Измененные (уточненные) координаты, м		Метод определения координат характерной точки	Средняя квадратическая погрешность положения характерной точки (Mt), м	Описание обозначения точки на местности (при наличии)
	X	Y	X	Y			
1	2	3	4	5	6	7	8
507	-	-	441664.64	3246946.36	Картометрический метод	5.0	-
508	-	-	441664.42	3246938.86	Картометрический метод	5.0	-
509	-	-	441668.83	3246932.91	Картометрический метод	5.0	-
510	-	-	441686.69	3246930.48	Картометрический метод	5.0	-
511	-	-	441700.59	3246933.57	Картометрический метод	5.0	-
512	-	-	441708.52	3246940.85	Картометрический метод	5.0	-
513	-	-	441731.02	3246939.97	Картометрический метод	5.0	-
514	-	-	441752.85	3246934.67	Картометрический метод	5.0	-
515	-	-	441767.85	3246942.83	Картометрический метод	5.0	-
516	-	-	441778.22	3246958.71	Картометрический метод	5.0	-
517	-	-	441780.64	3246982.31	Картометрический метод	5.0	-
518	-	-	441778.12	3246995.96	Картометрический метод	5.0	-
359	-	-	441771.80	3247003.04	Картометрический метод	5.0	-
519	-	-	442578.44	3246771.63	Картометрический метод	5.0	-
520	-	-	442700.02	3246733.13	Картометрический метод	5.0	-
521	-	-	442698.49	3246719.24	Картометрический метод	5.0	-
522	-	-	442672.39	3246663.69	Картометрический метод	5.0	-
523	-	-	442663.16	3246655.96	Картометрический метод	5.0	-
524	-	-	442655.02	3246653.76	Картометрический метод	5.0	-
525	-	-	442647.78	3246649.79	Картометрический метод	5.0	-
526	-	-	442541.59	3246688.29	Картометрический метод	5.0	-
527	-	-	442538.50	3246700.63	Картометрический метод	5.0	-
528	-	-	442569.21	3246763.90	Картометрический метод	5.0	-
519	-	-	442578.44	3246771.63	Картометрический метод	5.0	-
529	-	-	431353.32	3242210.97	Картометрический метод	5.0	-
530	-	-	431389.75	3242212.40	Картометрический метод	5.0	-

3. Сведения о характерных точках части (частей) границы объекта							
Обозначение характерных точек части границы	Существующие координаты, м		Измененные (уточненные) координаты, м		Метод определения координат характерной точки	Средняя квадратическая погрешность положения характерной точки (Mt), м	Описание обозначения точки на местности (при наличии)
	X	Y	X	Y			
1	2	3	4	5	6	7	8
531	-	-	431403.35	3242212.17	Картометрический метод	5.0	-
532	-	-	431421.41	3242208.83	Картометрический метод	5.0	-
533	-	-	431427.71	3242207.34	Картометрический метод	5.0	-
534	-	-	431427.34	3242207.02	Картометрический метод	5.0	-
535	-	-	431427.40	3242207.03	Картометрический метод	5.0	-
536	-	-	431419.11	3242153.16	Картометрический метод	5.0	-
537	-	-	431429.61	3242144.02	Картометрический метод	5.0	-
538	-	-	431456.07	3242151.93	Картометрический метод	5.0	-
539	-	-	431472.73	3242171.56	Картометрический метод	5.0	-
540	-	-	431477.07	3242201.24	Картометрический метод	5.0	-
541	-	-	431523.49	3242219.09	Картометрический метод	5.0	-
542	-	-	431542.60	3242214.10	Картометрический метод	5.0	-
543	-	-	431543.91	3242232.03	Картометрический метод	5.0	-
544	-	-	431560.29	3242230.00	Картометрический метод	5.0	-
545	-	-	431575.67	3242245.24	Картометрический метод	5.0	-
546	-	-	431587.68	3242251.66	Картометрический метод	5.0	-
547	-	-	431592.83	3242252.62	Картометрический метод	5.0	-
548	-	-	431592.18	3242244.68	Картометрический метод	5.0	-
549	-	-	431629.02	3242251.67	Картометрический метод	5.0	-
550	-	-	431658.90	3242233.61	Картометрический метод	5.0	-
551	-	-	431673.95	3242202.62	Картометрический метод	5.0	-
552	-	-	431730.57	3242197.05	Картометрический метод	5.0	-
553	-	-	431742.72	3242159.93	Картометрический метод	5.0	-
554	-	-	431757.76	3242132.82	Картометрический метод	5.0	-
555	-	-	431778.71	3242115.43	Картометрический метод	5.0	-
556	-	-	431784.25	3242117.92	Картометрический метод	5.0	-

3. Сведения о характерных точках части (частей) границы объекта							
Обозначение характерных точек части границы	Существующие координаты, м		Измененные (уточненные) координаты, м		Метод определения координат характерной точки	Средняя квадратическая погрешность положения характерной точки (Mt), м	Описание обозначения точки на местности (при наличии)
	X	Y	X	Y			
1	2	3	4	5	6	7	8
557	-	-	431815.48	3242141.10	Картометрический метод	5.0	-
558	-	-	431815.18	3242141.42	Картометрический метод	5.0	-
559	-	-	431847.84	3242173.41	Картометрический метод	5.0	-
560	-	-	431863.33	3242183.33	Картометрический метод	5.0	-
561	-	-	431870.95	3242172.40	Картометрический метод	5.0	-
562	-	-	431909.65	3242117.23	Картометрический метод	5.0	-
563	-	-	431924.32	3242113.69	Картометрический метод	5.0	-
564	-	-	431931.82	3242112.82	Картометрический метод	5.0	-
565	-	-	431935.96	3242111.61	Картометрический метод	5.0	-
566	-	-	431938.19	3242111.61	Картометрический метод	5.0	-
567	-	-	431956.34	3242123.15	Картометрический метод	5.0	-
568	-	-	431971.09	3242113.67	Картометрический метод	5.0	-
569	-	-	431971.48	3242112.37	Картометрический метод	5.0	-
570	-	-	431982.66	3242061.52	Картометрический метод	5.0	-
571	-	-	431970.87	3242052.33	Картометрический метод	5.0	-
572	-	-	431942.46	3242022.45	Картометрический метод	5.0	-
573	-	-	431913.80	3242002.75	Картометрический метод	5.0	-
574	-	-	431873.87	3241988.92	Картометрический метод	5.0	-
575	-	-	431861.47	3241977.64	Картометрический метод	5.0	-
576	-	-	431837.92	3241932.25	Картометрический метод	5.0	-
577	-	-	431815.88	3241898.41	Картометрический метод	5.0	-
578	-	-	431809.11	3241895.14	Картометрический метод	5.0	-
579	-	-	431789.79	3241886.38	Картометрический метод	5.0	-
580	-	-	431749.61	3241885.60	Картометрический метод	5.0	-
581	-	-	431748.32	3241884.00	Картометрический метод	5.0	-
582	-	-	431716.30	3241841.68	Картометрический метод	5.0	-

3. Сведения о характерных точках части (частей) границы объекта							
Обозначение характерных точек части границы	Существующие координаты, м		Измененные (уточненные) координаты, м		Метод определения координат характерной точки	Средняя квадратическая погрешность положения характерной точки (M _t), м	Описание обозначения точки на местности (при наличии)
	X	Y	X	Y			
1	2	3	4	5	6	7	8
583	-	-	431676.62	3241778.81	Картометрический метод	5.0	-
584	-	-	431684.85	3241778.97	Картометрический метод	5.0	-
585	-	-	431704.26	3241779.47	Картометрический метод	5.0	-
586	-	-	431665.19	3241739.74	Картометрический метод	5.0	-
587	-	-	431651.87	3241726.55	Картометрический метод	5.0	-
588	-	-	431643.97	3241719.82	Картометрический метод	5.0	-
589	-	-	431610.26	3241694.66	Картометрический метод	5.0	-
590	-	-	431612.41	3241692.95	Картометрический метод	5.0	-
591	-	-	431598.32	3241680.81	Картометрический метод	5.0	-
592	-	-	431595.68	3241683.78	Картометрический метод	5.0	-
593	-	-	431475.16	3241593.85	Картометрический метод	5.0	-
594	-	-	431427.20	3241592.96	Картометрический метод	5.0	-
595	-	-	431405.70	3241610.02	Картометрический метод	5.0	-
596	-	-	431390.37	3241591.63	Картометрический метод	5.0	-
597	-	-	431385.80	3241596.09	Картометрический метод	5.0	-
598	-	-	431363.01	3241608.77	Картометрический метод	5.0	-
599	-	-	431351.10	3241608.96	Картометрический метод	5.0	-
600	-	-	431326.39	3241601.08	Картометрический метод	5.0	-
601	-	-	431301.67	3241587.76	Картометрический метод	5.0	-
602	-	-	431300.44	3241590.70	Картометрический метод	5.0	-
603	-	-	431300.35	3241601.29	Картометрический метод	5.0	-
604	-	-	431313.31	3241627.82	Картометрический метод	5.0	-
605	-	-	431322.67	3241642.06	Картометрический метод	5.0	-
606	-	-	431332.48	3241651.91	Картометрический метод	5.0	-
607	-	-	431345.45	3241658.40	Картометрический метод	5.0	-
608	-	-	431349.39	3241663.00	Картометрический метод	5.0	-

3. Сведения о характерных точках части (частей) границы объекта							
Обозначение характерных точек части границы	Существующие координаты, м		Измененные (уточненные) координаты, м		Метод определения координат характерной точки	Средняя квадратическая погрешность положения характерной точки (Mt), м	Описание обозначения точки на местности (при наличии)
	X	Y	X	Y			
1	2	3	4	5	6	7	8
609	-	-	431353.04	3241673.61	Картометрический метод	5.0	-
610	-	-	431352.63	3241677.76	Картометрический метод	5.0	-
611	-	-	431348.81	3241683.47	Картометрический метод	5.0	-
612	-	-	431342.55	3241687.08	Картометрический метод	5.0	-
613	-	-	431338.59	3241687.07	Картометрический метод	5.0	-
614	-	-	431322.96	3241680.32	Картометрический метод	5.0	-
615	-	-	431316.03	3241679.42	Картометрический метод	5.0	-
616	-	-	431308.68	3241682.73	Картометрический метод	5.0	-
617	-	-	431301.92	3241690.69	Картометрический метод	5.0	-
618	-	-	431294.23	3241703.65	Картометрический метод	5.0	-
619	-	-	431287.81	3241709.52	Картометрический метод	5.0	-
620	-	-	431281.41	3241713.06	Картометрический метод	5.0	-
621	-	-	431265.92	3241719.53	Картометрический метод	5.0	-
622	-	-	431246.66	3241740.47	Картометрический метод	5.0	-
623	-	-	431256.66	3241749.05	Картометрический метод	5.0	-
624	-	-	431260.30	3241754.60	Картометрический метод	5.0	-
625	-	-	431260.66	3241762.11	Картометрический метод	5.0	-
626	-	-	431254.63	3241780.13	Картометрический метод	5.0	-
627	-	-	431255.42	3241787.35	Картометрический метод	5.0	-
628	-	-	431272.42	3241816.78	Картометрический метод	5.0	-
629	-	-	431271.84	3241825.35	Картометрический метод	5.0	-
630	-	-	431267.50	3241836.94	Картометрический метод	5.0	-
631	-	-	431260.17	3241851.88	Картометрический метод	5.0	-
632	-	-	431257.74	3241865.35	Картометрический метод	5.0	-
633	-	-	431259.79	3241871.02	Картометрический метод	5.0	-
634	-	-	431258.18	3241887.11	Картометрический метод	5.0	-

3. Сведения о характерных точках части (частей) границы объекта							
Обозначение характерных точек части границы	Существующие координаты, м		Измененные (уточненные) координаты, м		Метод определения координат характерной точки	Средняя квадратическая погрешность положения характерной точки (Mt), м	Описание обозначения точки на местности (при наличии)
	X	Y	X	Y			
1	2	3	4	5	6	7	8
635	-	-	431254.51	3241894.62	Картометрический метод	5.0	-
636	-	-	431246.09	3241900.27	Картометрический метод	5.0	-
637	-	-	431212.49	3241912.27	Картометрический метод	5.0	-
638	-	-	431207.49	3241916.66	Картометрический метод	5.0	-
639	-	-	431209.61	3241926.13	Картометрический метод	5.0	-
640	-	-	431211.85	3241929.18	Картометрический метод	5.0	-
641	-	-	431228.76	3241936.69	Картометрический метод	5.0	-
642	-	-	431238.14	3241946.86	Картометрический метод	5.0	-
643	-	-	431242.54	3241954.85	Картометрический метод	5.0	-
644	-	-	431246.09	3241966.00	Картометрический метод	5.0	-
645	-	-	431246.74	3241990.11	Картометрический метод	5.0	-
646	-	-	431251.19	3242004.63	Картометрический метод	5.0	-
647	-	-	431255.05	3242027.96	Картометрический метод	5.0	-
648	-	-	431252.11	3242042.15	Картометрический метод	5.0	-
649	-	-	431238.60	3242055.11	Картометрический метод	5.0	-
650	-	-	431237.26	3242055.56	Картометрический метод	5.0	-
651	-	-	431229.01	3242062.47	Картометрический метод	5.0	-
652	-	-	431222.99	3242072.39	Картометрический метод	5.0	-
653	-	-	431222.27	3242076.71	Картометрический метод	5.0	-
654	-	-	431228.01	3242077.63	Картометрический метод	5.0	-
655	-	-	431262.79	3242113.97	Картометрический метод	5.0	-
656	-	-	431265.45	3242138.64	Картометрический метод	5.0	-
657	-	-	431267.21	3242140.35	Картометрический метод	5.0	-
658	-	-	431271.03	3242158.37	Картометрический метод	5.0	-
659	-	-	431275.62	3242180.04	Картометрический метод	5.0	-
660	-	-	431277.67	3242180.08	Картометрический метод	5.0	-

3. Сведения о характерных точках части (частей) границы объекта							
Обозначение характерных точек части границы	Существующие координаты, м		Измененные (уточненные) координаты, м		Метод определения координат характерной точки	Средняя квадратическая погрешность положения характерной точки (Mt), м	Описание обозначения точки на местности (при наличии)
	X	Y	X	Y			
1	2	3	4	5	6	7	8
661	-	-	431277.61	3242181.18	Картометрический метод	5.0	-
662	-	-	431278.28	3242245.39	Картометрический метод	5.0	-
663	-	-	431324.96	3242217.08	Картометрический метод	5.0	-
529	-	-	431353.32	3242210.97	Картометрический метод	5.0	-
Часть 4							
664	-	-	455233.12	3246466.27	Картометрический метод	5.0	-
665	-	-	455176.00	3246535.01	Картометрический метод	5.0	-
666	-	-	455179.75	3246537.66	Картометрический метод	5.0	-
667	-	-	455214.81	3246507.00	Картометрический метод	5.0	-
668	-	-	455238.19	3246486.05	Картометрический метод	5.0	-
669	-	-	455252.52	3246469.95	Картометрический метод	5.0	-
670	-	-	455275.24	3246432.68	Картометрический метод	5.0	-
671	-	-	455291.12	3246423.64	Картометрический метод	5.0	-
672	-	-	455293.77	3246423.86	Картометрический метод	5.0	-
673	-	-	455312.51	3246430.03	Картометрический метод	5.0	-
674	-	-	455325.36	3246430.03	Картометрический метод	5.0	-
675	-	-	455326.75	3246435.58	Картометрический метод	5.0	-
676	-	-	455315.67	3246440.20	Картометрический метод	5.0	-
677	-	-	455300.90	3246437.44	Картометрический метод	5.0	-
678	-	-	455297.53	3246448.25	Картометрический метод	5.0	-
679	-	-	455315.67	3246464.17	Картометрический метод	5.0	-
680	-	-	455327.67	3246523.17	Картометрический метод	5.0	-
681	-	-	455329.92	3246552.20	Картометрический метод	5.0	-
682	-	-	455352.96	3246626.48	Картометрический метод	5.0	-
683	-	-	455354.86	3246644.62	Картометрический метод	5.0	-
684	-	-	455360.81	3246661.82	Картометрический метод	5.0	-

3. Сведения о характерных точках части (частей) границы объекта							
Обозначение характерных точек части границы	Существующие координаты, м		Измененные (уточненные) координаты, м		Метод определения координат характерной точки	Средняя квадратическая погрешность положения характерной точки (Mt), м	Описание обозначения точки на местности (при наличии)
	X	Y	X	Y			
1	2	3	4	5	6	7	8
685	-	-	455365.44	3246672.85	Картометрический метод	5.0	-
686	-	-	455368.53	3246675.50	Картометрический метод	5.0	-
687	-	-	455380.44	3246676.60	Картометрический метод	5.0	-
688	-	-	455390.36	3246675.94	Картометрический метод	5.0	-
689	-	-	455435.81	3246665.48	Картометрический метод	5.0	-
690	-	-	455443.30	3246663.81	Картометрический метод	5.0	-
691	-	-	455430.64	3246704.20	Картометрический метод	5.0	-
692	-	-	455467.31	3246711.84	Картометрический метод	5.0	-
693	-	-	455537.80	3246679.13	Картометрический метод	5.0	-
694	-	-	455545.50	3246710.21	Картометрический метод	5.0	-
695	-	-	455556.58	3246737.87	Картометрический метод	5.0	-
696	-	-	455584.26	3246721.26	Картометрический метод	5.0	-
697	-	-	455611.96	3246712.94	Картометрический метод	5.0	-
698	-	-	455624.88	3246719.38	Картометрический метод	5.0	-
699	-	-	455636.88	3246739.66	Картометрический метод	5.0	-
700	-	-	455606.42	3246763.66	Картометрический метод	5.0	-
701	-	-	455572.48	3246803.52	Картометрический метод	5.0	-
702	-	-	455583.69	3246813.44	Картометрический метод	5.0	-
703	-	-	455612.88	3246813.44	Картометрический метод	5.0	-
704	-	-	455637.80	3246796.83	Картометрический метод	5.0	-
705	-	-	455665.49	3246783.90	Картометрический метод	5.0	-
706	-	-	455695.02	3246774.66	Картометрический метод	5.0	-
707	-	-	455737.48	3246768.19	Картометрический метод	5.0	-
708	-	-	455775.33	3246774.62	Картометрический метод	5.0	-
709	-	-	455796.38	3246782.04	Картометрический метод	5.0	-
710	-	-	455807.63	3246782.90	Картометрический метод	5.0	-

3. Сведения о характерных точках части (частей) границы объекта							
Обозначение характерных точек части границы	Существующие координаты, м		Измененные (уточненные) координаты, м		Метод определения координат характерной точки	Средняя квадратическая погрешность положения характерной точки (Mt), м	Описание обозначения точки на местности (при наличии)
	X	Y	X	Y			
1	2	3	4	5	6	7	8
711	-	-	455812.24	3246756.16	Картометрический метод	5.0	-
712	-	-	455803.94	3246710.06	Картометрический метод	5.0	-
713	-	-	455792.86	3246662.12	Картометрический метод	5.0	-
714	-	-	455910.08	3246569.85	Картометрический метод	5.0	-
715	-	-	455941.63	3246578.46	Картометрический метод	5.0	-
716	-	-	455963.62	3246574.43	Картометрический метод	5.0	-
717	-	-	455984.85	3246557.82	Картометрический метод	5.0	-
718	-	-	455997.77	3246543.06	Картометрический метод	5.0	-
719	-	-	456019.00	3246536.59	Картометрический метод	5.0	-
720	-	-	456043.92	3246518.14	Картометрический метод	5.0	-
721	-	-	456024.54	3246489.56	Картометрический метод	5.0	-
722	-	-	456048.53	3246467.42	Картометрический метод	5.0	-
723	-	-	456043.00	3246457.28	Картометрический метод	5.0	-
724	-	-	456069.76	3246453.58	Картометрический метод	5.0	-
725	-	-	456099.44	3246487.67	Картометрический метод	5.0	-
726	-	-	456143.11	3246499.13	Картометрический метод	5.0	-
727	-	-	456193.73	3246499.75	Картометрический метод	5.0	-
728	-	-	456260.85	3246501.93	Картометрический метод	5.0	-
729	-	-	456261.51	3246500.16	Картометрический метод	5.0	-
730	-	-	456267.25	3246490.46	Картометрический метод	5.0	-
731	-	-	456262.84	3246434.44	Картометрический метод	5.0	-
732	-	-	456253.35	3246405.55	Картометрический метод	5.0	-
733	-	-	456272.32	3246385.04	Картометрический метод	5.0	-
734	-	-	456338.26	3246339.83	Картометрический метод	5.0	-
735	-	-	456320.84	3246313.14	Картометрический метод	5.0	-
736	-	-	456308.27	3246294.18	Картометрический метод	5.0	-

3. Сведения о характерных точках части (частей) границы объекта							
Обозначение характерных точек части границы	Существующие координаты, м		Измененные (уточненные) координаты, м		Метод определения координат характерной точки	Средняя квадратическая погрешность положения характерной точки (Mt), м	Описание обозначения точки на местности (при наличии)
	X	Y	X	Y			
1	2	3	4	5	6	7	8
737	-	-	456291.51	3246265.29	Картометрический метод	5.0	-
738	-	-	456286.36	3246264.09	Картометрический метод	5.0	-
739	-	-	456270.98	3246267.21	Картометрический метод	5.0	-
740	-	-	456255.26	3246274.62	Картометрический метод	5.0	-
741	-	-	456236.83	3246273.69	Картометрический метод	5.0	-
742	-	-	456219.76	3246261.00	Картометрический метод	5.0	-
743	-	-	456205.46	3246262.38	Картометрический метод	5.0	-
744	-	-	456187.42	3246273.96	Картометрический метод	5.0	-
745	-	-	456183.80	3246278.65	Картометрический метод	5.0	-
746	-	-	456169.18	3246296.61	Картометрический метод	5.0	-
747	-	-	456154.65	3246307.87	Картометрический метод	5.0	-
748	-	-	456108.65	3246329.56	Картометрический метод	5.0	-
749	-	-	456030.88	3246373.08	Картометрический метод	5.0	-
750	-	-	455992.01	3246376.44	Картометрический метод	5.0	-
751	-	-	455981.29	3246383.42	Картометрический метод	5.0	-
752	-	-	455981.06	3246383.42	Картометрический метод	5.0	-
753	-	-	455952.58	3246402.11	Картометрический метод	5.0	-
754	-	-	455965.47	3246423.88	Картометрический метод	5.0	-
755	-	-	455980.23	3246445.34	Картометрический метод	5.0	-
756	-	-	455948.85	3246465.64	Картометрический метод	5.0	-
757	-	-	455942.39	3246445.36	Картометрический метод	5.0	-
758	-	-	455912.51	3246440.90	Картометрический метод	5.0	-
759	-	-	455858.07	3246386.07	Картометрический метод	5.0	-
760	-	-	455841.78	3246350.45	Картометрический метод	5.0	-
761	-	-	455796.11	3246311.48	Картометрический метод	5.0	-
762	-	-	455758.71	3246285.96	Картометрический метод	5.0	-

3. Сведения о характерных точках части (частей) границы объекта							
Обозначение характерных точек части границы	Существующие координаты, м		Измененные (уточненные) координаты, м		Метод определения координат характерной точки	Средняя квадратическая погрешность положения характерной точки (Mt), м	Описание обозначения точки на местности (при наличии)
	X	Y	X	Y			
1	2	3	4	5	6	7	8
763	-	-	455743.02	3246288.73	Картометрический метод	5.0	-
764	-	-	455706.37	3246304.81	Картометрический метод	5.0	-
765	-	-	455700.00	3246303.00	Картометрический метод	5.0	-
766	-	-	455689.68	3246257.47	Картометрический метод	5.0	-
767	-	-	455683.95	3246215.92	Картометрический метод	5.0	-
768	-	-	455673.80	3246188.27	Картометрический метод	5.0	-
769	-	-	455663.98	3246187.06	Картометрический метод	5.0	-
770	-	-	455658.99	3246186.11	Картометрический метод	5.0	-
771	-	-	455649.94	3246192.95	Картометрический метод	5.0	-
772	-	-	455656.12	3246213.24	Картометрический метод	5.0	-
773	-	-	455659.21	3246222.28	Картометрический метод	5.0	-
774	-	-	455653.91	3246268.59	Картометрический метод	5.0	-
775	-	-	455652.59	3246289.77	Картометрический метод	5.0	-
776	-	-	455643.11	3246300.79	Картометрический метод	5.0	-
777	-	-	455632.46	3246305.85	Картометрический метод	5.0	-
778	-	-	455627.68	3246302.26	Картометрический метод	5.0	-
779	-	-	455621.26	3246295.14	Картометрический метод	5.0	-
780	-	-	455609.38	3246265.89	Картометрический метод	5.0	-
781	-	-	455598.44	3246235.21	Картометрический метод	5.0	-
782	-	-	455591.31	3246235.21	Картометрический метод	5.0	-
783	-	-	455575.61	3246235.21	Картометрический метод	5.0	-
784	-	-	455560.64	3246240.70	Картометрический метод	5.0	-
785	-	-	455552.46	3246247.20	Картометрический метод	5.0	-
786	-	-	455554.23	3246258.03	Картометрический метод	5.0	-
787	-	-	455558.64	3246267.93	Картометрический метод	5.0	-
788	-	-	455574.74	3246288.88	Картометрический метод	5.0	-

3. Сведения о характерных точках части (частей) границы объекта							
Обозначение характерных точек части границы	Существующие координаты, м		Измененные (уточненные) координаты, м		Метод определения координат характерной точки	Средняя квадратическая погрешность положения характерной точки (M _t), м	Описание обозначения точки на местности (при наличии)
	X	Y	X	Y			
1	2	3	4	5	6	7	8
789	-	-	455598.26	3246318.46	Картометрический метод	5.0	-
790	-	-	455584.17	3246326.76	Картометрический метод	5.0	-
791	-	-	455572.09	3246338.73	Картометрический метод	5.0	-
792	-	-	455562.61	3246362.33	Картометрический метод	5.0	-
793	-	-	455556.43	3246385.70	Картометрический метод	5.0	-
794	-	-	455555.11	3246413.49	Картометрический метод	5.0	-
795	-	-	455551.69	3246414.54	Картометрический метод	5.0	-
796	-	-	455539.95	3246395.47	Картометрический метод	5.0	-
797	-	-	455521.88	3246381.91	Картометрический метод	5.0	-
798	-	-	455494.30	3246362.19	Картометрический метод	5.0	-
799	-	-	455467.42	3246347.91	Картометрический метод	5.0	-
800	-	-	455405.70	3246325.65	Картометрический метод	5.0	-
801	-	-	455387.16	3246319.35	Картометрический метод	5.0	-
802	-	-	455372.66	3246314.11	Картометрический метод	5.0	-
803	-	-	455367.62	3246310.52	Картометрический метод	5.0	-
804	-	-	455360.15	3246315.79	Картометрический метод	5.0	-
805	-	-	455356.84	3246353.94	Картометрический метод	5.0	-
806	-	-	455367.36	3246371.02	Картометрический метод	5.0	-
807	-	-	455370.30	3246376.00	Картометрический метод	5.0	-
808	-	-	455346.04	3246384.60	Картометрический метод	5.0	-
809	-	-	455307.82	3246377.32	Картометрический метод	5.0	-
810	-	-	455290.69	3246397.67	Картометрический метод	5.0	-
664	-	-	455233.12	3246466.27	Картометрический метод	5.0	-
811	-	-	455622.88	3246673.44	Картометрический метод	5.0	-
812	-	-	455707.14	3246667.07	Картометрический метод	5.0	-
813	-	-	455697.78	3246655.28	Картометрический метод	5.0	-

3. Сведения о характерных точках части (частей) границы объекта							
Обозначение характерных точек части границы	Существующие координаты, м		Измененные (уточненные) координаты, м		Метод определения координат характерной точки	Средняя квадратическая погрешность положения характерной точки (M _t), м	Описание обозначения точки на местности (при наличии)
	X	Y	X	Y			
1	2	3	4	5	6	7	8
814	-	-	455695.81	3246642.59	Картометрический метод	5.0	-
815	-	-	455692.76	3246622.27	Картометрический метод	5.0	-
816	-	-	455682.41	3246598.73	Картометрический метод	5.0	-
817	-	-	455680.19	3246580.12	Картометрический метод	5.0	-
818	-	-	455673.14	3246572.12	Картометрический метод	5.0	-
819	-	-	455668.61	3246562.55	Картометрический метод	5.0	-
820	-	-	455659.99	3246552.79	Картометрический метод	5.0	-
821	-	-	455650.21	3246547.62	Картометрический метод	5.0	-
822	-	-	455652.32	3246541.70	Картометрический метод	5.0	-
823	-	-	455654.52	3246532.65	Картометрический метод	5.0	-
824	-	-	455654.24	3246522.92	Картометрический метод	5.0	-
825	-	-	455652.51	3246508.56	Картометрический метод	5.0	-
826	-	-	455651.36	3246501.09	Картометрический метод	5.0	-
827	-	-	455654.24	3246487.31	Картометрический метод	5.0	-
828	-	-	455651.94	3246476.96	Картометрический метод	5.0	-
829	-	-	455646.76	3246468.93	Картометрический метод	5.0	-
830	-	-	455638.71	3246460.89	Картометрический метод	5.0	-
831	-	-	455619.73	3246454.58	Картометрический метод	5.0	-
832	-	-	455609.96	3246457.46	Картометрический метод	5.0	-
833	-	-	455592.13	3246463.79	Картометрический метод	5.0	-
834	-	-	455583.51	3246482.17	Картометрический метод	5.0	-
835	-	-	455569.71	3246492.53	Картометрический метод	5.0	-
836	-	-	455539.80	3246514.94	Картометрический метод	5.0	-
837	-	-	455501.28	3246537.94	Картометрический метод	5.0	-
838	-	-	455513.35	3246558.62	Картометрический метод	5.0	-
839	-	-	455576.03	3246586.73	Картометрический метод	5.0	-

3. Сведения о характерных точках части (частей) границы объекта							
Обозначение характерных точек части границы	Существующие координаты, м		Измененные (уточненные) координаты, м		Метод определения координат характерной точки	Средняя квадратическая погрешность положения характерной точки (Mt), м	Описание обозначения точки на местности (при наличии)
	X	Y	X	Y			
1	2	3	4	5	6	7	8
840	-	-	455578.74	3246591.45	Картометрический метод	5.0	-
841	-	-	455596.58	3246622.58	Картометрический метод	5.0	-
842	-	-	455617.12	3246658.42	Картометрический метод	5.0	-
811	-	-	455622.88	3246673.44	Картометрический метод	5.0	-
843	-	-	447419.07	3248539.46	Картометрический метод	5.0	-
844	-	-	447415.54	3248528.21	Картометрический метод	5.0	-
845	-	-	447417.30	3248517.63	Картометрический метод	5.0	-
846	-	-	447421.27	3248503.95	Картометрический метод	5.0	-
847	-	-	447427.45	3248503.95	Картометрический метод	5.0	-
848	-	-	447437.37	3248508.14	Картометрический метод	5.0	-
849	-	-	447445.97	3248507.04	Картометрический метод	5.0	-
850	-	-	447459.43	3248498.44	Картометрический метод	5.0	-
851	-	-	447472.88	3248486.75	Картометрический метод	5.0	-
852	-	-	447475.75	3248478.59	Картометрический метод	5.0	-
853	-	-	447485.45	3248460.51	Картометрический метод	5.0	-
854	-	-	447497.58	3248449.26	Картометрический метод	5.0	-
855	-	-	447518.97	3248436.47	Картометрический метод	5.0	-
856	-	-	447534.63	3248433.82	Картометрический метод	5.0	-
857	-	-	447549.19	3248424.56	Картометрический метод	5.0	-
858	-	-	447548.75	3248412.87	Картометрический метод	5.0	-
859	-	-	447539.05	3248405.51	Картометрический метод	5.0	-
860	-	-	447530.44	3248398.97	Картометрический метод	5.0	-
861	-	-	447494.93	3248382.43	Картометрический метод	5.0	-
862	-	-	447473.98	3248367.22	Картометрический метод	5.0	-
863	-	-	447477.89	3248356.89	Картометрический метод	5.0	-
864	-	-	447481.70	3248351.56	Картометрический метод	5.0	-

3. Сведения о характерных точках части (частей) границы объекта							
Обозначение характерных точек части границы	Существующие координаты, м		Измененные (уточненные) координаты, м		Метод определения координат характерной точки	Средняя квадратическая погрешность положения характерной точки (M _t), м	Описание обозначения точки на местности (при наличии)
	X	Y	X	Y			
1	2	3	4	5	6	7	8
865	-	-	447486.99	3248346.93	Картометрический метод	5.0	-
866	-	-	447493.61	3248340.53	Картометрический метод	5.0	-
867	-	-	447508.61	3248310.76	Картометрический метод	5.0	-
868	-	-	447509.71	3248297.08	Картометрический метод	5.0	-
869	-	-	447521.09	3248268.31	Картометрический метод	5.0	-
870	-	-	447507.37	3248244.02	Картометрический метод	5.0	-
871	-	-	447510.16	3248224.65	Картометрический метод	5.0	-
872	-	-	447522.96	3248199.84	Картометрический метод	5.0	-
873	-	-	447528.17	3248177.02	Картометрический метод	5.0	-
874	-	-	447523.18	3248159.93	Картометрический метод	5.0	-
875	-	-	447505.97	3248146.98	Картометрический метод	5.0	-
876	-	-	447491.18	3248138.51	Картометрический метод	5.0	-
877	-	-	447465.38	3248133.00	Картометрический метод	5.0	-
878	-	-	447427.89	3248114.25	Картометрический метод	5.0	-
879	-	-	447411.79	3248108.74	Картометрический метод	5.0	-
880	-	-	447385.54	3248089.99	Картометрический метод	5.0	-
881	-	-	447365.03	3248089.77	Картометрический метод	5.0	-
882	-	-	447348.93	3248108.52	Картометрический метод	5.0	-
883	-	-	447328.86	3248121.97	Картометрический метод	5.0	-
884	-	-	447312.38	3248128.08	Картометрический метод	5.0	-
885	-	-	447304.95	3248125.21	Картометрический метод	5.0	-
886	-	-	447304.56	3248117.85	Картометрический метод	5.0	-
887	-	-	447302.20	3248117.04	Картометрический метод	5.0	-
888	-	-	447298.64	3248101.96	Картометрический метод	5.0	-
889	-	-	447287.83	3248095.73	Картометрический метод	5.0	-
890	-	-	447282.09	3248092.93	Картометрический метод	5.0	-

3. Сведения о характерных точках части (частей) границы объекта							
Обозначение характерных точек части границы	Существующие координаты, м		Измененные (уточненные) координаты, м		Метод определения координат характерной точки	Средняя квадратическая погрешность положения характерной точки (Mt), м	Описание обозначения точки на местности (при наличии)
	X	Y	X	Y			
1	2	3	4	5	6	7	8
891	-	-	447280.19	3248091.32	Картометрический метод	5.0	-
892	-	-	447261.70	3248080.65	Картометрический метод	5.0	-
893	-	-	447256.47	3248074.35	Картометрический метод	5.0	-
894	-	-	447256.47	3248063.19	Картометрический метод	5.0	-
895	-	-	447274.63	3248051.15	Картометрический метод	5.0	-
896	-	-	447282.93	3248041.94	Картометрический метод	5.0	-
897	-	-	447277.23	3248020.93	Картометрический метод	5.0	-
898	-	-	447248.95	3247988.65	Картометрический метод	5.0	-
899	-	-	447192.94	3247953.51	Картометрический метод	5.0	-
900	-	-	447182.86	3247952.15	Картометрический метод	5.0	-
901	-	-	447173.38	3247950.50	Картометрический метод	5.0	-
902	-	-	447157.83	3247960.09	Картометрический метод	5.0	-
903	-	-	447149.78	3248039.49	Картометрический метод	5.0	-
904	-	-	447144.60	3248056.14	Картометрический метод	5.0	-
905	-	-	447108.06	3248067.24	Картометрический метод	5.0	-
906	-	-	447089.55	3248073.96	Картометрический метод	5.0	-
907	-	-	447106.98	3248085.16	Картометрический метод	5.0	-
908	-	-	447122.58	3248123.89	Картометрический метод	5.0	-
909	-	-	447126.23	3248147.87	Картометрический метод	5.0	-
910	-	-	447125.28	3248174.60	Картометрический метод	5.0	-
911	-	-	447120.65	3248187.51	Картометрический метод	5.0	-
912	-	-	447078.23	3248231.74	Картометрический метод	5.0	-
913	-	-	447062.60	3248216.06	Картометрический метод	5.0	-
914	-	-	447041.65	3248239.13	Картометрический метод	5.0	-
915	-	-	447003.37	3248205.43	Картометрический метод	5.0	-
916	-	-	446968.22	3248175.20	Картометрический метод	5.0	-

3. Сведения о характерных точках части (частей) границы объекта							
Обозначение характерных точек части границы	Существующие координаты, м		Измененные (уточненные) координаты, м		Метод определения координат характерной точки	Средняя квадратическая погрешность положения характерной точки (M _t), м	Описание обозначения точки на местности (при наличии)
	X	Y	X	Y			
1	2	3	4	5	6	7	8
917	-	-	446953.88	3248215.40	Картометрический метод	5.0	-
918	-	-	446931.84	3248264.23	Картометрический метод	5.0	-
919	-	-	446957.79	3248293.78	Картометрический метод	5.0	-
920	-	-	446978.96	3248326.32	Картометрический метод	5.0	-
921	-	-	447002.87	3248354.04	Картометрический метод	5.0	-
922	-	-	447027.21	3248380.32	Картометрический метод	5.0	-
923	-	-	447053.60	3248403.26	Картометрический метод	5.0	-
924	-	-	447076.53	3248424.04	Картометрический метод	5.0	-
925	-	-	447102.69	3248448.27	Картометрический метод	5.0	-
926	-	-	447128.33	3248469.83	Картометрический метод	5.0	-
927	-	-	447168.60	3248514.84	Картометрический метод	5.0	-
928	-	-	447206.89	3248559.19	Картометрический метод	5.0	-
929	-	-	447237.13	3248597.59	Картометрический метод	5.0	-
930	-	-	447269.99	3248576.21	Картометрический метод	5.0	-
931	-	-	447301.59	3248552.76	Картометрический метод	5.0	-
932	-	-	447337.66	3248551.20	Картометрический метод	5.0	-
933	-	-	447352.48	3248552.50	Картометрический метод	5.0	-
934	-	-	447369.76	3248554.97	Картометрический метод	5.0	-
935	-	-	447408.97	3248569.65	Картометрический метод	5.0	-
936	-	-	447416.86	3248572.76	Картометрический метод	5.0	-
937	-	-	447452.15	3248556.66	Картометрический метод	5.0	-
938	-	-	447449.18	3248551.41	Картометрический метод	5.0	-
939	-	-	447442.16	3248535.98	Картометрический метод	5.0	-
940	-	-	447437.59	3248536.15	Картометрический метод	5.0	-
941	-	-	447420.45	3248539.69	Картометрический метод	5.0	-
843	-	-	447419.07	3248539.46	Картометрический метод	5.0	-

3. Сведения о характерных точках части (частей) границы объекта							
Обозначение характерных точек части границы	Существующие координаты, м		Измененные (уточненные) координаты, м		Метод определения координат характерной точки	Средняя квадратическая погрешность положения характерной точки (Mt), м	Описание обозначения точки на местности (при наличии)
	X	Y	X	Y			
1	2	3	4	5	6	7	8
Часть 6							
942	-	-	445411.48	3247780.51	Картометрический метод	5.0	-
943	-	-	445426.60	3247741.36	Картометрический метод	5.0	-
944	-	-	445493.94	3247770.69	Картометрический метод	5.0	-
945	-	-	445520.60	3247771.62	Картометрический метод	5.0	-
946	-	-	445537.17	3247760.57	Картометрический метод	5.0	-
947	-	-	445549.14	3247743.06	Картометрический метод	5.0	-
948	-	-	445555.60	3247718.17	Картометрический метод	5.0	-
949	-	-	445572.18	3247675.76	Картометрический метод	5.0	-
950	-	-	445587.84	3247649.04	Картометрический метод	5.0	-
951	-	-	445600.86	3247634.83	Картометрический метод	5.0	-
952	-	-	445631.55	3247665.14	Картометрический метод	5.0	-
953	-	-	445653.33	3247686.65	Картометрический метод	5.0	-
954	-	-	445673.54	3247697.70	Картометрический метод	5.0	-
955	-	-	445670.07	3247706.63	Картометрический метод	5.0	-
956	-	-	445669.88	3247717.86	Картометрический метод	5.0	-
957	-	-	445682.01	3247731.19	Картометрический метод	5.0	-
958	-	-	445704.40	3247740.72	Картометрический метод	5.0	-
959	-	-	445715.03	3247738.06	Картометрический метод	5.0	-
960	-	-	445729.66	3247716.28	Картометрический метод	5.0	-
961	-	-	445697.25	3247700.91	Картометрический метод	5.0	-
962	-	-	445698.26	3247698.85	Картометрический метод	5.0	-
963	-	-	445689.16	3247694.52	Картометрический метод	5.0	-
964	-	-	445703.44	3247665.02	Картометрический метод	5.0	-
965	-	-	445671.52	3247643.56	Картометрический метод	5.0	-
966	-	-	445689.58	3247627.51	Картометрический метод	5.0	-

3. Сведения о характерных точках части (частей) границы объекта							
Обозначение характерных точек части границы	Существующие координаты, м		Измененные (уточненные) координаты, м		Метод определения координат характерной точки	Средняя квадратическая погрешность положения характерной точки (M _t), м	Описание обозначения точки на местности (при наличии)
	X	Y	X	Y			
1	2	3	4	5	6	7	8
967	-	-	445701.81	3247612.51	Картометрический метод	5.0	-
968	-	-	445699.56	3247606.99	Картометрический метод	5.0	-
969	-	-	445688.82	3247610.80	Картометрический метод	5.0	-
970	-	-	445661.19	3247620.49	Картометрический метод	5.0	-
971	-	-	445655.63	3247620.49	Картометрический метод	5.0	-
972	-	-	445648.58	3247617.84	Картометрический метод	5.0	-
973	-	-	445644.17	3247614.31	Картометрический метод	5.0	-
974	-	-	445634.78	3247602.04	Картометрический метод	5.0	-
975	-	-	445382.08	3247458.13	Картометрический метод	5.0	-
976	-	-	445272.68	3247390.03	Картометрический метод	5.0	-
977	-	-	445256.22	3247379.97	Картометрический метод	5.0	-
978	-	-	445200.98	3247355.61	Картометрический метод	5.0	-
979	-	-	445157.80	3247315.93	Картометрический метод	5.0	-
980	-	-	445064.04	3247271.62	Картометрический метод	5.0	-
981	-	-	445031.87	3247263.30	Картометрический метод	5.0	-
982	-	-	445002.45	3247258.67	Картометрический метод	5.0	-
983	-	-	444881.99	3247259.52	Картометрический метод	5.0	-
984	-	-	444820.38	3247265.94	Картометрический метод	5.0	-
985	-	-	444795.54	3247274.23	Картометрический метод	5.0	-
986	-	-	444771.63	3247276.98	Картометрический метод	5.0	-
987	-	-	444730.25	3247276.03	Картометрический метод	5.0	-
988	-	-	444690.71	3247278.77	Картометрический метод	5.0	-
989	-	-	444673.10	3247287.26	Картометрический метод	5.0	-
990	-	-	444659.42	3247311.03	Картометрический метод	5.0	-
991	-	-	444618.26	3247359.12	Картометрический метод	5.0	-
992	-	-	444690.36	3247374.86	Картометрический метод	5.0	-

3. Сведения о характерных точках части (частей) границы объекта							
Обозначение характерных точек части границы	Существующие координаты, м		Измененные (уточненные) координаты, м		Метод определения координат характерной точки	Средняя квадратическая погрешность положения характерной точки (Mt), м	Описание обозначения точки на местности (при наличии)
	X	Y	X	Y			
1	2	3	4	5	6	7	8
993	-	-	444765.81	3247396.65	Картометрический метод	5.0	-
994	-	-	444835.30	3247429.41	Картометрический метод	5.0	-
995	-	-	444883.46	3247453.14	Картометрический метод	5.0	-
996	-	-	444910.84	3247468.11	Картометрический метод	5.0	-
997	-	-	444962.94	3247496.55	Картометрический метод	5.0	-
998	-	-	445000.40	3247520.94	Картометрический метод	5.0	-
999	-	-	445036.90	3247544.34	Картометрический метод	5.0	-
1000	-	-	445090.74	3247508.10	Картометрический метод	5.0	-
1001	-	-	445108.71	3247500.03	Картометрический метод	5.0	-
1002	-	-	445132.07	3247487.88	Картометрический метод	5.0	-
1003	-	-	445157.55	3247487.06	Картометрический метод	5.0	-
1004	-	-	445180.58	3247492.13	Картометрический метод	5.0	-
1005	-	-	445256.91	3247543.73	Картометрический метод	5.0	-
1006	-	-	445256.89	3247559.40	Картометрический метод	5.0	-
1007	-	-	445280.77	3247587.08	Картометрический метод	5.0	-
1008	-	-	445277.98	3247630.41	Картометрический метод	5.0	-
1009	-	-	445271.52	3247652.54	Картометрический метод	5.0	-
1010	-	-	445291.75	3247657.16	Картометрический метод	5.0	-
1011	-	-	445255.55	3247717.13	Картометрический метод	5.0	-
1012	-	-	445261.35	3247721.62	Картометрический метод	5.0	-
1013	-	-	445341.31	3247763.22	Картометрический метод	5.0	-
1014	-	-	445389.45	3247794.20	Картометрический метод	5.0	-
942	-	-	445411.48	3247780.51	Картометрический метод	5.0	-
Часть 7							
1015	-	-	431730.00	3251637.86	Картометрический метод	5.0	-
1016	-	-	431703.01	3251637.86	Картометрический метод	5.0	-

3. Сведения о характерных точках части (частей) границы объекта							
Обозначение характерных точек части границы	Существующие координаты, м		Измененные (уточненные) координаты, м		Метод определения координат характерной точки	Средняя квадратическая погрешность положения характерной точки (Mt), м	Описание обозначения точки на местности (при наличии)
	X	Y	X	Y			
1	2	3	4	5	6	7	8
1017	-	-	431703.01	3251585.80	Картометрический метод	5.0	-
1018	-	-	431703.01	3251541.36	Картометрический метод	5.0	-
1019	-	-	431704.20	3251492.11	Картометрический метод	5.0	-
1020	-	-	431718.01	3251497.83	Картометрический метод	5.0	-
1021	-	-	431718.01	3251497.44	Картометрический метод	5.0	-
1022	-	-	431771.46	3251518.24	Картометрический метод	5.0	-
1023	-	-	431755.21	3251566.31	Картометрический метод	5.0	-
1024	-	-	431753.87	3251575.58	Картометрический метод	5.0	-
1025	-	-	431769.81	3251582.70	Картометрический метод	5.0	-
1026	-	-	431787.04	3251561.81	Картометрический метод	5.0	-
1027	-	-	431788.96	3251558.63	Картометрический метод	5.0	-
1028	-	-	431800.10	3251542.97	Картометрический метод	5.0	-
1029	-	-	431813.18	3251549.13	Картометрический метод	5.0	-
1030	-	-	431838.96	3251548.22	Картометрический метод	5.0	-
1031	-	-	431835.27	3251559.28	Картометрический метод	5.0	-
1032	-	-	431825.14	3251566.66	Картометрический метод	5.0	-
1033	-	-	431815.93	3251575.87	Картометрический метод	5.0	-
1034	-	-	431743.05	3251744.58	Картометрический метод	5.0	-
1035	-	-	431713.57	3251755.63	Картометрический метод	5.0	-
1036	-	-	431689.45	3251761.41	Картометрический метод	5.0	-
1037	-	-	431655.97	3251756.11	Картометрический метод	5.0	-
1038	-	-	431665.66	3251739.19	Картометрический метод	5.0	-
1039	-	-	431655.36	3251723.22	Картометрический метод	5.0	-
1040	-	-	431612.73	3251688.51	Картометрический метод	5.0	-
1041	-	-	431613.88	3251670.30	Картометрический метод	5.0	-
1042	-	-	431603.67	3251664.90	Картометрический метод	5.0	-

3. Сведения о характерных точках части (частей) границы объекта							
Обозначение характерных точек части границы	Существующие координаты, м		Измененные (уточненные) координаты, м		Метод определения координат характерной точки	Средняя квадратическая погрешность положения характерной точки (Mt), м	Описание обозначения точки на местности (при наличии)
	X	Y	X	Y			
1	2	3	4	5	6	7	8
1043	-	-	431590.53	3251664.90	Картометрический метод	5.0	-
1044	-	-	431575.55	3251673.57	Картометрический метод	5.0	-
1045	-	-	431565.04	3251684.08	Картометрический метод	5.0	-
1046	-	-	431550.32	3251705.89	Картометрический метод	5.0	-
1047	-	-	431521.41	3251683.03	Картометрический метод	5.0	-
1048	-	-	431496.17	3251663.05	Картометрический метод	5.0	-
1049	-	-	431510.11	3251650.70	Картометрический метод	5.0	-
1050	-	-	431506.92	3251581.64	Картометрический метод	5.0	-
1051	-	-	431504.80	3251534.54	Картометрический метод	5.0	-
1052	-	-	431504.85	3251531.13	Картометрический метод	5.0	-
1053	-	-	431502.97	3251501.39	Картометрический метод	5.0	-
1054	-	-	431500.34	3251441.07	Картометрический метод	5.0	-
1055	-	-	431485.10	3251437.65	Картометрический метод	5.0	-
1056	-	-	431471.96	3251437.26	Картометрический метод	5.0	-
1057	-	-	431461.96	3251438.58	Картометрический метод	5.0	-
1058	-	-	431451.06	3251442.00	Картометрический метод	5.0	-
1059	-	-	431435.24	3251447.85	Картометрический метод	5.0	-
1060	-	-	431428.58	3251446.11	Картометрический метод	5.0	-
1061	-	-	431424.16	3251438.64	Картометрический метод	5.0	-
1062	-	-	431419.24	3251431.03	Картометрический метод	5.0	-
1063	-	-	431415.76	3251429.31	Картометрический метод	5.0	-
1064	-	-	431412.17	3251431.03	Картометрический метод	5.0	-
1065	-	-	431410.04	3251433.30	Картометрический метод	5.0	-
1066	-	-	431405.50	3251440.77	Картометрический метод	5.0	-
1067	-	-	431400.69	3251452.77	Картометрический метод	5.0	-
1068	-	-	431396.69	3251460.24	Картометрический метод	5.0	-

3. Сведения о характерных точках части (частей) границы объекта							
Обозначение характерных точек части границы	Существующие координаты, м		Измененные (уточненные) координаты, м		Метод определения координат характерной точки	Средняя квадратическая погрешность положения характерной точки (Mt), м	Описание обозначения точки на местности (при наличии)
	X	Y	X	Y			
1	2	3	4	5	6	7	8
1069	-	-	431391.89	3251461.18	Картометрический метод	5.0	-
1070	-	-	431382.95	3251460.24	Картометрический метод	5.0	-
1071	-	-	431365.74	3251454.91	Картометрический метод	5.0	-
1072	-	-	431358.14	3251455.84	Картометрический метод	5.0	-
1073	-	-	431352.80	3251460.24	Картометрический метод	5.0	-
1074	-	-	431346.27	3251469.18	Картометрический метод	5.0	-
1075	-	-	431346.27	3251473.98	Картометрический метод	5.0	-
1076	-	-	431358.01	3251490.06	Картометрический метод	5.0	-
1077	-	-	431378.94	3251521.25	Картометрический метод	5.0	-
1078	-	-	431378.94	3251527.86	Картометрический метод	5.0	-
1079	-	-	431378.94	3251540.36	Картометрический метод	5.0	-
1080	-	-	431378.52	3251553.01	Картометрический метод	5.0	-
1081	-	-	431378.52	3251560.45	Картометрический метод	5.0	-
1082	-	-	431383.16	3251569.31	Картометрический метод	5.0	-
1083	-	-	431387.80	3251580.97	Картометрический метод	5.0	-
1084	-	-	431387.80	3251587.57	Картометрический метод	5.0	-
1085	-	-	431383.16	3251594.03	Картометрический метод	5.0	-
1086	-	-	431378.52	3251598.67	Картометрический метод	5.0	-
1087	-	-	431373.32	3251602.89	Картометрический метод	5.0	-
1088	-	-	431361.66	3251605.27	Картометрический метод	5.0	-
1089	-	-	431360.26	3251602.04	Картометрический метод	5.0	-
1090	-	-	431358.85	3251595.02	Картометрический метод	5.0	-
1091	-	-	431358.01	3251584.34	Картометрический метод	5.0	-
1092	-	-	431352.39	3251559.61	Картометрический метод	5.0	-
1093	-	-	431353.64	3251593.25	Картометрический метод	5.0	-
1094	-	-	431345.64	3251625.54	Картометрический метод	5.0	-

3. Сведения о характерных точках части (частей) границы объекта							
Обозначение характерных точек части границы	Существующие координаты, м		Измененные (уточненные) координаты, м		Метод определения координат характерной точки	Средняя квадратическая погрешность положения характерной точки (Mt), м	Описание обозначения точки на местности (при наличии)
	X	Y	X	Y			
1	2	3	4	5	6	7	8
1095	-	-	431350.79	3251648.97	Картометрический метод	5.0	-
1096	-	-	431351.81	3251657.53	Картометрический метод	5.0	-
1097	-	-	431348.76	3251663.66	Картометрический метод	5.0	-
1098	-	-	431358.72	3251687.54	Картометрический метод	5.0	-
1099	-	-	431367.30	3251708.15	Картометрический метод	5.0	-
1100	-	-	431376.38	3251728.43	Картометрический метод	5.0	-
1101	-	-	431406.39	3251771.71	Картометрический метод	5.0	-
1102	-	-	431411.62	3251778.91	Картометрический метод	5.0	-
1103	-	-	431447.45	3251807.32	Картометрический метод	5.0	-
1104	-	-	431480.23	3251829.71	Картометрический метод	5.0	-
1105	-	-	431483.97	3251824.39	Картометрический метод	5.0	-
1106	-	-	431515.54	3251844.99	Картометрический метод	5.0	-
1107	-	-	431520.30	3251847.84	Картометрический метод	5.0	-
1108	-	-	431523.39	3251849.69	Картометрический метод	5.0	-
1109	-	-	431587.24	3251887.98	Картометрический метод	5.0	-
1110	-	-	431626.44	3251905.17	Картометрический метод	5.0	-
1111	-	-	431656.42	3251915.00	Картометрический метод	5.0	-
1112	-	-	431682.81	3251912.46	Картометрический метод	5.0	-
1113	-	-	431719.79	3251915.50	Картометрический метод	5.0	-
1114	-	-	431719.48	3251911.47	Картометрический метод	5.0	-
1115	-	-	431744.03	3251923.71	Картометрический метод	5.0	-
1116	-	-	431750.51	3251922.47	Картометрический метод	5.0	-
1117	-	-	431759.86	3251918.92	Картометрический метод	5.0	-
1118	-	-	431787.58	3251902.37	Картометрический метод	5.0	-
1119	-	-	431778.23	3251890.25	Картометрический метод	5.0	-
1120	-	-	431785.04	3251882.14	Картометрический метод	5.0	-

3. Сведения о характерных точках части (частей) границы объекта							
Обозначение характерных точек части границы	Существующие координаты, м		Измененные (уточненные) координаты, м		Метод определения координат характерной точки	Средняя квадратическая погрешность положения характерной точки (Mt), м	Описание обозначения точки на местности (при наличии)
	X	Y	X	Y			
1	2	3	4	5	6	7	8
1121	-	-	431787.46	3251870.63	Картометрический метод	5.0	-
1122	-	-	431794.81	3251875.15	Картометрический метод	5.0	-
1123	-	-	431819.49	3251831.38	Картометрический метод	5.0	-
1124	-	-	431812.34	3251828.44	Картометрический метод	5.0	-
1125	-	-	431830.76	3251796.24	Картометрический метод	5.0	-
1126	-	-	431834.42	3251789.85	Картометрический метод	5.0	-
1127	-	-	431843.31	3251771.73	Картометрический метод	5.0	-
1128	-	-	431868.19	3251735.00	Картометрический метод	5.0	-
1129	-	-	431875.84	3251716.46	Картометрический метод	5.0	-
1130	-	-	431880.63	3251695.42	Картометрический метод	5.0	-
1131	-	-	431887.93	3251697.52	Картометрический метод	5.0	-
1132	-	-	431895.10	3251674.01	Картометрический метод	5.0	-
1133	-	-	431883.30	3251670.29	Картометрический метод	5.0	-
1134	-	-	431889.20	3251621.37	Картометрический метод	5.0	-
1135	-	-	431874.93	3251578.42	Картометрический метод	5.0	-
1136	-	-	431889.96	3251587.83	Картометрический метод	5.0	-
1137	-	-	431885.13	3251571.36	Картометрический метод	5.0	-
1138	-	-	431874.29	3251544.51	Картометрический метод	5.0	-
1139	-	-	431869.00	3251525.83	Картометрический метод	5.0	-
1140	-	-	431858.87	3251526.78	Картометрический метод	5.0	-
1141	-	-	431853.37	3251497.99	Картометрический метод	5.0	-
1142	-	-	431857.57	3251461.60	Картометрический метод	5.0	-
1143	-	-	431871.43	3251433.16	Картометрический метод	5.0	-
1144	-	-	431885.46	3251416.52	Картометрический метод	5.0	-
1145	-	-	431908.64	3251401.39	Картометрический метод	5.0	-
1146	-	-	431903.28	3251391.84	Картометрический метод	5.0	-

3. Сведения о характерных точках части (частей) границы объекта							
Обозначение характерных точек части границы	Существующие координаты, м		Измененные (уточненные) координаты, м		Метод определения координат характерной точки	Средняя квадратическая погрешность положения характерной точки (Mt), м	Описание обозначения точки на местности (при наличии)
	X	Y	X	Y			
1	2	3	4	5	6	7	8
1147	-	-	431899.17	3251384.46	Картометрический метод	5.0	-
1148	-	-	431896.75	3251381.04	Картометрический метод	5.0	-
1149	-	-	431891.61	3251372.40	Картометрический метод	5.0	-
1150	-	-	431885.57	3251359.04	Картометрический метод	5.0	-
1151	-	-	431854.47	3251379.32	Картометрический метод	5.0	-
1152	-	-	431839.89	3251388.40	Картометрический метод	5.0	-
1153	-	-	431833.16	3251393.15	Картометрический метод	5.0	-
1154	-	-	431833.46	3251380.93	Картометрический метод	5.0	-
1155	-	-	431835.16	3251373.92	Картометрический метод	5.0	-
1156	-	-	431843.93	3251338.32	Картометрический метод	5.0	-
1157	-	-	431845.85	3251314.23	Картометрический метод	5.0	-
1158	-	-	431831.15	3251300.41	Картометрический метод	5.0	-
1159	-	-	431814.79	3251297.10	Картометрический метод	5.0	-
1160	-	-	431786.64	3251287.41	Картометрический метод	5.0	-
1161	-	-	431740.34	3251271.48	Картометрический метод	5.0	-
1162	-	-	431735.95	3251272.45	Картометрический метод	5.0	-
1163	-	-	431731.70	3251275.71	Картометрический метод	5.0	-
1164	-	-	431729.36	3251278.68	Картометрический метод	5.0	-
1165	-	-	431725.00	3251289.50	Картометрический метод	5.0	-
1166	-	-	431692.00	3251350.00	Картометрический метод	5.0	-
1167	-	-	431655.00	3251385.00	Картометрический метод	5.0	-
1168	-	-	431655.79	3251415.20	Картометрический метод	5.0	-
1169	-	-	431656.50	3251442.32	Картометрический метод	5.0	-
1170	-	-	431658.00	3251496.93	Картометрический метод	5.0	-
1171	-	-	431658.00	3251541.36	Картометрический метод	5.0	-
1172	-	-	431658.00	3251585.80	Картометрический метод	5.0	-

3. Сведения о характерных точках части (частей) границы объекта							
Обозначение характерных точек части границы	Существующие координаты, м		Измененные (уточненные) координаты, м		Метод определения координат характерной точки	Средняя квадратическая погрешность положения характерной точки (M _t), м	Описание обозначения точки на местности (при наличии)
	X	Y	X	Y			
1	2	3	4	5	6	7	8
1173	-	-	431671.20	3251637.86	Картометрический метод	5.0	-
1174	-	-	431684.42	3251689.55	Картометрический метод	5.0	-
1175	-	-	431703.02	3251689.56	Картометрический метод	5.0	-
1015	-	-	431730.00	3251637.86	Картометрический метод	5.0	-
Часть 8							
1176	-	-	428972.58	3237000.17	Картометрический метод	5.0	-
1177	-	-	429054.15	3236948.78	Картометрический метод	5.0	-
1178	-	-	429036.00	3236927.20	Картометрический метод	5.0	-
1179	-	-	429010.73	3236899.56	Картометрический метод	5.0	-
1180	-	-	429004.56	3236892.81	Картометрический метод	5.0	-
1181	-	-	428945.58	3236833.17	Картометрический метод	5.0	-
1182	-	-	428911.25	3236800.80	Картометрический метод	5.0	-
1183	-	-	428908.63	3236797.95	Картометрический метод	5.0	-
1184	-	-	428878.27	3236765.55	Картометрический метод	5.0	-
1185	-	-	428822.01	3236706.65	Картометрический метод	5.0	-
1186	-	-	428818.92	3236703.48	Картометрический метод	5.0	-
1187	-	-	428841.28	3236687.47	Картометрический метод	5.0	-
1188	-	-	428843.14	3236671.57	Картометрический метод	5.0	-
1189	-	-	428827.26	3236650.06	Картометрический метод	5.0	-
1190	-	-	428814.94	3236634.82	Картометрический метод	5.0	-
1191	-	-	428781.65	3236597.61	Картометрический метод	5.0	-
1192	-	-	428776.30	3236591.72	Картометрический метод	5.0	-
1193	-	-	428769.76	3236586.71	Картометрический метод	5.0	-
1194	-	-	428766.67	3236581.95	Картометрический метод	5.0	-
1195	-	-	428751.20	3236562.71	Картометрический метод	5.0	-
1196	-	-	428717.14	3236502.53	Картометрический метод	5.0	-

3. Сведения о характерных точках части (частей) границы объекта							
Обозначение характерных точек части границы	Существующие координаты, м		Измененные (уточненные) координаты, м		Метод определения координат характерной точки	Средняя квадратическая погрешность положения характерной точки (Mt), м	Описание обозначения точки на местности (при наличии)
	X	Y	X	Y			
1	2	3	4	5	6	7	8
1197	-	-	428683.07	3236442.36	Картометрический метод	5.0	-
1198	-	-	428660.98	3236413.88	Картометрический метод	5.0	-
1199	-	-	428678.91	3236394.02	Картометрический метод	5.0	-
1200	-	-	428694.58	3236390.32	Картометрический метод	5.0	-
1201	-	-	428716.16	3236446.01	Картометрический метод	5.0	-
1202	-	-	428720.78	3236467.14	Картометрический метод	5.0	-
1203	-	-	428731.82	3236473.57	Картометрический метод	5.0	-
1204	-	-	428744.68	3236473.56	Картометрический метод	5.0	-
1205	-	-	428753.86	3236460.69	Картометрический метод	5.0	-
1206	-	-	428757.38	3236444.80	Картометрический метод	5.0	-
1207	-	-	428759.36	3236435.87	Картометрический метод	5.0	-
1208	-	-	428773.13	3236416.56	Картометрический метод	5.0	-
1209	-	-	428788.76	3236421.14	Картометрический метод	5.0	-
1210	-	-	428801.93	3236426.26	Картометрический метод	5.0	-
1211	-	-	428805.31	3236427.57	Картометрический метод	5.0	-
1212	-	-	428813.55	3236392.64	Картометрический метод	5.0	-
1213	-	-	428810.55	3236360.38	Картометрический метод	5.0	-
1214	-	-	428791.42	3236356.96	Картометрический метод	5.0	-
1215	-	-	428792.26	3236350.97	Картометрический метод	5.0	-
1216	-	-	428762.08	3236344.24	Картометрический метод	5.0	-
1217	-	-	428747.35	3236341.58	Картометрический метод	5.0	-
1218	-	-	428745.60	3236346.88	Картометрический метод	5.0	-
1219	-	-	428717.25	3236340.90	Картометрический метод	5.0	-
1220	-	-	428670.39	3236322.34	Картометрический метод	5.0	-
1221	-	-	428646.18	3236305.53	Картометрический метод	5.0	-
1222	-	-	428620.29	3236292.32	Картометрический метод	5.0	-

3. Сведения о характерных точках части (частей) границы объекта							
Обозначение характерных точек части границы	Существующие координаты, м		Измененные (уточненные) координаты, м		Метод определения координат характерной точки	Средняя квадратическая погрешность положения характерной точки (Mt), м	Описание обозначения точки на местности (при наличии)
	X	Y	X	Y			
1	2	3	4	5	6	7	8
1223	-	-	428530.37	3236239.78	Картометрический метод	5.0	-
1224	-	-	428491.24	3236211.31	Картометрический метод	5.0	-
1225	-	-	428486.52	3236204.57	Картометрический метод	5.0	-
1226	-	-	428461.61	3236193.49	Картометрический метод	5.0	-
1227	-	-	428421.80	3236168.06	Картометрический метод	5.0	-
1228	-	-	428426.19	3236163.32	Картометрический метод	5.0	-
1229	-	-	428393.36	3236135.25	Картометрический метод	5.0	-
1230	-	-	428380.85	3236148.26	Картометрический метод	5.0	-
1231	-	-	428396.01	3236166.62	Картометрический метод	5.0	-
1232	-	-	428376.84	3236183.41	Картометрический метод	5.0	-
1233	-	-	428374.80	3236180.40	Картометрический метод	5.0	-
1234	-	-	428362.04	3236166.86	Картометрический метод	5.0	-
1235	-	-	428356.59	3236159.43	Картометрический метод	5.0	-
1236	-	-	428354.82	3236157.48	Картометрический метод	5.0	-
1237	-	-	428346.29	3236145.77	Картометрический метод	5.0	-
1238	-	-	428332.25	3236133.06	Картометрический метод	5.0	-
1239	-	-	428316.64	3236135.29	Картометрический метод	5.0	-
1240	-	-	428298.92	3236149.34	Картометрический метод	5.0	-
1241	-	-	428301.79	3236164.53	Картометрический метод	5.0	-
1242	-	-	428306.54	3236173.36	Картометрический метод	5.0	-
1243	-	-	428317.02	3236190.79	Картометрический метод	5.0	-
1244	-	-	428317.79	3236192.17	Картометрический метод	5.0	-
1245	-	-	428316.90	3236192.62	Картометрический метод	5.0	-
1246	-	-	428316.97	3236192.75	Картометрический метод	5.0	-
1247	-	-	428308.95	3236198.38	Картометрический метод	5.0	-
1248	-	-	428291.15	3236210.94	Картометрический метод	5.0	-

3. Сведения о характерных точках части (частей) границы объекта							
Обозначение характерных точек части границы	Существующие координаты, м		Измененные (уточненные) координаты, м		Метод определения координат характерной точки	Средняя квадратическая погрешность положения характерной точки (Mt), м	Описание обозначения точки на местности (при наличии)
	X	Y	X	Y			
1	2	3	4	5	6	7	8
1249	-	-	428289.96	3236211.95	Картометрический метод	5.0	-
1250	-	-	428278.37	3236224.72	Картометрический метод	5.0	-
1251	-	-	428274.71	3236238.65	Картометрический метод	5.0	-
1252	-	-	428282.91	3236286.18	Картометрический метод	5.0	-
1253	-	-	428286.78	3236317.46	Картометрический метод	5.0	-
1254	-	-	428286.27	3236325.36	Картометрический метод	5.0	-
1255	-	-	428278.97	3236337.17	Картометрический метод	5.0	-
1256	-	-	428263.22	3236348.15	Картометрический метод	5.0	-
1257	-	-	428242.08	3236355.82	Картометрический метод	5.0	-
1258	-	-	428215.02	3236360.75	Картометрический метод	5.0	-
1259	-	-	428219.86	3236375.28	Картометрический метод	5.0	-
1260	-	-	428234.40	3236393.70	Картометрический метод	5.0	-
1261	-	-	428243.13	3236401.70	Картометрический метод	5.0	-
1262	-	-	428254.51	3236406.54	Картометрический метод	5.0	-
1263	-	-	428270.78	3236408.52	Картометрический метод	5.0	-
1264	-	-	428280.64	3236408.38	Картометрический метод	5.0	-
1265	-	-	428328.90	3236407.74	Картометрический метод	5.0	-
1266	-	-	428335.39	3236408.82	Картометрический метод	5.0	-
1267	-	-	428328.45	3236346.00	Картометрический метод	5.0	-
1268	-	-	428308.46	3236346.73	Картометрический метод	5.0	-
1269	-	-	428309.83	3236334.10	Картометрический метод	5.0	-
1270	-	-	428310.55	3236327.47	Картометрический метод	5.0	-
1271	-	-	428317.88	3236321.91	Картометрический метод	5.0	-
1272	-	-	428321.00	3236299.31	Картометрический метод	5.0	-
1273	-	-	428341.63	3236276.72	Картометрический метод	5.0	-
1274	-	-	428374.16	3236305.09	Картометрический метод	5.0	-

3. Сведения о характерных точках части (частей) границы объекта							
Обозначение характерных точек части границы	Существующие координаты, м		Измененные (уточненные) координаты, м		Метод определения координат характерной точки	Средняя квадратическая погрешность положения характерной точки (Mt), м	Описание обозначения точки на местности (при наличии)
	X	Y	X	Y			
1	2	3	4	5	6	7	8
1275	-	-	428397.92	3236325.83	Картометрический метод	5.0	-
1276	-	-	428426.74	3236356.40	Картометрический метод	5.0	-
1277	-	-	428456.22	3236387.04	Картометрический метод	5.0	-
1278	-	-	428479.18	3236412.14	Картометрический метод	5.0	-
1279	-	-	428479.89	3236412.91	Картометрический метод	5.0	-
1280	-	-	428438.15	3236457.89	Картометрический метод	5.0	-
1281	-	-	428442.90	3236460.58	Картометрический метод	5.0	-
1282	-	-	428475.23	3236486.10	Картометрический метод	5.0	-
1283	-	-	428486.70	3236490.64	Картометрический метод	5.0	-
1284	-	-	428494.72	3236496.83	Картометрический метод	5.0	-
1285	-	-	428499.66	3236499.87	Картометрический метод	5.0	-
1286	-	-	428505.34	3236501.19	Картометрический метод	5.0	-
1287	-	-	428512.38	3236500.62	Картометрический метод	5.0	-
1288	-	-	428514.52	3236499.02	Картометрический метод	5.0	-
1289	-	-	428515.61	3236499.36	Картометрический метод	5.0	-
1290	-	-	428542.37	3236505.60	Картометрический метод	5.0	-
1291	-	-	428554.63	3236507.60	Картометрический метод	5.0	-
1292	-	-	428565.61	3236521.56	Картометрический метод	5.0	-
1293	-	-	428565.64	3236521.58	Картометрический метод	5.0	-
1294	-	-	428591.20	3236547.78	Картометрический метод	5.0	-
1295	-	-	428615.36	3236580.30	Картометрический метод	5.0	-
1296	-	-	428631.15	3236605.41	Картометрический метод	5.0	-
1297	-	-	428637.32	3236626.41	Картометрический метод	5.0	-
1298	-	-	428637.34	3236626.61	Картометрический метод	5.0	-
1299	-	-	428641.42	3236653.14	Картометрический метод	5.0	-
1300	-	-	428642.35	3236667.86	Картометрический метод	5.0	-

3. Сведения о характерных точках части (частей) границы объекта							
Обозначение характерных точек части границы	Существующие координаты, м		Измененные (уточненные) координаты, м		Метод определения координат характерной точки	Средняя квадратическая погрешность положения характерной точки (M _t), м	Описание обозначения точки на местности (при наличии)
	X	Y	X	Y			
1	2	3	4	5	6	7	8
1301	-	-	428641.16	3236677.60	Картометрический метод	5.0	-
1302	-	-	428639.35	3236692.33	Картометрический метод	5.0	-
1303	-	-	428633.81	3236706.27	Картометрический метод	5.0	-
1304	-	-	428633.10	3236754.62	Картометрический метод	5.0	-
1305	-	-	428696.87	3236751.50	Картометрический метод	5.0	-
1306	-	-	428697.50	3236748.17	Картометрический метод	5.0	-
1307	-	-	428702.83	3236728.38	Картометрический метод	5.0	-
1308	-	-	428721.07	3236771.43	Картометрический метод	5.0	-
1309	-	-	428745.00	3236825.55	Картометрический метод	5.0	-
1310	-	-	428771.64	3236815.42	Картометрический метод	5.0	-
1311	-	-	428800.12	3236796.10	Картометрический метод	5.0	-
1312	-	-	428811.95	3236780.10	Картометрический метод	5.0	-
1313	-	-	428830.61	3236765.35	Картометрический метод	5.0	-
1314	-	-	428839.53	3236756.62	Картометрический метод	5.0	-
1315	-	-	428857.09	3236775.85	Картометрический метод	5.0	-
1316	-	-	428849.75	3236786.88	Картометрический метод	5.0	-
1317	-	-	428851.42	3236802.43	Картометрический метод	5.0	-
1318	-	-	428875.52	3236865.90	Картометрический метод	5.0	-
1319	-	-	428886.36	3236882.40	Картометрический метод	5.0	-
1320	-	-	428896.72	3236897.90	Картометрический метод	5.0	-
1321	-	-	428931.21	3236955.40	Картометрический метод	5.0	-
1322	-	-	428954.47	3236994.02	Картометрический метод	5.0	-
1323	-	-	428962.91	3237002.07	Картометрический метод	5.0	-
1176	-	-	428972.58	3237000.17	Картометрический метод	5.0	-
Часть 9							
1324	-	-	430654.67	3241035.24	Картометрический метод	5.0	-

3. Сведения о характерных точках части (частей) границы объекта							
Обозначение характерных точек части границы	Существующие координаты, м		Измененные (уточненные) координаты, м		Метод определения координат характерной точки	Средняя квадратическая погрешность положения характерной точки (Mt), м	Описание обозначения точки на местности (при наличии)
	X	Y	X	Y			
1	2	3	4	5	6	7	8
1325	-	-	430698.83	3241016.93	Картометрический метод	5.0	-
1326	-	-	430700.63	3241003.28	Картометрический метод	5.0	-
1327	-	-	430680.43	3240971.52	Картометрический метод	5.0	-
1328	-	-	430667.23	3240948.54	Картометрический метод	5.0	-
1329	-	-	430672.40	3240902.01	Картометрический метод	5.0	-
1330	-	-	430657.47	3240846.29	Картометрический метод	5.0	-
1331	-	-	430653.45	3240819.87	Картометрический метод	5.0	-
1332	-	-	430606.92	3240840.18	Картометрический метод	5.0	-
1333	-	-	430596.04	3240837.10	Картометрический метод	5.0	-
1334	-	-	430567.33	3240783.10	Картометрический метод	5.0	-
1335	-	-	430563.80	3240779.10	Картометрический метод	5.0	-
1336	-	-	430561.95	3240757.90	Картометрический метод	5.0	-
1337	-	-	430536.15	3240733.92	Картометрический метод	5.0	-
1338	-	-	430478.09	3240690.58	Картометрический метод	5.0	-
1339	-	-	430446.62	3240635.77	Картометрический метод	5.0	-
1340	-	-	430415.69	3240577.83	Картометрический метод	5.0	-
1341	-	-	430389.62	3240503.40	Картометрический метод	5.0	-
1342	-	-	430254.16	3240340.19	Картометрический метод	5.0	-
1343	-	-	430236.58	3240319.62	Картометрический метод	5.0	-
1344	-	-	430235.73	3240289.48	Картометрический метод	5.0	-
1345	-	-	430230.07	3240278.71	Картометрический метод	5.0	-
1346	-	-	430216.37	3240252.60	Картометрический метод	5.0	-
1347	-	-	430209.22	3240222.72	Картометрический метод	5.0	-
1348	-	-	430200.71	3240187.13	Картометрический метод	5.0	-
1349	-	-	430197.76	3240159.14	Картометрический метод	5.0	-
1350	-	-	430197.01	3240155.12	Картометрический метод	5.0	-

3. Сведения о характерных точках части (частей) границы объекта							
Обозначение характерных точек части границы	Существующие координаты, м		Измененные (уточненные) координаты, м		Метод определения координат характерной точки	Средняя квадратическая погрешность положения характерной точки (M _t), м	Описание обозначения точки на местности (при наличии)
	X	Y	X	Y			
1	2	3	4	5	6	7	8
1351	-	-	430189.43	3240148.65	Картометрический метод	5.0	-
1352	-	-	430181.18	3240149.54	Картометрический метод	5.0	-
1353	-	-	430155.10	3240161.36	Картометрический метод	5.0	-
1354	-	-	430139.27	3240172.28	Картометрический метод	5.0	-
1355	-	-	430131.47	3240193.46	Картометрический метод	5.0	-
1356	-	-	430133.03	3240296.24	Картометрический метод	5.0	-
1357	-	-	430136.15	3240307.39	Картометрический метод	5.0	-
1358	-	-	430111.40	3240332.80	Картометрический метод	5.0	-
1359	-	-	430116.38	3240337.82	Картометрический метод	5.0	-
1360	-	-	430105.41	3240345.12	Картометрический метод	5.0	-
1361	-	-	430113.93	3240350.90	Картометрический метод	5.0	-
1362	-	-	430123.20	3240361.69	Картометрический метод	5.0	-
1363	-	-	430126.05	3240368.60	Картометрический метод	5.0	-
1364	-	-	430127.02	3240376.60	Картометрический метод	5.0	-
1365	-	-	430130.46	3240391.00	Картометрический метод	5.0	-
1366	-	-	430131.76	3240392.47	Картометрический метод	5.0	-
1367	-	-	430138.59	3240392.07	Картометрический метод	5.0	-
1368	-	-	430142.56	3240393.92	Картометрический метод	5.0	-
1369	-	-	430149.33	3240397.17	Картометрический метод	5.0	-
1370	-	-	430151.29	3240400.66	Картометрический метод	5.0	-
1371	-	-	430151.12	3240406.75	Картометрический метод	5.0	-
1372	-	-	430155.34	3240409.99	Картометрический метод	5.0	-
1373	-	-	430157.17	3240414.05	Картометрический метод	5.0	-
1374	-	-	430152.37	3240416.22	Картометрический метод	5.0	-
1375	-	-	430155.45	3240422.92	Картометрический метод	5.0	-
1376	-	-	430157.87	3240421.81	Картометрический метод	5.0	-

3. Сведения о характерных точках части (частей) границы объекта							
Обозначение характерных точек части границы	Существующие координаты, м		Измененные (уточненные) координаты, м		Метод определения координат характерной точки	Средняя квадратическая погрешность положения характерной точки (Mt), м	Описание обозначения точки на местности (при наличии)
	X	Y	X	Y			
1	2	3	4	5	6	7	8
1377	-	-	430153.97	3240437.70	Картометрический метод	5.0	-
1378	-	-	430153.48	3240469.84	Картометрический метод	5.0	-
1379	-	-	430154.23	3240476.45	Картометрический метод	5.0	-
1380	-	-	430146.62	3240482.94	Картометрический метод	5.0	-
1381	-	-	430150.00	3240488.00	Картометрический метод	5.0	-
1382	-	-	430162.79	3240507.15	Картометрический метод	5.0	-
1383	-	-	430167.76	3240516.98	Картометрический метод	5.0	-
1384	-	-	430167.51	3240523.90	Картометрический метод	5.0	-
1385	-	-	430164.26	3240528.81	Картометрический метод	5.0	-
1386	-	-	430162.47	3240533.61	Картометрический метод	5.0	-
1387	-	-	430159.89	3240534.83	Картометрический метод	5.0	-
1388	-	-	430155.70	3240534.16	Картометрический метод	5.0	-
1389	-	-	430153.39	3240531.36	Картометрический метод	5.0	-
1390	-	-	430153.48	3240526.14	Картометрический метод	5.0	-
1391	-	-	430157.01	3240519.88	Картометрический метод	5.0	-
1392	-	-	430150.00	3240505.81	Картометрический метод	5.0	-
1393	-	-	430147.33	3240498.32	Картометрический метод	5.0	-
1394	-	-	430144.27	3240485.83	Картометрический метод	5.0	-
1395	-	-	430142.50	3240470.68	Картометрический метод	5.0	-
1396	-	-	430143.06	3240435.76	Картометрический метод	5.0	-
1397	-	-	430146.28	3240423.24	Картометрический метод	5.0	-
1398	-	-	430141.09	3240417.78	Картометрический метод	5.0	-
1399	-	-	430140.63	3240414.45	Картометрический метод	5.0	-
1400	-	-	430136.37	3240410.43	Картометрический метод	5.0	-
1401	-	-	430132.66	3240407.63	Картометрический метод	5.0	-
1402	-	-	430131.59	3240403.72	Картометрический метод	5.0	-

3. Сведения о характерных точках части (частей) границы объекта							
Обозначение характерных точек части границы	Существующие координаты, м		Измененные (уточненные) координаты, м		Метод определения координат характерной точки	Средняя квадратическая погрешность положения характерной точки (Mt), м	Описание обозначения точки на местности (при наличии)
	X	Y	X	Y			
1	2	3	4	5	6	7	8
1403	-	-	430123.69	3240400.15	Картометрический метод	5.0	-
1404	-	-	430120.51	3240395.90	Картометрический метод	5.0	-
1405	-	-	430116.13	3240378.16	Картометрический метод	5.0	-
1406	-	-	430115.33	3240371.31	Картометрический метод	5.0	-
1407	-	-	430113.56	3240367.11	Картометрический метод	5.0	-
1408	-	-	430106.31	3240358.88	Картометрический метод	5.0	-
1409	-	-	430092.72	3240349.33	Картометрический метод	5.0	-
1410	-	-	430104.69	3240392.10	Картометрический метод	5.0	-
1411	-	-	430115.67	3240430.65	Картометрический метод	5.0	-
1412	-	-	430126.65	3240466.01	Картометрический метод	5.0	-
1413	-	-	430134.30	3240484.73	Картометрический метод	5.0	-
1414	-	-	430137.56	3240494.33	Картометрический метод	5.0	-
1415	-	-	430140.90	3240512.04	Картометрический метод	5.0	-
1416	-	-	430145.58	3240532.89	Картометрический метод	5.0	-
1417	-	-	430162.13	3240580.08	Картометрический метод	5.0	-
1418	-	-	430166.51	3240590.72	Картометрический метод	5.0	-
1419	-	-	430184.00	3240631.55	Картометрический метод	5.0	-
1420	-	-	430232.79	3240681.81	Картометрический метод	5.0	-
1421	-	-	430354.84	3240802.54	Картометрический метод	5.0	-
1422	-	-	430380.90	3240827.58	Картометрический метод	5.0	-
1423	-	-	430572.58	3241017.88	Картометрический метод	5.0	-
1424	-	-	430603.68	3241045.66	Картометрический метод	5.0	-
1324	-	-	430654.67	3241035.24	Картометрический метод	5.0	-
Часть 10							
1425	-	-	441754.30	3246580.98	Картометрический метод	5.0	-
1426	-	-	441746.46	3246552.38	Картометрический метод	5.0	-

3. Сведения о характерных точках части (частей) границы объекта							
Обозначение характерных точек части границы	Существующие координаты, м		Измененные (уточненные) координаты, м		Метод определения координат характерной точки	Средняя квадратическая погрешность положения характерной точки (M _t), м	Описание обозначения точки на местности (при наличии)
	X	Y	X	Y			
1	2	3	4	5	6	7	8
1427	-	-	441750.73	3246543.11	Картометрический метод	5.0	-
1428	-	-	441758.64	3246525.94	Картометрический метод	5.0	-
1429	-	-	441765.93	3246519.66	Картометрический метод	5.0	-
1430	-	-	441774.38	3246512.37	Картометрический метод	5.0	-
1431	-	-	441774.51	3246512.41	Картометрический метод	5.0	-
1432	-	-	441784.45	3246515.37	Картометрический метод	5.0	-
1433	-	-	441790.28	3246517.42	Картометрический метод	5.0	-
1434	-	-	441791.23	3246528.45	Картометрический метод	5.0	-
1435	-	-	441791.23	3246541.99	Картометрический метод	5.0	-
1436	-	-	441790.87	3246545.85	Картометрический метод	5.0	-
1437	-	-	441797.06	3246549.40	Картометрический метод	5.0	-
1438	-	-	441811.18	3246523.14	Картометрический метод	5.0	-
1439	-	-	441821.52	3246511.96	Картометрический метод	5.0	-
1440	-	-	441833.15	3246509.38	Картометрический метод	5.0	-
1441	-	-	441831.52	3246514.51	Картометрический метод	5.0	-
1442	-	-	441832.14	3246514.43	Картометрический метод	5.0	-
1443	-	-	441834.51	3246515.15	Картометрический метод	5.0	-
1444	-	-	441835.54	3246518.24	Картометрический метод	5.0	-
1445	-	-	441834.10	3246528.55	Картометрический метод	5.0	-
1446	-	-	441833.48	3246536.39	Картометрический метод	5.0	-
1447	-	-	441832.45	3246542.88	Картометрический метод	5.0	-
1448	-	-	441833.78	3246548.63	Картометрический метод	5.0	-
1449	-	-	441840.70	3246555.87	Картометрический метод	5.0	-
1450	-	-	441855.93	3246554.16	Картометрический метод	5.0	-
1451	-	-	441861.16	3246514.14	Картометрический метод	5.0	-
1452	-	-	441880.24	3246518.89	Картометрический метод	5.0	-

3. Сведения о характерных точках части (частей) границы объекта							
Обозначение характерных точек части границы	Существующие координаты, м		Измененные (уточненные) координаты, м		Метод определения координат характерной точки	Средняя квадратическая погрешность положения характерной точки (Mt), м	Описание обозначения точки на местности (при наличии)
	X	Y	X	Y			
1	2	3	4	5	6	7	8
1453	-	-	441894.26	3246530.84	Картометрический метод	5.0	-
1454	-	-	441912.86	3246551.39	Картометрический метод	5.0	-
1455	-	-	441913.58	3246551.99	Картометрический метод	5.0	-
1456	-	-	441916.53	3246554.43	Картометрический метод	5.0	-
1457	-	-	441928.58	3246564.16	Картометрический метод	5.0	-
1458	-	-	441931.66	3246565.03	Картометрический метод	5.0	-
1459	-	-	441941.08	3246550.82	Картометрический метод	5.0	-
1460	-	-	441929.50	3246529.64	Картометрический метод	5.0	-
1461	-	-	441932.21	3246524.73	Картометрический метод	5.0	-
1462	-	-	441937.38	3246515.36	Картометрический метод	5.0	-
1463	-	-	441930.96	3246499.63	Картометрический метод	5.0	-
1464	-	-	441918.82	3246486.04	Картометрический метод	5.0	-
1465	-	-	441899.52	3246481.02	Картометрический метод	5.0	-
1466	-	-	441898.88	3246476.75	Картометрический метод	5.0	-
1467	-	-	441897.38	3246466.72	Картометрический метод	5.0	-
1468	-	-	441901.35	3246460.13	Картометрический метод	5.0	-
1469	-	-	441901.75	3246459.46	Картометрический метод	5.0	-
1470	-	-	441963.06	3246460.21	Картометрический метод	5.0	-
1471	-	-	441964.08	3246506.09	Картометрический метод	5.0	-
1472	-	-	441969.75	3246507.62	Картометрический метод	5.0	-
1473	-	-	441972.81	3246514.67	Картометрический метод	5.0	-
1474	-	-	441972.81	3246526.46	Картометрический метод	5.0	-
1475	-	-	441972.81	3246537.65	Картометрический метод	5.0	-
1476	-	-	441975.87	3246544.70	Картометрический метод	5.0	-
1477	-	-	441992.12	3246550.82	Картометрический метод	5.0	-
1478	-	-	442033.09	3246552.29	Картометрический метод	5.0	-

3. Сведения о характерных точках части (частей) границы объекта							
Обозначение характерных точек части границы	Существующие координаты, м		Измененные (уточненные) координаты, м		Метод определения координат характерной точки	Средняя квадратическая погрешность положения характерной точки (Mt), м	Описание обозначения точки на местности (при наличии)
	X	Y	X	Y			
1	2	3	4	5	6	7	8
1479	-	-	442030.95	3246561.40	Картометрический метод	5.0	-
1480	-	-	442062.06	3246548.18	Картометрический метод	5.0	-
1481	-	-	442077.74	3246552.48	Картометрический метод	5.0	-
1482	-	-	442104.80	3246581.08	Картометрический метод	5.0	-
1483	-	-	442136.62	3246584.48	Картометрический метод	5.0	-
1484	-	-	442134.49	3246559.95	Картометрический метод	5.0	-
1485	-	-	442162.42	3246533.71	Картометрический метод	5.0	-
1486	-	-	442201.09	3246522.54	Картометрический метод	5.0	-
1487	-	-	442236.03	3246506.12	Картометрический метод	5.0	-
1488	-	-	442245.53	3246507.03	Картометрический метод	5.0	-
1489	-	-	442251.00	3246507.55	Картометрический метод	5.0	-
1490	-	-	442274.52	3246503.99	Картометрический метод	5.0	-
1491	-	-	442290.20	3246495.34	Картометрический метод	5.0	-
1492	-	-	442293.07	3246485.42	Картометрический метод	5.0	-
1493	-	-	442308.76	3246480.42	Картометрический метод	5.0	-
1494	-	-	442322.97	3246487.08	Картометрический метод	5.0	-
1495	-	-	442324.94	3246487.79	Картометрический метод	5.0	-
1496	-	-	442326.57	3246488.54	Картометрический метод	5.0	-
1497	-	-	442334.64	3246492.07	Картометрический метод	5.0	-
1498	-	-	442339.76	3246472.69	Картометрический метод	5.0	-
1499	-	-	442352.26	3246461.87	Картометрический метод	5.0	-
1500	-	-	442382.70	3246455.93	Картометрический метод	5.0	-
1501	-	-	442417.47	3246461.12	Картометрический метод	5.0	-
1502	-	-	442425.64	3246449.50	Картометрический метод	5.0	-
1503	-	-	442419.94	3246434.62	Картометрический метод	5.0	-
1504	-	-	442412.25	3246433.26	Картометрический метод	5.0	-

3. Сведения о характерных точках части (частей) границы объекта							
Обозначение характерных точек части границы	Существующие координаты, м		Измененные (уточненные) координаты, м		Метод определения координат характерной точки	Средняя квадратическая погрешность положения характерной точки (M _t), м	Описание обозначения точки на местности (при наличии)
	X	Y	X	Y			
1	2	3	4	5	6	7	8
1505	-	-	442401.24	3246432.84	Картометрический метод	5.0	-
1506	-	-	442362.81	3246431.05	Картометрический метод	5.0	-
1507	-	-	442359.98	3246427.08	Картометрический метод	5.0	-
1508	-	-	442346.60	3246414.69	Картометрический метод	5.0	-
1509	-	-	442344.18	3246409.60	Картометрический метод	5.0	-
1510	-	-	442339.48	3246399.68	Картометрический метод	5.0	-
1511	-	-	442327.12	3246402.97	Картометрический метод	5.0	-
1512	-	-	442318.09	3246405.38	Картометрический метод	5.0	-
1513	-	-	442276.74	3246411.79	Картометрический метод	5.0	-
1514	-	-	442276.40	3246411.79	Картометрический метод	5.0	-
1515	-	-	442225.42	3246412.48	Картометрический метод	5.0	-
1516	-	-	442147.72	3246408.14	Картометрический метод	5.0	-
1517	-	-	442050.80	3246390.93	Картометрический метод	5.0	-
1518	-	-	442051.56	3246338.04	Картометрический метод	5.0	-
1519	-	-	442055.70	3246297.92	Картометрический метод	5.0	-
1520	-	-	442059.46	3246261.56	Картометрический метод	5.0	-
1521	-	-	442045.36	3246258.61	Картометрический метод	5.0	-
1522	-	-	442004.59	3246250.09	Картометрический метод	5.0	-
1523	-	-	441993.90	3246250.09	Картометрический метод	5.0	-
1524	-	-	441983.20	3246250.08	Картометрический метод	5.0	-
1525	-	-	441979.92	3246255.30	Картометрический метод	5.0	-
1526	-	-	441971.07	3246269.37	Картометрический метод	5.0	-
1527	-	-	441963.20	3246304.39	Картометрический метод	5.0	-
1528	-	-	441964.61	3246315.11	Картометрический метод	5.0	-
1529	-	-	441980.29	3246319.41	Картометрический метод	5.0	-
1530	-	-	441978.84	3246345.86	Картометрический метод	5.0	-

3. Сведения о характерных точках части (частей) границы объекта							
Обозначение характерных точек части границы	Существующие координаты, м		Измененные (уточненные) координаты, м		Метод определения координат характерной точки	Средняя квадратическая погрешность положения характерной точки (M _t), м	Описание обозначения точки на местности (при наличии)
	X	Y	X	Y			
1	2	3	4	5	6	7	8
1531	-	-	441957.46	3246413.50	Картометрический метод	5.0	-
1532	-	-	441918.27	3246410.22	Картометрический метод	5.0	-
1533	-	-	441904.73	3246417.82	Картометрический метод	5.0	-
1534	-	-	441867.24	3246406.47	Картометрический метод	5.0	-
1535	-	-	441810.13	3246391.75	Картометрический метод	5.0	-
1536	-	-	441803.43	3246423.06	Картометрический метод	5.0	-
1537	-	-	441700.62	3246396.29	Картометрический метод	5.0	-
1538	-	-	441620.48	3246371.98	Картометрический метод	5.0	-
1539	-	-	441624.92	3246351.16	Картометрический метод	5.0	-
1540	-	-	441626.54	3246343.58	Картометрический метод	5.0	-
1541	-	-	441625.13	3246324.99	Картометрический метод	5.0	-
1542	-	-	441583.68	3246311.38	Картометрический метод	5.0	-
1543	-	-	441577.54	3246326.68	Картометрический метод	5.0	-
1544	-	-	441576.51	3246329.24	Картометрический метод	5.0	-
1545	-	-	441541.94	3246316.64	Картометрический метод	5.0	-
1546	-	-	441529.34	3246312.05	Картометрический метод	5.0	-
1547	-	-	441471.46	3246278.41	Картометрический метод	5.0	-
1548	-	-	441425.31	3246249.58	Картометрический метод	5.0	-
1549	-	-	441395.68	3246227.24	Картометрический метод	5.0	-
1550	-	-	441371.91	3246209.32	Картометрический метод	5.0	-
1551	-	-	441375.94	3246200.71	Картометрический метод	5.0	-
1552	-	-	441336.44	3246170.38	Картометрический метод	5.0	-
1553	-	-	441303.51	3246218.96	Картометрический метод	5.0	-
1554	-	-	441344.97	3246261.87	Картометрический метод	5.0	-
1555	-	-	441346.37	3246263.31	Картометрический метод	5.0	-
1556	-	-	441332.47	3246292.43	Картометрический метод	5.0	-

3. Сведения о характерных точках части (частей) границы объекта							
Обозначение характерных точек части границы	Существующие координаты, м		Измененные (уточненные) координаты, м		Метод определения координат характерной точки	Средняя квадратическая погрешность положения характерной точки (Mt), м	Описание обозначения точки на местности (при наличии)
	X	Y	X	Y			
1	2	3	4	5	6	7	8
1557	-	-	441332.04	3246293.32	Картометрический метод	5.0	-
1558	-	-	441333.28	3246358.07	Картометрический метод	5.0	-
1559	-	-	441326.62	3246356.06	Картометрический метод	5.0	-
1560	-	-	441289.10	3246344.75	Картометрический метод	5.0	-
1561	-	-	441262.06	3246332.17	Картометрический метод	5.0	-
1562	-	-	441245.88	3246446.85	Картометрический метод	5.0	-
1563	-	-	441267.57	3246456.21	Картометрический метод	5.0	-
1564	-	-	441300.55	3246461.43	Картометрический метод	5.0	-
1565	-	-	441389.89	3246476.71	Картометрический метод	5.0	-
1566	-	-	441406.52	3246475.55	Картометрический метод	5.0	-
1567	-	-	441411.75	3246473.61	Картометрический метод	5.0	-
1568	-	-	441415.42	3246469.74	Картометрический метод	5.0	-
1569	-	-	441415.42	3246448.47	Картометрический метод	5.0	-
1570	-	-	441415.42	3246441.51	Картометрический метод	5.0	-
1571	-	-	441418.13	3246435.13	Картометрический метод	5.0	-
1572	-	-	441423.16	3246431.26	Картометрический метод	5.0	-
1573	-	-	441427.80	3246428.55	Картометрический метод	5.0	-
1574	-	-	441435.34	3246426.62	Картометрический метод	5.0	-
1575	-	-	441441.14	3246427.97	Картометрический метод	5.0	-
1576	-	-	441518.85	3246456.00	Картометрический метод	5.0	-
1577	-	-	441527.88	3246456.54	Картометрический метод	5.0	-
1578	-	-	441535.65	3246456.54	Картометрический метод	5.0	-
1579	-	-	441544.68	3246430.72	Картометрический метод	5.0	-
1580	-	-	441549.55	3246425.30	Картометрический метод	5.0	-
1581	-	-	441554.25	3246422.96	Картометрический метод	5.0	-
1582	-	-	441590.91	3246424.76	Картометрический метод	5.0	-

3. Сведения о характерных точках части (частей) границы объекта							
Обозначение характерных точек части границы	Существующие координаты, м		Измененные (уточненные) координаты, м		Метод определения координат характерной точки	Средняя квадратическая погрешность положения характерной точки (Mt), м	Описание обозначения точки на местности (при наличии)
	X	Y	X	Y			
1	2	3	4	5	6	7	8
1583	-	-	441597.95	3246425.30	Картометрический метод	5.0	-
1584	-	-	441604.09	3246427.65	Картометрический метод	5.0	-
1585	-	-	441608.78	3246434.87	Картометрический метод	5.0	-
1586	-	-	441611.31	3246441.01	Картометрический метод	5.0	-
1587	-	-	441615.47	3246448.78	Картометрический метод	5.0	-
1588	-	-	441615.47	3246452.93	Картометрический метод	5.0	-
1589	-	-	441601.02	3246458.89	Картометрический метод	5.0	-
1590	-	-	441586.03	3246467.92	Картометрический метод	5.0	-
1591	-	-	441590.91	3246511.62	Картометрический метод	5.0	-
1592	-	-	441597.95	3246516.50	Картометрический метод	5.0	-
1593	-	-	441617.46	3246512.23	Картометрический метод	5.0	-
1594	-	-	441617.62	3246461.54	Картометрический метод	5.0	-
1595	-	-	441627.38	3246458.35	Картометрический метод	5.0	-
1596	-	-	441727.27	3246474.00	Картометрический метод	5.0	-
1597	-	-	441730.11	3246477.25	Картометрический метод	5.0	-
1598	-	-	441734.20	3246484.97	Картометрический метод	5.0	-
1599	-	-	441735.31	3246499.62	Картометрический метод	5.0	-
1600	-	-	441723.33	3246537.90	Картометрический метод	5.0	-
1601	-	-	441713.88	3246549.40	Картометрический метод	5.0	-
1602	-	-	441700.81	3246548.93	Картометрический метод	5.0	-
1603	-	-	441641.11	3246530.02	Картометрический метод	5.0	-
1604	-	-	441640.73	3246530.02	Картометрический метод	5.0	-
1605	-	-	441632.76	3246530.02	Картометрический метод	5.0	-
1606	-	-	441624.41	3246533.17	Картометрический метод	5.0	-
1607	-	-	441620.79	3246539.95	Картометрический метод	5.0	-
1608	-	-	441652.61	3246564.99	Картометрический метод	5.0	-

3. Сведения о характерных точках части (частей) границы объекта							
Обозначение характерных точек части границы	Существующие координаты, м		Измененные (уточненные) координаты, м		Метод определения координат характерной точки	Средняя квадратическая погрешность положения характерной точки (M _t), м	Описание обозначения точки на местности (при наличии)
	X	Y	X	Y			
1	2	3	4	5	6	7	8
1609	-	-	441690.14	3246587.61	Картометрический метод	5.0	-
1610	-	-	441707.69	3246595.27	Картометрический метод	5.0	-
1611	-	-	441732.84	3246595.97	Картометрический метод	5.0	-
1425	-	-	441754.30	3246580.98	Картометрический метод	5.0	-
Часть 11							
1612	-	-	449213.15	3249256.53	Картометрический метод	5.0	-
1613	-	-	449213.18	3249238.09	Картометрический метод	5.0	-
1614	-	-	449213.45	3249208.18	Картометрический метод	5.0	-
1615	-	-	449222.88	3249213.96	Картометрический метод	5.0	-
1616	-	-	449232.88	3249128.18	Картометрический метод	5.0	-
1617	-	-	449233.87	3249091.09	Картометрический метод	5.0	-
1618	-	-	449244.34	3249042.29	Картометрический метод	5.0	-
1619	-	-	449253.49	3249031.40	Картометрический метод	5.0	-
1620	-	-	449267.04	3249025.69	Картометрический метод	5.0	-
1621	-	-	449306.91	3249016.85	Картометрический метод	5.0	-
1622	-	-	449324.98	3248999.08	Картометрический метод	5.0	-
1623	-	-	449352.79	3248976.99	Картометрический метод	5.0	-
1624	-	-	449294.43	3248964.60	Картометрический метод	5.0	-
1625	-	-	449238.12	3248962.51	Картометрический метод	5.0	-
1626	-	-	449185.31	3248965.13	Картометрический метод	5.0	-
1627	-	-	449167.49	3248967.90	Картометрический метод	5.0	-
1628	-	-	449162.87	3248983.57	Картометрический метод	5.0	-
1629	-	-	449157.16	3249015.32	Картометрический метод	5.0	-
1630	-	-	449135.64	3249014.54	Картометрический метод	5.0	-
1631	-	-	449134.79	3249014.46	Картометрический метод	5.0	-
1632	-	-	449109.18	3249011.88	Картометрический метод	5.0	-

3. Сведения о характерных точках части (частей) границы объекта							
Обозначение характерных точек части границы	Существующие координаты, м		Измененные (уточненные) координаты, м		Метод определения координат характерной точки	Средняя квадратическая погрешность положения характерной точки (M _t), м	Описание обозначения точки на местности (при наличии)
	X	Y	X	Y			
1	2	3	4	5	6	7	8
1633	-	-	449092.42	3249010.20	Картометрический метод	5.0	-
1634	-	-	449050.56	3249005.98	Картометрический метод	5.0	-
1635	-	-	449039.72	3248994.06	Картометрический метод	5.0	-
1636	-	-	449043.19	3248951.22	Картометрический метод	5.0	-
1637	-	-	449051.51	3248923.57	Картометрический метод	5.0	-
1638	-	-	449052.46	3248902.36	Картометрический метод	5.0	-
1639	-	-	449041.41	3248876.66	Картометрический метод	5.0	-
1640	-	-	449018.83	3248859.57	Картометрический метод	5.0	-
1641	-	-	449006.60	3248856.98	Картометрический метод	5.0	-
1642	-	-	449001.24	3248869.33	Картометрический метод	5.0	-
1643	-	-	448994.46	3248898.02	Картометрический метод	5.0	-
1644	-	-	448982.40	3248957.63	Картометрический метод	5.0	-
1645	-	-	448976.86	3248964.08	Картометрический метод	5.0	-
1646	-	-	448960.30	3248957.62	Картометрический метод	5.0	-
1647	-	-	448950.56	3248961.49	Картометрический метод	5.0	-
1648	-	-	448938.24	3248979.00	Картометрический метод	5.0	-
1649	-	-	448870.97	3248953.87	Картометрический метод	5.0	-
1650	-	-	448854.40	3248952.94	Картометрический метод	5.0	-
1651	-	-	448824.94	3248939.09	Картометрический метод	5.0	-
1652	-	-	448805.61	3248938.15	Картометрический метод	5.0	-
1653	-	-	448790.78	3248948.52	Картометрический метод	5.0	-
1654	-	-	448565.42	3248870.37	Картометрический метод	5.0	-
1655	-	-	448592.66	3248797.22	Картометрический метод	5.0	-
1656	-	-	448492.74	3248750.77	Картометрический метод	5.0	-
1657	-	-	448471.08	3248801.58	Картометрический метод	5.0	-
1658	-	-	448431.91	3248783.92	Картометрический метод	5.0	-

3. Сведения о характерных точках части (частей) границы объекта							
Обозначение характерных точек части границы	Существующие координаты, м		Измененные (уточненные) координаты, м		Метод определения координат характерной точки	Средняя квадратическая погрешность положения характерной точки (M _t), м	Описание обозначения точки на местности (при наличии)
	X	Y	X	Y			
1	2	3	4	5	6	7	8
1659	-	-	448414.72	3248778.29	Картометрический метод	5.0	-
1660	-	-	448389.30	3248823.94	Картометрический метод	5.0	-
1661	-	-	448489.81	3248873.40	Картометрический метод	5.0	-
1662	-	-	448492.56	3248882.62	Картометрический метод	5.0	-
1663	-	-	448490.23	3248889.25	Картометрический метод	5.0	-
1664	-	-	448500.65	3248885.34	Картометрический метод	5.0	-
1665	-	-	448495.85	3248898.31	Картометрический метод	5.0	-
1666	-	-	448492.47	3248914.66	Картометрический метод	5.0	-
1667	-	-	448492.80	3248934.66	Картометрический метод	5.0	-
1668	-	-	448494.19	3248936.52	Картометрический метод	5.0	-
1669	-	-	448502.88	3248946.08	Картометрический метод	5.0	-
1670	-	-	448523.78	3248953.63	Картометрический метод	5.0	-
1671	-	-	448532.07	3248953.64	Картометрический метод	5.0	-
1672	-	-	448530.24	3248957.55	Картометрический метод	5.0	-
1673	-	-	448539.18	3248961.14	Картометрический метод	5.0	-
1674	-	-	448533.81	3248974.22	Картометрический метод	5.0	-
1675	-	-	448523.78	3248984.42	Картометрический метод	5.0	-
1676	-	-	448505.34	3249005.73	Картометрический метод	5.0	-
1677	-	-	448503.55	3249025.96	Картометрический метод	5.0	-
1678	-	-	448511.22	3249043.91	Картометрический метод	5.0	-
1679	-	-	448522.24	3249061.97	Картометрический метод	5.0	-
1680	-	-	448532.21	3249076.67	Картометрический метод	5.0	-
1681	-	-	448544.79	3249079.04	Картометрический метод	5.0	-
1682	-	-	448558.62	3249067.07	Картометрический метод	5.0	-
1683	-	-	448561.42	3249041.25	Картометрический метод	5.0	-
1684	-	-	448560.55	3249007.13	Картометрический метод	5.0	-

3. Сведения о характерных точках части (частей) границы объекта							
Обозначение характерных точек части границы	Существующие координаты, м		Измененные (уточненные) координаты, м		Метод определения координат характерной точки	Средняя квадратическая погрешность положения характерной точки (M _t), м	Описание обозначения точки на местности (при наличии)
	X	Y	X	Y			
1	2	3	4	5	6	7	8
1685	-	-	448573.47	3248982.25	Картометрический метод	5.0	-
1686	-	-	448581.78	3248970.27	Картометрический метод	5.0	-
1687	-	-	448588.23	3248968.43	Картометрический метод	5.0	-
1688	-	-	448631.42	3248990.01	Картометрический метод	5.0	-
1689	-	-	448652.91	3249000.40	Картометрический метод	5.0	-
1690	-	-	448661.59	3249005.23	Картометрический метод	5.0	-
1691	-	-	448655.01	3249032.39	Картометрический метод	5.0	-
1692	-	-	448672.86	3249038.56	Картометрический метод	5.0	-
1693	-	-	448702.61	3249050.25	Картометрический метод	5.0	-
1694	-	-	448710.65	3249069.70	Картометрический метод	5.0	-
1695	-	-	448735.73	3249080.37	Картометрический метод	5.0	-
1696	-	-	448739.10	3249089.32	Картометрический метод	5.0	-
1697	-	-	448739.07	3249110.52	Картометрический метод	5.0	-
1698	-	-	448741.82	3249121.59	Картометрический метод	5.0	-
1699	-	-	448762.07	3249123.44	Картометрический метод	5.0	-
1700	-	-	448823.18	3249125.38	Картометрический метод	5.0	-
1701	-	-	448856.96	3249135.44	Картометрический метод	5.0	-
1702	-	-	448862.04	3249141.76	Картометрический метод	5.0	-
1703	-	-	448885.56	3249187.74	Картометрический метод	5.0	-
1704	-	-	448902.84	3249234.25	Картометрический метод	5.0	-
1705	-	-	448911.74	3249240.52	Картометрический метод	5.0	-
1706	-	-	448933.96	3249239.69	Картометрический метод	5.0	-
1707	-	-	448952.38	3249211.68	Картометрический метод	5.0	-
1708	-	-	448966.04	3249192.88	Картометрический метод	5.0	-
1709	-	-	448981.84	3249190.56	Картометрический метод	5.0	-
1710	-	-	448993.18	3249157.72	Картометрический метод	5.0	-

3. Сведения о характерных точках части (частей) границы объекта							
Обозначение характерных точек части границы	Существующие координаты, м		Измененные (уточненные) координаты, м		Метод определения координат характерной точки	Средняя квадратическая погрешность положения характерной точки (Mt), м	Описание обозначения точки на местности (при наличии)
	X	Y	X	Y			
1	2	3	4	5	6	7	8
1711	-	-	449005.22	3249110.71	Картометрический метод	5.0	-
1712	-	-	449006.17	3249085.81	Картометрический метод	5.0	-
1713	-	-	449012.01	3249087.37	Картометрический метод	5.0	-
1714	-	-	449014.79	3249063.68	Картометрический метод	5.0	-
1715	-	-	449018.38	3249060.56	Картометрический метод	5.0	-
1716	-	-	449023.36	3249061.57	Картометрический метод	5.0	-
1717	-	-	449025.42	3249065.01	Картометрический метод	5.0	-
1718	-	-	449022.75	3249090.29	Картометрический метод	5.0	-
1719	-	-	449030.11	3249092.28	Картометрический метод	5.0	-
1720	-	-	449069.29	3249107.22	Картометрический метод	5.0	-
1721	-	-	449105.90	3249121.45	Картометрический метод	5.0	-
1722	-	-	449123.88	3249125.91	Картометрический метод	5.0	-
1723	-	-	449145.49	3249130.75	Картометрический метод	5.0	-
1724	-	-	449149.73	3249162.44	Картометрический метод	5.0	-
1725	-	-	449142.34	3249183.63	Картометрический метод	5.0	-
1726	-	-	449127.00	3249201.36	Картометрический метод	5.0	-
1727	-	-	449123.84	3249247.25	Картометрический метод	5.0	-
1728	-	-	449133.04	3249249.10	Картометрический метод	5.0	-
1729	-	-	449166.19	3249253.73	Картометрический метод	5.0	-
1730	-	-	449169.85	3249259.05	Картометрический метод	5.0	-
1731	-	-	449174.01	3249260.54	Картометрический метод	5.0	-
1732	-	-	449182.08	3249265.69	Картометрический метод	5.0	-
1733	-	-	449194.60	3249281.92	Картометрический метод	5.0	-
1734	-	-	449199.10	3249286.09	Картометрический метод	5.0	-
1735	-	-	449210.35	3249286.95	Картометрический метод	5.0	-
1612	-	-	449213.15	3249256.53	Картометрический метод	5.0	-

3. Сведения о характерных точках части (частей) границы объекта							
Обозначение характерных точек части границы	Существующие координаты, м		Измененные (уточненные) координаты, м		Метод определения координат характерной точки	Средняя квадратическая погрешность положения характерной точки (Mt), м	Описание обозначения точки на местности (при наличии)
	X	Y	X	Y			
1	2	3	4	5	6	7	8
1736	-	-	448643.35	3248987.88	Картометрический метод	5.0	-
1737	-	-	448645.68	3248982.29	Картометрический метод	5.0	-
1738	-	-	448620.96	3248972.54	Картометрический метод	5.0	-
1739	-	-	448618.76	3248978.14	Картометрический метод	5.0	-
1736	-	-	448643.35	3248987.88	Картометрический метод	5.0	-
1740	-	-	429674.89	3237851.45	Картометрический метод	5.0	-
1741	-	-	429699.36	3237828.59	Картометрический метод	5.0	-
1742	-	-	429669.43	3237759.53	Картометрический метод	5.0	-
1743	-	-	429647.71	3237721.80	Картометрический метод	5.0	-
1744	-	-	429633.25	3237709.52	Картометрический метод	5.0	-
1745	-	-	429626.78	3237693.85	Картометрический метод	5.0	-
1746	-	-	429622.17	3237671.71	Картометрический метод	5.0	-
1747	-	-	429549.67	3237607.90	Картометрический метод	5.0	-
1748	-	-	429540.73	3237598.51	Картометрический метод	5.0	-
1749	-	-	429536.11	3237580.67	Картометрический метод	5.0	-
1750	-	-	429536.60	3237561.62	Картометрический метод	5.0	-
1751	-	-	429538.44	3237552.43	Картометрический метод	5.0	-
1752	-	-	429491.50	3237487.21	Картометрический метод	5.0	-
1753	-	-	429508.87	3237471.16	Картометрический метод	5.0	-
1754	-	-	429513.12	3237476.60	Картометрический метод	5.0	-
1755	-	-	429507.94	3237480.67	Картометрический метод	5.0	-
1756	-	-	429512.70	3237488.35	Картометрический метод	5.0	-
1757	-	-	429531.38	3237507.52	Картометрический метод	5.0	-
1758	-	-	429552.67	3237538.70	Картометрический метод	5.0	-
1759	-	-	429561.30	3237531.85	Картометрический метод	5.0	-
1760	-	-	429606.62	3237595.50	Картометрический метод	5.0	-

3. Сведения о характерных точках части (частей) границы объекта							
Обозначение характерных точек части границы	Существующие координаты, м		Измененные (уточненные) координаты, м		Метод определения координат характерной точки	Средняя квадратическая погрешность положения характерной точки (Mt), м	Описание обозначения точки на местности (при наличии)
	X	Y	X	Y			
1	2	3	4	5	6	7	8
1761	-	-	429661.71	3237676.98	Картометрический метод	5.0	-
1762	-	-	429705.48	3237735.51	Картометрический метод	5.0	-
1763	-	-	429719.68	3237737.04	Картометрический метод	5.0	-
1764	-	-	429742.41	3237732.10	Картометрический метод	5.0	-
1765	-	-	429754.40	3237727.11	Картометрический метод	5.0	-
1766	-	-	429781.38	3237725.20	Картометрический метод	5.0	-
1767	-	-	429800.06	3237724.67	Картометрический метод	5.0	-
1768	-	-	429787.66	3237697.47	Картометрический метод	5.0	-
1769	-	-	429777.53	3237674.50	Картометрический метод	5.0	-
1770	-	-	429783.03	3237656.12	Картометрический метод	5.0	-
1771	-	-	429794.05	3237644.16	Картометрический метод	5.0	-
1772	-	-	429803.24	3237643.24	Картометрический метод	5.0	-
1773	-	-	429805.53	3237645.27	Картометрический метод	5.0	-
1774	-	-	429810.30	3237642.89	Картометрический метод	5.0	-
1775	-	-	429792.81	3237611.37	Картометрический метод	5.0	-
1776	-	-	429768.00	3237576.01	Картометрический метод	5.0	-
1777	-	-	429765.11	3237564.78	Картометрический метод	5.0	-
1778	-	-	429749.01	3237543.40	Картометрический метод	5.0	-
1779	-	-	429713.92	3237505.30	Картометрический метод	5.0	-
1780	-	-	429703.03	3237497.07	Картометрический метод	5.0	-
1781	-	-	429699.41	3237499.46	Картометрический метод	5.0	-
1782	-	-	429687.25	3237495.62	Картометрический метод	5.0	-
1783	-	-	429677.63	3237485.05	Картометрический метод	5.0	-
1784	-	-	429674.65	3237473.90	Картометрический метод	5.0	-
1785	-	-	429586.26	3237364.97	Картометрический метод	5.0	-
1786	-	-	429591.59	3237362.61	Картометрический метод	5.0	-

3. Сведения о характерных точках части (частей) границы объекта							
Обозначение характерных точек части границы	Существующие координаты, м		Измененные (уточненные) координаты, м		Метод определения координат характерной точки	Средняя квадратическая погрешность положения характерной точки (Mt), м	Описание обозначения точки на местности (при наличии)
	X	Y	X	Y			
1	2	3	4	5	6	7	8
1787	-	-	429576.46	3237334.20	Картометрический метод	5.0	-
1788	-	-	429573.22	3237314.30	Картометрический метод	5.0	-
1789	-	-	429569.58	3237305.96	Картометрический метод	5.0	-
1790	-	-	429561.54	3237283.35	Картометрический метод	5.0	-
1791	-	-	429528.36	3237255.64	Картометрический метод	5.0	-
1792	-	-	429510.83	3237232.61	Картометрический метод	5.0	-
1793	-	-	429473.78	3237181.34	Картометрический метод	5.0	-
1794	-	-	429428.38	3237122.81	Картометрический метод	5.0	-
1795	-	-	429389.44	3237077.65	Картометрический метод	5.0	-
1796	-	-	429378.34	3237087.17	Картометрический метод	5.0	-
1797	-	-	429359.74	3237103.70	Картометрический метод	5.0	-
1798	-	-	429331.60	3237125.35	Картометрический метод	5.0	-
1799	-	-	429297.04	3237161.98	Картометрический метод	5.0	-
1800	-	-	429329.64	3237199.35	Картометрический метод	5.0	-
1801	-	-	429358.45	3237230.43	Картометрический метод	5.0	-
1802	-	-	429433.89	3237307.58	Картометрический метод	5.0	-
1803	-	-	429443.12	3237344.34	Картометрический метод	5.0	-
1804	-	-	429443.14	3237373.75	Картометрический метод	5.0	-
1805	-	-	429432.13	3237392.13	Картометрический метод	5.0	-
1806	-	-	429404.50	3237338.85	Картометрический метод	5.0	-
1807	-	-	429396.36	3237339.76	Картометрический метод	5.0	-
1808	-	-	429383.35	3237311.97	Картометрический метод	5.0	-
1809	-	-	429366.75	3237285.26	Картометрический метод	5.0	-
1810	-	-	429352.96	3237261.68	Картометрический метод	5.0	-
1811	-	-	429323.54	3237254.35	Картометрический метод	5.0	-
1812	-	-	429295.94	3237221.28	Картометрический метод	5.0	-

3. Сведения о характерных точках части (частей) границы объекта							
Обозначение характерных точек части границы	Существующие координаты, м		Измененные (уточненные) координаты, м		Метод определения координат характерной точки	Средняя квадратическая погрешность положения характерной точки (Mt), м	Описание обозначения точки на местности (при наличии)
	X	Y	X	Y			
1	2	3	4	5	6	7	8
1813	-	-	429295.25	3237224.30	Картометрический метод	5.0	-
1814	-	-	429291.05	3237241.01	Картометрический метод	5.0	-
1815	-	-	429296.76	3237248.97	Картометрический метод	5.0	-
1816	-	-	429311.66	3237272.10	Картометрический метод	5.0	-
1817	-	-	429325.85	3237295.91	Картометрический метод	5.0	-
1818	-	-	429336.36	3237315.26	Картометрический метод	5.0	-
1819	-	-	429350.37	3237344.61	Картометрический метод	5.0	-
1820	-	-	429379.70	3237408.26	Картометрический метод	5.0	-
1821	-	-	429392.37	3237435.23	Картометрический метод	5.0	-
1822	-	-	429397.60	3237446.28	Картометрический метод	5.0	-
1823	-	-	429401.07	3237449.64	Картометрический метод	5.0	-
1824	-	-	429407.78	3237463.65	Картометрический метод	5.0	-
1825	-	-	429408.11	3237469.84	Картометрический метод	5.0	-
1826	-	-	429411.38	3237477.96	Картометрический метод	5.0	-
1827	-	-	429420.05	3237496.72	Картометрический метод	5.0	-
1828	-	-	429435.32	3237529.71	Картометрический метод	5.0	-
1829	-	-	429438.56	3237536.70	Картометрический метод	5.0	-
1830	-	-	429486.47	3237643.39	Картометрический метод	5.0	-
1831	-	-	429549.05	3237781.63	Картометрический метод	5.0	-
1832	-	-	429551.99	3237788.28	Картометрический метод	5.0	-
1833	-	-	429593.41	3237880.42	Картометрический метод	5.0	-
1834	-	-	429605.10	3237881.76	Картометрический метод	5.0	-
1740	-	-	429674.89	3237851.45	Картометрический метод	5.0	-
1835	-	-	429704.28	3237623.46	Картометрический метод	5.0	-
1836	-	-	429713.42	3237612.60	Картометрический метод	5.0	-
1837	-	-	429713.08	3237603.11	Картометрический метод	5.0	-

3. Сведения о характерных точках части (частей) границы объекта							
Обозначение характерных точек части границы	Существующие координаты, м		Измененные (уточненные) координаты, м		Метод определения координат характерной точки	Средняя квадратическая погрешность положения характерной точки (Mt), м	Описание обозначения точки на местности (при наличии)
	X	Y	X	Y			
1	2	3	4	5	6	7	8
1838	-	-	429713.41	3237593.35	Картометрический метод	5.0	-
1839	-	-	429711.10	3237583.88	Картометрический метод	5.0	-
1840	-	-	429698.00	3237553.37	Картометрический метод	5.0	-
1841	-	-	429681.63	3237561.23	Картометрический метод	5.0	-
1842	-	-	429701.61	3237600.11	Картометрический метод	5.0	-
1843	-	-	429687.06	3237615.23	Картометрический метод	5.0	-
1844	-	-	429693.33	3237619.10	Картометрический метод	5.0	-
1835	-	-	429704.28	3237623.46	Картометрический метод	5.0	-
1845	-	-	431746.71	3241431.37	Картометрический метод	5.0	-
1846	-	-	431795.94	3241423.13	Картометрический метод	5.0	-
1847	-	-	431821.12	3241418.78	Картометрический метод	5.0	-
1848	-	-	431857.40	3241425.48	Картометрический метод	5.0	-
1849	-	-	431886.05	3241429.82	Картометрический метод	5.0	-
1850	-	-	431899.91	3241399.70	Картометрический метод	5.0	-
1851	-	-	431902.90	3241374.40	Картометрический метод	5.0	-
1852	-	-	431898.29	3241350.42	Картометрический метод	5.0	-
1853	-	-	431910.46	3241355.75	Картометрический метод	5.0	-
1854	-	-	431902.88	3241329.39	Картометрический метод	5.0	-
1855	-	-	431898.18	3241306.01	Картометрический метод	5.0	-
1856	-	-	431895.30	3241278.72	Картометрический метод	5.0	-
1857	-	-	431892.87	3241217.30	Картометрический метод	5.0	-
1858	-	-	431890.00	3241210.36	Картометрический метод	5.0	-
1859	-	-	431887.42	3241207.94	Картометрический метод	5.0	-
1860	-	-	431871.47	3241200.71	Картометрический метод	5.0	-
1861	-	-	431864.77	3241196.03	Картометрический метод	5.0	-
1862	-	-	431858.59	3241187.41	Картометрический метод	5.0	-

3. Сведения о характерных точках части (частей) границы объекта							
Обозначение характерных точек части границы	Существующие координаты, м		Измененные (уточненные) координаты, м		Метод определения координат характерной точки	Средняя квадратическая погрешность положения характерной точки (M _t), м	Описание обозначения точки на местности (при наличии)
	X	Y	X	Y			
1	2	3	4	5	6	7	8
1863	-	-	431856.54	3241182.26	Картометрический метод	5.0	-
1864	-	-	431854.17	3241180.29	Картометрический метод	5.0	-
1865	-	-	431852.76	3241177.31	Картометрический метод	5.0	-
1866	-	-	431852.69	3241174.43	Картометрический метод	5.0	-
1867	-	-	431853.73	3241170.52	Картометрический метод	5.0	-
1868	-	-	431857.82	3241162.80	Картометрический метод	5.0	-
1869	-	-	431862.43	3241158.26	Картометрический метод	5.0	-
1870	-	-	431873.74	3241151.35	Картометрический метод	5.0	-
1871	-	-	431875.81	3241147.37	Картометрический метод	5.0	-
1872	-	-	431875.74	3241141.59	Картометрический метод	5.0	-
1873	-	-	431869.06	3241125.05	Картометрический метод	5.0	-
1874	-	-	431869.58	3241120.26	Картометрический метод	5.0	-
1875	-	-	431871.21	3241116.76	Картометрический метод	5.0	-
1876	-	-	431876.00	3241111.51	Картометрический метод	5.0	-
1877	-	-	431869.72	3241105.16	Картометрический метод	5.0	-
1878	-	-	431852.86	3241089.71	Картометрический метод	5.0	-
1879	-	-	431833.76	3241082.39	Картометрический метод	5.0	-
1880	-	-	431810.75	3241070.12	Картометрический метод	5.0	-
1881	-	-	431803.31	3241047.68	Картометрический метод	5.0	-
1882	-	-	431785.86	3241035.08	Картометрический метод	5.0	-
1883	-	-	431733.34	3241017.56	Картометрический метод	5.0	-
1884	-	-	431655.93	3241018.47	Картометрический метод	5.0	-
1885	-	-	431636.58	3241047.05	Картометрический метод	5.0	-
1886	-	-	431563.77	3240996.34	Картометрический метод	5.0	-
1887	-	-	431536.20	3241030.27	Картометрический метод	5.0	-
1888	-	-	431500.12	3241010.24	Картометрический метод	5.0	-

3. Сведения о характерных точках части (частей) границы объекта							
Обозначение характерных точек части границы	Существующие координаты, м		Измененные (уточненные) координаты, м		Метод определения координат характерной точки	Средняя квадратическая погрешность положения характерной точки (M _t), м	Описание обозначения точки на местности (при наличии)
	X	Y	X	Y			
1	2	3	4	5	6	7	8
1889	-	-	431475.50	3241044.51	Картометрический метод	5.0	-
1890	-	-	431432.91	3241019.38	Картометрический метод	5.0	-
1891	-	-	431415.88	3241040.98	Картометрический метод	5.0	-
1892	-	-	431436.32	3241056.75	Картометрический метод	5.0	-
1893	-	-	431420.79	3241086.47	Картометрический метод	5.0	-
1894	-	-	431447.88	3241103.87	Картометрический метод	5.0	-
1895	-	-	431522.41	3241145.35	Картометрический метод	5.0	-
1896	-	-	431506.39	3241173.73	Картометрический метод	5.0	-
1897	-	-	431503.87	3241189.96	Картометрический метод	5.0	-
1898	-	-	431517.70	3241199.18	Картометрический метод	5.0	-
1899	-	-	431510.32	3241214.85	Картометрический метод	5.0	-
1900	-	-	431493.74	3241212.08	Картометрический метод	5.0	-
1901	-	-	431492.82	3241227.76	Картометрический метод	5.0	-
1902	-	-	431506.64	3241234.21	Картометрический метод	5.0	-
1903	-	-	431503.89	3241246.80	Картометрический метод	5.0	-
1904	-	-	431517.70	3241254.50	Картометрический метод	5.0	-
1905	-	-	431572.08	3241313.56	Картометрический метод	5.0	-
1906	-	-	431593.25	3241325.13	Картометрический метод	5.0	-
1907	-	-	431606.64	3241330.26	Картометрический метод	5.0	-
1908	-	-	431582.89	3241367.80	Картометрический метод	5.0	-
1909	-	-	431588.46	3241378.53	Картометрический метод	5.0	-
1910	-	-	431612.25	3241395.78	Картометрический метод	5.0	-
1911	-	-	431658.66	3241421.12	Картометрический метод	5.0	-
1912	-	-	431710.98	3241431.48	Картометрический метод	5.0	-
1845	-	-	431746.71	3241431.37	Картометрический метод	5.0	-
Часть 14							

3. Сведения о характерных точках части (частей) границы объекта							
Обозначение характерных точек части границы	Существующие координаты, м		Измененные (уточненные) координаты, м		Метод определения координат характерной точки	Средняя квадратическая погрешность положения характерной точки (Mt), м	Описание обозначения точки на местности (при наличии)
	X	Y	X	Y			
1	2	3	4	5	6	7	8
1913	-	-	441932.75	3247537.08	Картометрический метод	5.0	-
1914	-	-	441958.85	3247467.43	Картометрический метод	5.0	-
1915	-	-	441958.86	3247457.48	Картометрический метод	5.0	-
1916	-	-	441953.12	3247448.29	Картометрический метод	5.0	-
1917	-	-	441910.64	3247429.12	Картометрический метод	5.0	-
1918	-	-	441858.97	3247404.20	Картометрический метод	5.0	-
1919	-	-	441857.83	3247396.54	Картометрический метод	5.0	-
1920	-	-	441862.05	3247388.88	Картометрический метод	5.0	-
1921	-	-	441913.39	3247349.11	Картометрический метод	5.0	-
1922	-	-	441955.48	3247380.15	Картометрический метод	5.0	-
1923	-	-	441999.88	3247396.26	Картометрический метод	5.0	-
1924	-	-	442019.46	3247400.74	Картометрический метод	5.0	-
1925	-	-	442075.61	3247414.66	Картометрический метод	5.0	-
1926	-	-	442155.65	3247421.61	Картометрический метод	5.0	-
1927	-	-	442136.08	3247411.12	Картометрический метод	5.0	-
1928	-	-	442128.70	3247406.21	Картометрический метод	5.0	-
1929	-	-	442125.63	3247394.64	Картометрический метод	5.0	-
1930	-	-	442128.72	3247379.21	Картометрический метод	5.0	-
1931	-	-	442138.73	3247368.42	Картометрический метод	5.0	-
1932	-	-	442179.88	3247372.30	Картометрический метод	5.0	-
1933	-	-	442170.80	3247187.54	Картометрический метод	5.0	-
1934	-	-	442155.65	3247213.26	Картометрический метод	5.0	-
1935	-	-	442141.02	3247223.28	Картометрический метод	5.0	-
1936	-	-	442130.25	3247224.82	Картометрический метод	5.0	-
1937	-	-	442108.72	3247220.18	Картометрический метод	5.0	-
1938	-	-	442091.81	3247202.42	Картометрический метод	5.0	-

3. Сведения о характерных точках части (частей) границы объекта							
Обозначение характерных точек части границы	Существующие координаты, м		Измененные (уточненные) координаты, м		Метод определения координат характерной точки	Средняя квадратическая погрешность положения характерной точки (Mt), м	Описание обозначения точки на местности (при наличии)
	X	Y	X	Y			
1	2	3	4	5	6	7	8
1939	-	-	442080.29	3247182.36	Картометрический метод	5.0	-
1940	-	-	442072.62	3247156.13	Картометрический метод	5.0	-
1941	-	-	442069.87	3247089.91	Картометрический метод	5.0	-
1942	-	-	442023.36	3247084.03	Картометрический метод	5.0	-
1943	-	-	441922.19	3247075.18	Картометрический метод	5.0	-
1944	-	-	441886.53	3247078.44	Картометрический метод	5.0	-
1945	-	-	441864.11	3247078.49	Картометрический метод	5.0	-
1946	-	-	441835.35	3247073.78	Картометрический метод	5.0	-
1947	-	-	441774.74	3247075.42	Картометрический метод	5.0	-
1948	-	-	441735.16	3247079.41	Картометрический метод	5.0	-
1949	-	-	441732.25	3247079.20	Картометрический метод	5.0	-
1950	-	-	441728.91	3247118.53	Картометрический метод	5.0	-
1951	-	-	441735.92	3247134.48	Картометрический метод	5.0	-
1952	-	-	441736.27	3247147.55	Картометрический метод	5.0	-
1953	-	-	441721.80	3247199.57	Картометрический метод	5.0	-
1954	-	-	441707.41	3247215.20	Картометрический метод	5.0	-
1955	-	-	441694.02	3247221.77	Картометрический метод	5.0	-
1956	-	-	441689.74	3247280.64	Картометрический метод	5.0	-
1957	-	-	441684.82	3247298.04	Картометрический метод	5.0	-
1958	-	-	441680.74	3247313.24	Картометрический метод	5.0	-
1959	-	-	441677.45	3247318.32	Картометрический метод	5.0	-
1960	-	-	441678.47	3247326.90	Картометрический метод	5.0	-
1961	-	-	441677.39	3247336.73	Картометрический метод	5.0	-
1962	-	-	441672.98	3247351.29	Картометрический метод	5.0	-
1963	-	-	441670.93	3247355.97	Картометрический метод	5.0	-
1964	-	-	441720.08	3247356.74	Картометрический метод	5.0	-

3. Сведения о характерных точках части (частей) границы объекта							
Обозначение характерных точек части границы	Существующие координаты, м		Измененные (уточненные) координаты, м		Метод определения координат характерной точки	Средняя квадратическая погрешность положения характерной точки (Mt), м	Описание обозначения точки на местности (при наличии)
	X	Y	X	Y			
1	2	3	4	5	6	7	8
1965	-	-	441760.90	3247364.01	Картометрический метод	5.0	-
1966	-	-	441791.30	3247375.76	Картометрический метод	5.0	-
1967	-	-	441840.16	3247403.16	Картометрический метод	5.0	-
1968	-	-	441864.96	3247428.53	Картометрический метод	5.0	-
1969	-	-	441879.48	3247449.38	Картометрический метод	5.0	-
1970	-	-	441897.98	3247498.22	Картометрический метод	5.0	-
1971	-	-	441910.54	3247518.51	Картометрический метод	5.0	-
1972	-	-	441927.96	3247539.09	Картометрический метод	5.0	-
1913	-	-	441932.75	3247537.08	Картометрический метод	5.0	-
Часть 15							
1973	-	-	430883.06	3241770.57	Картометрический метод	5.0	-
1974	-	-	430728.97	3241762.33	Картометрический метод	5.0	-
1975	-	-	430710.54	3241763.51	Картометрический метод	5.0	-
1976	-	-	430710.94	3241807.42	Картометрический метод	5.0	-
1977	-	-	430705.45	3241808.21	Картометрический метод	5.0	-
1978	-	-	430705.05	3241857.22	Картометрический метод	5.0	-
1979	-	-	430708.58	3241858.78	Картометрический метод	5.0	-
1980	-	-	430708.19	3241993.66	Картометрический метод	5.0	-
1981	-	-	430703.88	3241996.40	Картометрический метод	5.0	-
1982	-	-	430458.83	3242000.72	Картометрический метод	5.0	-
1983	-	-	430458.44	3242185.38	Картометрический метод	5.0	-
1984	-	-	430500.39	3242237.14	Картометрический метод	5.0	-
1985	-	-	430516.86	3242255.96	Картометрический метод	5.0	-
1986	-	-	430558.81	3242250.47	Картометрический метод	5.0	-
1987	-	-	430634.09	3242233.61	Картометрический метод	5.0	-
1988	-	-	430685.84	3242240.67	Картометрический метод	5.0	-

3. Сведения о характерных точках части (частей) границы объекта							
Обозначение характерных точек части границы	Существующие координаты, м		Измененные (уточненные) координаты, м		Метод определения координат характерной точки	Средняя квадратическая погрешность положения характерной точки (M _t), м	Описание обозначения точки на местности (при наличии)
	X	Y	X	Y			
1	2	3	4	5	6	7	8
1989	-	-	430715.64	3242233.22	Картометрический метод	5.0	-
1990	-	-	430737.99	3242215.18	Картометрический метод	5.0	-
1991	-	-	430767.79	3242204.99	Картометрический метод	5.0	-
1992	-	-	430786.22	3242238.32	Картометрический метод	5.0	-
1993	-	-	430790.53	3242246.94	Картометрический метод	5.0	-
1994	-	-	430799.15	3242248.90	Картометрический метод	5.0	-
1995	-	-	430807.39	3242252.82	Картометрический метод	5.0	-
1996	-	-	430808.17	3242224.59	Картометрический метод	5.0	-
1997	-	-	430817.19	3242241.84	Картометрический метод	5.0	-
1998	-	-	430817.19	3242226.94	Картометрический метод	5.0	-
1999	-	-	430814.44	3242200.68	Картометрический метод	5.0	-
2000	-	-	430847.38	3242195.19	Картометрический метод	5.0	-
2001	-	-	430859.14	3242190.48	Картометрический метод	5.0	-
2002	-	-	430860.71	3242188.91	Картометрический метод	5.0	-
2003	-	-	430870.51	3242185.78	Картометрический метод	5.0	-
2004	-	-	430970.49	3242132.85	Картометрический метод	5.0	-
2005	-	-	430975.59	3242131.28	Картометрический метод	5.0	-
2006	-	-	430983.04	3242131.28	Картометрический метод	5.0	-
2007	-	-	430999.11	3242108.93	Картометрический метод	5.0	-
2008	-	-	431014.01	3242094.81	Картометрический метод	5.0	-
2009	-	-	430956.38	3242084.62	Картометрический метод	5.0	-
2010	-	-	430951.28	3242087.76	Картометрический метод	5.0	-
2011	-	-	430845.42	3242167.35	Картометрический метод	5.0	-
2012	-	-	430839.54	3242172.45	Картометрический метод	5.0	-
2013	-	-	430826.60	3242175.97	Картометрический метод	5.0	-
2014	-	-	430808.56	3242183.42	Картометрический метод	5.0	-

3. Сведения о характерных точках части (частей) границы объекта							
Обозначение характерных точек части границы	Существующие координаты, м		Измененные (уточненные) координаты, м		Метод определения координат характерной точки	Средняя квадратическая погрешность положения характерной точки (Mt), м	Описание обозначения точки на местности (при наличии)
	X	Y	X	Y			
1	2	3	4	5	6	7	8
2015	-	-	430793.27	3242000.72	Картометрический метод	5.0	-
2016	-	-	430828.95	3242012.09	Картометрический метод	5.0	-
2017	-	-	430843.07	3242014.83	Картометрический метод	5.0	-
2018	-	-	430882.27	3242016.79	Картометрический метод	5.0	-
2019	-	-	430892.08	3242016.79	Картометрический метод	5.0	-
2020	-	-	430939.52	3242032.47	Картометрический метод	5.0	-
2021	-	-	430955.59	3242016.01	Картометрический метод	5.0	-
2022	-	-	430955.59	3241993.27	Картометрический метод	5.0	-
2023	-	-	430957.16	3241968.57	Картометрический метод	5.0	-
2024	-	-	430928.54	3241964.25	Картометрический метод	5.0	-
2025	-	-	430910.50	3241963.86	Картометрический метод	5.0	-
2026	-	-	430915.21	3241942.30	Картометрический метод	5.0	-
2027	-	-	430900.51	3241940.14	Картометрический метод	5.0	-
2028	-	-	430857.28	3241933.18	Картометрический метод	5.0	-
2029	-	-	430849.63	3241926.42	Картометрический метод	5.0	-
2030	-	-	430838.46	3241924.95	Картометрический метод	5.0	-
2031	-	-	430815.42	3241929.06	Картометрический метод	5.0	-
2032	-	-	430813.66	3241939.85	Картометрический метод	5.0	-
2033	-	-	430769.06	3241931.51	Картометрический метод	5.0	-
2034	-	-	430768.96	3241918.48	Картометрический метод	5.0	-
2035	-	-	430762.20	3241917.79	Картометрический метод	5.0	-
2036	-	-	430760.04	3241839.57	Картометрический метод	5.0	-
2037	-	-	430834.24	3241843.00	Картометрический метод	5.0	-
2038	-	-	430889.33	3241846.73	Картометрический метод	5.0	-
2039	-	-	430897.27	3241837.12	Картометрический метод	5.0	-
2040	-	-	430904.23	3241821.83	Картометрический метод	5.0	-

3. Сведения о характерных точках части (частей) границы объекта							
Обозначение характерных точек части границы	Существующие координаты, м		Измененные (уточненные) координаты, м		Метод определения координат характерной точки	Средняя квадратическая погрешность положения характерной точки (Mt), м	Описание обозначения точки на местности (при наличии)
	X	Y	X	Y			
1	2	3	4	5	6	7	8
2041	-	-	430909.33	3241773.31	Картометрический метод	5.0	-
1973	-	-	430883.06	3241770.57	Картометрический метод	5.0	-
Часть 16							
2042	-	-	454638.13	3247770.16	Картометрический метод	5.0	-
2043	-	-	454627.03	3247759.69	Картометрический метод	5.0	-
2044	-	-	454624.97	3247758.51	Картометрический метод	5.0	-
2045	-	-	454582.92	3247799.68	Картометрический метод	5.0	-
2046	-	-	454562.33	3247833.79	Картометрический метод	5.0	-
2047	-	-	454526.46	3247832.62	Картометрический метод	5.0	-
2048	-	-	454522.08	3247841.13	Картометрический метод	5.0	-
2049	-	-	454473.70	3247920.93	Картометрический метод	5.0	-
2050	-	-	454400.63	3247824.24	Картометрический метод	5.0	-
2051	-	-	454397.55	3247821.74	Картометрический метод	5.0	-
2052	-	-	454360.20	3247859.96	Картометрический метод	5.0	-
2053	-	-	454364.27	3247888.00	Картометрический метод	5.0	-
2054	-	-	454344.93	3247892.84	Картометрический метод	5.0	-
2055	-	-	454326.88	3247871.27	Картометрический метод	5.0	-
2056	-	-	454292.71	3247829.57	Картометрический метод	5.0	-
2057	-	-	454285.03	3247841.29	Картометрический метод	5.0	-
2058	-	-	454283.19	3247840.01	Картометрический метод	5.0	-
2059	-	-	454257.86	3247878.55	Картометрический метод	5.0	-
2060	-	-	454259.42	3247879.51	Картометрический метод	5.0	-
2061	-	-	454233.20	3247924.35	Картометрический метод	5.0	-
2062	-	-	454227.77	3247942.17	Картометрический метод	5.0	-
2063	-	-	454220.38	3247953.17	Картометрический метод	5.0	-
2064	-	-	454212.85	3247960.18	Картометрический метод	5.0	-

3. Сведения о характерных точках части (частей) границы объекта							
Обозначение характерных точек части границы	Существующие координаты, м		Измененные (уточненные) координаты, м		Метод определения координат характерной точки	Средняя квадратическая погрешность положения характерной точки (Mt), м	Описание обозначения точки на местности (при наличии)
	X	Y	X	Y			
1	2	3	4	5	6	7	8
2065	-	-	454198.41	3247981.64	Картометрический метод	5.0	-
2066	-	-	454193.68	3247991.23	Картометрический метод	5.0	-
2067	-	-	454143.28	3248073.02	Картометрический метод	5.0	-
2068	-	-	454140.35	3248080.94	Картометрический метод	5.0	-
2069	-	-	454149.36	3248085.51	Картометрический метод	5.0	-
2070	-	-	454148.28	3248107.44	Картометрический метод	5.0	-
2071	-	-	454148.19	3248115.50	Картометрический метод	5.0	-
2072	-	-	454155.39	3248118.51	Картометрический метод	5.0	-
2073	-	-	454199.50	3248129.51	Картометрический метод	5.0	-
2074	-	-	454222.58	3248065.88	Картометрический метод	5.0	-
2075	-	-	454301.40	3247927.37	Картометрический метод	5.0	-
2076	-	-	454451.05	3248053.25	Картометрический метод	5.0	-
2077	-	-	454408.40	3248143.48	Картометрический метод	5.0	-
2078	-	-	454410.87	3248153.36	Картометрический метод	5.0	-
2079	-	-	454412.72	3248169.96	Картометрический метод	5.0	-
2080	-	-	454433.95	3248175.48	Картометрический метод	5.0	-
2081	-	-	454467.18	3248186.52	Картометрический метод	5.0	-
2082	-	-	454491.17	3248194.80	Картометрический метод	5.0	-
2083	-	-	454495.79	3248222.46	Картометрический метод	5.0	-
2084	-	-	454582.54	3248243.45	Картометрический метод	5.0	-
2085	-	-	454609.32	3248079.48	Картометрический метод	5.0	-
2086	-	-	454676.70	3248061.00	Картометрический метод	5.0	-
2087	-	-	454686.85	3248040.71	Картометрический метод	5.0	-
2088	-	-	454688.70	3248020.42	Картометрический метод	5.0	-
2089	-	-	454672.08	3248005.68	Картометрический метод	5.0	-
2090	-	-	454647.16	3247993.71	Картометрический метод	5.0	-

3. Сведения о характерных точках части (частей) границы объекта							
Обозначение характерных точек части границы	Существующие координаты, м		Измененные (уточненные) координаты, м		Метод определения координат характерной точки	Средняя квадратическая погрешность положения характерной точки (M _t), м	Описание обозначения точки на местности (при наличии)
	X	Y	X	Y			
1	2	3	4	5	6	7	8
2091	-	-	454624.08	3247988.19	Картометрический метод	5.0	-
2092	-	-	454615.84	3247980.47	Картометрический метод	5.0	-
2093	-	-	454617.62	3247968.83	Картометрический метод	5.0	-
2094	-	-	454638.10	3247941.96	Картометрический метод	5.0	-
2095	-	-	454653.76	3247915.81	Картометрический метод	5.0	-
2096	-	-	454684.37	3247879.37	Картометрический метод	5.0	-
2097	-	-	454686.43	3247869.67	Картометрический метод	5.0	-
2098	-	-	454689.37	3247850.55	Картометрический метод	5.0	-
2099	-	-	454696.08	3247829.56	Картометрический метод	5.0	-
2100	-	-	454699.18	3247811.39	Картометрический метод	5.0	-
2101	-	-	454692.11	3247803.64	Картометрический метод	5.0	-
2102	-	-	454667.61	3247783.80	Картометрический метод	5.0	-
2103	-	-	454654.08	3247782.04	Картометрический метод	5.0	-
2104	-	-	454646.43	3247779.69	Картометрический метод	5.0	-
2105	-	-	454642.61	3247774.52	Картометрический метод	5.0	-
2106	-	-	454642.61	3247774.39	Картометрический метод	5.0	-
2107	-	-	454642.31	3247774.11	Картометрический метод	5.0	-
2108	-	-	454638.18	3247770.15	Картометрический метод	5.0	-
2042	-	-	454638.13	3247770.16	Картометрический метод	5.0	-
Часть 17							
2109	-	-	431671.48	3252738.92	Картометрический метод	5.0	-
2110	-	-	431689.84	3252743.53	Картометрический метод	5.0	-
2111	-	-	431711.06	3252740.66	Картометрический метод	5.0	-
2112	-	-	431737.47	3252716.54	Картометрический метод	5.0	-
2113	-	-	431759.14	3252697.02	Картометрический метод	5.0	-
2114	-	-	431779.22	3252688.99	Картометрический метод	5.0	-

3. Сведения о характерных точках части (частей) границы объекта							
Обозначение характерных точек части границы	Существующие координаты, м		Измененные (уточненные) координаты, м		Метод определения координат характерной точки	Средняя квадратическая погрешность положения характерной точки (Mt), м	Описание обозначения точки на местности (при наличии)
	X	Y	X	Y			
1	2	3	4	5	6	7	8
2115	-	-	431799.02	3252686.41	Картометрический метод	5.0	-
2116	-	-	431813.36	3252687.56	Картометрический метод	5.0	-
2117	-	-	431832.28	3252691.02	Картометрический метод	5.0	-
2118	-	-	431850.12	3252633.07	Картометрический метод	5.0	-
2119	-	-	431860.28	3252602.64	Картометрический метод	5.0	-
2120	-	-	431872.27	3252571.30	Картометрический метод	5.0	-
2121	-	-	431864.76	3252533.20	Картометрический метод	5.0	-
2122	-	-	431862.45	3252483.24	Картометрический метод	5.0	-
2123	-	-	431862.76	3252483.33	Картометрический метод	5.0	-
2124	-	-	431864.82	3252429.30	Картометрический метод	5.0	-
2125	-	-	431856.96	3252395.04	Картометрический метод	5.0	-
2126	-	-	431855.63	3252391.66	Картометрический метод	5.0	-
2127	-	-	431826.19	3252371.27	Картометрический метод	5.0	-
2128	-	-	431821.46	3252367.27	Картометрический метод	5.0	-
2129	-	-	431842.47	3252361.59	Картометрический метод	5.0	-
2130	-	-	431854.53	3252353.36	Картометрический метод	5.0	-
2131	-	-	431839.83	3252338.66	Картометрический метод	5.0	-
2132	-	-	431812.18	3252321.60	Картометрический метод	5.0	-
2133	-	-	431793.28	3252299.13	Картометрический метод	5.0	-
2134	-	-	431785.34	3252278.64	Картометрический метод	5.0	-
2135	-	-	431778.06	3252254.91	Картометрический метод	5.0	-
2136	-	-	431778.96	3252252.20	Картометрический метод	5.0	-
2137	-	-	431788.37	3252224.56	Картометрический метод	5.0	-
2138	-	-	431797.48	3252213.10	Картометрический метод	5.0	-
2139	-	-	431775.38	3252207.63	Картометрический метод	5.0	-
2140	-	-	431766.95	3252204.72	Картометрический метод	5.0	-

3. Сведения о характерных точках части (частей) границы объекта							
Обозначение характерных точек части границы	Существующие координаты, м		Измененные (уточненные) координаты, м		Метод определения координат характерной точки	Средняя квадратическая погрешность положения характерной точки (M _t), м	Описание обозначения точки на местности (при наличии)
	X	Y	X	Y			
1	2	3	4	5	6	7	8
2141	-	-	431747.48	3252206.11	Картометрический метод	5.0	-
2142	-	-	431732.73	3252213.07	Картометрический метод	5.0	-
2143	-	-	431723.00	3252221.83	Картометрический метод	5.0	-
2144	-	-	431717.02	3252235.60	Картометрический метод	5.0	-
2145	-	-	431710.62	3252243.96	Картометрический метод	5.0	-
2146	-	-	431704.08	3252247.72	Картометрический метод	5.0	-
2147	-	-	431699.49	3252248.56	Картометрический метод	5.0	-
2148	-	-	431694.90	3252248.56	Картометрический метод	5.0	-
2149	-	-	431689.32	3252256.83	Картометрический метод	5.0	-
2150	-	-	431676.41	3252278.95	Картометрический метод	5.0	-
2151	-	-	431652.46	3252284.48	Картометрический метод	5.0	-
2152	-	-	431629.45	3252280.78	Картометрический метод	5.0	-
2153	-	-	431608.27	3252282.62	Картометрический метод	5.0	-
2154	-	-	431595.36	3252312.12	Картометрический метод	5.0	-
2155	-	-	431576.01	3252318.56	Картометрический метод	5.0	-
2156	-	-	431558.53	3252323.88	Картометрический метод	5.0	-
2157	-	-	431600.26	3252352.79	Картометрический метод	5.0	-
2158	-	-	431633.18	3252396.36	Картометрический метод	5.0	-
2159	-	-	431657.00	3252442.94	Картометрический метод	5.0	-
2160	-	-	431663.58	3252476.02	Картометрический метод	5.0	-
2161	-	-	431661.34	3252513.82	Картометрический метод	5.0	-
2162	-	-	431613.79	3252608.44	Картометрический метод	5.0	-
2163	-	-	431556.36	3252693.69	Картометрический метод	5.0	-
2164	-	-	431555.92	3252733.06	Картометрический метод	5.0	-
2165	-	-	431581.42	3252742.92	Картометрический метод	5.0	-
2166	-	-	431629.26	3252770.06	Картометрический метод	5.0	-

3. Сведения о характерных точках части (частей) границы объекта							
Обозначение характерных точек части границы	Существующие координаты, м		Измененные (уточненные) координаты, м		Метод определения координат характерной точки	Средняя квадратическая погрешность положения характерной точки (M _t), м	Описание обозначения точки на местности (при наличии)
	X	Y	X	Y			
1	2	3	4	5	6	7	8
2167	-	-	431641.11	3252770.80	Картометрический метод	5.0	-
2109	-	-	431671.48	3252738.92	Картометрический метод	5.0	-
Часть 18							
2168	-	-	446147.16	3247347.08	Картометрический метод	5.0	-
2169	-	-	446145.33	3247336.01	Картометрический метод	5.0	-
2170	-	-	446143.51	3247319.42	Картометрический метод	5.0	-
2171	-	-	446153.64	3247303.74	Картометрический метод	5.0	-
2172	-	-	446167.43	3247305.60	Картометрический метод	5.0	-
2173	-	-	446187.66	3247304.69	Картометрический метод	5.0	-
2174	-	-	446202.38	3247298.24	Картометрический метод	5.0	-
2175	-	-	446222.60	3247306.56	Картометрический метод	5.0	-
2176	-	-	446257.53	3247313.95	Картометрический метод	5.0	-
2177	-	-	446274.99	3247336.09	Картометрический метод	5.0	-
2178	-	-	446282.36	3247309.36	Картометрический метод	5.0	-
2179	-	-	446298.91	3247316.74	Картометрический метод	5.0	-
2180	-	-	446320.06	3247316.76	Картометрический метод	5.0	-
2181	-	-	446347.66	3247295.56	Картометрический метод	5.0	-
2182	-	-	446364.24	3247272.52	Картометрический метод	5.0	-
2183	-	-	446367.94	3247247.63	Картометрический метод	5.0	-
2184	-	-	446360.82	3247213.80	Картометрический метод	5.0	-
2185	-	-	446353.84	3247206.27	Картометрический метод	5.0	-
2186	-	-	446301.79	3247183.05	Картометрический метод	5.0	-
2187	-	-	446309.16	3247169.22	Картометрический метод	5.0	-
2188	-	-	446349.65	3247126.84	Картометрический метод	5.0	-
2189	-	-	446357.94	3247113.01	Картометрический метод	5.0	-
2190	-	-	446358.87	3247099.18	Картометрический метод	5.0	-

3. Сведения о характерных точках части (частей) границы объекта							
Обозначение характерных точек части границы	Существующие координаты, м		Измененные (уточненные) координаты, м		Метод определения координат характерной точки	Средняя квадратическая погрешность положения характерной точки (Mt), м	Описание обозначения точки на местности (при наличии)
	X	Y	X	Y			
1	2	3	4	5	6	7	8
2191	-	-	446344.18	3247082.58	Картометрический метод	5.0	-
2192	-	-	446321.20	3247065.04	Картометрический метод	5.0	-
2193	-	-	446372.74	3247016.21	Картометрический метод	5.0	-
2194	-	-	446298.66	3246999.76	Картометрический метод	5.0	-
2195	-	-	446262.41	3247000.46	Картометрический метод	5.0	-
2196	-	-	446249.52	3247015.21	Картометрический метод	5.0	-
2197	-	-	446234.81	3247019.81	Картометрический метод	5.0	-
2198	-	-	446208.15	3247009.65	Картометрический метод	5.0	-
2199	-	-	446159.44	3246981.96	Картометрический метод	5.0	-
2200	-	-	446130.94	3246974.57	Картометрический метод	5.0	-
2201	-	-	446081.28	3246978.23	Картометрический метод	5.0	-
2202	-	-	446064.73	3246984.67	Картометрический метод	5.0	-
2203	-	-	446013.23	3246984.64	Картометрический метод	5.0	-
2204	-	-	445996.02	3246981.58	Картометрический метод	5.0	-
2205	-	-	445987.72	3247000.03	Картометрический метод	5.0	-
2206	-	-	445992.07	3247003.99	Картометрический метод	5.0	-
2207	-	-	445996.28	3247021.59	Картометрический метод	5.0	-
2208	-	-	445985.27	3247025.85	Картометрический метод	5.0	-
2209	-	-	445978.90	3247031.80	Картометрический метод	5.0	-
2210	-	-	445985.44	3247038.79	Картометрический метод	5.0	-
2211	-	-	445977.13	3247045.12	Картометрический метод	5.0	-
2212	-	-	445963.52	3247053.76	Картометрический метод	5.0	-
2213	-	-	445984.59	3247134.00	Картометрический метод	5.0	-
2214	-	-	445972.58	3247203.14	Картометрический метод	5.0	-
2215	-	-	445980.85	3247207.76	Картометрический метод	5.0	-
2216	-	-	445994.65	3247198.54	Картометрический метод	5.0	-

3. Сведения о характерных точках части (частей) границы объекта							
Обозначение характерных точек части границы	Существующие координаты, м		Измененные (уточненные) координаты, м		Метод определения координат характерной точки	Средняя квадратическая погрешность положения характерной точки (Mt), м	Описание обозначения точки на местности (при наличии)
	X	Y	X	Y			
1	2	3	4	5	6	7	8
2217	-	-	446007.53	3247198.55	Картометрический метод	5.0	-
2218	-	-	446020.39	3247205.93	Картометрический метод	5.0	-
2219	-	-	446021.30	3247221.61	Картометрический метод	5.0	-
2220	-	-	446013.92	3247242.81	Картометрический метод	5.0	-
2221	-	-	446020.34	3247259.41	Картометрический метод	5.0	-
2222	-	-	446063.52	3247285.22	Картометрический метод	5.0	-
2223	-	-	446077.32	3247290.79	Картометрический метод	5.0	-
2224	-	-	446083.77	3247282.50	Картометрический метод	5.0	-
2225	-	-	446082.86	3247270.51	Картометрический метод	5.0	-
2226	-	-	446066.32	3247259.44	Картометрический метод	5.0	-
2227	-	-	446051.61	3247255.74	Картометрический метод	5.0	-
2228	-	-	446057.19	3247249.02	Картометрический метод	5.0	-
2229	-	-	446070.01	3247245.61	Картометрический метод	5.0	-
2230	-	-	446087.47	3247257.60	Картометрический метод	5.0	-
2231	-	-	446100.35	3247253.92	Картометрический метод	5.0	-
2232	-	-	446117.82	3247253.94	Картометрический метод	5.0	-
2233	-	-	446129.77	3247262.24	Картометрический метод	5.0	-
2234	-	-	446134.35	3247276.08	Картометрический метод	5.0	-
2235	-	-	446133.41	3247301.89	Картометрический метод	5.0	-
2236	-	-	446129.72	3247318.48	Картометрический метод	5.0	-
2237	-	-	446118.67	3247334.15	Картометрический метод	5.0	-
2238	-	-	446115.32	3247355.72	Картометрический метод	5.0	-
2239	-	-	446130.60	3247356.29	Картометрический метод	5.0	-
2168	-	-	446147.16	3247347.08	Картометрический метод	5.0	-
Часть 19							
2240	-	-	431211.10	3253703.84	Картометрический метод	5.0	-

3. Сведения о характерных точках части (частей) границы объекта							
Обозначение характерных точек части границы	Существующие координаты, м		Измененные (уточненные) координаты, м		Метод определения координат характерной точки	Средняя квадратическая погрешность положения характерной точки (Mt), м	Описание обозначения точки на местности (при наличии)
	X	Y	X	Y			
1	2	3	4	5	6	7	8
2241	-	-	431265.38	3253659.85	Картометрический метод	5.0	-
2242	-	-	431275.07	3253636.18	Картометрический метод	5.0	-
2243	-	-	431301.24	3253567.94	Картометрический метод	5.0	-
2244	-	-	431312.29	3253532.68	Картометрический метод	5.0	-
2245	-	-	431300.55	3253534.22	Картометрический метод	5.0	-
2246	-	-	431297.82	3253499.18	Картометрический метод	5.0	-
2247	-	-	431321.87	3253496.13	Картометрический метод	5.0	-
2248	-	-	431335.59	3253472.46	Картометрический метод	5.0	-
2249	-	-	431352.18	3253454.02	Картометрический метод	5.0	-
2250	-	-	431383.50	3253430.98	Картометрический метод	5.0	-
2251	-	-	431346.69	3253409.76	Картометрический метод	5.0	-
2252	-	-	431328.30	3253386.70	Картометрический метод	5.0	-
2253	-	-	431347.64	3253373.80	Картометрический метод	5.0	-
2254	-	-	431376.19	3253362.75	Картометрический метод	5.0	-
2255	-	-	431425.91	3253362.76	Картометрический метод	5.0	-
2256	-	-	431473.25	3253376.15	Картометрический метод	5.0	-
2257	-	-	431601.18	3253227.21	Картометрический метод	5.0	-
2258	-	-	431508.88	3253243.85	Картометрический метод	5.0	-
2259	-	-	431478.50	3253237.39	Картометрический метод	5.0	-
2260	-	-	431446.28	3253229.08	Картометрический метод	5.0	-
2261	-	-	431415.91	3253218.01	Картометрический метод	5.0	-
2262	-	-	431410.40	3253195.87	Картометрический метод	5.0	-
2263	-	-	431415.03	3253165.45	Картометрический метод	5.0	-
2264	-	-	431415.04	3253147.01	Картометрический метод	5.0	-
2265	-	-	431404.93	3253135.02	Картометрический метод	5.0	-
2266	-	-	431382.03	3253135.34	Картометрический метод	5.0	-

3. Сведения о характерных точках части (частей) границы объекта							
Обозначение характерных точек части границы	Существующие координаты, м		Измененные (уточненные) координаты, м		Метод определения координат характерной точки	Средняя квадратическая погрешность положения характерной точки (M _t), м	Описание обозначения точки на местности (при наличии)
	X	Y	X	Y			
1	2	3	4	5	6	7	8
2267	-	-	431376.63	3253130.58	Картометрический метод	5.0	-
2268	-	-	431357.95	3253135.04	Картометрический метод	5.0	-
2269	-	-	431343.36	3253144.58	Картометрический метод	5.0	-
2270	-	-	431250.52	3253234.56	Картометрический метод	5.0	-
2271	-	-	431240.80	3253252.62	Картометрический метод	5.0	-
2272	-	-	431209.99	3253284.79	Картометрический метод	5.0	-
2273	-	-	431197.94	3253298.57	Картометрический метод	5.0	-
2274	-	-	431189.75	3253303.51	Картометрический метод	5.0	-
2275	-	-	431177.24	3253323.03	Картометрический метод	5.0	-
2276	-	-	431160.88	3253351.11	Картометрический метод	5.0	-
2277	-	-	431158.78	3253367.16	Картометрический метод	5.0	-
2278	-	-	431150.93	3253386.54	Картометрический метод	5.0	-
2279	-	-	431165.98	3253394.04	Картометрический метод	5.0	-
2280	-	-	431175.79	3253403.08	Картометрический метод	5.0	-
2281	-	-	431190.90	3253426.78	Картометрический метод	5.0	-
2282	-	-	431200.94	3253454.77	Картометрический метод	5.0	-
2283	-	-	431204.35	3253490.33	Картометрический метод	5.0	-
2284	-	-	431210.46	3253510.04	Картометрический метод	5.0	-
2285	-	-	431206.76	3253523.59	Картометрический метод	5.0	-
2286	-	-	431196.24	3253533.85	Картометрический метод	5.0	-
2287	-	-	431191.75	3253558.81	Картометрический метод	5.0	-
2288	-	-	431199.80	3253579.81	Картометрический метод	5.0	-
2289	-	-	431192.60	3253606.07	Картометрический метод	5.0	-
2290	-	-	431172.51	3253624.08	Картометрический метод	5.0	-
2291	-	-	431142.01	3253649.44	Картометрический метод	5.0	-
2292	-	-	431190.83	3253713.98	Картометрический метод	5.0	-

3. Сведения о характерных точках части (частей) границы объекта							
Обозначение характерных точек части границы	Существующие координаты, м		Измененные (уточненные) координаты, м		Метод определения координат характерной точки	Средняя квадратическая погрешность положения характерной точки (M _t), м	Описание обозначения точки на местности (при наличии)
	X	Y	X	Y			
1	2	3	4	5	6	7	8
2240	-	-	431211.10	3253703.84	Картометрический метод	5.0	-
Часть 20							
2293	-	-	442820.81	3247262.37	Картометрический метод	5.0	-
2294	-	-	442817.75	3247244.63	Картометрический метод	5.0	-
2295	-	-	442840.06	3247240.78	Картометрический метод	5.0	-
2296	-	-	442893.93	3247226.93	Картометрический метод	5.0	-
2297	-	-	442919.32	3247213.83	Картометрический метод	5.0	-
2298	-	-	442971.68	3247169.89	Картометрический метод	5.0	-
2299	-	-	442987.85	3247145.22	Картометрический метод	5.0	-
2300	-	-	442997.09	3247142.14	Картометрический метод	5.0	-
2301	-	-	443033.23	3247161.44	Картометрический метод	5.0	-
2302	-	-	443048.50	3247158.15	Картометрический метод	5.0	-
2303	-	-	443056.66	3247157.78	Картометрический метод	5.0	-
2304	-	-	443062.84	3247153.84	Картометрический метод	5.0	-
2305	-	-	443071.99	3247138.48	Картометрический метод	5.0	-
2306	-	-	443075.32	3247134.49	Картометрический метод	5.0	-
2307	-	-	443086.54	3247119.64	Картометрический метод	5.0	-
2308	-	-	443095.65	3247103.36	Картометрический метод	5.0	-
2309	-	-	443078.20	3247093.28	Картометрический метод	5.0	-
2310	-	-	443068.62	3247095.48	Картометрический метод	5.0	-
2311	-	-	443049.44	3247094.34	Картометрический метод	5.0	-
2312	-	-	443043.29	3247087.40	Картометрический метод	5.0	-
2313	-	-	443050.22	3247085.09	Картометрический метод	5.0	-
2314	-	-	443053.31	3247075.83	Картометрический метод	5.0	-
2315	-	-	443049.47	3247067.35	Картометрический метод	5.0	-
2316	-	-	443037.04	3247058.32	Картометрический метод	5.0	-

3. Сведения о характерных точках части (частей) границы объекта							
Обозначение характерных точек части границы	Существующие координаты, м		Измененные (уточненные) координаты, м		Метод определения координат характерной точки	Средняя квадратическая погрешность положения характерной точки (M _t), м	Описание обозначения точки на местности (при наличии)
	X	Y	X	Y			
1	2	3	4	5	6	7	8
2317	-	-	443037.46	3247034.31	Картометрический метод	5.0	-
2318	-	-	443026.42	3247031.08	Картометрический метод	5.0	-
2319	-	-	443017.95	3247035.70	Картометрический метод	5.0	-
2320	-	-	443007.17	3247053.44	Картометрический метод	5.0	-
2321	-	-	442995.63	3247054.97	Картометрический метод	5.0	-
2322	-	-	442989.99	3247052.14	Картометрический метод	5.0	-
2323	-	-	442984.86	3247049.56	Картометрический метод	5.0	-
2324	-	-	442975.64	3247037.22	Картометрический метод	5.0	-
2325	-	-	442972.44	3247019.90	Картометрический метод	5.0	-
2326	-	-	442956.54	3247018.09	Картометрический метод	5.0	-
2327	-	-	442921.88	3247014.16	Картометрический метод	5.0	-
2328	-	-	442872.54	3247013.52	Картометрический метод	5.0	-
2329	-	-	442838.94	3247014.72	Картометрический метод	5.0	-
2330	-	-	442789.86	3247023.12	Картометрический метод	5.0	-
2331	-	-	442781.93	3247024.30	Картометрический метод	5.0	-
2332	-	-	442764.28	3247027.06	Картометрический метод	5.0	-
2333	-	-	442692.24	3247047.13	Картометрический метод	5.0	-
2334	-	-	442621.69	3247067.24	Картометрический метод	5.0	-
2335	-	-	442615.45	3247068.88	Картометрический метод	5.0	-
2336	-	-	442570.55	3247080.18	Картометрический метод	5.0	-
2337	-	-	442503.83	3247096.18	Картометрический метод	5.0	-
2338	-	-	442493.01	3247097.96	Картометрический метод	5.0	-
2339	-	-	442432.11	3247106.82	Картометрический метод	5.0	-
2340	-	-	442407.53	3247109.16	Картометрический метод	5.0	-
2341	-	-	442382.98	3247110.98	Картометрический метод	5.0	-
2342	-	-	442376.11	3247112.31	Картометрический метод	5.0	-

3. Сведения о характерных точках части (частей) границы объекта							
Обозначение характерных точек части границы	Существующие координаты, м		Измененные (уточненные) координаты, м		Метод определения координат характерной точки	Средняя квадратическая погрешность положения характерной точки (M _t), м	Описание обозначения точки на местности (при наличии)
	X	Y	X	Y			
1	2	3	4	5	6	7	8
2343	-	-	442376.99	3247126.28	Картометрический метод	5.0	-
2344	-	-	442374.05	3247137.16	Картометрический метод	5.0	-
2345	-	-	442377.94	3247137.48	Картометрический метод	5.0	-
2346	-	-	442456.36	3247159.17	Картометрический метод	5.0	-
2347	-	-	442469.34	3247154.94	Картометрический метод	5.0	-
2348	-	-	442494.74	3247132.59	Картометрический метод	5.0	-
2349	-	-	442508.60	3247126.42	Картометрический метод	5.0	-
2350	-	-	442527.83	3247127.98	Картометрический метод	5.0	-
2351	-	-	442578.59	3247139.58	Картометрический метод	5.0	-
2352	-	-	442614.74	3247145.00	Картометрический метод	5.0	-
2353	-	-	442647.05	3247146.56	Картометрический метод	5.0	-
2354	-	-	442646.18	3247223.97	Картометрический метод	5.0	-
2355	-	-	442754.96	3247245.21	Картометрический метод	5.0	-
2356	-	-	442795.44	3247248.47	Картометрический метод	5.0	-
2357	-	-	442800.04	3247263.13	Картометрический метод	5.0	-
2293	-	-	442820.81	3247262.37	Картометрический метод	5.0	-
Часть 21							
2358	-	-	432567.86	3241432.41	Картометрический метод	5.0	-
2359	-	-	432569.98	3241455.04	Картометрический метод	5.0	-
2360	-	-	432569.36	3241459.16	Картометрический метод	5.0	-
2361	-	-	432561.34	3241468.58	Картометрический метод	5.0	-
2362	-	-	432576.33	3241501.47	Картометрический метод	5.0	-
2363	-	-	432580.01	3241508.38	Картометрический метод	5.0	-
2364	-	-	432588.48	3241524.65	Картометрический метод	5.0	-
2365	-	-	432588.70	3241540.70	Картометрический метод	5.0	-
2366	-	-	432577.56	3241555.31	Картометрический метод	5.0	-

3. Сведения о характерных точках части (частей) границы объекта							
Обозначение характерных точек части границы	Существующие координаты, м		Измененные (уточненные) координаты, м		Метод определения координат характерной точки	Средняя квадратическая погрешность положения характерной точки (Mt), м	Описание обозначения точки на местности (при наличии)
	X	Y	X	Y			
1	2	3	4	5	6	7	8
2367	-	-	432589.71	3241567.57	Картометрический метод	5.0	-
2368	-	-	432593.27	3241572.14	Картометрический метод	5.0	-
2369	-	-	432593.50	3241584.18	Картометрический метод	5.0	-
2370	-	-	432591.49	3241588.30	Картометрический метод	5.0	-
2371	-	-	432583.91	3241606.47	Картометрический метод	5.0	-
2372	-	-	432593.05	3241613.72	Картометрический метод	5.0	-
2373	-	-	432597.17	3241610.04	Картометрический метод	5.0	-
2374	-	-	432602.08	3241607.25	Картометрический метод	5.0	-
2375	-	-	432614.12	3241607.14	Картометрический метод	5.0	-
2376	-	-	432623.04	3241612.05	Картометрический метод	5.0	-
2377	-	-	432626.16	3241616.17	Картометрический метод	5.0	-
2378	-	-	432626.60	3241636.57	Картометрический метод	5.0	-
2379	-	-	432613.78	3241646.94	Картометрический метод	5.0	-
2380	-	-	432588.81	3241650.73	Картометрический метод	5.0	-
2381	-	-	432580.45	3241660.09	Картометрический метод	5.0	-
2382	-	-	432582.68	3241677.26	Картометрический метод	5.0	-
2383	-	-	432611.67	3241672.02	Картометрический метод	5.0	-
2384	-	-	432632.18	3241666.67	Картометрический метод	5.0	-
2385	-	-	432650.35	3241664.99	Картометрический метод	5.0	-
2386	-	-	432660.16	3241669.57	Картометрический метод	5.0	-
2387	-	-	432660.49	3241685.95	Картометрический метод	5.0	-
2388	-	-	432650.79	3241709.25	Картометрический метод	5.0	-
2389	-	-	432644.66	3241750.38	Картометрический метод	5.0	-
2390	-	-	432643.88	3241758.85	Картометрический метод	5.0	-
2391	-	-	432662.83	3241765.88	Картометрический метод	5.0	-
2392	-	-	432692.82	3241772.79	Картометрический метод	5.0	-

3. Сведения о характерных точках части (частей) границы объекта							
Обозначение характерных точек части границы	Существующие координаты, м		Измененные (уточненные) координаты, м		Метод определения координат характерной точки	Средняя квадратическая погрешность положения характерной точки (M _t), м	Описание обозначения точки на местности (при наличии)
	X	Y	X	Y			
1	2	3	4	5	6	7	8
2393	-	-	432709.43	3241785.27	Картометрический метод	5.0	-
2394	-	-	432717.23	3241785.94	Картометрический метод	5.0	-
2395	-	-	432723.92	3241776.80	Картометрический метод	5.0	-
2396	-	-	432731.50	3241769.89	Картометрический метод	5.0	-
2397	-	-	432740.86	3241765.21	Картометрический метод	5.0	-
2398	-	-	432750.89	3241765.65	Картометрический метод	5.0	-
2399	-	-	432780.99	3241777.25	Картометрический метод	5.0	-
2400	-	-	432792.58	3241788.62	Картометрический метод	5.0	-
2401	-	-	432791.91	3241798.43	Картометрический метод	5.0	-
2402	-	-	432781.21	3241810.24	Картометрический метод	5.0	-
2403	-	-	432769.17	3241811.36	Картометрический метод	5.0	-
2404	-	-	432756.69	3241807.34	Картометрический метод	5.0	-
2405	-	-	432747.10	3241808.68	Картометрический метод	5.0	-
2406	-	-	432741.75	3241811.80	Картометрический метод	5.0	-
2407	-	-	432735.96	3241828.08	Картометрический метод	5.0	-
2408	-	-	432741.75	3241839.45	Картометрический метод	5.0	-
2409	-	-	432774.53	3241825.18	Картометрический метод	5.0	-
2410	-	-	432793.48	3241832.09	Картометрический метод	5.0	-
2411	-	-	432793.48	3241853.27	Картометрический метод	5.0	-
2412	-	-	432784.56	3241863.75	Картометрический метод	5.0	-
2413	-	-	432782.77	3241889.61	Картометрический метод	5.0	-
2414	-	-	432793.92	3241894.62	Картометрический метод	5.0	-
2415	-	-	432802.50	3241877.90	Картометрический метод	5.0	-
2416	-	-	432816.44	3241862.30	Картометрический метод	5.0	-
2417	-	-	432833.27	3241856.84	Картометрический метод	5.0	-
2418	-	-	432839.07	3241853.05	Картометрический метод	5.0	-

3. Сведения о характерных точках части (частей) границы объекта							
Обозначение характерных точек части границы	Существующие координаты, м		Измененные (уточненные) координаты, м		Метод определения координат характерной точки	Средняя квадратическая погрешность положения характерной точки (Mt), м	Описание обозначения точки на местности (при наличии)
	X	Y	X	Y			
1	2	3	4	5	6	7	8
2419	-	-	432855.68	3241866.31	Картометрический метод	5.0	-
2420	-	-	432860.36	3241868.43	Картометрический метод	5.0	-
2421	-	-	432885.44	3241853.83	Картометрический метод	5.0	-
2422	-	-	432893.13	3241850.59	Картометрический метод	5.0	-
2423	-	-	432918.88	3241824.40	Картометрический метод	5.0	-
2424	-	-	432924.45	3241823.84	Картометрический метод	5.0	-
2425	-	-	432963.02	3241789.28	Картометрический метод	5.0	-
2426	-	-	432929.92	3241767.10	Картометрический метод	5.0	-
2427	-	-	432941.73	3241745.92	Картометрический метод	5.0	-
2428	-	-	432926.79	3241730.99	Картометрический метод	5.0	-
2429	-	-	432921.00	3241728.98	Картометрический метод	5.0	-
2430	-	-	432905.17	3241716.72	Картометрический метод	5.0	-
2431	-	-	432895.58	3241713.82	Картометрический метод	5.0	-
2432	-	-	432891.57	3241709.81	Картометрический метод	5.0	-
2433	-	-	432890.45	3241697.99	Картометрический метод	5.0	-
2434	-	-	432894.47	3241684.17	Картометрический метод	5.0	-
2435	-	-	432888.89	3241671.24	Картометрический метод	5.0	-
2436	-	-	432869.72	3241652.96	Картометрический метод	5.0	-
2437	-	-	432839.85	3241636.46	Картометрический метод	5.0	-
2438	-	-	432810.86	3241613.94	Картометрический метод	5.0	-
2439	-	-	432801.95	3241601.01	Картометрический метод	5.0	-
2440	-	-	432790.80	3241582.28	Картометрический метод	5.0	-
2441	-	-	432784.78	3241578.49	Картометрический метод	5.0	-
2442	-	-	432772.07	3241576.04	Картометрический метод	5.0	-
2443	-	-	432764.05	3241565.34	Картометрический метод	5.0	-
2444	-	-	432764.72	3241550.18	Картометрический метод	5.0	-

3. Сведения о характерных точках части (частей) границы объекта							
Обозначение характерных точек части границы	Существующие координаты, м		Измененные (уточненные) координаты, м		Метод определения координат характерной точки	Средняя квадратическая погрешность положения характерной точки (M _t), м	Описание обозначения точки на местности (при наличии)
	X	Y	X	Y			
1	2	3	4	5	6	7	8
2445	-	-	432726.82	3241497.79	Картометрический метод	5.0	-
2446	-	-	432708.53	3241502.69	Картометрический метод	5.0	-
2447	-	-	432664.17	3241445.40	Картометрический метод	5.0	-
2448	-	-	432626.49	3241403.04	Картометрический метод	5.0	-
2449	-	-	432619.36	3241407.50	Картометрический метод	5.0	-
2450	-	-	432602.41	3241421.32	Картометрический метод	5.0	-
2451	-	-	432588.15	3241419.98	Картометрический метод	5.0	-
2452	-	-	432578.56	3241409.73	Картометрический метод	5.0	-
2453	-	-	432568.08	3241378.96	Картометрический метод	5.0	-
2454	-	-	432556.93	3241373.83	Картометрический метод	5.0	-
2358	-	-	432567.86	3241432.41	Картометрический метод	5.0	-
Часть 22							
2455	-	-	426093.12	3243648.58	Картометрический метод	5.0	-
2456	-	-	426107.39	3243640.53	Картометрический метод	5.0	-
2457	-	-	426141.57	3243612.52	Картометрический метод	5.0	-
2458	-	-	426129.11	3243585.46	Картометрический метод	5.0	-
2459	-	-	426108.84	3243556.40	Картометрический метод	5.0	-
2460	-	-	426062.83	3243496.17	Картометрический метод	5.0	-
2461	-	-	426026.00	3243437.79	Картометрический метод	5.0	-
2462	-	-	425992.70	3243376.05	Картометрический метод	5.0	-
2463	-	-	425980.00	3243342.83	Картометрический метод	5.0	-
2464	-	-	425955.10	3243345.37	Картометрический метод	5.0	-
2465	-	-	425918.86	3243263.33	Картометрический метод	5.0	-
2466	-	-	425888.45	3243183.53	Картометрический метод	5.0	-
2467	-	-	425889.87	3243158.12	Картометрический метод	5.0	-
2468	-	-	425901.85	3243142.46	Картометрический метод	5.0	-

3. Сведения о характерных точках части (частей) границы объекта							
Обозначение характерных точек части границы	Существующие координаты, м		Измененные (уточненные) координаты, м		Метод определения координат характерной точки	Средняя квадратическая погрешность положения характерной точки (M _t), м	Описание обозначения точки на местности (при наличии)
	X	Y	X	Y			
1	2	3	4	5	6	7	8
2469	-	-	425922.81	3243135.34	Картометрический метод	5.0	-
2470	-	-	425916.27	3243128.13	Картометрический метод	5.0	-
2471	-	-	425914.05	3243108.13	Картометрический метод	5.0	-
2472	-	-	425906.88	3243071.66	Картометрический метод	5.0	-
2473	-	-	425899.28	3243047.49	Картометрический метод	5.0	-
2474	-	-	425892.14	3243034.27	Картометрический метод	5.0	-
2475	-	-	425882.10	3243027.28	Картометрический метод	5.0	-
2476	-	-	425854.55	3243020.24	Картометрический метод	5.0	-
2477	-	-	425843.20	3243014.66	Картометрический метод	5.0	-
2478	-	-	425835.14	3243002.05	Картометрический метод	5.0	-
2479	-	-	425825.55	3242997.62	Картометрический метод	5.0	-
2480	-	-	425812.64	3243018.82	Картометрический метод	5.0	-
2481	-	-	425787.77	3243042.76	Картометрический метод	5.0	-
2482	-	-	425748.16	3243058.39	Картометрический метод	5.0	-
2483	-	-	425675.82	3243068.73	Картометрический метод	5.0	-
2484	-	-	425701.55	3243120.47	Картометрический метод	5.0	-
2485	-	-	425710.57	3243136.52	Картометрический метод	5.0	-
2486	-	-	425759.00	3243206.00	Картометрический метод	5.0	-
2487	-	-	425775.27	3243228.46	Картометрический метод	5.0	-
2488	-	-	425784.50	3243241.20	Картометрический метод	5.0	-
2489	-	-	425798.29	3243263.15	Картометрический метод	5.0	-
2490	-	-	425816.20	3243295.45	Картометрический метод	5.0	-
2491	-	-	425839.53	3243337.98	Картометрический метод	5.0	-
2492	-	-	425862.70	3243371.33	Картометрический метод	5.0	-
2493	-	-	425889.30	3243410.29	Картометрический метод	5.0	-
2494	-	-	425901.94	3243431.26	Картометрический метод	5.0	-

3. Сведения о характерных точках части (частей) границы объекта							
Обозначение характерных точек части границы	Существующие координаты, м		Измененные (уточненные) координаты, м		Метод определения координат характерной точки	Средняя квадратическая погрешность положения характерной точки (M _t), м	Описание обозначения точки на местности (при наличии)
	X	Y	X	Y			
1	2	3	4	5	6	7	8
2495	-	-	425926.64	3243468.09	Картометрический метод	5.0	-
2496	-	-	425960.41	3243511.75	Картометрический метод	5.0	-
2497	-	-	425981.64	3243539.50	Картометрический метод	5.0	-
2498	-	-	425976.76	3243543.15	Картометрический метод	5.0	-
2499	-	-	425991.66	3243564.17	Картометрический метод	5.0	-
2500	-	-	425997.06	3243560.02	Картометрический метод	5.0	-
2501	-	-	426018.74	3243592.83	Картометрический метод	5.0	-
2502	-	-	426045.29	3243625.69	Картометрический метод	5.0	-
2503	-	-	426072.54	3243653.66	Картометрический метод	5.0	-
2455	-	-	426093.12	3243648.58	Картометрический метод	5.0	-
Часть 23							
2504	-	-	431174.49	3242102.63	Картометрический метод	5.0	-
2505	-	-	431183.01	3242085.51	Картометрический метод	5.0	-
2506	-	-	431193.06	3242079.57	Картометрический метод	5.0	-
2507	-	-	431205.22	3242078.88	Картометрический метод	5.0	-
2508	-	-	431208.24	3242065.59	Картометрический метод	5.0	-
2509	-	-	431212.15	3242057.20	Картометрический метод	5.0	-
2510	-	-	431215.72	3242052.38	Картометрический метод	5.0	-
2511	-	-	431222.62	3242046.15	Картометрический метод	5.0	-
2512	-	-	431236.45	3242036.95	Картометрический метод	5.0	-
2513	-	-	431238.57	3242034.64	Картометрический метод	5.0	-
2514	-	-	431239.69	3242028.10	Картометрический метод	5.0	-
2515	-	-	431235.03	3242006.21	Картометрический метод	5.0	-
2516	-	-	431232.58	3241990.52	Картометрический метод	5.0	-
2517	-	-	431233.10	3241978.86	Картометрический метод	5.0	-
2518	-	-	431231.61	3241967.69	Картометрический метод	5.0	-

3. Сведения о характерных точках части (частей) границы объекта							
Обозначение характерных точек части границы	Существующие координаты, м		Измененные (уточненные) координаты, м		Метод определения координат характерной точки	Средняя квадратическая погрешность положения характерной точки (M _t), м	Описание обозначения точки на местности (при наличии)
	X	Y	X	Y			
1	2	3	4	5	6	7	8
2519	-	-	431227.02	3241954.35	Картометрический метод	5.0	-
2520	-	-	431224.85	3241951.19	Картометрический метод	5.0	-
2521	-	-	431217.81	3241946.46	Картометрический метод	5.0	-
2522	-	-	431205.36	3241941.70	Картометрический метод	5.0	-
2523	-	-	431199.61	3241937.66	Картометрический метод	5.0	-
2524	-	-	431196.36	3241934.01	Картометрический метод	5.0	-
2525	-	-	431193.55	3241922.93	Картометрический метод	5.0	-
2526	-	-	431194.43	3241912.20	Картометрический метод	5.0	-
2527	-	-	431201.79	3241903.65	Картометрический метод	5.0	-
2528	-	-	431211.23	3241897.09	Картометрический метод	5.0	-
2529	-	-	431245.71	3241886.90	Картометрический метод	5.0	-
2530	-	-	431247.20	3241881.35	Картометрический метод	5.0	-
2531	-	-	431246.62	3241877.33	Картометрический метод	5.0	-
2532	-	-	431245.63	3241867.12	Картометрический метод	5.0	-
2533	-	-	431246.45	3241857.32	Картометрический метод	5.0	-
2534	-	-	431249.72	3241842.12	Картометрический метод	5.0	-
2535	-	-	431251.58	3241838.46	Картометрический метод	5.0	-
2536	-	-	431258.54	3241827.94	Картометрический метод	5.0	-
2537	-	-	431260.13	3241819.58	Картометрический метод	5.0	-
2538	-	-	431247.25	3241802.63	Картометрический метод	5.0	-
2539	-	-	431242.36	3241792.54	Картометрический метод	5.0	-
2540	-	-	431240.69	3241782.74	Картометрический метод	5.0	-
2541	-	-	431240.72	3241774.33	Картометрический метод	5.0	-
2542	-	-	431241.90	3241770.33	Картометрический метод	5.0	-
2543	-	-	431246.23	3241763.37	Картометрический метод	5.0	-
2544	-	-	431248.65	3241759.55	Картометрический метод	5.0	-

3. Сведения о характерных точках части (частей) границы объекта							
Обозначение характерных точек части границы	Существующие координаты, м		Измененные (уточненные) координаты, м		Метод определения координат характерной точки	Средняя квадратическая погрешность положения характерной точки (M _t), м	Описание обозначения точки на местности (при наличии)
	X	Y	X	Y			
1	2	3	4	5	6	7	8
2545	-	-	431240.58	3241751.96	Картометрический метод	5.0	-
2546	-	-	431235.88	3241746.42	Картометрический метод	5.0	-
2547	-	-	431234.29	3241741.14	Картометрический метод	5.0	-
2548	-	-	431234.55	3241736.95	Картометрический метод	5.0	-
2549	-	-	431237.51	3241732.37	Картометрический метод	5.0	-
2550	-	-	431243.10	3241727.00	Картометрический метод	5.0	-
2551	-	-	431257.14	3241707.68	Картометрический метод	5.0	-
2552	-	-	431272.35	3241702.40	Картометрический метод	5.0	-
2553	-	-	431273.77	3241698.63	Картометрический метод	5.0	-
2554	-	-	431276.11	3241695.38	Картометрический метод	5.0	-
2555	-	-	431280.86	3241692.72	Картометрический метод	5.0	-
2556	-	-	431285.39	3241692.04	Картометрический метод	5.0	-
2557	-	-	431287.73	3241684.00	Картометрический метод	5.0	-
2558	-	-	431289.84	3241680.21	Картометрический метод	5.0	-
2559	-	-	431292.84	3241677.01	Картометрический метод	5.0	-
2560	-	-	431307.16	3241667.77	Картометрический метод	5.0	-
2561	-	-	431311.88	3241666.17	Картометрический метод	5.0	-
2562	-	-	431316.92	3241665.83	Картометрический метод	5.0	-
2563	-	-	431327.56	3241668.75	Картометрический метод	5.0	-
2564	-	-	431340.00	3241674.66	Картометрический метод	5.0	-
2565	-	-	431334.53	3241667.81	Картометрический метод	5.0	-
2566	-	-	431326.25	3241664.26	Картометрический метод	5.0	-
2567	-	-	431322.24	3241661.67	Картометрический метод	5.0	-
2568	-	-	431318.42	3241658.19	Картометрический метод	5.0	-
2569	-	-	431311.68	3241649.80	Картометрический метод	5.0	-
2570	-	-	431299.68	3241630.14	Картометрический метод	5.0	-

3. Сведения о характерных точках части (частей) границы объекта							
Обозначение характерных точек части границы	Существующие координаты, м		Измененные (уточненные) координаты, м		Метод определения координат характерной точки	Средняя квадратическая погрешность положения характерной точки (M _t), м	Описание обозначения точки на местности (при наличии)
	X	Y	X	Y			
1	2	3	4	5	6	7	8
2571	-	-	431288.12	3241609.58	Картометрический метод	5.0	-
2572	-	-	431286.05	3241597.64	Картометрический метод	5.0	-
2573	-	-	431286.34	3241588.45	Картометрический метод	5.0	-
2574	-	-	431287.54	3241582.92	Картометрический метод	5.0	-
2575	-	-	431290.67	3241577.16	Картометрический метод	5.0	-
2576	-	-	431294.13	3241573.64	Картометрический метод	5.0	-
2577	-	-	431299.50	3241572.27	Картометрический метод	5.0	-
2578	-	-	431305.03	3241573.36	Картометрический метод	5.0	-
2579	-	-	431330.27	3241588.79	Картометрический метод	5.0	-
2580	-	-	431353.12	3241596.40	Картометрический метод	5.0	-
2581	-	-	431361.71	3241595.63	Картометрический метод	5.0	-
2582	-	-	431380.29	3241585.12	Картометрический метод	5.0	-
2583	-	-	431382.97	3241577.31	Картометрический метод	5.0	-
2584	-	-	431381.64	3241565.26	Картометрический метод	5.0	-
2585	-	-	431378.18	3241559.82	Картометрический метод	5.0	-
2586	-	-	431378.19	3241553.35	Картометрический метод	5.0	-
2587	-	-	431383.75	3241549.22	Картометрический метод	5.0	-
2588	-	-	431387.74	3241549.11	Картометрический метод	5.0	-
2589	-	-	431395.29	3241536.55	Картометрический метод	5.0	-
2590	-	-	431394.37	3241526.92	Картометрический метод	5.0	-
2591	-	-	431388.49	3241516.67	Картометрический метод	5.0	-
2592	-	-	431385.42	3241516.29	Картометрический метод	5.0	-
2593	-	-	431376.42	3241519.12	Картометрический метод	5.0	-
2594	-	-	431371.30	3241518.80	Картометрический метод	5.0	-
2595	-	-	431364.98	3241514.88	Картометрический метод	5.0	-
2596	-	-	431359.70	3241517.27	Картометрический метод	5.0	-

3. Сведения о характерных точках части (частей) границы объекта							
Обозначение характерных точек части границы	Существующие координаты, м		Измененные (уточненные) координаты, м		Метод определения координат характерной точки	Средняя квадратическая погрешность положения характерной точки (M _t), м	Описание обозначения точки на местности (при наличии)
	X	Y	X	Y			
1	2	3	4	5	6	7	8
2597	-	-	431355.73	3241524.00	Картометрический метод	5.0	-
2598	-	-	431350.95	3241527.41	Картометрический метод	5.0	-
2599	-	-	431345.79	3241528.05	Картометрический метод	5.0	-
2600	-	-	431340.72	3241526.23	Картометрический метод	5.0	-
2601	-	-	431338.00	3241521.51	Картометрический метод	5.0	-
2602	-	-	431332.72	3241522.02	Картометрический метод	5.0	-
2603	-	-	431328.42	3241520.24	Картометрический метод	5.0	-
2604	-	-	431324.85	3241516.38	Картометрический метод	5.0	-
2605	-	-	431320.83	3241514.93	Картометрический метод	5.0	-
2606	-	-	431318.15	3241512.16	Картометрический метод	5.0	-
2607	-	-	431317.52	3241506.58	Картометрический метод	5.0	-
2608	-	-	431314.12	3241504.97	Картометрический метод	5.0	-
2609	-	-	431305.34	3241508.62	Картометрический метод	5.0	-
2610	-	-	431292.60	3241509.84	Картометрический метод	5.0	-
2611	-	-	431287.85	3241509.28	Картометрический метод	5.0	-
2612	-	-	431282.08	3241506.66	Картометрический метод	5.0	-
2613	-	-	431267.78	3241508.10	Картометрический метод	5.0	-
2614	-	-	431263.59	3241509.77	Картометрический метод	5.0	-
2615	-	-	431258.58	3241508.55	Картометрический метод	5.0	-
2616	-	-	431255.89	3241507.88	Картометрический метод	5.0	-
2617	-	-	431246.81	3241507.12	Картометрический метод	5.0	-
2618	-	-	431240.79	3241504.17	Картометрический метод	5.0	-
2619	-	-	431232.09	3241502.20	Картометрический метод	5.0	-
2620	-	-	431224.95	3241499.23	Картометрический метод	5.0	-
2621	-	-	431219.68	3241495.38	Картометрический метод	5.0	-
2622	-	-	431217.97	3241491.80	Картометрический метод	5.0	-

3. Сведения о характерных точках части (частей) границы объекта							
Обозначение характерных точек части границы	Существующие координаты, м		Измененные (уточненные) координаты, м		Метод определения координат характерной точки	Средняя квадратическая погрешность положения характерной точки (M _t), м	Описание обозначения точки на местности (при наличии)
	X	Y	X	Y			
1	2	3	4	5	6	7	8
2623	-	-	431219.13	3241486.13	Картометрический метод	5.0	-
2624	-	-	431208.91	3241473.02	Картометрический метод	5.0	-
2625	-	-	431191.41	3241474.57	Картометрический метод	5.0	-
2626	-	-	431176.38	3241486.05	Картометрический метод	5.0	-
2627	-	-	431163.31	3241497.45	Картометрический метод	5.0	-
2628	-	-	431150.71	3241502.84	Картометрический метод	5.0	-
2629	-	-	431139.89	3241505.27	Картометрический метод	5.0	-
2630	-	-	431127.86	3241507.03	Картометрический метод	5.0	-
2631	-	-	431130.87	3241511.55	Картометрический метод	5.0	-
2632	-	-	431146.94	3241520.43	Картометрический метод	5.0	-
2633	-	-	431151.89	3241522.41	Картометрический метод	5.0	-
2634	-	-	431120.07	3241552.58	Картометрический метод	5.0	-
2635	-	-	431042.27	3241479.90	Картометрический метод	5.0	-
2636	-	-	431000.13	3241519.36	Картометрический метод	5.0	-
2637	-	-	430995.00	3241529.17	Картометрический метод	5.0	-
2638	-	-	431002.14	3241540.31	Картометрический метод	5.0	-
2639	-	-	431030.23	3241564.17	Картометрический метод	5.0	-
2640	-	-	431033.52	3241563.29	Картометрический метод	5.0	-
2641	-	-	431035.41	3241564.77	Картометрический метод	5.0	-
2642	-	-	431043.40	3241562.36	Картометрический метод	5.0	-
2643	-	-	431053.10	3241570.30	Картометрический метод	5.0	-
2644	-	-	431052.46	3241573.60	Картометрический метод	5.0	-
2645	-	-	431052.19	3241575.01	Картометрический метод	5.0	-
2646	-	-	431052.03	3241586.34	Картометрический метод	5.0	-
2647	-	-	431052.52	3241589.21	Картометрический метод	5.0	-
2648	-	-	431054.15	3241591.88	Картометрический метод	5.0	-

3. Сведения о характерных точках части (частей) границы объекта							
Обозначение характерных точек части границы	Существующие координаты, м		Измененные (уточненные) координаты, м		Метод определения координат характерной точки	Средняя квадратическая погрешность положения характерной точки (Mt), м	Описание обозначения точки на местности (при наличии)
	X	Y	X	Y			
1	2	3	4	5	6	7	8
2649	-	-	431056.69	3241593.72	Картометрический метод	5.0	-
2650	-	-	431061.13	3241596.51	Картометрический метод	5.0	-
2651	-	-	431079.44	3241597.62	Картометрический метод	5.0	-
2652	-	-	431098.74	3241574.76	Картометрический метод	5.0	-
2653	-	-	431094.80	3241570.80	Картометрический метод	5.0	-
2654	-	-	431106.26	3241559.09	Картометрический метод	5.0	-
2655	-	-	431109.15	3241556.14	Картометрический метод	5.0	-
2656	-	-	431121.91	3241566.96	Картометрический метод	5.0	-
2657	-	-	431194.76	3241637.80	Картометрический метод	5.0	-
2658	-	-	431214.84	3241617.88	Картометрический метод	5.0	-
2659	-	-	431243.40	3241648.05	Картометрический метод	5.0	-
2660	-	-	431227.24	3241669.60	Картометрический метод	5.0	-
2661	-	-	431250.13	3241691.76	Картометрический метод	5.0	-
2662	-	-	431213.05	3241702.86	Картометрический метод	5.0	-
2663	-	-	431193.92	3241727.94	Картометрический метод	5.0	-
2664	-	-	431145.18	3241704.75	Картометрический метод	5.0	-
2665	-	-	431119.26	3241707.19	Картометрический метод	5.0	-
2666	-	-	431106.72	3241708.41	Картометрический метод	5.0	-
2667	-	-	431092.34	3241708.19	Картометрический метод	5.0	-
2668	-	-	431087.27	3241707.65	Картометрический метод	5.0	-
2669	-	-	431087.04	3241750.15	Картометрический метод	5.0	-
2670	-	-	431086.05	3241768.48	Картометрический метод	5.0	-
2671	-	-	431094.81	3241773.46	Картометрический метод	5.0	-
2672	-	-	431095.79	3241775.27	Картометрический метод	5.0	-
2673	-	-	431103.25	3241775.46	Картометрический метод	5.0	-
2674	-	-	431108.58	3241775.46	Картометрический метод	5.0	-

3. Сведения о характерных точках части (частей) границы объекта							
Обозначение характерных точек части границы	Существующие координаты, м		Измененные (уточненные) координаты, м		Метод определения координат характерной точки	Средняя квадратическая погрешность положения характерной точки (M _t), м	Описание обозначения точки на местности (при наличии)
	X	Y	X	Y			
1	2	3	4	5	6	7	8
2675	-	-	431099.49	3241817.73	Картометрический метод	5.0	-
2676	-	-	431092.38	3241847.37	Картометрический метод	5.0	-
2677	-	-	431091.50	3241878.45	Картометрический метод	5.0	-
2678	-	-	431088.94	3241899.78	Картометрический метод	5.0	-
2679	-	-	431154.36	3241900.28	Картометрический метод	5.0	-
2680	-	-	431165.28	3241901.46	Картометрический метод	5.0	-
2681	-	-	431160.50	3241936.88	Картометрический метод	5.0	-
2682	-	-	431161.39	3241976.89	Картометрический метод	5.0	-
2683	-	-	431170.95	3241976.97	Картометрический метод	5.0	-
2684	-	-	431172.30	3241992.84	Картометрический метод	5.0	-
2685	-	-	431181.76	3242012.56	Картометрический метод	5.0	-
2686	-	-	431150.49	3242010.74	Картометрический метод	5.0	-
2687	-	-	431142.28	3242016.16	Картометрический метод	5.0	-
2688	-	-	431143.20	3242056.72	Картометрический метод	5.0	-
2689	-	-	431148.28	3242077.32	Картометрический метод	5.0	-
2690	-	-	431161.95	3242097.80	Картометрический метод	5.0	-
2691	-	-	431170.33	3242103.01	Картометрический метод	5.0	-
2504	-	-	431174.49	3242102.63	Картометрический метод	5.0	-
Часть 24							
2692	-	-	427088.53	3247679.33	Картометрический метод	5.0	-
2693	-	-	427097.43	3247674.52	Картометрический метод	5.0	-
2694	-	-	427091.20	3247661.99	Картометрический метод	5.0	-
2695	-	-	427060.79	3247630.15	Картометрический метод	5.0	-
2696	-	-	427032.76	3247591.02	Картометрический метод	5.0	-
2697	-	-	427016.82	3247562.58	Картометрический метод	5.0	-
2698	-	-	427009.83	3247529.23	Картометрический метод	5.0	-

3. Сведения о характерных точках части (частей) границы объекта							
Обозначение характерных точек части границы	Существующие координаты, м		Измененные (уточненные) координаты, м		Метод определения координат характерной точки	Средняя квадратическая погрешность положения характерной точки (Mt), м	Описание обозначения точки на местности (при наличии)
	X	Y	X	Y			
1	2	3	4	5	6	7	8
2699	-	-	427033.74	3247517.26	Картометрический метод	5.0	-
2700	-	-	427023.67	3247475.77	Картометрический метод	5.0	-
2701	-	-	427062.07	3247471.55	Картометрический метод	5.0	-
2702	-	-	427057.82	3247386.69	Картометрический метод	5.0	-
2703	-	-	427064.77	3247387.38	Картометрический метод	5.0	-
2704	-	-	427066.90	3247371.59	Картометрический метод	5.0	-
2705	-	-	427058.16	3247370.38	Картометрический метод	5.0	-
2706	-	-	427061.34	3247342.73	Картометрический метод	5.0	-
2707	-	-	427087.61	3247327.81	Картометрический метод	5.0	-
2708	-	-	427100.58	3247305.73	Картометрический метод	5.0	-
2709	-	-	427093.50	3247250.20	Картометрический метод	5.0	-
2710	-	-	427085.14	3247196.61	Картометрический метод	5.0	-
2711	-	-	427162.15	3247168.92	Картометрический метод	5.0	-
2712	-	-	427148.34	3247140.06	Картометрический метод	5.0	-
2713	-	-	427134.53	3247144.62	Картометрический метод	5.0	-
2714	-	-	427118.92	3247106.55	Картометрический метод	5.0	-
2715	-	-	427092.02	3247109.75	Картометрический метод	5.0	-
2716	-	-	427073.55	3247121.26	Картометрический метод	5.0	-
2717	-	-	427046.36	3247108.26	Картометрический метод	5.0	-
2718	-	-	427033.21	3247087.60	Картометрический метод	5.0	-
2719	-	-	427032.30	3247068.23	Картометрический метод	5.0	-
2720	-	-	427038.75	3247059.02	Картометрический метод	5.0	-
2721	-	-	427054.38	3247053.49	Картометрический метод	5.0	-
2722	-	-	427075.53	3247039.57	Картометрический метод	5.0	-
2723	-	-	427070.03	3247025.83	Картометрический метод	5.0	-
2724	-	-	427055.33	3247018.45	Картометрический метод	5.0	-

3. Сведения о характерных точках части (частей) границы объекта							
Обозначение характерных точек части границы	Существующие координаты, м		Измененные (уточненные) координаты, м		Метод определения координат характерной точки	Средняя квадратическая погрешность положения характерной точки (Mt), м	Описание обозначения точки на местности (при наличии)
	X	Y	X	Y			
1	2	3	4	5	6	7	8
2725	-	-	427034.18	3247021.21	Картометрический метод	5.0	-
2726	-	-	427021.31	3247027.66	Картометрический метод	5.0	-
2727	-	-	427015.78	3247039.65	Картометрический метод	5.0	-
2728	-	-	427008.36	3247073.71	Картометрический метод	5.0	-
2729	-	-	426997.33	3247121.70	Картометрический метод	5.0	-
2730	-	-	426978.97	3247160.52	Картометрический метод	5.0	-
2731	-	-	426964.18	3247181.62	Картометрический метод	5.0	-
2732	-	-	426958.65	3247199.13	Картометрический метод	5.0	-
2733	-	-	426946.70	3247202.82	Картометрический метод	5.0	-
2734	-	-	426943.04	3247183.46	Картометрический метод	5.0	-
2735	-	-	426953.16	3247165.02	Картометрический метод	5.0	-
2736	-	-	426951.34	3247153.03	Картометрический метод	5.0	-
2737	-	-	426936.61	3247170.44	Картометрический метод	5.0	-
2738	-	-	426902.67	3247200.21	Картометрический метод	5.0	-
2739	-	-	426890.82	3247222.44	Картометрический метод	5.0	-
2740	-	-	426886.26	3247237.88	Картометрический метод	5.0	-
2741	-	-	426872.81	3247270.22	Картометрический метод	5.0	-
2742	-	-	426870.14	3247314.63	Картометрический метод	5.0	-
2743	-	-	426861.80	3247351.74	Картометрический метод	5.0	-
2744	-	-	426859.41	3247372.28	Картометрический метод	5.0	-
2745	-	-	426859.89	3247413.12	Картометрический метод	5.0	-
2746	-	-	426862.98	3247430.27	Картометрический метод	5.0	-
2747	-	-	426876.86	3247421.52	Картометрический метод	5.0	-
2748	-	-	426901.72	3247374.84	Картометрический метод	5.0	-
2749	-	-	426909.20	3247375.32	Картометрический метод	5.0	-
2750	-	-	426916.78	3247373.76	Картометрический метод	5.0	-

3. Сведения о характерных точках части (частей) границы объекта							
Обозначение характерных точек части границы	Существующие координаты, м		Измененные (уточненные) координаты, м		Метод определения координат характерной точки	Средняя квадратическая погрешность положения характерной точки (Mt), м	Описание обозначения точки на местности (при наличии)
	X	Y	X	Y			
1	2	3	4	5	6	7	8
2751	-	-	426920.97	3247376.08	Картометрический метод	5.0	-
2752	-	-	426921.80	3247376.14	Картометрический метод	5.0	-
2753	-	-	426922.03	3247376.67	Картометрический метод	5.0	-
2754	-	-	426926.18	3247378.98	Картометрический метод	5.0	-
2755	-	-	426930.62	3247387.59	Картометрический метод	5.0	-
2756	-	-	426928.79	3247417.87	Картометрический метод	5.0	-
2757	-	-	426923.57	3247440.57	Картометрический метод	5.0	-
2758	-	-	426922.79	3247452.58	Картометрический метод	5.0	-
2759	-	-	426925.40	3247466.40	Картометрический метод	5.0	-
2760	-	-	426953.84	3247491.72	Картометрический метод	5.0	-
2761	-	-	426978.10	3247520.16	Картометрический метод	5.0	-
2762	-	-	426991.95	3247547.04	Картометрический метод	5.0	-
2763	-	-	426997.16	3247565.43	Картометрический метод	5.0	-
2764	-	-	427000.41	3247576.95	Картометрический метод	5.0	-
2765	-	-	426998.91	3247589.46	Картометрический метод	5.0	-
2766	-	-	426998.91	3247599.47	Картометрический метод	5.0	-
2767	-	-	427012.18	3247624.26	Картометрический метод	5.0	-
2768	-	-	427065.25	3247680.83	Картометрический метод	5.0	-
2769	-	-	427080.91	3247682.08	Картометрический метод	5.0	-
2692	-	-	427088.53	3247679.33	Картометрический метод	5.0	-
Часть 25							
2770	-	-	428694.23	3249427.83	Картометрический метод	5.0	-
2771	-	-	428728.32	3249389.36	Картометрический метод	5.0	-
2772	-	-	428761.01	3249394.59	Картометрический метод	5.0	-
2773	-	-	428745.54	3249369.92	Картометрический метод	5.0	-
2774	-	-	428735.83	3249354.44	Картометрический метод	5.0	-

3. Сведения о характерных точках части (частей) границы объекта							
Обозначение характерных точек части границы	Существующие координаты, м		Измененные (уточненные) координаты, м		Метод определения координат характерной точки	Средняя квадратическая погрешность положения характерной точки (M _t), м	Описание обозначения точки на местности (при наличии)
	X	Y	X	Y			
1	2	3	4	5	6	7	8
2775	-	-	428717.13	3249324.63	Картометрический метод	5.0	-
2776	-	-	428699.47	3249296.45	Картометрический метод	5.0	-
2777	-	-	428599.02	3249136.26	Картометрический метод	5.0	-
2778	-	-	428589.10	3249123.31	Картометрический метод	5.0	-
2779	-	-	428541.85	3249061.59	Картометрический метод	5.0	-
2780	-	-	428535.93	3248969.48	Картометрический метод	5.0	-
2781	-	-	428529.92	3248884.56	Картометрический метод	5.0	-
2782	-	-	428529.32	3248872.84	Картометрический метод	5.0	-
2783	-	-	428515.04	3248869.81	Картометрический метод	5.0	-
2784	-	-	428495.68	3248869.82	Картометрический метод	5.0	-
2785	-	-	428469.88	3248873.51	Картометрический метод	5.0	-
2786	-	-	428453.30	3248880.89	Картометрический метод	5.0	-
2787	-	-	428431.19	3248885.51	Картометрический метод	5.0	-
2788	-	-	428420.12	3248879.98	Картометрический метод	5.0	-
2789	-	-	428413.45	3248867.43	Картометрический метод	5.0	-
2790	-	-	428409.48	3248862.87	Картометрический метод	5.0	-
2791	-	-	428400.67	3248857.45	Картометрический метод	5.0	-
2792	-	-	428399.41	3248856.90	Картометрический метод	5.0	-
2793	-	-	428339.45	3248852.64	Картометрический метод	5.0	-
2794	-	-	428362.23	3248904.88	Картометрический метод	5.0	-
2795	-	-	428374.90	3248933.93	Картометрический метод	5.0	-
2796	-	-	428399.62	3248990.60	Картометрический метод	5.0	-
2797	-	-	428444.93	3249069.92	Картометрический метод	5.0	-
2798	-	-	428481.67	3249116.71	Картометрический метод	5.0	-
2799	-	-	428484.50	3249124.36	Картометрический метод	5.0	-
2800	-	-	428480.63	3249127.48	Картометрический метод	5.0	-

3. Сведения о характерных точках части (частей) границы объекта							
Обозначение характерных точек части границы	Существующие координаты, м		Измененные (уточненные) координаты, м		Метод определения координат характерной точки	Средняя квадратическая погрешность положения характерной точки (Mt), м	Описание обозначения точки на местности (при наличии)
	X	Y	X	Y			
1	2	3	4	5	6	7	8
2801	-	-	428494.18	3249147.43	Картометрический метод	5.0	-
2802	-	-	428496.61	3249145.88	Картометрический метод	5.0	-
2803	-	-	428499.30	3249150.04	Картометрический метод	5.0	-
2804	-	-	428501.20	3249163.45	Картометрический метод	5.0	-
2805	-	-	428503.90	3249168.27	Картометрический метод	5.0	-
2806	-	-	428505.93	3249171.60	Картометрический метод	5.0	-
2807	-	-	428507.20	3249173.61	Картометрический метод	5.0	-
2808	-	-	428520.88	3249191.56	Картометрический метод	5.0	-
2809	-	-	428524.44	3249189.04	Картометрический метод	5.0	-
2810	-	-	428531.64	3249200.14	Картометрический метод	5.0	-
2811	-	-	428562.71	3249247.47	Картометрический метод	5.0	-
2812	-	-	428571.61	3249262.72	Картометрический метод	5.0	-
2813	-	-	428588.63	3249294.40	Картометрический метод	5.0	-
2814	-	-	428595.46	3249304.16	Картометрический метод	5.0	-
2815	-	-	428627.27	3249350.82	Картометрический метод	5.0	-
2816	-	-	428693.60	3249428.54	Картометрический метод	5.0	-
2770	-	-	428694.23	3249427.83	Картометрический метод	5.0	-
Часть 26							
2817	-	-	429348.67	3237541.57	Картометрический метод	5.0	-
2818	-	-	429351.29	3237544.80	Картометрический метод	5.0	-
2819	-	-	429359.62	3237541.92	Картометрический метод	5.0	-
2820	-	-	429393.52	3237522.45	Картометрический метод	5.0	-
2821	-	-	429386.72	3237509.60	Картометрический метод	5.0	-
2822	-	-	429401.48	3237501.70	Картометрический метод	5.0	-
2823	-	-	429393.64	3237484.65	Картометрический метод	5.0	-
2824	-	-	429375.08	3237445.60	Картометрический метод	5.0	-

3. Сведения о характерных точках части (частей) границы объекта							
Обозначение характерных точек части границы	Существующие координаты, м		Измененные (уточненные) координаты, м		Метод определения координат характерной точки	Средняя квадратическая погрешность положения характерной точки (Mt), м	Описание обозначения точки на местности (при наличии)
	X	Y	X	Y			
1	2	3	4	5	6	7	8
2825	-	-	429369.80	3237444.15	Картометрический метод	5.0	-
2826	-	-	429364.40	3237432.69	Картометрический метод	5.0	-
2827	-	-	429364.82	3237427.38	Картометрический метод	5.0	-
2828	-	-	429362.43	3237416.19	Картометрический метод	5.0	-
2829	-	-	429335.97	3237362.31	Картометрический метод	5.0	-
2830	-	-	429285.06	3237388.56	Картометрический метод	5.0	-
2831	-	-	429180.37	3237314.71	Картометрический метод	5.0	-
2832	-	-	429166.37	3237303.99	Картометрический метод	5.0	-
2833	-	-	429068.10	3237243.44	Картометрический метод	5.0	-
2834	-	-	429037.13	3237213.06	Картометрический метод	5.0	-
2835	-	-	428995.78	3237173.21	Картометрический метод	5.0	-
2836	-	-	428976.40	3237165.60	Картометрический метод	5.0	-
2837	-	-	428951.21	3237190.22	Картометрический метод	5.0	-
2838	-	-	428924.54	3237170.07	Картометрический метод	5.0	-
2839	-	-	428926.56	3237203.24	Картометрический метод	5.0	-
2840	-	-	428956.82	3237248.25	Картометрический метод	5.0	-
2841	-	-	428974.26	3237274.19	Картометрический метод	5.0	-
2842	-	-	428997.30	3237298.15	Картометрический метод	5.0	-
2843	-	-	429005.27	3237306.43	Картометрический метод	5.0	-
2844	-	-	429012.63	3237314.21	Картометрический метод	5.0	-
2845	-	-	429080.33	3237395.75	Картометрический метод	5.0	-
2846	-	-	429084.79	3237399.77	Картометрический метод	5.0	-
2847	-	-	429088.02	3237402.10	Картометрический метод	5.0	-
2848	-	-	429094.94	3237408.82	Картометрический метод	5.0	-
2849	-	-	429106.28	3237419.20	Картометрический метод	5.0	-
2850	-	-	429109.40	3237421.90	Картометрический метод	5.0	-

3. Сведения о характерных точках части (частей) границы объекта							
Обозначение характерных точек части границы	Существующие координаты, м		Измененные (уточненные) координаты, м		Метод определения координат характерной точки	Средняя квадратическая погрешность положения характерной точки (M _t), м	Описание обозначения точки на местности (при наличии)
	X	Y	X	Y			
1	2	3	4	5	6	7	8
2851	-	-	429126.50	3237436.70	Картометрический метод	5.0	-
2852	-	-	429128.73	3237438.18	Картометрический метод	5.0	-
2853	-	-	429130.81	3237446.48	Картометрический метод	5.0	-
2854	-	-	429152.71	3237469.24	Картометрический метод	5.0	-
2855	-	-	429172.72	3237478.41	Картометрический метод	5.0	-
2856	-	-	429180.67	3237458.96	Картометрический метод	5.0	-
2857	-	-	429202.40	3237467.65	Картометрический метод	5.0	-
2858	-	-	429272.40	3237478.77	Картометрический метод	5.0	-
2859	-	-	429295.54	3237484.28	Картометрический метод	5.0	-
2860	-	-	429320.12	3237506.06	Картометрический метод	5.0	-
2861	-	-	429332.00	3237527.10	Картометрический метод	5.0	-
2862	-	-	429341.91	3237545.61	Картометрический метод	5.0	-
2817	-	-	429348.67	3237541.57	Картометрический метод	5.0	-
Часть 27							
2863	-	-	426016.38	3244744.83	Картометрический метод	5.0	-
2864	-	-	426036.63	3244730.71	Картометрический метод	5.0	-
2865	-	-	426046.15	3244719.31	Картометрический метод	5.0	-
2866	-	-	426052.45	3244709.11	Картометрический метод	5.0	-
2867	-	-	426055.85	3244699.07	Картометрический метод	5.0	-
2868	-	-	426058.74	3244689.37	Картометрический метод	5.0	-
2869	-	-	426063.16	3244682.57	Картометрический метод	5.0	-
2870	-	-	426067.75	3244679.85	Картометрический метод	5.0	-
2871	-	-	426082.79	3244684.38	Картометрический метод	5.0	-
2872	-	-	426111.23	3244661.56	Картометрический метод	5.0	-
2873	-	-	426151.07	3244617.27	Картометрический метод	5.0	-
2874	-	-	426169.79	3244582.52	Картометрический метод	5.0	-

3. Сведения о характерных точках части (частей) границы объекта							
Обозначение характерных точек части границы	Существующие координаты, м		Измененные (уточненные) координаты, м		Метод определения координат характерной точки	Средняя квадратическая погрешность положения характерной точки (Mt), м	Описание обозначения точки на местности (при наличии)
	X	Y	X	Y			
1	2	3	4	5	6	7	8
2875	-	-	426181.72	3244551.09	Картометрический метод	5.0	-
2876	-	-	426187.09	3244536.49	Картометрический метод	5.0	-
2877	-	-	426203.79	3244513.88	Картометрический метод	5.0	-
2878	-	-	426249.08	3244408.17	Картометрический метод	5.0	-
2879	-	-	426255.59	3244379.56	Картометрический метод	5.0	-
2880	-	-	426276.91	3244341.94	Картометрический метод	5.0	-
2881	-	-	426281.44	3244295.27	Картометрический метод	5.0	-
2882	-	-	426280.03	3244294.89	Картометрический метод	5.0	-
2883	-	-	426272.70	3244294.89	Картометрический метод	5.0	-
2884	-	-	426263.56	3244318.30	Картометрический метод	5.0	-
2885	-	-	426217.72	3244299.46	Картометрический метод	5.0	-
2886	-	-	426233.36	3244233.30	Картометрический метод	5.0	-
2887	-	-	426207.70	3244232.37	Картометрический метод	5.0	-
2888	-	-	426187.38	3244278.75	Картометрический метод	5.0	-
2889	-	-	426172.73	3244327.38	Картометрический метод	5.0	-
2890	-	-	426161.25	3244347.76	Картометрический метод	5.0	-
2891	-	-	426042.65	3244351.83	Картометрический метод	5.0	-
2892	-	-	426012.85	3244354.16	Картометрический метод	5.0	-
2893	-	-	426010.47	3244404.56	Картометрический метод	5.0	-
2894	-	-	426133.16	3244403.42	Картометрический метод	5.0	-
2895	-	-	426128.64	3244443.41	Картометрический метод	5.0	-
2896	-	-	426126.44	3244480.18	Картометрический метод	5.0	-
2897	-	-	426045.57	3244642.94	Картометрический метод	5.0	-
2898	-	-	426022.26	3244643.12	Картометрический метод	5.0	-
2899	-	-	426018.60	3244631.17	Картометрический метод	5.0	-
2900	-	-	426010.37	3244620.14	Картометрический метод	5.0	-

3. Сведения о характерных точках части (частей) границы объекта							
Обозначение характерных точек части границы	Существующие координаты, м		Измененные (уточненные) координаты, м		Метод определения координат характерной точки	Средняя квадратическая погрешность положения характерной точки (M _t), м	Описание обозначения точки на местности (при наличии)
	X	Y	X	Y			
1	2	3	4	5	6	7	8
2901	-	-	425983.80	3244610.02	Картометрический метод	5.0	-
2902	-	-	425971.14	3244609.60	Картометрический метод	5.0	-
2903	-	-	425972.07	3244619.78	Картометрический метод	5.0	-
2904	-	-	425967.27	3244625.60	Картометрический метод	5.0	-
2905	-	-	425947.32	3244631.28	Картометрический метод	5.0	-
2906	-	-	425931.46	3244640.01	Картометрический метод	5.0	-
2907	-	-	425918.94	3244644.81	Картометрический метод	5.0	-
2908	-	-	425916.03	3244647.73	Картометрический метод	5.0	-
2909	-	-	425912.53	3244651.66	Картометрический метод	5.0	-
2910	-	-	425914.57	3244661.26	Картометрический метод	5.0	-
2911	-	-	425929.56	3244679.17	Картометрический метод	5.0	-
2912	-	-	425961.88	3244707.26	Картометрический метод	5.0	-
2913	-	-	425983.13	3244736.23	Картометрический метод	5.0	-
2914	-	-	425992.30	3244747.88	Картометрический метод	5.0	-
2915	-	-	426000.60	3244750.20	Картометрический метод	5.0	-
2863	-	-	426016.38	3244744.83	Картометрический метод	5.0	-
Часть 28							
2916	-	-	435113.09	3243199.69	Картометрический метод	5.0	-
2917	-	-	435128.09	3243157.93	Картометрический метод	5.0	-
2918	-	-	435096.62	3243140.29	Картометрический метод	5.0	-
2919	-	-	435091.33	3243141.47	Картометрический метод	5.0	-
2920	-	-	435067.80	3243192.34	Картометрический метод	5.0	-
2921	-	-	435033.40	3243189.40	Картометрический метод	5.0	-
2922	-	-	435028.84	3243183.52	Картометрический метод	5.0	-
2923	-	-	435027.22	3243170.43	Картометрический метод	5.0	-
2924	-	-	435008.40	3243158.52	Картометрический метод	5.0	-

3. Сведения о характерных точках части (частей) границы объекта							
Обозначение характерных точек части границы	Существующие координаты, м		Измененные (уточненные) координаты, м		Метод определения координат характерной точки	Средняя квадратическая погрешность положения характерной точки (Mt), м	Описание обозначения точки на местности (при наличии)
	X	Y	X	Y			
1	2	3	4	5	6	7	8
2925	-	-	434990.91	3243141.03	Картометрический метод	5.0	-
2926	-	-	434993.26	3243126.47	Картометрический метод	5.0	-
2927	-	-	434999.73	3243113.53	Картометрический метод	5.0	-
2928	-	-	434997.67	3243108.09	Картометрический метод	5.0	-
2929	-	-	434993.70	3243107.94	Картометрический метод	5.0	-
2930	-	-	434984.29	3243115.00	Картометрический метод	5.0	-
2931	-	-	434965.69	3243129.41	Картометрический метод	5.0	-
2932	-	-	434944.08	3243129.92	Картометрический метод	5.0	-
2933	-	-	434933.05	3243140.51	Картометрический метод	5.0	-
2934	-	-	434940.70	3243150.88	Картометрический метод	5.0	-
2935	-	-	434944.67	3243158.23	Картометрический метод	5.0	-
2936	-	-	434946.65	3243172.64	Картометрический метод	5.0	-
2937	-	-	434939.52	3243182.19	Картометрический метод	5.0	-
2938	-	-	434710.23	3243131.54	Картометрический метод	5.0	-
2939	-	-	434610.25	3243099.78	Картометрический метод	5.0	-
2940	-	-	434538.79	3243076.85	Картометрический метод	5.0	-
2941	-	-	434515.27	3243129.19	Картометрический метод	5.0	-
2942	-	-	434552.32	3243150.07	Картометрический метод	5.0	-
2943	-	-	434650.53	3243181.83	Картометрический метод	5.0	-
2944	-	-	434709.64	3243198.00	Картометрический метод	5.0	-
2945	-	-	434709.35	3243205.94	Картометрический метод	5.0	-
2946	-	-	434729.93	3243210.35	Картометрический метод	5.0	-
2947	-	-	434720.81	3243238.87	Картометрический метод	5.0	-
2948	-	-	434734.64	3243240.34	Картометрический метод	5.0	-
2949	-	-	434749.34	3243204.76	Картометрический метод	5.0	-
2950	-	-	434753.46	3243203.59	Картометрический метод	5.0	-

3. Сведения о характерных точках части (частей) границы объекта							
Обозначение характерных точек части границы	Существующие координаты, м		Измененные (уточненные) координаты, м		Метод определения координат характерной точки	Средняя квадратическая погрешность положения характерной точки (M _t), м	Описание обозначения точки на местности (при наличии)
	X	Y	X	Y			
1	2	3	4	5	6	7	8
2951	-	-	434776.39	3243212.41	Картометрический метод	5.0	-
2952	-	-	434846.67	3243221.52	Картометрический метод	5.0	-
2953	-	-	434877.25	3243222.99	Картометрический метод	5.0	-
2954	-	-	434886.08	3243255.63	Картометрический метод	5.0	-
2955	-	-	434921.07	3243259.16	Картометрический метод	5.0	-
2956	-	-	434971.94	3243268.57	Картометрический метод	5.0	-
2957	-	-	435050.45	3243278.87	Картометрический метод	5.0	-
2958	-	-	435116.62	3243278.57	Картометрический метод	5.0	-
2959	-	-	435126.62	3243283.57	Картометрический метод	5.0	-
2960	-	-	435263.94	3243317.09	Картометрический метод	5.0	-
2961	-	-	435253.35	3243270.04	Картометрический метод	5.0	-
2962	-	-	435175.43	3243241.52	Картометрический метод	5.0	-
2963	-	-	435103.97	3243222.41	Картометрический метод	5.0	-
2916	-	-	435113.09	3243199.69	Картометрический метод	5.0	-
Часть 29							
2964	-	-	449324.44	3249365.40	Картометрический метод	5.0	-
2965	-	-	449317.11	3249335.89	Картометрический метод	5.0	-
2966	-	-	449319.90	3249317.45	Картометрический метод	5.0	-
2967	-	-	449337.40	3249311.01	Картометрический метод	5.0	-
2968	-	-	449348.45	3249314.70	Картометрический метод	5.0	-
2969	-	-	449357.68	3249304.57	Картометрический метод	5.0	-
2970	-	-	449362.30	3249287.05	Картометрический метод	5.0	-
2971	-	-	449361.41	3249263.08	Картометрический метод	5.0	-
2972	-	-	449351.32	3249239.10	Картометрический метод	5.0	-
2973	-	-	449353.18	3249223.42	Картометрический метод	5.0	-
2974	-	-	449367.92	3249217.90	Картометрический метод	5.0	-

3. Сведения о характерных точках части (частей) границы объекта							
Обозначение характерных точек части границы	Существующие координаты, м		Измененные (уточненные) координаты, м		Метод определения координат характерной точки	Средняя квадратическая погрешность положения характерной точки (Mt), м	Описание обозначения точки на местности (при наличии)
	X	Y	X	Y			
1	2	3	4	5	6	7	8
2975	-	-	449386.33	3249228.98	Картометрический метод	5.0	-
2976	-	-	449414.83	3249265.88	Картометрический метод	5.0	-
2977	-	-	449424.01	3249285.25	Картометрический метод	5.0	-
2978	-	-	449438.71	3249311.08	Картометрический метод	5.0	-
2979	-	-	449466.18	3249337.41	Картометрический метод	5.0	-
2980	-	-	449500.50	3249329.76	Картометрический метод	5.0	-
2981	-	-	449487.51	3249313.88	Картометрический метод	5.0	-
2982	-	-	449463.62	3249276.06	Картометрический метод	5.0	-
2983	-	-	449459.71	3249259.00	Картометрический метод	5.0	-
2984	-	-	449465.50	3249248.40	Картометрический метод	5.0	-
2985	-	-	449487.60	3249244.72	Картометрический метод	5.0	-
2986	-	-	449500.02	3249243.38	Картометрический метод	5.0	-
2987	-	-	449510.71	3249237.22	Картометрический метод	5.0	-
2988	-	-	449517.82	3249228.48	Картометрический метод	5.0	-
2989	-	-	449487.98	3249218.64	Картометрический метод	5.0	-
2990	-	-	449469.24	3249205.98	Картометрический метод	5.0	-
2991	-	-	449477.54	3249192.16	Картометрический метод	5.0	-
2992	-	-	449482.16	3249186.63	Картометрический метод	5.0	-
2993	-	-	449471.12	3249175.56	Картометрический метод	5.0	-
2994	-	-	449462.86	3249158.04	Картометрический метод	5.0	-
2995	-	-	449454.65	3249129.61	Картометрический метод	5.0	-
2996	-	-	449453.42	3249112.15	Картометрический метод	5.0	-
2997	-	-	449452.80	3249103.63	Картометрический метод	5.0	-
2998	-	-	449420.32	3249104.29	Картометрический метод	5.0	-
2999	-	-	449418.11	3249097.29	Картометрический метод	5.0	-
3000	-	-	449406.80	3249066.72	Картометрический метод	5.0	-

3. Сведения о характерных точках части (частей) границы объекта							
Обозначение характерных точек части границы	Существующие координаты, м		Измененные (уточненные) координаты, м		Метод определения координат характерной точки	Средняя квадратическая погрешность положения характерной точки (Mt), м	Описание обозначения точки на местности (при наличии)
	X	Y	X	Y			
1	2	3	4	5	6	7	8
3001	-	-	449391.26	3249011.04	Картометрический метод	5.0	-
3002	-	-	449372.82	3248993.86	Картометрический метод	5.0	-
3003	-	-	449361.41	3248984.41	Картометрический метод	5.0	-
3004	-	-	449332.15	3249007.43	Картометрический метод	5.0	-
3005	-	-	449312.05	3249026.60	Картометрический метод	5.0	-
3006	-	-	449265.46	3249037.79	Картометрический метод	5.0	-
3007	-	-	449256.13	3249043.61	Картометрический метод	5.0	-
3008	-	-	449253.82	3249049.87	Картометрический метод	5.0	-
3009	-	-	449244.08	3249095.44	Картометрический метод	5.0	-
3010	-	-	449244.20	3249124.26	Картометрический метод	5.0	-
3011	-	-	449232.70	3249225.89	Картометрический метод	5.0	-
3012	-	-	449233.84	3249227.61	Картометрический метод	5.0	-
3013	-	-	449234.41	3249227.42	Картометрический метод	5.0	-
3014	-	-	449240.21	3249227.63	Картометрический метод	5.0	-
3015	-	-	449244.33	3249231.57	Картометрический метод	5.0	-
3016	-	-	449249.43	3249241.11	Картометрический метод	5.0	-
3017	-	-	449254.19	3249247.75	Картометрический метод	5.0	-
3018	-	-	449261.06	3249240.88	Картометрический метод	5.0	-
3019	-	-	449261.08	3249224.28	Картометрический метод	5.0	-
3020	-	-	449268.46	3249222.44	Картометрический метод	5.0	-
3021	-	-	449276.72	3249237.20	Картометрический метод	5.0	-
3022	-	-	449277.37	3249246.05	Картометрический метод	5.0	-
3023	-	-	449282.40	3249241.11	Картометрический метод	5.0	-
3024	-	-	449287.66	3249241.77	Картометрический метод	5.0	-
3025	-	-	449288.42	3249246.69	Картометрический метод	5.0	-
3026	-	-	449288.20	3249270.30	Картометрический метод	5.0	-

3. Сведения о характерных точках части (частей) границы объекта							
Обозначение характерных точек части границы	Существующие координаты, м		Измененные (уточненные) координаты, м		Метод определения координат характерной точки	Средняя квадратическая погрешность положения характерной точки (Mt), м	Описание обозначения точки на местности (при наличии)
	X	Y	X	Y			
1	2	3	4	5	6	7	8
3027	-	-	449281.70	3249303.07	Картометрический метод	5.0	-
3028	-	-	449281.00	3249319.26	Картометрический метод	5.0	-
3029	-	-	449281.27	3249331.71	Картометрический метод	5.0	-
3030	-	-	449293.07	3249356.21	Картометрический метод	5.0	-
3031	-	-	449300.01	3249365.63	Картометрический метод	5.0	-
3032	-	-	449304.07	3249369.86	Картометрический метод	5.0	-
3033	-	-	449306.93	3249372.76	Картометрический метод	5.0	-
3034	-	-	449323.50	3249375.54	Картометрический метод	5.0	-
2964	-	-	449324.44	3249365.40	Картометрический метод	5.0	-
Часть 30							
3035	-	-	443423.15	3247182.50	Картометрический метод	5.0	-
3036	-	-	443407.79	3247145.47	Картометрический метод	5.0	-
3037	-	-	443478.54	3247181.00	Картометрический метод	5.0	-
3038	-	-	443491.22	3247175.02	Картометрический метод	5.0	-
3039	-	-	443493.63	3247176.27	Картометрический метод	5.0	-
3040	-	-	443503.77	3247169.10	Картометрический метод	5.0	-
3041	-	-	443512.45	3247158.92	Картометрический метод	5.0	-
3042	-	-	443350.43	3247087.75	Картометрический метод	5.0	-
3043	-	-	443326.31	3247085.70	Картометрический метод	5.0	-
3044	-	-	443284.26	3247073.64	Картометрический метод	5.0	-
3045	-	-	443256.62	3247075.70	Картометрический метод	5.0	-
3046	-	-	443251.62	3247080.70	Картометрический метод	5.0	-
3047	-	-	443250.74	3247123.34	Картометрический метод	5.0	-
3048	-	-	443157.23	3247129.51	Картометрический метод	5.0	-
3049	-	-	443157.82	3247136.57	Картометрический метод	5.0	-
3050	-	-	443160.76	3247153.33	Картометрический метод	5.0	-

3. Сведения о характерных точках части (частей) границы объекта							
Обозначение характерных точек части границы	Существующие координаты, м		Измененные (уточненные) координаты, м		Метод определения координат характерной точки	Средняя квадратическая погрешность положения характерной точки (Mt), м	Описание обозначения точки на местности (при наличии)
	X	Y	X	Y			
1	2	3	4	5	6	7	8
3051	-	-	443070.19	3247258.90	Картометрический метод	5.0	-
3052	-	-	443016.67	3247281.83	Картометрический метод	5.0	-
3053	-	-	443017.55	3247287.42	Картометрический метод	5.0	-
3054	-	-	443043.14	3247342.12	Картометрический метод	5.0	-
3055	-	-	443099.89	3247317.41	Картометрический метод	5.0	-
3056	-	-	443206.34	3247279.19	Картометрический метод	5.0	-
3057	-	-	443233.98	3247261.25	Картометрический метод	5.0	-
3058	-	-	443248.10	3247247.13	Картометрический метод	5.0	-
3059	-	-	443286.03	3247211.26	Картометрический метод	5.0	-
3060	-	-	443323.67	3247183.03	Картометрический метод	5.0	-
3061	-	-	443338.67	3247167.15	Картометрический метод	5.0	-
3062	-	-	443341.90	3247166.27	Картометрический метод	5.0	-
3063	-	-	443353.37	3247153.62	Картометрический метод	5.0	-
3064	-	-	443358.37	3247146.57	Картометрический метод	5.0	-
3065	-	-	443357.19	3247137.45	Картометрический метод	5.0	-
3066	-	-	443351.31	3247129.51	Картометрический метод	5.0	-
3067	-	-	443343.66	3247124.22	Картометрический метод	5.0	-
3068	-	-	443341.90	3247120.69	Картометрический метод	5.0	-
3069	-	-	443339.84	3247115.40	Картометрический метод	5.0	-
3070	-	-	443336.02	3247111.87	Картометрический метод	5.0	-
3071	-	-	443328.37	3247105.40	Картометрический метод	5.0	-
3072	-	-	443328.37	3247101.58	Картометрический метод	5.0	-
3073	-	-	443331.02	3247096.28	Картометрический метод	5.0	-
3074	-	-	443335.72	3247096.58	Картометрический метод	5.0	-
3075	-	-	443347.49	3247100.99	Картометрический метод	5.0	-
3076	-	-	443351.32	3247107.71	Картометрический метод	5.0	-

3. Сведения о характерных точках части (частей) границы объекта							
Обозначение характерных точек части границы	Существующие координаты, м		Измененные (уточненные) координаты, м		Метод определения координат характерной точки	Средняя квадратическая погрешность положения характерной точки (Mt), м	Описание обозначения точки на местности (при наличии)
	X	Y	X	Y			
1	2	3	4	5	6	7	8
3077	-	-	443352.95	3247117.32	Картометрический метод	5.0	-
3078	-	-	443367.45	3247128.74	Картометрический метод	5.0	-
3079	-	-	443371.51	3247137.05	Картометрический метод	5.0	-
3080	-	-	443371.89	3247149.25	Картометрический метод	5.0	-
3081	-	-	443368.97	3247158.34	Картометрический метод	5.0	-
3082	-	-	443354.17	3247176.06	Картометрический метод	5.0	-
3083	-	-	443361.85	3247189.40	Картометрический метод	5.0	-
3084	-	-	443371.30	3247193.96	Картометрический метод	5.0	-
3085	-	-	443386.61	3247191.68	Картометрический метод	5.0	-
3086	-	-	443395.40	3247201.79	Картометрический метод	5.0	-
3035	-	-	443423.15	3247182.50	Картометрический метод	5.0	-
Часть 31							
3087	-	-	458533.49	3245073.15	Картометрический метод	5.0	-
3088	-	-	458555.06	3245060.06	Картометрический метод	5.0	-
3089	-	-	458565.65	3245055.80	Картометрический метод	5.0	-
3090	-	-	458582.79	3245007.19	Картометрический метод	5.0	-
3091	-	-	458644.16	3244967.65	Картометрический метод	5.0	-
3092	-	-	458758.64	3244926.24	Картометрический метод	5.0	-
3093	-	-	458762.70	3244924.54	Картометрический метод	5.0	-
3094	-	-	458764.02	3244891.24	Картометрический метод	5.0	-
3095	-	-	458746.82	3244879.11	Картометрический метод	5.0	-
3096	-	-	458747.26	3244862.57	Картометрический метод	5.0	-
3097	-	-	458738.88	3244848.24	Картометрический метод	5.0	-
3098	-	-	458735.79	3244846.47	Картометрический метод	5.0	-
3099	-	-	458723.44	3244838.97	Картометрический метод	5.0	-
3100	-	-	458717.49	3244839.41	Картометрический метод	5.0	-

3. Сведения о характерных точках части (частей) границы объекта							
Обозначение характерных точек части границы	Существующие координаты, м		Измененные (уточненные) координаты, м		Метод определения координат характерной точки	Средняя квадратическая погрешность положения характерной точки (Mt), м	Описание обозначения точки на местности (при наличии)
	X	Y	X	Y			
1	2	3	4	5	6	7	8
3101	-	-	458704.56	3244845.53	Картометрический метод	5.0	-
3102	-	-	458696.35	3244848.15	Картометрический метод	5.0	-
3103	-	-	458688.11	3244850.00	Картометрический метод	5.0	-
3104	-	-	458652.39	3244872.07	Картометрический метод	5.0	-
3105	-	-	458624.00	3244894.14	Картометрический метод	5.0	-
3106	-	-	458567.21	3244917.14	Картометрический метод	5.0	-
3107	-	-	458523.25	3244940.13	Картометрический метод	5.0	-
3108	-	-	458445.40	3244990.71	Картометрический метод	5.0	-
3109	-	-	458438.98	3244966.82	Картометрический метод	5.0	-
3110	-	-	458427.99	3244953.96	Картометрический метод	5.0	-
3111	-	-	458369.92	3244993.08	Картометрический метод	5.0	-
3112	-	-	458370.79	3245001.74	Картометрический метод	5.0	-
3113	-	-	458376.09	3245006.15	Картометрический метод	5.0	-
3114	-	-	458383.81	3245008.79	Картометрический метод	5.0	-
3115	-	-	458360.87	3245023.13	Картометрический метод	5.0	-
3116	-	-	458372.34	3245055.55	Картометрический метод	5.0	-
3117	-	-	458379.27	3245063.31	Картометрический метод	5.0	-
3118	-	-	458407.29	3245068.48	Картометрический метод	5.0	-
3119	-	-	458420.56	3245073.51	Картометрический метод	5.0	-
3120	-	-	458429.71	3245080.02	Картометрический метод	5.0	-
3121	-	-	458446.14	3245102.83	Картометрический метод	5.0	-
3122	-	-	458461.03	3245117.83	Картометрический метод	5.0	-
3123	-	-	458470.46	3245119.28	Картометрический метод	5.0	-
3087	-	-	458533.49	3245073.15	Картометрический метод	5.0	-
Часть 32							
3124	-	-	458160.51	3245129.65	Картометрический метод	5.0	-

3. Сведения о характерных точках части (частей) границы объекта							
Обозначение характерных точек части границы	Существующие координаты, м		Измененные (уточненные) координаты, м		Метод определения координат характерной точки	Средняя квадратическая погрешность положения характерной точки (Mt), м	Описание обозначения точки на местности (при наличии)
	X	Y	X	Y			
1	2	3	4	5	6	7	8
3125	-	-	458217.85	3245179.27	Картометрический метод	5.0	-
3126	-	-	458235.93	3245195.37	Картометрический метод	5.0	-
3127	-	-	458255.78	3245197.36	Картометрический метод	5.0	-
3128	-	-	458308.49	3245234.19	Картометрический метод	5.0	-
3129	-	-	458498.54	3245123.03	Картометрический метод	5.0	-
3130	-	-	458555.62	3245072.35	Картометрический метод	5.0	-
3131	-	-	458538.19	3245083.29	Картометрический метод	5.0	-
3132	-	-	458472.93	3245130.34	Картометрический метод	5.0	-
3133	-	-	458456.83	3245128.02	Картометрический метод	5.0	-
3134	-	-	458451.42	3245124.57	Картометрический метод	5.0	-
3135	-	-	458445.31	3245117.29	Картометрический метод	5.0	-
3136	-	-	458436.02	3245107.71	Картометрический метод	5.0	-
3137	-	-	458422.26	3245088.12	Картометрический метод	5.0	-
3138	-	-	458408.06	3245079.93	Картометрический метод	5.0	-
3139	-	-	458376.19	3245074.03	Картометрический метод	5.0	-
3140	-	-	458369.80	3245069.08	Картометрический метод	5.0	-
3141	-	-	458367.30	3245064.60	Картометрический метод	5.0	-
3142	-	-	458351.72	3245028.86	Картометрический метод	5.0	-
3143	-	-	458340.06	3245034.09	Картометрический метод	5.0	-
3144	-	-	458339.62	3245033.04	Картометрический метод	5.0	-
3145	-	-	458329.42	3245014.65	Картометрический метод	5.0	-
3146	-	-	458317.56	3245000.89	Картометрический метод	5.0	-
3147	-	-	458302.50	3244994.45	Картометрический метод	5.0	-
3148	-	-	458273.19	3244995.38	Картометрический метод	5.0	-
3149	-	-	458260.37	3245004.58	Картометрический метод	5.0	-
3150	-	-	458260.37	3245022.04	Картометрический метод	5.0	-

3. Сведения о характерных точках части (частей) границы объекта							
Обозначение характерных точек части границы	Существующие координаты, м		Измененные (уточненные) координаты, м		Метод определения координат характерной точки	Средняя квадратическая погрешность положения характерной точки (Mt), м	Описание обозначения точки на местности (при наличии)
	X	Y	X	Y			
1	2	3	4	5	6	7	8
3151	-	-	458228.32	3245066.17	Картометрический метод	5.0	-
3152	-	-	458191.69	3245096.51	Картометрический метод	5.0	-
3124	-	-	458160.51	3245129.65	Картометрический метод	5.0	-
Часть 33							
3153	-	-	446137.64	3247997.39	Картометрический метод	5.0	-
3154	-	-	446143.38	3247991.50	Картометрический метод	5.0	-
3155	-	-	446146.43	3247964.67	Картометрический метод	5.0	-
3156	-	-	446141.30	3247964.20	Картометрический метод	5.0	-
3157	-	-	446141.99	3247946.27	Картометрический метод	5.0	-
3158	-	-	446143.86	3247934.17	Картометрический метод	5.0	-
3159	-	-	446149.27	3247917.33	Картометрический метод	5.0	-
3160	-	-	446156.74	3247909.13	Картометрический метод	5.0	-
3161	-	-	446164.47	3247905.59	Картометрический метод	5.0	-
3162	-	-	446169.07	3247893.93	Картометрический метод	5.0	-
3163	-	-	446171.85	3247882.89	Картометрический метод	5.0	-
3164	-	-	446172.15	3247871.77	Картометрический метод	5.0	-
3165	-	-	446175.63	3247864.29	Картометрический метод	5.0	-
3166	-	-	446183.04	3247857.60	Картометрический метод	5.0	-
3167	-	-	446196.79	3247853.06	Картометрический метод	5.0	-
3168	-	-	446205.07	3247848.42	Картометрический метод	5.0	-
3169	-	-	446208.88	3247828.80	Картометрический метод	5.0	-
3170	-	-	446214.67	3247823.15	Картометрический метод	5.0	-
3171	-	-	446223.03	3247821.38	Картометрический метод	5.0	-
3172	-	-	446227.40	3247823.04	Картометрический метод	5.0	-
3173	-	-	446230.30	3247827.61	Картометрический метод	5.0	-
3174	-	-	446233.56	3247808.93	Картометрический метод	5.0	-

3. Сведения о характерных точках части (частей) границы объекта							
Обозначение характерных точек части границы	Существующие координаты, м		Измененные (уточненные) координаты, м		Метод определения координат характерной точки	Средняя квадратическая погрешность положения характерной точки (Mt), м	Описание обозначения точки на местности (при наличии)
	X	Y	X	Y			
1	2	3	4	5	6	7	8
3175	-	-	446230.95	3247795.96	Картометрический метод	5.0	-
3176	-	-	446226.43	3247788.04	Картометрический метод	5.0	-
3177	-	-	446227.61	3247779.26	Картометрический метод	5.0	-
3178	-	-	446237.36	3247757.01	Картометрический метод	5.0	-
3179	-	-	446252.69	3247734.07	Картометрический метод	5.0	-
3180	-	-	446256.26	3247727.61	Картометрический метод	5.0	-
3181	-	-	446256.72	3247715.45	Картометрический метод	5.0	-
3182	-	-	446247.32	3247703.47	Картометрический метод	5.0	-
3183	-	-	446217.53	3247662.04	Картометрический метод	5.0	-
3184	-	-	446212.56	3247667.64	Картометрический метод	5.0	-
3185	-	-	446218.05	3247679.59	Картометрический метод	5.0	-
3186	-	-	446218.96	3247689.70	Картометрический метод	5.0	-
3187	-	-	446214.36	3247700.73	Картометрический метод	5.0	-
3188	-	-	446209.78	3247703.48	Картометрический метод	5.0	-
3189	-	-	446190.54	3247696.12	Картометрический метод	5.0	-
3190	-	-	446179.12	3247698.60	Картометрический метод	5.0	-
3191	-	-	446168.52	3247713.57	Картометрический метод	5.0	-
3192	-	-	446151.12	3247702.53	Картометрический метод	5.0	-
3193	-	-	446141.95	3247707.12	Картометрический метод	5.0	-
3194	-	-	446066.47	3247820.38	Картометрический метод	5.0	-
3195	-	-	446034.49	3247863.16	Картометрический метод	5.0	-
3196	-	-	446036.70	3247878.16	Картометрический метод	5.0	-
3197	-	-	446043.75	3247884.11	Картометрический метод	5.0	-
3198	-	-	446041.11	3247890.29	Картометрический метод	5.0	-
3199	-	-	446046.18	3247912.34	Картометрический метод	5.0	-
3200	-	-	446059.19	3247921.17	Картометрический метод	5.0	-

3. Сведения о характерных точках части (частей) границы объекта							
Обозначение характерных точек части границы	Существующие координаты, м		Измененные (уточненные) координаты, м		Метод определения координат характерной точки	Средняя квадратическая погрешность положения характерной точки (M _t), м	Описание обозначения точки на местности (при наличии)
	X	Y	X	Y			
1	2	3	4	5	6	7	8
3201	-	-	446035.77	3247971.12	Картометрический метод	5.0	-
3202	-	-	446102.38	3247998.19	Картометрический метод	5.0	-
3153	-	-	446137.64	3247997.39	Картометрический метод	5.0	-
Часть 34							
3203	-	-	453983.09	3248686.64	Картометрический метод	5.0	-
3204	-	-	454012.12	3248631.43	Картометрический метод	5.0	-
3205	-	-	454027.46	3248605.77	Картометрический метод	5.0	-
3206	-	-	454037.08	3248571.10	Картометрический метод	5.0	-
3207	-	-	454048.43	3248576.23	Картометрический метод	5.0	-
3208	-	-	454050.76	3248532.25	Картометрический метод	5.0	-
3209	-	-	454071.44	3248536.94	Картометрический метод	5.0	-
3210	-	-	454084.96	3248534.92	Картометрический метод	5.0	-
3211	-	-	454095.60	3248521.13	Картометрический метод	5.0	-
3212	-	-	454091.86	3248501.32	Картометрический метод	5.0	-
3213	-	-	454079.78	3248480.36	Картометрический метод	5.0	-
3214	-	-	454075.47	3248463.13	Картометрический метод	5.0	-
3215	-	-	454087.54	3248456.22	Картометрический метод	5.0	-
3216	-	-	454118.10	3248453.61	Картометрический метод	5.0	-
3217	-	-	454115.45	3248428.60	Картометрический метод	5.0	-
3218	-	-	454121.04	3248378.94	Картометрический метод	5.0	-
3219	-	-	454064.71	3248388.94	Картометрический метод	5.0	-
3220	-	-	454043.13	3248388.75	Картометрический метод	5.0	-
3221	-	-	454017.16	3248385.60	Картометрический метод	5.0	-
3222	-	-	453990.50	3248387.44	Картометрический метод	5.0	-
3223	-	-	453959.86	3248387.32	Картометрический метод	5.0	-
3224	-	-	453941.49	3248384.84	Картометрический метод	5.0	-

3. Сведения о характерных точках части (частей) границы объекта							
Обозначение характерных точек части границы	Существующие координаты, м		Измененные (уточненные) координаты, м		Метод определения координат характерной точки	Средняя квадратическая погрешность положения характерной точки (M _t), м	Описание обозначения точки на местности (при наличии)
	X	Y	X	Y			
1	2	3	4	5	6	7	8
3225	-	-	453924.42	3248379.20	Картометрический метод	5.0	-
3226	-	-	453919.30	3248397.21	Картометрический метод	5.0	-
3227	-	-	453919.29	3248407.86	Картометрический метод	5.0	-
3228	-	-	453920.22	3248422.32	Картометрический метод	5.0	-
3229	-	-	453926.06	3248434.27	Картометрический метод	5.0	-
3230	-	-	453929.76	3248442.60	Картометрический метод	5.0	-
3231	-	-	453933.47	3248448.73	Картометрический метод	5.0	-
3232	-	-	453934.96	3248465.70	Картометрический метод	5.0	-
3233	-	-	453936.96	3248474.46	Картометрический метод	5.0	-
3234	-	-	453943.63	3248478.17	Картометрический метод	5.0	-
3235	-	-	453954.75	3248481.87	Картометрический метод	5.0	-
3236	-	-	453962.18	3248490.60	Картометрический метод	5.0	-
3237	-	-	453961.61	3248509.69	Картометрический метод	5.0	-
3238	-	-	453962.73	3248517.09	Картометрический метод	5.0	-
3239	-	-	453970.70	3248522.48	Картометрический метод	5.0	-
3240	-	-	453975.15	3248531.19	Картометрический метод	5.0	-
3241	-	-	453977.57	3248539.16	Картометрический метод	5.0	-
3242	-	-	453987.38	3248551.40	Картометрический метод	5.0	-
3243	-	-	454002.77	3248561.97	Картометрический метод	5.0	-
3244	-	-	454014.48	3248569.96	Картометрический метод	5.0	-
3245	-	-	453995.74	3248568.15	Картометрический метод	5.0	-
3246	-	-	453903.23	3248760.02	Картометрический метод	5.0	-
3247	-	-	453944.59	3248779.49	Картометрический метод	5.0	-
3203	-	-	453983.09	3248686.64	Картометрический метод	5.0	-
Часть 35							
3248	-	-	428222.53	3249470.79	Картометрический метод	5.0	-

3. Сведения о характерных точках части (частей) границы объекта							
Обозначение характерных точек части границы	Существующие координаты, м		Измененные (уточненные) координаты, м		Метод определения координат характерной точки	Средняя квадратическая погрешность положения характерной точки (Mt), м	Описание обозначения точки на местности (при наличии)
	X	Y	X	Y			
1	2	3	4	5	6	7	8
3249	-	-	428223.09	3249418.58	Картометрический метод	5.0	-
3250	-	-	428228.08	3249407.96	Картометрический метод	5.0	-
3251	-	-	428227.54	3249389.46	Картометрический метод	5.0	-
3252	-	-	428229.67	3249384.68	Картометрический метод	5.0	-
3253	-	-	428257.78	3249345.42	Картометрический метод	5.0	-
3254	-	-	428259.48	3249339.27	Картометрический метод	5.0	-
3255	-	-	428258.48	3249332.64	Картометрический метод	5.0	-
3256	-	-	428248.13	3249306.54	Картометрический метод	5.0	-
3257	-	-	428248.01	3249293.00	Картометрический метод	5.0	-
3258	-	-	428249.00	3249282.58	Картометрический метод	5.0	-
3259	-	-	428247.39	3249275.18	Картометрический метод	5.0	-
3260	-	-	428232.44	3249276.26	Картометрический метод	5.0	-
3261	-	-	428211.78	3249264.12	Картометрический метод	5.0	-
3262	-	-	428190.68	3249266.86	Картометрический метод	5.0	-
3263	-	-	428172.41	3249265.75	Картометрический метод	5.0	-
3264	-	-	428152.86	3249278.63	Картометрический метод	5.0	-
3265	-	-	428135.60	3249280.99	Картометрический метод	5.0	-
3266	-	-	428128.39	3249280.19	Картометрический метод	5.0	-
3267	-	-	428106.92	3249312.57	Картометрический метод	5.0	-
3268	-	-	428089.19	3249341.05	Картометрический метод	5.0	-
3269	-	-	428084.07	3249372.45	Картометрический метод	5.0	-
3270	-	-	428084.38	3249402.03	Картометрический метод	5.0	-
3271	-	-	428077.03	3249417.88	Картометрический метод	5.0	-
3272	-	-	428066.00	3249427.86	Картометрический метод	5.0	-
3273	-	-	428050.15	3249438.64	Картометрический метод	5.0	-
3274	-	-	428038.51	3249452.85	Картометрический метод	5.0	-

3. Сведения о характерных точках части (частей) границы объекта							
Обозначение характерных точек части границы	Существующие координаты, м		Измененные (уточненные) координаты, м		Метод определения координат характерной точки	Средняя квадратическая погрешность положения характерной точки (Mt), м	Описание обозначения точки на местности (при наличии)
	X	Y	X	Y			
1	2	3	4	5	6	7	8
3275	-	-	428031.57	3249463.14	Картометрический метод	5.0	-
3276	-	-	428051.77	3249464.63	Картометрический метод	5.0	-
3277	-	-	428068.36	3249471.08	Картометрический метод	5.0	-
3278	-	-	428073.89	3249482.14	Картометрический метод	5.0	-
3279	-	-	428080.34	3249484.91	Картометрический метод	5.0	-
3280	-	-	428119.76	3249476.99	Картометрический метод	5.0	-
3281	-	-	428117.64	3249485.15	Картометрический метод	5.0	-
3282	-	-	428153.78	3249497.16	Картометрический метод	5.0	-
3283	-	-	428165.60	3249496.35	Картометрический метод	5.0	-
3284	-	-	428184.39	3249496.08	Картометрический метод	5.0	-
3285	-	-	428215.48	3249499.61	Картометрический метод	5.0	-
3248	-	-	428222.53	3249470.79	Картометрический метод	5.0	-
Часть 36							
3286	-	-	428475.38	3248689.55	Картометрический метод	5.0	-
3287	-	-	428426.19	3248671.68	Картометрический метод	5.0	-
3288	-	-	428398.19	3248672.12	Картометрический метод	5.0	-
3289	-	-	428378.34	3248677.20	Картометрический метод	5.0	-
3290	-	-	428370.62	3248678.08	Картометрический метод	5.0	-
3291	-	-	428362.68	3248675.21	Картометрический метод	5.0	-
3292	-	-	428327.17	3248656.46	Картометрический метод	5.0	-
3293	-	-	428308.20	3248636.84	Картометрический метод	5.0	-
3294	-	-	428279.53	3248619.41	Картометрический метод	5.0	-
3295	-	-	428247.11	3248611.03	Картометрический метод	5.0	-
3296	-	-	428238.29	3248611.25	Картометрический метод	5.0	-
3297	-	-	428207.64	3248616.77	Картометрический метод	5.0	-
3298	-	-	428186.02	3248630.66	Картометрический метод	5.0	-

3. Сведения о характерных точках части (частей) границы объекта							
Обозначение характерных точек части границы	Существующие координаты, м		Измененные (уточненные) координаты, м		Метод определения координат характерной точки	Средняя квадратическая погрешность положения характерной точки (M _t), м	Описание обозначения точки на местности (при наличии)
	X	Y	X	Y			
1	2	3	4	5	6	7	8
3299	-	-	428177.20	3248643.89	Картометрический метод	5.0	-
3300	-	-	428166.39	3248669.70	Картометрический метод	5.0	-
3301	-	-	428166.46	3248675.21	Картометрический метод	5.0	-
3302	-	-	428165.51	3248675.65	Картометрический метод	5.0	-
3303	-	-	428149.85	3248685.36	Картометрический метод	5.0	-
3304	-	-	428112.80	3248734.76	Картометрический метод	5.0	-
3305	-	-	428106.41	3248765.19	Картометрический метод	5.0	-
3306	-	-	428074.87	3248795.63	Картометрический метод	5.0	-
3307	-	-	428078.40	3248798.27	Картометрический метод	5.0	-
3308	-	-	428094.50	3248785.26	Картометрический метод	5.0	-
3309	-	-	428105.74	3248781.07	Картометрический метод	5.0	-
3310	-	-	428110.60	3248771.37	Картометрический метод	5.0	-
3311	-	-	428118.54	3248765.41	Картометрический метод	5.0	-
3312	-	-	428124.93	3248761.00	Картометрический метод	5.0	-
3313	-	-	428139.71	3248747.33	Картометрический метод	5.0	-
3314	-	-	428158.01	3248734.10	Картометрический метод	5.0	-
3315	-	-	428165.73	3248729.46	Картометрический метод	5.0	-
3316	-	-	428210.28	3248728.80	Картометрический метод	5.0	-
3317	-	-	428220.26	3248728.90	Картометрический метод	5.0	-
3318	-	-	428237.85	3248734.76	Картометрический метод	5.0	-
3319	-	-	428259.24	3248742.92	Картометрический метод	5.0	-
3320	-	-	428281.08	3248762.33	Картометрический метод	5.0	-
3321	-	-	428308.42	3248756.37	Картометрический метод	5.0	-
3322	-	-	428346.36	3248752.84	Картометрический метод	5.0	-
3323	-	-	428388.26	3248749.53	Картометрический метод	5.0	-
3324	-	-	428430.85	3248747.97	Картометрический метод	5.0	-

3. Сведения о характерных точках части (частей) границы объекта							
Обозначение характерных точек части границы	Существующие координаты, м		Измененные (уточненные) координаты, м		Метод определения координат характерной точки	Средняя квадратическая погрешность положения характерной точки (Mt), м	Описание обозначения точки на местности (при наличии)
	X	Y	X	Y			
1	2	3	4	5	6	7	8
3325	-	-	428457.28	3248747.29	Картометрический метод	5.0	-
3326	-	-	428472.53	3248737.10	Картометрический метод	5.0	-
3327	-	-	428481.74	3248724.88	Картометрический метод	5.0	-
3328	-	-	428491.43	3248703.12	Картометрический метод	5.0	-
3329	-	-	428497.21	3248685.42	Картометрический метод	5.0	-
3330	-	-	428495.60	3248684.49	Картометрический метод	5.0	-
3331	-	-	428486.39	3248697.40	Картометрический метод	5.0	-
3332	-	-	428483.49	3248694.98	Картометрический метод	5.0	-
3286	-	-	428475.38	3248689.55	Картометрический метод	5.0	-
Часть 37							
3333	-	-	428276.58	3249365.92	Картометрический метод	5.0	-
3334	-	-	428308.83	3249352.08	Картометрический метод	5.0	-
3335	-	-	428337.39	3249333.63	Картометрический метод	5.0	-
3336	-	-	428334.62	3249317.04	Картометрический метод	5.0	-
3337	-	-	428324.47	3249300.44	Картометрический метод	5.0	-
3338	-	-	428400.02	3249253.40	Картометрический метод	5.0	-
3339	-	-	428437.94	3249239.52	Картометрический метод	5.0	-
3340	-	-	428435.54	3249234.19	Картометрический метод	5.0	-
3341	-	-	428431.72	3249216.76	Картометрический метод	5.0	-
3342	-	-	428402.08	3249169.56	Картометрический метод	5.0	-
3343	-	-	428383.05	3249143.82	Картометрический метод	5.0	-
3344	-	-	428364.21	3249114.08	Картометрический метод	5.0	-
3345	-	-	428355.71	3249099.44	Картометрический метод	5.0	-
3346	-	-	428245.89	3249198.20	Картометрический метод	5.0	-
3347	-	-	428193.58	3249221.18	Картометрический метод	5.0	-
3348	-	-	428175.14	3249215.66	Картометрический метод	5.0	-

3. Сведения о характерных точках части (частей) границы объекта							
Обозначение характерных точек части границы	Существующие координаты, м		Измененные (уточненные) координаты, м		Метод определения координат характерной точки	Средняя квадратическая погрешность положения характерной точки (M _t), м	Описание обозначения точки на местности (при наличии)
	X	Y	X	Y			
1	2	3	4	5	6	7	8
3349	-	-	428164.03	3249208.07	Картометрический метод	5.0	-
3350	-	-	428125.50	3249257.20	Картометрический метод	5.0	-
3351	-	-	428129.78	3249269.28	Картометрический метод	5.0	-
3352	-	-	428149.34	3249268.21	Картометрический метод	5.0	-
3353	-	-	428168.26	3249255.40	Картометрический метод	5.0	-
3354	-	-	428172.94	3249254.23	Картометрический метод	5.0	-
3355	-	-	428193.59	3249255.81	Картометрический метод	5.0	-
3356	-	-	428213.83	3249253.25	Картометрический метод	5.0	-
3357	-	-	428232.38	3249264.84	Картометрический метод	5.0	-
3358	-	-	428239.68	3249265.54	Картометрический метод	5.0	-
3359	-	-	428252.01	3249263.71	Картометрический метод	5.0	-
3360	-	-	428256.61	3249265.02	Картометрический метод	5.0	-
3361	-	-	428260.08	3249283.40	Картометрический метод	5.0	-
3362	-	-	428258.86	3249304.07	Картометрический метод	5.0	-
3363	-	-	428269.78	3249332.06	Картометрический метод	5.0	-
3364	-	-	428270.46	3249340.33	Картометрический метод	5.0	-
3365	-	-	428266.62	3249352.17	Картометрический метод	5.0	-
3366	-	-	428244.02	3249383.77	Картометрический метод	5.0	-
3333	-	-	428276.58	3249365.92	Картометрический метод	5.0	-
Часть 38							
3367	-	-	436832.13	3244157.43	Картометрический метод	5.0	-
3368	-	-	436845.23	3244148.30	Картометрический метод	5.0	-
3369	-	-	436870.04	3244134.36	Картометрический метод	5.0	-
3370	-	-	436875.60	3244125.18	Картометрический метод	5.0	-
3371	-	-	436874.76	3244120.44	Картометрический метод	5.0	-
3372	-	-	436869.20	3244109.58	Картометрический метод	5.0	-

3. Сведения о характерных точках части (частей) границы объекта							
Обозначение характерных точек части границы	Существующие координаты, м		Измененные (уточненные) координаты, м		Метод определения координат характерной точки	Средняя квадратическая погрешность положения характерной точки (Mt), м	Описание обозначения точки на местности (при наличии)
	X	Y	X	Y			
1	2	3	4	5	6	7	8
3373	-	-	436860.82	3244104.00	Картометрический метод	5.0	-
3374	-	-	436838.55	3244086.45	Картометрический метод	5.0	-
3375	-	-	436782.94	3244032.19	Картометрический метод	5.0	-
3376	-	-	436691.26	3243956.10	Картометрический метод	5.0	-
3377	-	-	436685.42	3243976.53	Картометрический метод	5.0	-
3378	-	-	436679.14	3243983.19	Картометрический метод	5.0	-
3379	-	-	436666.40	3243991.93	Картометрический метод	5.0	-
3380	-	-	436647.50	3244002.34	Картометрический метод	5.0	-
3381	-	-	436638.66	3244012.41	Картометрический метод	5.0	-
3382	-	-	436636.24	3244022.82	Картометрический метод	5.0	-
3383	-	-	436640.36	3244048.61	Картометрический метод	5.0	-
3384	-	-	436639.64	3244073.67	Картометрический метод	5.0	-
3385	-	-	436637.63	3244080.63	Картометрический метод	5.0	-
3386	-	-	436654.97	3244100.08	Картометрический метод	5.0	-
3387	-	-	436678.85	3244126.07	Картометрический метод	5.0	-
3388	-	-	436701.38	3244147.61	Картометрический метод	5.0	-
3389	-	-	436702.09	3244148.29	Картометрический метод	5.0	-
3390	-	-	436705.92	3244152.59	Картометрический метод	5.0	-
3391	-	-	436721.15	3244169.51	Картометрический метод	5.0	-
3392	-	-	436734.45	3244184.28	Картометрический метод	5.0	-
3393	-	-	436738.41	3244192.45	Картометрический метод	5.0	-
3394	-	-	436747.99	3244204.78	Картометрический метод	5.0	-
3395	-	-	436754.54	3244212.77	Картометрический метод	5.0	-
3367	-	-	436832.13	3244157.43	Картометрический метод	5.0	-
Часть 39							
3396	-	-	430855.14	3241326.01	Картометрический метод	5.0	-

3. Сведения о характерных точках части (частей) границы объекта							
Обозначение характерных точек части границы	Существующие координаты, м		Измененные (уточненные) координаты, м		Метод определения координат характерной точки	Средняя квадратическая погрешность положения характерной точки (Mt), м	Описание обозначения точки на местности (при наличии)
	X	Y	X	Y			
1	2	3	4	5	6	7	8
3397	-	-	430865.61	3241314.64	Картометрический метод	5.0	-
3398	-	-	430800.52	3241262.02	Картометрический метод	5.0	-
3399	-	-	430788.92	3241322.44	Картометрический метод	5.0	-
3400	-	-	430734.08	3241249.98	Картометрический метод	5.0	-
3401	-	-	430726.05	3241234.16	Картометрический метод	5.0	-
3402	-	-	430713.57	3241202.27	Картометрический метод	5.0	-
3403	-	-	430710.89	3241188.01	Картометрический метод	5.0	-
3404	-	-	430672.32	3241209.19	Картометрический метод	5.0	-
3405	-	-	430640.00	3241237.28	Картометрический метод	5.0	-
3406	-	-	430635.54	3241266.26	Картометрический метод	5.0	-
3407	-	-	430638.44	3241269.16	Картометрический метод	5.0	-
3408	-	-	430686.37	3241309.51	Картометрический метод	5.0	-
3409	-	-	430671.21	3241340.28	Картометрический метод	5.0	-
3410	-	-	430666.53	3241354.54	Картометрический метод	5.0	-
3411	-	-	430670.32	3241415.85	Картометрический метод	5.0	-
3412	-	-	430734.53	3241407.83	Картометрический метод	5.0	-
3413	-	-	430738.54	3241409.61	Картометрический метод	5.0	-
3414	-	-	430744.78	3241418.31	Картометрический метод	5.0	-
3415	-	-	430751.91	3241410.50	Картометрический метод	5.0	-
3416	-	-	430779.11	3241416.08	Картометрический метод	5.0	-
3417	-	-	430790.71	3241417.41	Картометрический метод	5.0	-
3418	-	-	430815.23	3241421.43	Картометрический метод	5.0	-
3419	-	-	430821.25	3241428.78	Картометрический метод	5.0	-
3396	-	-	430855.14	3241326.01	Картометрический метод	5.0	-
Часть 40							
3420	-	-	431944.37	3241355.96	Картометрический метод	5.0	-

3. Сведения о характерных точках части (частей) границы объекта							
Обозначение характерных точек части границы	Существующие координаты, м		Измененные (уточненные) координаты, м		Метод определения координат характерной точки	Средняя квадратическая погрешность положения характерной точки (Mt), м	Описание обозначения точки на местности (при наличии)
	X	Y	X	Y			
1	2	3	4	5	6	7	8
3421	-	-	431972.56	3241354.08	Картометрический метод	5.0	-
3422	-	-	431994.14	3241359.65	Картометрический метод	5.0	-
3423	-	-	432030.08	3241353.20	Картометрический метод	5.0	-
3424	-	-	432038.37	3241343.98	Картометрический метод	5.0	-
3425	-	-	432031.92	3241334.76	Картометрический метод	5.0	-
3426	-	-	432007.96	3241329.23	Картометрический метод	5.0	-
3427	-	-	431991.37	3241332.91	Картометрический метод	5.0	-
3428	-	-	431979.39	3241321.85	Картометрический метод	5.0	-
3429	-	-	431979.39	3241307.09	Картометрический метод	5.0	-
3430	-	-	431987.68	3241296.95	Картометрический метод	5.0	-
3431	-	-	432000.58	3241286.81	Картометрический метод	5.0	-
3432	-	-	432028.23	3241283.12	Картометрический метод	5.0	-
3433	-	-	432068.78	3241284.05	Картометрический метод	5.0	-
3434	-	-	432080.76	3241278.52	Картометрический метод	5.0	-
3435	-	-	432082.60	3241263.76	Картометрический метод	5.0	-
3436	-	-	432076.15	3241246.25	Картометрический метод	5.0	-
3437	-	-	432022.44	3241228.23	Картометрический метод	5.0	-
3438	-	-	432004.40	3241225.68	Картометрический метод	5.0	-
3439	-	-	432013.48	3241198.19	Картометрический метод	5.0	-
3440	-	-	432018.87	3241193.78	Картометрический метод	5.0	-
3441	-	-	432046.36	3241197.88	Картометрический метод	5.0	-
3442	-	-	432049.15	3241194.48	Картометрический метод	5.0	-
3443	-	-	432050.65	3241179.86	Картометрический метод	5.0	-
3444	-	-	431955.86	3241135.76	Картометрический метод	5.0	-
3445	-	-	431884.46	3241120.06	Картометрический метод	5.0	-
3446	-	-	431883.76	3241119.36	Картометрический метод	5.0	-

3. Сведения о характерных точках части (частей) границы объекта							
Обозначение характерных точек части границы	Существующие координаты, м		Измененные (уточненные) координаты, м		Метод определения координат характерной точки	Средняя квадратическая погрешность положения характерной точки (M _t), м	Описание обозначения точки на местности (при наличии)
	X	Y	X	Y			
1	2	3	4	5	6	7	8
3447	-	-	431880.11	3241123.77	Картометрический метод	5.0	-
3448	-	-	431886.60	3241139.66	Картометрический метод	5.0	-
3449	-	-	431886.75	3241148.72	Картометрический метод	5.0	-
3450	-	-	431881.01	3241159.72	Картометрический метод	5.0	-
3451	-	-	431866.67	3241169.47	Картометрический метод	5.0	-
3452	-	-	431864.47	3241174.60	Картометрический метод	5.0	-
3453	-	-	431872.74	3241188.37	Картометрический метод	5.0	-
3454	-	-	431894.23	3241199.24	Картометрический метод	5.0	-
3455	-	-	431901.87	3241208.67	Картометрический метод	5.0	-
3456	-	-	431903.99	3241216.84	Картометрический метод	5.0	-
3457	-	-	431905.30	3241233.64	Картометрический метод	5.0	-
3458	-	-	431905.02	3241253.91	Картометрический метод	5.0	-
3459	-	-	431907.01	3241287.83	Картометрический метод	5.0	-
3460	-	-	431913.61	3241326.98	Картометрический метод	5.0	-
3461	-	-	431923.56	3241361.48	Картометрический метод	5.0	-
3462	-	-	431927.78	3241363.33	Картометрический метод	5.0	-
3420	-	-	431944.37	3241355.96	Картометрический метод	5.0	-
Часть 41							
3463	-	-	426320.16	3244770.59	Картометрический метод	5.0	-
3464	-	-	426350.75	3244694.73	Картометрический метод	5.0	-
3465	-	-	426353.37	3244689.36	Картометрический метод	5.0	-
3466	-	-	426358.21	3244670.63	Картометрический метод	5.0	-
3467	-	-	426365.58	3244638.45	Картометрический метод	5.0	-
3468	-	-	426370.85	3244581.32	Картометрический метод	5.0	-
3469	-	-	426369.09	3244512.75	Картометрический метод	5.0	-
3470	-	-	426330.93	3244491.28	Картометрический метод	5.0	-

3. Сведения о характерных точках части (частей) границы объекта							
Обозначение характерных точек части границы	Существующие координаты, м		Измененные (уточненные) координаты, м		Метод определения координат характерной точки	Средняя квадратическая погрешность положения характерной точки (Mt), м	Описание обозначения точки на местности (при наличии)
	X	Y	X	Y			
1	2	3	4	5	6	7	8
3471	-	-	426303.19	3244578.40	Картометрический метод	5.0	-
3472	-	-	426273.34	3244616.81	Картометрический метод	5.0	-
3473	-	-	426246.67	3244644.81	Картометрический метод	5.0	-
3474	-	-	426228.20	3244670.27	Картометрический метод	5.0	-
3475	-	-	426155.47	3244717.93	Картометрический метод	5.0	-
3476	-	-	426146.12	3244747.15	Картометрический метод	5.0	-
3477	-	-	426202.96	3244768.98	Картометрический метод	5.0	-
3478	-	-	426217.42	3244748.75	Картометрический метод	5.0	-
3479	-	-	426239.10	3244741.01	Картометрический метод	5.0	-
3480	-	-	426258.40	3244740.10	Картометрический метод	5.0	-
3481	-	-	426273.12	3244735.49	Картометрический метод	5.0	-
3482	-	-	426286.90	3244737.34	Картометрический метод	5.0	-
3483	-	-	426295.17	3244743.80	Картометрический метод	5.0	-
3484	-	-	426296.98	3244771.46	Картометрический метод	5.0	-
3463	-	-	426320.16	3244770.59	Картометрический метод	5.0	-
Часть 42							
3485	-	-	430031.96	3240618.45	Картометрический метод	5.0	-
3486	-	-	430026.17	3240605.18	Картометрический метод	5.0	-
3487	-	-	430036.11	3240599.62	Картометрический метод	5.0	-
3488	-	-	430001.64	3240504.06	Картометрический метод	5.0	-
3489	-	-	430080.84	3240473.87	Картометрический метод	5.0	-
3490	-	-	430057.69	3240355.44	Картометрический метод	5.0	-
3491	-	-	430033.80	3240357.48	Картометрический метод	5.0	-
3492	-	-	430030.58	3240360.97	Картометрический метод	5.0	-
3493	-	-	430030.89	3240381.25	Картометрический метод	5.0	-
3494	-	-	430026.56	3240382.25	Картометрический метод	5.0	-

3. Сведения о характерных точках части (частей) границы объекта							
Обозначение характерных точек части границы	Существующие координаты, м		Измененные (уточненные) координаты, м		Метод определения координат характерной точки	Средняя квадратическая погрешность положения характерной точки (Mt), м	Описание обозначения точки на местности (при наличии)
	X	Y	X	Y			
1	2	3	4	5	6	7	8
3495	-	-	430024.96	3240396.49	Картометрический метод	5.0	-
3496	-	-	430017.22	3240405.28	Картометрический метод	5.0	-
3497	-	-	430003.80	3240410.64	Картометрический метод	5.0	-
3498	-	-	429945.83	3240428.95	Картометрический метод	5.0	-
3499	-	-	429921.48	3240439.84	Картометрический метод	5.0	-
3500	-	-	429902.20	3240454.14	Картометрический метод	5.0	-
3501	-	-	429895.30	3240468.57	Картометрический метод	5.0	-
3502	-	-	429893.69	3240489.95	Картометрический метод	5.0	-
3503	-	-	429893.69	3240496.85	Картометрический метод	5.0	-
3504	-	-	429898.89	3240516.33	Картометрический метод	5.0	-
3505	-	-	429919.10	3240562.41	Картометрический метод	5.0	-
3506	-	-	429910.57	3240566.80	Картометрический метод	5.0	-
3507	-	-	429928.44	3240596.09	Картометрический метод	5.0	-
3508	-	-	429939.77	3240590.84	Картометрический метод	5.0	-
3509	-	-	429946.83	3240597.42	Картометрический метод	5.0	-
3510	-	-	429969.20	3240608.01	Картометрический метод	5.0	-
3511	-	-	429990.38	3240612.84	Картометрический метод	5.0	-
3512	-	-	430002.17	3240621.89	Картометрический метод	5.0	-
3513	-	-	430005.26	3240629.27	Картометрический метод	5.0	-
3485	-	-	430031.96	3240618.45	Картометрический метод	5.0	-
Часть 43							
3514	-	-	446735.08	3248133.54	Картометрический метод	5.0	-
3515	-	-	446703.84	3248099.41	Картометрический метод	5.0	-
3516	-	-	446680.87	3248081.88	Картометрический метод	5.0	-
3517	-	-	446674.45	3248067.12	Картометрический метод	5.0	-
3518	-	-	446668.21	3248062.71	Картометрический метод	5.0	-

3. Сведения о характерных точках части (частей) границы объекта							
Обозначение характерных точек части границы	Существующие координаты, м		Измененные (уточненные) координаты, м		Метод определения координат характерной точки	Средняя квадратическая погрешность положения характерной точки (Mt), м	Описание обозначения точки на местности (при наличии)
	X	Y	X	Y			
1	2	3	4	5	6	7	8
3519	-	-	446650.89	3248089.08	Картометрический метод	5.0	-
3520	-	-	446650.58	3248091.65	Картометрический метод	5.0	-
3521	-	-	446676.38	3248104.22	Картометрический метод	5.0	-
3522	-	-	446685.10	3248114.36	Картометрический метод	5.0	-
3523	-	-	446692.37	3248126.38	Картометрический метод	5.0	-
3524	-	-	446711.14	3248174.10	Картометрический метод	5.0	-
3525	-	-	446692.72	3248202.67	Картометрический метод	5.0	-
3526	-	-	446642.18	3248165.76	Картометрический метод	5.0	-
3527	-	-	446629.36	3248159.56	Картометрический метод	5.0	-
3528	-	-	446615.96	3248153.29	Картометрический метод	5.0	-
3529	-	-	446614.19	3248153.29	Картометрический метод	5.0	-
3530	-	-	446610.66	3248161.78	Картометрический метод	5.0	-
3531	-	-	446612.65	3248175.78	Картометрический метод	5.0	-
3532	-	-	446614.08	3248178.87	Картометрический метод	5.0	-
3533	-	-	446619.49	3248182.32	Картометрический метод	5.0	-
3534	-	-	446620.05	3248183.04	Картометрический метод	5.0	-
3535	-	-	446625.39	3248186.43	Картометрический метод	5.0	-
3536	-	-	446632.04	3248190.65	Картометрический метод	5.0	-
3537	-	-	446650.25	3248200.62	Картометрический метод	5.0	-
3538	-	-	446648.71	3248211.51	Картометрический метод	5.0	-
3539	-	-	446644.19	3248221.22	Картометрический метод	5.0	-
3540	-	-	446628.64	3248233.12	Картометрический метод	5.0	-
3541	-	-	446613.75	3248258.49	Картометрический метод	5.0	-
3542	-	-	446618.16	3248267.09	Картометрический метод	5.0	-
3543	-	-	446627.32	3248281.92	Картометрический метод	5.0	-
3544	-	-	446637.24	3248289.36	Картометрический метод	5.0	-

3. Сведения о характерных точках части (частей) границы объекта							
Обозначение характерных точек части границы	Существующие координаты, м		Измененные (уточненные) координаты, м		Метод определения координат характерной точки	Средняя квадратическая погрешность положения характерной точки (Mt), м	Описание обозначения точки на местности (при наличии)
	X	Y	X	Y			
1	2	3	4	5	6	7	8
3545	-	-	446648.93	3248297.08	Картометрический метод	5.0	-
3546	-	-	446659.51	3248300.39	Картометрический метод	5.0	-
3547	-	-	446677.92	3248299.73	Картометрический метод	5.0	-
3548	-	-	446690.61	3248282.97	Картометрический метод	5.0	-
3549	-	-	446715.97	3248276.46	Картометрический метод	5.0	-
3550	-	-	446740.23	3248274.92	Картометрический метод	5.0	-
3551	-	-	446752.80	3248256.99	Картометрический метод	5.0	-
3552	-	-	446803.53	3248281.86	Картометрический метод	5.0	-
3553	-	-	446833.74	3248292.89	Картометрический метод	5.0	-
3554	-	-	446838.37	3248288.26	Картометрический метод	5.0	-
3555	-	-	446835.95	3248260.69	Картометрический метод	5.0	-
3556	-	-	446832.06	3248246.23	Картометрический метод	5.0	-
3557	-	-	446832.68	3248242.31	Картометрический метод	5.0	-
3558	-	-	446832.99	3248238.12	Картометрический метод	5.0	-
3559	-	-	446831.76	3248236.91	Картометрический метод	5.0	-
3560	-	-	446831.76	3248213.28	Картометрический метод	5.0	-
3561	-	-	446837.05	3248204.01	Картометрический метод	5.0	-
3562	-	-	446835.95	3248193.65	Картометрический метод	5.0	-
3563	-	-	446838.37	3248184.61	Картометрический метод	5.0	-
3564	-	-	446841.02	3248180.86	Картометрический метод	5.0	-
3565	-	-	446843.89	3248165.20	Картометрический метод	5.0	-
3566	-	-	446841.45	3248160.25	Картометрический метод	5.0	-
3567	-	-	446841.78	3248159.38	Картометрический метод	5.0	-
3568	-	-	446834.32	3248143.84	Картометрический метод	5.0	-
3569	-	-	446831.10	3248148.99	Картометрический метод	5.0	-
3570	-	-	446818.08	3248161.56	Картометрический метод	5.0	-

3. Сведения о характерных точках части (частей) границы объекта							
Обозначение характерных точек части границы	Существующие координаты, м		Измененные (уточненные) координаты, м		Метод определения координат характерной точки	Средняя квадратическая погрешность положения характерной точки (M _t), м	Описание обозначения точки на местности (при наличии)
	X	Y	X	Y			
1	2	3	4	5	6	7	8
3571	-	-	446785.88	3248181.19	Картометрический метод	5.0	-
3572	-	-	446745.16	3248163.98	Картометрический метод	5.0	-
3514	-	-	446735.08	3248133.54	Картометрический метод	5.0	-
Часть 44							
3573	-	-	456747.24	3246099.12	Картометрический метод	5.0	-
3574	-	-	456782.96	3246108.70	Картометрический метод	5.0	-
3575	-	-	456801.70	3246143.78	Картометрический метод	5.0	-
3576	-	-	456827.63	3246099.32	Картометрический метод	5.0	-
3577	-	-	456831.85	3246088.77	Картометрический метод	5.0	-
3578	-	-	456832.92	3246077.25	Картометрический метод	5.0	-
3579	-	-	456831.12	3246067.42	Картометрический метод	5.0	-
3580	-	-	456823.83	3246050.95	Картометрический метод	5.0	-
3581	-	-	456822.34	3246034.38	Картометрический метод	5.0	-
3582	-	-	456733.40	3246053.03	Картометрический метод	5.0	-
3583	-	-	456716.78	3245992.18	Картометрический метод	5.0	-
3584	-	-	456678.94	3246000.51	Картометрический метод	5.0	-
3585	-	-	456593.10	3246034.67	Картометрический метод	5.0	-
3586	-	-	456587.57	3246057.73	Картометрический метод	5.0	-
3587	-	-	456539.57	3246097.40	Картометрический метод	5.0	-
3588	-	-	456563.57	3246129.66	Картометрический метод	5.0	-
3589	-	-	456589.41	3246108.44	Картометрический метод	5.0	-
3590	-	-	456600.49	3246128.71	Картометрический метод	5.0	-
3591	-	-	456604.05	3246151.76	Картометрический метод	5.0	-
3573	-	-	456747.24	3246099.12	Картометрический метод	5.0	-
Часть 45							
3592	-	-	454066.67	3248377.80	Картометрический метод	5.0	-

3. Сведения о характерных точках части (частей) границы объекта							
Обозначение характерных точек части границы	Существующие координаты, м		Измененные (уточненные) координаты, м		Метод определения координат характерной точки	Средняя квадратическая погрешность положения характерной точки (M _t), м	Описание обозначения точки на местности (при наличии)
	X	Y	X	Y			
1	2	3	4	5	6	7	8
3593	-	-	454121.48	3248367.53	Картометрический метод	5.0	-
3594	-	-	454124.53	3248346.25	Картометрический метод	5.0	-
3595	-	-	454123.06	3248335.47	Картометрический метод	5.0	-
3596	-	-	454121.41	3248303.68	Картометрический метод	5.0	-
3597	-	-	454121.23	3248289.69	Картометрический метод	5.0	-
3598	-	-	454117.12	3248261.49	Картометрический метод	5.0	-
3599	-	-	454109.20	3248242.83	Картометрический метод	5.0	-
3600	-	-	454105.62	3248250.78	Картометрический метод	5.0	-
3601	-	-	454111.16	3248335.60	Картометрический метод	5.0	-
3602	-	-	454091.77	3248311.64	Картометрический метод	5.0	-
3603	-	-	454080.70	3248289.52	Картометрический метод	5.0	-
3604	-	-	454078.85	3248248.03	Картометрический метод	5.0	-
3605	-	-	454070.54	3248239.74	Картометрический метод	5.0	-
3606	-	-	454048.89	3248241.16	Картометрический метод	5.0	-
3607	-	-	454039.22	3248255.63	Картометрический метод	5.0	-
3608	-	-	454044.70	3248279.40	Картометрический метод	5.0	-
3609	-	-	454018.86	3248278.49	Картометрический метод	5.0	-
3610	-	-	454011.47	3248266.51	Картометрический метод	5.0	-
3611	-	-	454009.62	3248238.85	Картометрический метод	5.0	-
3612	-	-	453997.75	3248196.04	Картометрический метод	5.0	-
3613	-	-	453982.45	3248202.16	Картометрический метод	5.0	-
3614	-	-	453971.43	3248228.47	Картометрический метод	5.0	-
3615	-	-	453953.99	3248294.57	Картометрический метод	5.0	-
3616	-	-	453949.53	3248303.83	Картометрический метод	5.0	-
3617	-	-	453944.64	3248313.99	Картометрический метод	5.0	-
3618	-	-	453936.58	3248331.57	Картометрический метод	5.0	-

3. Сведения о характерных точках части (частей) границы объекта							
Обозначение характерных точек части границы	Существующие координаты, м		Измененные (уточненные) координаты, м		Метод определения координат характерной точки	Средняя квадратическая погрешность положения характерной точки (Mt), м	Описание обозначения точки на местности (при наличии)
	X	Y	X	Y			
1	2	3	4	5	6	7	8
3619	-	-	453927.90	3248366.80	Картометрический метод	5.0	-
3620	-	-	453949.24	3248375.10	Картометрический метод	5.0	-
3621	-	-	453974.45	3248376.88	Картометрический метод	5.0	-
3622	-	-	454011.23	3248374.66	Картометрический метод	5.0	-
3623	-	-	454024.00	3248375.06	Картометрический метод	5.0	-
3624	-	-	454050.69	3248378.34	Картометрический метод	5.0	-
3592	-	-	454066.67	3248377.80	Картометрический метод	5.0	-
Часть 46							
3625	-	-	426410.72	3245077.02	Картометрический метод	5.0	-
3626	-	-	426420.03	3245046.68	Картометрический метод	5.0	-
3627	-	-	426419.88	3245012.11	Картометрический метод	5.0	-
3628	-	-	426412.92	3244940.43	Картометрический метод	5.0	-
3629	-	-	426398.86	3244944.83	Картометрический метод	5.0	-
3630	-	-	426377.72	3244944.83	Картометрический метод	5.0	-
3631	-	-	426363.94	3244930.99	Картометрический метод	5.0	-
3632	-	-	426354.77	3244907.02	Картометрический метод	5.0	-
3633	-	-	426352.74	3244873.38	Картометрический метод	5.0	-
3634	-	-	426358.45	3244865.96	Картометрический метод	5.0	-
3635	-	-	426359.38	3244853.53	Картометрический метод	5.0	-
3636	-	-	426359.26	3244832.75	Картометрический метод	5.0	-
3637	-	-	426307.43	3244834.40	Картометрический метод	5.0	-
3638	-	-	426303.10	3244839.94	Картометрический метод	5.0	-
3639	-	-	426301.61	3244881.66	Картометрический метод	5.0	-
3640	-	-	426253.76	3244896.19	Картометрический метод	5.0	-
3641	-	-	426264.80	3244932.55	Картометрический метод	5.0	-
3642	-	-	426278.53	3244950.94	Картометрический метод	5.0	-

3. Сведения о характерных точках части (частей) границы объекта							
Обозначение характерных точек части границы	Существующие координаты, м		Измененные (уточненные) координаты, м		Метод определения координат характерной точки	Средняя квадратическая погрешность положения характерной точки (Mt), м	Описание обозначения точки на местности (при наличии)
	X	Y	X	Y			
1	2	3	4	5	6	7	8
3643	-	-	426304.44	3244974.53	Картометрический метод	5.0	-
3644	-	-	426342.14	3244989.48	Картометрический метод	5.0	-
3645	-	-	426361.01	3245029.98	Картометрический метод	5.0	-
3646	-	-	426372.09	3245071.14	Картометрический метод	5.0	-
3647	-	-	426410.94	3245080.89	Картометрический метод	5.0	-
3625	-	-	426410.72	3245077.02	Картометрический метод	5.0	-
Часть 47							
3648	-	-	434335.30	3243010.61	Картометрический метод	5.0	-
3649	-	-	434341.48	3242993.26	Картометрический метод	5.0	-
3650	-	-	434343.24	3242970.62	Картометрический метод	5.0	-
3651	-	-	434333.25	3242954.45	Картометрический метод	5.0	-
3652	-	-	434314.13	3242926.80	Картометрический метод	5.0	-
3653	-	-	434289.73	3242901.22	Картометрический метод	5.0	-
3654	-	-	434260.32	3242879.17	Картометрический метод	5.0	-
3655	-	-	434250.91	3242854.47	Картометрический метод	5.0	-
3656	-	-	434248.26	3242811.53	Картометрический метод	5.0	-
3657	-	-	434220.33	3242810.36	Картометрический метод	5.0	-
3658	-	-	434217.97	3242842.70	Картометрический метод	5.0	-
3659	-	-	434235.62	3242910.34	Картометрический метод	5.0	-
3660	-	-	434240.91	3242930.04	Картометрический метод	5.0	-
3661	-	-	434241.21	3242946.80	Картометрический метод	5.0	-
3662	-	-	434217.97	3242944.45	Картометрический метод	5.0	-
3663	-	-	434162.69	3242938.57	Картометрический метод	5.0	-
3664	-	-	434155.34	3242995.03	Картометрический метод	5.0	-
3665	-	-	434197.10	3242998.85	Картометрический метод	5.0	-
3666	-	-	434271.20	3243019.73	Картометрический метод	5.0	-

3. Сведения о характерных точках части (частей) границы объекта							
Обозначение характерных точек части границы	Существующие координаты, м		Измененные (уточненные) координаты, м		Метод определения координат характерной точки	Средняя квадратическая погрешность положения характерной точки (M _t), м	Описание обозначения точки на местности (при наличии)
	X	Y	X	Y			
1	2	3	4	5	6	7	8
3667	-	-	434291.20	3243026.49	Картометрический метод	5.0	-
3668	-	-	434321.19	3243041.19	Картометрический метод	5.0	-
3669	-	-	434324.13	3243041.78	Картометрический метод	5.0	-
3648	-	-	434335.30	3243010.61	Картометрический метод	5.0	-
Часть 48							
3670	-	-	430384.51	3241091.25	Картометрический метод	5.0	-
3671	-	-	430420.61	3241058.04	Картометрический метод	5.0	-
3672	-	-	430407.54	3241033.42	Картометрический метод	5.0	-
3673	-	-	430438.06	3241019.60	Картометрический метод	5.0	-
3674	-	-	430464.99	3241003.79	Картометрический метод	5.0	-
3675	-	-	430494.10	3240984.21	Картометрический метод	5.0	-
3676	-	-	430408.06	3240899.88	Картометрический метод	5.0	-
3677	-	-	430393.31	3240867.60	Картометрический метод	5.0	-
3678	-	-	430367.59	3240845.34	Картометрический метод	5.0	-
3679	-	-	430358.65	3240839.77	Картометрический метод	5.0	-
3680	-	-	430356.64	3240887.04	Картометрический метод	5.0	-
3681	-	-	430361.99	3240910.44	Картометрический метод	5.0	-
3682	-	-	430357.48	3241000.18	Картометрический метод	5.0	-
3683	-	-	430326.38	3241029.79	Картометрический метод	5.0	-
3670	-	-	430384.51	3241091.25	Картометрический метод	5.0	-
Часть 49							
3684	-	-	446177.23	3247966.71	Картометрический метод	5.0	-
3685	-	-	446178.57	3247964.86	Картометрический метод	5.0	-
3686	-	-	446202.10	3247952.26	Картометрический метод	5.0	-
3687	-	-	446213.13	3247940.35	Картометрический метод	5.0	-
3688	-	-	446294.95	3247971.67	Картометрический метод	5.0	-

3. Сведения о характерных точках части (частей) границы объекта							
Обозначение характерных точек части границы	Существующие координаты, м		Измененные (уточненные) координаты, м		Метод определения координат характерной точки	Средняя квадратическая погрешность положения характерной точки (Mt), м	Описание обозначения точки на местности (при наличии)
	X	Y	X	Y			
1	2	3	4	5	6	7	8
3689	-	-	446302.01	3247970.13	Картометрический метод	5.0	-
3690	-	-	446330.02	3247931.09	Картометрический метод	5.0	-
3691	-	-	446322.83	3247928.29	Картометрический метод	5.0	-
3692	-	-	446282.44	3247897.91	Картометрический метод	5.0	-
3693	-	-	446249.02	3247890.98	Картометрический метод	5.0	-
3694	-	-	446256.38	3247860.66	Картометрический метод	5.0	-
3695	-	-	446297.14	3247794.83	Картометрический метод	5.0	-
3696	-	-	446310.17	3247797.11	Картометрический метод	5.0	-
3697	-	-	446298.01	3247783.44	Картометрический метод	5.0	-
3698	-	-	446284.34	3247761.37	Картометрический метод	5.0	-
3699	-	-	446267.94	3247725.04	Картометрический метод	5.0	-
3700	-	-	446262.80	3247740.58	Картометрический метод	5.0	-
3701	-	-	446246.88	3247762.54	Картометрический метод	5.0	-
3702	-	-	446240.48	3247776.15	Картометрический метод	5.0	-
3703	-	-	446237.29	3247785.75	Картометрический метод	5.0	-
3704	-	-	446243.90	3247797.67	Картометрический метод	5.0	-
3705	-	-	446245.25	3247801.27	Картометрический метод	5.0	-
3706	-	-	446245.22	3247809.52	Картометрический метод	5.0	-
3707	-	-	446243.06	3247815.81	Картометрический метод	5.0	-
3708	-	-	446242.10	3247826.37	Картометрический метод	5.0	-
3709	-	-	446238.05	3247837.22	Картометрический метод	5.0	-
3710	-	-	446234.21	3247841.82	Картометрический метод	5.0	-
3711	-	-	446226.61	3247842.97	Картометрический метод	5.0	-
3712	-	-	446223.17	3247839.54	Картометрический метод	5.0	-
3713	-	-	446220.65	3247832.92	Картометрический метод	5.0	-
3714	-	-	446218.97	3247833.48	Картометрический метод	5.0	-

3. Сведения о характерных точках части (частей) границы объекта							
Обозначение характерных точек части границы	Существующие координаты, м		Измененные (уточненные) координаты, м		Метод определения координат характерной точки	Средняя квадратическая погрешность положения характерной точки (M _t), м	Описание обозначения точки на местности (при наличии)
	X	Y	X	Y			
1	2	3	4	5	6	7	8
3715	-	-	446215.69	3247851.62	Картометрический метод	5.0	-
3716	-	-	446212.00	3247857.17	Картометрический метод	5.0	-
3717	-	-	446200.77	3247863.34	Картометрический метод	5.0	-
3718	-	-	446190.72	3247865.98	Картометрический метод	5.0	-
3719	-	-	446183.22	3247872.83	Картометрический метод	5.0	-
3720	-	-	446182.63	3247885.11	Картометрический метод	5.0	-
3721	-	-	446178.01	3247902.66	Картометрический метод	5.0	-
3722	-	-	446172.63	3247914.35	Картометрический метод	5.0	-
3723	-	-	446167.94	3247916.61	Картометрический метод	5.0	-
3724	-	-	446160.16	3247920.59	Картометрический метод	5.0	-
3725	-	-	446154.52	3247936.90	Картометрический метод	5.0	-
3726	-	-	446152.62	3247954.35	Картометрический метод	5.0	-
3727	-	-	446153.35	3247965.97	Картометрический метод	5.0	-
3728	-	-	446164.63	3247968.13	Картометрический метод	5.0	-
3684	-	-	446177.23	3247966.71	Картометрический метод	5.0	-
Часть 50							
3729	-	-	430043.13	3240195.92	Картометрический метод	5.0	-
3730	-	-	430066.31	3240271.27	Картометрический метод	5.0	-
3731	-	-	430067.99	3240273.05	Картометрический метод	5.0	-
3732	-	-	430077.90	3240270.55	Картометрический метод	5.0	-
3733	-	-	430092.45	3240265.82	Картометрический метод	5.0	-
3734	-	-	430091.97	3240259.96	Картометрический метод	5.0	-
3735	-	-	430095.78	3240250.13	Картометрический метод	5.0	-
3736	-	-	430095.40	3240248.19	Картометрический метод	5.0	-
3737	-	-	430090.14	3240249.54	Картометрический метод	5.0	-
3738	-	-	430088.61	3240240.84	Картометрический метод	5.0	-

3. Сведения о характерных точках части (частей) границы объекта							
Обозначение характерных точек части границы	Существующие координаты, м		Измененные (уточненные) координаты, м		Метод определения координат характерной точки	Средняя квадратическая погрешность положения характерной точки (Mt), м	Описание обозначения точки на местности (при наличии)
	X	Y	X	Y			
1	2	3	4	5	6	7	8
3739	-	-	430094.40	3240231.25	Картометрический метод	5.0	-
3740	-	-	430097.12	3240225.56	Картометрический метод	5.0	-
3741	-	-	430101.18	3240197.27	Картометрический метод	5.0	-
3742	-	-	430101.18	3240174.21	Картометрический метод	5.0	-
3743	-	-	430074.88	3240065.26	Картометрический метод	5.0	-
3744	-	-	430070.88	3240043.54	Картометрический метод	5.0	-
3745	-	-	430064.31	3240029.27	Картометрический метод	5.0	-
3746	-	-	430059.59	3240022.06	Картометрический метод	5.0	-
3747	-	-	430058.26	3240017.81	Картометрический метод	5.0	-
3748	-	-	430056.69	3240017.56	Картометрический метод	5.0	-
3749	-	-	430051.55	3240017.56	Картометрический метод	5.0	-
3750	-	-	430044.35	3240015.89	Картометрический метод	5.0	-
3751	-	-	430016.94	3240025.33	Картометрический метод	5.0	-
3752	-	-	429985.83	3240038.97	Картометрический метод	5.0	-
3753	-	-	429989.84	3240054.13	Картометрический метод	5.0	-
3754	-	-	429998.23	3240075.24	Картометрический метод	5.0	-
3755	-	-	429999.11	3240078.27	Картометрический метод	5.0	-
3756	-	-	429999.65	3240105.07	Картометрический метод	5.0	-
3757	-	-	430021.57	3240141.00	Картометрический метод	5.0	-
3758	-	-	430026.14	3240153.66	Картометрический метод	5.0	-
3759	-	-	430028.30	3240159.96	Картометрический метод	5.0	-
3760	-	-	430043.57	3240195.40	Картометрический метод	5.0	-
3729	-	-	430043.13	3240195.92	Картометрический метод	5.0	-
Часть 51							
3761	-	-	447028.71	3247897.54	Картометрический метод	5.0	-
3762	-	-	447047.05	3247886.64	Картометрический метод	5.0	-

3. Сведения о характерных точках части (частей) границы объекта							
Обозначение характерных точек части границы	Существующие координаты, м		Измененные (уточненные) координаты, м		Метод определения координат характерной точки	Средняя квадратическая погрешность положения характерной точки (Mt), м	Описание обозначения точки на местности (при наличии)
	X	Y	X	Y			
1	2	3	4	5	6	7	8
3763	-	-	447068.75	3247876.73	Картометрический метод	5.0	-
3764	-	-	447061.49	3247865.94	Картометрический метод	5.0	-
3765	-	-	447044.22	3247851.02	Картометрический метод	5.0	-
3766	-	-	447048.81	3247843.56	Картометрический метод	5.0	-
3767	-	-	447109.56	3247811.43	Картометрический метод	5.0	-
3768	-	-	447108.90	3247804.31	Картометрический метод	5.0	-
3769	-	-	447078.65	3247812.02	Картометрический метод	5.0	-
3770	-	-	447051.79	3247826.91	Картометрический метод	5.0	-
3771	-	-	447045.31	3247828.21	Картометрический метод	5.0	-
3772	-	-	447043.59	3247827.24	Картометрический метод	5.0	-
3773	-	-	447033.35	3247833.79	Картометрический метод	5.0	-
3774	-	-	447019.91	3247827.95	Картометрический метод	5.0	-
3775	-	-	447029.93	3247811.96	Картометрический метод	5.0	-
3776	-	-	447027.07	3247805.06	Картометрический метод	5.0	-
3777	-	-	447026.51	3247792.42	Картометрический метод	5.0	-
3778	-	-	447035.11	3247783.81	Картометрический метод	5.0	-
3779	-	-	447034.42	3247779.62	Картометрический метод	5.0	-
3780	-	-	447026.86	3247780.95	Картометрический метод	5.0	-
3781	-	-	447018.45	3247788.39	Картометрический метод	5.0	-
3782	-	-	447005.50	3247800.04	Картометрический метод	5.0	-
3783	-	-	447000.38	3247800.47	Картометрический метод	5.0	-
3784	-	-	446996.87	3247799.11	Картометрический метод	5.0	-
3785	-	-	446996.86	3247798.31	Картометрический метод	5.0	-
3786	-	-	446995.92	3247799.25	Картометрический метод	5.0	-
3787	-	-	446990.42	3247793.55	Картометрический метод	5.0	-
3788	-	-	446993.87	3247778.62	Картометрический метод	5.0	-

3. Сведения о характерных точках части (частей) границы объекта							
Обозначение характерных точек части границы	Существующие координаты, м		Измененные (уточненные) координаты, м		Метод определения координат характерной точки	Средняя квадратическая погрешность положения характерной точки (M _t), м	Описание обозначения точки на местности (при наличии)
	X	Y	X	Y			
1	2	3	4	5	6	7	8
3789	-	-	446992.71	3247774.41	Картометрический метод	5.0	-
3790	-	-	446954.36	3247764.24	Картометрический метод	5.0	-
3791	-	-	446825.85	3247724.95	Картометрический метод	5.0	-
3792	-	-	446811.93	3247757.32	Картометрический метод	5.0	-
3793	-	-	446859.19	3247768.00	Картометрический метод	5.0	-
3794	-	-	446903.35	3247788.33	Картометрический метод	5.0	-
3795	-	-	446931.37	3247801.34	Картометрический метод	5.0	-
3796	-	-	446953.68	3247809.13	Картометрический метод	5.0	-
3797	-	-	446922.11	3247838.84	Картометрический метод	5.0	-
3798	-	-	446963.51	3247855.76	Картометрический метод	5.0	-
3799	-	-	446978.04	3247871.25	Картометрический метод	5.0	-
3800	-	-	447006.47	3247894.89	Картометрический метод	5.0	-
3801	-	-	447015.86	3247899.76	Картометрический метод	5.0	-
3761	-	-	447028.71	3247897.54	Картометрический метод	5.0	-
Часть 52							
3802	-	-	431504.50	3242234.26	Картометрический метод	5.0	-
3803	-	-	431506.59	3242240.86	Картометрический метод	5.0	-
3804	-	-	431558.52	3242382.95	Картометрический метод	5.0	-
3805	-	-	431635.25	3242356.43	Картометрический метод	5.0	-
3806	-	-	431603.52	3242286.85	Картометрический метод	5.0	-
3807	-	-	431593.97	3242256.76	Картометрический метод	5.0	-
3808	-	-	431592.86	3242252.93	Картометрический метод	5.0	-
3809	-	-	431587.57	3242251.87	Картометрический метод	5.0	-
3810	-	-	431575.51	3242245.45	Картометрический метод	5.0	-
3811	-	-	431560.20	3242230.25	Картометрический метод	5.0	-
3812	-	-	431543.54	3242232.47	Картометрический метод	5.0	-

3. Сведения о характерных точках части (частей) границы объекта							
Обозначение характерных точек части границы	Существующие координаты, м		Измененные (уточненные) координаты, м		Метод определения координат характерной точки	Средняя квадратическая погрешность положения характерной точки (Mt), м	Описание обозначения точки на местности (при наличии)
	X	Y	X	Y			
1	2	3	4	5	6	7	8
3813	-	-	431542.38	3242214.41	Картометрический метод	5.0	-
3814	-	-	431523.47	3242219.36	Картометрический метод	5.0	-
3815	-	-	431476.81	3242201.42	Картометрический метод	5.0	-
3816	-	-	431472.50	3242171.66	Картометрический метод	5.0	-
3817	-	-	431455.93	3242152.14	Картометрический метод	5.0	-
3818	-	-	431429.67	3242144.29	Картометрический метод	5.0	-
3819	-	-	431419.37	3242153.25	Картометрический метод	5.0	-
3820	-	-	431427.66	3242207.02	Картометрический метод	5.0	-
3802	-	-	431504.50	3242234.26	Картометрический метод	5.0	-
Часть 53							
3821	-	-	429890.48	3240554.34	Картометрический метод	5.0	-
3822	-	-	429887.12	3240539.88	Картометрический метод	5.0	-
3823	-	-	429882.08	3240517.02	Картометрический метод	5.0	-
3824	-	-	429879.19	3240499.84	Картометрический метод	5.0	-
3825	-	-	429868.92	3240478.00	Картометрический метод	5.0	-
3826	-	-	429842.07	3240467.08	Картометрический метод	5.0	-
3827	-	-	429814.55	3240462.72	Картометрический метод	5.0	-
3828	-	-	429807.34	3240461.41	Картометрический метод	5.0	-
3829	-	-	429763.02	3240468.61	Картометрический метод	5.0	-
3830	-	-	429742.93	3240480.19	Картометрический метод	5.0	-
3831	-	-	429734.19	3240492.41	Картометрический метод	5.0	-
3832	-	-	429737.69	3240528.66	Картометрический метод	5.0	-
3833	-	-	429744.78	3240543.43	Картометрический метод	5.0	-
3834	-	-	429797.10	3240584.72	Картометрический метод	5.0	-
3821	-	-	429890.48	3240554.34	Картометрический метод	5.0	-
Часть 54							

3. Сведения о характерных точках части (частей) границы объекта							
Обозначение характерных точек части границы	Существующие координаты, м		Измененные (уточненные) координаты, м		Метод определения координат характерной точки	Средняя квадратическая погрешность положения характерной точки (M _t), м	Описание обозначения точки на местности (при наличии)
	X	Y	X	Y			
1	2	3	4	5	6	7	8
3835	-	-	428420.24	3248838.63	Картометрический метод	5.0	-
3836	-	-	428430.60	3248839.96	Картометрический метод	5.0	-
3837	-	-	428443.62	3248828.27	Картометрический метод	5.0	-
3838	-	-	428449.35	3248818.56	Картометрический метод	5.0	-
3839	-	-	428451.42	3248800.67	Картометрический метод	5.0	-
3840	-	-	428451.42	3248788.69	Картометрический метод	5.0	-
3841	-	-	428444.04	3248773.02	Картометрический метод	5.0	-
3842	-	-	428443.11	3248766.56	Картометрический метод	5.0	-
3843	-	-	428441.19	3248766.67	Картометрический метод	5.0	-
3844	-	-	428441.19	3248765.46	Картометрический метод	5.0	-
3845	-	-	428474.56	3248753.44	Картометрический метод	5.0	-
3846	-	-	428495.00	3248743.07	Картометрический метод	5.0	-
3847	-	-	428503.56	3248736.46	Картометрический метод	5.0	-
3848	-	-	428509.57	3248730.60	Картометрический метод	5.0	-
3849	-	-	428512.58	3248723.08	Картометрический метод	5.0	-
3850	-	-	428514.53	3248715.12	Картометрический метод	5.0	-
3851	-	-	428515.38	3248707.84	Картометрический метод	5.0	-
3852	-	-	428508.51	3248691.86	Картометрический метод	5.0	-
3853	-	-	428507.01	3248691.01	Картометрический метод	5.0	-
3854	-	-	428497.52	3248717.65	Картометрический метод	5.0	-
3855	-	-	428487.17	3248736.73	Картометрический метод	5.0	-
3856	-	-	428476.50	3248748.34	Картометрический метод	5.0	-
3857	-	-	428463.35	3248756.30	Картометрический метод	5.0	-
3858	-	-	428450.51	3248759.51	Картометрический метод	5.0	-
3859	-	-	428417.65	3248761.26	Картометрический метод	5.0	-
3860	-	-	428390.71	3248760.39	Картометрический метод	5.0	-

3. Сведения о характерных точках части (частей) границы объекта							
Обозначение характерных точек части границы	Существующие координаты, м		Измененные (уточненные) координаты, м		Метод определения координат характерной точки	Средняя квадратическая погрешность положения характерной точки (Mt), м	Описание обозначения точки на местности (при наличии)
	X	Y	X	Y			
1	2	3	4	5	6	7	8
3861	-	-	428363.75	3248762.10	Картометрический метод	5.0	-
3862	-	-	428356.49	3248763.03	Картометрический метод	5.0	-
3863	-	-	428340.69	3248761.60	Картометрический метод	5.0	-
3864	-	-	428308.14	3248769.84	Картометрический метод	5.0	-
3865	-	-	428290.43	3248771.44	Картометрический метод	5.0	-
3866	-	-	428324.54	3248822.55	Картометрический метод	5.0	-
3867	-	-	428329.36	3248823.31	Картометрический метод	5.0	-
3868	-	-	428330.71	3248825.08	Картометрический метод	5.0	-
3869	-	-	428388.62	3248834.04	Картометрический метод	5.0	-
3835	-	-	428420.24	3248838.63	Картометрический метод	5.0	-
Часть 55							
3870	-	-	426179.51	3243781.41	Картометрический метод	5.0	-
3871	-	-	426209.98	3243765.25	Картометрический метод	5.0	-
3872	-	-	426194.38	3243725.91	Картометрический метод	5.0	-
3873	-	-	426162.51	3243662.83	Картометрический метод	5.0	-
3874	-	-	426146.07	3243623.13	Картометрический метод	5.0	-
3875	-	-	426108.69	3243653.13	Картометрический метод	5.0	-
3876	-	-	426094.78	3243659.33	Картометрический метод	5.0	-
3877	-	-	426080.99	3243663.05	Картометрический метод	5.0	-
3878	-	-	426092.57	3243679.35	Картометрический метод	5.0	-
3879	-	-	426120.14	3243722.60	Картометрический метод	5.0	-
3880	-	-	426141.52	3243755.24	Картометрический метод	5.0	-
3881	-	-	426161.94	3243792.15	Картометрический метод	5.0	-
3870	-	-	426179.51	3243781.41	Картометрический метод	5.0	-
Часть 56							
3882	-	-	429997.59	3240126.47	Картометрический метод	5.0	-

3. Сведения о характерных точках части (частей) границы объекта							
Обозначение характерных точек части границы	Существующие координаты, м		Измененные (уточненные) координаты, м		Метод определения координат характерной точки	Средняя квадратическая погрешность положения характерной точки (M _t), м	Описание обозначения точки на местности (при наличии)
	X	Y	X	Y			
1	2	3	4	5	6	7	8
3883	-	-	429997.15	3240159.69	Картометрический метод	5.0	-
3884	-	-	429989.12	3240190.90	Картометрический метод	5.0	-
3885	-	-	429987.11	3240202.72	Картометрический метод	5.0	-
3886	-	-	429977.08	3240226.57	Картометрический метод	5.0	-
3887	-	-	429977.97	3240237.05	Картометрический метод	5.0	-
3888	-	-	429989.57	3240241.73	Картометрический метод	5.0	-
3889	-	-	429998.26	3240248.64	Картометрический метод	5.0	-
3890	-	-	430000.71	3240272.72	Картометрический метод	5.0	-
3891	-	-	429996.03	3240289.66	Картометрический метод	5.0	-
3892	-	-	429983.85	3240297.93	Картометрический метод	5.0	-
3893	-	-	429998.26	3240300.59	Картометрический метод	5.0	-
3894	-	-	430009.18	3240303.93	Картометрический метод	5.0	-
3895	-	-	430018.55	3240309.73	Картометрический метод	5.0	-
3896	-	-	430025.01	3240322.44	Картометрический метод	5.0	-
3897	-	-	430061.58	3240329.12	Картометрический метод	5.0	-
3898	-	-	430073.09	3240324.00	Картометрический метод	5.0	-
3899	-	-	430063.14	3240291.67	Картометрический метод	5.0	-
3900	-	-	430044.19	3240229.02	Картометрический метод	5.0	-
3901	-	-	430023.01	3240172.40	Картометрический метод	5.0	-
3902	-	-	430008.74	3240142.52	Картометрический метод	5.0	-
3903	-	-	429997.37	3240125.13	Картометрический метод	5.0	-
3882	-	-	429997.59	3240126.47	Картометрический метод	5.0	-
Часть 57							
3904	-	-	430102.10	3240560.55	Картометрический метод	5.0	-
3905	-	-	430091.97	3240519.98	Картометрический метод	5.0	-
3906	-	-	430080.89	3240474.14	Картометрический метод	5.0	-

3. Сведения о характерных точках части (частей) границы объекта							
Обозначение характерных точек части границы	Существующие координаты, м		Измененные (уточненные) координаты, м		Метод определения координат характерной точки	Средняя квадратическая погрешность положения характерной точки (M _t), м	Описание обозначения точки на местности (при наличии)
	X	Y	X	Y			
1	2	3	4	5	6	7	8
3907	-	-	430001.95	3240504.20	Картометрический метод	5.0	-
3908	-	-	430036.45	3240599.75	Картометрический метод	5.0	-
3909	-	-	430026.48	3240605.28	Картометрический метод	5.0	-
3910	-	-	430032.20	3240618.24	Картометрический метод	5.0	-
3904	-	-	430102.10	3240560.55	Картометрический метод	5.0	-
Часть 58							
3911	-	-	446068.90	3248126.49	Картометрический метод	5.0	-
3912	-	-	446096.02	3248129.14	Картометрический метод	5.0	-
3913	-	-	446102.64	3248120.32	Картометрический метод	5.0	-
3914	-	-	446107.27	3248111.72	Картометрический метод	5.0	-
3915	-	-	446118.96	3248097.82	Картометрический метод	5.0	-
3916	-	-	446116.75	3248079.52	Картометрический метод	5.0	-
3917	-	-	446110.14	3248079.96	Картометрический метод	5.0	-
3918	-	-	446090.51	3248081.28	Картометрический метод	5.0	-
3919	-	-	446084.17	3248081.17	Картометрический метод	5.0	-
3920	-	-	446079.98	3248081.11	Картометрический метод	5.0	-
3921	-	-	446075.91	3248080.08	Картометрический метод	5.0	-
3922	-	-	446069.13	3248074.86	Картометрический метод	5.0	-
3923	-	-	446073.97	3248065.84	Картометрический метод	5.0	-
3924	-	-	446095.14	3248052.39	Картометрический метод	5.0	-
3925	-	-	446099.55	3248048.64	Картометрический метод	5.0	-
3926	-	-	446120.94	3248036.73	Картометрический метод	5.0	-
3927	-	-	446131.09	3248011.37	Картометрический метод	5.0	-
3928	-	-	446126.58	3248010.25	Картометрический метод	5.0	-
3929	-	-	446101.71	3248009.48	Картометрический метод	5.0	-
3930	-	-	446086.73	3248003.04	Картометрический метод	5.0	-

3. Сведения о характерных точках части (частей) границы объекта							
Обозначение характерных точек части границы	Существующие координаты, м		Измененные (уточненные) координаты, м		Метод определения координат характерной точки	Средняя квадратическая погрешность положения характерной точки (Mt), м	Описание обозначения точки на местности (при наличии)
	X	Y	X	Y			
1	2	3	4	5	6	7	8
3931	-	-	446064.42	3248047.83	Картометрический метод	5.0	-
3932	-	-	446045.84	3248076.45	Картометрический метод	5.0	-
3933	-	-	446031.58	3248077.80	Картометрический метод	5.0	-
3934	-	-	446013.49	3248056.77	Картометрический метод	5.0	-
3935	-	-	446006.70	3248054.52	Картометрический метод	5.0	-
3936	-	-	445998.56	3248062.89	Картометрический метод	5.0	-
3937	-	-	445996.30	3248082.33	Картометрический метод	5.0	-
3938	-	-	445997.88	3248092.95	Картометрический метод	5.0	-
3939	-	-	446012.81	3248107.89	Картометрический метод	5.0	-
3940	-	-	446045.35	3248116.34	Картометрический метод	5.0	-
3911	-	-	446068.90	3248126.49	Картометрический метод	5.0	-
Часть 59							
3941	-	-	444216.44	3246355.75	Картометрический метод	5.0	-
3942	-	-	444275.10	3246376.26	Картометрический метод	5.0	-
3943	-	-	444284.37	3246374.27	Картометрический метод	5.0	-
3944	-	-	444288.34	3246368.76	Картометрический метод	5.0	-
3945	-	-	444290.10	3246357.29	Картометрический метод	5.0	-
3946	-	-	444287.23	3246350.89	Картометрический метод	5.0	-
3947	-	-	444259.00	3246349.35	Картометрический метод	5.0	-
3948	-	-	444258.56	3246335.01	Картометрический метод	5.0	-
3949	-	-	444259.44	3246323.33	Картометрический метод	5.0	-
3950	-	-	444264.52	3246319.14	Картометрический метод	5.0	-
3951	-	-	444278.85	3246319.58	Картометрический метод	5.0	-
3952	-	-	444295.83	3246320.46	Картометрический метод	5.0	-
3953	-	-	444319.87	3246319.14	Картометрический метод	5.0	-
3954	-	-	444322.30	3246317.15	Картометрический метод	5.0	-

3. Сведения о характерных точках части (частей) границы объекта							
Обозначение характерных точек части границы	Существующие координаты, м		Измененные (уточненные) координаты, м		Метод определения координат характерной точки	Средняя квадратическая погрешность положения характерной точки (M _t), м	Описание обозначения точки на местности (при наличии)
	X	Y	X	Y			
1	2	3	4	5	6	7	8
3955	-	-	444322.74	3246287.38	Картометрический метод	5.0	-
3956	-	-	444318.99	3246283.63	Картометрический метод	5.0	-
3957	-	-	444313.92	3246287.16	Картометрический метод	5.0	-
3958	-	-	444308.41	3246291.35	Картометрический метод	5.0	-
3959	-	-	444296.50	3246288.92	Картометрический метод	5.0	-
3960	-	-	444285.03	3246273.92	Картометрический метод	5.0	-
3961	-	-	444237.39	3246248.12	Картометрический метод	5.0	-
3962	-	-	444230.99	3246249.22	Картометрический метод	5.0	-
3963	-	-	444220.19	3246276.35	Картометрический метод	5.0	-
3964	-	-	444254.81	3246296.64	Картометрический метод	5.0	-
3965	-	-	444245.11	3246307.01	Картометрический метод	5.0	-
3966	-	-	444229.89	3246313.84	Картометрический метод	5.0	-
3967	-	-	444225.48	3246316.93	Картометрический метод	5.0	-
3968	-	-	444225.48	3246317.15	Картометрический метод	5.0	-
3969	-	-	444206.51	3246353.10	Картометрический метод	5.0	-
3941	-	-	444216.44	3246355.75	Картометрический метод	5.0	-
Часть 60							
3970	-	-	447511.25	3248345.38	Картометрический метод	5.0	-
3971	-	-	447514.56	3248355.75	Картометрический метод	5.0	-
3972	-	-	447518.31	3248364.79	Картометрический метод	5.0	-
3973	-	-	447538.60	3248374.71	Картометрический метод	5.0	-
3974	-	-	447565.29	3248392.80	Картометрический метод	5.0	-
3975	-	-	447568.82	3248391.70	Картометрический метод	5.0	-
3976	-	-	447578.30	3248387.28	Картометрический метод	5.0	-
3977	-	-	447583.59	3248373.17	Картометрический метод	5.0	-
3978	-	-	447580.94	3248365.23	Картометрический метод	5.0	-

3. Сведения о характерных точках части (частей) границы объекта							
Обозначение характерных точек части границы	Существующие координаты, м		Измененные (уточненные) координаты, м		Метод определения координат характерной точки	Средняя квадратическая погрешность положения характерной точки (M _t), м	Описание обозначения точки на местности (при наличии)
	X	Y	X	Y			
1	2	3	4	5	6	7	8
3979	-	-	447571.68	3248349.35	Картометрический метод	5.0	-
3980	-	-	447571.47	3248349.31	Картометрический метод	5.0	-
3981	-	-	447569.86	3248344.56	Картометрический метод	5.0	-
3982	-	-	447564.35	3248336.26	Картометрический метод	5.0	-
3983	-	-	447556.91	3248296.42	Картометрический метод	5.0	-
3984	-	-	447555.14	3248256.28	Картометрический метод	5.0	-
3985	-	-	447555.04	3248256.73	Картометрический метод	5.0	-
3986	-	-	447555.25	3248252.35	Картометрический метод	5.0	-
3987	-	-	447583.83	3248229.32	Картометрический метод	5.0	-
3988	-	-	447583.84	3248221.02	Картометрический метод	5.0	-
3989	-	-	447582.15	3248215.50	Картометрический метод	5.0	-
3990	-	-	447580.55	3248215.49	Картометрический метод	5.0	-
3991	-	-	447576.31	3248202.25	Картометрический метод	5.0	-
3992	-	-	447565.95	3248206.44	Картометрический метод	5.0	-
3993	-	-	447551.17	3248221.44	Картометрический метод	5.0	-
3994	-	-	447540.14	3248243.27	Картометрический метод	5.0	-
3995	-	-	447535.37	3248285.84	Картометрический метод	5.0	-
3996	-	-	447529.99	3248297.11	Картометрический метод	5.0	-
3997	-	-	447512.33	3248340.16	Картометрический метод	5.0	-
3970	-	-	447511.25	3248345.38	Картометрический метод	5.0	-
Часть 61							
3998	-	-	446765.30	3247738.05	Картометрический метод	5.0	-
3999	-	-	446772.62	3247733.82	Картометрический метод	5.0	-
4000	-	-	446779.42	3247725.21	Картометрический метод	5.0	-
4001	-	-	446784.19	3247702.59	Картометрический метод	5.0	-
4002	-	-	446784.19	3247688.58	Картометрический метод	5.0	-

3. Сведения о характерных точках части (частей) границы объекта							
Обозначение характерных точек части границы	Существующие координаты, м		Измененные (уточненные) координаты, м		Метод определения координат характерной точки	Средняя квадратическая погрешность положения характерной точки (M _t), м	Описание обозначения точки на местности (при наличии)
	X	Y	X	Y			
1	2	3	4	5	6	7	8
4003	-	-	446782.00	3247675.34	Картометрический метод	5.0	-
4004	-	-	446774.29	3247660.30	Картометрический метод	5.0	-
4005	-	-	446768.38	3247655.68	Картометрический метод	5.0	-
4006	-	-	446762.85	3247655.29	Картометрический метод	5.0	-
4007	-	-	446755.14	3247668.03	Картометрический метод	5.0	-
4008	-	-	446749.62	3247670.20	Картометрический метод	5.0	-
4009	-	-	446741.39	3247669.81	Картометрический метод	5.0	-
4010	-	-	446728.66	3247664.67	Картометрический метод	5.0	-
4011	-	-	446720.05	3247664.16	Картометрический метод	5.0	-
4012	-	-	446711.56	3247666.35	Картометрический метод	5.0	-
4013	-	-	446703.09	3247678.30	Картометрический метод	5.0	-
4014	-	-	446688.95	3247709.01	Картометрический метод	5.0	-
4015	-	-	446688.05	3247718.40	Картометрический метод	5.0	-
4016	-	-	446693.71	3247728.68	Картометрический метод	5.0	-
4017	-	-	446724.81	3247735.11	Картометрический метод	5.0	-
4018	-	-	446757.70	3247738.44	Картометрический метод	5.0	-
3998	-	-	446765.30	3247738.05	Картометрический метод	5.0	-
Часть 62							
4019	-	-	436761.77	3244269.20	Картометрический метод	5.0	-
4020	-	-	436772.43	3244264.11	Картометрический метод	5.0	-
4021	-	-	436749.83	3244236.79	Картометрический метод	5.0	-
4022	-	-	436744.74	3244230.15	Картометрический метод	5.0	-
4023	-	-	436741.28	3244233.15	Картометрический метод	5.0	-
4024	-	-	436737.87	3244229.22	Картометрический метод	5.0	-
4025	-	-	436741.29	3244226.25	Картометрический метод	5.0	-
4026	-	-	436737.75	3244219.54	Картометрический метод	5.0	-

3. Сведения о характерных точках части (частей) границы объекта							
Обозначение характерных точек части границы	Существующие координаты, м		Измененные (уточненные) координаты, м		Метод определения координат характерной точки	Средняя квадратическая погрешность положения характерной точки (M _t), м	Описание обозначения точки на местности (при наличии)
	X	Y	X	Y			
1	2	3	4	5	6	7	8
4027	-	-	436710.04	3244184.04	Картометрический метод	5.0	-
4028	-	-	436680.00	3244151.57	Картометрический метод	5.0	-
4029	-	-	436672.75	3244143.54	Картометрический метод	5.0	-
4030	-	-	436643.12	3244113.55	Картометрический метод	5.0	-
4031	-	-	436644.58	3244121.49	Картометрический метод	5.0	-
4032	-	-	436645.66	3244124.15	Картометрический метод	5.0	-
4033	-	-	436647.30	3244126.67	Картометрический метод	5.0	-
4034	-	-	436649.71	3244129.42	Картометрический метод	5.0	-
4035	-	-	436656.38	3244135.19	Картометрический метод	5.0	-
4036	-	-	436660.91	3244141.29	Картометрический метод	5.0	-
4037	-	-	436662.97	3244147.81	Картометрический метод	5.0	-
4038	-	-	436663.47	3244156.07	Картометрический метод	5.0	-
4039	-	-	436663.43	3244163.09	Картометрический метод	5.0	-
4040	-	-	436662.04	3244168.56	Картометрический метод	5.0	-
4041	-	-	436660.46	3244171.06	Картометрический метод	5.0	-
4042	-	-	436658.91	3244172.77	Картометрический метод	5.0	-
4043	-	-	436656.84	3244176.33	Картометрический метод	5.0	-
4044	-	-	436672.02	3244202.85	Картометрический метод	5.0	-
4045	-	-	436696.35	3244237.04	Картометрический метод	5.0	-
4046	-	-	436706.21	3244247.52	Картометрический метод	5.0	-
4047	-	-	436716.70	3244270.38	Картометрический метод	5.0	-
4048	-	-	436751.52	3244269.75	Картометрический метод	5.0	-
4049	-	-	436753.46	3244275.21	Картометрический метод	5.0	-
4019	-	-	436761.77	3244269.20	Картометрический метод	5.0	-
Часть 63							
4050	-	-	444151.38	3246403.38	Картометрический метод	5.0	-

3. Сведения о характерных точках части (частей) границы объекта							
Обозначение характерных точек части границы	Существующие координаты, м		Измененные (уточненные) координаты, м		Метод определения координат характерной точки	Средняя квадратическая погрешность положения характерной точки (M _t), м	Описание обозначения точки на местности (при наличии)
	X	Y	X	Y			
1	2	3	4	5	6	7	8
4051	-	-	444132.19	3246403.82	Картометрический метод	5.0	-
4052	-	-	444118.52	3246406.25	Картометрический метод	5.0	-
4053	-	-	444103.74	3246411.54	Картометрический метод	5.0	-
4054	-	-	444101.54	3246433.60	Картометрический метод	5.0	-
4055	-	-	444091.83	3246452.34	Картометрический метод	5.0	-
4056	-	-	444144.32	3246492.04	Картометрический метод	5.0	-
4057	-	-	444171.23	3246464.69	Картометрический метод	5.0	-
4058	-	-	444169.68	3246440.65	Картометрический метод	5.0	-
4059	-	-	444183.80	3246417.72	Картометрический метод	5.0	-
4050	-	-	444151.38	3246403.38	Картометрический метод	5.0	-
Часть 64							
4060	-	-	435308.34	3243244.17	Картометрический метод	5.0	-
4061	-	-	435295.99	3243234.17	Картометрический метод	5.0	-
4062	-	-	435250.71	3243204.47	Картометрический метод	5.0	-
4063	-	-	435190.43	3243184.47	Картометрический метод	5.0	-
4064	-	-	435180.13	3243224.17	Картометрический метод	5.0	-
4065	-	-	435208.07	3243233.58	Картометрический метод	5.0	-
4066	-	-	435285.11	3243258.87	Картометрический метод	5.0	-
4067	-	-	435308.34	3243258.28	Картометрический метод	5.0	-
4060	-	-	435308.34	3243244.17	Картометрический метод	5.0	-
Часть 65							
4068	-	-	428609.18	3237307.70	Картометрический метод	5.0	-
4069	-	-	428609.61	3237281.51	Картометрический метод	5.0	-
4070	-	-	428636.03	3237263.45	Картометрический метод	5.0	-
4071	-	-	428636.37	3237253.42	Картометрический метод	5.0	-
4072	-	-	428628.34	3237241.94	Картометрический метод	5.0	-

3. Сведения о характерных точках части (частей) границы объекта							
Обозначение характерных точек части границы	Существующие координаты, м		Измененные (уточненные) координаты, м		Метод определения координат характерной точки	Средняя квадратическая погрешность положения характерной точки (M _t), м	Описание обозначения точки на местности (при наличии)
	X	Y	X	Y			
1	2	3	4	5	6	7	8
4073	-	-	428605.49	3237241.38	Картометрический метод	5.0	-
4074	-	-	428584.98	3237251.53	Картометрический метод	5.0	-
4075	-	-	428540.17	3237261.56	Картометрический метод	5.0	-
4076	-	-	428545.18	3237294.11	Картометрический метод	5.0	-
4077	-	-	428556.33	3237309.27	Картометрический метод	5.0	-
4078	-	-	428582.41	3237312.95	Картометрический метод	5.0	-
4079	-	-	428605.49	3237312.39	Картометрический метод	5.0	-
4068	-	-	428609.18	3237307.70	Картометрический метод	5.0	-
Часть 66							
4080	-	-	426244.44	3243846.02	Картометрический метод	5.0	-
4081	-	-	426236.83	3243831.47	Картометрический метод	5.0	-
4082	-	-	426218.26	3243794.33	Картометрический метод	5.0	-
4083	-	-	426209.42	3243766.69	Картометрический метод	5.0	-
4084	-	-	426162.33	3243792.89	Картометрический метод	5.0	-
4085	-	-	426176.49	3243820.13	Картометрический метод	5.0	-
4086	-	-	426181.37	3243831.12	Картометрический метод	5.0	-
4087	-	-	426187.35	3243842.62	Картометрический метод	5.0	-
4088	-	-	426193.15	3243852.77	Картометрический метод	5.0	-
4089	-	-	426203.51	3243869.39	Картометрический метод	5.0	-
4080	-	-	426244.44	3243846.02	Картометрический метод	5.0	-
Часть 67							
4090	-	-	432082.00	3251364.04	Картометрический метод	5.0	-
4091	-	-	432055.99	3251352.75	Картометрический метод	5.0	-
4092	-	-	432039.57	3251345.62	Картометрический метод	5.0	-
4093	-	-	431995.85	3251323.22	Картометрический метод	5.0	-
4094	-	-	431985.51	3251322.39	Картометрический метод	5.0	-

3. Сведения о характерных точках части (частей) границы объекта							
Обозначение характерных точек части границы	Существующие координаты, м		Измененные (уточненные) координаты, м		Метод определения координат характерной точки	Средняя квадратическая погрешность положения характерной точки (Mt), м	Описание обозначения точки на местности (при наличии)
	X	Y	X	Y			
1	2	3	4	5	6	7	8
4095	-	-	431962.04	3251327.97	Картометрический метод	5.0	-
4096	-	-	431965.67	3251359.77	Картометрический метод	5.0	-
4097	-	-	431979.28	3251358.65	Картометрический метод	5.0	-
4098	-	-	432005.50	3251365.13	Картометрический метод	5.0	-
4099	-	-	432012.41	3251366.84	Картометрический метод	5.0	-
4100	-	-	432036.32	3251375.21	Картометрический метод	5.0	-
4101	-	-	432044.86	3251378.20	Картометрический метод	5.0	-
4102	-	-	432042.37	3251384.26	Картометрический метод	5.0	-
4103	-	-	432060.05	3251392.19	Картометрический метод	5.0	-
4104	-	-	432072.68	3251392.19	Картометрический метод	5.0	-
4090	-	-	432082.00	3251364.04	Картометрический метод	5.0	-
Часть 68							
4105	-	-	436962.91	3244297.13	Картометрический метод	5.0	-
4106	-	-	436972.58	3244275.88	Картометрический метод	5.0	-
4107	-	-	436971.34	3244264.24	Картометрический метод	5.0	-
4108	-	-	436974.84	3244256.03	Картометрический метод	5.0	-
4109	-	-	436974.07	3244239.16	Картометрический метод	5.0	-
4110	-	-	436970.75	3244229.71	Картометрический метод	5.0	-
4111	-	-	436953.63	3244216.17	Картометрический метод	5.0	-
4112	-	-	436948.72	3244213.32	Картометрический метод	5.0	-
4113	-	-	436939.86	3244232.31	Картометрический метод	5.0	-
4114	-	-	436916.64	3244278.28	Картометрический метод	5.0	-
4115	-	-	436953.87	3244317.78	Картометрический метод	5.0	-
4105	-	-	436962.91	3244297.13	Картометрический метод	5.0	-
Часть 69							
4116	-	-	429853.20	3237874.93	Картометрический метод	5.0	-

3. Сведения о характерных точках части (частей) границы объекта							
Обозначение характерных точек части границы	Существующие координаты, м		Измененные (уточненные) координаты, м		Метод определения координат характерной точки	Средняя квадратическая погрешность положения характерной точки (M _t), м	Описание обозначения точки на местности (при наличии)
	X	Y	X	Y			
1	2	3	4	5	6	7	8
4117	-	-	429852.76	3237862.52	Картометрический метод	5.0	-
4118	-	-	429852.40	3237853.04	Картометрический метод	5.0	-
4119	-	-	429850.06	3237815.46	Картометрический метод	5.0	-
4120	-	-	429846.98	3237755.04	Картометрический метод	5.0	-
4121	-	-	429843.50	3237727.54	Картометрический метод	5.0	-
4122	-	-	429827.36	3237679.10	Картометрический метод	5.0	-
4123	-	-	429815.37	3237653.02	Картометрический метод	5.0	-
4124	-	-	429805.04	3237663.69	Картометрический метод	5.0	-
4125	-	-	429807.68	3237687.38	Картометрический метод	5.0	-
4126	-	-	429825.32	3237715.29	Картометрический метод	5.0	-
4127	-	-	429832.16	3237727.65	Картометрический метод	5.0	-
4128	-	-	429832.16	3237738.18	Картометрический метод	5.0	-
4129	-	-	429830.57	3237751.09	Картометрический метод	5.0	-
4130	-	-	429839.26	3237770.31	Картометрический метод	5.0	-
4131	-	-	429842.68	3237809.79	Картометрический метод	5.0	-
4132	-	-	429843.78	3237816.29	Картометрический метод	5.0	-
4133	-	-	429840.95	3237816.67	Картометрический метод	5.0	-
4134	-	-	429842.92	3237824.26	Картометрический метод	5.0	-
4135	-	-	429842.95	3237853.67	Картометрический метод	5.0	-
4136	-	-	429845.08	3237854.05	Картометрический метод	5.0	-
4137	-	-	429820.76	3237857.41	Картометрический метод	5.0	-
4138	-	-	429821.86	3237875.65	Картометрический метод	5.0	-
4116	-	-	429853.20	3237874.93	Картометрический метод	5.0	-
Часть 70							
4139	-	-	430943.87	3241397.07	Картометрический метод	5.0	-
4140	-	-	430948.33	3241392.11	Картометрический метод	5.0	-

3. Сведения о характерных точках части (частей) границы объекта							
Обозначение характерных точек части границы	Существующие координаты, м		Измененные (уточненные) координаты, м		Метод определения координат характерной точки	Средняя квадратическая погрешность положения характерной точки (M _t), м	Описание обозначения точки на местности (при наличии)
	X	Y	X	Y			
1	2	3	4	5	6	7	8
4141	-	-	430974.58	3241365.91	Картометрический метод	5.0	-
4142	-	-	430930.88	3241319.49	Картометрический метод	5.0	-
4143	-	-	430900.67	3241343.51	Картометрический метод	5.0	-
4144	-	-	430894.76	3241349.25	Картометрический метод	5.0	-
4139	-	-	430943.87	3241397.07	Картометрический метод	5.0	-
Часть 71							
4145	-	-	436616.37	3244019.13	Картометрический метод	5.0	-
4146	-	-	436618.96	3244001.61	Картометрический метод	5.0	-
4147	-	-	436617.67	3243971.61	Картометрический метод	5.0	-
4148	-	-	436616.68	3243966.79	Картометрический метод	5.0	-
4149	-	-	436612.32	3243961.98	Картометрический метод	5.0	-
4150	-	-	436609.02	3243958.14	Картометрический метод	5.0	-
4151	-	-	436602.14	3243957.69	Картометрический метод	5.0	-
4152	-	-	436595.56	3243961.44	Картометрический метод	5.0	-
4153	-	-	436586.69	3243977.19	Картометрический метод	5.0	-
4154	-	-	436569.38	3244015.94	Картометрический метод	5.0	-
4155	-	-	436595.97	3244041.51	Картометрический метод	5.0	-
4156	-	-	436598.15	3244043.30	Картометрический метод	5.0	-
4157	-	-	436602.91	3244045.93	Картометрический метод	5.0	-
4145	-	-	436616.37	3244019.13	Картометрический метод	5.0	-
Часть 72							
4158	-	-	431908.39	3251385.10	Картометрический метод	5.0	-
4159	-	-	431917.40	3251379.62	Картометрический метод	5.0	-
4160	-	-	431929.40	3251374.99	Картометрический метод	5.0	-
4161	-	-	431942.97	3251366.41	Картометрический метод	5.0	-
4162	-	-	431959.20	3251361.00	Картометрический метод	5.0	-

3. Сведения о характерных точках части (частей) границы объекта							
Обозначение характерных точек части границы	Существующие координаты, м		Измененные (уточненные) координаты, м		Метод определения координат характерной точки	Средняя квадратическая погрешность положения характерной точки (Mt), м	Описание обозначения точки на местности (при наличии)
	X	Y	X	Y			
1	2	3	4	5	6	7	8
4163	-	-	431965.49	3251359.88	Картометрический метод	5.0	-
4164	-	-	431961.93	3251328.40	Картометрический метод	5.0	-
4165	-	-	431928.55	3251335.93	Картометрический метод	5.0	-
4166	-	-	431886.00	3251358.78	Картометрический метод	5.0	-
4167	-	-	431903.59	3251391.38	Картометрический метод	5.0	-
4158	-	-	431908.39	3251385.10	Картометрический метод	5.0	-
Часть 73							
4168	-	-	447480.60	3248608.27	Картометрический метод	5.0	-
4169	-	-	447493.06	3248618.53	Картометрический метод	5.0	-
4170	-	-	447521.07	3248635.18	Картометрический метод	5.0	-
4171	-	-	447526.47	3248634.51	Картометрический метод	5.0	-
4172	-	-	447531.21	3248630.43	Картометрический метод	5.0	-
4173	-	-	447538.49	3248621.28	Картометрический метод	5.0	-
4174	-	-	447540.14	3248612.57	Картометрический метод	5.0	-
4175	-	-	447515.77	3248592.06	Картометрический метод	5.0	-
4176	-	-	447492.07	3248585.11	Картометрический метод	5.0	-
4177	-	-	447474.20	3248582.47	Картометрический метод	5.0	-
4178	-	-	447471.22	3248587.32	Картометрический метод	5.0	-
4179	-	-	447468.91	3248597.02	Картометрический метод	5.0	-
4168	-	-	447480.60	3248608.27	Картометрический метод	5.0	-
Часть 74							
4180	-	-	454129.78	3248609.20	Картометрический метод	5.0	-
4181	-	-	454135.61	3248592.63	Картометрический метод	5.0	-
4182	-	-	454138.01	3248569.33	Картометрический метод	5.0	-
4183	-	-	454135.79	3248559.84	Картометрический метод	5.0	-
4184	-	-	454124.02	3248553.72	Картометрический метод	5.0	-

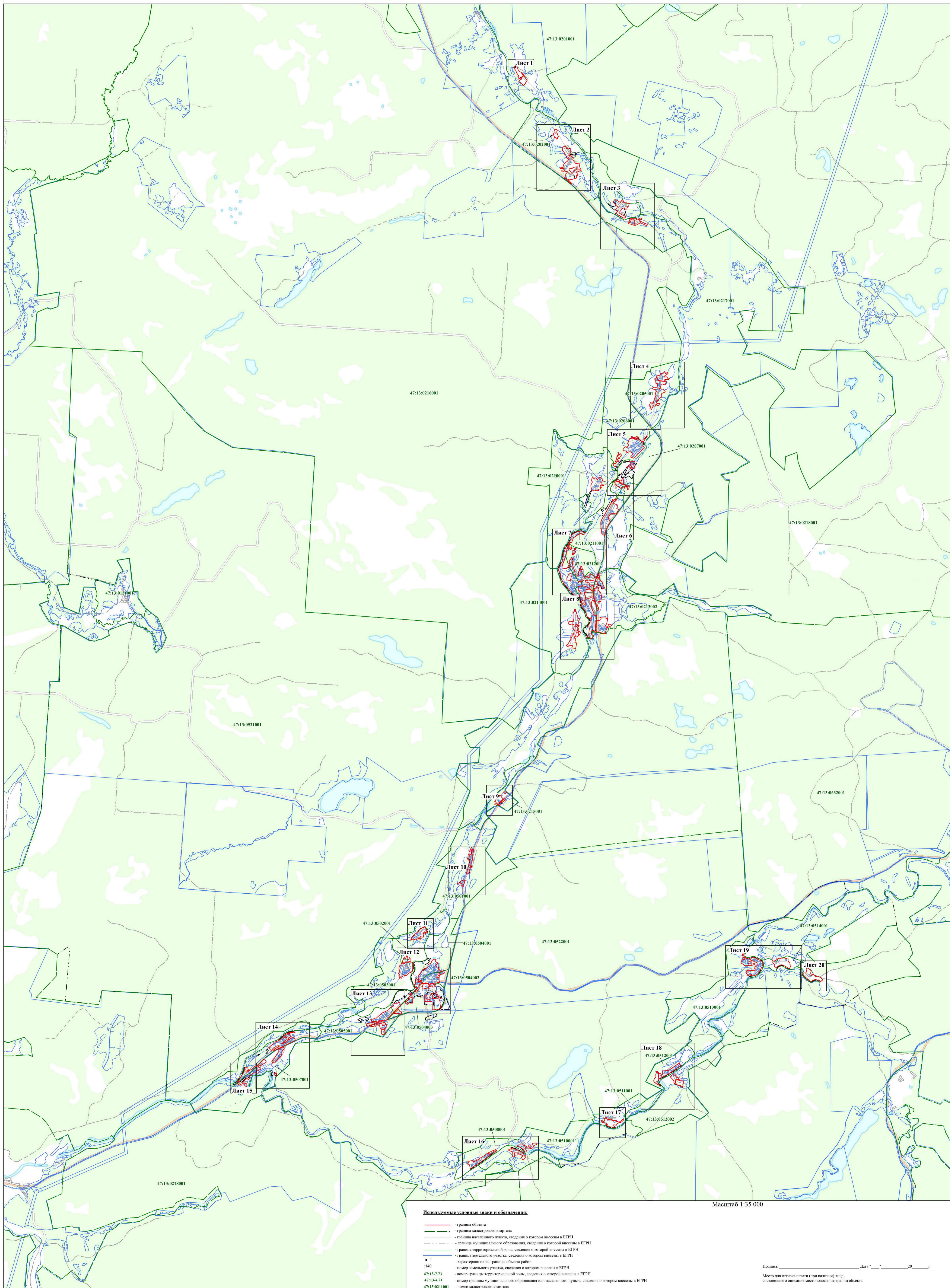
3. Сведения о характерных точках части (частей) границы объекта							
Обозначение характерных точек части границы	Существующие координаты, м		Измененные (уточненные) координаты, м		Метод определения координат характерной точки	Средняя квадратическая погрешность положения характерной точки (Mt), м	Описание обозначения точки на местности (при наличии)
	X	Y	X	Y			
1	2	3	4	5	6	7	8
4185	-	-	454118.52	3248549.04	Картометрический метод	5.0	-
4186	-	-	454110.94	3248548.16	Картометрический метод	5.0	-
4187	-	-	454101.46	3248552.90	Картометрический метод	5.0	-
4188	-	-	454100.82	3248557.35	Картометрический метод	5.0	-
4189	-	-	454102.76	3248560.14	Картометрический метод	5.0	-
4190	-	-	454101.54	3248583.01	Картометрический метод	5.0	-
4191	-	-	454101.54	3248604.27	Картометрический метод	5.0	-
4192	-	-	454103.79	3248607.73	Картометрический метод	5.0	-
4193	-	-	454105.78	3248609.22	Картометрический метод	5.0	-
4194	-	-	454118.88	3248611.72	Картометрический метод	5.0	-
4180	-	-	454129.78	3248609.20	Картометрический метод	5.0	-
Часть 75							
4195	-	-	436587.26	3244122.39	Картометрический метод	5.0	-
4196	-	-	436591.70	3244118.88	Картометрический метод	5.0	-
4197	-	-	436603.61	3244100.48	Картометрический метод	5.0	-
4198	-	-	436609.78	3244090.61	Картометрический метод	5.0	-
4199	-	-	436614.01	3244086.84	Картометрический метод	5.0	-
4200	-	-	436609.93	3244082.83	Картометрический метод	5.0	-
4201	-	-	436587.08	3244060.17	Картометрический метод	5.0	-
4202	-	-	436581.09	3244068.09	Картометрический метод	5.0	-
4203	-	-	436565.36	3244100.18	Картометрический метод	5.0	-
4204	-	-	436565.06	3244111.38	Картометрический метод	5.0	-
4205	-	-	436570.82	3244120.32	Картометрический метод	5.0	-
4206	-	-	436575.95	3244123.01	Картометрический метод	5.0	-
4207	-	-	436580.07	3244123.73	Картометрический метод	5.0	-
4195	-	-	436587.26	3244122.39	Картометрический метод	5.0	-

3. Сведения о характерных точках части (частей) границы объекта							
Обозначение характерных точек части границы	Существующие координаты, м		Измененные (уточненные) координаты, м		Метод определения координат характерной точки	Средняя квадратическая погрешность положения характерной точки (Mt), м	Описание обозначения точки на местности (при наличии)
	X	Y	X	Y			
1	2	3	4	5	6	7	8
Часть 76							
4208	-	-	426301.53	3244881.58	Картометрический метод	5.0	-
4209	-	-	426302.97	3244839.90	Картометрический метод	5.0	-
4210	-	-	426307.23	3244834.41	Картометрический метод	5.0	-
4211	-	-	426300.69	3244834.96	Картометрический метод	5.0	-
4212	-	-	426277.61	3244855.36	Картометрический метод	5.0	-
4213	-	-	426253.69	3244876.55	Картометрический метод	5.0	-
4214	-	-	426253.74	3244896.08	Картометрический метод	5.0	-
4208	-	-	426301.53	3244881.58	Картометрический метод	5.0	-
Часть 77							
4215	-	-	444215.56	3246449.04	Картометрический метод	5.0	-
4216	-	-	444201.88	3246459.62	Картометрический метод	5.0	-
4217	-	-	444201.22	3246475.94	Картометрический метод	5.0	-
4218	-	-	444232.54	3246501.52	Картометрический метод	5.0	-
4219	-	-	444234.74	3246502.41	Картометрический метод	5.0	-
4220	-	-	444252.17	3246481.23	Картометрический метод	5.0	-
4221	-	-	444253.49	3246475.94	Картометрический метод	5.0	-
4222	-	-	444248.42	3246470.65	Картометрический метод	5.0	-
4223	-	-	444219.53	3246449.48	Картометрический метод	5.0	-
4215	-	-	444215.56	3246449.04	Картометрический метод	5.0	-
Часть 78							
4224	-	-	444076.83	3246424.33	Картометрический метод	5.0	-
4225	-	-	444084.33	3246425.66	Картометрический метод	5.0	-
4226	-	-	444102.86	3246407.79	Картометрический метод	5.0	-
4227	-	-	444103.96	3246402.94	Картометрический метод	5.0	-
4228	-	-	444093.82	3246388.83	Картометрический метод	5.0	-

3. Сведения о характерных точках части (частей) границы объекта							
Обозначение характерных точек части границы	Существующие координаты, м		Измененные (уточненные) координаты, м		Метод определения координат характерной точки	Средняя квадратическая погрешность положения характерной точки (M _t), м	Описание обозначения точки на местности (при наличии)
	X	Y	X	Y			
1	2	3	4	5	6	7	8
4229	-	-	444079.04	3246382.65	Картометрический метод	5.0	-
4230	-	-	444067.57	3246381.99	Картометрический метод	5.0	-
4231	-	-	444059.19	3246389.49	Картометрический метод	5.0	-
4232	-	-	444058.75	3246398.31	Картометрический метод	5.0	-
4233	-	-	444053.24	3246406.91	Картометрический метод	5.0	-
4234	-	-	444058.97	3246422.13	Картометрический метод	5.0	-
4224	-	-	444076.83	3246424.33	Картометрический метод	5.0	-
Часть 79							
4235	-	-	446863.72	3247824.96	Картометрический метод	5.0	-
4236	-	-	446868.90	3247824.96	Картометрический метод	5.0	-
4237	-	-	446874.40	3247823.67	Картометрический метод	5.0	-
4238	-	-	446878.61	3247815.26	Картометрический метод	5.0	-
4239	-	-	446878.66	3247809.56	Картометрический метод	5.0	-
4240	-	-	446875.36	3247804.59	Картометрический метод	5.0	-
4241	-	-	446851.74	3247786.14	Картометрический метод	5.0	-
4242	-	-	446844.00	3247785.09	Картометрический метод	5.0	-
4243	-	-	446834.84	3247786.20	Картометрический метод	5.0	-
4244	-	-	446826.94	3247793.31	Картометрический метод	5.0	-
4245	-	-	446825.19	3247801.38	Картометрический метод	5.0	-
4246	-	-	446833.46	3247813.07	Картометрический метод	5.0	-
4247	-	-	446847.96	3247818.93	Картометрический метод	5.0	-
4248	-	-	446855.26	3247825.41	Картометрический метод	5.0	-
4235	-	-	446863.72	3247824.96	Картометрический метод	5.0	-
Часть 80							
4249	-	-	447567.27	3248673.88	Картометрический метод	5.0	-
4250	-	-	447583.04	3248683.81	Картометрический метод	5.0	-

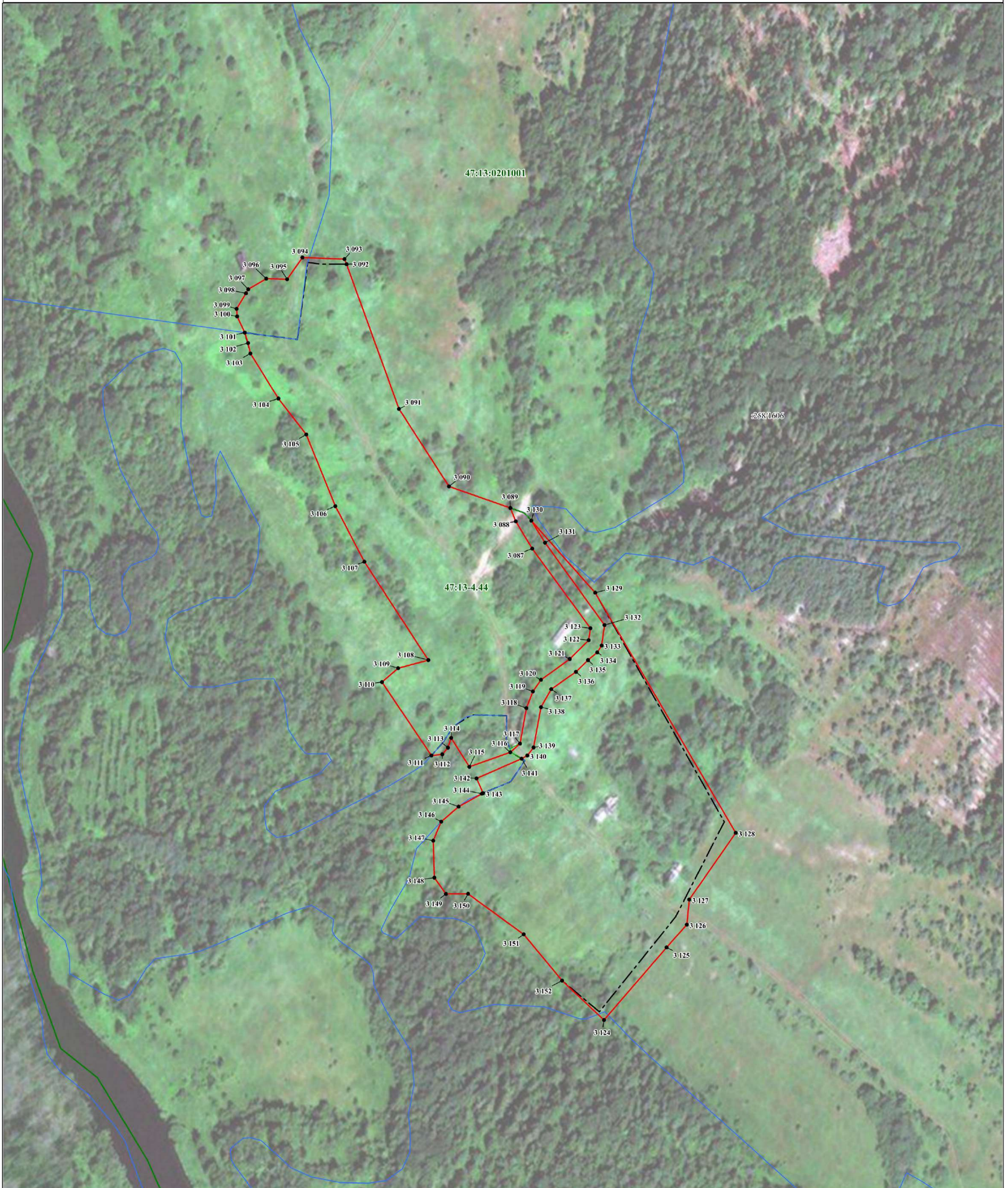
3. Сведения о характерных точках части (частей) границы объекта							
Обозначение характерных точек части границы	Существующие координаты, м		Измененные (уточненные) координаты, м		Метод определения координат характерной точки	Средняя квадратическая погрешность положения характерной точки (Mt), м	Описание обозначения точки на местности (при наличии)
	X	Y	X	Y			
1	2	3	4	5	6	7	8
4251	-	-	447589.77	3248688.77	Картометрический метод	5.0	-
4252	-	-	447592.74	3248686.67	Картометрический метод	5.0	-
4253	-	-	447599.25	3248682.15	Картометрический метод	5.0	-
4254	-	-	447599.14	3248669.47	Картометрический метод	5.0	-
4255	-	-	447584.47	3248654.03	Картометрический метод	5.0	-
4256	-	-	447565.18	3248643.23	Картометрический метод	5.0	-
4257	-	-	447559.88	3248641.02	Картометрический метод	5.0	-
4258	-	-	447549.85	3248645.98	Картометрический метод	5.0	-
4259	-	-	447547.64	3248648.52	Картометрический метод	5.0	-
4260	-	-	447546.21	3248657.56	Картометрический метод	5.0	-
4261	-	-	447547.53	3248661.09	Картометрический метод	5.0	-
4249	-	-	447567.27	3248673.88	Картометрический метод	5.0	-
Часть 81							
4262	-	-	430091.55	3240339.97	Картометрический метод	5.0	-
4263	-	-	430093.46	3240338.43	Картометрический метод	5.0	-
4264	-	-	430098.10	3240336.58	Картометрический метод	5.0	-
4265	-	-	430107.63	3240331.42	Картометрический метод	5.0	-
4266	-	-	430107.89	3240328.52	Картометрический метод	5.0	-
4267	-	-	430092.20	3240322.51	Картометрический метод	5.0	-
4268	-	-	430086.29	3240326.59	Картометрический метод	5.0	-
4269	-	-	430089.62	3240338.46	Картометрический метод	5.0	-
4270	-	-	430090.67	3240341.90	Картометрический метод	5.0	-
4262	-	-	430091.55	3240339.97	Картометрический метод	5.0	-

Обзорная схема границ объекта с указанием расположения листов



- Используемые условные знаки и обозначения:**
- граница объекта
 - граница кадастрового квартала
 - граница населенного пункта, сведения о котором внесены в ЕГРН
 - граница муниципального образования, сведения о которой внесены в ЕГРН
 - граница территориальной зоны, сведения о которой внесены в ЕГРН
 - граница земельного участка, сведения о котором внесены в ЕГРН
 - 1 — характеристика точки границы объекта работ
 - 140 — номер земельного участка, сведения о котором внесены в ЕГРН
 - 47:13-7.73 — номер границы территориальной зоны, сведения о которой внесены в ЕГРН
 - 47:13-4.21 — номер границы муниципального образования или населенного пункта, сведения о котором внесены в ЕГРН
 - 47:13-021001 — номер кадастрового квартала

Масштаб 1:35 000



Масштаб 1:2 000

Используемые условные знаки и обозначения:

- - граница объекта
- - граница кадастрового квартала
- - - - - граница населенного пункта, сведения о котором внесены в ЕГРН
- - граница территориальной зоны, сведения о которой внесены в ЕГРН
- - граница земельного участка, сведения о котором внесены в ЕГРН
- 1 - характеристическая точка границы объекта работ
- :140 - номер земельного участка, сведения о котором внесены в ЕГРН
- 47:13-7.73 - номер границы территориальной зоны, сведения о которой внесены в ЕГРН
- 47:13-4.21 - номер границы муниципального образования или населенного пункта, сведения о котором внесены в ЕГРН
- 47:13:0211001 - номер кадастрового квартала

Подпись _____ Дата " _ " 20 _ г.

Место для оттиска печати (при наличии) лица, составившего описание местоположения границ объекта



Масштаб 1:2 000

Используемые условные знаки и обозначения:

- - граница объекта
- - граница кадастрового квартала
- - граница населенного пункта, сведения о котором внесены в ЕГРН
- - граница территориальной зоны, сведения о которой внесены в ЕГРН
- - граница земельного участка, сведения о котором внесены в ЕГРН
- 1 - характеристическая точка границы объекта работ
- :140 - номер земельного участка, сведения о котором внесены в ЕГРН
- 47:13-7:73 - номер границы территориальной зоны, сведения о которой внесены в ЕГРН
- 47:13-4:21 - номер границы муниципального образования или населенного пункта, сведения о котором внесены в ЕГРН
- 47:13:0211001 - номер кадастрового квартала



Масштаб 1:2 000

Используемые условные знаки и обозначения:

- - граница объекта
- - граница кадастрового квартала
- - - - граница населенного пункта, сведения о котором внесены в ЕГРН
- - граница территориальной зоны, сведения о которой внесены в ЕГРН
- - граница земельного участка, сведения о котором внесены в ЕГРН
- 1 - характеристика точки границы объекта работ
- :140 - номер земельного участка, сведения о котором внесены в ЕГРН
- 47:13-7.73 - номер границы территориальной зоны, сведения о которой внесены в ЕГРН
- 47:13-4.21 - номер границы муниципального образования или населенного пункта, сведения о котором внесены в ЕГРН
- 47:13:0211001 - номер кадастрового квартала



Масштаб 1:2 000

Используемые условные знаки и обозначения:

- граница объекта
- граница кадастрового квартала
- граница населенного пункта, сведения о котором внесены в ЕГРН
- граница территориальной зоны, сведения о которой внесены в ЕГРН
- граница земельного участка, сведения о котором внесены в ЕГРН
- 1 - характеристика точки границы объекта работ
- :140 - номер земельного участка, сведения о котором внесены в ЕГРН
- 47:13-7.73 - номер границы территориальной зоны, сведения о которой внесены в ЕГРН
- 47:13-4.21 - номер границы муниципального образования или населенного пункта, сведения о котором внесены в ЕГРН
- 47:13:0211001 - номер кадастрового квартала





Масштаб 1:2 000

Используемые условные знаки и обозначения:

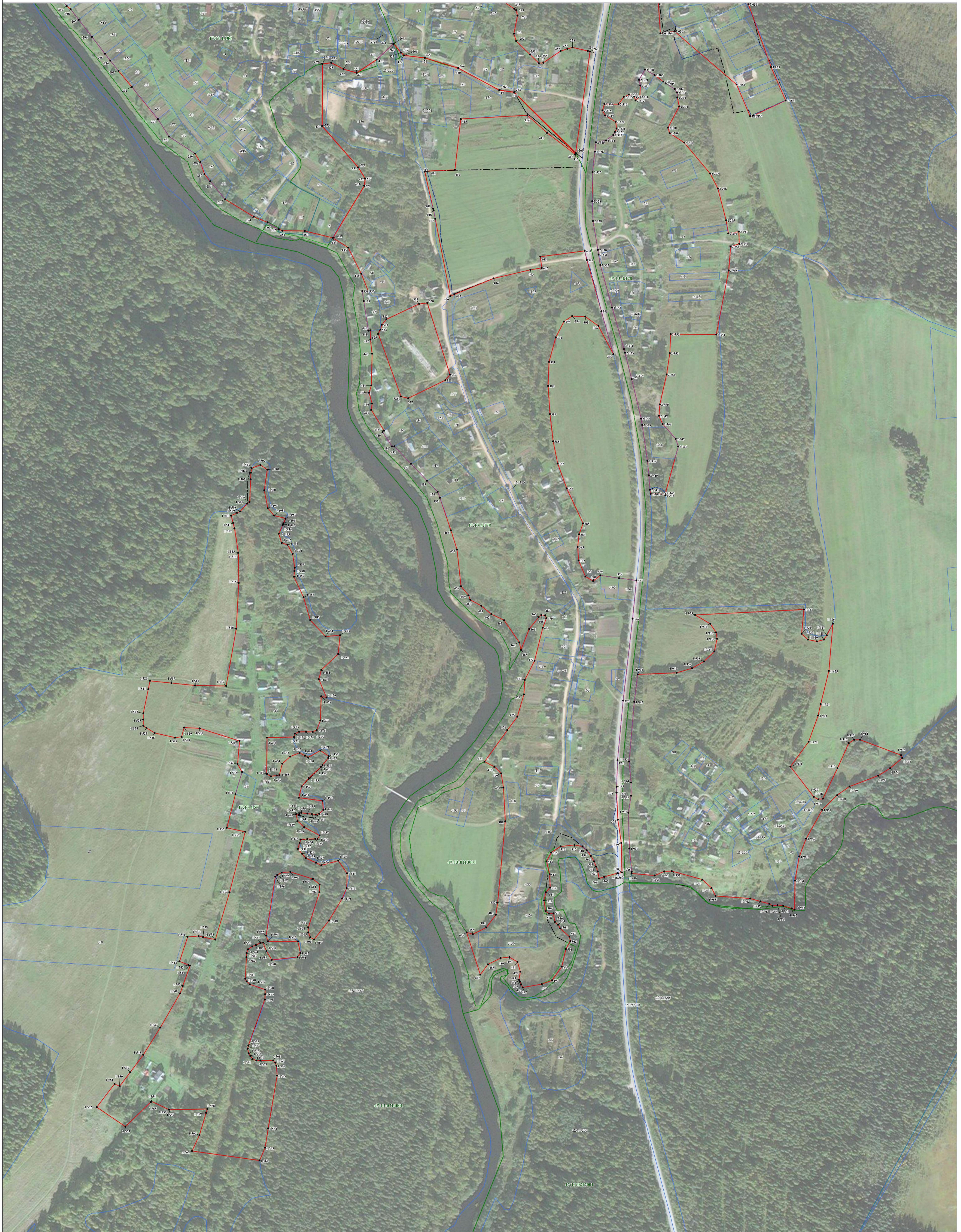
- - граница объекта
- - граница кадастрового квартала
- - граница населенного пункта, сведения о котором внесены в ЕГРН
- - - - граница территориальной зоны, сведения о которой внесены в ЕГРН
- - граница земельного участка, сведения о котором внесены в ЕГРН
- 1 - характеристика точки границы объекта работ
- :140 - номер земельного участка, сведения о котором внесены в ЕГРН
- 47:13-7.73 - номер границы территориальной зоны, сведения о которой внесены в ЕГРН
- 47:13-4.21 - номер границы муниципального образования или населенного пункта, сведения о котором внесены в ЕГРН
- 47:13-0211001 - номер кадастрового квартала



Масштаб 1:2 000

Используемые условные знаки и обозначения:

- граница объекта
- граница кадастрового квартала
- граница населенного пункта, сведения о котором внесены в ЕГРН
- граница территориальной зоны, сведения о которой внесены в ЕГРН
- граница земельного участка, сведения о котором внесены в ЕГРН
- 1 - характеристика точки границы объекта работ
- 1:40 - номер земельного участка, сведения о котором внесены в ЕГРН
- 47:13-7.73 - номер границы территориальной зоны, сведения о которой внесены в ЕГРН
- 47:13-4.21 - номер границы муниципального образования или населенного пункта, сведения о котором внесены в ЕГРН
- 47:13-0211001 - номер кадастрового квартала



Масштаб 1:2 000

Используемые условные знаки и обозначения:

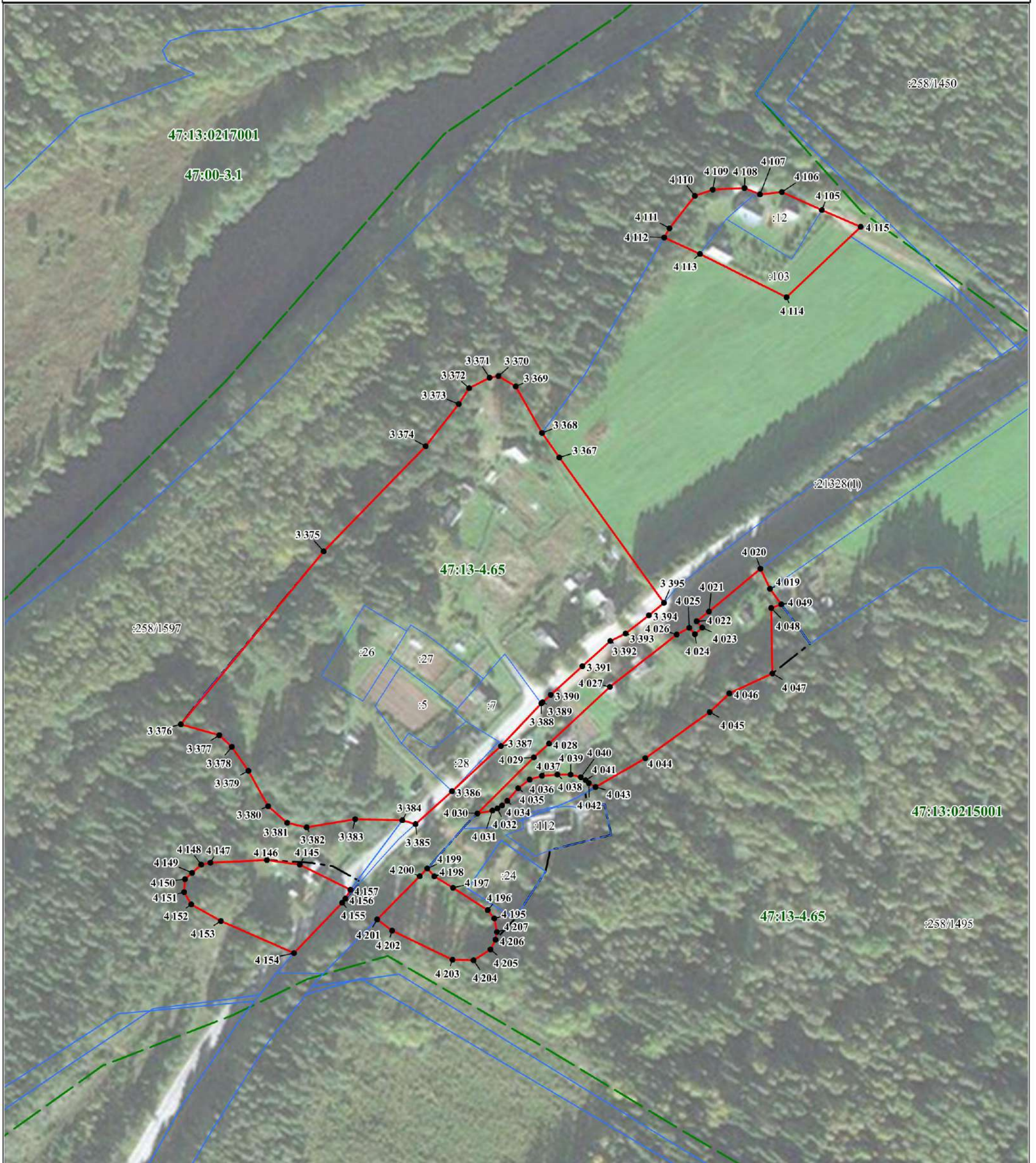
- граница объекта
- граница кадастрового квартала
- граница населенного пункта, сведения о котором внесены в ЕГРН
- граница территориальной зоны, сведения о которой внесены в ЕГРН
- граница земельного участка, сведения о котором внесены в ЕГРН
- — характерная точка границы объекта работ
- — номер земельного участка, сведения о котором внесены в ЕГРН
- — номер границы территориальной зоны, сведения о которой внесены в ЕГРН
- — номер границы муниципального образования или населенного пункта, сведения о котором внесены в ЕГРН
- — номер кадастрового квартала

Подпись: _____ Дата: "___" ____ 20__ г.
Место для отписки печати (при наличии) лица, составившего описание местоположения границ объекта

Раздел 4

План границ объекта

Выносной лист 9



Используемые условные знаки и обозначения:

Масштаб 1:2 000

- - граница объекта
- - - - граница кадастрового квартала
- - - - - - граница населенного пункта, сведения о котором внесены в ЕГРН
- - - - - - граница территориальной зоны, сведения о которой внесены в ЕГРН
- - - - - - граница земельного участка, сведения о котором внесены в ЕГРН
- 1 - характеристическая точка границы объекта работ
- :140 - номер земельного участка, сведения о котором внесены в ЕГРН
- 47:13-7.73 - номер границы территориальной зоны, сведения о которой внесены в ЕГРН
- 47:13-4.21 - номер границы муниципального образования или населенного пункта, сведения о котором внесены в ЕГРН
- 47:13:0211001 - номер кадастрового квартала

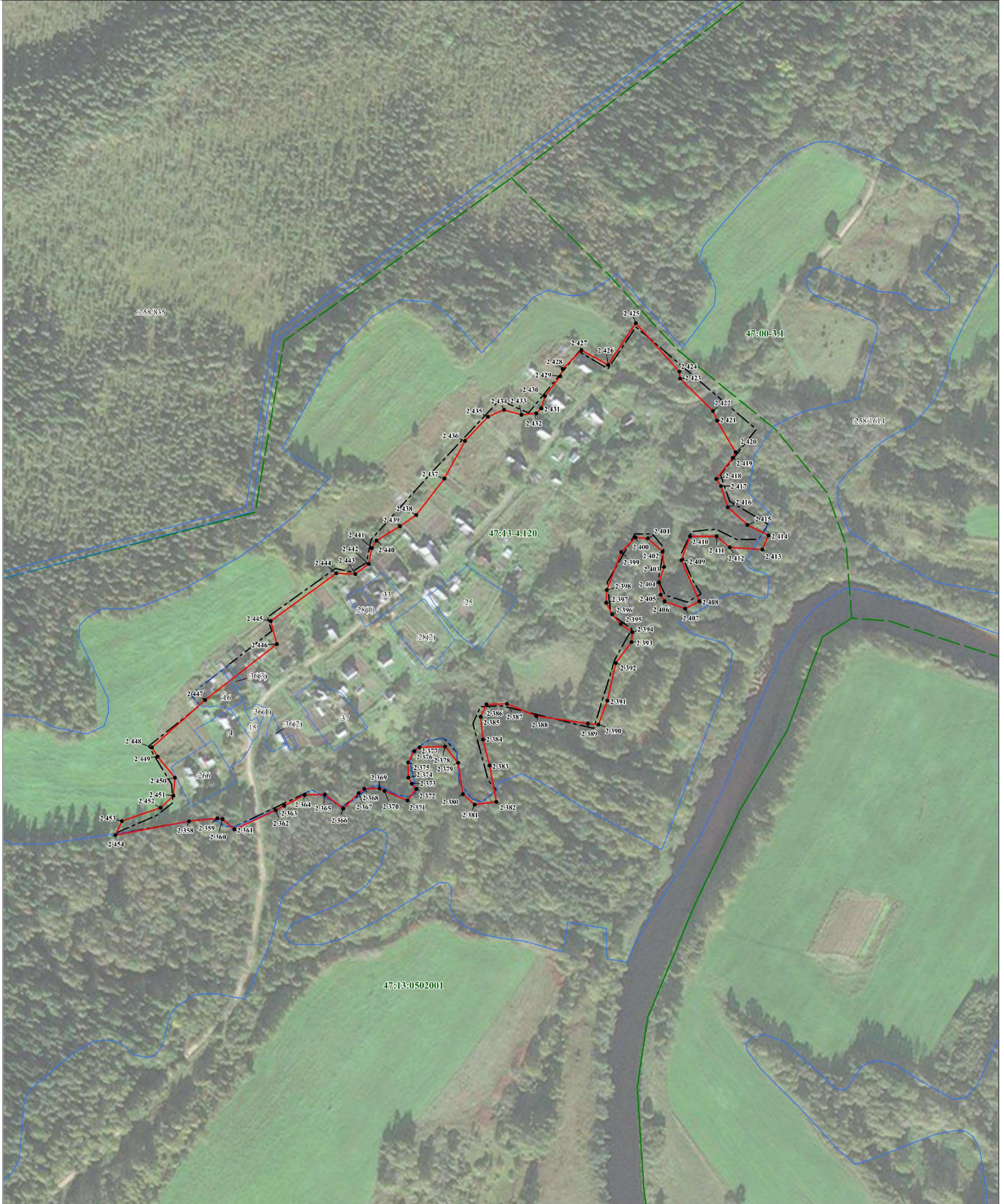
Подпись _____ Дата " ____ " ____ 20 ____ г.

Место для оттиска печати (при наличии) лица, составившего описание местоположения границ объекта



- Используемые условные знаки и обозначения:**
- граница объекта
 - граница кадастрового квартала
 - - - граница населенного пункта, сведения о котором внесены в ЕГРН
 - граница территориальной зоны, сведения о которой внесены в ЕГРН
 - граница земельного участка, сведения о котором внесены в ЕГРН
 - 1 - характеристическая точка границы объекта работ
 - :140 - номер земельного участка, сведения о котором внесены в ЕГРН
 - 47:13-7.73 - номер границ территориальной зоны, сведения о которой внесены в ЕГРН
 - 47:13-4.21 - номер границ муниципального образования или населенного пункта, сведения о котором внесены в ЕГРН
 - 47:13:0211001 - номер кадастрового квартала

Масштаб 1:2 000



Масштаб 1:2 000

Используемые условные знаки и обозначения:

- граница объекта
- граница кадастрового квартала
- - - граница населенного пункта, сведения о котором внесены в ЕГРН
- граница территориальной зоны, сведения о которой внесены в ЕГРН
- граница земельного участка, сведения о котором внесены в ЕГРН
- 1 — характеристическая точка границы объекта работ
- :140 — номер земельного участка, сведения о котором внесены в ЕГРН
- 47:13-7.73 — номер границы территориальной зоны, сведения о которой внесены в ЕГРН
- 47:13-4.21 — номер границы муниципального образования или населенного пункта, сведения о котором внесены в ЕГРН
- 47:13:0211001 — номер кадастрового квартала

Подпись _____ Дата " " 20__ г.

Место для оттиска печати (при наличии) лица, составившего описание местоположения границ объекта



Используемые условные знаки и обозначения:

- - граница объекта
- - граница кадастрового квартала
- - граница населенного пункта, сведения о котором внесены в ЕГРН
- - граница территориальной зоны, сведения о которой внесены в ЕГРН
- - граница земельного участка, сведения о котором внесены в ЕГРН
- 1 - характеристическая точка границы объекта работ
- :140 - номер земельного участка, сведения о котором внесены в ЕГРН
- 47:13-7/3 - номер границы территориальной зоны, сведения о которой внесены в ЕГРН
- 47:13-4/21 - номер границы муниципального образования или населенного пункта, сведения о котором внесены в ЕГРН
- 47:13-0211001 - номер кадастрового квартала

Масштаб 1:2 000



Используемые условные знаки и обозначения:

- - граница объекта
- - граница кадастрового квартала
- - граница наследного пункта, сведения о котором внесены в ЕГРН
- - граница территориальной зоны, сведения о которой внесены в ЕГРН
- - граница земельного участка, сведения о котором внесены в ЕГРН
- - характеристическая точка границы объекта работ
- 140 - номер земельного участка, сведения о котором внесены в ЕГРН
- 47:13-7.73 - номер границы территориальной зоны, сведения о которой внесены в ЕГРН
- 47:13-4.21 - номер границы муниципального образования или наследного пункта, сведения о котором внесены в ЕГРН
- 47:13:0211001 - номер кадастрового квартала

Масштаб 1:2 000



Используемые условные знаки и обозначения:

- - граница объекта
- - граница кадастрового квартала
- - граница населенного пункта, сведения о котором внесены в ЕГРН
- - граница территориальной зоны, сведения о которой внесены в ЕГРН
- - граница земельного участка, сведения о котором внесены в ЕГРН
- 1 - характеристика точки границы объекта работ
- :140 - номер земельного участка, сведения о котором внесены в ЕГРН
- 47:13-7.73 - номер границы территориальной зоны, сведения о которой внесены в ЕГРН
- 47:13-4.21 - номер границы муниципальной образования или населенного пункта, сведения о котором внесены в ЕГРН
- 47:13-0211001 - номер кадастрового квартала

Масштаб 1:2 000



Масштаб 1:2 000

Используемые условные знаки и обозначения:

- - граница объекта
- - граница кадастрового квартала
- - граница населенного пункта, сведения о котором внесены в ЕГРН
- - граница территориальной зоны, сведения о которой внесены в ЕГРН
- - граница земельного участка, сведения о котором внесены в ЕГРН
- 1 - характеристика точки границы объекта работ
- :140 - номер земельного участка, сведения о котором внесены в ЕГРН
- 47:13-7.73 - номер границы территориальной зоны, сведения о которой внесены в ЕГРН
- 47:13-4.21 - номер границы муниципального образования или населенного пункта, сведения о котором внесены в ЕГРН
- 47:13:0211001 - номер кадастрового квартала

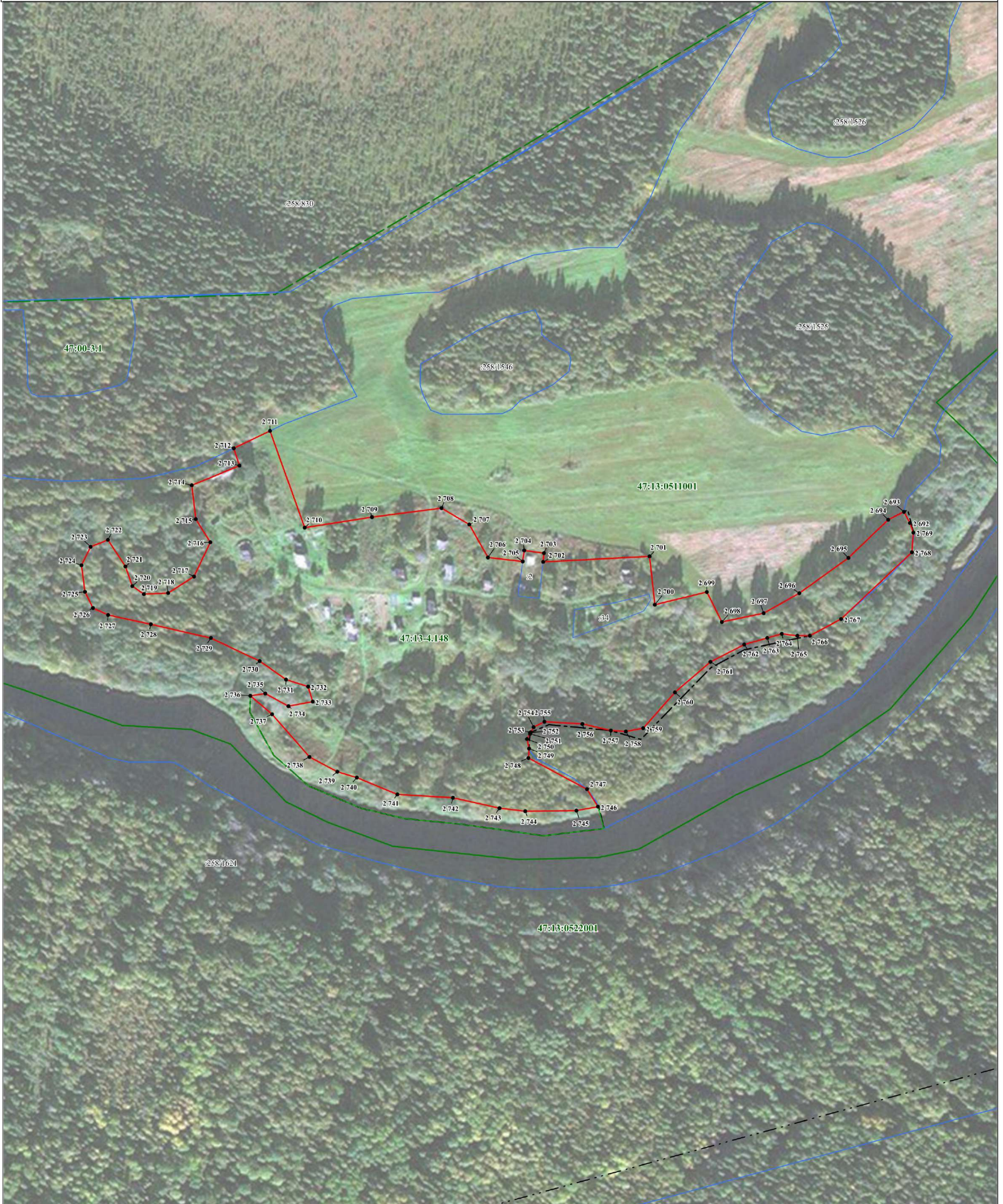
Подпись _____ Дата " " 20 ____ г.

Место для оттиска печати (при наличии) лица, составившего описание местоположения границ объекта



Масштаб 1:2 000

- Используемые условные знаки и обозначения:**
- - граница объекта
 - - граница кадастрового квартала
 - - граница населенного пункта, сведения о котором внесены в ЕГРН
 - - граница муниципального образования, сведения о которой внесены в ЕГРН
 - - граница территориальной зоны, сведения о которой внесены в ЕГРН
 - - граница земельного участка, сведения о котором внесены в ЕГРН
 - 1 - характеристика точки границы объекта работ
 - :140 - номер земельного участка, сведения о котором внесены в ЕГРН
 - 47:13-7.73 - номер границы территориальной зоны, сведения о которой внесены в ЕГРН
 - 47:13-4.21 - номер границы муниципального образования или населенного пункта, сведения о котором внесены в ЕГРН
 - 47:13:0211001 - номер кадастрового квартала



Используемые условные знаки и обозначения:

- - граница объекта
- - граница кадастрового квартала
- - граница населенного пункта, сведения о котором внесены в ЕГРН
- - - - граница муниципального образования, сведения о которой внесены в ЕГРН
- - граница территориальной зоны, сведения о которой внесены в ЕГРН
- - граница земельного участка, сведения о котором внесены в ЕГРН
- 1 - характерная точка границы объекта работ
- :140 - номер земельного участка, сведения о котором внесены в ЕГРН
- 47:13-7.73 - номер границы территориальной зоны, сведения о которой внесены в ЕГРН
- 47:13-4.21 - номер границы муниципального образования или населенного пункта, сведения о котором внесены в ЕГРН
- 47:13:0211001 - номер кадастрового квартала

Масштаб 1:2 000

Подпись _____ Дата " ____ " ____ 20 ____ г.

Место для оттиска печати (при наличии) лица, составившего описание местоположения границ объекта

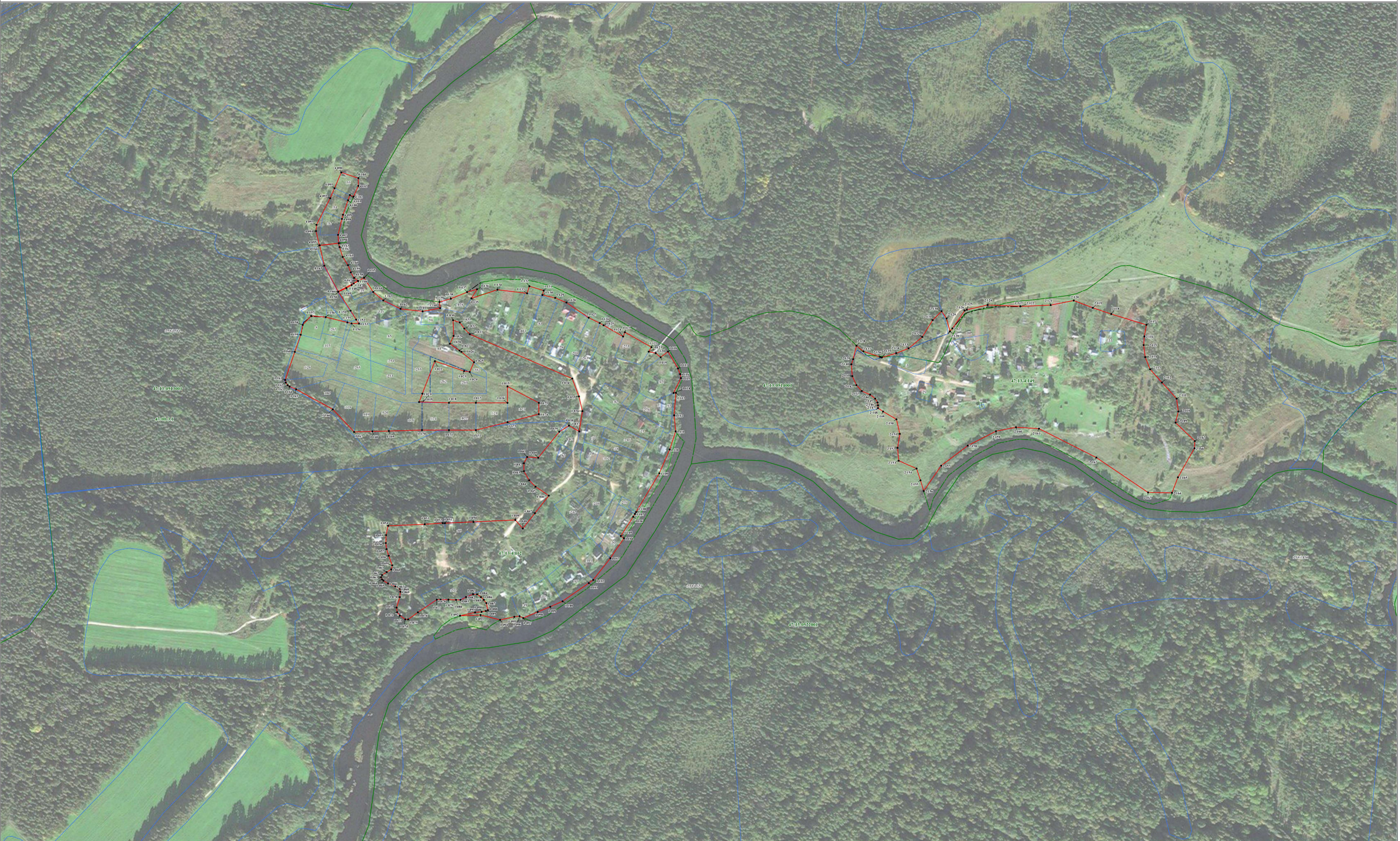


Используемые условные знаки и обозначения:

- - граница объекта
- - граница кадастрового квартала
- - граница населенного пункта, сведения о котором внесены в ЕГРН
- - граница территориальной зоны, сведения о которой внесены в ЕГРН
- - граница земельного участка, сведения о котором внесены в ЕГРН
- 1 - характеристическая точка границы объекта работ
- :140 - номер земельного участка, сведения о котором внесены в ЕГРН
- 47:13-7/3 - номер границы территориальной зоны, сведения о которой внесены в ЕГРН
- 47:13-4/21 - номер границы муниципального образования или населенного пункта, сведения о котором внесены в ЕГРН
- 47:13-0211001 - номер кадастрового квартала

Масштаб 1:2 000

Подпись: _____ Дата: "___" ____ 20__ г.
Место для оттиска печати (при наличии) лица, составившего описание местоположения границ объекта



Масштаб 1:2 000

Использовать условные знаки и обозначения:

- - граница объекта
- - граница кадастрового квартала
- - граница населенного пункта, сведения о котором внесены в ЕГРН
- - граница территориальной зоны, сведения о которой внесены в ЕГРН
- - граница земельного участка, сведения о котором внесены в ЕГРН
- 1 - характеристика точки границы объекта работ
- 1:40 - номер земельного участка, сведения о котором внесены в ЕГРН
- 47:13-7.73 - номер границы территориальной зоны, сведения о которой внесены в ЕГРН
- 47:13-4.21 - номер границы муниципального образования или населенного пункта, сведения о котором внесены в ЕГРН
- 47:13:0211001 - номер кадастрового квартала



Масштаб 1:2 000

Используемые условные знаки и обозначения:

- - граница объекта
- - граница кадастрового квартала
- - - - граница населенного пункта, сведения о котором внесены в ЕГРН
- - граница территориальной зоны, сведения о которой внесены в ЕГРН
- - граница земельного участка, сведения о котором внесены в ЕГРН
- 1 - характеристическая точка границы объекта работ
- :140 - номер земельного участка, сведения о котором внесены в ЕГРН
- 47:13-7.73 - номер границы территориальной зоны, сведения о которой внесены в ЕГРН
- 47:13-4.21 - номер границы муниципального образования или населенного пункта, сведения о котором внесены в ЕГРН
- 47:13:0211001 - номер кадастрового квартала

Подпись _____ Дата " _ " 20 _ г.

Место для оттиска печати (при наличии) лица, составившего описание местоположения границ объекта

**Текстовое описание местоположения границ населенных пунктов,
территориальных зон**

Прохождение границы		Описание прохождения границы
от точки	до точки	
1	2	3
1	2	-
2	3	-
3	4	-
4	5	-
5	6	-
6	7	-
7	8	-
8	9	-
9	10	-
10	11	-
11	12	-
12	13	-
13	14	-
14	15	-
15	16	-
16	17	-
17	18	-
18	19	-
19	20	-
20	21	-
21	22	-
22	23	-
23	24	-
24	25	-
25	26	-
26	27	-
27	28	-
28	29	-
29	30	-
30	31	-
31	32	-
32	33	-
33	34	-
34	35	-
35	36	-
36	37	-
37	38	-

**Текстовое описание местоположения границ населенных пунктов,
территориальных зон**

Прохождение границы		Описание прохождения границы
от точки	до точки	
1	2	3
38	39	-
39	40	-
40	41	-
41	42	-
42	43	-
43	44	-
44	45	-
45	46	-
46	47	-
47	48	-
48	49	-
49	50	-
50	51	-
51	52	-
52	53	-
53	54	-
54	55	-
55	56	-
56	57	-
57	58	-
58	59	-
59	60	-
60	61	-
61	62	-
62	63	-
63	64	-
64	65	-
65	66	-
66	67	-
67	68	-
68	69	-
69	70	-
70	71	-
71	72	-
72	73	-
73	74	-
74	75	-

**Текстовое описание местоположения границ населенных пунктов,
территориальных зон**

Прохождение границы		Описание прохождения границы
от точки	до точки	
1	2	3
75	76	-
76	77	-
77	78	-
78	79	-
79	80	-
80	81	-
81	82	-
82	83	-
83	84	-
84	85	-
85	86	-
86	87	-
87	88	-
88	89	-
89	90	-
90	91	-
91	92	-
92	93	-
93	94	-
94	95	-
95	96	-
96	97	-
97	98	-
98	99	-
99	100	-
100	101	-
101	102	-
102	103	-
103	104	-
104	105	-
105	106	-
106	107	-
107	108	-
108	109	-
109	110	-
110	111	-
111	112	-

**Текстовое описание местоположения границ населенных пунктов,
территориальных зон**

Прохождение границы		Описание прохождения границы
от точки	до точки	
1	2	3
112	113	-
113	114	-
114	115	-
115	116	-
116	117	-
117	118	-
118	119	-
119	120	-
120	121	-
121	122	-
122	123	-
123	124	-
124	125	-
125	126	-
126	127	-
127	128	-
128	129	-
129	130	-
130	131	-
131	132	-
132	133	-
133	134	-
134	135	-
135	136	-
136	137	-
137	138	-
138	139	-
139	140	-
140	141	-
141	142	-
142	143	-
143	144	-
144	145	-
145	146	-
146	147	-
147	148	-
148	149	-

**Текстовое описание местоположения границ населенных пунктов,
территориальных зон**

Прохождение границы		Описание прохождения границы
от точки	до точки	
1	2	3
149	150	-
150	151	-
151	152	-
152	153	-
153	154	-
154	155	-
155	156	-
156	157	-
157	158	-
158	159	-
159	160	-
160	161	-
161	162	-
162	163	-
163	164	-
164	165	-
165	166	-
166	167	-
167	168	-
168	169	-
169	170	-
170	171	-
171	172	-
172	173	-
173	174	-
174	175	-
175	176	-
176	177	-
177	178	-
178	179	-
179	180	-
180	181	-
181	182	-
182	183	-
183	184	-
184	185	-
185	186	-

**Текстовое описание местоположения границ населенных пунктов,
территориальных зон**

Прохождение границы		Описание прохождения границы
от точки	до точки	
1	2	3
186	187	-
187	188	-
188	189	-
189	190	-
190	191	-
191	192	-
192	193	-
193	194	-
194	195	-
195	196	-
196	197	-
197	198	-
198	199	-
199	200	-
200	201	-
201	202	-
202	203	-
203	204	-
204	205	-
205	206	-
206	207	-
207	208	-
208	209	-
209	210	-
210	211	-
211	212	-
212	213	-
213	214	-
214	215	-
215	216	-
216	217	-
217	218	-
218	219	-
219	220	-
220	221	-
221	222	-
222	223	-

**Текстовое описание местоположения границ населенных пунктов,
территориальных зон**

Прохождение границы		Описание прохождения границы
от точки	до точки	
1	2	3
223	224	-
224	225	-
225	226	-
226	227	-
227	228	-
228	229	-
229	230	-
230	231	-
231	232	-
232	233	-
233	234	-
234	235	-
235	236	-
236	237	-
237	238	-
238	239	-
239	240	-
240	241	-
241	242	-
242	243	-
243	244	-
244	245	-
245	246	-
246	247	-
247	248	-
248	249	-
249	250	-
250	251	-
251	252	-
252	253	-
253	254	-
254	255	-
255	256	-
256	257	-
257	258	-
258	259	-
259	260	-

**Текстовое описание местоположения границ населенных пунктов,
территориальных зон**

Прохождение границы		Описание прохождения границы
от точки	до точки	
1	2	3
260	261	-
261	262	-
262	263	-
263	264	-
264	265	-
265	266	-
266	267	-
267	268	-
268	269	-
269	270	-
270	271	-
271	272	-
272	273	-
273	274	-
274	275	-
275	276	-
276	277	-
277	278	-
278	279	-
279	280	-
280	281	-
281	282	-
282	283	-
283	284	-
284	285	-
285	286	-
286	287	-
287	288	-
288	289	-
289	290	-
290	291	-
291	292	-
292	293	-
293	294	-
294	295	-
295	296	-
296	297	-

**Текстовое описание местоположения границ населенных пунктов,
территориальных зон**

Прохождение границы		Описание прохождения границы
от точки	до точки	
1	2	3
297	298	-
298	299	-
299	300	-
300	301	-
301	302	-
302	303	-
303	304	-
304	305	-
305	306	-
306	307	-
307	308	-
308	309	-
309	310	-
310	311	-
311	312	-
312	313	-
313	314	-
314	315	-
315	316	-
316	317	-
317	318	-
318	319	-
319	320	-
320	321	-
321	322	-
322	323	-
323	324	-
324	325	-
325	1	-
326	327	-
327	328	-
328	329	-
329	330	-
330	331	-
331	332	-
332	333	-
333	334	-

**Текстовое описание местоположения границ населенных пунктов,
территориальных зон**

Прохождение границы		Описание прохождения границы
от точки	до точки	
1	2	3
334	335	-
335	336	-
336	337	-
337	326	-
338	339	-
339	340	-
340	341	-
341	342	-
342	343	-
343	344	-
344	345	-
345	346	-
346	347	-
347	348	-
348	349	-
349	350	-
350	351	-
351	338	-
352	353	-
353	354	-
354	355	-
355	356	-
356	357	-
357	358	-
358	352	-
359	360	-
360	361	-
361	362	-
362	363	-
363	364	-
364	365	-
365	366	-
366	367	-
367	368	-
368	369	-
369	370	-
370	371	-

**Текстовое описание местоположения границ населенных пунктов,
территориальных зон**

Прохождение границы		Описание прохождения границы
от точки	до точки	
1	2	3
371	372	-
372	373	-
373	374	-
374	375	-
375	376	-
376	377	-
377	378	-
378	379	-
379	380	-
380	381	-
381	382	-
382	383	-
383	384	-
384	385	-
385	386	-
386	387	-
387	388	-
388	389	-
389	390	-
390	391	-
391	392	-
392	393	-
393	394	-
394	395	-
395	396	-
396	397	-
397	398	-
398	399	-
399	400	-
400	401	-
401	402	-
402	403	-
403	404	-
404	405	-
405	406	-
406	407	-
407	408	-

**Текстовое описание местоположения границ населенных пунктов,
территориальных зон**

Прохождение границы		Описание прохождения границы
от точки	до точки	
1	2	3
408	409	-
409	410	-
410	411	-
411	412	-
412	413	-
413	414	-
414	415	-
415	416	-
416	417	-
417	418	-
418	419	-
419	420	-
420	421	-
421	422	-
422	423	-
423	424	-
424	425	-
425	426	-
426	427	-
427	428	-
428	429	-
429	430	-
430	431	-
431	432	-
432	433	-
433	434	-
434	435	-
435	436	-
436	437	-
437	438	-
438	439	-
439	440	-
440	441	-
441	442	-
442	443	-
443	444	-
444	445	-

**Текстовое описание местоположения границ населенных пунктов,
территориальных зон**

Прохождение границы		Описание прохождения границы
от точки	до точки	
1	2	3
445	446	-
446	447	-
447	448	-
448	449	-
449	450	-
450	451	-
451	452	-
452	453	-
453	454	-
454	455	-
455	456	-
456	457	-
457	458	-
458	459	-
459	460	-
460	461	-
461	462	-
462	463	-
463	464	-
464	465	-
465	466	-
466	467	-
467	468	-
468	469	-
469	470	-
470	471	-
471	472	-
472	473	-
473	474	-
474	475	-
475	476	-
476	477	-
477	478	-
478	479	-
479	480	-
480	481	-
481	482	-

**Текстовое описание местоположения границ населенных пунктов,
территориальных зон**

Прохождение границы		Описание прохождения границы
от точки	до точки	
1	2	3
482	483	-
483	484	-
484	485	-
485	486	-
486	487	-
487	488	-
488	489	-
489	490	-
490	491	-
491	492	-
492	493	-
493	494	-
494	495	-
495	496	-
496	497	-
497	498	-
498	499	-
499	500	-
500	501	-
501	502	-
502	503	-
503	504	-
504	505	-
505	506	-
506	507	-
507	508	-
508	509	-
509	510	-
510	511	-
511	512	-
512	513	-
513	514	-
514	515	-
515	516	-
516	517	-
517	518	-
518	359	-

**Текстовое описание местоположения границ населенных пунктов,
территориальных зон**

Прохождение границы		Описание прохождения границы
от точки	до точки	
1	2	3
519	520	-
520	521	-
521	522	-
522	523	-
523	524	-
524	525	-
525	526	-
526	527	-
527	528	-
528	519	-
529	530	-
530	531	-
531	532	-
532	533	-
533	534	-
534	535	-
535	536	-
536	537	-
537	538	-
538	539	-
539	540	-
540	541	-
541	542	-
542	543	-
543	544	-
544	545	-
545	546	-
546	547	-
547	548	-
548	549	-
549	550	-
550	551	-
551	552	-
552	553	-
553	554	-
554	555	-
555	556	-

**Текстовое описание местоположения границ населенных пунктов,
территориальных зон**

Прохождение границы		Описание прохождения границы
от точки	до точки	
1	2	3
556	557	-
557	558	-
558	559	-
559	560	-
560	561	-
561	562	-
562	563	-
563	564	-
564	565	-
565	566	-
566	567	-
567	568	-
568	569	-
569	570	-
570	571	-
571	572	-
572	573	-
573	574	-
574	575	-
575	576	-
576	577	-
577	578	-
578	579	-
579	580	-
580	581	-
581	582	-
582	583	-
583	584	-
584	585	-
585	586	-
586	587	-
587	588	-
588	589	-
589	590	-
590	591	-
591	592	-
592	593	-

**Текстовое описание местоположения границ населенных пунктов,
территориальных зон**

Прохождение границы		Описание прохождения границы
от точки	до точки	
1	2	3
593	594	-
594	595	-
595	596	-
596	597	-
597	598	-
598	599	-
599	600	-
600	601	-
601	602	-
602	603	-
603	604	-
604	605	-
605	606	-
606	607	-
607	608	-
608	609	-
609	610	-
610	611	-
611	612	-
612	613	-
613	614	-
614	615	-
615	616	-
616	617	-
617	618	-
618	619	-
619	620	-
620	621	-
621	622	-
622	623	-
623	624	-
624	625	-
625	626	-
626	627	-
627	628	-
628	629	-
629	630	-

**Текстовое описание местоположения границ населенных пунктов,
территориальных зон**

Прохождение границы		Описание прохождения границы
от точки	до точки	
1	2	3
630	631	-
631	632	-
632	633	-
633	634	-
634	635	-
635	636	-
636	637	-
637	638	-
638	639	-
639	640	-
640	641	-
641	642	-
642	643	-
643	644	-
644	645	-
645	646	-
646	647	-
647	648	-
648	649	-
649	650	-
650	651	-
651	652	-
652	653	-
653	654	-
654	655	-
655	656	-
656	657	-
657	658	-
658	659	-
659	660	-
660	661	-
661	662	-
662	663	-
663	529	-
664	665	-
665	666	-
666	667	-

**Текстовое описание местоположения границ населенных пунктов,
территориальных зон**

Прохождение границы		Описание прохождения границы
от точки	до точки	
1	2	3
667	668	-
668	669	-
669	670	-
670	671	-
671	672	-
672	673	-
673	674	-
674	675	-
675	676	-
676	677	-
677	678	-
678	679	-
679	680	-
680	681	-
681	682	-
682	683	-
683	684	-
684	685	-
685	686	-
686	687	-
687	688	-
688	689	-
689	690	-
690	691	-
691	692	-
692	693	-
693	694	-
694	695	-
695	696	-
696	697	-
697	698	-
698	699	-
699	700	-
700	701	-
701	702	-
702	703	-
703	704	-

**Текстовое описание местоположения границ населенных пунктов,
территориальных зон**

Прохождение границы		Описание прохождения границы
от точки	до точки	
1	2	3
704	705	-
705	706	-
706	707	-
707	708	-
708	709	-
709	710	-
710	711	-
711	712	-
712	713	-
713	714	-
714	715	-
715	716	-
716	717	-
717	718	-
718	719	-
719	720	-
720	721	-
721	722	-
722	723	-
723	724	-
724	725	-
725	726	-
726	727	-
727	728	-
728	729	-
729	730	-
730	731	-
731	732	-
732	733	-
733	734	-
734	735	-
735	736	-
736	737	-
737	738	-
738	739	-
739	740	-
740	741	-

**Текстовое описание местоположения границ населенных пунктов,
территориальных зон**

Прохождение границы		Описание прохождения границы
от точки	до точки	
1	2	3
741	742	-
742	743	-
743	744	-
744	745	-
745	746	-
746	747	-
747	748	-
748	749	-
749	750	-
750	751	-
751	752	-
752	753	-
753	754	-
754	755	-
755	756	-
756	757	-
757	758	-
758	759	-
759	760	-
760	761	-
761	762	-
762	763	-
763	764	-
764	765	-
765	766	-
766	767	-
767	768	-
768	769	-
769	770	-
770	771	-
771	772	-
772	773	-
773	774	-
774	775	-
775	776	-
776	777	-
777	778	-

**Текстовое описание местоположения границ населенных пунктов,
территориальных зон**

Прохождение границы		Описание прохождения границы
от точки	до точки	
1	2	3
778	779	-
779	780	-
780	781	-
781	782	-
782	783	-
783	784	-
784	785	-
785	786	-
786	787	-
787	788	-
788	789	-
789	790	-
790	791	-
791	792	-
792	793	-
793	794	-
794	795	-
795	796	-
796	797	-
797	798	-
798	799	-
799	800	-
800	801	-
801	802	-
802	803	-
803	804	-
804	805	-
805	806	-
806	807	-
807	808	-
808	809	-
809	810	-
810	664	-
811	812	-
812	813	-
813	814	-
814	815	-

**Текстовое описание местоположения границ населенных пунктов,
территориальных зон**

Прохождение границы		Описание прохождения границы
от точки	до точки	
1	2	3
815	816	-
816	817	-
817	818	-
818	819	-
819	820	-
820	821	-
821	822	-
822	823	-
823	824	-
824	825	-
825	826	-
826	827	-
827	828	-
828	829	-
829	830	-
830	831	-
831	832	-
832	833	-
833	834	-
834	835	-
835	836	-
836	837	-
837	838	-
838	839	-
839	840	-
840	841	-
841	842	-
842	811	-
843	844	-
844	845	-
845	846	-
846	847	-
847	848	-
848	849	-
849	850	-
850	851	-
851	852	-

**Текстовое описание местоположения границ населенных пунктов,
территориальных зон**

Прохождение границы		Описание прохождения границы
от точки	до точки	
1	2	3
852	853	-
853	854	-
854	855	-
855	856	-
856	857	-
857	858	-
858	859	-
859	860	-
860	861	-
861	862	-
862	863	-
863	864	-
864	865	-
865	866	-
866	867	-
867	868	-
868	869	-
869	870	-
870	871	-
871	872	-
872	873	-
873	874	-
874	875	-
875	876	-
876	877	-
877	878	-
878	879	-
879	880	-
880	881	-
881	882	-
882	883	-
883	884	-
884	885	-
885	886	-
886	887	-
887	888	-
888	889	-

**Текстовое описание местоположения границ населенных пунктов,
территориальных зон**

Прохождение границы		Описание прохождения границы
от точки	до точки	
1	2	3
889	890	-
890	891	-
891	892	-
892	893	-
893	894	-
894	895	-
895	896	-
896	897	-
897	898	-
898	899	-
899	900	-
900	901	-
901	902	-
902	903	-
903	904	-
904	905	-
905	906	-
906	907	-
907	908	-
908	909	-
909	910	-
910	911	-
911	912	-
912	913	-
913	914	-
914	915	-
915	916	-
916	917	-
917	918	-
918	919	-
919	920	-
920	921	-
921	922	-
922	923	-
923	924	-
924	925	-
925	926	-

**Текстовое описание местоположения границ населенных пунктов,
территориальных зон**

Прохождение границы		Описание прохождения границы
от точки	до точки	
1	2	3
926	927	-
927	928	-
928	929	-
929	930	-
930	931	-
931	932	-
932	933	-
933	934	-
934	935	-
935	936	-
936	937	-
937	938	-
938	939	-
939	940	-
940	941	-
941	843	-
942	943	-
943	944	-
944	945	-
945	946	-
946	947	-
947	948	-
948	949	-
949	950	-
950	951	-
951	952	-
952	953	-
953	954	-
954	955	-
955	956	-
956	957	-
957	958	-
958	959	-
959	960	-
960	961	-
961	962	-
962	963	-

**Текстовое описание местоположения границ населенных пунктов,
территориальных зон**

Прохождение границы		Описание прохождения границы
от точки	до точки	
1	2	3
963	964	-
964	965	-
965	966	-
966	967	-
967	968	-
968	969	-
969	970	-
970	971	-
971	972	-
972	973	-
973	974	-
974	975	-
975	976	-
976	977	-
977	978	-
978	979	-
979	980	-
980	981	-
981	982	-
982	983	-
983	984	-
984	985	-
985	986	-
986	987	-
987	988	-
988	989	-
989	990	-
990	991	-
991	992	-
992	993	-
993	994	-
994	995	-
995	996	-
996	997	-
997	998	-
998	999	-
999	1000	-

**Текстовое описание местоположения границ населенных пунктов,
территориальных зон**

Прохождение границы		Описание прохождения границы
от точки	до точки	
1	2	3
1000	1001	-
1001	1002	-
1002	1003	-
1003	1004	-
1004	1005	-
1005	1006	-
1006	1007	-
1007	1008	-
1008	1009	-
1009	1010	-
1010	1011	-
1011	1012	-
1012	1013	-
1013	1014	-
1014	942	-
1015	1016	-
1016	1017	-
1017	1018	-
1018	1019	-
1019	1020	-
1020	1021	-
1021	1022	-
1022	1023	-
1023	1024	-
1024	1025	-
1025	1026	-
1026	1027	-
1027	1028	-
1028	1029	-
1029	1030	-
1030	1031	-
1031	1032	-
1032	1033	-
1033	1034	-
1034	1035	-
1035	1036	-
1036	1037	-

**Текстовое описание местоположения границ населенных пунктов,
территориальных зон**

Прохождение границы		Описание прохождения границы
от точки	до точки	
1	2	3
1037	1038	-
1038	1039	-
1039	1040	-
1040	1041	-
1041	1042	-
1042	1043	-
1043	1044	-
1044	1045	-
1045	1046	-
1046	1047	-
1047	1048	-
1048	1049	-
1049	1050	-
1050	1051	-
1051	1052	-
1052	1053	-
1053	1054	-
1054	1055	-
1055	1056	-
1056	1057	-
1057	1058	-
1058	1059	-
1059	1060	-
1060	1061	-
1061	1062	-
1062	1063	-
1063	1064	-
1064	1065	-
1065	1066	-
1066	1067	-
1067	1068	-
1068	1069	-
1069	1070	-
1070	1071	-
1071	1072	-
1072	1073	-
1073	1074	-

**Текстовое описание местоположения границ населенных пунктов,
территориальных зон**

Прохождение границы		Описание прохождения границы
от точки	до точки	
1	2	3
1074	1075	-
1075	1076	-
1076	1077	-
1077	1078	-
1078	1079	-
1079	1080	-
1080	1081	-
1081	1082	-
1082	1083	-
1083	1084	-
1084	1085	-
1085	1086	-
1086	1087	-
1087	1088	-
1088	1089	-
1089	1090	-
1090	1091	-
1091	1092	-
1092	1093	-
1093	1094	-
1094	1095	-
1095	1096	-
1096	1097	-
1097	1098	-
1098	1099	-
1099	1100	-
1100	1101	-
1101	1102	-
1102	1103	-
1103	1104	-
1104	1105	-
1105	1106	-
1106	1107	-
1107	1108	-
1108	1109	-
1109	1110	-
1110	1111	-

**Текстовое описание местоположения границ населенных пунктов,
территориальных зон**

Прохождение границы		Описание прохождения границы
от точки	до точки	
1	2	3
1111	1112	-
1112	1113	-
1113	1114	-
1114	1115	-
1115	1116	-
1116	1117	-
1117	1118	-
1118	1119	-
1119	1120	-
1120	1121	-
1121	1122	-
1122	1123	-
1123	1124	-
1124	1125	-
1125	1126	-
1126	1127	-
1127	1128	-
1128	1129	-
1129	1130	-
1130	1131	-
1131	1132	-
1132	1133	-
1133	1134	-
1134	1135	-
1135	1136	-
1136	1137	-
1137	1138	-
1138	1139	-
1139	1140	-
1140	1141	-
1141	1142	-
1142	1143	-
1143	1144	-
1144	1145	-
1145	1146	-
1146	1147	-
1147	1148	-

**Текстовое описание местоположения границ населенных пунктов,
территориальных зон**

Прохождение границы		Описание прохождения границы
от точки	до точки	
1	2	3
1148	1149	-
1149	1150	-
1150	1151	-
1151	1152	-
1152	1153	-
1153	1154	-
1154	1155	-
1155	1156	-
1156	1157	-
1157	1158	-
1158	1159	-
1159	1160	-
1160	1161	-
1161	1162	-
1162	1163	-
1163	1164	-
1164	1165	-
1165	1166	-
1166	1167	-
1167	1168	-
1168	1169	-
1169	1170	-
1170	1171	-
1171	1172	-
1172	1173	-
1173	1174	-
1174	1175	-
1175	1015	-
1176	1177	-
1177	1178	-
1178	1179	-
1179	1180	-
1180	1181	-
1181	1182	-
1182	1183	-
1183	1184	-
1184	1185	-

**Текстовое описание местоположения границ населенных пунктов,
территориальных зон**

Прохождение границы		Описание прохождения границы
от точки	до точки	
1	2	3
1185	1186	-
1186	1187	-
1187	1188	-
1188	1189	-
1189	1190	-
1190	1191	-
1191	1192	-
1192	1193	-
1193	1194	-
1194	1195	-
1195	1196	-
1196	1197	-
1197	1198	-
1198	1199	-
1199	1200	-
1200	1201	-
1201	1202	-
1202	1203	-
1203	1204	-
1204	1205	-
1205	1206	-
1206	1207	-
1207	1208	-
1208	1209	-
1209	1210	-
1210	1211	-
1211	1212	-
1212	1213	-
1213	1214	-
1214	1215	-
1215	1216	-
1216	1217	-
1217	1218	-
1218	1219	-
1219	1220	-
1220	1221	-
1221	1222	-

**Текстовое описание местоположения границ населенных пунктов,
территориальных зон**

Прохождение границы		Описание прохождения границы
от точки	до точки	
1	2	3
1222	1223	-
1223	1224	-
1224	1225	-
1225	1226	-
1226	1227	-
1227	1228	-
1228	1229	-
1229	1230	-
1230	1231	-
1231	1232	-
1232	1233	-
1233	1234	-
1234	1235	-
1235	1236	-
1236	1237	-
1237	1238	-
1238	1239	-
1239	1240	-
1240	1241	-
1241	1242	-
1242	1243	-
1243	1244	-
1244	1245	-
1245	1246	-
1246	1247	-
1247	1248	-
1248	1249	-
1249	1250	-
1250	1251	-
1251	1252	-
1252	1253	-
1253	1254	-
1254	1255	-
1255	1256	-
1256	1257	-
1257	1258	-
1258	1259	-

**Текстовое описание местоположения границ населенных пунктов,
территориальных зон**

Прохождение границы		Описание прохождения границы
от точки	до точки	
1	2	3
1259	1260	-
1260	1261	-
1261	1262	-
1262	1263	-
1263	1264	-
1264	1265	-
1265	1266	-
1266	1267	-
1267	1268	-
1268	1269	-
1269	1270	-
1270	1271	-
1271	1272	-
1272	1273	-
1273	1274	-
1274	1275	-
1275	1276	-
1276	1277	-
1277	1278	-
1278	1279	-
1279	1280	-
1280	1281	-
1281	1282	-
1282	1283	-
1283	1284	-
1284	1285	-
1285	1286	-
1286	1287	-
1287	1288	-
1288	1289	-
1289	1290	-
1290	1291	-
1291	1292	-
1292	1293	-
1293	1294	-
1294	1295	-
1295	1296	-

**Текстовое описание местоположения границ населенных пунктов,
территориальных зон**

Прохождение границы		Описание прохождения границы
от точки	до точки	
1	2	
1296	1297	-
1297	1298	-
1298	1299	-
1299	1300	-
1300	1301	-
1301	1302	-
1302	1303	-
1303	1304	-
1304	1305	-
1305	1306	-
1306	1307	-
1307	1308	-
1308	1309	-
1309	1310	-
1310	1311	-
1311	1312	-
1312	1313	-
1313	1314	-
1314	1315	-
1315	1316	-
1316	1317	-
1317	1318	-
1318	1319	-
1319	1320	-
1320	1321	-
1321	1322	-
1322	1323	-
1323	1176	-
1324	1325	-
1325	1326	-
1326	1327	-
1327	1328	-
1328	1329	-
1329	1330	-
1330	1331	-
1331	1332	-
1332	1333	-

**Текстовое описание местоположения границ населенных пунктов,
территориальных зон**

Прохождение границы		Описание прохождения границы
от точки	до точки	
1	2	
1333	1334	-
1334	1335	-
1335	1336	-
1336	1337	-
1337	1338	-
1338	1339	-
1339	1340	-
1340	1341	-
1341	1342	-
1342	1343	-
1343	1344	-
1344	1345	-
1345	1346	-
1346	1347	-
1347	1348	-
1348	1349	-
1349	1350	-
1350	1351	-
1351	1352	-
1352	1353	-
1353	1354	-
1354	1355	-
1355	1356	-
1356	1357	-
1357	1358	-
1358	1359	-
1359	1360	-
1360	1361	-
1361	1362	-
1362	1363	-
1363	1364	-
1364	1365	-
1365	1366	-
1366	1367	-
1367	1368	-
1368	1369	-
1369	1370	-

**Текстовое описание местоположения границ населенных пунктов,
территориальных зон**

Прохождение границы		Описание прохождения границы
от точки	до точки	
1	2	3
1370	1371	-
1371	1372	-
1372	1373	-
1373	1374	-
1374	1375	-
1375	1376	-
1376	1377	-
1377	1378	-
1378	1379	-
1379	1380	-
1380	1381	-
1381	1382	-
1382	1383	-
1383	1384	-
1384	1385	-
1385	1386	-
1386	1387	-
1387	1388	-
1388	1389	-
1389	1390	-
1390	1391	-
1391	1392	-
1392	1393	-
1393	1394	-
1394	1395	-
1395	1396	-
1396	1397	-
1397	1398	-
1398	1399	-
1399	1400	-
1400	1401	-
1401	1402	-
1402	1403	-
1403	1404	-
1404	1405	-
1405	1406	-
1406	1407	-

**Текстовое описание местоположения границ населенных пунктов,
территориальных зон**

Прохождение границы		Описание прохождения границы
от точки	до точки	
1	2	3
1407	1408	-
1408	1409	-
1409	1410	-
1410	1411	-
1411	1412	-
1412	1413	-
1413	1414	-
1414	1415	-
1415	1416	-
1416	1417	-
1417	1418	-
1418	1419	-
1419	1420	-
1420	1421	-
1421	1422	-
1422	1423	-
1423	1424	-
1424	1324	-
1425	1426	-
1426	1427	-
1427	1428	-
1428	1429	-
1429	1430	-
1430	1431	-
1431	1432	-
1432	1433	-
1433	1434	-
1434	1435	-
1435	1436	-
1436	1437	-
1437	1438	-
1438	1439	-
1439	1440	-
1440	1441	-
1441	1442	-
1442	1443	-
1443	1444	-

**Текстовое описание местоположения границ населенных пунктов,
территориальных зон**

Прохождение границы		Описание прохождения границы
от точки	до точки	
1	2	3
1444	1445	-
1445	1446	-
1446	1447	-
1447	1448	-
1448	1449	-
1449	1450	-
1450	1451	-
1451	1452	-
1452	1453	-
1453	1454	-
1454	1455	-
1455	1456	-
1456	1457	-
1457	1458	-
1458	1459	-
1459	1460	-
1460	1461	-
1461	1462	-
1462	1463	-
1463	1464	-
1464	1465	-
1465	1466	-
1466	1467	-
1467	1468	-
1468	1469	-
1469	1470	-
1470	1471	-
1471	1472	-
1472	1473	-
1473	1474	-
1474	1475	-
1475	1476	-
1476	1477	-
1477	1478	-
1478	1479	-
1479	1480	-
1480	1481	-

**Текстовое описание местоположения границ населенных пунктов,
территориальных зон**

Прохождение границы		Описание прохождения границы
от точки	до точки	
1	2	3
1481	1482	-
1482	1483	-
1483	1484	-
1484	1485	-
1485	1486	-
1486	1487	-
1487	1488	-
1488	1489	-
1489	1490	-
1490	1491	-
1491	1492	-
1492	1493	-
1493	1494	-
1494	1495	-
1495	1496	-
1496	1497	-
1497	1498	-
1498	1499	-
1499	1500	-
1500	1501	-
1501	1502	-
1502	1503	-
1503	1504	-
1504	1505	-
1505	1506	-
1506	1507	-
1507	1508	-
1508	1509	-
1509	1510	-
1510	1511	-
1511	1512	-
1512	1513	-
1513	1514	-
1514	1515	-
1515	1516	-
1516	1517	-
1517	1518	-

**Текстовое описание местоположения границ населенных пунктов,
территориальных зон**

Прохождение границы		Описание прохождения границы
от точки	до точки	
1	2	
1518	1519	-
1519	1520	-
1520	1521	-
1521	1522	-
1522	1523	-
1523	1524	-
1524	1525	-
1525	1526	-
1526	1527	-
1527	1528	-
1528	1529	-
1529	1530	-
1530	1531	-
1531	1532	-
1532	1533	-
1533	1534	-
1534	1535	-
1535	1536	-
1536	1537	-
1537	1538	-
1538	1539	-
1539	1540	-
1540	1541	-
1541	1542	-
1542	1543	-
1543	1544	-
1544	1545	-
1545	1546	-
1546	1547	-
1547	1548	-
1548	1549	-
1549	1550	-
1550	1551	-
1551	1552	-
1552	1553	-
1553	1554	-
1554	1555	-

**Текстовое описание местоположения границ населенных пунктов,
территориальных зон**

Прохождение границы		Описание прохождения границы
от точки	до точки	
1	2	3
1555	1556	-
1556	1557	-
1557	1558	-
1558	1559	-
1559	1560	-
1560	1561	-
1561	1562	-
1562	1563	-
1563	1564	-
1564	1565	-
1565	1566	-
1566	1567	-
1567	1568	-
1568	1569	-
1569	1570	-
1570	1571	-
1571	1572	-
1572	1573	-
1573	1574	-
1574	1575	-
1575	1576	-
1576	1577	-
1577	1578	-
1578	1579	-
1579	1580	-
1580	1581	-
1581	1582	-
1582	1583	-
1583	1584	-
1584	1585	-
1585	1586	-
1586	1587	-
1587	1588	-
1588	1589	-
1589	1590	-
1590	1591	-
1591	1592	-

**Текстовое описание местоположения границ населенных пунктов,
территориальных зон**

Прохождение границы		Описание прохождения границы
от точки	до точки	
1	2	
1592	1593	-
1593	1594	-
1594	1595	-
1595	1596	-
1596	1597	-
1597	1598	-
1598	1599	-
1599	1600	-
1600	1601	-
1601	1602	-
1602	1603	-
1603	1604	-
1604	1605	-
1605	1606	-
1606	1607	-
1607	1608	-
1608	1609	-
1609	1610	-
1610	1611	-
1611	1425	-
1612	1613	-
1613	1614	-
1614	1615	-
1615	1616	-
1616	1617	-
1617	1618	-
1618	1619	-
1619	1620	-
1620	1621	-
1621	1622	-
1622	1623	-
1623	1624	-
1624	1625	-
1625	1626	-
1626	1627	-
1627	1628	-
1628	1629	-

**Текстовое описание местоположения границ населенных пунктов,
территориальных зон**

Прохождение границы		Описание прохождения границы
от точки	до точки	
1	2	3
1629	1630	-
1630	1631	-
1631	1632	-
1632	1633	-
1633	1634	-
1634	1635	-
1635	1636	-
1636	1637	-
1637	1638	-
1638	1639	-
1639	1640	-
1640	1641	-
1641	1642	-
1642	1643	-
1643	1644	-
1644	1645	-
1645	1646	-
1646	1647	-
1647	1648	-
1648	1649	-
1649	1650	-
1650	1651	-
1651	1652	-
1652	1653	-
1653	1654	-
1654	1655	-
1655	1656	-
1656	1657	-
1657	1658	-
1658	1659	-
1659	1660	-
1660	1661	-
1661	1662	-
1662	1663	-
1663	1664	-
1664	1665	-
1665	1666	-

**Текстовое описание местоположения границ населенных пунктов,
территориальных зон**

Прохождение границы		Описание прохождения границы
от точки	до точки	
1	2	
1666	1667	-
1667	1668	-
1668	1669	-
1669	1670	-
1670	1671	-
1671	1672	-
1672	1673	-
1673	1674	-
1674	1675	-
1675	1676	-
1676	1677	-
1677	1678	-
1678	1679	-
1679	1680	-
1680	1681	-
1681	1682	-
1682	1683	-
1683	1684	-
1684	1685	-
1685	1686	-
1686	1687	-
1687	1688	-
1688	1689	-
1689	1690	-
1690	1691	-
1691	1692	-
1692	1693	-
1693	1694	-
1694	1695	-
1695	1696	-
1696	1697	-
1697	1698	-
1698	1699	-
1699	1700	-
1700	1701	-
1701	1702	-
1702	1703	-

**Текстовое описание местоположения границ населенных пунктов,
территориальных зон**

Прохождение границы		Описание прохождения границы
от точки	до точки	
1	2	3
1703	1704	-
1704	1705	-
1705	1706	-
1706	1707	-
1707	1708	-
1708	1709	-
1709	1710	-
1710	1711	-
1711	1712	-
1712	1713	-
1713	1714	-
1714	1715	-
1715	1716	-
1716	1717	-
1717	1718	-
1718	1719	-
1719	1720	-
1720	1721	-
1721	1722	-
1722	1723	-
1723	1724	-
1724	1725	-
1725	1726	-
1726	1727	-
1727	1728	-
1728	1729	-
1729	1730	-
1730	1731	-
1731	1732	-
1732	1733	-
1733	1734	-
1734	1735	-
1735	1612	-
1736	1737	-
1737	1738	-
1738	1739	-
1739	1736	-

**Текстовое описание местоположения границ населенных пунктов,
территориальных зон**

Прохождение границы		Описание прохождения границы
от точки	до точки	
1	2	3
1740	1741	-
1741	1742	-
1742	1743	-
1743	1744	-
1744	1745	-
1745	1746	-
1746	1747	-
1747	1748	-
1748	1749	-
1749	1750	-
1750	1751	-
1751	1752	-
1752	1753	-
1753	1754	-
1754	1755	-
1755	1756	-
1756	1757	-
1757	1758	-
1758	1759	-
1759	1760	-
1760	1761	-
1761	1762	-
1762	1763	-
1763	1764	-
1764	1765	-
1765	1766	-
1766	1767	-
1767	1768	-
1768	1769	-
1769	1770	-
1770	1771	-
1771	1772	-
1772	1773	-
1773	1774	-
1774	1775	-
1775	1776	-
1776	1777	-

**Текстовое описание местоположения границ населенных пунктов,
территориальных зон**

Прохождение границы		Описание прохождения границы
от точки	до точки	
1	2	3
1777	1778	-
1778	1779	-
1779	1780	-
1780	1781	-
1781	1782	-
1782	1783	-
1783	1784	-
1784	1785	-
1785	1786	-
1786	1787	-
1787	1788	-
1788	1789	-
1789	1790	-
1790	1791	-
1791	1792	-
1792	1793	-
1793	1794	-
1794	1795	-
1795	1796	-
1796	1797	-
1797	1798	-
1798	1799	-
1799	1800	-
1800	1801	-
1801	1802	-
1802	1803	-
1803	1804	-
1804	1805	-
1805	1806	-
1806	1807	-
1807	1808	-
1808	1809	-
1809	1810	-
1810	1811	-
1811	1812	-
1812	1813	-
1813	1814	-

**Текстовое описание местоположения границ населенных пунктов,
территориальных зон**

Прохождение границы		Описание прохождения границы
от точки	до точки	
1	2	3
1814	1815	-
1815	1816	-
1816	1817	-
1817	1818	-
1818	1819	-
1819	1820	-
1820	1821	-
1821	1822	-
1822	1823	-
1823	1824	-
1824	1825	-
1825	1826	-
1826	1827	-
1827	1828	-
1828	1829	-
1829	1830	-
1830	1831	-
1831	1832	-
1832	1833	-
1833	1834	-
1834	1740	-
1835	1836	-
1836	1837	-
1837	1838	-
1838	1839	-
1839	1840	-
1840	1841	-
1841	1842	-
1842	1843	-
1843	1844	-
1844	1835	-
1845	1846	-
1846	1847	-
1847	1848	-
1848	1849	-
1849	1850	-
1850	1851	-

**Текстовое описание местоположения границ населенных пунктов,
территориальных зон**

Прохождение границы		Описание прохождения границы
от точки	до точки	
1	2	3
1851	1852	-
1852	1853	-
1853	1854	-
1854	1855	-
1855	1856	-
1856	1857	-
1857	1858	-
1858	1859	-
1859	1860	-
1860	1861	-
1861	1862	-
1862	1863	-
1863	1864	-
1864	1865	-
1865	1866	-
1866	1867	-
1867	1868	-
1868	1869	-
1869	1870	-
1870	1871	-
1871	1872	-
1872	1873	-
1873	1874	-
1874	1875	-
1875	1876	-
1876	1877	-
1877	1878	-
1878	1879	-
1879	1880	-
1880	1881	-
1881	1882	-
1882	1883	-
1883	1884	-
1884	1885	-
1885	1886	-
1886	1887	-
1887	1888	-

**Текстовое описание местоположения границ населенных пунктов,
территориальных зон**

Прохождение границы		Описание прохождения границы
от точки	до точки	
1	2	3
1888	1889	-
1889	1890	-
1890	1891	-
1891	1892	-
1892	1893	-
1893	1894	-
1894	1895	-
1895	1896	-
1896	1897	-
1897	1898	-
1898	1899	-
1899	1900	-
1900	1901	-
1901	1902	-
1902	1903	-
1903	1904	-
1904	1905	-
1905	1906	-
1906	1907	-
1907	1908	-
1908	1909	-
1909	1910	-
1910	1911	-
1911	1912	-
1912	1845	-
1913	1914	-
1914	1915	-
1915	1916	-
1916	1917	-
1917	1918	-
1918	1919	-
1919	1920	-
1920	1921	-
1921	1922	-
1922	1923	-
1923	1924	-
1924	1925	-

**Текстовое описание местоположения границ населенных пунктов,
территориальных зон**

Прохождение границы		Описание прохождения границы
от точки	до точки	
1	2	3
1925	1926	-
1926	1927	-
1927	1928	-
1928	1929	-
1929	1930	-
1930	1931	-
1931	1932	-
1932	1933	-
1933	1934	-
1934	1935	-
1935	1936	-
1936	1937	-
1937	1938	-
1938	1939	-
1939	1940	-
1940	1941	-
1941	1942	-
1942	1943	-
1943	1944	-
1944	1945	-
1945	1946	-
1946	1947	-
1947	1948	-
1948	1949	-
1949	1950	-
1950	1951	-
1951	1952	-
1952	1953	-
1953	1954	-
1954	1955	-
1955	1956	-
1956	1957	-
1957	1958	-
1958	1959	-
1959	1960	-
1960	1961	-
1961	1962	-

**Текстовое описание местоположения границ населенных пунктов,
территориальных зон**

Прохождение границы		Описание прохождения границы
от точки	до точки	
1	2	3
1962	1963	-
1963	1964	-
1964	1965	-
1965	1966	-
1966	1967	-
1967	1968	-
1968	1969	-
1969	1970	-
1970	1971	-
1971	1972	-
1972	1913	-
1973	1974	-
1974	1975	-
1975	1976	-
1976	1977	-
1977	1978	-
1978	1979	-
1979	1980	-
1980	1981	-
1981	1982	-
1982	1983	-
1983	1984	-
1984	1985	-
1985	1986	-
1986	1987	-
1987	1988	-
1988	1989	-
1989	1990	-
1990	1991	-
1991	1992	-
1992	1993	-
1993	1994	-
1994	1995	-
1995	1996	-
1996	1997	-
1997	1998	-
1998	1999	-

**Текстовое описание местоположения границ населенных пунктов,
территориальных зон**

Прохождение границы		Описание прохождения границы
от точки	до точки	
1	2	3
1999	2000	-
2000	2001	-
2001	2002	-
2002	2003	-
2003	2004	-
2004	2005	-
2005	2006	-
2006	2007	-
2007	2008	-
2008	2009	-
2009	2010	-
2010	2011	-
2011	2012	-
2012	2013	-
2013	2014	-
2014	2015	-
2015	2016	-
2016	2017	-
2017	2018	-
2018	2019	-
2019	2020	-
2020	2021	-
2021	2022	-
2022	2023	-
2023	2024	-
2024	2025	-
2025	2026	-
2026	2027	-
2027	2028	-
2028	2029	-
2029	2030	-
2030	2031	-
2031	2032	-
2032	2033	-
2033	2034	-
2034	2035	-
2035	2036	-

**Текстовое описание местоположения границ населенных пунктов,
территориальных зон**

Прохождение границы		Описание прохождения границы
от точки	до точки	
1	2	
2036	2037	-
2037	2038	-
2038	2039	-
2039	2040	-
2040	2041	-
2041	1973	-
2042	2043	-
2043	2044	-
2044	2045	-
2045	2046	-
2046	2047	-
2047	2048	-
2048	2049	-
2049	2050	-
2050	2051	-
2051	2052	-
2052	2053	-
2053	2054	-
2054	2055	-
2055	2056	-
2056	2057	-
2057	2058	-
2058	2059	-
2059	2060	-
2060	2061	-
2061	2062	-
2062	2063	-
2063	2064	-
2064	2065	-
2065	2066	-
2066	2067	-
2067	2068	-
2068	2069	-
2069	2070	-
2070	2071	-
2071	2072	-
2072	2073	-

**Текстовое описание местоположения границ населенных пунктов,
территориальных зон**

Прохождение границы		Описание прохождения границы
от точки	до точки	
1	2	
2073	2074	-
2074	2075	-
2075	2076	-
2076	2077	-
2077	2078	-
2078	2079	-
2079	2080	-
2080	2081	-
2081	2082	-
2082	2083	-
2083	2084	-
2084	2085	-
2085	2086	-
2086	2087	-
2087	2088	-
2088	2089	-
2089	2090	-
2090	2091	-
2091	2092	-
2092	2093	-
2093	2094	-
2094	2095	-
2095	2096	-
2096	2097	-
2097	2098	-
2098	2099	-
2099	2100	-
2100	2101	-
2101	2102	-
2102	2103	-
2103	2104	-
2104	2105	-
2105	2106	-
2106	2107	-
2107	2108	-
2108	2042	-
2109	2110	-

**Текстовое описание местоположения границ населенных пунктов,
территориальных зон**

Прохождение границы		Описание прохождения границы
от точки	до точки	
1	2	3
2110	2111	-
2111	2112	-
2112	2113	-
2113	2114	-
2114	2115	-
2115	2116	-
2116	2117	-
2117	2118	-
2118	2119	-
2119	2120	-
2120	2121	-
2121	2122	-
2122	2123	-
2123	2124	-
2124	2125	-
2125	2126	-
2126	2127	-
2127	2128	-
2128	2129	-
2129	2130	-
2130	2131	-
2131	2132	-
2132	2133	-
2133	2134	-
2134	2135	-
2135	2136	-
2136	2137	-
2137	2138	-
2138	2139	-
2139	2140	-
2140	2141	-
2141	2142	-
2142	2143	-
2143	2144	-
2144	2145	-
2145	2146	-
2146	2147	-

**Текстовое описание местоположения границ населенных пунктов,
территориальных зон**

Прохождение границы		Описание прохождения границы
от точки	до точки	
1	2	
2147	2148	-
2148	2149	-
2149	2150	-
2150	2151	-
2151	2152	-
2152	2153	-
2153	2154	-
2154	2155	-
2155	2156	-
2156	2157	-
2157	2158	-
2158	2159	-
2159	2160	-
2160	2161	-
2161	2162	-
2162	2163	-
2163	2164	-
2164	2165	-
2165	2166	-
2166	2167	-
2167	2109	-
2168	2169	-
2169	2170	-
2170	2171	-
2171	2172	-
2172	2173	-
2173	2174	-
2174	2175	-
2175	2176	-
2176	2177	-
2177	2178	-
2178	2179	-
2179	2180	-
2180	2181	-
2181	2182	-
2182	2183	-
2183	2184	-

**Текстовое описание местоположения границ населенных пунктов,
территориальных зон**

Прохождение границы		Описание прохождения границы
от точки	до точки	
1	2	3
2184	2185	-
2185	2186	-
2186	2187	-
2187	2188	-
2188	2189	-
2189	2190	-
2190	2191	-
2191	2192	-
2192	2193	-
2193	2194	-
2194	2195	-
2195	2196	-
2196	2197	-
2197	2198	-
2198	2199	-
2199	2200	-
2200	2201	-
2201	2202	-
2202	2203	-
2203	2204	-
2204	2205	-
2205	2206	-
2206	2207	-
2207	2208	-
2208	2209	-
2209	2210	-
2210	2211	-
2211	2212	-
2212	2213	-
2213	2214	-
2214	2215	-
2215	2216	-
2216	2217	-
2217	2218	-
2218	2219	-
2219	2220	-
2220	2221	-

**Текстовое описание местоположения границ населенных пунктов,
территориальных зон**

Прохождение границы		Описание прохождения границы
от точки	до точки	
1	2	
2221	2222	-
2222	2223	-
2223	2224	-
2224	2225	-
2225	2226	-
2226	2227	-
2227	2228	-
2228	2229	-
2229	2230	-
2230	2231	-
2231	2232	-
2232	2233	-
2233	2234	-
2234	2235	-
2235	2236	-
2236	2237	-
2237	2238	-
2238	2239	-
2239	2168	-
2240	2241	-
2241	2242	-
2242	2243	-
2243	2244	-
2244	2245	-
2245	2246	-
2246	2247	-
2247	2248	-
2248	2249	-
2249	2250	-
2250	2251	-
2251	2252	-
2252	2253	-
2253	2254	-
2254	2255	-
2255	2256	-
2256	2257	-
2257	2258	-

**Текстовое описание местоположения границ населенных пунктов,
территориальных зон**

Прохождение границы		Описание прохождения границы
от точки	до точки	
1	2	3
2258	2259	-
2259	2260	-
2260	2261	-
2261	2262	-
2262	2263	-
2263	2264	-
2264	2265	-
2265	2266	-
2266	2267	-
2267	2268	-
2268	2269	-
2269	2270	-
2270	2271	-
2271	2272	-
2272	2273	-
2273	2274	-
2274	2275	-
2275	2276	-
2276	2277	-
2277	2278	-
2278	2279	-
2279	2280	-
2280	2281	-
2281	2282	-
2282	2283	-
2283	2284	-
2284	2285	-
2285	2286	-
2286	2287	-
2287	2288	-
2288	2289	-
2289	2290	-
2290	2291	-
2291	2292	-
2292	2240	-
2293	2294	-
2294	2295	-

**Текстовое описание местоположения границ населенных пунктов,
территориальных зон**

Прохождение границы		Описание прохождения границы
от точки	до точки	
1	2	3
2295	2296	-
2296	2297	-
2297	2298	-
2298	2299	-
2299	2300	-
2300	2301	-
2301	2302	-
2302	2303	-
2303	2304	-
2304	2305	-
2305	2306	-
2306	2307	-
2307	2308	-
2308	2309	-
2309	2310	-
2310	2311	-
2311	2312	-
2312	2313	-
2313	2314	-
2314	2315	-
2315	2316	-
2316	2317	-
2317	2318	-
2318	2319	-
2319	2320	-
2320	2321	-
2321	2322	-
2322	2323	-
2323	2324	-
2324	2325	-
2325	2326	-
2326	2327	-
2327	2328	-
2328	2329	-
2329	2330	-
2330	2331	-
2331	2332	-

**Текстовое описание местоположения границ населенных пунктов,
территориальных зон**

Прохождение границы		Описание прохождения границы
от точки	до точки	
1	2	3
2332	2333	-
2333	2334	-
2334	2335	-
2335	2336	-
2336	2337	-
2337	2338	-
2338	2339	-
2339	2340	-
2340	2341	-
2341	2342	-
2342	2343	-
2343	2344	-
2344	2345	-
2345	2346	-
2346	2347	-
2347	2348	-
2348	2349	-
2349	2350	-
2350	2351	-
2351	2352	-
2352	2353	-
2353	2354	-
2354	2355	-
2355	2356	-
2356	2357	-
2357	2293	-
2358	2359	-
2359	2360	-
2360	2361	-
2361	2362	-
2362	2363	-
2363	2364	-
2364	2365	-
2365	2366	-
2366	2367	-
2367	2368	-
2368	2369	-

**Текстовое описание местоположения границ населенных пунктов,
территориальных зон**

Прохождение границы		Описание прохождения границы
от точки	до точки	
1	2	3
2369	2370	-
2370	2371	-
2371	2372	-
2372	2373	-
2373	2374	-
2374	2375	-
2375	2376	-
2376	2377	-
2377	2378	-
2378	2379	-
2379	2380	-
2380	2381	-
2381	2382	-
2382	2383	-
2383	2384	-
2384	2385	-
2385	2386	-
2386	2387	-
2387	2388	-
2388	2389	-
2389	2390	-
2390	2391	-
2391	2392	-
2392	2393	-
2393	2394	-
2394	2395	-
2395	2396	-
2396	2397	-
2397	2398	-
2398	2399	-
2399	2400	-
2400	2401	-
2401	2402	-
2402	2403	-
2403	2404	-
2404	2405	-
2405	2406	-

**Текстовое описание местоположения границ населенных пунктов,
территориальных зон**

Прохождение границы		Описание прохождения границы
от точки	до точки	
1	2	3
2406	2407	-
2407	2408	-
2408	2409	-
2409	2410	-
2410	2411	-
2411	2412	-
2412	2413	-
2413	2414	-
2414	2415	-
2415	2416	-
2416	2417	-
2417	2418	-
2418	2419	-
2419	2420	-
2420	2421	-
2421	2422	-
2422	2423	-
2423	2424	-
2424	2425	-
2425	2426	-
2426	2427	-
2427	2428	-
2428	2429	-
2429	2430	-
2430	2431	-
2431	2432	-
2432	2433	-
2433	2434	-
2434	2435	-
2435	2436	-
2436	2437	-
2437	2438	-
2438	2439	-
2439	2440	-
2440	2441	-
2441	2442	-
2442	2443	-

**Текстовое описание местоположения границ населенных пунктов,
территориальных зон**

Прохождение границы		Описание прохождения границы
от точки	до точки	
1	2	
2443	2444	-
2444	2445	-
2445	2446	-
2446	2447	-
2447	2448	-
2448	2449	-
2449	2450	-
2450	2451	-
2451	2452	-
2452	2453	-
2453	2454	-
2454	2358	-
2455	2456	-
2456	2457	-
2457	2458	-
2458	2459	-
2459	2460	-
2460	2461	-
2461	2462	-
2462	2463	-
2463	2464	-
2464	2465	-
2465	2466	-
2466	2467	-
2467	2468	-
2468	2469	-
2469	2470	-
2470	2471	-
2471	2472	-
2472	2473	-
2473	2474	-
2474	2475	-
2475	2476	-
2476	2477	-
2477	2478	-
2478	2479	-
2479	2480	-

**Текстовое описание местоположения границ населенных пунктов,
территориальных зон**

Прохождение границы		Описание прохождения границы
от точки	до точки	
1	2	3
2480	2481	-
2481	2482	-
2482	2483	-
2483	2484	-
2484	2485	-
2485	2486	-
2486	2487	-
2487	2488	-
2488	2489	-
2489	2490	-
2490	2491	-
2491	2492	-
2492	2493	-
2493	2494	-
2494	2495	-
2495	2496	-
2496	2497	-
2497	2498	-
2498	2499	-
2499	2500	-
2500	2501	-
2501	2502	-
2502	2503	-
2503	2455	-
2504	2505	-
2505	2506	-
2506	2507	-
2507	2508	-
2508	2509	-
2509	2510	-
2510	2511	-
2511	2512	-
2512	2513	-
2513	2514	-
2514	2515	-
2515	2516	-
2516	2517	-

**Текстовое описание местоположения границ населенных пунктов,
территориальных зон**

Прохождение границы		Описание прохождения границы
от точки	до точки	
1	2	3
2517	2518	-
2518	2519	-
2519	2520	-
2520	2521	-
2521	2522	-
2522	2523	-
2523	2524	-
2524	2525	-
2525	2526	-
2526	2527	-
2527	2528	-
2528	2529	-
2529	2530	-
2530	2531	-
2531	2532	-
2532	2533	-
2533	2534	-
2534	2535	-
2535	2536	-
2536	2537	-
2537	2538	-
2538	2539	-
2539	2540	-
2540	2541	-
2541	2542	-
2542	2543	-
2543	2544	-
2544	2545	-
2545	2546	-
2546	2547	-
2547	2548	-
2548	2549	-
2549	2550	-
2550	2551	-
2551	2552	-
2552	2553	-
2553	2554	-

**Текстовое описание местоположения границ населенных пунктов,
территориальных зон**

Прохождение границы		Описание прохождения границы
от точки	до точки	
1	2	3
2554	2555	-
2555	2556	-
2556	2557	-
2557	2558	-
2558	2559	-
2559	2560	-
2560	2561	-
2561	2562	-
2562	2563	-
2563	2564	-
2564	2565	-
2565	2566	-
2566	2567	-
2567	2568	-
2568	2569	-
2569	2570	-
2570	2571	-
2571	2572	-
2572	2573	-
2573	2574	-
2574	2575	-
2575	2576	-
2576	2577	-
2577	2578	-
2578	2579	-
2579	2580	-
2580	2581	-
2581	2582	-
2582	2583	-
2583	2584	-
2584	2585	-
2585	2586	-
2586	2587	-
2587	2588	-
2588	2589	-
2589	2590	-
2590	2591	-

**Текстовое описание местоположения границ населенных пунктов,
территориальных зон**

Прохождение границы		Описание прохождения границы
от точки	до точки	
1	2	3
2591	2592	-
2592	2593	-
2593	2594	-
2594	2595	-
2595	2596	-
2596	2597	-
2597	2598	-
2598	2599	-
2599	2600	-
2600	2601	-
2601	2602	-
2602	2603	-
2603	2604	-
2604	2605	-
2605	2606	-
2606	2607	-
2607	2608	-
2608	2609	-
2609	2610	-
2610	2611	-
2611	2612	-
2612	2613	-
2613	2614	-
2614	2615	-
2615	2616	-
2616	2617	-
2617	2618	-
2618	2619	-
2619	2620	-
2620	2621	-
2621	2622	-
2622	2623	-
2623	2624	-
2624	2625	-
2625	2626	-
2626	2627	-
2627	2628	-

**Текстовое описание местоположения границ населенных пунктов,
территориальных зон**

Прохождение границы		Описание прохождения границы
от точки	до точки	
1	2	3
2628	2629	-
2629	2630	-
2630	2631	-
2631	2632	-
2632	2633	-
2633	2634	-
2634	2635	-
2635	2636	-
2636	2637	-
2637	2638	-
2638	2639	-
2639	2640	-
2640	2641	-
2641	2642	-
2642	2643	-
2643	2644	-
2644	2645	-
2645	2646	-
2646	2647	-
2647	2648	-
2648	2649	-
2649	2650	-
2650	2651	-
2651	2652	-
2652	2653	-
2653	2654	-
2654	2655	-
2655	2656	-
2656	2657	-
2657	2658	-
2658	2659	-
2659	2660	-
2660	2661	-
2661	2662	-
2662	2663	-
2663	2664	-
2664	2665	-

**Текстовое описание местоположения границ населенных пунктов,
территориальных зон**

Прохождение границы		Описание прохождения границы
от точки	до точки	
1	2	3
2665	2666	-
2666	2667	-
2667	2668	-
2668	2669	-
2669	2670	-
2670	2671	-
2671	2672	-
2672	2673	-
2673	2674	-
2674	2675	-
2675	2676	-
2676	2677	-
2677	2678	-
2678	2679	-
2679	2680	-
2680	2681	-
2681	2682	-
2682	2683	-
2683	2684	-
2684	2685	-
2685	2686	-
2686	2687	-
2687	2688	-
2688	2689	-
2689	2690	-
2690	2691	-
2691	2504	-
2692	2693	-
2693	2694	-
2694	2695	-
2695	2696	-
2696	2697	-
2697	2698	-
2698	2699	-
2699	2700	-
2700	2701	-
2701	2702	-

**Текстовое описание местоположения границ населенных пунктов,
территориальных зон**

Прохождение границы		Описание прохождения границы
от точки	до точки	
1	2	3
2702	2703	-
2703	2704	-
2704	2705	-
2705	2706	-
2706	2707	-
2707	2708	-
2708	2709	-
2709	2710	-
2710	2711	-
2711	2712	-
2712	2713	-
2713	2714	-
2714	2715	-
2715	2716	-
2716	2717	-
2717	2718	-
2718	2719	-
2719	2720	-
2720	2721	-
2721	2722	-
2722	2723	-
2723	2724	-
2724	2725	-
2725	2726	-
2726	2727	-
2727	2728	-
2728	2729	-
2729	2730	-
2730	2731	-
2731	2732	-
2732	2733	-
2733	2734	-
2734	2735	-
2735	2736	-
2736	2737	-
2737	2738	-
2738	2739	-

**Текстовое описание местоположения границ населенных пунктов,
территориальных зон**

Прохождение границы		Описание прохождения границы
от точки	до точки	
1	2	3
2739	2740	-
2740	2741	-
2741	2742	-
2742	2743	-
2743	2744	-
2744	2745	-
2745	2746	-
2746	2747	-
2747	2748	-
2748	2749	-
2749	2750	-
2750	2751	-
2751	2752	-
2752	2753	-
2753	2754	-
2754	2755	-
2755	2756	-
2756	2757	-
2757	2758	-
2758	2759	-
2759	2760	-
2760	2761	-
2761	2762	-
2762	2763	-
2763	2764	-
2764	2765	-
2765	2766	-
2766	2767	-
2767	2768	-
2768	2769	-
2769	2692	-
2770	2771	-
2771	2772	-
2772	2773	-
2773	2774	-
2774	2775	-
2775	2776	-

**Текстовое описание местоположения границ населенных пунктов,
территориальных зон**

Прохождение границы		Описание прохождения границы
от точки	до точки	
1	2	3
2776	2777	-
2777	2778	-
2778	2779	-
2779	2780	-
2780	2781	-
2781	2782	-
2782	2783	-
2783	2784	-
2784	2785	-
2785	2786	-
2786	2787	-
2787	2788	-
2788	2789	-
2789	2790	-
2790	2791	-
2791	2792	-
2792	2793	-
2793	2794	-
2794	2795	-
2795	2796	-
2796	2797	-
2797	2798	-
2798	2799	-
2799	2800	-
2800	2801	-
2801	2802	-
2802	2803	-
2803	2804	-
2804	2805	-
2805	2806	-
2806	2807	-
2807	2808	-
2808	2809	-
2809	2810	-
2810	2811	-
2811	2812	-
2812	2813	-

**Текстовое описание местоположения границ населенных пунктов,
территориальных зон**

Прохождение границы		Описание прохождения границы
от точки	до точки	
1	2	3
2813	2814	-
2814	2815	-
2815	2816	-
2816	2770	-
2817	2818	-
2818	2819	-
2819	2820	-
2820	2821	-
2821	2822	-
2822	2823	-
2823	2824	-
2824	2825	-
2825	2826	-
2826	2827	-
2827	2828	-
2828	2829	-
2829	2830	-
2830	2831	-
2831	2832	-
2832	2833	-
2833	2834	-
2834	2835	-
2835	2836	-
2836	2837	-
2837	2838	-
2838	2839	-
2839	2840	-
2840	2841	-
2841	2842	-
2842	2843	-
2843	2844	-
2844	2845	-
2845	2846	-
2846	2847	-
2847	2848	-
2848	2849	-
2849	2850	-

**Текстовое описание местоположения границ населенных пунктов,
территориальных зон**

Прохождение границы		Описание прохождения границы
от точки	до точки	
1	2	
2850	2851	-
2851	2852	-
2852	2853	-
2853	2854	-
2854	2855	-
2855	2856	-
2856	2857	-
2857	2858	-
2858	2859	-
2859	2860	-
2860	2861	-
2861	2862	-
2862	2817	-
2863	2864	-
2864	2865	-
2865	2866	-
2866	2867	-
2867	2868	-
2868	2869	-
2869	2870	-
2870	2871	-
2871	2872	-
2872	2873	-
2873	2874	-
2874	2875	-
2875	2876	-
2876	2877	-
2877	2878	-
2878	2879	-
2879	2880	-
2880	2881	-
2881	2882	-
2882	2883	-
2883	2884	-
2884	2885	-
2885	2886	-
2886	2887	-

**Текстовое описание местоположения границ населенных пунктов,
территориальных зон**

Прохождение границы		Описание прохождения границы
от точки	до точки	
1	2	3
2887	2888	-
2888	2889	-
2889	2890	-
2890	2891	-
2891	2892	-
2892	2893	-
2893	2894	-
2894	2895	-
2895	2896	-
2896	2897	-
2897	2898	-
2898	2899	-
2899	2900	-
2900	2901	-
2901	2902	-
2902	2903	-
2903	2904	-
2904	2905	-
2905	2906	-
2906	2907	-
2907	2908	-
2908	2909	-
2909	2910	-
2910	2911	-
2911	2912	-
2912	2913	-
2913	2914	-
2914	2915	-
2915	2863	-
2916	2917	-
2917	2918	-
2918	2919	-
2919	2920	-
2920	2921	-
2921	2922	-
2922	2923	-
2923	2924	-

**Текстовое описание местоположения границ населенных пунктов,
территориальных зон**

Прохождение границы		Описание прохождения границы
от точки	до точки	
1	2	
2924	2925	-
2925	2926	-
2926	2927	-
2927	2928	-
2928	2929	-
2929	2930	-
2930	2931	-
2931	2932	-
2932	2933	-
2933	2934	-
2934	2935	-
2935	2936	-
2936	2937	-
2937	2938	-
2938	2939	-
2939	2940	-
2940	2941	-
2941	2942	-
2942	2943	-
2943	2944	-
2944	2945	-
2945	2946	-
2946	2947	-
2947	2948	-
2948	2949	-
2949	2950	-
2950	2951	-
2951	2952	-
2952	2953	-
2953	2954	-
2954	2955	-
2955	2956	-
2956	2957	-
2957	2958	-
2958	2959	-
2959	2960	-
2960	2961	-

**Текстовое описание местоположения границ населенных пунктов,
территориальных зон**

Прохождение границы		Описание прохождения границы
от точки	до точки	
1	2	3
2961	2962	-
2962	2963	-
2963	2916	-
2964	2965	-
2965	2966	-
2966	2967	-
2967	2968	-
2968	2969	-
2969	2970	-
2970	2971	-
2971	2972	-
2972	2973	-
2973	2974	-
2974	2975	-
2975	2976	-
2976	2977	-
2977	2978	-
2978	2979	-
2979	2980	-
2980	2981	-
2981	2982	-
2982	2983	-
2983	2984	-
2984	2985	-
2985	2986	-
2986	2987	-
2987	2988	-
2988	2989	-
2989	2990	-
2990	2991	-
2991	2992	-
2992	2993	-
2993	2994	-
2994	2995	-
2995	2996	-
2996	2997	-
2997	2998	-

**Текстовое описание местоположения границ населенных пунктов,
территориальных зон**

Прохождение границы		Описание прохождения границы
от точки	до точки	
1	2	
2998	2999	-
2999	3000	-
3000	3001	-
3001	3002	-
3002	3003	-
3003	3004	-
3004	3005	-
3005	3006	-
3006	3007	-
3007	3008	-
3008	3009	-
3009	3010	-
3010	3011	-
3011	3012	-
3012	3013	-
3013	3014	-
3014	3015	-
3015	3016	-
3016	3017	-
3017	3018	-
3018	3019	-
3019	3020	-
3020	3021	-
3021	3022	-
3022	3023	-
3023	3024	-
3024	3025	-
3025	3026	-
3026	3027	-
3027	3028	-
3028	3029	-
3029	3030	-
3030	3031	-
3031	3032	-
3032	3033	-
3033	3034	-
3034	2964	-

**Текстовое описание местоположения границ населенных пунктов,
территориальных зон**

Прохождение границы		Описание прохождения границы
от точки	до точки	
1	2	
3035	3036	-
3036	3037	-
3037	3038	-
3038	3039	-
3039	3040	-
3040	3041	-
3041	3042	-
3042	3043	-
3043	3044	-
3044	3045	-
3045	3046	-
3046	3047	-
3047	3048	-
3048	3049	-
3049	3050	-
3050	3051	-
3051	3052	-
3052	3053	-
3053	3054	-
3054	3055	-
3055	3056	-
3056	3057	-
3057	3058	-
3058	3059	-
3059	3060	-
3060	3061	-
3061	3062	-
3062	3063	-
3063	3064	-
3064	3065	-
3065	3066	-
3066	3067	-
3067	3068	-
3068	3069	-
3069	3070	-
3070	3071	-
3071	3072	-

**Текстовое описание местоположения границ населенных пунктов,
территориальных зон**

Прохождение границы		Описание прохождения границы
от точки	до точки	
1	2	
3072	3073	-
3073	3074	-
3074	3075	-
3075	3076	-
3076	3077	-
3077	3078	-
3078	3079	-
3079	3080	-
3080	3081	-
3081	3082	-
3082	3083	-
3083	3084	-
3084	3085	-
3085	3086	-
3086	3035	-
3087	3088	-
3088	3089	-
3089	3090	-
3090	3091	-
3091	3092	-
3092	3093	-
3093	3094	-
3094	3095	-
3095	3096	-
3096	3097	-
3097	3098	-
3098	3099	-
3099	3100	-
3100	3101	-
3101	3102	-
3102	3103	-
3103	3104	-
3104	3105	-
3105	3106	-
3106	3107	-
3107	3108	-
3108	3109	-

**Текстовое описание местоположения границ населенных пунктов,
территориальных зон**

Прохождение границы		Описание прохождения границы
от точки	до точки	
1	2	3
3109	3110	-
3110	3111	-
3111	3112	-
3112	3113	-
3113	3114	-
3114	3115	-
3115	3116	-
3116	3117	-
3117	3118	-
3118	3119	-
3119	3120	-
3120	3121	-
3121	3122	-
3122	3123	-
3123	3087	-
3124	3125	-
3125	3126	-
3126	3127	-
3127	3128	-
3128	3129	-
3129	3130	-
3130	3131	-
3131	3132	-
3132	3133	-
3133	3134	-
3134	3135	-
3135	3136	-
3136	3137	-
3137	3138	-
3138	3139	-
3139	3140	-
3140	3141	-
3141	3142	-
3142	3143	-
3143	3144	-
3144	3145	-
3145	3146	-

**Текстовое описание местоположения границ населенных пунктов,
территориальных зон**

Прохождение границы		Описание прохождения границы
от точки	до точки	
1	2	
3146	3147	-
3147	3148	-
3148	3149	-
3149	3150	-
3150	3151	-
3151	3152	-
3152	3124	-
3153	3154	-
3154	3155	-
3155	3156	-
3156	3157	-
3157	3158	-
3158	3159	-
3159	3160	-
3160	3161	-
3161	3162	-
3162	3163	-
3163	3164	-
3164	3165	-
3165	3166	-
3166	3167	-
3167	3168	-
3168	3169	-
3169	3170	-
3170	3171	-
3171	3172	-
3172	3173	-
3173	3174	-
3174	3175	-
3175	3176	-
3176	3177	-
3177	3178	-
3178	3179	-
3179	3180	-
3180	3181	-
3181	3182	-
3182	3183	-

**Текстовое описание местоположения границ населенных пунктов,
территориальных зон**

Прохождение границы		Описание прохождения границы
от точки	до точки	
1	2	
3183	3184	-
3184	3185	-
3185	3186	-
3186	3187	-
3187	3188	-
3188	3189	-
3189	3190	-
3190	3191	-
3191	3192	-
3192	3193	-
3193	3194	-
3194	3195	-
3195	3196	-
3196	3197	-
3197	3198	-
3198	3199	-
3199	3200	-
3200	3201	-
3201	3202	-
3202	3153	-
3203	3204	-
3204	3205	-
3205	3206	-
3206	3207	-
3207	3208	-
3208	3209	-
3209	3210	-
3210	3211	-
3211	3212	-
3212	3213	-
3213	3214	-
3214	3215	-
3215	3216	-
3216	3217	-
3217	3218	-
3218	3219	-
3219	3220	-

**Текстовое описание местоположения границ населенных пунктов,
территориальных зон**

Прохождение границы		Описание прохождения границы
от точки	до точки	
1	2	
3220	3221	-
3221	3222	-
3222	3223	-
3223	3224	-
3224	3225	-
3225	3226	-
3226	3227	-
3227	3228	-
3228	3229	-
3229	3230	-
3230	3231	-
3231	3232	-
3232	3233	-
3233	3234	-
3234	3235	-
3235	3236	-
3236	3237	-
3237	3238	-
3238	3239	-
3239	3240	-
3240	3241	-
3241	3242	-
3242	3243	-
3243	3244	-
3244	3245	-
3245	3246	-
3246	3247	-
3247	3203	-
3248	3249	-
3249	3250	-
3250	3251	-
3251	3252	-
3252	3253	-
3253	3254	-
3254	3255	-
3255	3256	-
3256	3257	-

**Текстовое описание местоположения границ населенных пунктов,
территориальных зон**

Прохождение границы		Описание прохождения границы
от точки	до точки	
1	2	
3257	3258	-
3258	3259	-
3259	3260	-
3260	3261	-
3261	3262	-
3262	3263	-
3263	3264	-
3264	3265	-
3265	3266	-
3266	3267	-
3267	3268	-
3268	3269	-
3269	3270	-
3270	3271	-
3271	3272	-
3272	3273	-
3273	3274	-
3274	3275	-
3275	3276	-
3276	3277	-
3277	3278	-
3278	3279	-
3279	3280	-
3280	3281	-
3281	3282	-
3282	3283	-
3283	3284	-
3284	3285	-
3285	3248	-
3286	3287	-
3287	3288	-
3288	3289	-
3289	3290	-
3290	3291	-
3291	3292	-
3292	3293	-
3293	3294	-

**Текстовое описание местоположения границ населенных пунктов,
территориальных зон**

Прохождение границы		Описание прохождения границы
от точки	до точки	
1	2	3
3294	3295	-
3295	3296	-
3296	3297	-
3297	3298	-
3298	3299	-
3299	3300	-
3300	3301	-
3301	3302	-
3302	3303	-
3303	3304	-
3304	3305	-
3305	3306	-
3306	3307	-
3307	3308	-
3308	3309	-
3309	3310	-
3310	3311	-
3311	3312	-
3312	3313	-
3313	3314	-
3314	3315	-
3315	3316	-
3316	3317	-
3317	3318	-
3318	3319	-
3319	3320	-
3320	3321	-
3321	3322	-
3322	3323	-
3323	3324	-
3324	3325	-
3325	3326	-
3326	3327	-
3327	3328	-
3328	3329	-
3329	3330	-
3330	3331	-

**Текстовое описание местоположения границ населенных пунктов,
территориальных зон**

Прохождение границы		Описание прохождения границы
от точки	до точки	
1	2	
3331	3332	-
3332	3286	-
3333	3334	-
3334	3335	-
3335	3336	-
3336	3337	-
3337	3338	-
3338	3339	-
3339	3340	-
3340	3341	-
3341	3342	-
3342	3343	-
3343	3344	-
3344	3345	-
3345	3346	-
3346	3347	-
3347	3348	-
3348	3349	-
3349	3350	-
3350	3351	-
3351	3352	-
3352	3353	-
3353	3354	-
3354	3355	-
3355	3356	-
3356	3357	-
3357	3358	-
3358	3359	-
3359	3360	-
3360	3361	-
3361	3362	-
3362	3363	-
3363	3364	-
3364	3365	-
3365	3366	-
3366	3333	-
3367	3368	-

**Текстовое описание местоположения границ населенных пунктов,
территориальных зон**

Прохождение границы		Описание прохождения границы
от точки	до точки	
1	2	
3368	3369	-
3369	3370	-
3370	3371	-
3371	3372	-
3372	3373	-
3373	3374	-
3374	3375	-
3375	3376	-
3376	3377	-
3377	3378	-
3378	3379	-
3379	3380	-
3380	3381	-
3381	3382	-
3382	3383	-
3383	3384	-
3384	3385	-
3385	3386	-
3386	3387	-
3387	3388	-
3388	3389	-
3389	3390	-
3390	3391	-
3391	3392	-
3392	3393	-
3393	3394	-
3394	3395	-
3395	3367	-
3396	3397	-
3397	3398	-
3398	3399	-
3399	3400	-
3400	3401	-
3401	3402	-
3402	3403	-
3403	3404	-
3404	3405	-

**Текстовое описание местоположения границ населенных пунктов,
территориальных зон**

Прохождение границы		Описание прохождения границы
от точки	до точки	
1	2	
3405	3406	-
3406	3407	-
3407	3408	-
3408	3409	-
3409	3410	-
3410	3411	-
3411	3412	-
3412	3413	-
3413	3414	-
3414	3415	-
3415	3416	-
3416	3417	-
3417	3418	-
3418	3419	-
3419	3396	-
3420	3421	-
3421	3422	-
3422	3423	-
3423	3424	-
3424	3425	-
3425	3426	-
3426	3427	-
3427	3428	-
3428	3429	-
3429	3430	-
3430	3431	-
3431	3432	-
3432	3433	-
3433	3434	-
3434	3435	-
3435	3436	-
3436	3437	-
3437	3438	-
3438	3439	-
3439	3440	-
3440	3441	-
3441	3442	-

**Текстовое описание местоположения границ населенных пунктов,
территориальных зон**

Прохождение границы		Описание прохождения границы
от точки	до точки	
1	2	3
3442	3443	-
3443	3444	-
3444	3445	-
3445	3446	-
3446	3447	-
3447	3448	-
3448	3449	-
3449	3450	-
3450	3451	-
3451	3452	-
3452	3453	-
3453	3454	-
3454	3455	-
3455	3456	-
3456	3457	-
3457	3458	-
3458	3459	-
3459	3460	-
3460	3461	-
3461	3462	-
3462	3420	-
3463	3464	-
3464	3465	-
3465	3466	-
3466	3467	-
3467	3468	-
3468	3469	-
3469	3470	-
3470	3471	-
3471	3472	-
3472	3473	-
3473	3474	-
3474	3475	-
3475	3476	-
3476	3477	-
3477	3478	-
3478	3479	-

**Текстовое описание местоположения границ населенных пунктов,
территориальных зон**

Прохождение границы		Описание прохождения границы
от точки	до точки	
1	2	
3479	3480	-
3480	3481	-
3481	3482	-
3482	3483	-
3483	3484	-
3484	3463	-
3485	3486	-
3486	3487	-
3487	3488	-
3488	3489	-
3489	3490	-
3490	3491	-
3491	3492	-
3492	3493	-
3493	3494	-
3494	3495	-
3495	3496	-
3496	3497	-
3497	3498	-
3498	3499	-
3499	3500	-
3500	3501	-
3501	3502	-
3502	3503	-
3503	3504	-
3504	3505	-
3505	3506	-
3506	3507	-
3507	3508	-
3508	3509	-
3509	3510	-
3510	3511	-
3511	3512	-
3512	3513	-
3513	3485	-
3514	3515	-
3515	3516	-

**Текстовое описание местоположения границ населенных пунктов,
территориальных зон**

Прохождение границы		Описание прохождения границы
от точки	до точки	
1	2	3
3516	3517	-
3517	3518	-
3518	3519	-
3519	3520	-
3520	3521	-
3521	3522	-
3522	3523	-
3523	3524	-
3524	3525	-
3525	3526	-
3526	3527	-
3527	3528	-
3528	3529	-
3529	3530	-
3530	3531	-
3531	3532	-
3532	3533	-
3533	3534	-
3534	3535	-
3535	3536	-
3536	3537	-
3537	3538	-
3538	3539	-
3539	3540	-
3540	3541	-
3541	3542	-
3542	3543	-
3543	3544	-
3544	3545	-
3545	3546	-
3546	3547	-
3547	3548	-
3548	3549	-
3549	3550	-
3550	3551	-
3551	3552	-
3552	3553	-

**Текстовое описание местоположения границ населенных пунктов,
территориальных зон**

Прохождение границы		Описание прохождения границы
от точки	до точки	
1	2	
3553	3554	-
3554	3555	-
3555	3556	-
3556	3557	-
3557	3558	-
3558	3559	-
3559	3560	-
3560	3561	-
3561	3562	-
3562	3563	-
3563	3564	-
3564	3565	-
3565	3566	-
3566	3567	-
3567	3568	-
3568	3569	-
3569	3570	-
3570	3571	-
3571	3572	-
3572	3514	-
3573	3574	-
3574	3575	-
3575	3576	-
3576	3577	-
3577	3578	-
3578	3579	-
3579	3580	-
3580	3581	-
3581	3582	-
3582	3583	-
3583	3584	-
3584	3585	-
3585	3586	-
3586	3587	-
3587	3588	-
3588	3589	-
3589	3590	-

**Текстовое описание местоположения границ населенных пунктов,
территориальных зон**

Прохождение границы		Описание прохождения границы
от точки	до точки	
1	2	
3590	3591	-
3591	3573	-
3592	3593	-
3593	3594	-
3594	3595	-
3595	3596	-
3596	3597	-
3597	3598	-
3598	3599	-
3599	3600	-
3600	3601	-
3601	3602	-
3602	3603	-
3603	3604	-
3604	3605	-
3605	3606	-
3606	3607	-
3607	3608	-
3608	3609	-
3609	3610	-
3610	3611	-
3611	3612	-
3612	3613	-
3613	3614	-
3614	3615	-
3615	3616	-
3616	3617	-
3617	3618	-
3618	3619	-
3619	3620	-
3620	3621	-
3621	3622	-
3622	3623	-
3623	3624	-
3624	3592	-
3625	3626	-
3626	3627	-

**Текстовое описание местоположения границ населенных пунктов,
территориальных зон**

Прохождение границы		Описание прохождения границы
от точки	до точки	
1	2	
3627	3628	-
3628	3629	-
3629	3630	-
3630	3631	-
3631	3632	-
3632	3633	-
3633	3634	-
3634	3635	-
3635	3636	-
3636	3637	-
3637	3638	-
3638	3639	-
3639	3640	-
3640	3641	-
3641	3642	-
3642	3643	-
3643	3644	-
3644	3645	-
3645	3646	-
3646	3647	-
3647	3625	-
3648	3649	-
3649	3650	-
3650	3651	-
3651	3652	-
3652	3653	-
3653	3654	-
3654	3655	-
3655	3656	-
3656	3657	-
3657	3658	-
3658	3659	-
3659	3660	-
3660	3661	-
3661	3662	-
3662	3663	-
3663	3664	-

**Текстовое описание местоположения границ населенных пунктов,
территориальных зон**

Прохождение границы		Описание прохождения границы
от точки	до точки	
1	2	
3664	3665	-
3665	3666	-
3666	3667	-
3667	3668	-
3668	3669	-
3669	3648	-
3670	3671	-
3671	3672	-
3672	3673	-
3673	3674	-
3674	3675	-
3675	3676	-
3676	3677	-
3677	3678	-
3678	3679	-
3679	3680	-
3680	3681	-
3681	3682	-
3682	3683	-
3683	3670	-
3684	3685	-
3685	3686	-
3686	3687	-
3687	3688	-
3688	3689	-
3689	3690	-
3690	3691	-
3691	3692	-
3692	3693	-
3693	3694	-
3694	3695	-
3695	3696	-
3696	3697	-
3697	3698	-
3698	3699	-
3699	3700	-
3700	3701	-

**Текстовое описание местоположения границ населенных пунктов,
территориальных зон**

Прохождение границы		Описание прохождения границы
от точки	до точки	
1	2	
3701	3702	-
3702	3703	-
3703	3704	-
3704	3705	-
3705	3706	-
3706	3707	-
3707	3708	-
3708	3709	-
3709	3710	-
3710	3711	-
3711	3712	-
3712	3713	-
3713	3714	-
3714	3715	-
3715	3716	-
3716	3717	-
3717	3718	-
3718	3719	-
3719	3720	-
3720	3721	-
3721	3722	-
3722	3723	-
3723	3724	-
3724	3725	-
3725	3726	-
3726	3727	-
3727	3728	-
3728	3684	-
3729	3730	-
3730	3731	-
3731	3732	-
3732	3733	-
3733	3734	-
3734	3735	-
3735	3736	-
3736	3737	-
3737	3738	-

**Текстовое описание местоположения границ населенных пунктов,
территориальных зон**

Прохождение границы		Описание прохождения границы
от точки	до точки	
1	2	3
3738	3739	-
3739	3740	-
3740	3741	-
3741	3742	-
3742	3743	-
3743	3744	-
3744	3745	-
3745	3746	-
3746	3747	-
3747	3748	-
3748	3749	-
3749	3750	-
3750	3751	-
3751	3752	-
3752	3753	-
3753	3754	-
3754	3755	-
3755	3756	-
3756	3757	-
3757	3758	-
3758	3759	-
3759	3760	-
3760	3729	-
3761	3762	-
3762	3763	-
3763	3764	-
3764	3765	-
3765	3766	-
3766	3767	-
3767	3768	-
3768	3769	-
3769	3770	-
3770	3771	-
3771	3772	-
3772	3773	-
3773	3774	-
3774	3775	-

**Текстовое описание местоположения границ населенных пунктов,
территориальных зон**

Прохождение границы		Описание прохождения границы
от точки	до точки	
1	2	
3775	3776	-
3776	3777	-
3777	3778	-
3778	3779	-
3779	3780	-
3780	3781	-
3781	3782	-
3782	3783	-
3783	3784	-
3784	3785	-
3785	3786	-
3786	3787	-
3787	3788	-
3788	3789	-
3789	3790	-
3790	3791	-
3791	3792	-
3792	3793	-
3793	3794	-
3794	3795	-
3795	3796	-
3796	3797	-
3797	3798	-
3798	3799	-
3799	3800	-
3800	3801	-
3801	3761	-
3802	3803	-
3803	3804	-
3804	3805	-
3805	3806	-
3806	3807	-
3807	3808	-
3808	3809	-
3809	3810	-
3810	3811	-
3811	3812	-

**Текстовое описание местоположения границ населенных пунктов,
территориальных зон**

Прохождение границы		Описание прохождения границы
от точки	до точки	
1	2	
3812	3813	-
3813	3814	-
3814	3815	-
3815	3816	-
3816	3817	-
3817	3818	-
3818	3819	-
3819	3820	-
3820	3802	-
3821	3822	-
3822	3823	-
3823	3824	-
3824	3825	-
3825	3826	-
3826	3827	-
3827	3828	-
3828	3829	-
3829	3830	-
3830	3831	-
3831	3832	-
3832	3833	-
3833	3834	-
3834	3821	-
3835	3836	-
3836	3837	-
3837	3838	-
3838	3839	-
3839	3840	-
3840	3841	-
3841	3842	-
3842	3843	-
3843	3844	-
3844	3845	-
3845	3846	-
3846	3847	-
3847	3848	-
3848	3849	-

**Текстовое описание местоположения границ населенных пунктов,
территориальных зон**

Прохождение границы		Описание прохождения границы
от точки	до точки	
1	2	3
3849	3850	-
3850	3851	-
3851	3852	-
3852	3853	-
3853	3854	-
3854	3855	-
3855	3856	-
3856	3857	-
3857	3858	-
3858	3859	-
3859	3860	-
3860	3861	-
3861	3862	-
3862	3863	-
3863	3864	-
3864	3865	-
3865	3866	-
3866	3867	-
3867	3868	-
3868	3869	-
3869	3835	-
3870	3871	-
3871	3872	-
3872	3873	-
3873	3874	-
3874	3875	-
3875	3876	-
3876	3877	-
3877	3878	-
3878	3879	-
3879	3880	-
3880	3881	-
3881	3870	-
3882	3883	-
3883	3884	-
3884	3885	-
3885	3886	-

**Текстовое описание местоположения границ населенных пунктов,
территориальных зон**

Прохождение границы		Описание прохождения границы
от точки	до точки	
1	2	3
3886	3887	-
3887	3888	-
3888	3889	-
3889	3890	-
3890	3891	-
3891	3892	-
3892	3893	-
3893	3894	-
3894	3895	-
3895	3896	-
3896	3897	-
3897	3898	-
3898	3899	-
3899	3900	-
3900	3901	-
3901	3902	-
3902	3903	-
3903	3882	-
3904	3905	-
3905	3906	-
3906	3907	-
3907	3908	-
3908	3909	-
3909	3910	-
3910	3904	-
3911	3912	-
3912	3913	-
3913	3914	-
3914	3915	-
3915	3916	-
3916	3917	-
3917	3918	-
3918	3919	-
3919	3920	-
3920	3921	-
3921	3922	-
3922	3923	-

**Текстовое описание местоположения границ населенных пунктов,
территориальных зон**

Прохождение границы		Описание прохождения границы
от точки	до точки	
1	2	
3923	3924	-
3924	3925	-
3925	3926	-
3926	3927	-
3927	3928	-
3928	3929	-
3929	3930	-
3930	3931	-
3931	3932	-
3932	3933	-
3933	3934	-
3934	3935	-
3935	3936	-
3936	3937	-
3937	3938	-
3938	3939	-
3939	3940	-
3940	3911	-
3941	3942	-
3942	3943	-
3943	3944	-
3944	3945	-
3945	3946	-
3946	3947	-
3947	3948	-
3948	3949	-
3949	3950	-
3950	3951	-
3951	3952	-
3952	3953	-
3953	3954	-
3954	3955	-
3955	3956	-
3956	3957	-
3957	3958	-
3958	3959	-
3959	3960	-

**Текстовое описание местоположения границ населенных пунктов,
территориальных зон**

Прохождение границы		Описание прохождения границы
от точки	до точки	
1	2	3
3960	3961	-
3961	3962	-
3962	3963	-
3963	3964	-
3964	3965	-
3965	3966	-
3966	3967	-
3967	3968	-
3968	3969	-
3969	3941	-
3970	3971	-
3971	3972	-
3972	3973	-
3973	3974	-
3974	3975	-
3975	3976	-
3976	3977	-
3977	3978	-
3978	3979	-
3979	3980	-
3980	3981	-
3981	3982	-
3982	3983	-
3983	3984	-
3984	3985	-
3985	3986	-
3986	3987	-
3987	3988	-
3988	3989	-
3989	3990	-
3990	3991	-
3991	3992	-
3992	3993	-
3993	3994	-
3994	3995	-
3995	3996	-
3996	3997	-

**Текстовое описание местоположения границ населенных пунктов,
территориальных зон**

Прохождение границы		Описание прохождения границы
от точки	до точки	
1	2	
3997	3970	-
3998	3999	-
3999	4000	-
4000	4001	-
4001	4002	-
4002	4003	-
4003	4004	-
4004	4005	-
4005	4006	-
4006	4007	-
4007	4008	-
4008	4009	-
4009	4010	-
4010	4011	-
4011	4012	-
4012	4013	-
4013	4014	-
4014	4015	-
4015	4016	-
4016	4017	-
4017	4018	-
4018	3998	-
4019	4020	-
4020	4021	-
4021	4022	-
4022	4023	-
4023	4024	-
4024	4025	-
4025	4026	-
4026	4027	-
4027	4028	-
4028	4029	-
4029	4030	-
4030	4031	-
4031	4032	-
4032	4033	-
4033	4034	-

**Текстовое описание местоположения границ населенных пунктов,
территориальных зон**

Прохождение границы		Описание прохождения границы
от точки	до точки	
1	2	3
4034	4035	-
4035	4036	-
4036	4037	-
4037	4038	-
4038	4039	-
4039	4040	-
4040	4041	-
4041	4042	-
4042	4043	-
4043	4044	-
4044	4045	-
4045	4046	-
4046	4047	-
4047	4048	-
4048	4049	-
4049	4019	-
4050	4051	-
4051	4052	-
4052	4053	-
4053	4054	-
4054	4055	-
4055	4056	-
4056	4057	-
4057	4058	-
4058	4059	-
4059	4050	-
4060	4061	-
4061	4062	-
4062	4063	-
4063	4064	-
4064	4065	-
4065	4066	-
4066	4067	-
4067	4060	-
4068	4069	-
4069	4070	-
4070	4071	-

**Текстовое описание местоположения границ населенных пунктов,
территориальных зон**

Прохождение границы		Описание прохождения границы
от точки	до точки	
1	2	3
4071	4072	-
4072	4073	-
4073	4074	-
4074	4075	-
4075	4076	-
4076	4077	-
4077	4078	-
4078	4079	-
4079	4068	-
4080	4081	-
4081	4082	-
4082	4083	-
4083	4084	-
4084	4085	-
4085	4086	-
4086	4087	-
4087	4088	-
4088	4089	-
4089	4080	-
4090	4091	-
4091	4092	-
4092	4093	-
4093	4094	-
4094	4095	-
4095	4096	-
4096	4097	-
4097	4098	-
4098	4099	-
4099	4100	-
4100	4101	-
4101	4102	-
4102	4103	-
4103	4104	-
4104	4090	-
4105	4106	-
4106	4107	-
4107	4108	-

**Текстовое описание местоположения границ населенных пунктов,
территориальных зон**

Прохождение границы		Описание прохождения границы
от точки	до точки	
1	2	3
4108	4109	-
4109	4110	-
4110	4111	-
4111	4112	-
4112	4113	-
4113	4114	-
4114	4115	-
4115	4105	-
4116	4117	-
4117	4118	-
4118	4119	-
4119	4120	-
4120	4121	-
4121	4122	-
4122	4123	-
4123	4124	-
4124	4125	-
4125	4126	-
4126	4127	-
4127	4128	-
4128	4129	-
4129	4130	-
4130	4131	-
4131	4132	-
4132	4133	-
4133	4134	-
4134	4135	-
4135	4136	-
4136	4137	-
4137	4138	-
4138	4116	-
4139	4140	-
4140	4141	-
4141	4142	-
4142	4143	-
4143	4144	-
4144	4139	-

**Текстовое описание местоположения границ населенных пунктов,
территориальных зон**

Прохождение границы		Описание прохождения границы
от точки	до точки	
1	2	3
4145	4146	-
4146	4147	-
4147	4148	-
4148	4149	-
4149	4150	-
4150	4151	-
4151	4152	-
4152	4153	-
4153	4154	-
4154	4155	-
4155	4156	-
4156	4157	-
4157	4145	-
4158	4159	-
4159	4160	-
4160	4161	-
4161	4162	-
4162	4163	-
4163	4164	-
4164	4165	-
4165	4166	-
4166	4167	-
4167	4158	-
4168	4169	-
4169	4170	-
4170	4171	-
4171	4172	-
4172	4173	-
4173	4174	-
4174	4175	-
4175	4176	-
4176	4177	-
4177	4178	-
4178	4179	-
4179	4168	-
4180	4181	-
4181	4182	-

**Текстовое описание местоположения границ населенных пунктов,
территориальных зон**

Прохождение границы		Описание прохождения границы
от точки	до точки	
1	2	
4182	4183	-
4183	4184	-
4184	4185	-
4185	4186	-
4186	4187	-
4187	4188	-
4188	4189	-
4189	4190	-
4190	4191	-
4191	4192	-
4192	4193	-
4193	4194	-
4194	4180	-
4195	4196	-
4196	4197	-
4197	4198	-
4198	4199	-
4199	4200	-
4200	4201	-
4201	4202	-
4202	4203	-
4203	4204	-
4204	4205	-
4205	4206	-
4206	4207	-
4207	4195	-
4208	4209	-
4209	4210	-
4210	4211	-
4211	4212	-
4212	4213	-
4213	4214	-
4214	4208	-
4215	4216	-
4216	4217	-
4217	4218	-
4218	4219	-

**Текстовое описание местоположения границ населенных пунктов,
территориальных зон**

Прохождение границы		Описание прохождения границы
от точки	до точки	
1	2	
4219	4220	-
4220	4221	-
4221	4222	-
4222	4223	-
4223	4215	-
4224	4225	-
4225	4226	-
4226	4227	-
4227	4228	-
4228	4229	-
4229	4230	-
4230	4231	-
4231	4232	-
4232	4233	-
4233	4234	-
4234	4224	-
4235	4236	-
4236	4237	-
4237	4238	-
4238	4239	-
4239	4240	-
4240	4241	-
4241	4242	-
4242	4243	-
4243	4244	-
4244	4245	-
4245	4246	-
4246	4247	-
4247	4248	-
4248	4235	-
4249	4250	-
4250	4251	-
4251	4252	-
4252	4253	-
4253	4254	-
4254	4255	-
4255	4256	-

**Текстовое описание местоположения границ населенных пунктов,
территориальных зон**

Прохождение границы		Описание прохождения границы
от точки	до точки	
1	2	3
4256	4257	-
4257	4258	-
4258	4259	-
4259	4260	-
4260	4261	-
4261	4249	-
4262	4263	-
4263	4264	-
4264	4265	-
4265	4266	-
4266	4267	-
4267	4268	-
4268	4269	-
4269	4270	-
4270	4262	-