



КОМИТЕТ ГРАДОСТРОИТЕЛЬНОЙ ПОЛИТИКИ
ЛЕНИНГРАДСКОЙ ОБЛАСТИ

ПРИКАЗ

от 02 октября 2019 года № 66

**О внесении изменений в правила землепользования и застройки
муниципального образования «Город Всеволожск»
Всеволожского муниципального района Ленинградской области**

В соответствии с частью 4 статьи 17 Федерального закона от 6 октября 2003 года № 131-ФЗ «Об общих принципах организации местного самоуправления в российской Федерации», пунктом 1 части 2 статьи 1 областного закона от 7 июля 2014 года № 45-оз «О перераспределении полномочий в области градостроительной деятельности между органами государственной власти Ленинградской области и органами местного самоуправления Ленинградской области» приказываю:

1. Внести в правила землепользования и застройки муниципального образования «Город Всеволожск» Всеволожского муниципального района Ленинградской области изменения согласно Приложению.

2. Настоящий приказ вступает в силу со дня его официального опубликования.

Председатель комитета

И.Я. Кулаков

УТВЕРЖДЕНО
Приказом комитета по архитектуре
и градостроительству
Ленинградской области
от 02.10.2019 № 66

(приложение)

**ИЗМЕНЕНИЯ В ПРАВИЛА ЗЕМЛЕПОЛЬЗОВАНИЯ И ЗАСТРОЙКИ
ТЕРРИТОРИИ МУНИЦИПАЛЬНОГО ОБРАЗОВАНИЯ
«ГОРОД ВСЕВОЛОЖСК»
ВСЕВОЛОЖСКОГО МУНИЦИПАЛЬНОГО РАЙОНА
ЛЕНИНГРАДСКОЙ ОБЛАСТИ**

1. Дополнить таблицу 37.1 статьи 37 «Перечень территориальных зон» главы 8 «Градостроительные регламенты в части видов и параметров разрешённого использования земельных участков и объектов капитального строительства. Общие положения» строкой следующего содержания:

ТР-3.1	Зона объектов отдыха, спорта и туризма.
--------	---

2. §3 «Зоны рекреационного назначения» главы 9 «Градостроительные регламенты в части видов и параметров разрешённого использования земельных участков и объектов капитального строительства по территориальным зонам» части III «Градостроительные регламенты» дополнить статьей 59.1 следующего содержания:

«Статья 59.1 Зона объектов отдыха, спорта и туризма

1. Кодовое обозначение: ТР-3.1

2. Цели выделения зоны

- обеспечение правовых условий развития территорий, предназначенных для обустройства объектов туризма, спорта и баз отдыха;
- обеспечение правовых условий развития сферы социального и культурно-бытового обслуживания;
- обеспечение правовых условий развития необходимых объектов инженерной и транспортной инфраструктур.
- сохранение и развитие ценных в природном отношении территорий, пригодных для туризма, отдыха, спорта.

3. Основные виды разрешенного использования земельных участков и объектов капитального строительства устанавливаются в соответствии с таблицей 1.

Таблица 1

Наименование вида разрешенного использования земельного участка	Описание вида разрешенного использования земельного участка	Код (числовое обозначение) вида разрешенного использования земельного участка
Санаторная деятельность	Размещение санаториев и профилакториев, обеспечивающих оказание услуги по лечению и оздоровлению населения; обустройство лечебно-оздоровительных местностей (пляжи, бюветы, места добычи целебной грязи); размещение лечебно-оздоровительных лагерей	9.2.1
Туристическое обслуживание	Размещение пансионатов, туристических гостиниц, кемпингов, домов отдыха, не	5.2.1

	оказывающих услуги по лечению, а также иных зданий, используемых с целью извлечения предпринимательской выгоды из предоставления жилого помещения для временного проживания в них; размещение детских лагерей	
Передвижное жильё	Размещение сооружений, пригодных к использованию в качестве жилья (палаточные городки, кемпинги, жилые вагончики, жилые прицепы) с возможностью подключения названных сооружений к инженерным сетям, находящимся на земельном участке или на земельных участках, имеющих инженерные сооружения, предназначенных для общего пользования	2.4
Коммунальное обслуживание	Размещение объектов капитального строительства в целях обеспечения физических и юридических лиц коммунальными услугами, в частности: поставки воды, тепла, электричества, газа, предоставления услуг связи, отвода канализационных стоков, очистки и уборки объектов недвижимости (котельных, водозаборов, очистных сооружений, насосных станций, водопроводов, линий электропередач, трансформаторных подстанций, газопроводов, линий связи, телефонных станций, канализаций, стоянок, гаражей и мастерских для обслуживания уборочной и аварийной техники, а также зданий или помещений, предназначенных для приема физических и юридических лиц в связи с предоставлением им коммунальных услуг)	3.1
Спорт	Размещение объектов капитального строительства в качестве спортивных клубов, спортивных залов, бассейнов, устройство площадок для занятия спортом и физкультурой (беговые дорожки, спортивные сооружения, теннисные корты, поля для спортивной игры, автодромы, мотодромы, трамплины, трассы и спортивные стрельбища), в том числе водным (причалы и сооружения, необходимые для водных видов спорта и хранения соответствующего инвентаря);	5.1
Гостиничное обслуживание	Размещение гостиниц, а также иных зданий, используемых с целью извлечения предпринимательской выгоды из предоставления жилого помещения для временного проживания в них	4.7

Природно-познавательный туризм	Размещение баз и палаточных лагерей для проведения походов и экскурсий по ознакомлению с природой, пеших и конных прогулок, устройство троп и дорожек, размещение щитов с познавательными сведениями об окружающей природной среде; осуществление необходимых природоохранных и природовосстановительных мероприятий	5.2
Охота и рыбалка	Обустройство мест охоты и рыбалки, в том числе размещение дома охотника или рыболова, сооружений, необходимых для восстановления и поддержания поголовья зверей или количества рыбы	5.3
Причалы для маломерных судов	Размещение сооружений, предназначенных для причаливания, хранения и обслуживания яхт, катеров, лодок и других маломерных судов	5.4
Поля для гольфа или конных прогулок	Обустройство мест для игры в гольф или осуществления конных прогулок, в том числе осуществление необходимых земляных работ и вспомогательных сооружений; размещение конноспортивных манежей, не предусматривающих устройство трибун	5.5
Связь	Размещение объектов связи, радиовещания, телевидения, включая воздушные радиорелейные, надземные и подземные кабельные линии связи, линии радиофикации, антенные поля, усилительные пункты на кабельных линиях связи, инфраструктуру спутниковой связи и телерадиовещания, за исключением объектов связи, размещение которых предусмотрено содержанием вида разрешенного использования с кодом 3.1	6.8
Охрана природных территорий	Сохранение отдельных естественных качеств окружающей природной среды путем ограничения хозяйственной деятельности в данной зоне, в частности: создание и уход за запретными полосами, создание и уход за защитными лесами, в том числе городскими лесами, лесами в лесопарках, и иная хозяйственная деятельность, разрешенная в защитных лесах, соблюдение режима использования природных ресурсов в заказниках, сохранение свойств земель, являющихся особо ценными	9.1
Курортная деятельность	Использование, в том числе с их извлечением, для лечения и оздоровления человека природных лечебных ресурсов (месторождения	9.2

	минеральных вод, лечебные грязи, рапой лиманов и озер, особый климат и иные природные факторы и условия, которые используются или могут использоваться для профилактики и лечения заболеваний человека), а также охрана лечебных ресурсов от истощения и уничтожения в границах первой зоны округа горно-санитарной или санитарной охраны лечебно-оздоровительных местностей и курорта	
Историко-культурная деятельность	Сохранение и изучение объектов культурного наследия народов Российской Федерации (памятников истории и культуры), в том числе: объектов археологического наследия, достопримечательных мест, мест бытования исторических промыслов, производств и ремесел, недействующих военных и гражданских захоронений, объектов культурного наследия, хозяйственная деятельность, являющаяся историческим промыслом или ремеслом, а также хозяйственная деятельность, обеспечивающая познавательный туризм	9.3
Общее пользование водными объектами	Использование земельных участков, примыкающих к водным объектам способами, необходимыми для осуществления общего водопользования (водопользования, осуществляемого гражданами для личных нужд, а также забор (изъятие) водных ресурсов для целей питьевого и хозяйственно-бытового водоснабжения, купание, использование маломерных судов, водных мотоциклов и других технических средств, предназначенных для отдыха на водных объектах, водопой, если соответствующие запреты не установлены законодательством)	11.1
Специальное пользование водными объектами	Использование земельных участков, примыкающих к водным объектам способами, необходимыми для специального водопользования (забор водных ресурсов из поверхностных водных объектов, сброс сточных вод и (или) дренажных вод, проведение дноуглубительных, взрывных, буровых и других работ, связанных с изменением дна и берегов водных объектов)	11.2
Земельные участки (территории) общего	Размещение объектов улично-дорожной сети, автомобильных дорог и пешеходных тротуаров в границах населенных пунктов, пешеходных	12.0

пользования	переходов, набережных, береговых полос водных объектов общего пользования, скверов, бульваров, площадей, проездов, малых архитектурных форм благоустройства	
-------------	---	--

4. Условно разрешенные виды использования земельных участков и объектов капитального строительства устанавливаются в соответствии с таблицей 2.

Таблица 2

Наименование вида разрешенного использования земельного участка	Описание вида разрешенного использования земельного участка	Код (числовое обозначение) вида разрешенного использования земельного участка
Амбулаторно-поликлиническое обслуживание	Размещение объектов капитального строительства, предназначенных для оказания гражданам амбулаторно-поликлинической медицинской помощи (поликлиники, фельдшерские пункты, пункты здравоохранения, центры матери и ребенка, диагностические центры, молочные кухни, станции донорства крови, клинические лаборатории)	3.4.1
Культурное развитие	Размещение объектов капитального строительства, предназначенных для размещения в них музеев, выставочных залов, художественных галерей, домов культуры, библиотек, кинотеатров и кинозалов, театров, филармоний, планетариев; устройство площадок для празднеств и гуляний; размещение зданий и сооружений для размещения цирков, зверинцев, зоопарков, океанариумов	3.6
Религиозное использование	Размещение объектов капитального строительства, предназначенных для отправления религиозных обрядов (церкви, соборы, храмы, часовни, монастыри, мечети, молельные дома); размещение объектов капитального строительства, предназначенных для постоянного местонахождения духовных лиц, паломников и послушников в связи с осуществлением ими религиозной службы, а также для осуществления благотворительной и религиозной образовательной деятельности	3.7

	(монастыри, скиты, воскресные школы, семинарии, духовные училища)	
Общественное питание	Размещение объектов капитального строительства в целях устройства мест общественного питания (рестораны, кафе, столовые, закусочные, бары)	4.6

4. Вспомогательные виды разрешенного использования земельных участков и объектов капитального строительства устанавливаются в соответствии с таблицей 3.

Таблица 3

Наименование вида разрешенного использования земельного участка	Описание вида разрешенного использования земельного участка	Код (числовое обозначение) вида разрешенного использования земельного участка
Объекты гаражного назначения	Размещение отдельно стоящих и пристроенных гаражей, в том числе подземных, предназначенных для хранения личного автотранспорта граждан, с возможностью размещения автомобильных моек	2.7.1

5. Предельные (минимальные и (или) максимальные) размеры земельных участков и предельные параметры разрешенного строительства, реконструкции объектов капитального строительства устанавливаются в соответствии с таблицей 4.

Таблица 4

№ п/п	Параметры	Предельные значения
1	Минимальный размер (минимальная площадь) земельного участка	600 м ²
2	Максимальный размер (максимальная площадь) земельного участка	100 000 м ²
3	Максимальный процент застройки в границах земельного участка:	
	- для размещения спортивных объектов	100%
	- для размещения объектов общественного питания	80%

№ п/п	Параметры	Предельные значения
	- для размещения объектов инженерно-технического обеспечения, хозяйственных построек и площадок, дорог, объектов благоустройства, стоянок легкового автотранспорта;	100%
	- для размещения объектов иных видов разрешенного использования	33%
4	Минимальные расстояния между зданиями, строениями, сооружениями	устанавливается в соответствии с нормативами по противопожарной безопасности и инсоляции
5	Минимальные отступы от границ земельных участков до зданий, строений, сооружений	3 м
	Минимальные отступы до зданий, строений, сооружений	
	- от красных линий улиц	5 м
	- от красных линий проездов	4 м
7	Предельная (максимальная) высота зданий, строений, сооружений	12 м
8	Минимальная доля озелененной территории земельного участка	устанавливается в соответствии со статьей 43 Правил
9	Минимальное количество машино-мест для хранения индивидуального автотранспорта на территории земельного участка	устанавливается в соответствии со статьей 45
10	Минимальное количество мест на погрузочно-разгрузочных площадках на территории земельного участка	устанавливается в соответствии со статьей 46 настоящих Правил
13	Максимальная суммарная площадь зданий, строений, сооружений (помещений), занимаемых объектами вспомогательных видов разрешенного использования	50 % общей площади зданий, строений, сооружений, расположенных на территории соответствующего земельного участка, включая подземную часть

* Машино-места могут размещаться на земельных участках вместе с другими видами использования или на отдельных земельных участках (стоянках-спутниках), расположенных в пределах пешеходной доступности не более 500 м.»

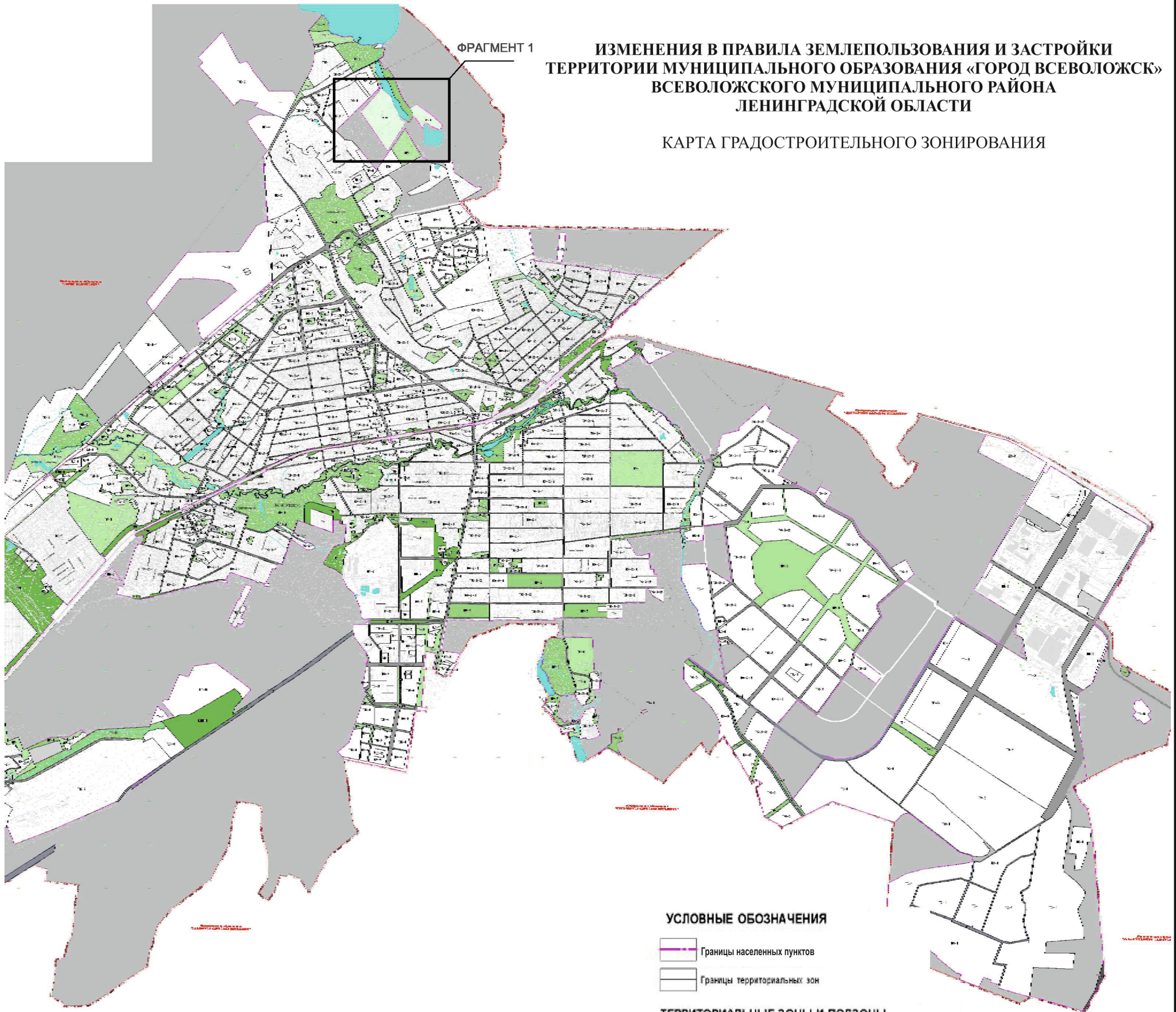
3. На карте градостроительного зонирования территории муниципального образования «Город Всеволожск» Всеволожского муниципального района Ленинградской области установить границы территориальной зоны ТР-3.1 - Зона объектов отдыха, спорта и туризма

4. Дополнить обязательное приложение «Сведения о границах территориальных зон», описанием местоположения границ территориальной зоны ТР-3.1 - Зона объектов отдыха, спорта и туризма.

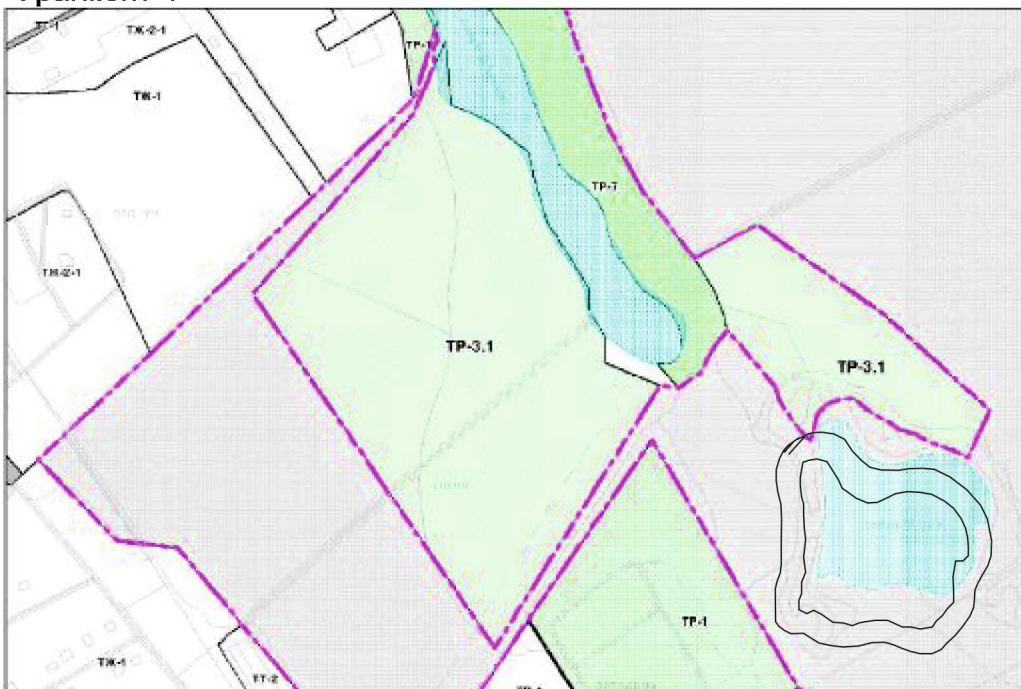
**ИЗМЕНЕНИЯ В ПРАВИЛА ЗЕМЛЕПОЛЬЗОВАНИЯ И ЗАСТРОЙКИ
ТЕРРИТОРИИ МУНИЦИПАЛЬНОГО ОБРАЗОВАНИЯ «ГОРОД ВСЕВОЛОЖСК»
ВСЕВОЛОЖСКОГО МУНИЦИПАЛЬНОГО РАЙОНА
ЛЕНИНГРАДСКОЙ ОБЛАСТИ**

КАРТА ГРАДОСТРОИТЕЛЬНОГО ЗОНИРОВАНИЯ

ФРАГМЕНТ 1

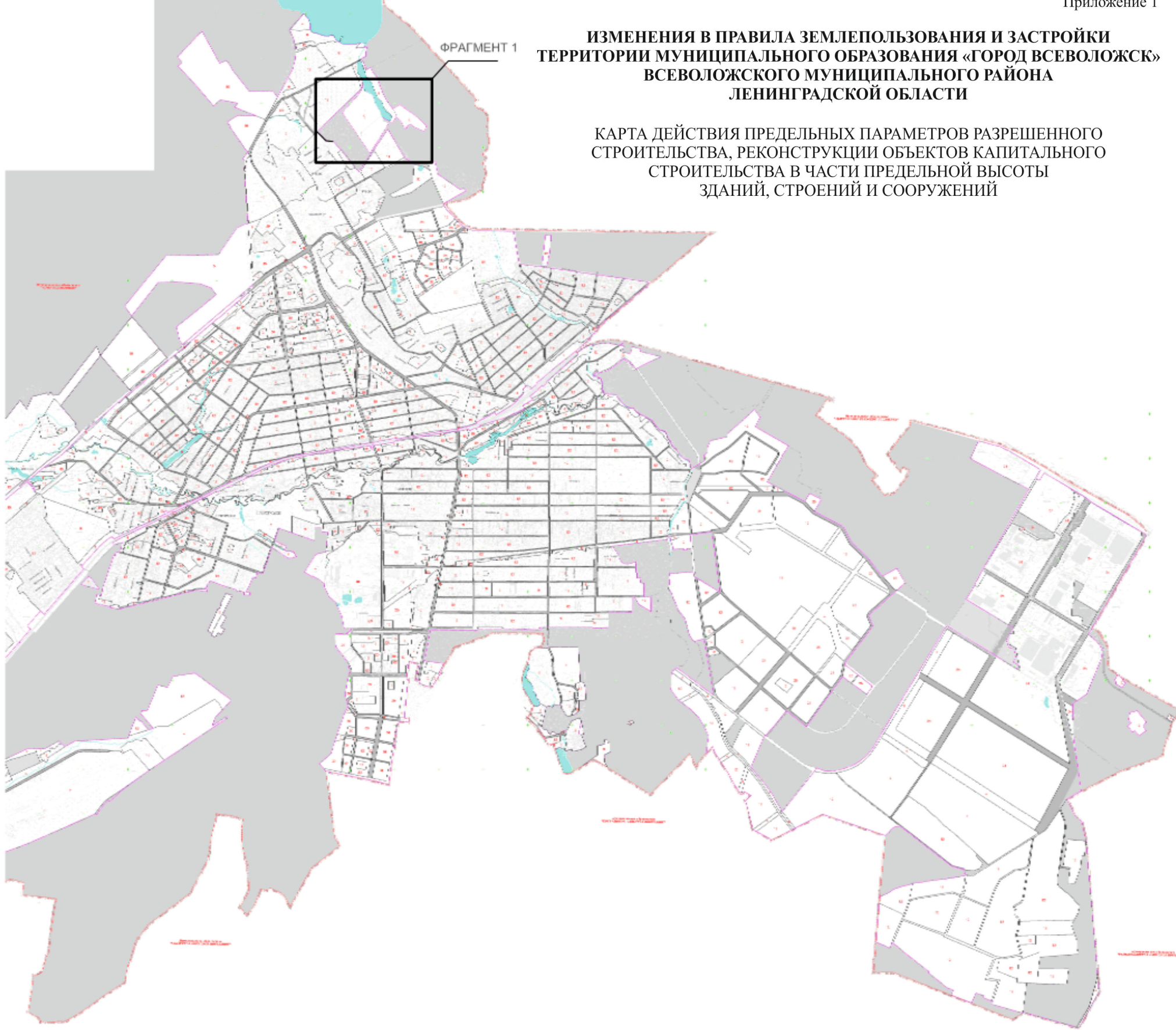


Фрагмент 1

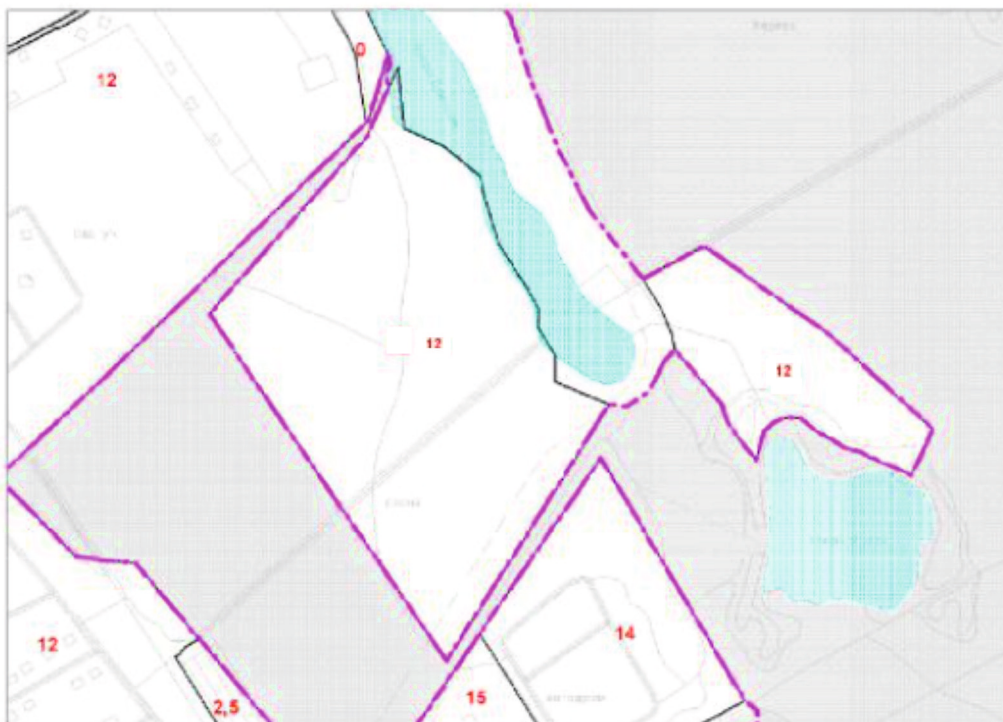


**ИЗМЕНЕНИЯ В ПРАВИЛА ЗЕМЛЕПОЛЬЗОВАНИЯ И ЗАСТРОЙКИ
ТЕРРИТОРИИ МУНИЦИПАЛЬНОГО ОБРАЗОВАНИЯ «ГОРОД ВСЕВОЛОЖСК»
ВСЕВОЛОЖСКОГО МУНИЦИПАЛЬНОГО РАЙОНА
ЛЕНИНГРАДСКОЙ ОБЛАСТИ**




**КАРТА ДЕЙСТВИЯ ПРЕДЕЛЬНЫХ ПАРАМЕТРОВ РАЗРЕШЕННОГО
СТРОИТЕЛЬСТВА, РЕКОНСТРУКЦИИ ОБЪЕКТОВ КАПИТАЛЬНОГО
СТРОИТЕЛЬСТВА В ЧАСТИ ПРЕДЕЛЬНОЙ ВЫСОТЫ
ЗДАНИЙ, СТРОЕНИЙ И СООРУЖЕНИЙ**





фрагмент 1



УСЛОВНЫЕ ОБОЗНАЧЕНИЯ

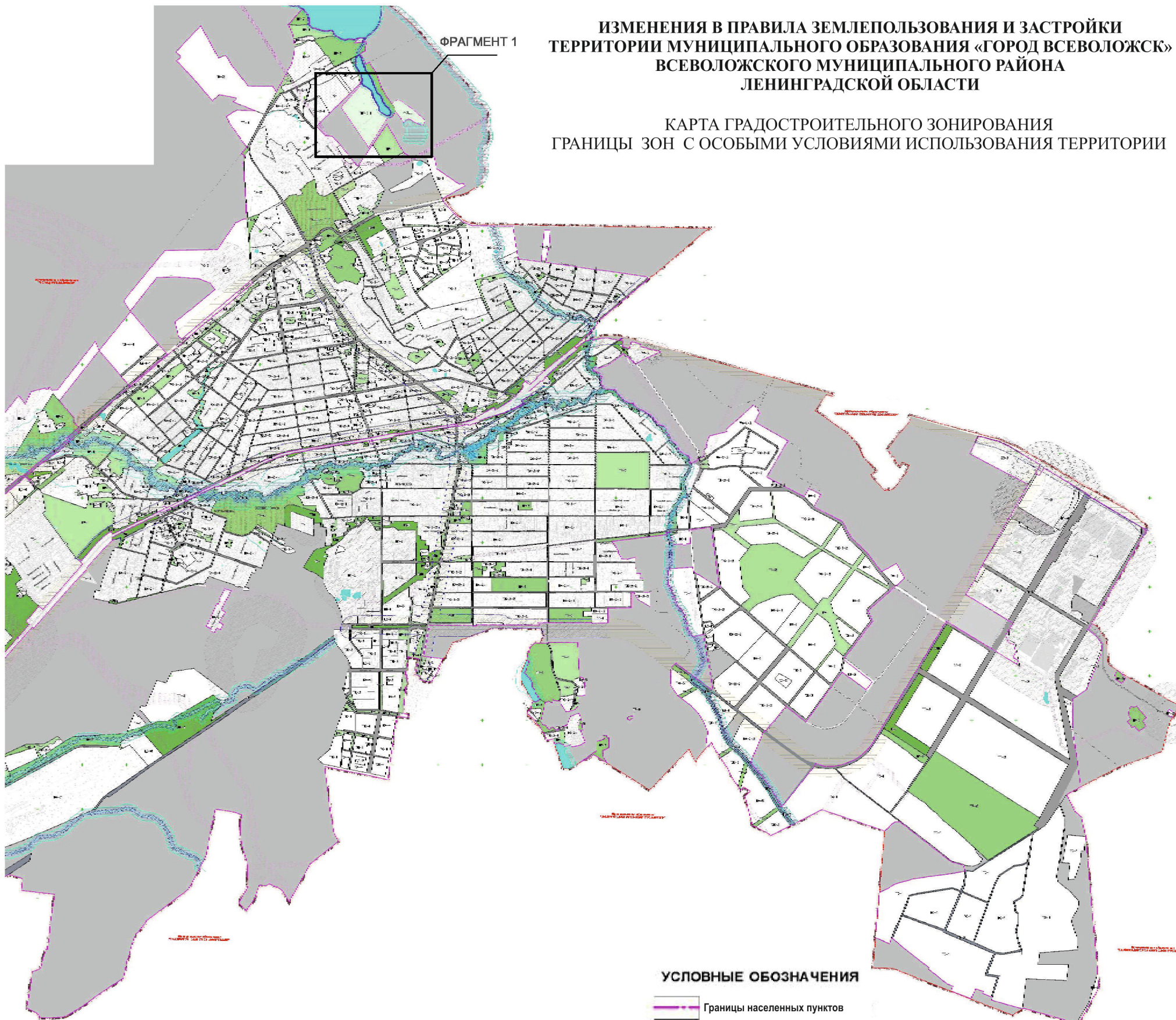
-  Границы населенных пунктов
-  Границы действия предельных параметров разрешенного строительства реконструкции объектов капитального строительства в части предельной высоты зданий, строений и сооружений
-  12 Предельная высота зданий, строений и сооружений (в метрах)

СПРАВОЧНО:

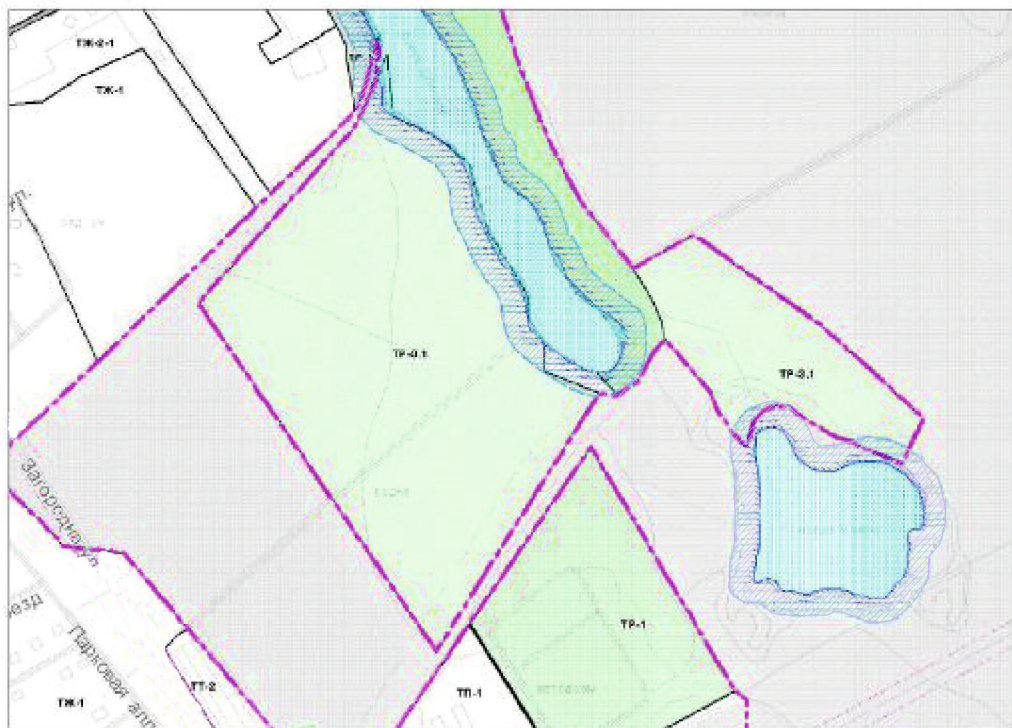
-  Земли, покрытые поверхностными водами
-  Земли лесного фонда, земли запаса, земли особо охраняемых природных территорий (за исключением земель лечебно - оздоровительных курортов), сельскохозяйственных угодий в составе земель сельскохозяйственного назначения

**ИЗМЕНЕНИЯ В ПРАВИЛА ЗЕМЛЕПОЛЬЗОВАНИЯ И ЗАСТРОЙКИ
ТЕРРИТОРИИ МУНИЦИПАЛЬНОГО ОБРАЗОВАНИЯ «ГОРОД ВСЕВОЛОЖСК»
ВСЕВОЛОЖСКОГО МУНИЦИПАЛЬНОГО РАЙОНА
ЛЕНИНГРАДСКОЙ ОБЛАСТИ**

КАРТА ГРАДОСТРОИТЕЛЬНОГО ЗОНИРОВАНИЯ
ГРАНИЦЫ ЗОН С ОСОБЫМИ УСЛОВИЯМИ ИСПОЛЬЗОВАНИЯ ТЕРРИТОРИИ



Фрагмент 1



УСЛОВНЫЕ ОБОЗНАЧЕНИЯ

- Границы населенных пунктов
- Границы территориальных зон
- Земли, покрытые поверхностными водами

ТЕРРИТОРИАЛЬНЫЕ ЗОНЫ И ПОДЗОНЫ

Жилые зоны:

- ТК-1 Зона дачного строительства
- ТК-2 Подзона малоэтажной жилой застройки индивидуальными (одноквартирными) жилыми домами

Зоны рекреационного назначения:

- ТР-1 Зона зеленых насаждений общего пользования
- ТР-2 Зона объектов отдыха, спорта и туризма

Производственные зоны:

- ТП-1 Коммунально-складская зона

Зоны транспортной инфраструктуры:

- ТИ-1 Зона улично-дорожной сети

ЗОНЫ С ОСОБЫМИ УСЛОВИЯМИ ИСПОЛЬЗОВАНИЯ ТЕРРИТОРИЙ

- Водоохранные зоны
- Прибрежные защитные полосы

ОПИСАНИЕ МЕСТОПОЛОЖЕНИЯ ГРАНИЦ

**Граница территориальной зоны ТР-3.1 (,
и туризма) муниципального образования "Город
Всеволожск" Всеволожского муниципального района Ленинградской области**

(наименование объекта местоположение границ, которого описано (далее - объект))

Сведения об объекте

№ п/п	Характеристики объекта	Описание характеристик
1	2	3
1.	Местоположение объекта	граница, 188640, Ленинградская область, район Всеволожский, город Всеволожск
2.	Площадь объекта землеустройства +/- величина погрешности определения площади (Р +/- Дельта Р)	240116 +/- 100 м ²
3.	Иные характеристики объекта землеустройства	ГК РФ, Статья 1. Основные понятия, используемые в настоящем Кодексе 1. Территориальные зоны - зоны, для которых в правилах землепользования и застройки определены границы и установлены градостроительные регламенты.

ОПИСАНИЕ МЕСТОПОЛОЖЕНИЯ ГРАНИЦ

Граница территориальной зоны ТР-3.1 (,
) муниципального образования "Город
 Всеволожск" Всеволожского муниципального района Ленинградской области
 (наименование объекта)

Сведения о местоположении границ объекта

1. Система координат МСК 47 зона 2

2. Сведения о характерных точках границ объекта

Обозначение характерных точек границ	Координаты, м		Метод определения положения характерной точки квадратическая погрешность координат и средняя (Mt), м	Описание обозначения точки
	X	Y		
1	2	3	4	5
-	-	-	-	-

3. Сведения о характерных точках части (частей) границы объекта

Обозначение характерных точек границ	Координаты, м		Метод определения положения характерной точки квадратическая погрешность координат и средняя (Mt), м	Описание обозначения точки
	X	Y		
1	2	3	4	5

Часть № 1

1	448509.00	2233034.00	Картометрический метод, 0.10	-
2	448738.40	2233244.50	Картометрический метод, 0.10	-
3	448831.80	2233287.20	Картометрический метод, 0.10	-
4	448749.00	2233294.10	Картометрический метод, 0.10	-
5	448726.10	2233344.20	Картометрический метод, 0.10	-
6	448685.20	2233393.50	Картометрический метод, 0.10	-
7	448657.80	2233398.30	Картометрический метод, 0.10	-
8	448597.00	2233415.70	Картометрический метод, 0.10	-
9	448529.40	2233457.30	Картометрический метод, 0.10	-
10	448511.00	2233466.10	Картометрический метод, 0.10	-
11	448483.70	2233466.70	Картометрический метод, 0.10	-
12	448446.80	2233488.30	Картометрический метод, 0.10	-
13	448413.00	2233487.60	Картометрический метод, 0.10	-
14	448383.20	2233558.10	Картометрический метод, 0.10	-
15	448048.10	2233339.60	Картометрический метод, 0.10	-
1	448509.00	2233034.00	Картометрический метод, 0.10	-

ОПИСАНИЕ МЕСТОПОЛОЖЕНИЯ ГРАНИЦ

Граница территориальной зоны ТР-3.1 (зона объектов отдыха, спорта и туризма) муниципального образования "Город Всеволожск" Всеволожского муниципального района Ленинградской области

(наименование объекта)

Сведения о местоположении границ объекта

3. Сведения о характерных точках части (частей) границы объекта

Обозначение характерных точек границ	Координаты, м		Метод определения положения характерной точки квадратическая погрешность координат и средняя (M _t), м	Описание обозначения точки
	X	Y		
1	2	3	4	5
Часть № 2				
16	448546.90	2233604.60	Картометрический метод, 0.10	-
17	448589.00	2233686.10	Картометрический метод, 0.10	-
18	448468.70	2233850.90	Картометрический метод, 0.10	-
19	448345.10	2233983.20	Картометрический метод, 0.10	-
20	448284.80	2233954.70	Картометрический метод, 0.10	-
21	448310.50	2233895.80	Картометрический метод, 0.10	-
22	448315.80	2233888.00	Картометрический метод, 0.10	-
23	448320.90	2233868.40	Картометрический метод, 0.10	-
24	448333.20	2233850.00	Картометрический метод, 0.01	-
25	448341.70	2233832.90	Картометрический метод, 0.01	-
26	448362.60	2233808.00	Картометрический метод, 0.01	-
27	448361.90	2233788.20	Картометрический метод, 0.01	-
28	448356.90	2233772.80	Картометрический метод, 0.01	-
29	448345.10	2233761.10	Картометрический метод, 0.01	-
30	448307.20	2233750.60	Картометрический метод, 0.01	-
31	448337.00	2233727.20	Картометрический метод, 0.01	-
32	448359.50	2233713.30	Картометрический метод, 0.01	-
33	448381.30	2233705.70	Картометрический метод, 0.01	-
34	448453.50	2233645.90	Картометрический метод, 0.01	-
35	448474.90	2233641.80	Картометрический метод, 0.01	-
36	448505.30	2233629.80	Картометрический метод, 0.01	-
16	448546.90	2233604.60	Картометрический метод, 0.01	-

ОПИСАНИЕ МЕСТОПОЛОЖЕНИЯ ГРАНИЦ

**Граница территориальной зоны ТР-3.1 (,
и туризма) муниципального образования "Город
Всеволожск" Всеволожского муниципального района Ленинградской области**
(наименование объекта)

Сведения о местоположении границ объекта

4. Сведения о частях границ объекта, совпадающих с местоположением внешних границ природных объектов и (или) объектов искусственного происхождения

Обозначение части границ		Описание прохождения части границ
от точки	до точки	
Часть № 1		
1	15	-
15	1	-
Часть № 2		
16	36	-
36	16	-

ОПИСАНИЕ МЕСТОПОЛОЖЕНИЯ ГРАНИЦ

Граница территориальной зоны ТР-3.1 (зона объектов отдыха, спорта и туризма) муниципального образования "Город Всеволожск" Всеволожского муниципального района Ленинградской области

(наименование объекта)

Сведения о местоположении измененных (уточненных) границ объекта

1. Система координат МСК 47 зона 2

2. Сведения о характерных точках границ объекта

Обозначение характерных точек границ	Существующие координаты, м		Измененные (уточненные) координаты, м		Метод определения положения характерной точки квадратическая погрешность координат и средняя (Mt), м	Описание обозначения точки
	X	Y	X	Y		
1	2	3	4	5	6	7
-	-	-	-	-	-	-

3. Сведения о характерных точках части (частей) границы объекта

Обозначение характерных точек границ	Существующие координаты, м		Измененные (уточненные) координаты, м		Метод определения положения характерной точки квадратическая погрешность координат и средняя (Mt), м	Описание обозначения точки
	X	Y	X	Y		
1	2	3	4	5	6	7
-	-	-	-	-	-	-

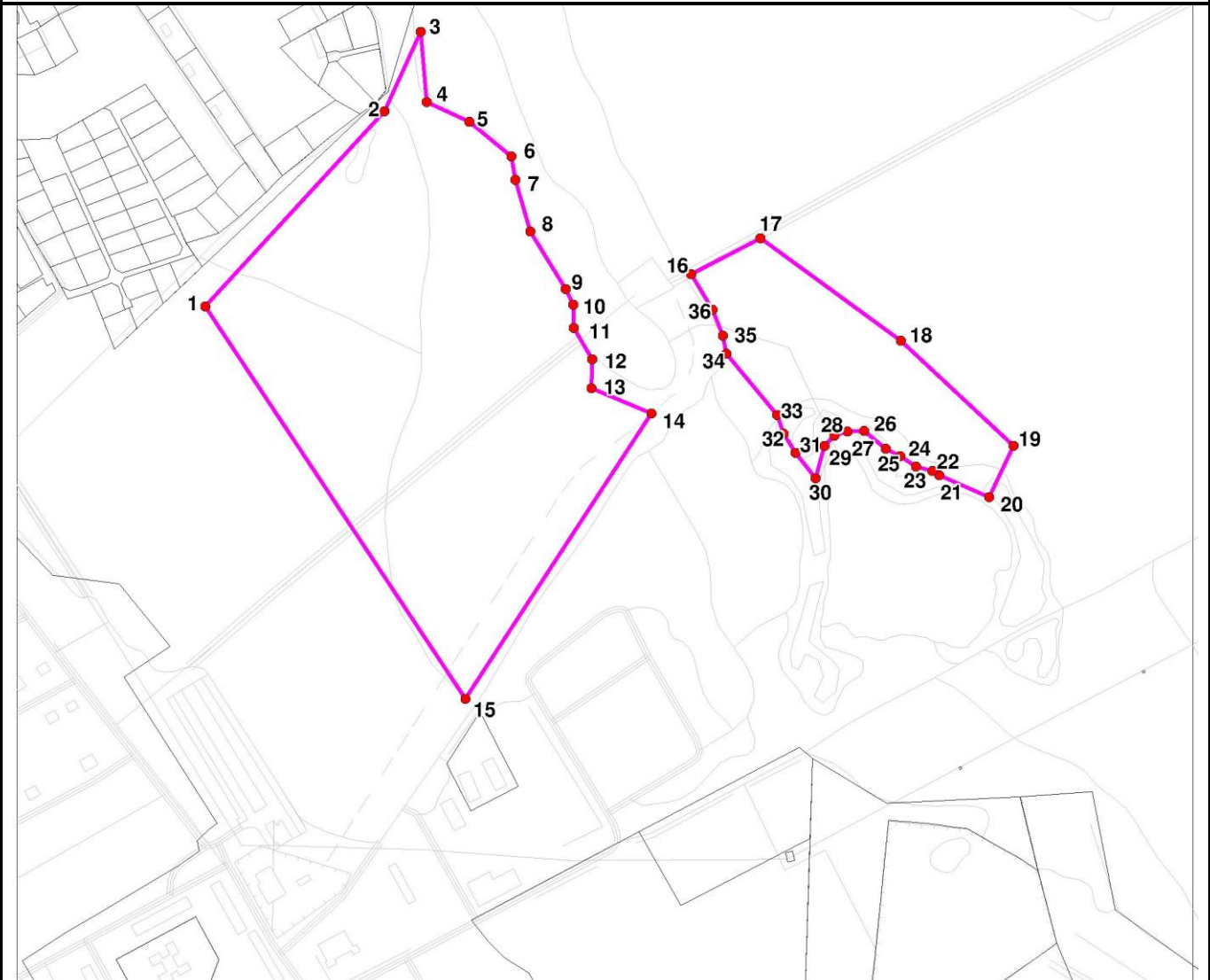
4. Сведения о частях границ объекта, совпадающих с местоположением внешних границ природных объектов и (или) объектов искусственного происхождения

Обозначение части границ		Существующее описание прохождения части границ	Измененное (уточненное) описание прохождения части границ
от точки	до точки		
-	-	-	-




ОПИСАНИЕ МЕСТОПОЛОЖЕНИЯ ГРАНИЦ

Граница территориальной зоны ТР-3.1 (зона объектов отдыха, спорта и туризма) муниципального образования "Город Всеволожск" Всеволожского муниципального района Ленинградской области

(наименование объекта)

План границ объекта

Используемые условные знаки и обозначения:

-  Граница территориальной зоны
-  Граница земельного участка
-  Характерная точка границы территориальной зоны
- 1** Номер характерной точки территориальной зоны

Масштаб 1:7500

Подпись

2019г.