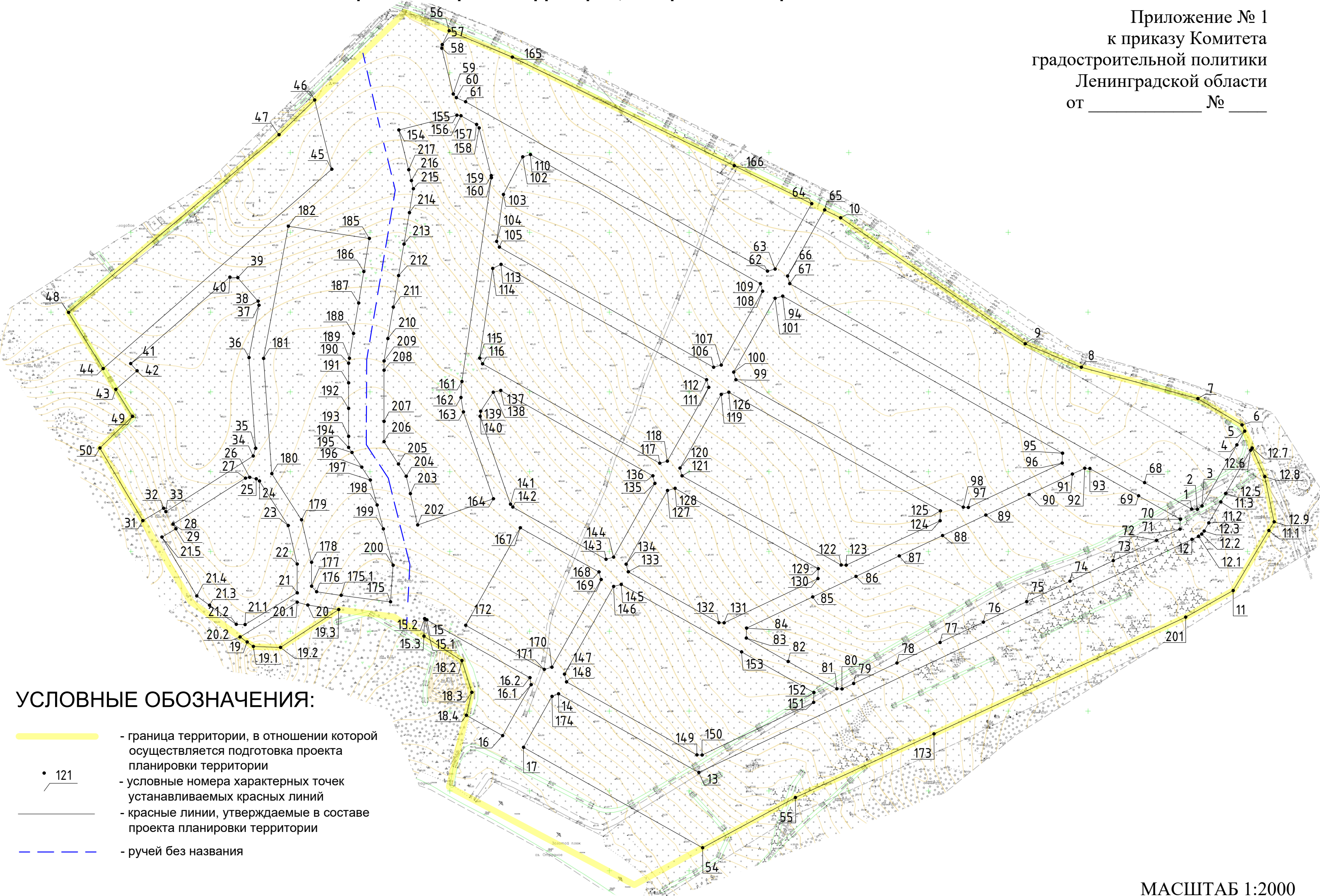
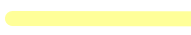





Чертеж планировки территории, отображающий красные линии

Приложение № 1
к приказу Комитета
градостроительной политики
Ленинградской области
от _____ № _____



УСЛОВНЫЕ ОБОЗНАЧЕНИЯ:

-  - граница территории, в отношении которой осуществляется подготовка проекта планировки территории
-  - условные номера характерных точек устанавливаемых красных линий
-  - красные линии, утверждаемые в составе проекта планировки территории
-  - ручей без названия

МАСШТАБ 1:2000