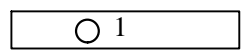


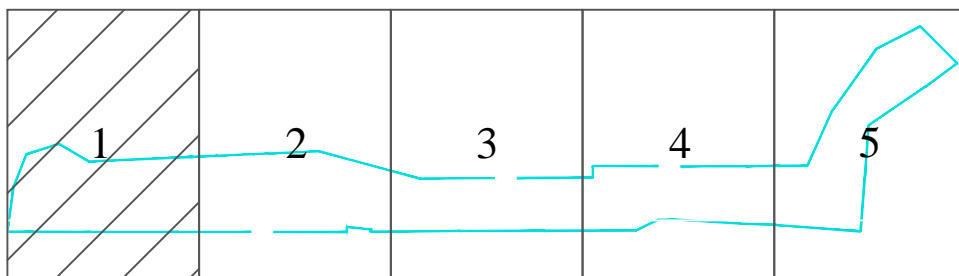

Границы территории, в отношении которой осуществляется подготовка проекта планировки территории

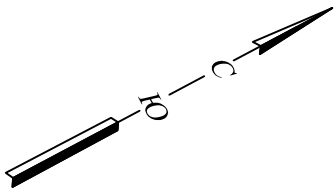




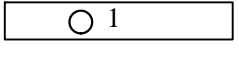
Границы зоны планируемого размещения линейного объекта



Номера характерных точек границы зоны планируемого размещения линейного объекта, в том числе точек начала и окончания, точек изменения описания такой зоны

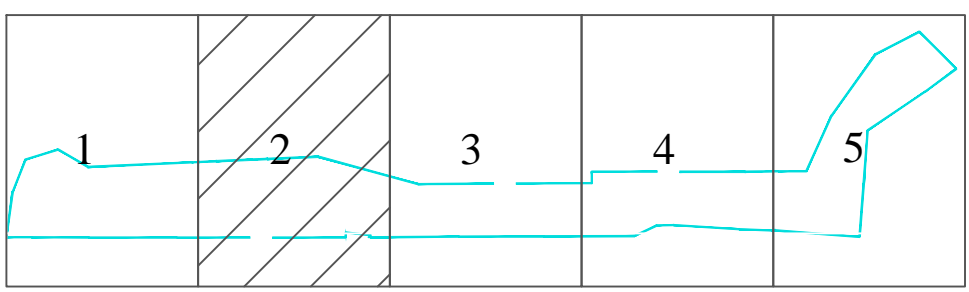



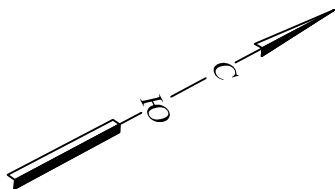


-  — Границы территории, в отношении которой осуществляется подготовка проекта планировки территории
-  — Границы зоны планируемого размещения линейного объекта
-  — Номера характерных точек границы зоны планируемого размещения линейного объекта, в том числе точек начала и окончания, точек изменения описания такой зоны

Линия совмещения с листом 1

Линия совмещения с листом 3

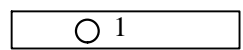




Границы территории, в отношении которой осуществляется подготовка проекта планировки территории



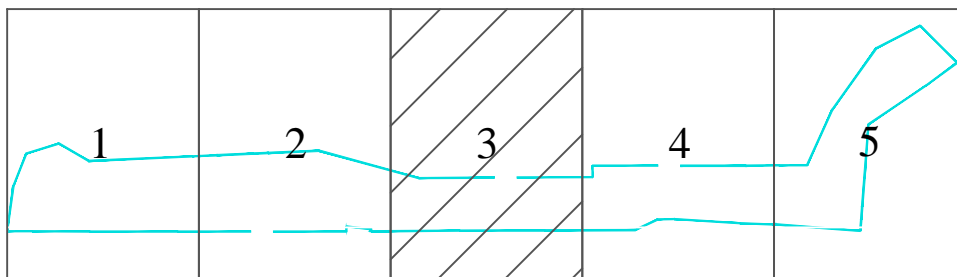
Границы зоны планируемого размещения линейного объекта

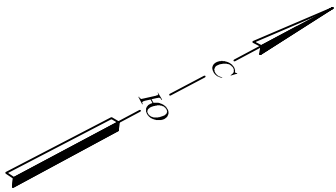


Номера характерных точек границы зоны планируемого размещения линейного объекта, в том числе точек начала и окончания, точек изменения описания такой зоны

Линия совмещения с листом 2

Линия совмещения с листом 4

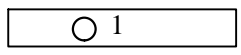




Границы территории, в отношении которой осуществляется подготовка проекта планировки территории



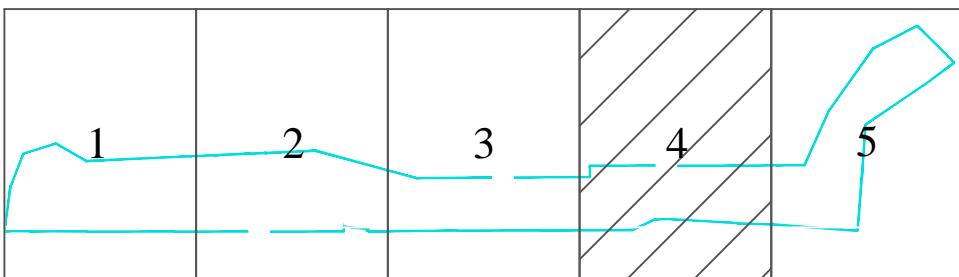
Границы зоны планируемого размещения линейного объекта

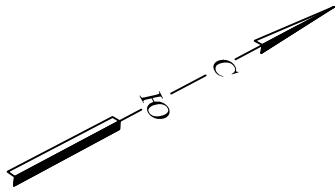


Номера характерных точек границы зоны планируемого размещения линейного объекта, в том числе точек начала и окончания, точек изменения описания такой зоны

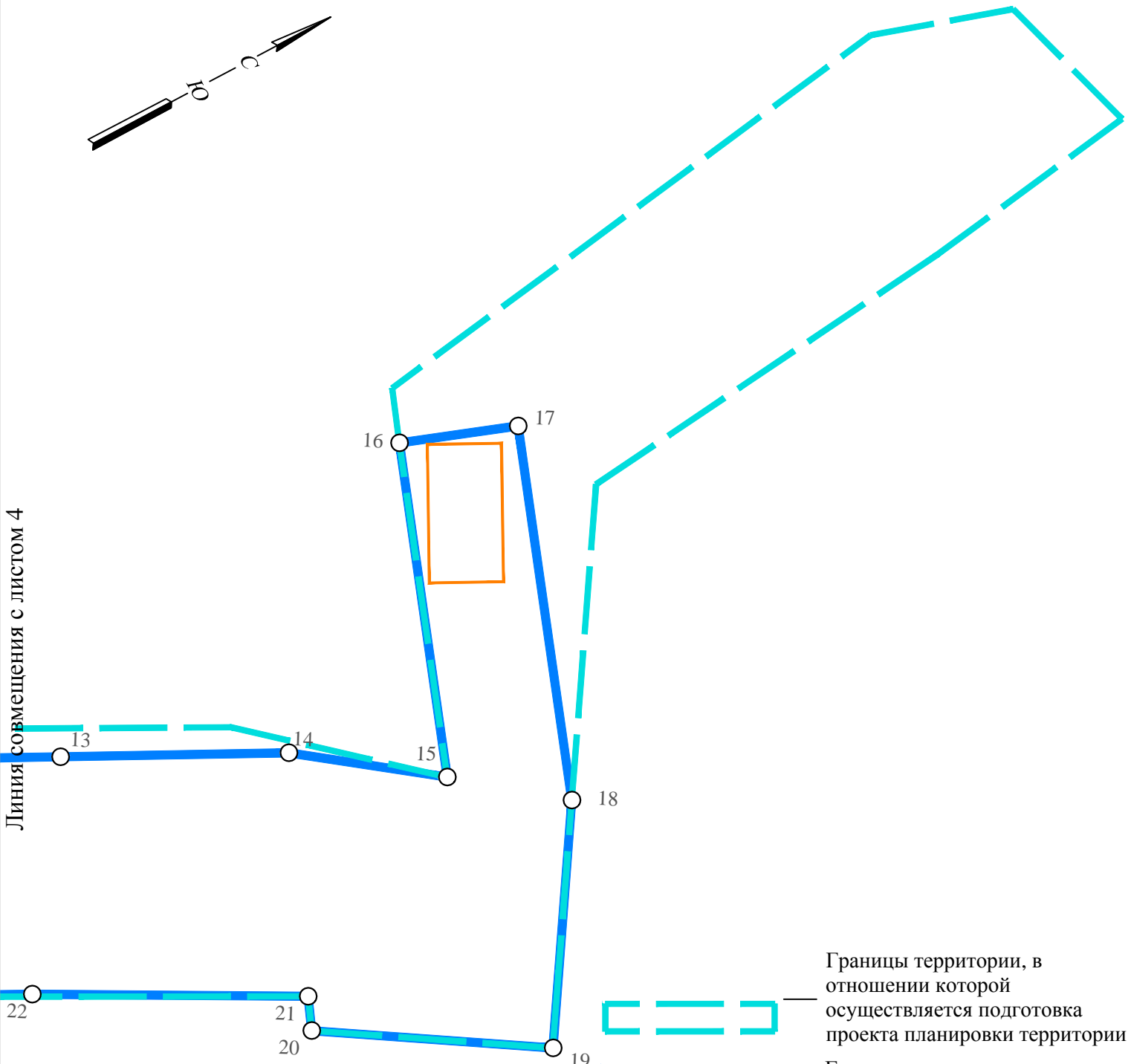
Линия совмещения с листом 3

Линия совмещения с листом 5





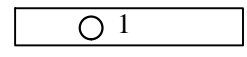
Линия совмещения с листом 4



Границы территории, в отношении которой осуществляется подготовка проекта планировки территории



Границы зоны планируемого размещения линейного объекта



Номера характерных точек границы зоны планируемого размещения линейного объекта, в том числе точек начала и окончания, точек изменения описания такой зоны



границы зоны планируемого размещения объекта капитального строительства, проектируемого в составе линейного объекта (локальные очистные сооружения)

