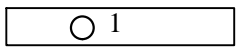



Границы территории, в отношении которой осуществляется подготовка проекта планировки территории



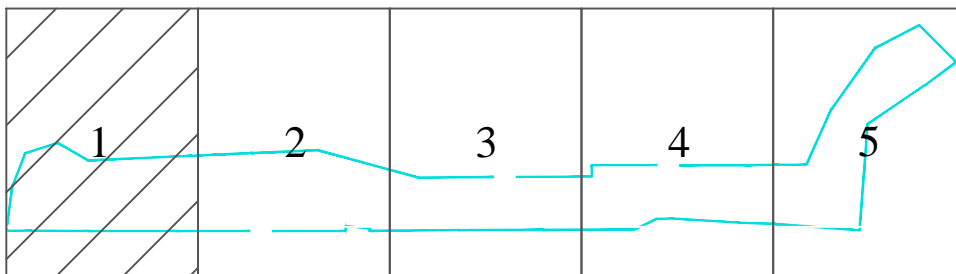
Устанавливаемые красные линии

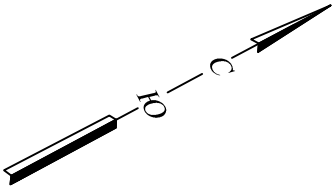


Номера характерных точек красных линий, в том числе точек начала и окончания красных линий, точек изменения описания красных линий



Линия совмещения с листом 2

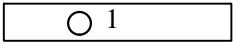




Границы территории, в отношении которой осуществляется подготовка проекта планировки территории



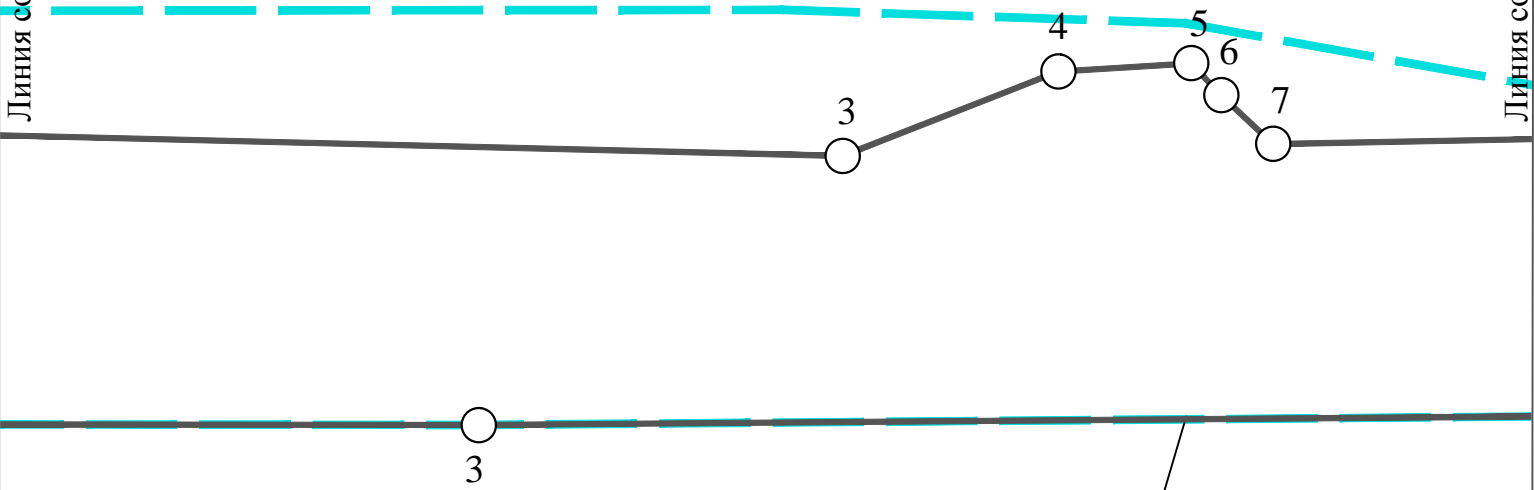
Устанавливаемые красные линии



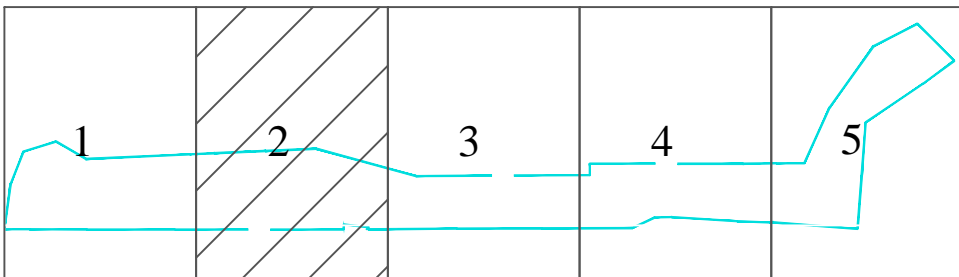
Номера характерных точек красных линий, в том числе точек начала и окончания красных линий, точек изменения описания красных линий

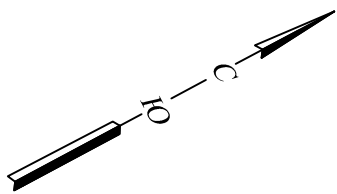
Линия совмещения с листом 1

Линия совмещения с листом 3



Контур 2

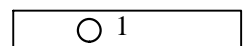




Границы территории, в отношении которой осуществляется подготовка проекта планировки территории



Устанавливаемые красные линии

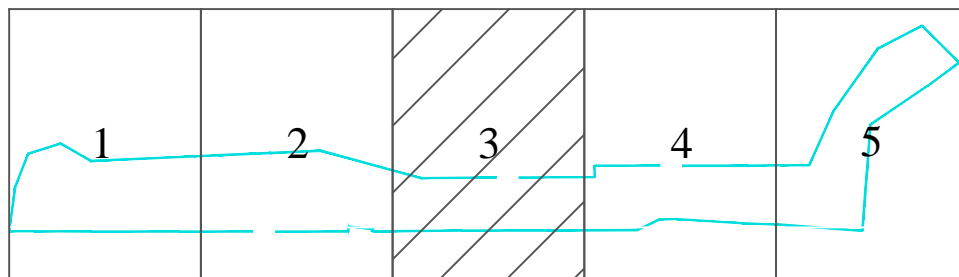
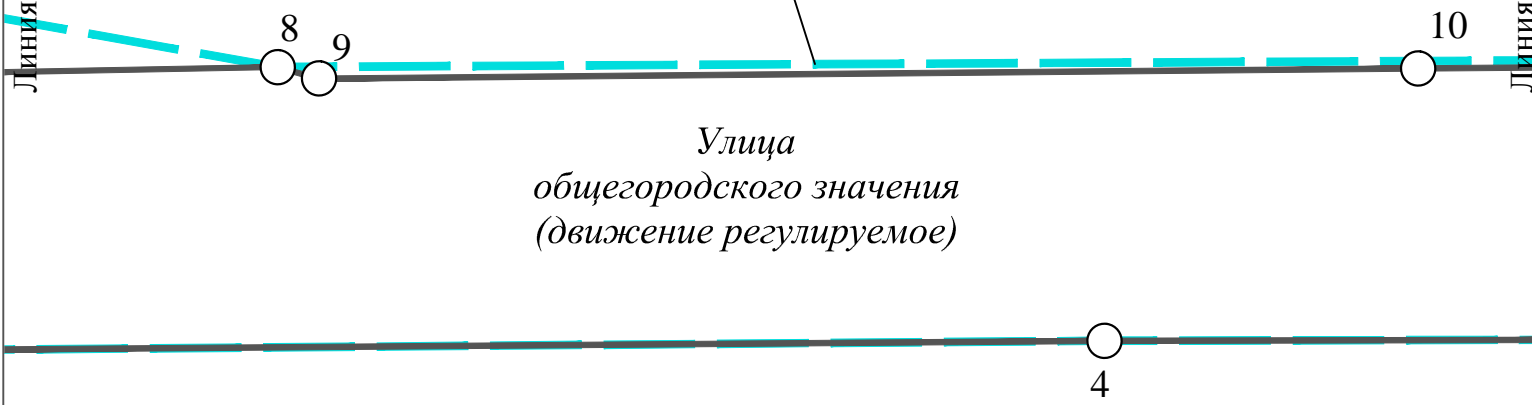


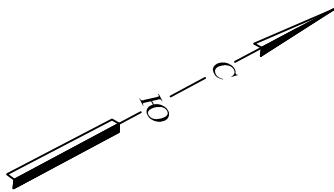
Номера характерных точек красных линий, в том числе точек начала и окончания красных линий, точек изменения описания красных линий

Линия совмещения с листом 2

Линия совмещения с листом 4

Контур 1

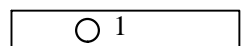




Границы территории, в отношении которой осуществляется подготовка проекта планировки территории



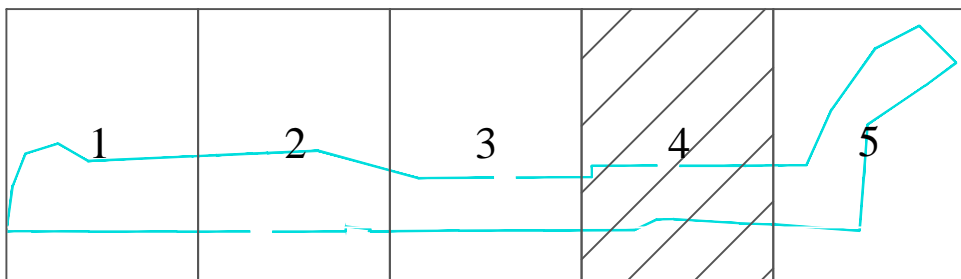
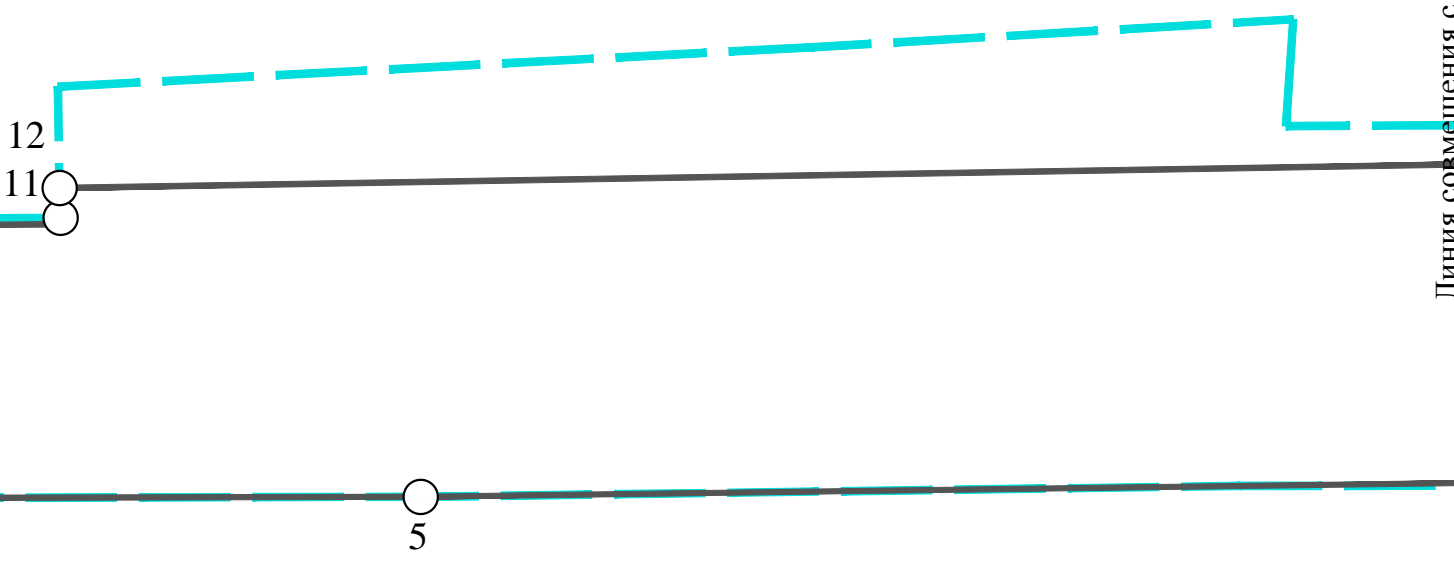
Устанавливаемые красные линии

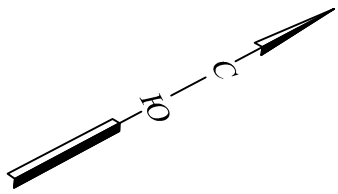


Номера характерных точек красных линий, в том числе точек начала и окончания красных линий, точек изменения описания красных линий

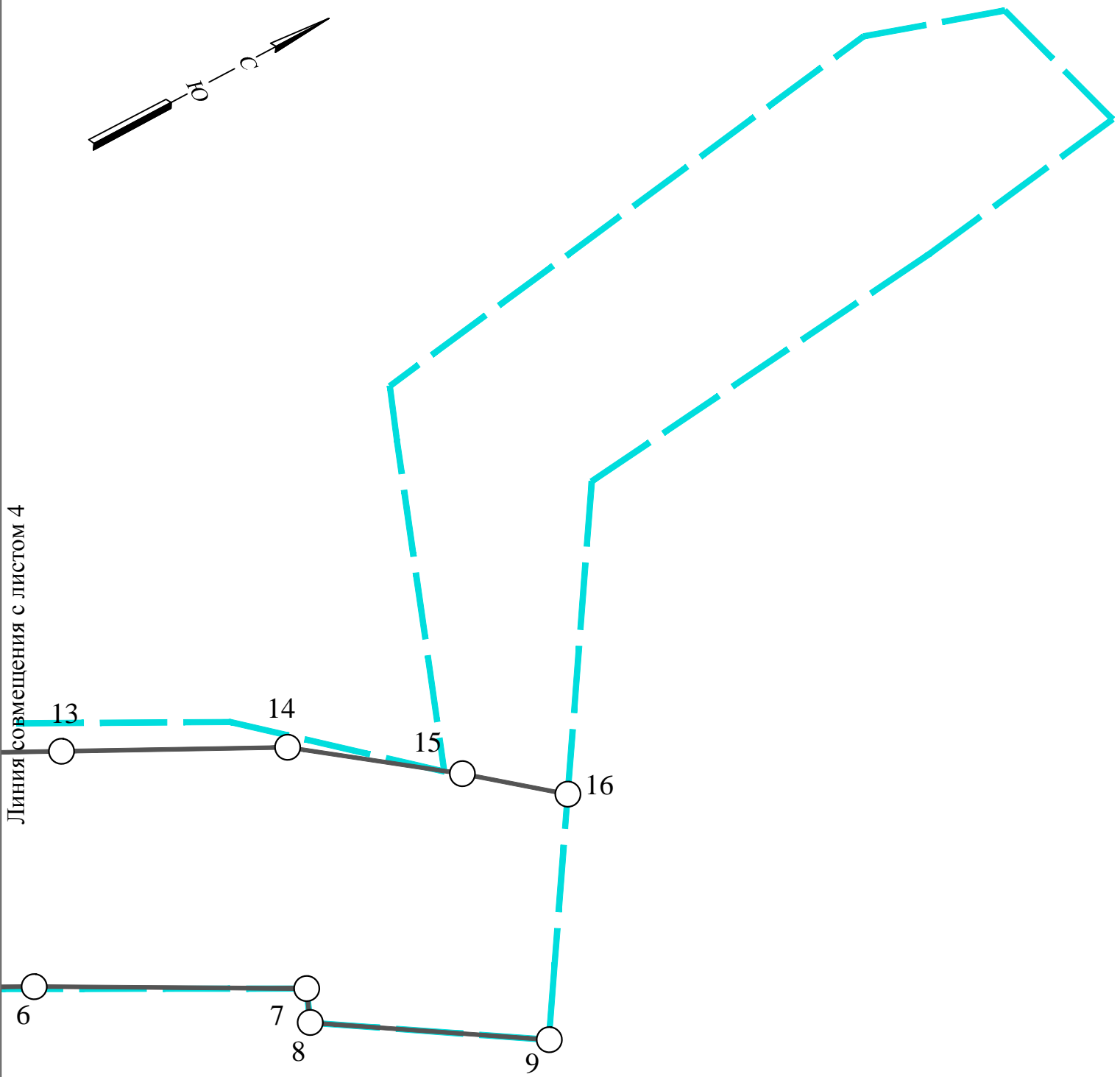
Линия совмещения с листом 3

Линия совмещения с листом 5





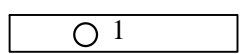
Линия совмещения с листом 4



Границы территории, в отношении которой осуществляется подготовка проекта планировки территории



Устанавливаемые красные линии



Номера характерных точек красных линий, в том числе точек начала и окончания красных линий, точек изменения описания красных линий

