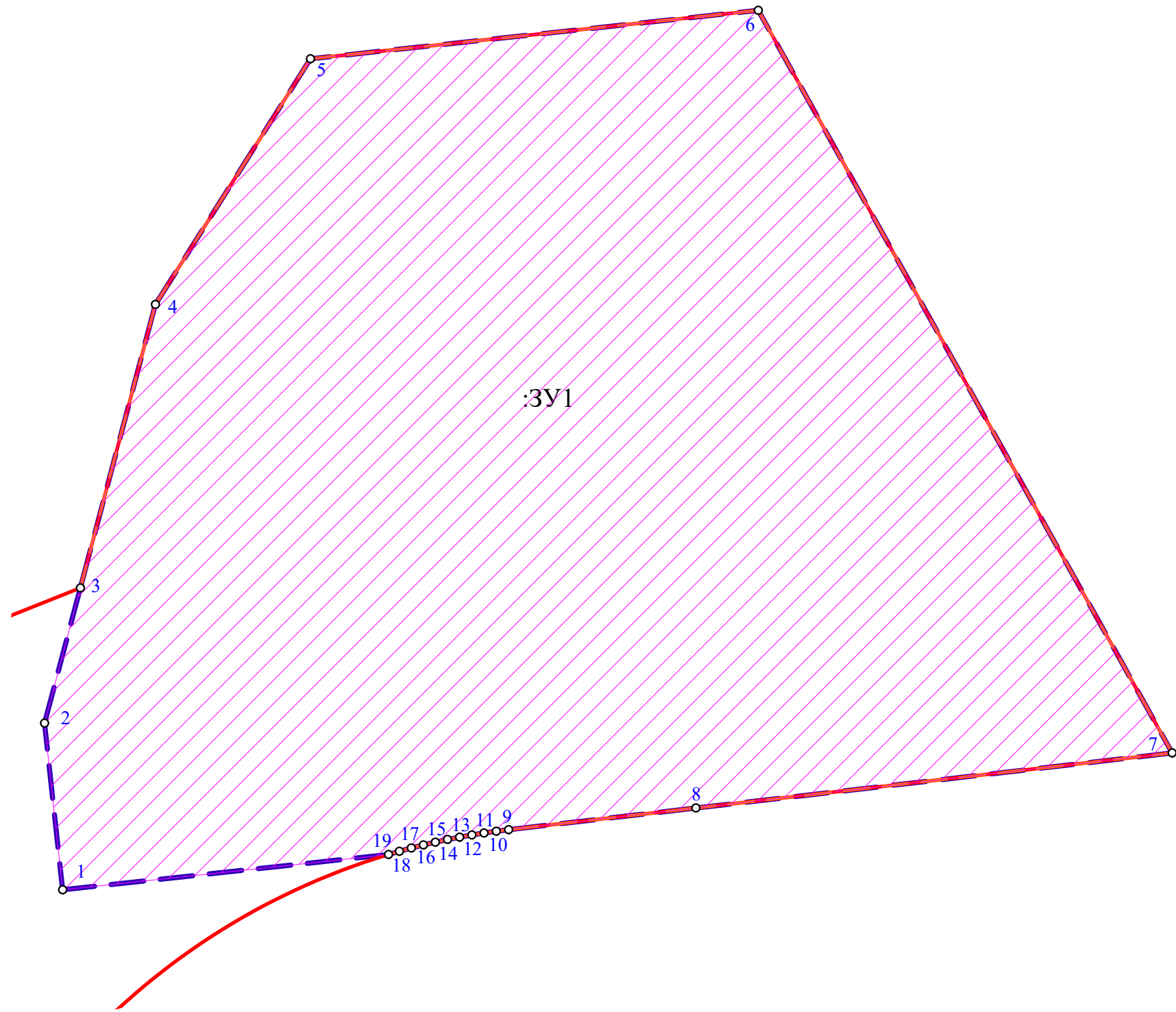
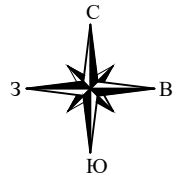







Чертеж межевания территории, отображающий границы существующих элементов планировочной структуры, красные линии, границы образуемых земельных участков, условные номера образуемых земельных участков

к приказу Комитета градостроительной политики Ленинградской области от _____ N _____



Условные обозначения

-  Границы территории в отношении которой утвержден проект межевания
-  Границы существующих элементов планировочной структуры
-  Существующие красные линии
-  Границы образуемых земельных участков
- :ЗУ1** Условные номера образуемых земельных участков
-  1 Характерные точки образуемых земельных участков

Примечание:

- планируемые элементы планировочной структуры отсутствуют;
- красные линии, утвержденные в составе проекта планировки территории отсутствуют;
- линии отступа от красных линий в целях определения мест допустимого размещения зданий, строений, сооружений согласно ПЗЗ не подлежат установлению;
- публичные сервитуты отсутствуют