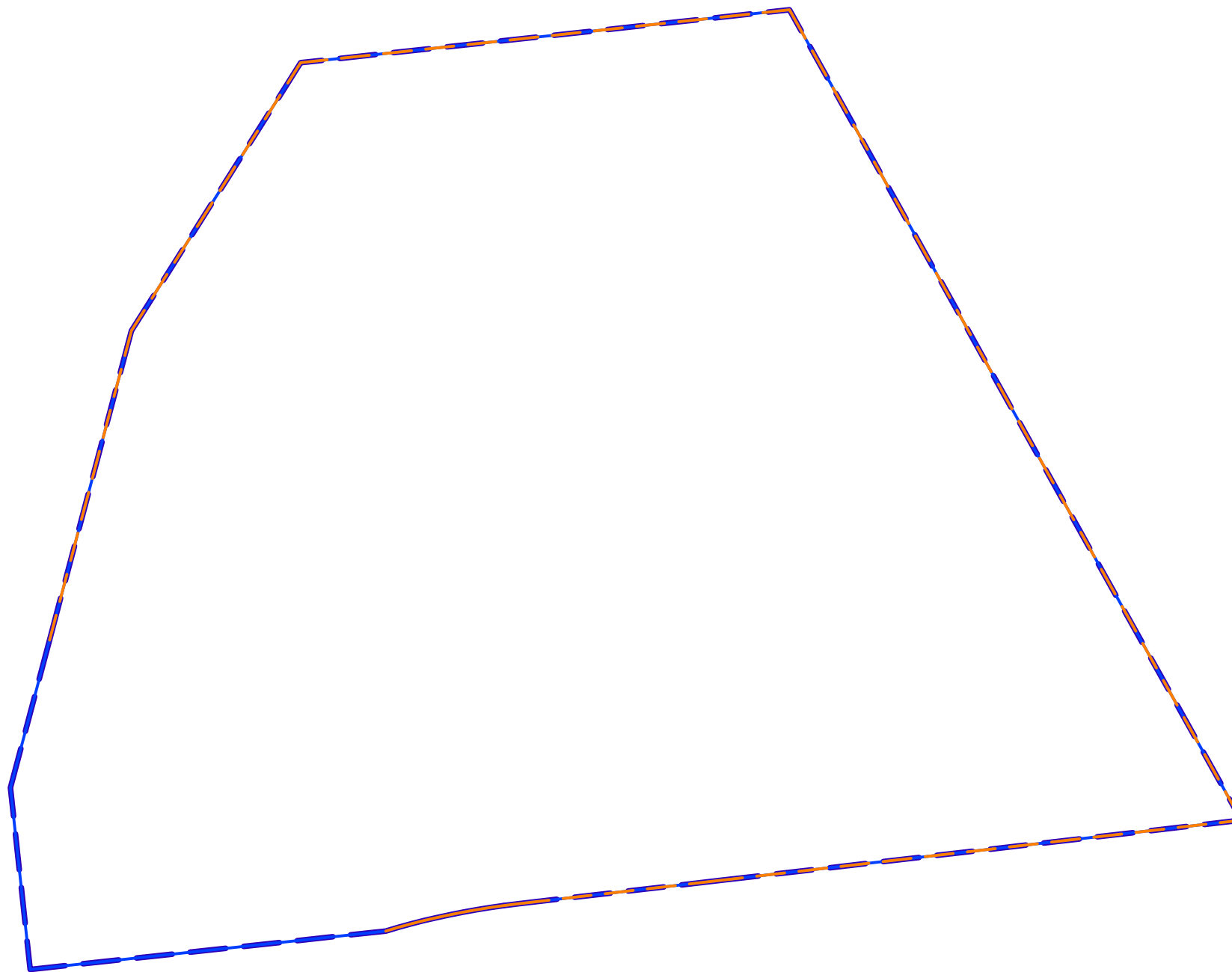
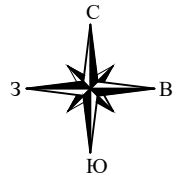





Чертеж планировки территории, отображающий границы существующих и планируемых элементов планировочной структуры и границы зон планируемого размещения объектов капитального строительства

к приказу Комитета градостроительной
политики Ленинградской области
от _____ N _____



Условные обозначения

-  Границы территории, в отношении которой осуществляется подготовка проекта планировки
-  Границы зон планируемого размещения объектов капитального строительства
-  Границы существующих элементов планировочной структуры

Примечание:

- планируемые элементы планировочной структуры отсутствуют;