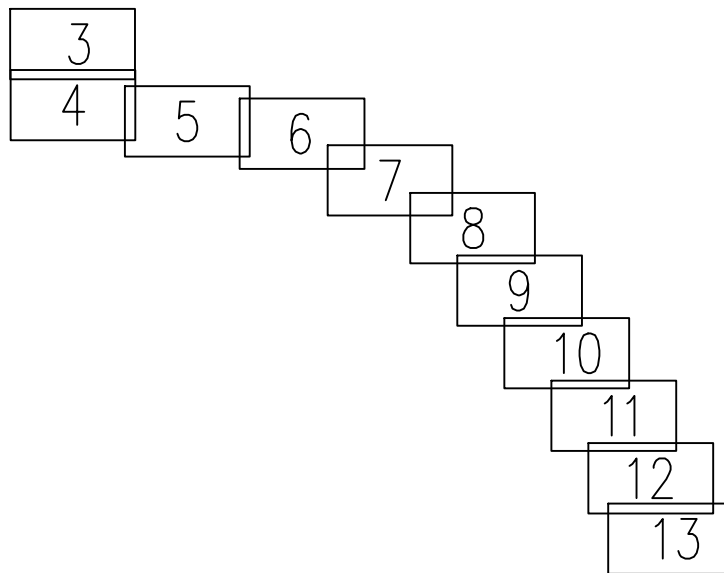


Чертеж межевания территории

Схема расположения листов



Условные обозначения



Границы планируемых элементов планировочной структуры



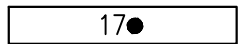
Границы территории, в отношении которой осуществляется подготовка проекта межевания



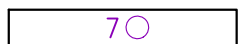
Границы образуемых земельных участков

47:07:0479002:3У1

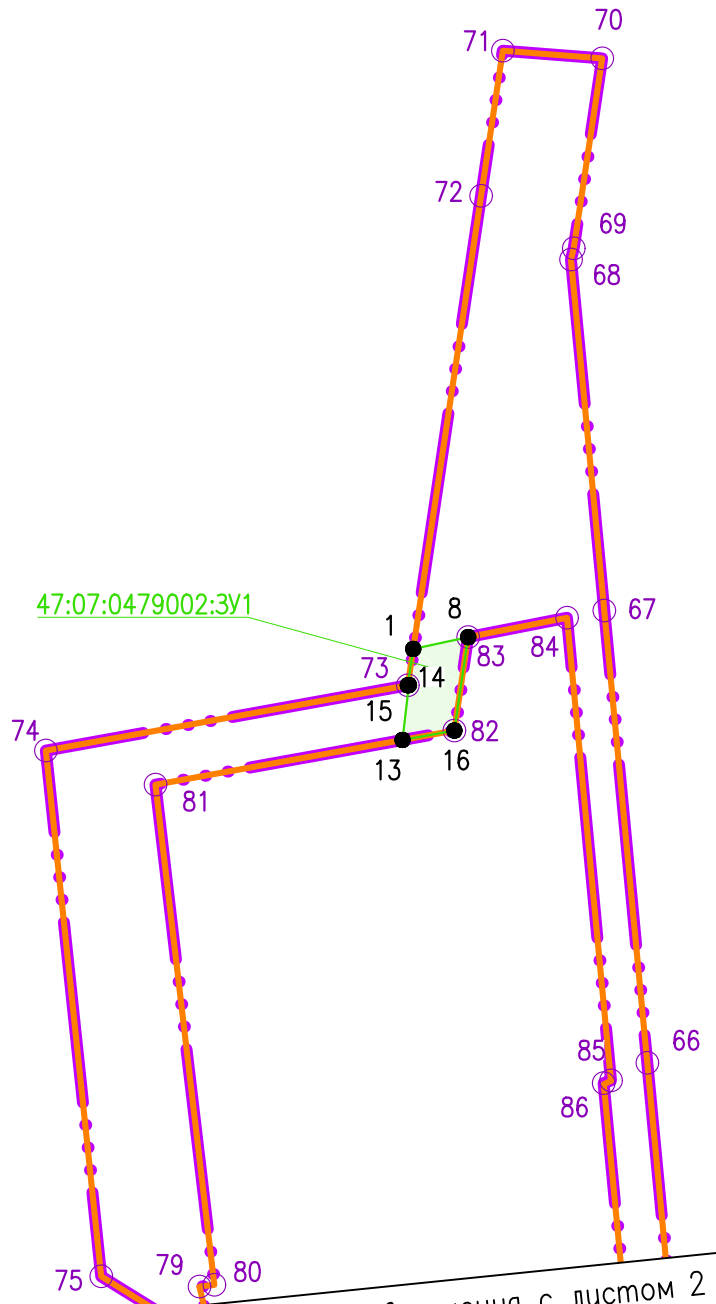
Условные номера образуемых земельных участков



Характерные точки образуемых земельных участков, их номера

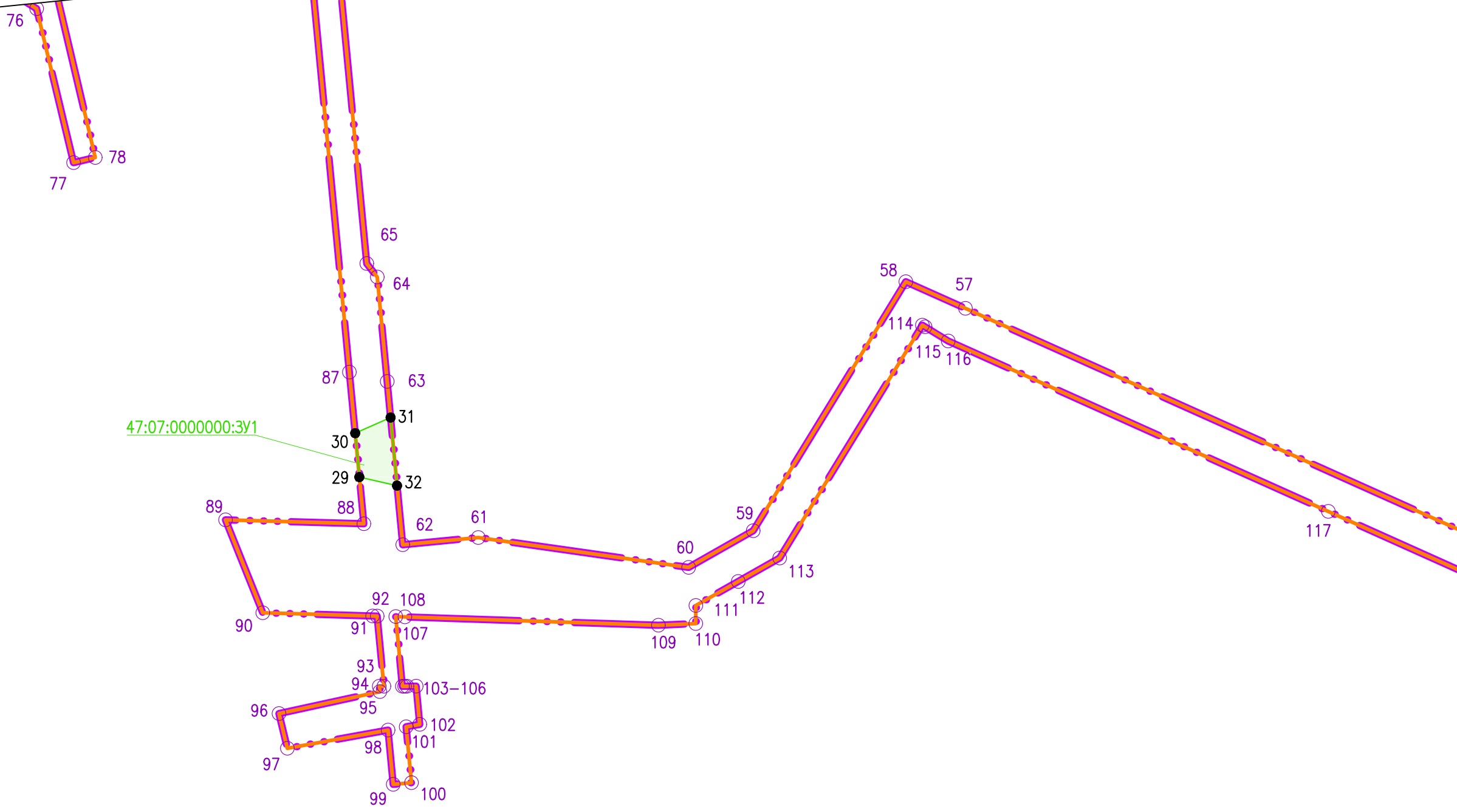


Характерные точки границы территории, в отношении которой осуществляется подготовка проекта межевания



Линия совмещения с листом 2

Линия совмещения с листом 1

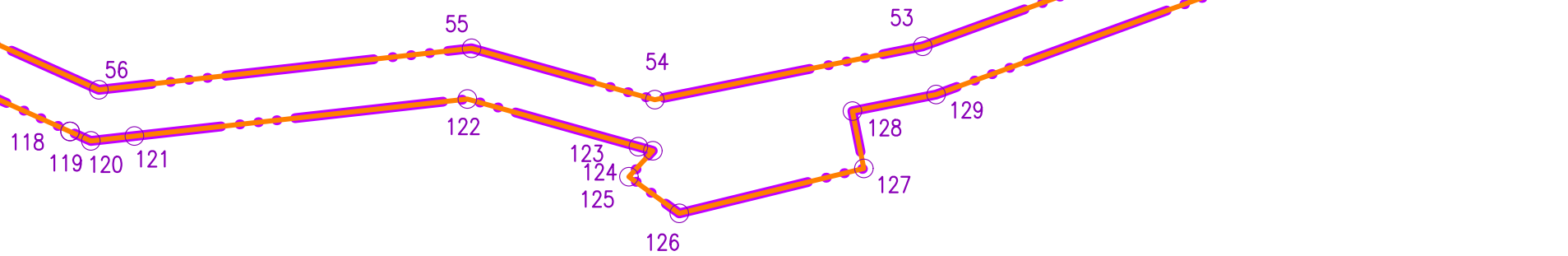


Линия совмещения с листом 3



Линия совмещения с листом 2

Линия совмещения с листом 4



Линия совмещения с листом 3



51
52
50
49

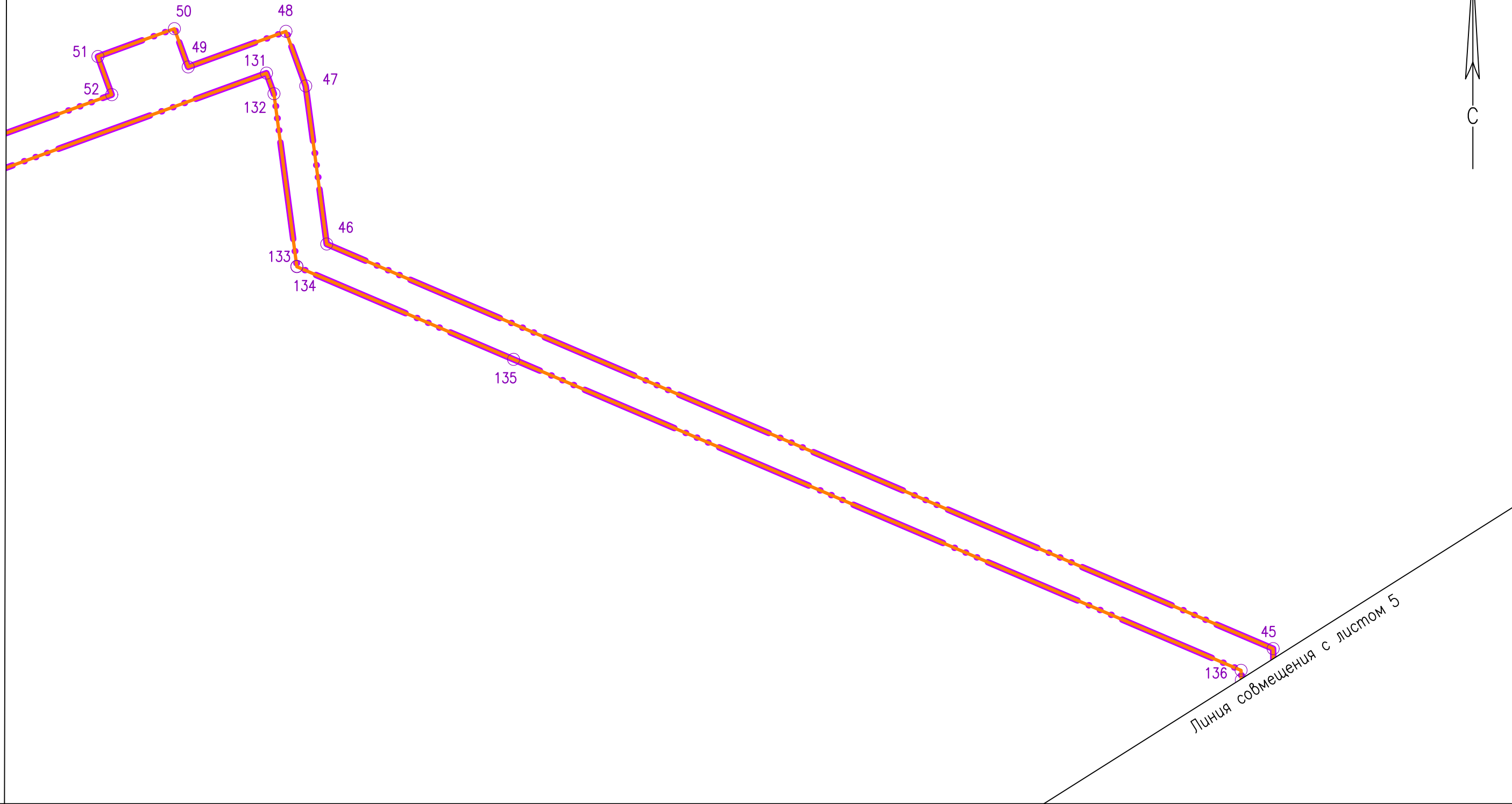
131
132

48
47

133
134
46

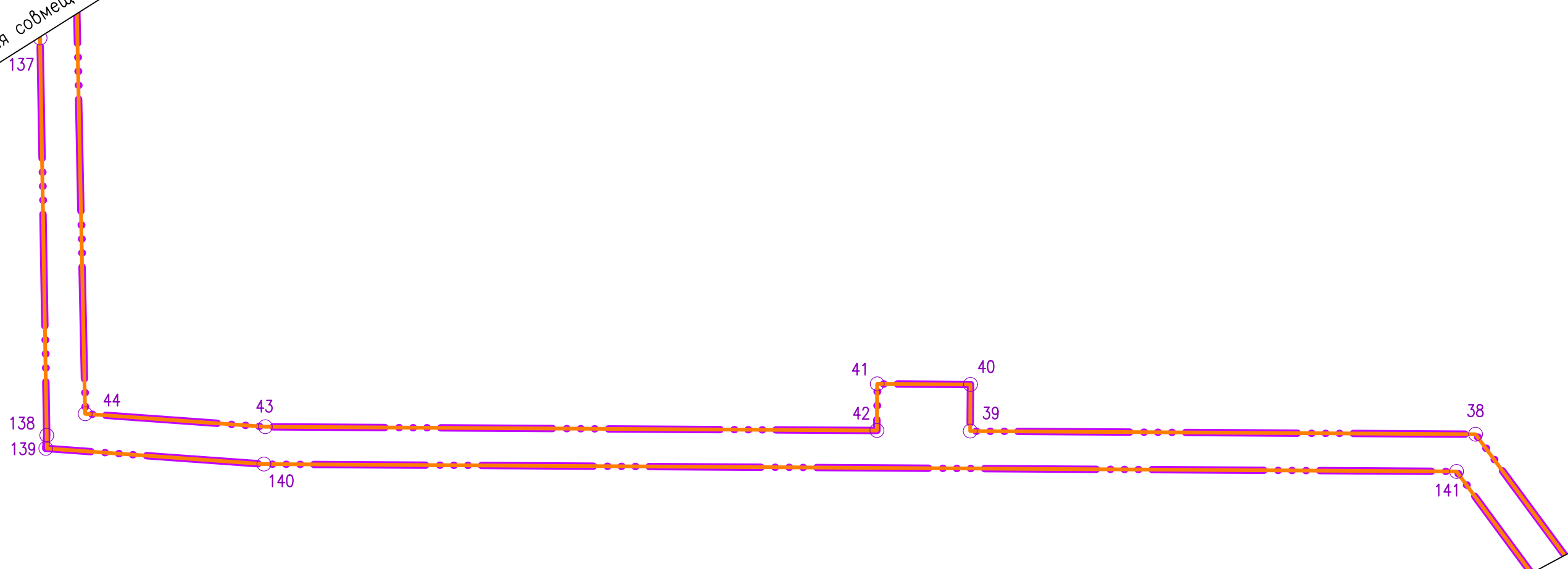
135

45
136
Линия совмещения с листом 5





Линия совмещения с листом 4



Линия совмещения с листом 6




Линия совмещения с листом 5

142

Линия совмещения с листом 7

Линия совмещения с листом 6



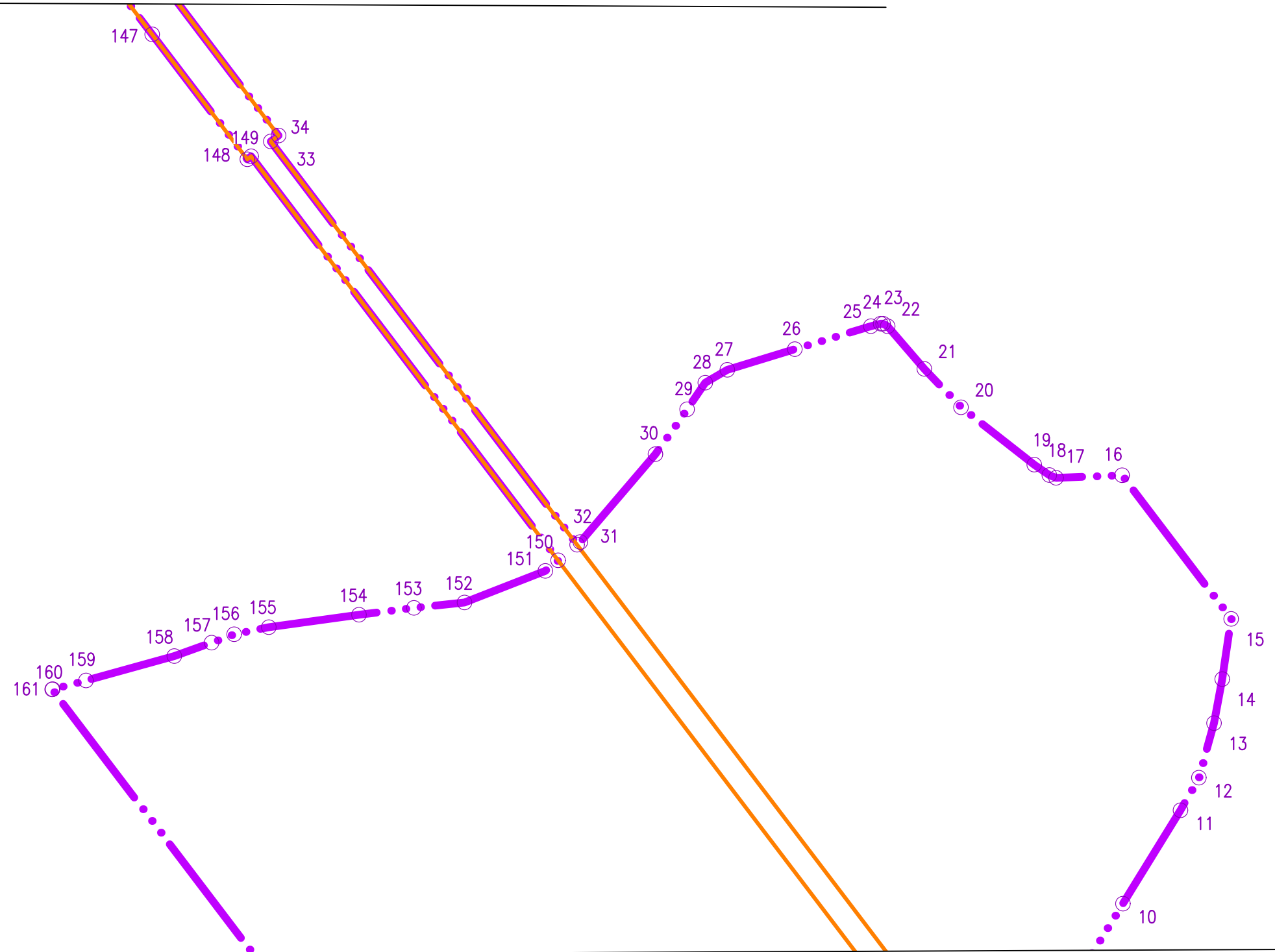
Линия совмещения с листом 8

Линия совмещения с листом 7



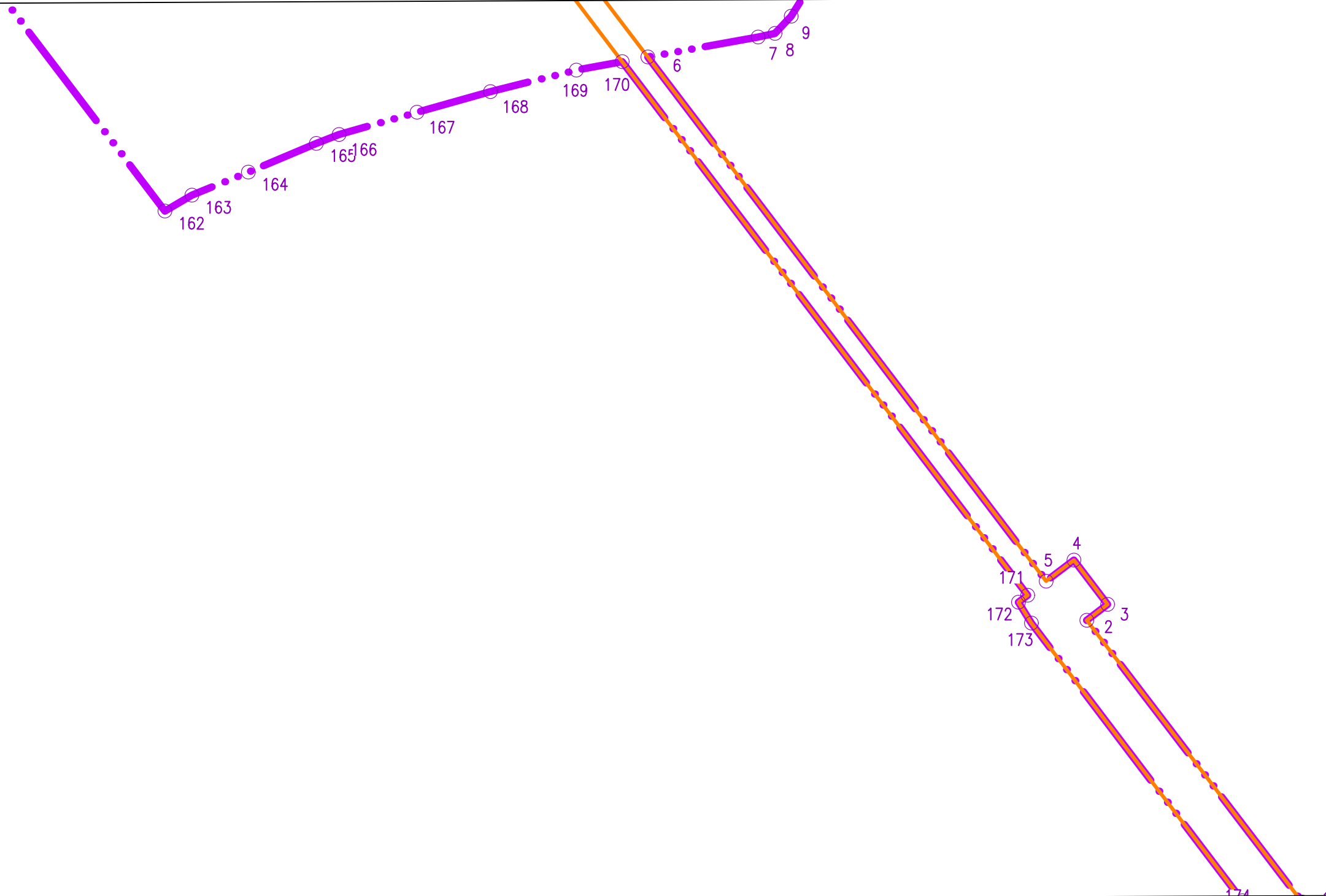
Линия совмещения с листом 9

Линия совмещения с листом 8



Линия совмещения с листом 10

Линия совмещения с листом 9



Линия совмещения с листом 11

Линия совмещения с листом 10

