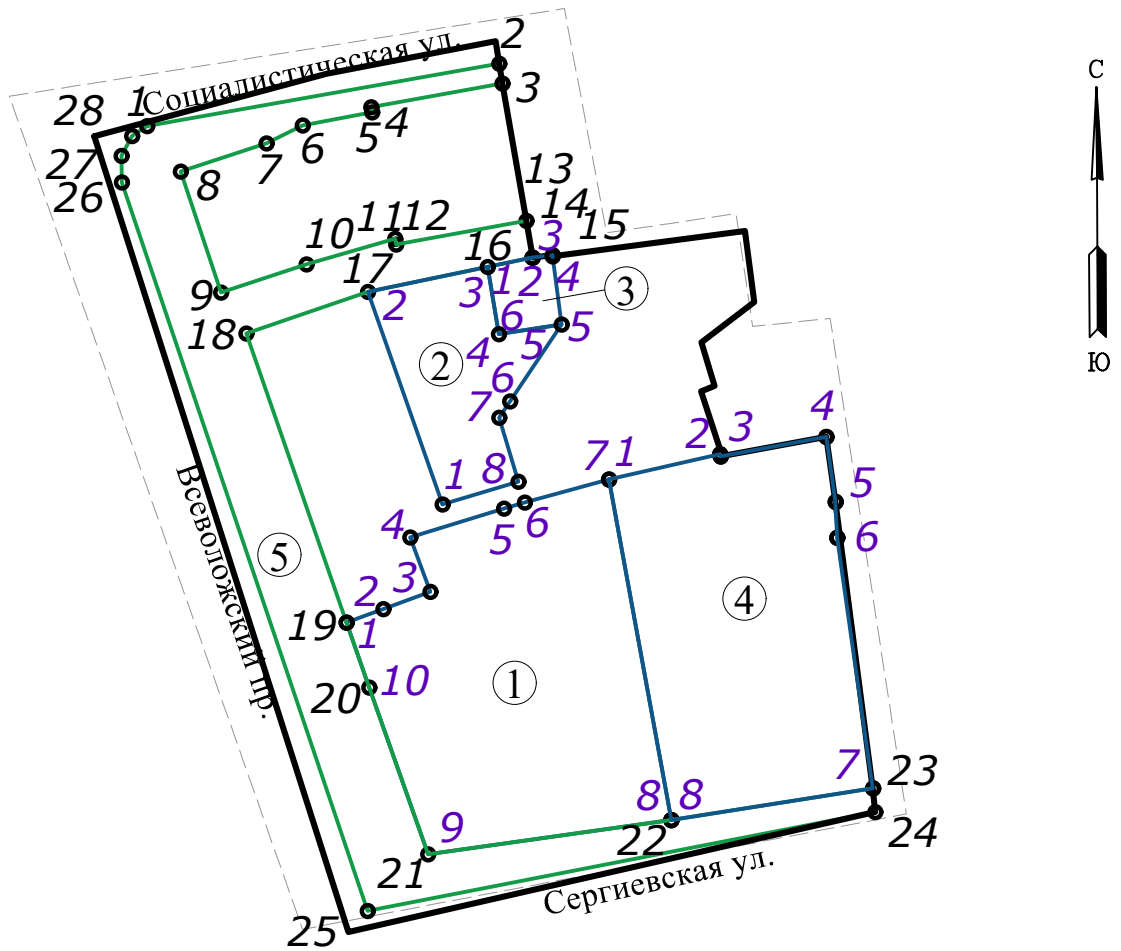








Чертеж межевания территории, отображающий границы образуемых земельных участков



Масштаб 1:2000

УСЛОВНЫЕ ОБОЗНАЧЕНИЯ

-  - Границы территории, в отношении которой осуществляется подготовка проекта межевания территории
-  - Условные номера образуемых и изменяемых земельных участков
-  - Границы образуемых земельных участков
-  - Границы образуемых земельных участков которые будут отнесены к территориям общего пользования или имуществу общего пользования
-  - Номера поворотных точек образуемых земельных участков
-  - Номера поворотных точек образуемых земельных участков которые будут отнесены к территориям общего пользования или имуществу общего пользования