

Чертеж планировки территории, отображающий границы зон планируемого размещения объектов капитального строительства

Приложение N _____
к приказу Комитета градостроительной
политики Ленинградской области
от _____ N _____

Условные обозначения:










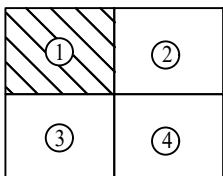
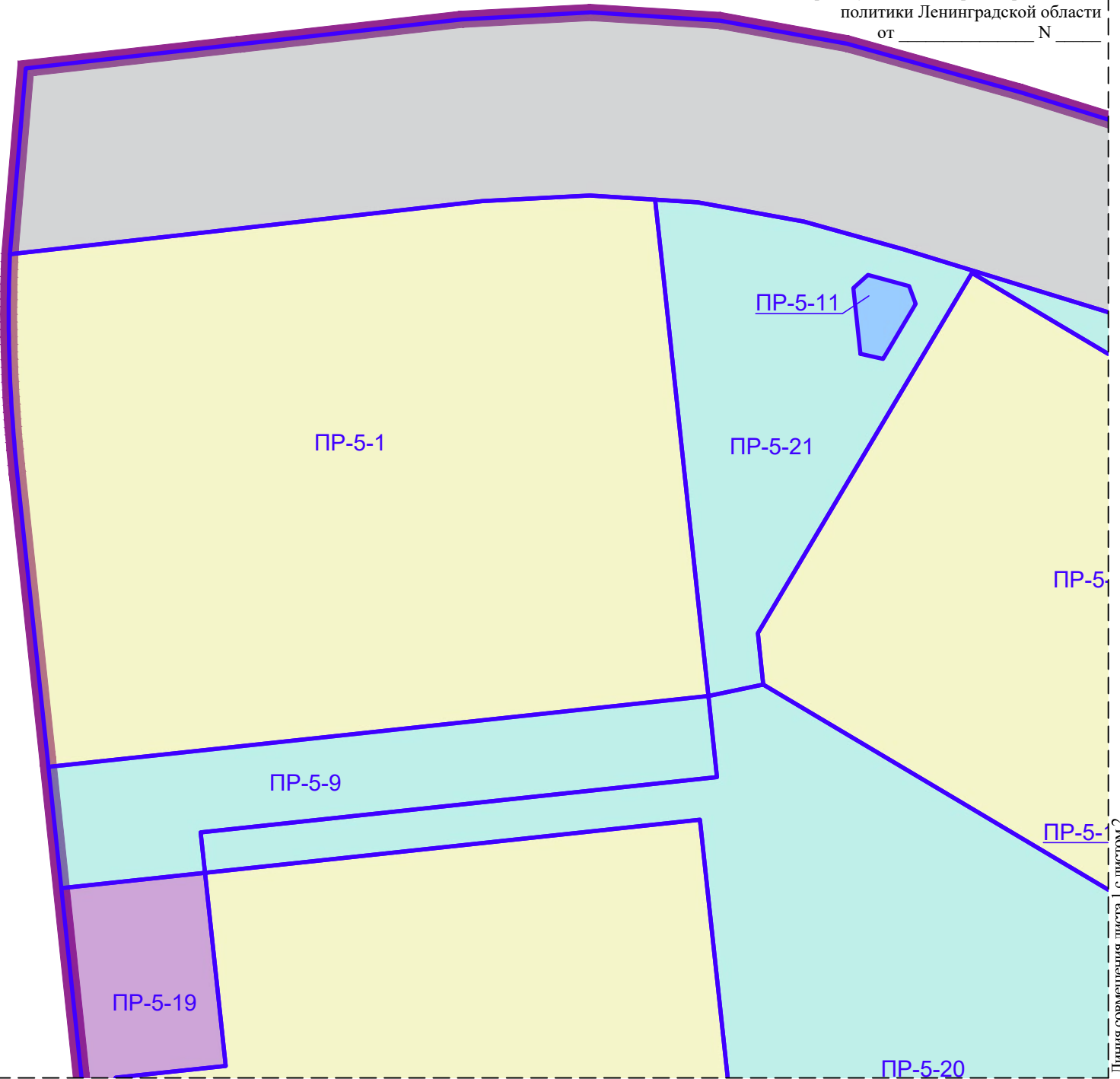
-  - граница территории, применительно к которой осуществляется подготовка документации по планировке территории
- Зоны планируемого размещения объектов капитального строительства:**
-  - граница зоны планируемого размещения объектов капитального строительства
- ПР-5-1** - обозначение зоны планируемого размещения объектов капитального строительства
- СЗ-5-9** - обозначение зоны планируемого размещения объектов капитального строительства (существующая застройка)
-  - зона планируемого размещения многоэтажных многоквартирных жилых домов и объектов связанных с обслуживанием жилой застройки
-  - зона планируемого размещения объектов коммунальной инфраструктуры
-  - зона планируемого размещения объектов транспортной инфраструктуры:
-  - улично-дорожной сети: автомобильных дорог, пешеходных тротуаров, пешеходных переходов, бульваров, площадей, проездов, велодорожек и объектов велотранспортной и инженерной инфраструктуры, стоянок для хранения индивидуального автотранспорта, гостевых стоянок автотранспорта, объектов коммунальной инфраструктуры
-  - хранения автотранспорта
-  - зона планируемого размещения объектов социальной инфраструктуры
-  - зона планируемого размещения объектов благоустройства территории, размещения внутриквартальных проездов, стоянок для хранения индивидуального автотранспорта, детских площадок, площадок для отдыха взрослых и занятий физической культурой, площадок для выгула собак, хозяйственных площадок

Схема расположения листов



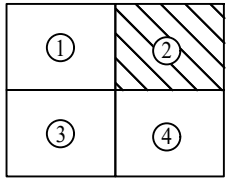
Линия совмещения листа 1 с листом 3



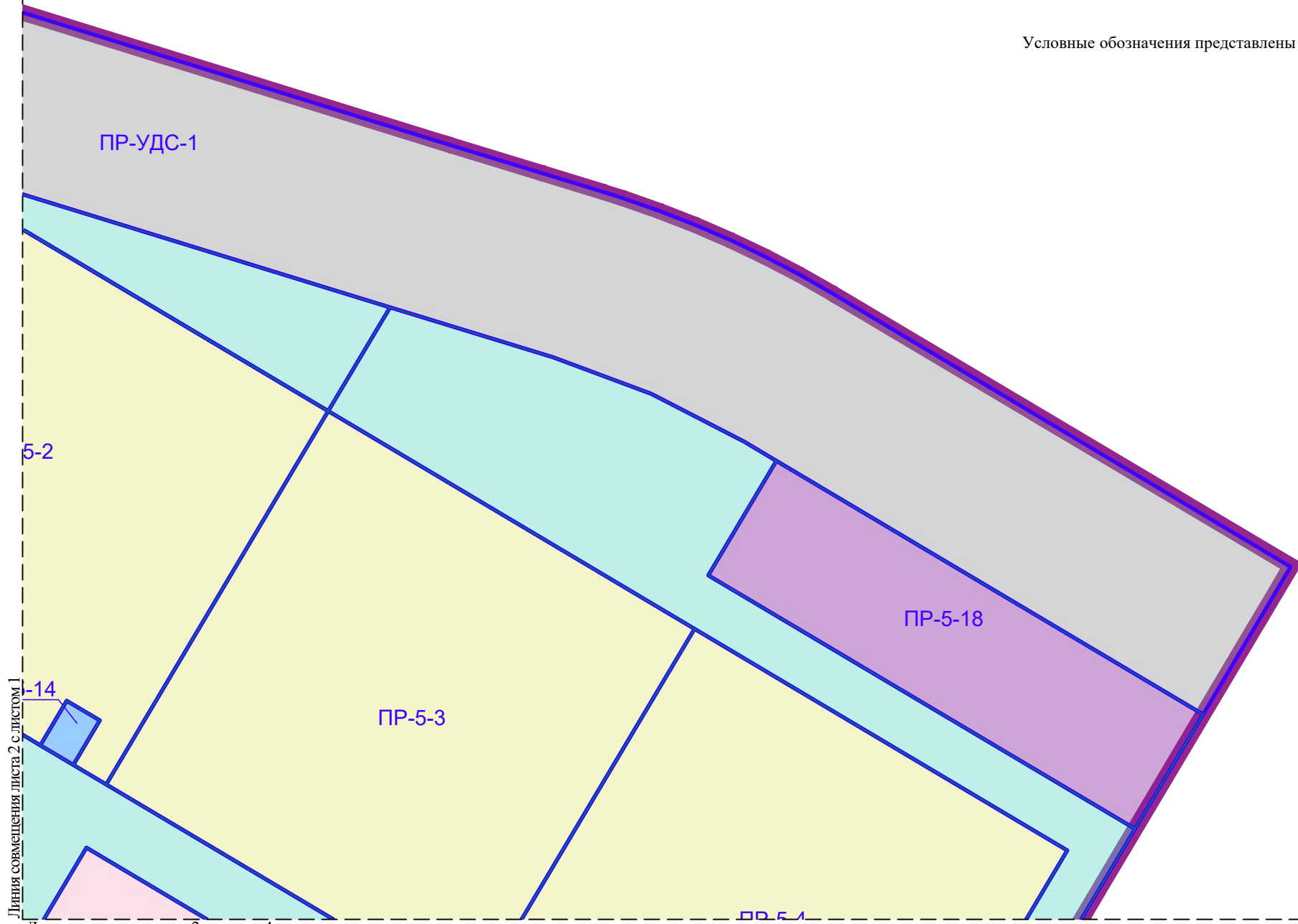
Линия совмещения листа 1 с листом 2

Масштаб 1:2 000

Схема расположения листов



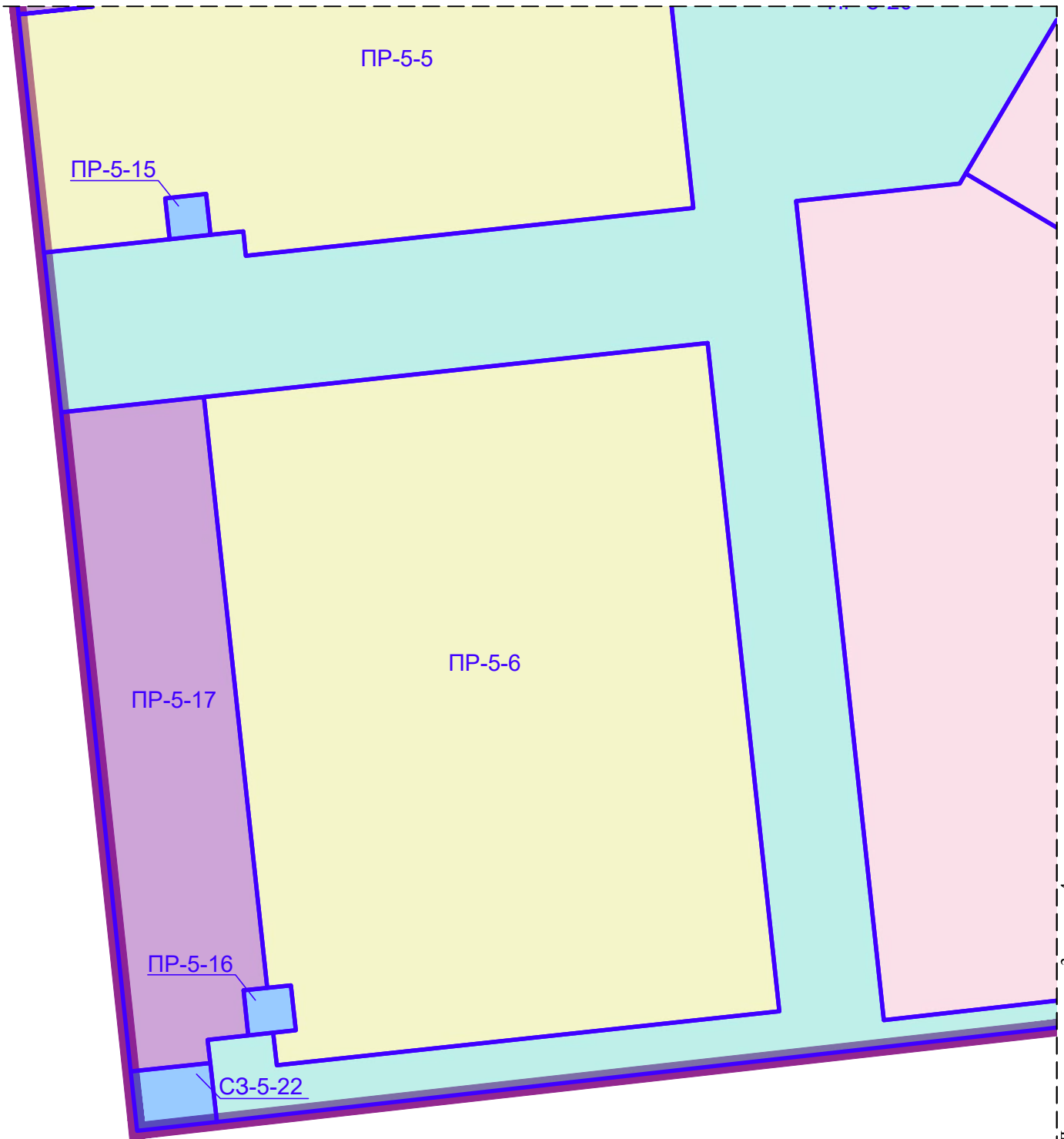
Условные обозначения представлены на листе 1 настоящего чертежа



Линия совмещения листа 2 с листом 1

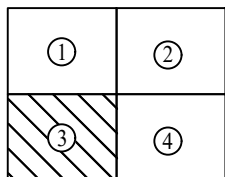
Линия совмещения листа 2 с листом 4

Масштаб 1:2 000



Условные обозначения представлены на листе 1
настоящего чертежа

Схема расположения листов



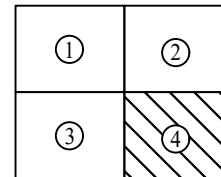
Линия совмещения листа 4 с листом 2

4

ПР-5-4

ПР-5-13

Схема расположения листов



Условные обозначения представлены на листе 1 настоящего чертежа

ПР-5-7

ПР-5-10

ПР-5-12

ПР-5-8

СЗ-5-9

Линия совмещения листа 4 с листом 3

Масштаб 1:2 000