



КОМИТЕТ ГРАДОСТРОИТЕЛЬНОЙ ПОЛИТИКИ
ЛЕНИНГРАДСКОЙ ОБЛАСТИ

ПРИКАЗ

от 10 марта 2022 года № 21

**Об утверждении проекта межевания территории
микрорайона № 9 Сосновоборского городского округа
Ленинградской области**

В соответствии со статьями 45, 46 Градостроительного кодекса Российской Федерации, частью 2 статьи 1 областного закона от 07 июля 2014 года № 45-оз «О перераспределении полномочий в области градостроительной деятельности между органами государственной власти Ленинградской области и органами местного самоуправления Ленинградской области», пунктом 2.9 Положения о Комитете градостроительной политики Ленинградской области, утвержденного постановлением Правительства Ленинградской области от 09 сентября 2019 года № 421, на основании обращения администрации муниципального образования Сосновоборский городской округ Ленинградской области от 28.12.2021 № 01-15-97/2021, от 03.03.2022 № 01-15-10/2022:

1. Утвердить проект межевания территории микрорайона № 9 Сосновоборского городского округа в составе:

Текстовая часть проекта межевания территории согласно приложению № 1 к настоящему приказу;

Чертеж межевания территории, отображающий границы образуемых и изменяемых земельных участков, согласно приложению № 2 к настоящему приказу;

Чертеж межевания территории, отображающий границы образуемых земельных участков с видом разрешенного использования - Улично-дорожная сеть – код 12.0.1, согласно приложению № 3 к настоящему приказу.

Чертеж межевания территории, отображающий устанавливаемые красные линии, линии отступа от красных линий в целях определения мест допустимого размещения зданий, строений, сооружений, границы территории, в отношении которой утвержден проект межевания территории, согласно приложению № 4 к настоящему приказу;

Чертеж межевания территории, отображающий границы образуемых земельных участков с видом разрешенного использования - Благоустройство территории - код 12.0.2, согласно приложению № 5 к настоящему приказу;

2. Копию настоящего приказа направить главе муниципального образования Сосновоборский городской округ Ленинградской области, а также разместить на официальном сайте Комитета градостроительной политики Ленинградской области в сети «Интернет».

Председатель комитета

A handwritten signature in blue ink, consisting of stylized cursive letters, followed by a horizontal line.

И.Я.Кулаков

Приложение №1
к приказу Комитета
градостроительной политики
Ленинградской области
от 10.03.2022 № 21

Текстовая часть проекта межевания территории

1. Перечень и сведения о площади образуемых земельных участков, в том числе возможные способы образования

№	Условный номер образуемого земельного участка/кадастровый номер земельного участка	Площадь образуемого земельного участка кв.м.	Способ образования земельного участка	Вид разрешенного использования образуемого земельного участка
1	:ЗУ1	1179	образование земельного участка из земель, государственная собственность на которые не разграничена	Многоэтажная жилая застройка (высотная застройка) – код 2.6
2	:ЗУ2	577	образование земельного участка из земель, государственная собственность на которые не разграничена	Деловое управление-код 4.1
3	:ЗУ3	4012	образование земельного участка из земель, государственная собственность на которые не разграничена	Среднеэтажная жилая застройка – код 2.5
4	:ЗУ4	1000	образование земельного участка из земель, государственная собственность на которые не разграничена	Многоэтажная жилая застройка (высотная застройка) – код 2.6
5	:ЗУ5	399	образование земельного участка из земель, государственная собственность на которые не разграничена	Магазины – код 4.4

6	:ЗУ6	5146	образование земельного участка из земель, государственная собственность на которые не разграничена	Среднеэтажная жилая застройка – код 2.5
7	:ЗУ7	1000	образование земельного участка из земель, государственная собственность на которые не разграничена	Многоэтажная жилая застройка (высотная застройка) – код 2.6
8	:ЗУ8	430	образование земельного участка из земель, государственная собственность на которые не разграничена	Спорт-код 5.1
9	:ЗУ9	5431	образование земельного участка из земель, государственная собственность на которые не разграничена	Среднеэтажная жилая застройка – код 2.5
10	:ЗУ10	5014	образование земельного участка из земель, государственная собственность на которые не разграничена	Среднеэтажная жилая застройка – код 2.5
11	:ЗУ11	4826	образование земельного участка из земель, государственная собственность на которые не разграничена	Среднеэтажная жилая застройка – код 2.5
12	:ЗУ12	5428	образование земельного участка из земель, государственная собственность на которые не разграничена	Среднеэтажная жилая застройка – код 2.5
13	:ЗУ13	3460	образование земельного участка из земель, государственная собственность на которые не разграничена	Среднеэтажная жилая застройка – код 2.5
14	:ЗУ14	5039	образование земельного участка из земель, государственная собственность на которые не разграничена	Среднеэтажная жилая застройка – код 2.5
15	:ЗУ15	5054	образование земельного участка из земель, государственная	Среднеэтажная жилая застройка

			собственность на которые не разграничена	– код 2.5
16	:ЗУ16	4904	образование земельного участка из земель, государственная собственность на которые не разграничена	Многоэтажная жилая застройка (высотная застройка) – код 2.6
17	:ЗУ17	4112	образование земельного участка из земель, государственная собственность на которые не разграничена	Среднеэтажная жилая застройка – код 2.5
18	:ЗУ18	3652	образование земельного участка из земель, – государственная собственность на которые не разграничена	Среднеэтажная жилая застройка – код 2.5
19	:ЗУ19	3988	образование земельного участка из земель, государственная собственность на которые не разграничена	Среднеэтажная жилая застройка – код 2.5
20	:ЗУ20	3793	образование земельного участка из земель, государственная собственность на которые не разграничена	Среднеэтажная жилая застройка – код 2.5
21	:ЗУ21	4928	образование земельного участка из земель, государственная собственность на которые не разграничена	Среднеэтажная жилая застройка – код 2.5
22	:ЗУ22	1170	образование земельного участка из земель, государственная собственность на которые не разграничена	Многоэтажная жилая застройка (высотная застройка) – код 2.6
23	:ЗУ23	3482	образование земельного участка из земель, государственная собственность на которые не разграничена	Среднеэтажная жилая застройка – код 2.5
24	:ЗУ24	4184	образование земельного участка из земель, государственная собственность на которые не разграничена	Многоэтажная жилая застройка (высотная застройка) – код 2.6

25	:ЗУ25	3715	образование земельного участка из земель, государственная собственность на которые не разграничена	Среднеэтажная жилая застройка – код 2.5
26	:ЗУ26	1458	образование земельного участка из земель, государственная собственность на которые не разграничена	Многоэтажная жилая застройка (высотная застройка) – код 2.6
27	:ЗУ27	1328	образование земельного участка из земель, государственная собственность на которые не разграничена	Многоэтажная жилая застройка (высотная застройка) – код 2.6
28	:ЗУ28	1310	образование земельного участка из земель, государственная собственность на которые не разграничена	Многоэтажная жилая застройка (высотная застройка) – код 2.6
29	:ЗУ29	45070	образование земельного участка из земель, государственная собственность на которые не разграничена	Улично-дорожная сеть - код 12.0.1
30	:ЗУ30	23168	образование земельного участка из земель, государственная собственность на которые не разграничена	Благоустройство территории- код 12.0.2
31	:ЗУ31	52020	образование земельного участка из земель, государственная собственность на которые не разграничена	Благоустройство территории- код 12.0.2
32	:ЗУ32	4717	образование земельного участка из земель, государственная собственность на которые не разграничена	Среднеэтажная жилая застройка – код 2.5
33	:ЗУ33	3223	образование земельного участка из земель, государственная собственность на которые не разграничена	Среднеэтажная жилая застройка – код 2.5
34	:ЗУ34	4406	образование земельного участка из земель, государственная	Среднеэтажная жилая застройка

			собственность на которые не разграничена	– код 2.5
35	47:15:0101003:2	2314	-	Деловое управление – код 4.1
36	47:15:0101003:4	1623	-	Магазины – код 4.4
37	47:15:0101003:17	151	-	Коммунальное обслуживание - код 3.1

2 Перечень и сведения о площади образуемых земельных участков, которые будут отнесены к территориям общего пользования или имуществу общего пользования, в том числе в отношении которых предполагается резервирование и (или) изъятие для государственных или муниципальных нужд

№ п/п	Условный номер образуемого земельного участка/кадастровый номер земельного участка	Площадь кв.м.
1.	:ЗУ29	45070
2.	:ЗУ30	23168
3.	:ЗУ31	52020

Образование земельных участков, предполагаемых к резервированию и (или) изъятию для государственных и муниципальных нужд, не планируется.

3 Вид разрешенного использования образуемых земельных участков в соответствии с проектом планировки территории в случаях, предусмотренных градостроительным кодексом

Проектом межевания территории устанавливается вид разрешенного использования земельных участков в соответствии с правилами землепользования и застройки муниципального образования Сосновоборский городской округ Ленинградской области, утвержденные приказом комитета по архитектуре и градостроительству Ленинградской области от 03.09.2019 г. № 59 и Приказом Федеральной службы Государственной регистрации, кадастра и картографии от 10.10.2020 № П/0412 «Об утверждении классификатора видов разрешенного использования земельных участков».

4 Целевое назначение лесов, вид (виды) разрешенного использования лесного участка, количественные и качественные характеристики лесного участка, сведения о нахождении лесного участка в границах особо защитных участков лесов

Лесные участки в границах проектирования отсутствуют

5 Сведения о границах территории, в отношении которой утвержден проект межевания, содержащие перечень координат характерных точек

этих границ в системе координат, используемой для ведения единого государственного реестра недвижимости

- Перечень координат характерных точек границ территории, в отношении которой утвержден проект межевания.

Обозначение характерных точек границы	Координаты, м	
	X	Y
1	2	3
1	434433.73	2145743.18
2	434671.65	2146182.87
3	434476.96	2146469.68
4	434462.63	2146485.22
5	434448.08	2146498.29
6	434397.25	2146533.47
7	434289.72	2146590.27
8	434250.74	2146608.59
9	434189.84	2146491.50
10	434131.48	2146372.11
11	434085.20	2146308.63
12	434036.40	2146255.97
13	433943.64	2146184.84
14	433942.48	2146141.02
15	434032.13	2146009.99
16	434054.76	2145979.93
17	434086.38	2145946.31
18	434104.52	2145928.62
19	434132.36	2145906.78
20	434162.55	2145886.26
1	434433.73	2145743.18

6. Описание местоположения границ земельных участков, подлежащих образованию в соответствии с утвержденным проектом межевания территории

6.1 Перечень координат поворотных точек границ образуемого земельного участка с кадастровым номером :ЗУ 1

Обозначение характерных точек границы	Координаты, м	
	X	Y
1	2	3
1	434418.32	2145798.39
2	434409.59	2145812.07
3	434408.89	2145813.11
4	434402.45	2145821.98
5	434397.18	2145818.27
6	434391.74	2145819.35

7	434386.37	2145815.52
8	434363.27	2145797.77
9	434393.34	2145781.75
1	434418.32	2145798.39

Площадь участка 1179 кв.м. Система координат МСК- 47 зона 2

6.2 Перечень координат поворотных точек границ образуемого земельного участка с кадастровым номером :ЗУ 2

Обозначение характерных точек границы	Координаты, м	
	X	Y
1	2	3
2	434409.59	2145812.07
10	434415.92	2145816.08
11	434412.81	2145820.98
12	434415.92	2145822.90
13	434406.77	2145836.27
14	434405.77	2145837.85
15	434403.98	2145839.82
16	434401.91	2145840.32
17	434398.85	2145839.93
18	434397.38	2145839.35
19	434386.65	2145832.31
20	434378.46	2145826.62
7	434386.37	2145815.52
6	434391.74	2145819.35
5	434397.18	2145818.27
4	434402.45	2145821.98
3	434408.89	2145813.11
2	434409.49	2145812.23
1	434418.32	2145798.39

Площадь участка 577 кв.м. Система координат МСК- 47 зона 2

6.3 Перечень координат поворотных точек границ образуемого земельного участка с кадастровым номером :ЗУ3

Обозначение характерных точек границы	Координаты, м	
	X	Y
1	2	3
17	434483.30	2145902.21
18	434484.20	2145903.41
19	434485.07	2145905.02
20	434485.62	2145906.70
21	434485.80	2145907.75
22	434485.58	2145909.35
23	434484.57	2145911.37
24	434483.94	2145912.56
25	434470.20	2145932.93
26	434367.28	2145865.11
28	434384.10	2145840.01
29	434385.18	2145839.08
30	434387.24	2145837.30
31	434427.41	2145864.55
32	434427.74	2145870.09

33	434443.36	2145880.70
34	434448.46	2145878.79
17	434483.30	2145902.21
35	434383.30	2145856.00
35	434383.30	2145856.00
36	434384.12	2145856.56
37	434383.57	2145857.40
38	434382.74	2145856.83

Площадь участка 4012 кв.м. Система координат МСК- 47 зона 2

6.4 Перечень координат поворотных точек границ образуемого земельного участка с кадастровым номером :ЗУ 4

Обозначение характерных точек границы	Координаты, м	
	X	Y
1	2	3
41	434494.28	2145945.14
42	434487.73	2145955.02
43	434480.46	2145949.87
44	434477.71	2145953.98
45	434481.13	2145953.13
46	434466.92	2145946.61
47	434470.82	2145940.00
49	434492.96	2145908.08
52	434509.43	2145938.80
55	434501.14	2145949.74

Площадь участка 1000 кв.м. Система координат МСК- 47 зона 2

6.5 Перечень координат поворотных точек границ образуемого земельного участка с кадастровым номером :ЗУ5

Обозначение характерных точек границы	Координаты, м	
	X	Y
1	2	3
41		
41	434494.28	2145945.14
42	434487.73	2145955.02
43	434480.46	2145949.87
44	434477.71	2145953.98
45	434481.13	2145953.13
51	434471.42	2145961.21
61	434485.64	2145971.04
60	434486.58	2145971.18
59	434487.54	2145971.14
58	434488.49	2145970.84
57	434489.66	2145969.94
56	434499.64	2145955.76
55	434501.14	2145949.75
54	434496.28	2145946.48

Площадь участка 399 кв.м. Система координат МСК- 47 зона 2

6.6 Перечень координат поворотных точек границ образуемого земельного участка с кадастровым номером :ЗУ6

Обозначение характерных точек границы	Координаты, м	
	X	Y
1	2	3
52	434493.74	2145981.08
53	434464.60	2145961.29
56	434541.77	2146066.93
57	434550.69	2146054.43
58	434562.73	2146036.38
59	434563.59	2146033.51
60	434559.34	2146025.61
61	434554.09	2146021.92
62	434551.51	2146020.20
63	434540.85	2146013.00
64	434538.40	2146011.40
65	434530.26	2146005.84
66	434525.26	2146007.49
67	434522.84	2146005.80
68	434512.05	2145998.51
69	434509.51	2145997.01
70	434509.12	2145996.57
71	434508.97	2145991.68
72	434501.05	2145986.13
74	434463.71	2145961.24
75	434462.13	2145961.47
76	434461.13	2145961.73
77	434459.61	2145962.30
78	434457.19	2145963.90
79	434456.38	2145964.77
80	434440.71	2145988.00
81	434440.39	2145991.77
82	434441.65	2145994.79
83	434448.36	2145999.31
84	434449.71	2146000.25
85	434451.31	2146001.26
86	434452.26	2146001.93
87	434464.04	2146009.90
88	434484.67	2146023.91
89	434505.70	2146038.39
90	434516.00	2146045.37
91	434518.76	2146041.36
92	434527.96	2146047.87
93	434525.41	2146051.75
94	434527.63	2146053.25
95	434523.25	2146060.37
96	434530.59	2146065.34
97	434531.94	2146066.17
98	434535.03	2146068.11
99	434463.68	2146005.25
100	434464.51	2146005.82
101	434463.95	2146006.65
102	434463.13	2146006.09

103	434442.54	2145988.96
104	434443.37	2145989.51
105	434442.81	2145990.34
106	434441.97	2145989.78
107	434529.55	2146049.08
114	434528.72	2146048.52
113	434528.44	2146048.92
112	434528.10	2146048.69
111	434527.54	2146049.52
110	434528.37	2146050.08
109	434528.64	2146049.66
108	434528.99	2146049.90
107	434529.55	2146049.08
119	434446.99	2145980.90
122	434446.44	2145981.74
121	434447.26	2145982.30
120	434447.83	2145981.47
119	434446.99	2145980.90
123	434529.61	2146058.36
126	434528.78	2146057.80
125	434527.45	2146059.79
124	434528.27	2146060.34
123	434529.61	2146058.36
127	434451.31	2145977.41
130	434449.55	2145976.45
129	434449.07	2145977.32
128	434450.82	2145978.29
127	434451.31	2145977.41
131	434441.10	2145989.85
134	434440.54	2145990.67
133	434441.37	2145991.23
132	434441.93	2145990.41
131	434441.10	2145989.85
135	434527.30	2146057.25
138	434526.48	2146056.66
137	434525.56	2146057.97
136	434526.38	2146058.55
135	434527.30	2146057.25
139	434540.00	2146060.93
115	434539.50	2146061.80
118	434538.99	2146062.66
117	434539.85	2146063.16
116	434540.36	2146062.30
115	434539.50	2146061.80
116	434540.36	2146062.30
140	434540.86	2146061.44
139	434540.00	2146060.93

Площадь участка 5146 кв.м. Система координат МСК- 47 зона 2

6.7 Перечень координат поворотных точек границ образуемого земельного участка с кадастровым номером :ЗУ7

Обозначение характерных точек границы	Координаты, м	
	X	Y
1	2	3
141	434570.08	2146040.39
146	434584.15	2146066.64
144	434577.04	2146075.00
145	434576.11	2146076.17
147	434573.60	2146074.07
149	434567.28	2146083.96
150	434559.81	2146079.18
151	434554.63	2146087.33
148	434547.92	2146082.90
152	434552.54	2146075.53
153	434544.31	2146069.87
154	434560.93	2146045.58
141	434570.35	2146040.24

Площадь участка 1000 кв.м. Система координат МСК- 47 зона 2

6.8 Перечень координат поворотных точек границ образуемого земельного участка с кадастровым номером :ЗУ8

Обозначение характерных точек границы	Координаты, м	
	X	Y
1	2	3
144	434577.04	2146075
143	434580.72	2146077.93
156	434577.15	2146083.33
157	434576.47	2146087.32
158	434572.23	2146093.41
159	434565.54	2146099.11
160	434559.11	2146099.27
161	434554.21	2146097.69
162	434551.47	2146095.63
163	434549.58	2146092.35
148	434547.93	2146082.90
151	434554.63	2146087.33
150	434559.81	2146079.18
149	434567.28	2146083.96
147	434573.6	2146074.07
145	434576.11	2146076.17
164	434552.95	2146076.73
165	434553.81	2146077.24
166	434553.30	2146078.10
167	434552.44	2146077.59
164	434552.95	2146076.73

Площадь участка 430 кв.м. Система координат МСК- 47 зона 2

6.9 Перечень координат поворотных точек границ образуемого земельного участка с кадастровым номером :ЗУ9

Обозначение характерных точек границы	Координаты, м	
	X	Y
1	2	3
168	434583.83	2146110.85
169	434610.66	2146129.60
170	434612.24	2146131.32
171	434625.40	2146152.71
172	434626.19	2146156.76
173	434624.99	2146160.56
174	434593.36	2146207.54
175	434600.89	2146214.91
176	434605.41	2146219.43
177	434600.36	2146227.39
178	434589.67	2146244.12
179	434586.19	2146248.97
180	434583.30	2146251.46
181	434578.21	2146253.77
182	434556.22	2146237.89
183	434554.70	2146234.84
184	434547.93	2146230.27
185	434553.54	2146219.53
186	434548.92	2146215.04
187	434592.58	2146148.31
188	434561.19	2146128.17
189	434574.15	2146108.03
190	434580.07	2146109.46
168	434583.83	2146110.85
191	434584.63	2146247.12
194	434585.45	2146247.69
193	434586.02	2146246.87
192	434585.19	2146246.30
191	434584.63	2146247.12

Площадь участка 5432 кв.м. Система координат МСК- 47 зона 2

6.10 Перечень координат поворотных точек границ образуемого земельного участка с кадастровым номером :ЗУ10

Обозначение характерных точек границы	Координаты, м	
	X	Y
1	2	3
195	434543.20	2146080.58
196	434543.99	2146082.05
197	434545.09	2146086.08
198	434545.77	2146091.68
199	434545.89	2146094.57
200	434545.89	2146097.80
201	434544.25	2146102.45
202	434542.31	2146106.01
203	434525.43	2146131.51
204	434519.73	2146138.07

205	434515.46	2146140.18
206	434504.46	2146156.46
207	434505.93	2146159.94
208	434491.33	2146181.75
209	434489.57	2146184.18
210	434485.82	2146189.37
211	434482.68	2146190.90
212	434476.32	2146190.01
213	434463.75	2146181.43
214	434451.10	2146161.85
215	434453.07	2146154.84
216	434468.65	2146131.80
217	434473.50	2146133.10
218	434511.21	2146077.24
219	434509.04	2146072.05
220	434513.58	2146065.34
221	434517.39	2146062.86
222	434519.93	2146062.57
223	434521.34	2146063.04
224	434530.16	2146069.16
225	434544.42	2146078.78
195	434543.20	2146080.58
226	434521.30	2146064.73
229	434520.73	2146065.55
228	434521.55	2146066.12
227	434522.12	2146065.30
226	434521.30	2146064.73
230	434521.00	2146079.29
231	434522.32	2146077.44
232	434525.63	2146072.38
233	434517.01	2146066.37
234	434512.40	2146073.00
235	434516.43	2146075.81
236	434516.29	2146076.02
230	434521.00	2146079.29

Площадь участка 5014 кв.м. Система координат МСК- 47 зона 2

6.11 Перечень координат поворотных точек границ образуемого земельного участка с кадастровым номером :3У11

Обозначение характерных точек границы	Координаты, м	
	X	Y
1	2	3
237	434510.89	2146058.65
238	434510.88	2146060.91
239	434510.06	2146063.84
240	434487.61	2146096.88
241	434483.59	2146097.27
242	434472.55	2146113.88
243	434473.46	2146117.84
244	434453.06	2146147.64
245	434450.84	2146149.62

246	434448.10	2146150.96
247	434442.52	2146151.19
248	434438.57	2146150.16
249	434412.24	2146131.94
250	434411.65	2146130.03
251	434413.11	2146125.36
252	434414.68	2146123.07
253	434419.17	2146124.13
254	434430.47	2146107.69
255	434433.49	2146110.10
256	434437.09	2146105.09
257	434433.91	2146102.69
258	434466.48	2146055.33
259	434463.82	2146051.43
260	434474.84	2146035.37
261	434475.80	2146035.27
262	434477.04	2146035.49
263	434492.43	2146043.93
264	434507.60	2146054.06
265	434509.98	2146056.85
237	434510.89	2146058.65
266	434434.71	2146142.61
269	434435.54	2146143.17
268	434436.11	2146142.34
267	434435.27	2146141.79
266	434434.71	2146142.61

Площадь участка 4826 кв.м. Система координат МСК- 47 зона 2

6.12 Перечень координат поворотных точек границ образуемого земельного участка с кадастровым номером :ЗУ12

Обозначение характерных точек границы	Координаты, м	
	X	Y
1	2	3
270	434433.03	2146003.96
271	434470.91	2146028.77
272	434472.00	2146030.94
273	434471.84	2146033.44
274	434471.06	2146035.49
275	434446.93	2146069.47
276	434442.93	2146070.01
277	434432.22	2146085.60
278	434433.23	2146089.43
279	434410.26	2146123.07
280	434407.56	2146124.99
281	434405.36	2146125.22
282	434402.41	2146124.48
283	434371.24	2146103.49
284	434370.27	2146098.32
285	434373.25	2146093.50
286	434377.52	2146092.53
287	434388.04	2146076.07

288	434391.60	2146078.42
289	434395.58	2146072.26
290	434392.02	2146069.83
291	434403.15	2146052.42
292	434401.57	2146047.82
293	434414.84	2146027.53
294	434418.55	2146027.68
295	434428.06	2146013.30
296	434426.69	2146009.38
297	434428.99	2146005.91
298	434429.15	2146005.66
270	434433.03	2146003.96

Площадь участка 5428 кв.м. Система координат МСК- 47 зона 2

6.13 Перечень координат поворотных точек границ образуемого земельного участка с кадастровым номером :ЗУ13

Обозначение характерных точек границы	Координаты, м	
	X	Y
	2	3
1		
299	434403.40	2145983.36
300	434423.18	2145996.05
301	434424.23	2145997.34
302	434424.96	2145999.15
303	434425.31	2146001.69
304	434424.82	2146003.55
305	434401.70	2146038.79
306	434397.85	2146039.01
307	434387.14	2146055.86
308	434388.22	2146059.36
309	434366.76	2146093.00
310	434364.73	2146095.26
311	434363.36	2146095.89
312	434359.82	2146095.80
313	434339.04	2146080.87
314	434341.34	2146074.25
299	434403.40	2145983.36

Площадь участка 3460 кв.м. Система координат МСК- 47 зона 2

6.14 Перечень координат поворотных точек границ образуемого земельного участка с кадастровым номером :ЗУ14

Обозначение характерных точек границы	Координаты, м	
	X	Y
	2	3
1		
315	434446.76	2145970.30
316	434433.05	2145991.29
317	434430.13	2145993.25
318	434428.57	2145993.51
319	434425.63	2145993.38
320	434405.42	2145980.39
321	434408.93	2145975.25
322	434317.53	2145912.73

323	434310.79	2145907.80
324	434323.36	2145890.61
325	434324.87	2145889.20
326	434326.61	2145888.27
327	434328.75	2145887.14
328	434332.31	2145886.82
329	434338.35	2145888.08
330	434343.07	2145890.04
331	434347.81	2145892.44
332	434362.58	2145902.50
333	434370.13	2145907.74
334	434394.65	2145924.75
335	434398.91	2145927.65
336	434431.58	2145949.92
337	434444.38	2145958.76
338	434447.65	2145963.51
339	434448.17	2145965.19
340	434447.71	2145967.45
315	434446.76	2145970.30
341	434383.67	2145927.88
344	434383.11	2145928.72
343	434383.94	2145929.28
342	434384.50	2145928.45
341	434383.67	2145927.88
345	434430.27	2145958.57
348	434429.71	2145959.40
347	434430.54	2145959.96
346	434431.09	2145959.13
345	434430.27	2145958.57
349	434332.30	2145892.23
352	434331.74	2145893.06
351	434332.56	2145893.63
350	434333.12	2145892.79
349	434332.30	2145892.23
353	434335.99	2145894.78
356	434335.43	2145895.60
355	434336.25	2145896.16
354	434336.82	2145895.34
353	434335.99	2145894.78
357	434439.29	2145965.03
360	434438.73	2145965.85
359	434439.56	2145966.41
358	434440.12	2145965.58
357	434439.29	2145965.03
361	434352.58	2145905.94
364	434352.02	2145906.76
363	434352.85	2145907.33
362	434353.41	2145906.50

361	434352.58	2145905.94
-----	-----------	------------

Площадь участка 5039 кв.м. Система координат МСК- 47 зона 2

6.15 Перечень координат поворотных точек границ образуемого земельного участка с кадастровым номером :ЗУ15

Обозначение характерных точек границы	Координаты, м	
	X	Y
1	2	3
7	434386.37	2145815.52
16	434378.46	2145826.62
365	434375.86	2145829.75
366	434369.36	2145834.45
367	434365.19	2145836.96
368	434353.73	2145843.85
369	434349.12	2145846.49
370	434331.55	2145872.04
371	434322.18	2145869.40
372	434310.39	2145886.98
373	434309.07	2145887.80
374	434306.34	2145889.11
375	434304.86	2145889.66
376	434303.44	2145889.94
377	434301.66	2145889.98
378	434300.50	2145889.47
379	434271.27	2145869.67
380	434259.22	2145852.77
8	434363.27	2145797.77
7	434386.37	2145815.52
383	434372.19	2145813.49
386	434371.62	2145814.32
385	434372.45	2145814.88
384	434373.02	2145814.05
383	434372.19	2145813.49
387	434320.03	2145866.43
390	434319.46	2145867.26
389	434320.30	2145867.82
388	434320.86	2145866.99
387	434320.03	2145866.43

Площадь участка 5054 кв.м. Система координат МСК- 47 зона 2

6.16 Перечень координат поворотных точек границ образуемого земельного участка с кадастровым номером :ЗУ16

Обозначение характерных точек границы	Координаты, м	
	X	Y
1	2	3
391	434255.14	2145856.49
392	434267.07	2145872.58
393	434295.67	2145892.55
394	434290.81	2145899.57

395	434298.47	2145905.64
396	434283.63	2145927.97
397	434262.41	2145939.22
398	434257.71	2145939.18
399	434247.68	2145934.94
400	434243.93	2145932.95
401	434230.24	2145922.73
402	434232.00	2145920.01
403	434208.10	2145903.24
404	434189.32	2145889.73
406	434254.99	2145856.56
407	434291.79	2145911.71
410	434291.23	2145912.53
409	434292.06	2145913.10
408	434292.62	2145912.27
407	434291.79	2145911.71

Площадь участка 4904 кв.м. Система координат МСК- 47 зона 2

6.17 Перечень координат поворотных точек границ образуемого земельного участка с кадастровым номером :ЗУ17

Обозначение характерных точек границы	Координаты, м	
	X	Y
1	2	3
411	434339.81	2146092.79
444	434339.81	2146092.78
443	434339.74	2146093.75
442	434339.67	2146094.43
441	434339.58	2146094.99
440	434339.46	2146095.54
439	434339.33	2146096.03
438	434339.12	2146096.62
437	434338.91	2146097.16
436	434326.92	2146114.79
435	434216.58	2146041.87
434	434221.06	2146035.11
433	434222.30	2146033.19
432	434223.08	2146032.06
431	434225.81	2146029.09
430	434231.35	2146025.01
429	434233.57	2146023.73
428	434240.06	2146021.68
427	434245.92	2146022.33
426	434252.88	2146026.93
425	434255.16	2146028.41
424	434266.25	2146035.96
423	434268.62	2146037.53
422	434279.27	2146044.69
421	434281.73	2146046.30
420	434292.75	2146053.76
419	434294.81	2146055.18
418	434305.95	2146062.77
417	434308.13	2146064.23
416	434319.04	2146071.67

415	434321.37	2146073.29
414	434330.27	2146079.62
413	434336.94	2146085.73
412	434339.26	2146089.68
411	434339.81	2146092.79

Площадь участка 4112 кв.м. Система координат МСК- 47 зона 2

6.18 Перечень координат поворотных точек границ образуемого земельного участка с кадастровым номером :ЗУ18

Обозначение характерных точек границы	Координаты, м	
	X	Y
1	2	3
445	434283.69	2146120.45
446	434307.15	2146136.39
447	434308.24	2146137.77
448	434308.89	2146139.80
449	434308.60	2146141.51
450	434308.04	2146142.78
451	434252.10	2146225.70
452	434249.68	2146228.30
453	434248.16	2146229.08
454	434246.52	2146229.32
455	434245.19	2146229.24
456	434231.89	2146221.13
457	434228.60	2146220.22
458	434221.33	2146215.19
459	434282.51	2146120.24
445	434283.69	2146120.45
460	434295.09	2146135.17
463	434294.53	2146136.00
462	434295.36	2146136.56
461	434295.91	2146135.73
460	434295.09	2146135.17

Площадь участка 3652 кв.м. Система координат МСК- 47 зона 2

6.19 Перечень координат поворотных точек границ образуемого земельного участка с кадастровым номером :ЗУ19

Обозначение характерных точек границы	Координаты, м	
	X	Y
1	2	3
464	434253.83	2146109.49
465	434241.08	2146128.37
466	434175.00	2146080.36
467	434131.59	2146050.71
468	434130.99	2146028.51
469	434131.63	2146026.59
470	434132.20	2146025.70
471	434133.53	2146024.37
472	434135.56	2146023.08
473	434137.09	2146022.32
474	434139.10	2146022.75

475	434189.49	2146056.56
476	434189.96	2146060.39
477	434206.27	2146071.57
478	434210.12	2146070.47
479	434253.26	2146099.56
480	434254.53	2146108.15
464	434253.83	2146109.49
481	434240.47	2146100.24
484	434239.91	2146101.06
483	434240.74	2146101.62
482	434241.30	2146100.79
481	434240.47	2146100.24

Площадь участка 3988 кв.м. Система координат МСК- 47 зона 2

6.20 Перечень координат поворотных точек границ образуемого земельного участка с кадастровым номером :ЗУ20

Обозначение характерных точек границы	Координаты, м	
	X	Y
1	2	3
485	434236.12	2146158.25
486	434242.47	2146162.78
487	434223.58	2146190.64
488	434134.35	2146127.71
489	434133.52	2146098.97
490	434134.72	2146096.96
491	434136.15	2146095.83
492	434138.02	2146094.91
493	434139.98	2146094.37
494	434182.99	2146123.02
495	434183.67	2146126.30
496	434200.88	2146137.85
497	434204.90	2146137.46
485	434236.12	2146158.25
498	434209.96	2146145.01
501	434209.40	2146145.84
500	434210.23	2146146.41
499	434210.79	2146145.58
498	434209.96	2146145.01

Площадь участка 3793 кв.м. Система координат МСК- 47 зона 2

6.21 Перечень координат поворотных точек границ образуемого земельного участка с кадастровым номером :ЗУ21

Обозначение характерных точек границы	Координаты, м	
	X	Y
1	2	3
502	434105.10	2146006.67
504	434061.87	2146062.40
505	434055.28	2146063.18
506	434023.36	2146110.07
507	434019.65	2146109.10
508	434012.57	2146104.17

509	434011.86	2146105.24
510	434006.93	2146101.95
511	434004.92	2146104.97
512	433993.82	2146097.57
501	434003.35	2146083.71
513	434015.30	2146066.34
514	434046.14	2146022.04
515	434055.33	2146009.30
516	434074.65	2145986.3
517	434078.24	2145982.07
518	434104.86	2145999.81
502	434105.10	2146006.67

Площадь участка 4928 кв.м. Система координат МСК- 47 зона 2

6.22 Перечень координат поворотных точек границ образуемого земельного участка с кадастровым номером :ЗУ22

Обозначение характерных точек границы	Координаты, м	
	X	Y
1	2	3
519	434486.52	2146355.26
520	434480.49	2146364.21
521	434478.09	2146368.15
522	434476.79	2146369.73
523	434475.13	2146371.02
524	434471.76	2146372.73
525	434469.39	2146373.13
526	434467.71	2146372.79
527	434438.33	2146353.04
528	434436.53	2146348.89
529	434437.90	2146345.43
530	434451.57	2146335.25
531	434456.44	2146333.92
532	434457.37	2146333.90
533	434460.11	2146334.32
534	434461.98	2146334.93
535	434464.28	2146336.23
536	434485.50	2146350.83
537	434486.56	2146352.35
538	434486.83	2146353.89
519	434486.52	2146355.26
539	434482.15	2146359.18
542	434482.97	2146359.75
541	434483.53	2146358.93
540	434482.71	2146358.36
539	434482.15	2146359.18

Площадь участка 1170 кв.м. Система координат МСК- 47 зона 2

6.23 Перечень координат поворотных точек границ образуемого земельного участка с кадастровым номером :ЗУ23

Обозначение характерных точек границы	Координаты, м	
	X	Y
1	2	3

543	434463.77	2146447.46
544	434459.57	2146446.91
545	434450.62	2146460.46
546	434446.79	2146459.20
547	434439.01	2146470.92
548	434437.32	2146472.52
549	434430.27	2146472.47
550	434419.22	2146461.96
551	434419.79	2146455.02
552	434472.95	2146378.50
553	434475.25	2146378.51
554	434484.98	2146364.72
555	434509.05	2146380.57
543	434463.77	2146447.46

Площадь участка 3482 кв.м. Система координат МСК- 47 зона 2

6.24 Перечень координат поворотных точек границ образуемого земельного участка с кадастровым номером :ЗУ24

Обозначение характерных точек границы	Координаты, м	
	X	Y
1	2	3
556	434431.13	2146486.29
557	434422.31	2146494.73
558	434323.06	2146546.70
559	434315.84	2146544.15
560	434302.29	2146518.91
561	434332.26	2146502.82
562	434334.27	2146502.58
563	434338.07	2146503.34
564	434379.18	2146481.89
565	434380.86	2146477.02
566	434402.10	2146465.56
567	434407.25	2146465.46
568	434413.97	2146468.28
569	434417.67	2146469.32
570	434430.70	2146480.31
556	434431.13	2146486.29

Площадь участка 4184 кв.м. Система координат МСК- 47 зона 2

6.25 Перечень координат поворотных точек границ образуемого земельного участка с кадастровым номером :ЗУ25

Обозначение характерных точек границы	Координаты, м	
	X	Y
1	2	3
571	434227.27	2146448.68
572	434248.81	2146437.31
573	434249.99	2146438.39
574	434251.57	2146440.22
575	434259.28	2146452.75
576	434263.42	2146453.63
577	434272.91	2146471.55
578	434271.19	2146476.60
579	434281.06	2146494.53

580	434285.77	2146495.86
581	434312.93	2146546.60
582	434311.72	2146552.51
583	434311.66	2146552.54
584	434288.18	2146564.49
585	434228.60	2146450.37
571	434227.62	2146448.49

Площадь участка 3715 кв.м. Система координат МСК- 47 зона 2

6.26 Перечень координат поворотных точек границ образуемого земельного участка с кадастровым номером :ЗУ26

Обозначение характерных точек границы	Координаты, м	
	X	Y
1	2	3
585	434239.40	2146387.31
586	434242.23	2146389.50
587	434268.50	2146407.61
588	434269.92	2146412.61
589	434269.11	2146417.33
590	434259.68	2146431.21
591	434253.67	2146433.25
592	434249.39	2146432.46
593	434214.46	2146408.84
594	434214.44	2146408.75
595	434222.10	2146397.09
596	434238.56	2146388.39
585	434239.40	2146387.31

Площадь участка 1458 кв.м. Система координат МСК- 47 зона 2

6.27 Перечень координат поворотных точек границ образуемого земельного участка с кадастровым номером :ЗУ27

Обозначение характерных точек границы	Координаты, м	
	X	Y
1	2	3
597	434285.29	2146371.48
620	434288.79	2146366.34
619	434294.17	2146358.27
618	434298.87	2146355.34
617	434304.78	2146356.42
616	434311.61	2146361.07
615	434313.26	2146362.12
614	434315.71	2146363.78
613	434320.77	2146367.17
612	434331.48	2146374.53
611	434333.82	2146378.41
610	434332.78	2146382.55
609	434326.01	2146392.10
608	434321.13	2146398.97
607	434319.08	2146399.78
606	434315.87	2146399.88
605	434314.48	2146399.43
604	434306.52	2146394.21
603	434302.75	2146391.75

602	434289.40	2146383.05
601	434288.24	2146382.04
600	434285.98	2146379.90
599	434284.53	2146377.33
598	434284.70	2146374.71
597	434285.29	2146371.48

Площадь участка 1328 кв.м. Система координат МСК- 47 зона 2

6.28 Перечень координат поворотных точек границ образуемого земельного участка с кадастровым номером :ЗУ28

Обозначение характерных точек границы	Координаты, м	
	X	Y
1	2	3
621	434301.76	2146296.44
622	434303.13	2146302.26
623	434302.01	2146307.23
624	434294.56	2146318.16
625	434293.95	2146318.79
626	434288.14	2146322.25
627	434283.54	2146320.94
628	434257.82	2146303.66
629	434256.06	2146301.46
630	434255.36	2146299.17
631	434256.21	2146293.98
632	434267.79	2146278.21
633	434274.23	2146277.88
621	434301.76	2146296.44

Площадь участка 1310 кв.м. Система координат МСК- 47 зона 2

6.29 Перечень координат поворотных точек границ образуемого земельного участка с кадастровым номером :ЗУ29

Обозначение характерных точек границы	Координаты, м	
	X	Y
1	2	3
224	434493.74	2145981.08
865	434476.48	2145953.13
864	434471.42	2145961.21
863	434485.64	2145971.03
862	434486.59	2145971.18
861	434487.54	2145971.14
860	434488.50	2145970.84
859	434489.67	2145969.94
858	434499.64	2145955.76
225	434509.91	2145938.18
226	434515.23	2145934.64
227	434521.63	2145946.72
228	434501.41	2145975.51
229	434519.15	2145987.98
230	434535.35	2145998.66
231	434530.75	2146001.60
232	434544.93	2146011.22
233	434545.71	2146005.70

234	434557.43	2146014.64
235	434571.33	2146039.68
236	434560.93	2146045.58
237	434544.32	2146069.85
238	434552.53	2146075.53
866	434547.93	2146082.90
239	434549.58	2146092.35
240	434551.47	2146095.63
241	434554.21	2146097.69
242	434559.04	2146099.27
243	434565.54	2146099.11
867	434572.23	2146093.41
868	434576.47	2146087.32
869	434577.15	2146083.33
870	434580.72	2146077.93
871	434577.04	2146075.00
872	434584.15	2146066.64
874	434592.92	2146083.00
875	434582.22	2146099.14
244	434590.85	2146104.86
245	434612.21	2146119.02
246	434630.21	2146152.62
247	434631.60	2146151.65
248	434637.78	2146163.05
249	434634.37	2146163.43
250	434631.70	2146164.80
251	434629.59	2146167.02
252	434603.61	2146205.72
253	434603.48	2146206.41
254	434603.71	2146206.97
255	434615.09	2146219.78
256	434587.24	2146260.31
257	434588.19	2146261.00
258	434585.60	2146264.89
259	434576.33	2146258.78
260	434572.37	2146259.17
261	434568.87	2146256.87
262	434568.56	2146252.95
263	434488.72	2146197.93
264	434484.44	2146199.73
265	434466.97	2146188.30
266	434461.95	2146184.47
267	434449.58	2146166.36
268	434446.02	2146164.21
269	434442.73	2146165.16
270	434438.39	2146170.37
271	434428.28	2146182.74
272	434421.48	2146184.45
273	434418.27	2146189.12
274	434426.79	2146194.99
275	434424.10	2146199.03
276	434423.04	2146200.66
277	434417.22	2146196.93
278	434409.90	2146192.07

279	434419.93	2146177.54
280	434430.77	2146172.52
281	434439.85	2146162.82
282	434439.88	2146159.23
283	434439.28	2146156.38
284	434438.70	2146155.49
285	434353.24	2146097.45
286	434351.52	2146097.18
287	434349.38	2146097.21
288	434345.50	2146098.66
289	434343.93	2146099.78
290	434342.55	2146101.34
291	434289.24	2146181.20
292	434290.60	2146184.91
293	434279.09	2146201.27
294	434275.37	2146202.09
295	434262.30	2146221.70
296	434261.05	2146224.07
297	434261.75	2146227.89
298	434276.37	2146237.66
299	434327.82	2146272.68
300	434385.44	2146311.21
301	434429.05	2146342.83
302	434430.44	2146342.27
303	434443.49	2146332.80
304	434444.38	2146329.86
305	434458.14	2146322.44
306	434460.79	2146321.01
307	434462.39	2146322.06
308	434462.10	2146322.98
309	434462.86	2146327.26
310	434464.39	2146329.62
311	434524.36	2146367.63
312	434520.01	2146374.85
313	434445.76	2146483.63
314	434434.82	2146491.39
315	434431.13	2146486.29
316	434430.70	2146480.31
317	434417.67	2146469.32
318	434413.97	2146468.28
319	434407.25	2146465.46
320	434402.10	2146465.56
321	434380.86	2146477.02
322	434379.18	2146481.89
323	434338.07	2146503.34
324	434334.27	2146502.58
325	434332.26	2146502.82
326	434302.29	2146518.92
327	434315.84	2146544.15
328	434323.06	2146546.70
329	434325.11	2146549.83
330	434313.49	2146555.91
331	434311.72	2146552.51
332	434312.93	2146546.60

333	434285.77	2146495.86
334	434281.06	2146494.53
335	434271.19	2146476.60
336	434272.91	2146471.55
337	434263.42	2146453.63
338	434259.28	2146452.75
339	434251.57	2146440.22
340	434249.99	2146438.39
341	434245.05	2146433.87
342	434212.58	2146411.58
343	434214.44	2146408.75
344	434214.46	2146408.84
345	434249.39	2146432.46
346	434253.67	2146433.25
347	434259.68	2146431.21
348	434269.11	2146417.33
349	434269.92	2146412.61
350	434268.50	2146407.61
351	434242.23	2146389.50
352	434239.40	2146387.31
353	434244.21	2146381.07
354	434252.63	2146386.80
355	434254.12	2146384.89
356	434260.89	2146389.37
357	434269.76	2146387.57
358	434294.02	2146352.17
359	434294.73	2146346.22
360	434289.57	2146331.00
361	434273.43	2146320.39
362	434242.41	2146299.77
363	434245.86	2146294.69
364	434249.02	2146295.02
365	434251.52	2146294.19
366	434253.90	2146291.98
367	434264.83	2146275.26
368	434270.73	2146264.63
369	434270.76	2146262.91
370	434269.53	2146259.89
371	434242.58	2146241.85
372	434241.65	2146241.24
373	434237.25	2146243.13
374	434218.81	2146270.35
375	434174.09	2146336.17
376	434168.16	2146339.08
377	434210.23	2146415.16
378	434288.18	2146564.49
379	434282.04	2146567.09
380	434205.59	2146415.36
381	434200.63	2146413.18
382	434182.78	2146422.89
383	434179.92	2146417.98
384	434183.39	2146416.12
385	434184.16	2146414.82
386	434184.66	2146412.04

387	434150.84	2146348.84
388	434148.89	2146347.52
389	434147.43	2146347.23
390	434145.41	2146347.43
391	434143.12	2146348.81
392	434140.55	2146344.14
393	434158.74	2146333.16
394	434169.10	2146326.93
395	434176.01	2146321.62
396	434181.13	2146315.42
397	434211.39	2146270.85
398	434234.95	2146235.47
399	434235.55	2146233.72
400	434235.69	2146232.79
401	434235.59	2146231.87
402	434234.98	2146230.11
403	434228.68	2146225.43
404	434226.81	2146223.42
405	434198.08	2146203.97
406	434194.08	2146204.84
407	434177.50	2146193.47
408	434177.02	2146190.06
409	434141.29	2146165.86
410	434136.29	2146164.29
411	434132.24	2146163.76
412	434128.32	2146163.83
413	434121.64	2146165.67
414	434120.70	2146166.11
415	434114.90	2146170.96
416	434111.39	2146172.01
417	434099.27	2146172.62
418	434081.24	2146198.98
419	434082.14	2146199.59
420	434079.43	2146203.78
421	434077.79	2146202.94
422	434075.41	2146206.42
423	434081.65	2146223.98
424	434064.84	2146248.07
425	434047.46	2146230.74
426	434073.29	2146200.18
427	434098.83	2146162.03
428	434099.31	2146158.90
429	434099.48	2146156.09
430	434036.42	2146113.49
431	434022.61	2146109.87
432	434024.13	2146108.27
433	434024.40	2146109.66
434	434024.96	2146108.83
435	434023.56	2146109.10
436	434055.28	2146063.18
437	434061.87	2146062.40
438	434073.13	2146053.74
439	434105.10	2146006.67
440	434104.86	2145999.81

441	434078.23	2145982.06
442	434083.40	2145976.27
443	434153.59	2146023.10
444	434184.23	2145977.42
445	434188.98	2145975.15
446	434222.38	2145961.52
447	434240.69	2145951.57
448	434254.38	2145943.32
449	434197.58	2145905.62
450	434189.38	2145900.18
451	434186.29	2145891.33
452	434189.36	2145889.76
453	434208.10	2145903.24
454	434232.00	2145920.01
455	434230.24	2145922.73
456	434243.93	2145932.95
457	434247.68	2145934.94
458	434255.45	2145938.20
459	434257.71	2145939.18
460	434262.41	2145939.22
461	434283.63	2145927.97
462	434300.14	2145903.15
463	434298.28	2145894.34
464	434267.07	2145872.58
465	434254.30	2145855.38
466	434259.22	2145852.77
467	434271.27	2145869.67
468	434300.50	2145889.47
469	434301.66	2145889.98
470	434303.44	2145889.94
471	434304.86	2145889.66
472	434306.34	2145889.11
473	434309.07	2145887.80
474	434310.39	2145886.98
475	434322.18	2145869.40
476	434331.55	2145872.04
477	434349.12	2145846.49
478	434353.73	2145843.85
479	434365.19	2145836.96
480	434369.36	2145834.45
481	434375.86	2145829.75
482	434378.46	2145826.62
483	434386.65	2145832.31
484	434397.38	2145839.35
485	434398.85	2145839.93
486	434401.91	2145840.32
224	434404.05	2145839.76
545	434415.93	2145822.90
544	434412.81	2145820.98
542	434415.92	2145816.08
540	434409.60	2145812.08
119	434418.32	2145798.39
118	434432.70	2145808.2507
487	434410.87	2145841.19

488	434410.71	2145842.37
489	434410.84	2145843.40
490	434411.15	2145844.40
491	434411.81	2145845.20
492	434486.44	2145895.72
493	434486.02	2145896.61
494	434485.75	2145897.51
495	434485.60	2145898.35
496	434485.77	2145899.16
497	434486.17	2145899.49
498	434487.66	2145898.35
499	434488.92	2145897.40
500	434493.37	2145894.03
501	434498.64	2145903.61
502	434495.49	2145904.44
503	434492.94	2145908.01
504	434470.82	2145940.00
505	434466.92	2145946.61
506	434464.60	2145961.29
507	434463.71	2145961.24
508	434462.13	2145961.47
509	434461.13	2145961.73
510	434459.61	2145962.30
511	434457.19	2145963.90
512	434456.38	2145964.77
513	434440.71	2145988.00
514	434440.39	2145991.77
515	434441.65	2145994.79
516	434448.36	2145999.31
517	434449.71	2146000.25
518	434451.31	2146001.26
519	434452.26	2146001.93
520	434464.04	2146009.90
521	434484.67	2146023.91
522	434505.70	2146038.39
523	434527.63	2146053.24
524	434523.25	2146060.37
525	434530.59	2146065.34
526	434531.94	2146066.17
527	434535.03	2146068.11
528	434541.77	2146066.93
529	434550.69	2146054.43
530	434562.73	2146036.38
531	434563.59	2146033.51
532	434559.34	2146025.61
533	434554.09	2146021.92
534	434551.51	2146020.20
535	434540.85	2146013.00
536	434538.40	2146011.40
537	434530.26	2146005.84
538	434525.26	2146007.49
539	434522.84	2146005.80
540	434512.05	2145998.51
541	434509.12	2145996.57

543	434508.97	2145991.68
1	434574.15	2146108.03
27	434572.58	2146107.73
26	434566.98	2146104.02
25	434558.94	2146103.80
24	434550.61	2146109.05
23	434498.62	2146186.79
22	434497.89	2146190.15
21	434498.21	2146192.63
20	434498.83	2146194.56
19	434500.19	2146196.55
18	434541.71	2146226.06
17	434554.70	2146234.84
16	434556.22	2146237.89
15	434578.21	2146253.77
14	434583.30	2146251.46
13	434586.19	2146248.97
12	434589.67	2146244.12
11	434605.41	2146219.43
10	434600.89	2146214.91
9	434593.36	2146207.54
8	434624.99	2146160.56
7	434626.19	2146156.76
6	434625.40	2146152.71
5	434612.24	2146131.32
4	434610.66	2146129.60
3	434583.83	2146110.85
2	434580.07	2146109.46
1	434574.15	2146108.03
28	434486.52	2146355.26
47	434486.83	2146353.89
46	434486.56	2146352.35
45	434485.50	2146350.83
44	434464.28	2146336.23
43	434461.98	2146334.93
42	434460.11	2146334.32
41	434457.37	2146333.90
40	434456.44	2146333.92
39	434451.57	2146335.25
38	434437.90	2146345.43
37	434436.53	2146348.89
36	434438.33	2146353.04
35	434467.71	2146372.79
34	434469.39	2146373.13
33	434471.76	2146372.73
32	434475.13	2146371.02
31	434476.79	2146369.73
30	434478.09	2146368.15
29	434480.49	2146364.21
28	434486.52	2146355.26
48	434543.20	2146080.58

78	434544.42	2146078.78
77	434530.16	2146069.16
76	434521.34	2146063.04
75	434519.93	2146062.57
74	434517.39	2146062.86
73	434513.58	2146065.34
72	434509.04	2146072.05
71	434511.21	2146077.24
70	434473.50	2146133.10
69	434468.65	2146131.80
68	434453.07	2146154.84
67	434451.10	2146161.85
66	434463.75	2146181.43
65	434476.32	2146190.01
64	434482.68	2146190.90
63	434485.82	2146189.37
62	434489.57	2146184.18
61	434491.33	2146181.75
60	434505.93	2146159.94
59	434504.46	2146156.46
58	434515.46	2146140.18
57	434519.73	2146138.07
56	434525.43	2146131.51
55	434542.31	2146106.01
54	434544.25	2146102.45
53	434545.89	2146097.80
52	434545.89	2146094.57
51	434545.77	2146091.68
50	434545.09	2146086.08
49	434543.99	2146082.05
48	434543.20	2146080.58
79	434384.10	2145840.01
120	434375.77	2145834.48
119	434370.20	2145838.36
118	434368.46	2145839.58
117	434367.42	2145846.47
116	434356.76	2145852.97
115	434354.11	2145851.32
114	434338.98	2145873.40
113	434335.90	2145872.74
112	434335.54	2145873.59
111	434335.35	2145874.68
110	434335.37	2145876.00
109	434335.53	2145877.38
108	434336.81	2145879.82
107	434338.46	2145880.59
106	434340.31	2145880.49
105	434341.73	2145880.10
104	434412.37	2145928.34
103	434411.94	2145931.87
102	434444.49	2145954.09
101	434445.56	2145954.61
100	434447.27	2145954.86

99	434450.79	2145955.07
98	434452.46	2145954.94
97	434453.43	2145954.59
96	434455.52	2145953.74
95	434453.89	2145949.13
94	434465.16	2145932.28
93	434470.20	2145932.93
92	434483.94	2145912.56
91	434484.57	2145911.37
90	434485.58	2145909.35
89	434485.80	2145907.75
88	434485.62	2145906.70
87	434485.07	2145905.02
86	434484.20	2145903.41
85	434483.30	2145902.21
84	434448.46	2145878.79
83	434443.36	2145880.70
82	434427.74	2145870.09
81	434427.41	2145864.55
80	434387.24	2145837.30
79	434385.18	2145839.08
121	434403.40	2145983.36
174	434405.42	2145980.39
173	434425.63	2145993.38
172	434428.57	2145993.51
171	434430.13	2145993.25
170	434433.05	2145991.29
169	434446.76	2145970.30
168	434447.71	2145967.45
167	434448.17	2145965.19
166	434447.65	2145963.51
165	434444.38	2145958.76
164	434431.58	2145949.92
163	434394.65	2145924.75
162	434362.58	2145902.50
161	434347.81	2145892.44
160	434343.21	2145890.09
159	434338.35	2145888.08
158	434332.31	2145886.82
157	434328.75	2145887.14
156	434324.87	2145889.20
155	434323.36	2145890.61
154	434294.11	2145930.66
153	434262.70	2145948.02
152	434227.71	2145967.48
151	434192.46	2145981.20
150	434162.47	2146025.55
149	434161.98	2146027.70
148	434195.31	2146049.78
147	434200.08	2146050.14
146	434203.90	2146048.94
145	434233.23	2146003.58
144	434282.88	2146037.24

143	434299.24	2146048.30
142	434299.22	2146053.50
141	434311.32	2146061.61
140	434314.63	2146061.48
139	434318.27	2146060.48
138	434319.07	2146059.27
137	434322.22	2146061.39
136	434341.34	2146074.25
135	434339.04	2146080.87
134	434359.82	2146095.80
133	434363.36	2146095.89
132	434364.73	2146095.26
131	434366.76	2146093.00
130	434388.22	2146059.36
129	434387.14	2146055.86
128	434397.85	2146039.01
127	434401.70	2146038.79
126	434424.82	2146003.55
125	434425.31	2146001.69
124	434424.96	2145999.15
123	434424.23	2145997.34
122	434423.18	2145996.05
121	434403.40	2145983.36
175	434433.03	2146003.96
198	434429.15	2146005.66
197	434426.69	2146009.38
196	434428.06	2146013.30
195	434418.55	2146027.68
194	434414.84	2146027.53
193	434401.57	2146047.82
192	434403.15	2146052.42
191	434377.52	2146092.53
190	434373.25	2146093.50
189	434370.27	2146098.32
188	434371.24	2146103.49
187	434402.41	2146124.48
186	434405.36	2146125.22
185	434407.56	2146124.99
184	434410.26	2146123.07
183	434433.23	2146089.43
182	434432.22	2146085.60
181	434442.93	2146070.01
180	434446.93	2146069.47
179	434471.06	2146035.49
178	434471.84	2146033.44
177	434472.00	2146030.94
176	434470.91	2146028.77
175	434433.03	2146003.96
199	434510.89	2146058.65
223	434509.98	2146056.85
222	434507.60	2146054.06
221	434492.43	2146043.93

220	434477.04	2146035.49
219	434475.80	2146035.27
218	434474.84	2146035.37
217	434463.82	2146051.43
216	434466.48	2146055.33
215	434419.17	2146124.13
214	434414.68	2146123.07
213	434413.11	2146125.36
212	434411.65	2146130.03
211	434412.24	2146131.94
210	434438.57	2146150.16
209	434442.52	2146151.19
208	434448.10	2146150.96
207	434450.84	2146149.62
206	434453.06	2146147.64
205	434473.46	2146117.84
204	434472.55	2146113.88
203	434483.59	2146097.27
202	434487.61	2146096.88
201	434510.06	2146063.84
200	434510.88	2146060.91
199	434510.89	2146058.65
546	434339.81	2146092.79
547	434339.26	2146089.68
548	434336.94	2146085.73
549	434330.27	2146079.62
550	434321.37	2146073.29
551	434319.04	2146071.67
552	434308.13	2146064.23
553	434305.95	2146062.77
554	434294.81	2146055.18
555	434292.75	2146053.76
556	434281.73	2146046.30
557	434279.27	2146044.69
558	434268.62	2146037.53
559	434266.25	2146035.96
560	434255.16	2146028.41
561	434252.88	2146026.93
562	434245.92	2146022.33
563	434240.06	2146021.68
564	434233.57	2146023.73
565	434231.35	2146025.01
566	434225.81	2146029.09
567	434223.08	2146032.06
568	434222.30	2146033.19
569	434221.06	2146035.11
570	434216.58	2146041.87
571	434208.31	2146054.46
572	434212.63	2146064.62
573	434215.49	2146063.33
574	434281.44	2146108.25
575	434281.12	2146112.24
576	434283.16	2146113.63

577	434295.70	2146122.15
578	434296.30	2146121.30
579	434297.31	2146121.95
580	434296.65	2146122.85
581	434297.03	2146123.10
582	434298.42	2146124.07
583	434308.44	2146130.91
584	434309.34	2146131.38
585	434309.81	2146131.60
586	434310.27	2146131.78
587	434310.55	2146131.88
588	434310.74	2146131.94
589	434310.99	2146132.00
590	434311.24	2146132.05
591	434311.52	2146132.10
592	434312.00	2146132.16
593	434312.27	2146132.17
594	434312.53	2146132.18
595	434312.79	2146132.18
596	434313.04	2146132.17
597	434313.30	2146132.14
598	434313.53	2146132.10
599	434313.81	2146132.04
600	434314.07	2146131.97
601	434314.27	2146131.90
602	434314.50	2146131.80
603	434314.73	2146131.68
604	434314.95	2146131.56
605	434315.17	2146131.43
606	434315.62	2146131.12
607	434316.01	2146130.84
608	434338.91	2146097.16
609	434339.12	2146096.62
610	434339.33	2146096.03
611	434339.46	2146095.54
612	434339.58	2146094.99
613	434339.67	2146094.43
614	434339.74	2146093.75
546	434339.81	2146092.79
616	434139.10	2146022.75
673	434137.09	2146022.32
672	434135.56	2146023.08
671	434133.53	2146024.37
670	434132.20	2146025.70
669	434131.63	2146026.59
668	434130.99	2146028.51
667	434131.85	2146060.48
666	434138.63	2146064.18
665	434139.74	2146089.49
664	434193.05	2146125.15
663	434205.35	2146122.74
662	434233.00	2146141.28
661	434233.16	2146141.02

660	434243.07	2146147.95
659	434236.12	2146158.25
658	434204.90	2146137.46
657	434200.88	2146137.85
656	434183.67	2146126.30
655	434182.99	2146123.02
654	434139.98	2146094.37
653	434138.02	2146094.91
652	434136.15	2146095.83
651	434134.72	2146096.96
650	434133.52	2146098.97
649	434135.13	2146154.83
648	434137.57	2146158.14
647	434147.43	2146165.01
646	434149.51	2146162.05
645	434151.54	2146163.42
644	434155.25	2146157.95
643	434157.54	2146159.62
642	434155.38	2146164.04
641	434219.98	2146208.12
640	434219.22	2146213.74
639	434228.60	2146220.22
638	434231.89	2146221.13
637	434245.19	2146229.24
636	434246.52	2146229.32
635	434248.16	2146229.08
634	434249.68	2146228.30
633	434252.10	2146225.70
632	434308.04	2146142.78
631	434308.60	2146141.51
630	434308.89	2146139.80
629	434308.24	2146137.77
628	434307.15	2146136.39
627	434283.69	2146120.45
626	434282.51	2146120.24
625	434274.41	2146121.97
624	434268.47	2146119.42
623	434253.83	2146109.49
622	434254.53	2146108.15
621	434253.26	2146099.56
620	434210.12	2146070.47
619	434206.27	2146071.57
618	434189.96	2146060.39
617	434189.49	2146056.56
616	434139.10	2146022.75
674	434129.14	2146157.30
675	434131.63	2146154.38
676	434128.61	2146062.71
677	434127.02	2146026.15
678	434126.86	2146025.01
679	434126.76	2146024.48
680	434126.63	2146023.95
681	434126.45	2146023.42

682	434126.23	2146022.91
683	434125.97	2146022.41
684	434125.67	2146021.94
685	434125.37	2146021.53
686	434124.79	2146020.86
687	434124.30	2146020.36
688	434123.79	2146019.90
689	434122.48	2146018.82
690	434113.72	2146012.91
691	434111.09	2146011.14
692	434108.89	2146011.09
693	434107.09	2146011.34
694	434104.77	2146014.62
695	434106.81	2146017.74
696	434049.21	2146100.77
697	434048.33	2146103.62
698	434048.52	2146106.92
699	434049.68	2146110.11
700	434051.65	2146112.19
701	434103.08	2146149.35
702	434102.53	2146153.63
703	434105.68	2146155.86
704	434111.51	2146159.79
705	434115.04	2146162.18
706	434117.01	2146162.46
707	434124.72	2146160.33
708	434126.09	2146159.59
674	434129.14	2146157.30
709	434308.55	2146273.65
722	434291.33	2146262.82
721	434281.88	2146267.81
720	434280.94	2146267.02
719	434279.39	2146266.43
718	434276.88	2146267.65
717	434275.56	2146269.50
716	434275.64	2146272.57
715	434276.65	2146275.17
714	434296.43	2146288.05
713	434302.24	2146287.57
712	434305.51	2146285.00
711	434308.02	2146280.23
710	434308.52	2146278.74
709	434308.55	2146273.65
723	434301.76	2146296.44
735	434274.23	2146277.88
734	434267.79	2146278.21
733	434256.21	2146293.98
732	434255.36	2146299.17
731	434256.06	2146301.46
730	434257.82	2146303.66
729	434283.54	2146320.94
728	434288.14	2146322.25

727	434293.95	2146318.79
726	434294.56	2146318.16
725	434302.01	2146307.23
724	434303.13	2146302.26
723	434301.76	2146296.44
736	434417.96	2146453.27
812	434419.79	2146455.02
811	434419.22	2146461.96
810	434430.27	2146472.47
809	434437.32	2146472.52
808	434439.01	2146470.92
807	434446.79	2146459.20
806	434450.62	2146460.46
805	434459.57	2146446.91
804	434463.77	2146447.46
803	434509.05	2146380.57
802	434484.98	2146364.73
801	434475.25	2146378.51
800	434472.95	2146378.50
799	434471.92	2146379.98
798	434466.49	2146376.25
797	434461.60	2146378.07
796	434436.24	2146360.81
795	434436.42	2146355.94
794	434431.47	2146352.58
793	434427.94	2146353.05
792	434425.87	2146354.75
791	434427.47	2146358.59
790	434408.04	2146386.56
789	434401.60	2146382.37
788	434401.40	2146381.95
787	434403.40	2146379.63
786	434419.56	2146355.78
785	434418.28	2146348.97
784	434385.94	2146325.36
783	434380.06	2146325.97
782	434361.32	2146313.09
781	434360.84	2146307.68
780	434321.71	2146281.93
779	434317.62	2146279.54
778	434316.18	2146280.08
777	434306.26	2146295.12
776	434306.50	2146297.09
775	434307.51	2146305.56
774	434300.96	2146315.72
773	434297.95	2146325.91
772	434297.29	2146330.07
771	434299.20	2146339.01
770	434301.81	2146346.20
769	434305.54	2146352.43
768	434346.56	2146380.90
767	434325.97	2146411.64
766	434284.23	2146384.16

765	434281.22	2146383.35
764	434279.91	2146383.58
763	434278.28	2146384.12
762	434275.48	2146385.95
761	434271.12	2146392.78
760	434270.60	2146394.65
759	434270.23	2146399.67
758	434275.35	2146420.81
757	434265.75	2146435.01
756	434265.08	2146437.37
755	434266.66	2146443.19
754	434276.42	2146461.88
753	434274.16	2146465.36
752	434298.55	2146511.80
751	434324.28	2146498.29
750	434327.47	2146495.94
749	434333.58	2146492.64
748	434334.65	2146492.06
747	434330.52	2146483.74
746	434335.39	2146480.80
745	434337.04	2146481.99
744	434352.59	2146474.00
743	434352.97	2146473.32
742	434354.86	2146474.60
741	434359.01	2146477.41
740	434362.90	2146479.89
739	434367.25	2146473.05
738	434369.24	2146473.90
737	434409.43	2146453.01
736	434417.96	2146453.27
813	434285.29	2146371.48
814	434284.70	2146374.71
815	434284.53	2146377.33
816	434285.98	2146379.90
817	434288.24	2146382.04
818	434289.40	2146383.05
819	434302.75	2146391.75
820	434306.52	2146394.21
821	434314.48	2146399.43
822	434315.87	2146399.88
823	434319.08	2146399.78
824	434321.13	2146398.97
825	434326.01	2146392.10
826	434332.78	2146382.55
827	434333.82	2146378.41
828	434331.48	2146374.53
829	434320.77	2146367.17
830	434315.71	2146363.78
831	434313.26	2146362.12
832	434311.61	2146361.07
833	434304.78	2146356.42
834	434298.87	2146355.34
835	434294.17	2146358.27

836	434288.79	2146366.34
813	434285.29	2146371.48
837	434180.27	2145984.14
840	434179.72	2145984.98
839	434180.54	2145985.54
838	434181.10	2145984.71
837	434180.27	2145984.14
841	434235.88	2146234.99
844	434235.32	2146235.82
843	434236.15	2146236.39
842	434236.72	2146235.55
841	434235.88	2146234.99
845	434246.65	2146239.92
848	434247.48	2146240.48
847	434248.04	2146239.66
846	434247.22	2146239.10
845	434246.65	2146239.92
849	434300.54	2145898.72
852	434299.99	2145899.55
851	434300.81	2145900.10
850	434301.37	2145899.27
849	434300.54	2145898.72
853	434239.99	2146234.42
856	434239.43	2146235.25
855	434240.26	2146235.82
854	434240.83	2146234.98
853	434239.99	2146234.42

Площадь участка 45070 кв.м. Система координат МСК- 47 зона 2

6.30 Перечень координат поворотных точек границ образуемого земельного участка с кадастровым номером :ЗУ 30

- контур :ЗУ 30/1, площадь 3257 кв.м.

Обозначение характерных точек границы	Координаты, м	
	X	Y
1	2	3
1	434418.29	2145768.61
2	434428.51	2145772.73
3	434431.81	2145780.01
4	434435.52	2145786.69
5	434434.65	2145787.19
6	434435.15	2145788.06
7	434436.02	2145787.56
8	434450.97	2145815.23
9	434493.37	2145894.03
10	434488.92	2145897.40
11	434486.17	2145899.49
12	434485.77	2145899.16
13	434485.60	2145898.35

14	434485.75	2145897.51
15	434486.02	2145896.61
16	434486.44	2145895.72
17	434411.81	2145845.20
18	434411.15	2145844.40
19	434410.84	2145843.40
20	434410.71	2145842.37
21	434410.87	2145841.19
22	434436.47	2145802.57
1	434418.29	2145768.61
23	434449.84	2145846.39
26	434449.06	2145847.02
25	434449.69	2145847.79
24	434450.47	2145847.17
23	434449.84	2145846.39

- контур :ЗУ 30/2, площадь 1198 кв.м.

Обозначение характерных точек границы	Координаты, м	
	X	Y
1	2	3
27	434521.63	2145946.72
28	434543.29	2145987.22
29	434557.43	2146014.64
30	434545.71	2146005.70
31	434535.35	2145998.66
32	434519.15	2145987.98
33	434501.41	2145975.51
34	434499.80	2145974.18
27	434521.63	2145946.72

- контур :ЗУ 30/3, площадь 473 кв.м.

Обозначение характерных точек границы	Координаты, м	
	X	Y
1	2	3
40	434593.91	2146081.68
41	434631.60	2146151.65
42	434630.21	2146152.62
43	434612.21	2146119.02
44	434585.69	2146101.44
45	434582.22	2146099.14
40	434593.91	2146081.68

- контур :ЗУ 30/4, площадь 3538 кв.м.

Обозначение характерных точек границы	Координаты, м	
	X	Y
1	2	3
49	434182.78	2146422.89
50	434200.63	2146413.18
51	434205.59	2146415.36
52	434282.04	2146567.09
53	434258.88	2146563.17
49	434182.78	2146422.89

- контур :ЗУ 30/5, площадь 531 кв.м.

Обозначение характерных точек границы	Координаты, м	
	X	Y
	2	3
1		
54	434143.12	2146348.81
55	434145.41	2146347.43
56	434147.43	2146347.23
57	434148.89	2146347.52
58	434150.84	2146348.84
59	434184.66	2146412.04
60	434184.16	2146414.82
61	434183.39	2146416.12
62	434179.92	2146417.98
54	434143.12	2146348.81

- контур :ЗУ 30/6, площадь 11374 кв.м.

Обозначение характерных точек границы	Координаты, м	
	X	Y
	2	3
1		
63	434136.20	2146193.53
64	434223.82	2146252.18
н64	434211.39	2146270.85
65	434181.13	2146315.42
66	434176.01	2146321.62
67	434169.10	2146326.93
68	434140.55	2146344.14
69	434130.02	2146325.89
70	434099.63	2146284.26
71	434064.84	2146248.07
72	434081.65	2146223.98
73	434075.41	2146206.42
74	434077.79	2146202.94
75	434079.43	2146203.78
76	434082.14	2146199.59
77	434119.04	2146224.64
78	434128.55	2146210.50
79	434124.86	2146207.88
80	434133.38	2146195.27
63	434136.20	2146193.53
н70	434070.83	2146243.90
н71	434091.79	2146213.62
н72	434106.06	2146222.93
н73	434117.99	2146253.09
н74	434108.29	2146267.24

- контур :ЗУ 30/7, площадь 2508 кв.м.

Обозначение характерных точек границы	Координаты, м	
	X	Y
	2	3
1		
85	433974.09	2146126.26
86	434076.32	2146195.65

87	434073.29	2146200.18
88	434044.51	2146180.70
89	433999.44	2146189.38
90	433996.46	2146193.57
91	433985.28	2146185.74
92	433970.92	2146130.91
85	433974.09	2146126.26
81	434026.37	2146173.63
84	434022.18	2146170.90
83	434020.54	2146173.40
82	434024.72	2146176.13
81	434026.37	2146173.63

- контур :ЗУ 30/8, площадь 252 кв.м.

Обозначение характерных точек границы	Координаты, м	
	X	Y
1	2	3
93	434498.64	2145903.61
94	434515.23	2145934.64
95	434509.91	2145938.19
96	434509.44	2145938.81
97	434492.97	2145908.08
98	434495.50	2145904.44

- контур :ЗУ 30/9, площадь 36 кв.м.

Обозначение характерных точек границы	Координаты, м	
	X	Y
1	2	3
99	434571.34	2146039.69
100	434583.51	2146062.52
101	434582.27	2146063.12
102	434570.09	2146040.39

Площадь участка 23167 кв.м. Система координат МСК- 47 зона 2

Перечень координат поворотных точек границ образуемого земельного участка с кадастровым номером :ЗУ 31

- контур :ЗУ 31/1, площадь 703 кв.м.

Обозначение характерных точек границы	Координаты, м	
	X	Y
1	2	3
93	434426.98	2145784.82
22	434436.47	2145802.57
94	434432.70	2145808.25
95	434418.32	2145798.39
96	434393.31	2145781.74
97	434432.70	2145775.27
1	434418.29	2145768.61
93	434426.98	2145784.82

- контур :ЗУ 31/2, площадь 4197 кв.м.

Обозначение характерных точек	Координаты, м	
----------------------------------	---------------	--

границы	X	Y
1	2	3
99	434367.42	2145846.47
100	434375.59	2145852.64
101	434367.27	2145865.11
102	434470.20	2145932.93
103	434465.16	2145932.28
104	434453.89	2145949.13
105	434455.52	2145953.74
106	434453.43	2145954.59
107	434452.46	2145954.94
108	434450.79	2145955.07
109	434447.27	2145954.86
110	434445.56	2145954.61
111	434444.49	2145954.09
112	434411.94	2145931.87
113	434412.37	2145928.34
114	434394.50	2145916.05
115	434341.73	2145880.10
116	434340.31	2145880.49
117	434338.46	2145880.59
118	434336.81	2145879.82
119	434335.53	2145877.38
120	434335.37	2145876.00
121	434335.35	2145874.68
122	434335.54	2145873.59
123	434335.90	2145872.74
124	434338.98	2145873.40
125	434354.11	2145851.32
126	434356.76	2145852.97

- контур :ЗУ 31/3, площадь 54 кв.м.

Обозначение характерных точек границы	Координаты, м	
	X	Y
1	2	3
129	434518.76	2146041.36
130	434527.96	2146047.87
131	434525.41	2146051.75
132	434516.00	2146045.37
129	434518.76	2146041.36

- контур :ЗУ 31/4, площадь 1316 кв.м.

Обозначение характерных точек границы	Координаты, м	
	X	Y
1	2	3
133	434591.55	2146263.41
134	434587.24	2146260.31
135	434615.09	2146219.78
136	434603.71	2146206.97
137	434603.48	2146206.41
138	434603.61	2146205.72
139	434629.59	2146167.02
140	434631.70	2146164.80
141	434634.37	2146163.43

142	434635.90	2146163.26
143	434645.07	2146180.53
133	434591.55	2146263.41

- контур :ЗУ 31/5, площадь 582 кв.м.

Обозначение характерных точек границы	Координаты, м	
	X	Y
1	2	3
144	434584.24	2146266.96
145	434567.67	2146292.10
146	434552.39	2146281.94
147	434568.87	2146256.87
148	434572.37	2146259.17
149	434576.33	2146258.78
150	434585.60	2146264.89
144	434584.24	2146266.96
151	434578.22	2146268.38
158	434577.40	2146267.81
157	434576.82	2146268.63
156	434577.09	2146268.82
155	434576.53	2146269.63
154	434577.35	2146270.21
153	434577.92	2146269.37
152	434577.66	2146269.19
151	434578.22	2146268.38

- контур :ЗУ 31/6, площадь 5707 кв.м.

Обозначение характерных точек границы	Координаты, м	
	X	Y
1	2	3
163	434574.15	2146108.03
164	434561.19	2146128.17
165	434592.58	2146148.31
166	434548.92	2146215.04
167	434553.54	2146219.53
168	434547.99	2146230.13
169	434500.19	2146196.55
170	434498.83	2146194.56
171	434498.21	2146192.63
172	434497.89	2146190.15
173	434498.62	2146186.79
174	434550.61	2146109.05
175	434558.94	2146103.80
176	434566.98	2146104.02
177	434572.58	2146107.73
163	434574.15	2146108.03
159	434513.56	2146198.59
162	434514.39	2146199.15
161	434514.95	2146198.33
160	434514.12	2146197.76
159	434513.56	2146198.59

- контур :ЗУ 31/7, площадь 24 кв.м.

Обозначение характерных точек границы	Координаты, м	
	X	Y
1	2	3
178	434433.91	2146102.69
179	434437.09	2146105.09
180	434433.49	2146110.10
181	434430.47	2146107.69
178	434433.91	2146102.69

- контур :ЗУ 31/8, площадь 32 кв.м.

Обозначение характерных точек границы	Координаты, м	
	X	Y
1	2	3
182	434392.02	2146069.83
183	434395.58	2146072.26
184	434391.60	2146078.42
185	434388.04	2146076.07
182	434392.02	2146069.83

- контур :ЗУ 31/9, площадь 7234 кв.м.

Обозначение характерных точек границы	Координаты, м	
	X	Y
1	2	3
186	434317.53	2145912.73
187	434265.90	2145987.48
188	434269.13	2146014.46
189	434318.45	2146047.21
190	434313.11	2146055.26
191	434319.07	2146059.27
192	434318.27	2146060.48
193	434314.63	2146061.48
194	434311.32	2146061.61
195	434299.21	2146053.50
196	434299.24	2146048.30
197	434282.88	2146037.24
198	434233.23	2146003.58
199	434203.90	2146048.94
200	434200.08	2146050.14
201	434195.31	2146049.78
202	434161.98	2146027.70
203	434162.47	2146025.55
204	434192.46	2145981.20
205	434227.70	2145967.49
206	434262.70	2145948.02
207	434294.11	2145930.66
208	434310.79	2145907.80
186	434317.53	2145912.73
209	434253.48	2145954.70
212	434247.94	2145963.62
211	434255.76	2145968.33
210	434261.22	2145959.59
209	434253.48	2145954.70

- контур :ЗУ 31/10, площадь 66 кв.м.

Обозначение характерных точек границы	Координаты, м	
	X	Y
1	2	3
213	434295.67	2145892.55
214	434298.28	2145894.34
215	434300.14	2145903.15
216	434298.47	2145905.64
217	434290.81	2145899.57
213	434295.67	2145892.55

- контур :ЗУ 31/11, площадь 2677 кв.м.

Обозначение характерных точек границы	Координаты, м	
	X	Y
1	2	3
218	434216.58	2146041.87
219	434326.92	2146114.79
220	434316.01	2146130.84
221	434315.62	2146131.12
222	434315.17	2146131.43
223	434314.73	2146131.68
224	434314.50	2146131.80
225	434314.27	2146131.90
226	434314.07	2146131.97
227	434313.81	2146132.04
228	434313.53	2146132.10
229	434313.30	2146132.14
230	434313.04	2146132.17
231	434312.79	2146132.18
232	434312.53	2146132.18
233	434312.18	2146132.17
234	434312.00	2146132.16
235	434311.68	2146132.12
236	434311.52	2146132.10
237	434311.24	2146132.05
238	434310.99	2146132.00
239	434310.74	2146131.94
240	434310.55	2146131.88
241	434310.27	2146131.78
242	434309.98	2146131.67
243	434309.81	2146131.60
244	434309.34	2146131.38
245	434308.44	2146130.91
246	434296.65	2146122.85
247	434297.31	2146121.95
248	434296.30	2146121.30
249	434295.70	2146122.15
250	434281.12	2146112.24
251	434281.44	2146108.25
252	434215.49	2146063.33
253	434212.63	2146064.62
254	434208.31	2146054.46
218	434216.58	2146041.87

- контур :ЗУ 31/12, площадь 6120 кв.м.

Обозначение характерных точек границы	Координаты, м	
	X	Y
1	2	3
255	434274.41	2146121.97
256	434282.51	2146120.24
257	434221.33	2146215.19
258	434219.22	2146213.74
259	434219.98	2146208.12
260	434155.38	2146164.04
261	434157.54	2146159.62
262	434155.25	2146157.95
263	434155.82	2146157.10
264	434147.76	2146151.67
265	434143.45	2146157.97
266	434149.51	2146162.05
267	434147.43	2146165.01
268	434137.57	2146158.14
269	434135.13	2146154.83
270	434134.35	2146127.71
271	434223.58	2146190.64
272	434242.47	2146162.78
273	434236.12	2146158.25
274	434243.07	2146147.95
275	434205.35	2146122.74
276	434193.05	2146125.15
277	434139.74	2146089.49
278	434138.63	2146064.18
279	434131.85	2146060.48
280	434131.59	2146050.71
281	434175.00	2146080.36
282	434241.08	2146128.37
283	434255.54	2146138.30
284	434268.47	2146119.42
255	434274.41	2146121.97

- контур :ЗУ 31/13, площадь 2045 кв.м.

Обозначение характерных точек границы	Координаты, м	
	X	Y
1	2	3
285	434439.85	2146162.82
286	434348.51	2146100.29
287	434293.20	2146182.57
288	434306.74	2146191.98
289	434292.02	2146213.92
290	434276.37	2146237.66
291	434261.75	2146227.89
292	434261.05	2146224.07
293	434262.30	2146221.70
294	434275.37	2146202.09
295	434279.09	2146201.27
296	434290.60	2146184.91
297	434289.24	2146181.20

298	434342.55	2146101.34
299	434343.93	2146099.78
300	434345.50	2146098.66
301	434349.38	2146097.21
302	434351.52	2146097.18
303	434353.24	2146097.45
304	434438.70	2146155.49
305	434439.28	2146156.38
306	434439.88	2146159.23
285	434439.85	2146162.82

- контур :ЗУ 31/14, площадь 739 кв.м.

Обозначение характерных точек границы	Координаты, м	
	X	Y
1	2	3
307	434385.44	2146311.21
308	434392.31	2146300.95
309	434438.35	2146333.12
310	434444.38	2146329.86
311	434443.49	2146332.80
312	434430.44	2146342.27
313	434429.05	2146342.83
307	434385.44	2146311.21

- контур :ЗУ 31/15, площадь 324 кв.м.

Обозначение характерных точек границы	Координаты, м	
	X	Y
1	2	3
314	434462.39	2146322.06
315	434500.00	2146346.80
316	434522.01	2146361.29
318	434519.74	2146364.70
319	434464.39	2146329.62
320	434462.86	2146327.26
321	434462.10	2146322.98
314	434462.39	2146322.06
322	434518.09	2146362.04
325	434516.90	2146361.23
324	434516.34	2146362.05
323	434517.53	2146362.87
322	434518.09	2146362.04

- контур :ЗУ 31/16, площадь 2402 кв.м.

Обозначение характерных точек границы	Координаты, м	
	X	Y
1	2	3
326	434471.92	2146379.98
327	434419.79	2146455.02
328	434417.96	2146453.27
329	434409.43	2146453.01
330	434436.42	2146415.24
331	434431.08	2146401.57
332	434408.04	2146386.56

333	434427.47	2146358.59
334	434425.87	2146354.75
335	434427.94	2146353.05
336	434431.47	2146352.58
337	434434.89	2146354.91
338	434436.42	2146355.94
339	434436.24	2146360.81
340	434461.60	2146378.07
341	434466.49	2146376.25
326	434471.92	2146379.98

- контур :ЗУ 31/17, площадь 504 кв.м.

Обозначение характерных точек границы	Координаты, м	
	X	Y
1	2	3
342	434431.13	2146486.29
343	434434.82	2146491.39
344	434427.00	2146496.93
345	434325.11	2146549.83
346	434323.06	2146546.70
347	434422.31	2146494.73
342	434431.13	2146486.29

- контур :ЗУ 31/18, площадь 113 кв.м.

Обозначение характерных точек границы	Координаты, м	
	X	Y
1	2	3
348	434311.72	2146552.51
349	434313.49	2146555.91
350	434288.28	2146569.06
351	434286.54	2146565.32
348	434311.72	2146552.51

- контур :ЗУ 31/19, площадь 4669 кв.м.

Обозначение характерных точек границы	Координаты, м	
	X	Y
1	2	3
352	434325.97	2146411.64
353	434297.77	2146453.70
354	434335.39	2146480.80
355	434330.52	2146483.74
356	434323.03	2146487.47
357	434327.47	2146495.94
358	434324.28	2146498.29
359	434298.55	2146511.80
360	434274.16	2146465.36
361	434276.42	2146461.88
362	434266.66	2146443.19
363	434265.08	2146437.37
364	434265.75	2146435.01
365	434275.35	2146420.81
366	434270.23	2146399.67
367	434270.60	2146394.65
368	434271.12	2146392.78

369	434275.48	2146385.95
370	434278.28	2146384.12
371	434279.91	2146383.58
372	434281.22	2146383.35
373	434284.23	2146384.16
352	434325.97	2146411.64

- контур :ЗУ 31/20, площадь 1881 кв.м.

Обозначение характерных точек границы	Координаты, м	
	X	Y
1	2	3
374	434346.56	2146380.90
375	434305.54	2146352.43
376	434301.81	2146346.20
377	434299.20	2146339.01
378	434297.29	2146330.07
379	434297.95	2146325.91
380	434300.96	2146315.72
381	434362.62	2146356.96
374	434346.56	2146380.90

- контур :ЗУ 31/21, площадь 559 кв.м.

Обозначение характерных точек границы	Координаты, м	
	X	Y
1	2	3
382	434248.81	2146437.31
383	434227.27	2146448.68
384	434210.23	2146415.16
385	434212.58	2146411.58
386	434245.05	2146433.87
382	434248.81	2146437.31

- контур :ЗУ 31/22, площадь 517 кв.м.

Обозначение характерных точек границы	Координаты, м	
	X	Y
1	2	3
387	434308.55	2146273.65
388	434308.52	2146278.74
389	434308.02	2146280.23
390	434305.51	2146285.00
391	434302.24	2146287.57
392	434296.43	2146288.05
393	434276.65	2146275.17
394	434275.64	2146272.57
395	434275.56	2146269.50
396	434276.88	2146267.65
397	434279.39	2146266.43
398	434280.94	2146267.02
399	434281.88	2146267.81
400	434291.33	2146262.82
387	434308.55	2146273.65
401	434293.28	2146273.08
404	434294.10	2146273.64

403	434294.67	2146272.82
402	434293.84	2146272.26
401	434293.28	2146273.08

- контур :ЗУ 31/23, площадь 181 кв.м.

Обозначение характерных точек границы	Координаты, м	
	X	Y
1	2	3
405	434269.53	2146259.89
406	434270.76	2146262.91
407	434270.73	2146264.63
408	434264.83	2146275.26
409	434253.90	2146291.98
410	434251.52	2146294.19
411	434249.02	2146295.02
412	434245.86	2146294.69
413	434246.24	2146294.14
414	434246.26	2146294.15
405	434269.53	2146259.89

- контур :ЗУ 31/24, площадь 263 кв.м.

Обозначение характерных точек границы	Координаты, м	
	X	Y
1	2	3
416	434216.10	2146281.28
417	434219.67	2146275.94
418	434181.83	2146332.35
419	434174.09	2146336.17
420	434211.71	2146280.79

- контур :ЗУ 31/25, площадь 7427 кв.м.

Обозначение характерных точек границы	Координаты, м	
	X	Y
1	2	3
422	434129.14	2146157.30
456	434126.09	2146159.59
455	434124.72	2146160.33
454	434117.01	2146162.46
453	434115.04	2146162.18
452	434111.51	2146159.79
451	434105.68	2146155.86
450	434102.53	2146153.63
449	434103.08	2146149.35
448	434051.65	2146112.19
447	434049.68	2146110.11
446	434048.52	2146106.92
445	434048.33	2146103.62
444	434049.21	2146100.77
443	434106.81	2146017.74
442	434104.77	2146014.62
441	434107.09	2146011.34
440	434108.89	2146011.09
439	434111.09	2146011.14
438	434113.72	2146012.91

437	434122.48	2146018.82
436	434123.79	2146019.90
435	434124.30	2146020.36
434	434124.79	2146020.86
433	434125.37	2146021.53
432	434125.67	2146021.94
431	434125.97	2146022.41
430	434126.23	2146022.91
429	434126.45	2146023.42
428	434126.63	2146023.95
427	434126.76	2146024.48
426	434126.86	2146025.01
425	434127.02	2146026.15
424	434128.61	2146062.71
423	434131.63	2146154.38
422	434129.14	2146157.30

- контур :ЗУ 31/26, площадь 1682 кв.м.

Обозначение характерных точек границы	Координаты, м	
	X	Y
457	434004.92	2146104.97
458	433990.50	2146126.60
459	434065.31	2146176.35
460	434087.82	2146175.45
461	434099.33	2146158.94
462	434098.83	2146162.03
86	434076.32	2146195.65
85	433974.09	2146126.26
463	433993.82	2146097.57

Площадь участка 51906 кв.м. Система координат МСК- 47 зона 2

6.32 Перечень координат поворотных точек границ образуемого земельного участка с кадастровым номером :ЗУ32

Обозначение характерных точек границы	Координаты, м	
	X	Y
1	2	3
1	434401.40	2146381.95
2	434398.95	2146376.92
3	434388.07	2146369.70
4	434386.19	2146372.50
5	434362.62	2146356.96
6	434300.96	2146315.72
7	434307.51	2146305.56
8	434306.26	2146295.12
9	434316.18	2146280.08
10	434317.62	2146279.54
11	434321.71	2146281.93
12	434360.84	2146307.68
13	434361.32	2146313.09
14	434380.06	2146325.97
15	434385.94	2146325.36
16	434418.28	2146348.97

17	434419.56	2146355.78
18	434403.40	2146379.63
1	434401.40	2146381.95

Площадь участка 4717 кв.м. Система координат МСК- 47 зона 2

6.33 Перечень координат поворотных точек границ образуемого земельного участка с кадастровым номером :ЗУ 33

Обозначение характерных точек границы	Координаты, м	
	X	Y
1	2	3
674	434141.29	2146165.86
675	434177.02	2146190.06
676	434177.5	2146193.47
677	434194.08	2146204.84
678	434198.08	2146203.97
679	434209.96	2146211.94
680	434226.81	2146223.42
681	434228.68	2146225.43
682	434234.98	2146230.11
683	434235.48	2146231.51
684	434235.59	2146231.87
685	434235.69	2146232.79
686	434235.55	2146233.72
687	434234.95	2146235.47
688	434223.82	2146252.18
689	434136.2	2146193.53
690	434133.38	2146195.27
692	434121.95	2146176.84
693	434114.75	2146171.85
694	434114.9	2146170.96
695	434120.7	2146166.11
696	434121.64	2146165.67
697	434128.32	2146163.83
698	434132.24	2146163.76
699	434136.29	2146164.29
700	434230.29	2146231.64
701	434231.12	2146232.2
702	434230.56	2146233.02
703	434229.73	2146232.47

Площадь участка 3223 кв.м. Система координат МСК- 47 зона 2

6.34 Перечень координат поворотных точек границ образуемого земельного участка с кадастровым номером :ЗУ 34

Обозначение характерных точек границы	Координаты, м	
	X	Y
1	2	3
634	434466.97	2146188.30
635	434484.44	2146199.73
636	434488.72	2146197.93
637	434568.56	2146252.95
638	434568.87	2146256.87
639	434552.39	2146281.93

640	434542.55	2146275.38
641	434451.23	2146212.05
642	434454.59	2146206.79
643	434445.99	2146175.38
644	434438.39	2146170.37
645	434442.73	2146165.16
646	434446.02	2146164.21
647	434449.58	2146166.36
648	434461.95	2146184.47
634	434466.97	2146188.30
649	434458.18	2146203.58
650	434459.00	2146204.14
651	434459.57	2146203.30
652	434458.73	2146202.75
649	434458.18	2146203.58
653	434558.36	2146256.39
656	434559.18	2146256.96
655	434559.75	2146256.13
654	434558.93	2146255.57
653	434558.36	2146256.39
657	434556.41	2146255.04
660	434557.23	2146255.60
659	434557.79	2146254.78
658	434556.97	2146254.21
657	434556.41	2146255.04

Площадь участка 4406 кв.м. Система координат МСК- 47 зона 2

6.35 Перечень координат поворотных точек границ земельного участка с кадастровым номером 47:15:0101003:2

Обозначение характерных точек границы	Координаты, м	
	X	Y
1	2	3
661	434273.43	2146320.39
662	434289.57	2146331
663	434294.73	2146346.22
664	434294.02	2146352.17
665	434269.76	2146387.57
666	434260.89	2146389.37
667	434254.12	2146384.89
668	434252.63	2146386.8
669	434244.21	2146381.07
585	434239.4	2146387.31
596	434238.56	2146388.39
595	434222.1	2146397.09
670	434265.23	2146374.86
671	434265.78	2146374.03
672	434266.61	2146374.59
673	434266.06	2146375.42

Площадь участка 2314 кв.м. Система координат МСК- 47 зона 2

6.36 Перечень координат поворотных точек границ земельного участка с кадастровым номером 47:15:0101003:4

Обозначение характерных точек границы	Координаты, м	
	X	Y
1	2	3
704	434124.86	2146207.88
705	434128.55	2146210.5
706	434119.04	2146224.64
707	434087.3	2146203.1
708	434081.24	2146198.98
709	434099.27	2146172.62
693	434111.39	2146172.01
692	434121.95	2146176.84
690	434133.38	2146195.27

Площадь участка 1623 кв.м. Система координат МСК- 47 зона 2

6.36 Перечень координат поворотных точек границ земельного участка с кадастровым номером 47:15:0101003:17

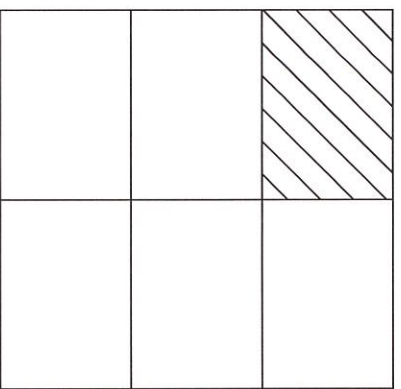
Обозначение характерных точек границы	Координаты, м	
	X	Y
1	2	3
1	434375.77	2145834.48
28	434384.10	2145840.01
2	434375.59	2145852.64
3	434367.42	2145846.47

Площадь участка 151 кв.м. Система координат МСК- 47 зона 2

Чертеж межевания территории, отображающий границы образуемых и изменяемых земельных участков

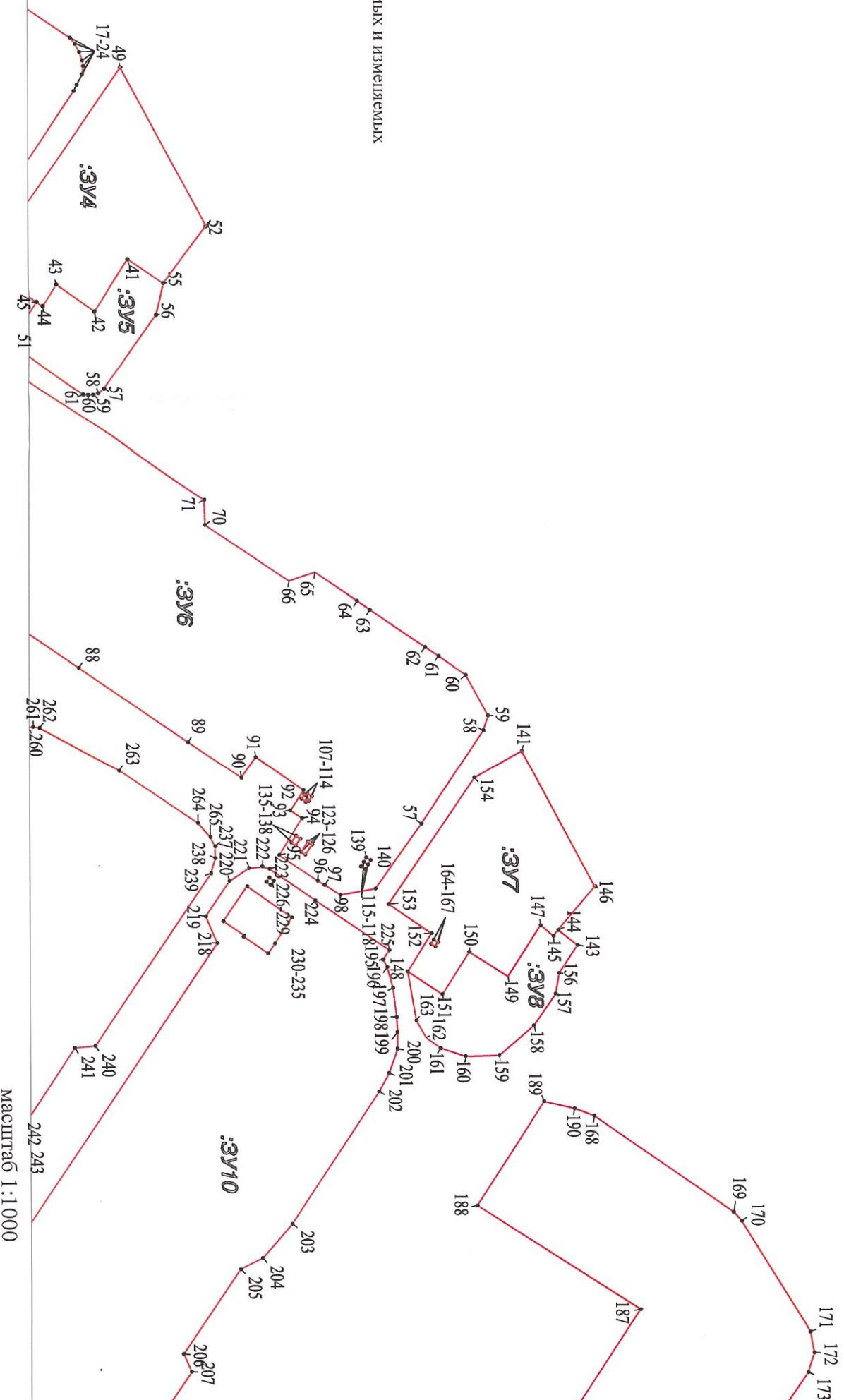
Приложение № 2
к приказу Комитета
градостроительной политики
Ленинградской области
от 10.03.2022 № 21

Схема совмещения листов

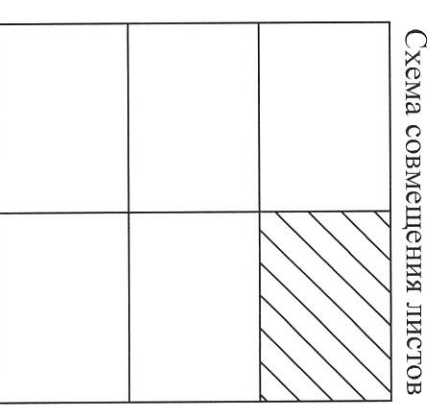
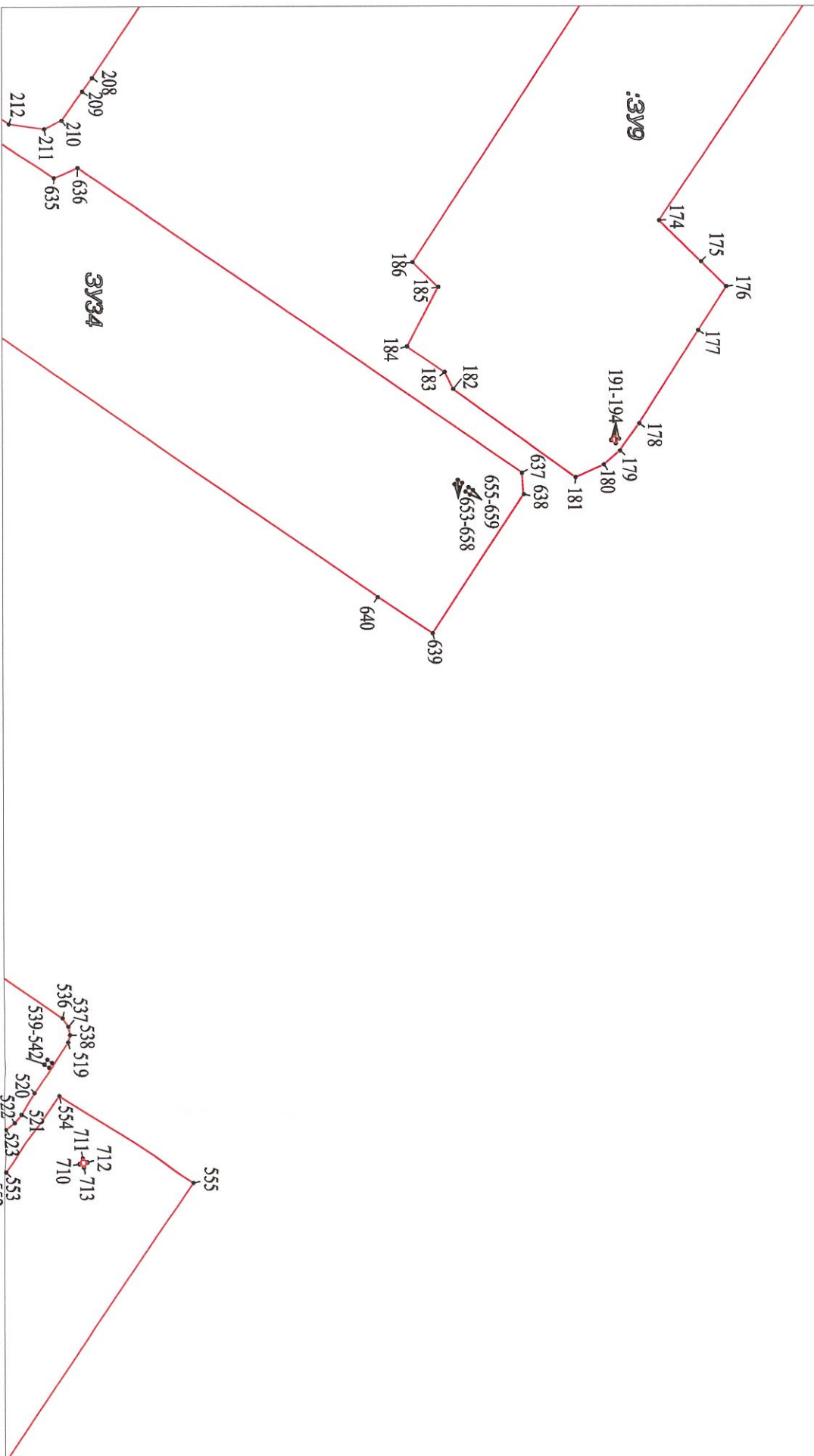


Условные обозначения:

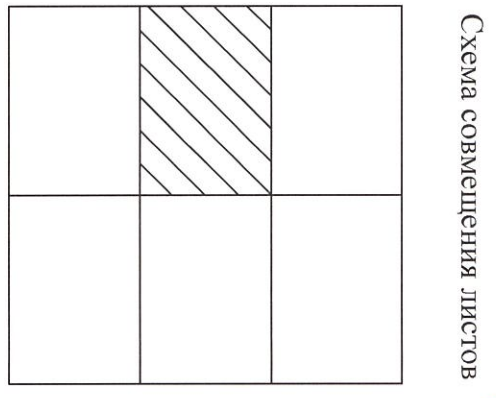
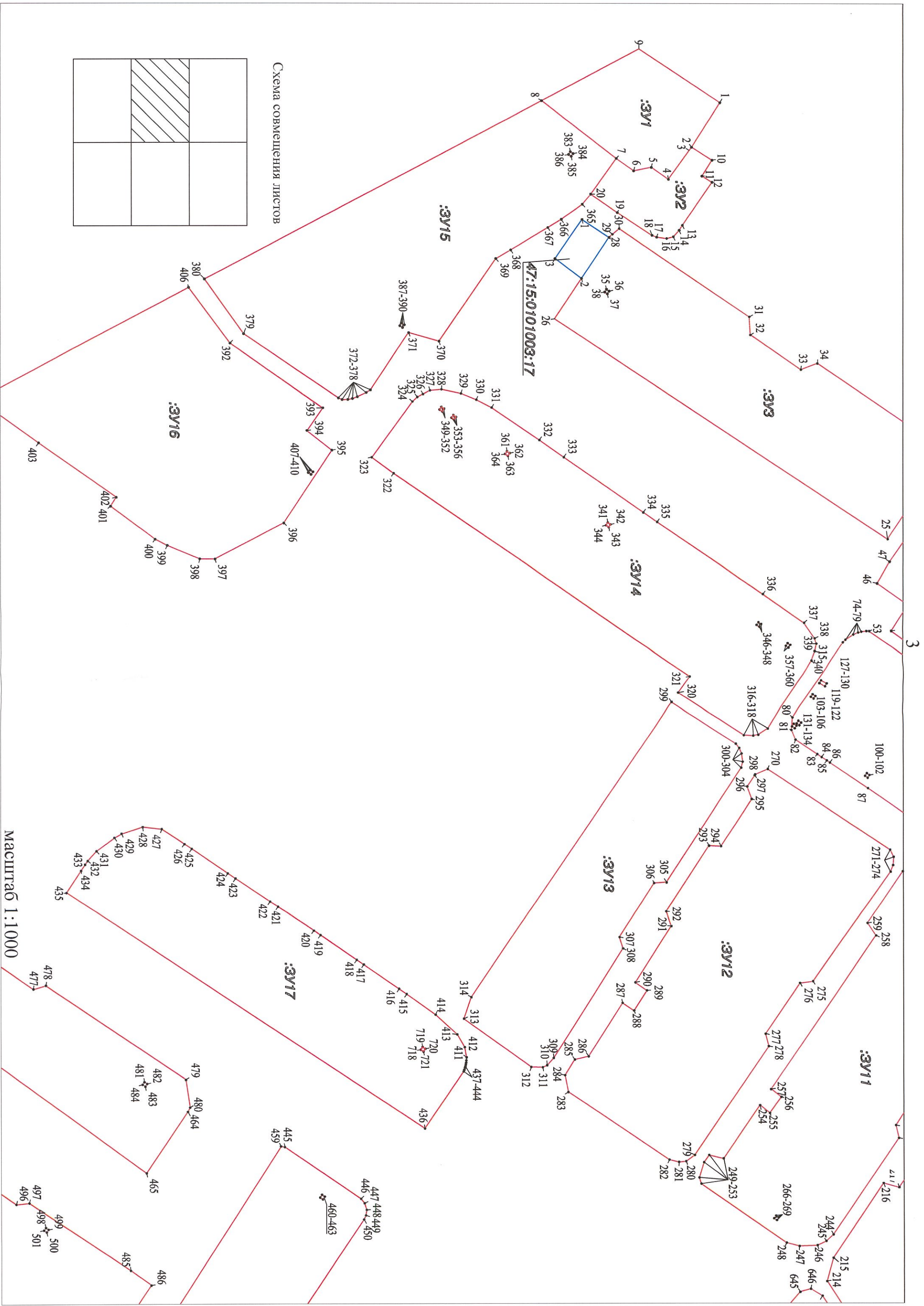
- 1' - Обозначение характерных точек границ образуемых и изменяемых земельных участков
- Границы образуемых земельных участков
- Границы изменяемых земельных участков
- Номера образуемых земельных участков
- Номера изменяемых земельных участков



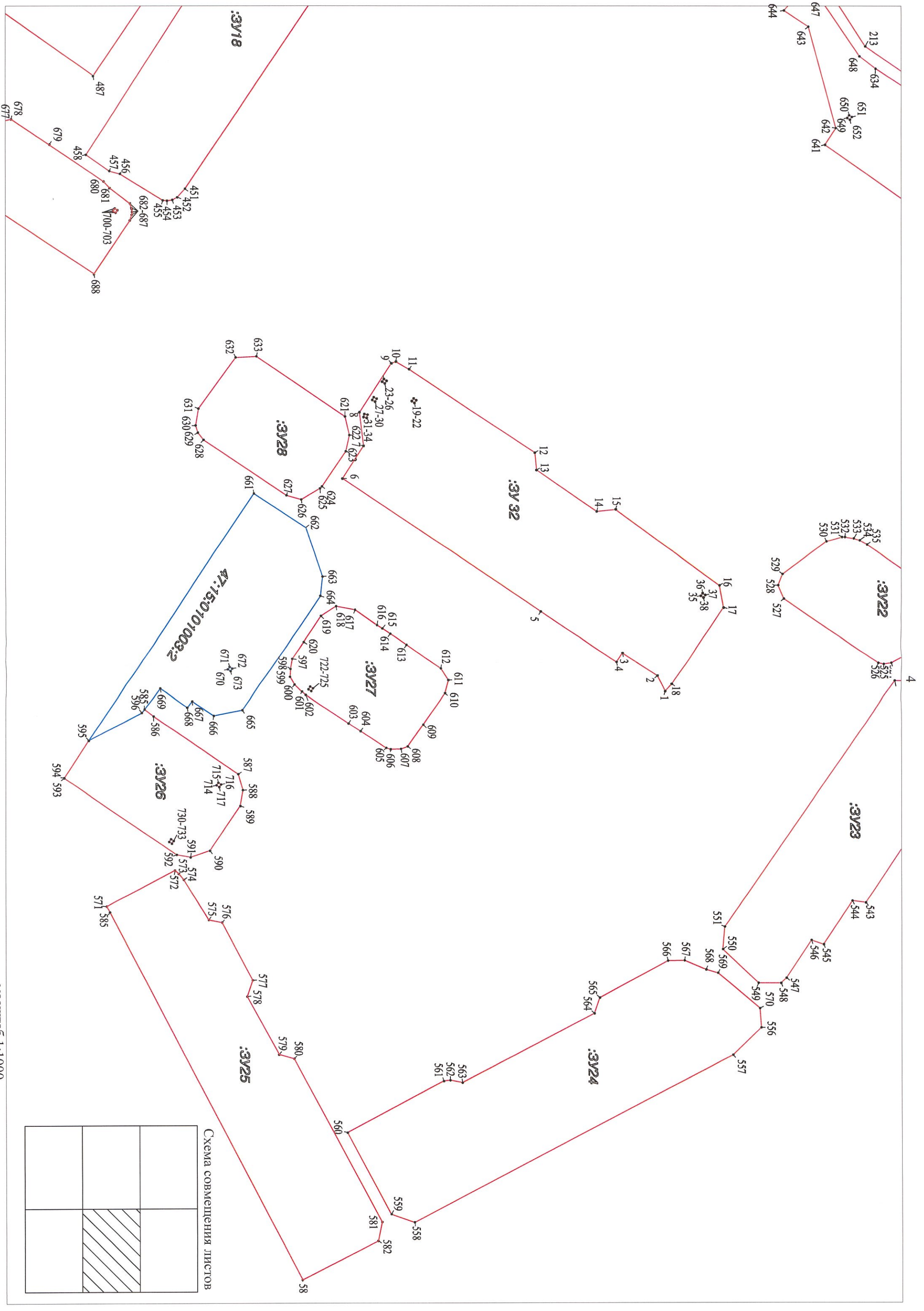
масштаб 1:1000



Масштаб 1:1000

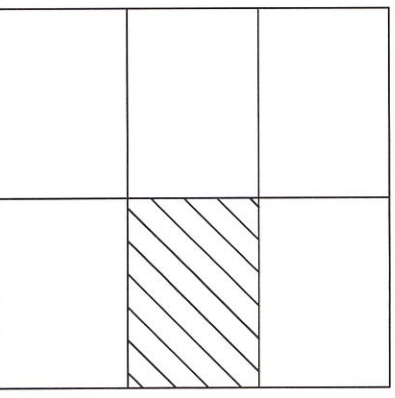


Масштаб 1:1000



Масштаб 1:1000

Схема совмещения листов



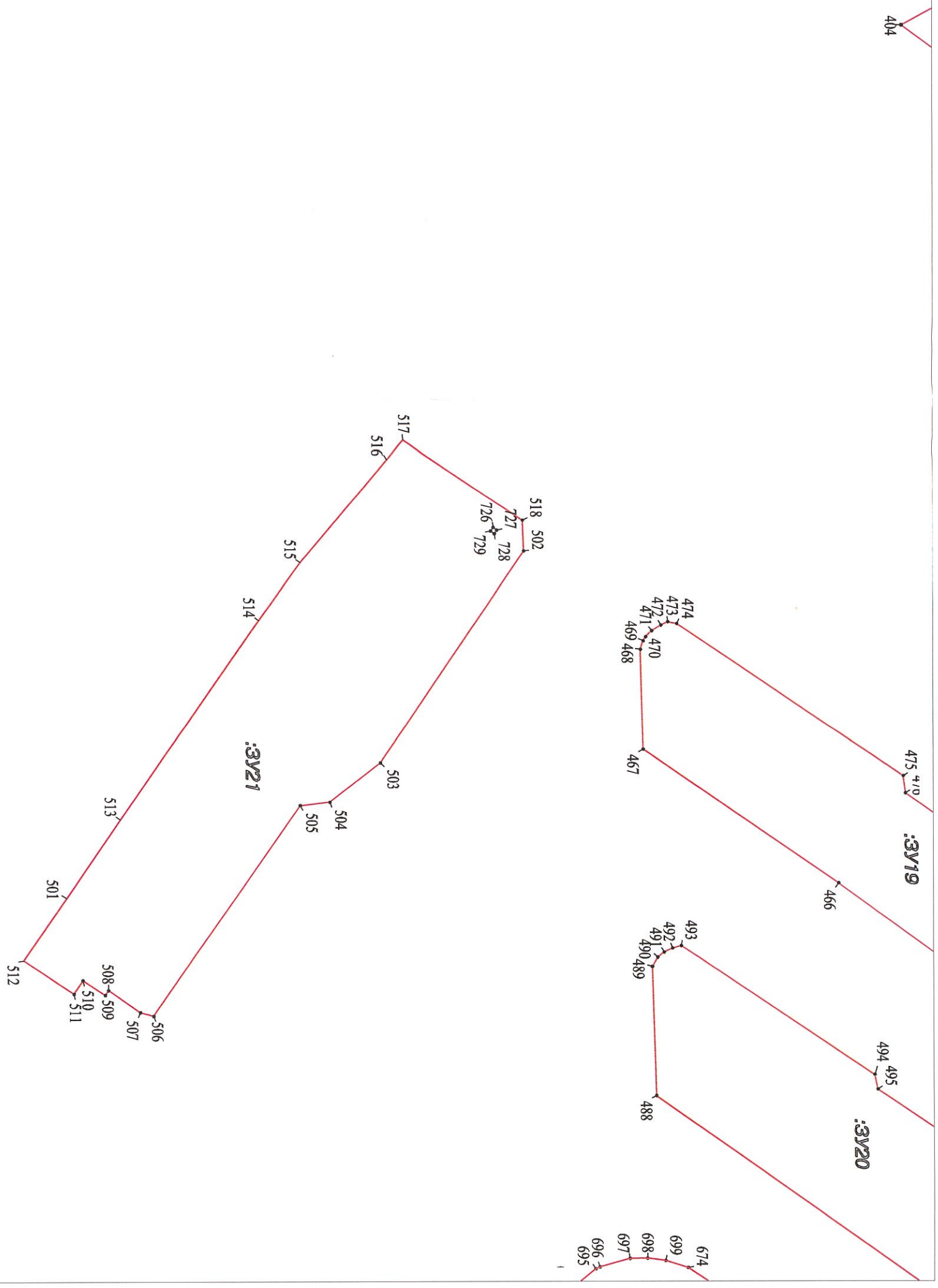
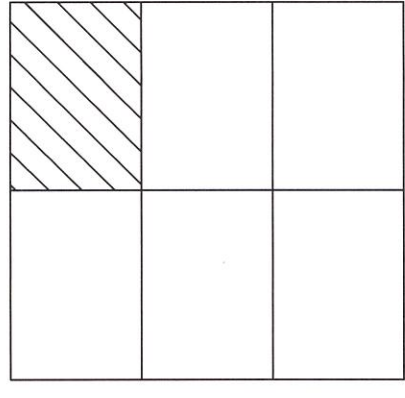


Схема совмещения листов



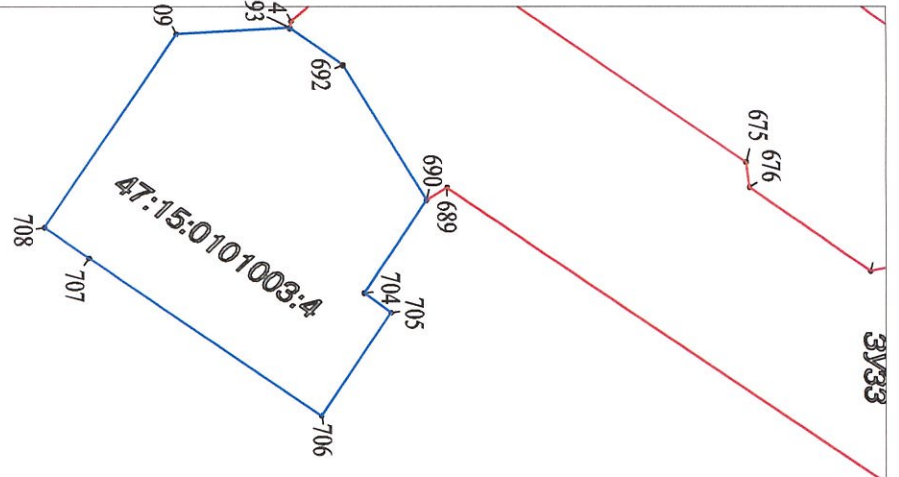


Схема совмещения листов

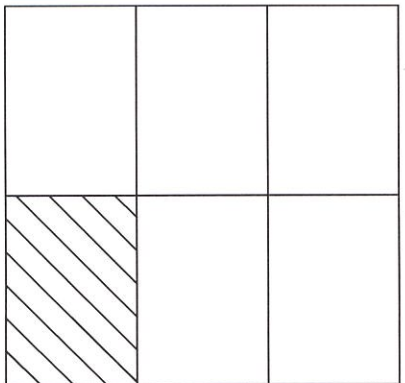



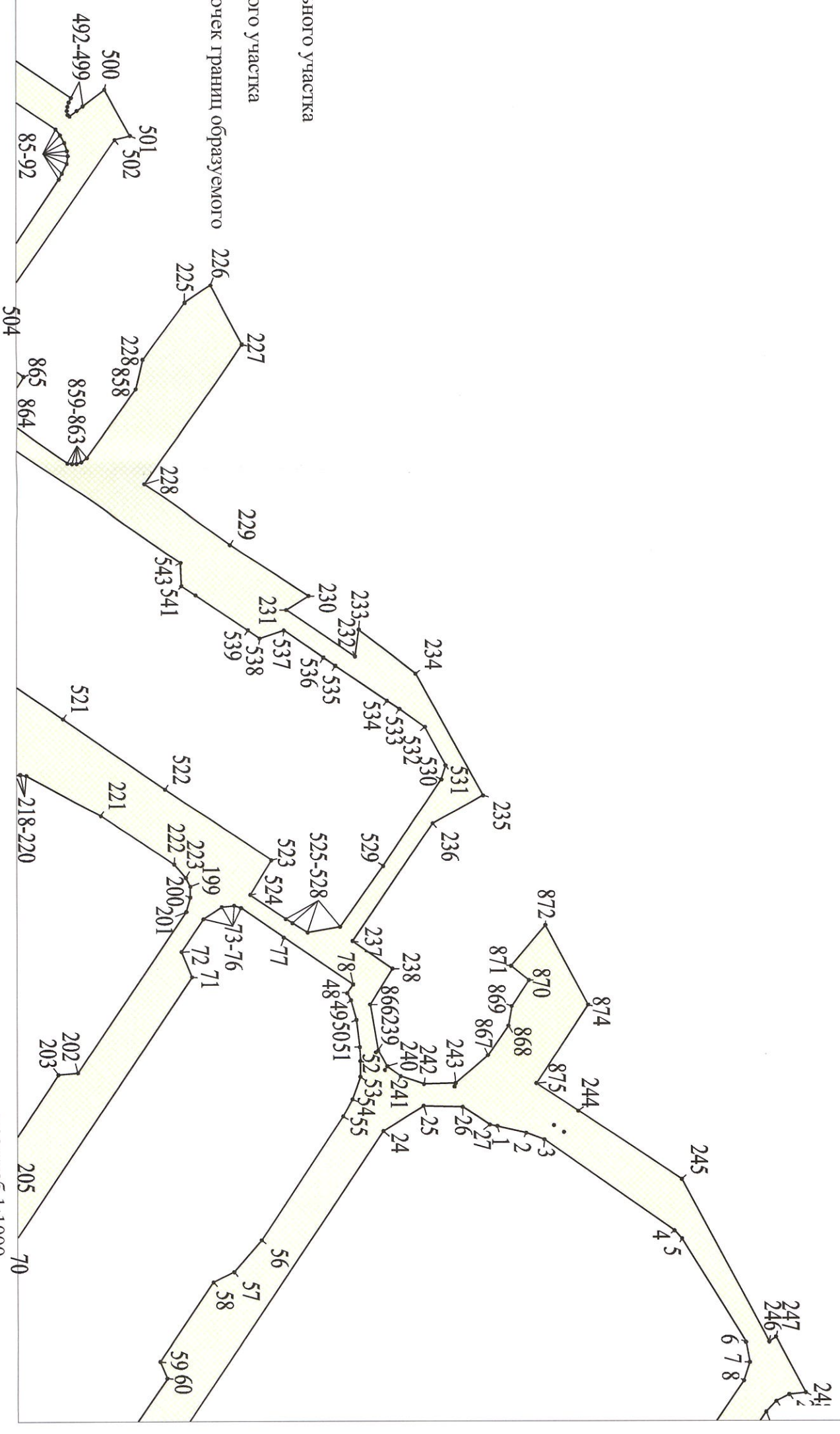


Схема совмещения листов

1	2
3	4
5	6

Условные обозначения:

-  - Границы образуемого земельного участка
-  - Номер образуемого земельного участка
-  - Обозначение характерных точек границ образуемого земельного участка



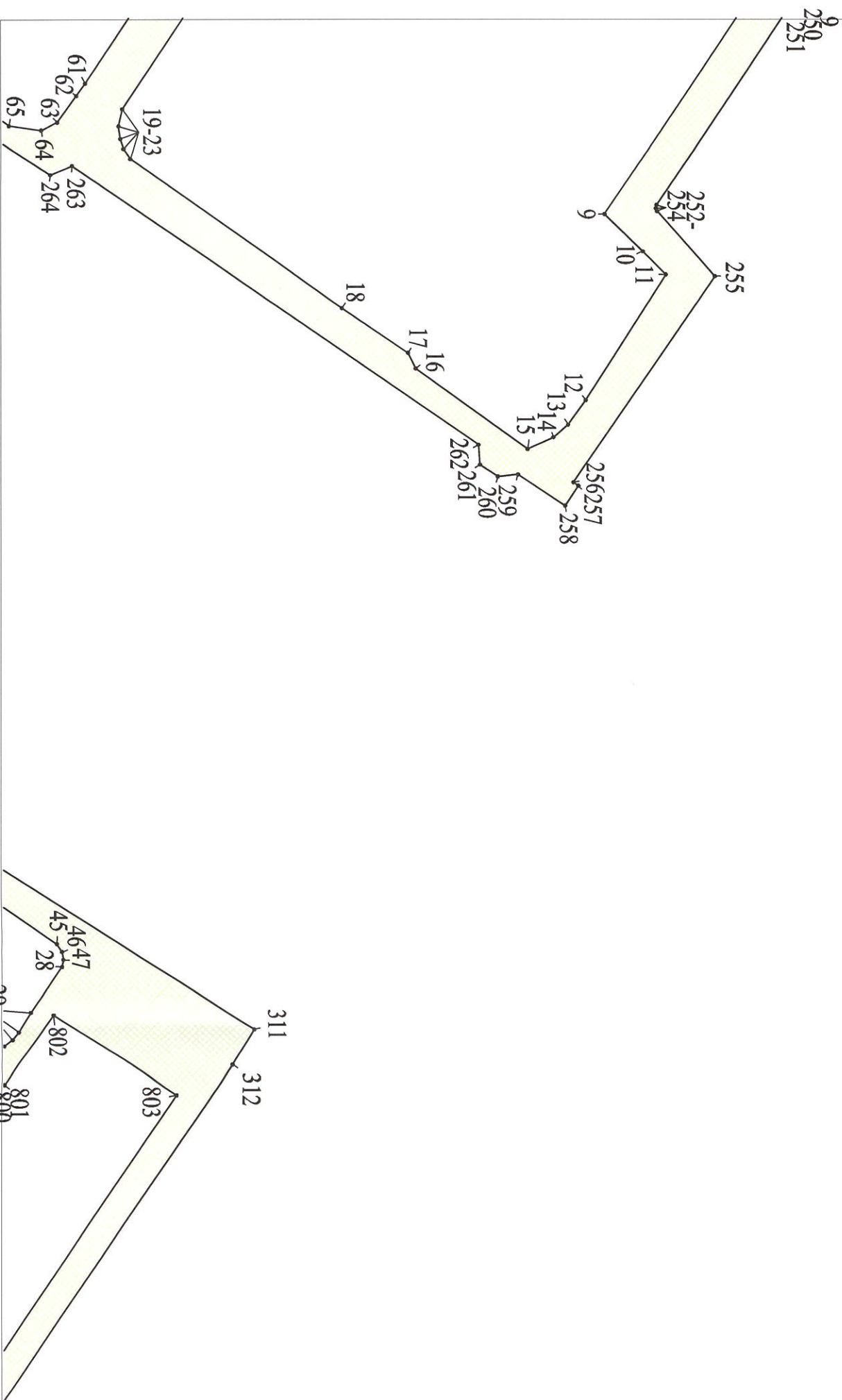
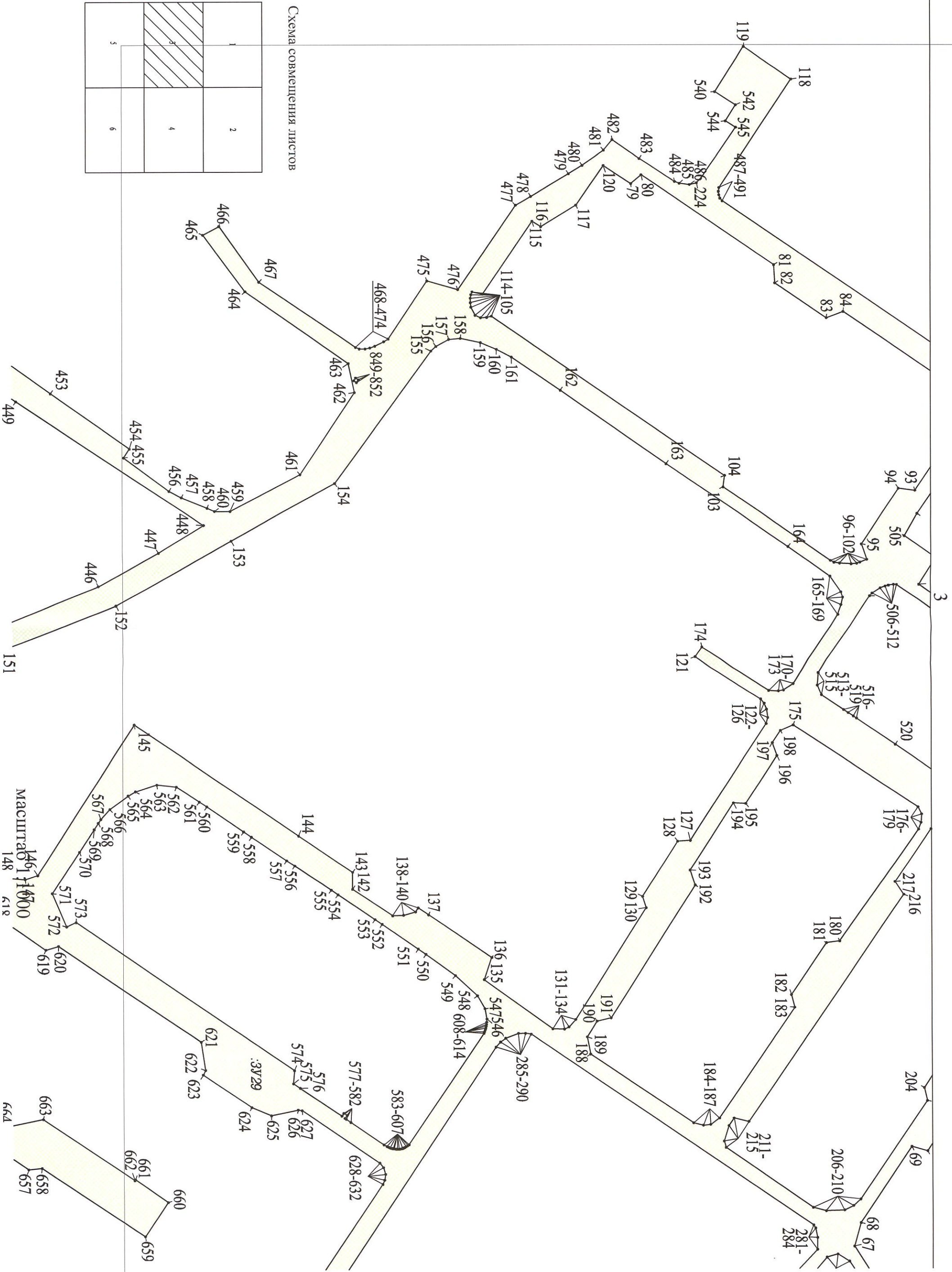


Схема совмещения листов

1	2
3	4
5	6

Масштаб 1:1000



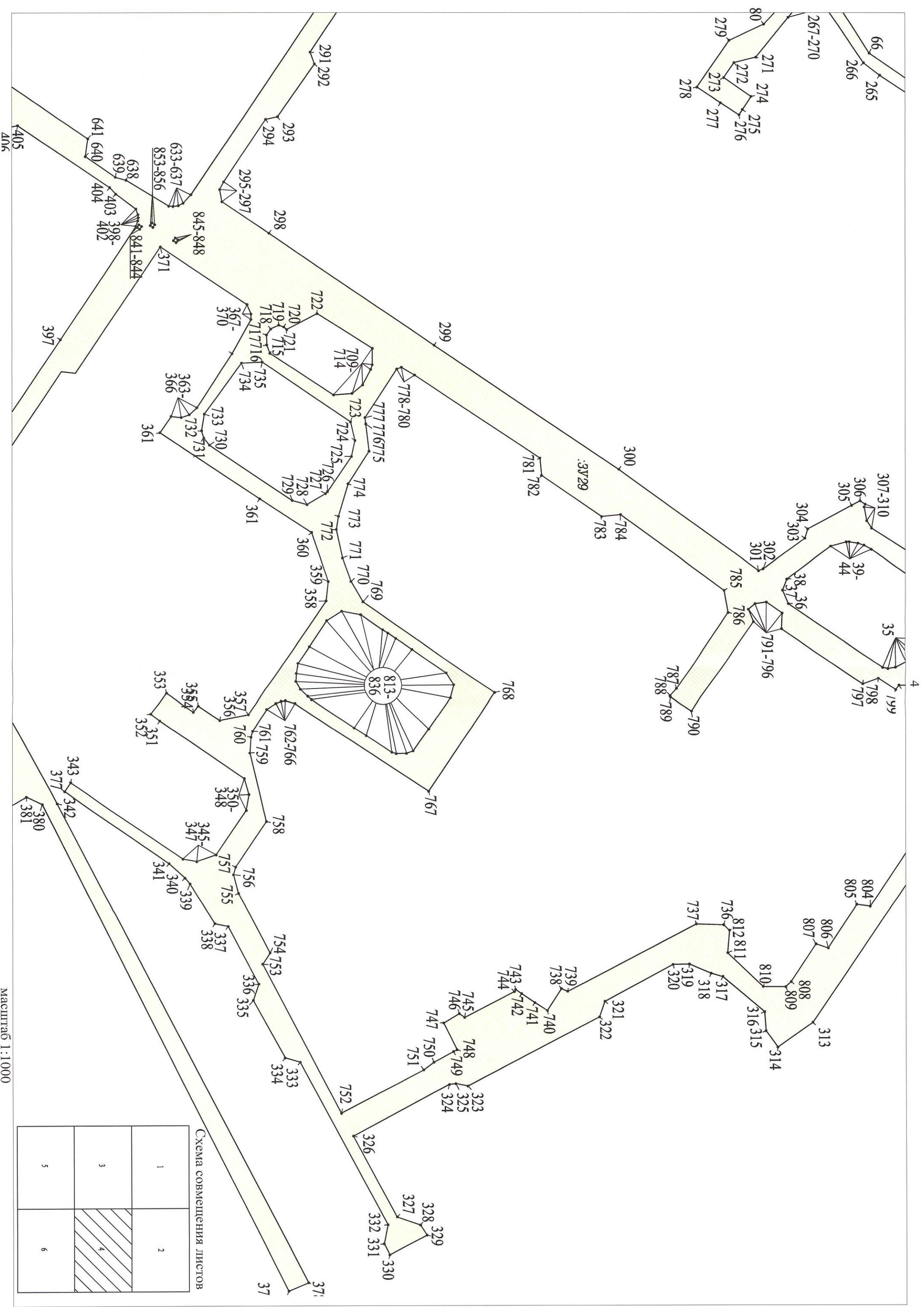


Схема совмещения листов

1	2
3	4
5	6

Масштаб 1:1000

452
451
450

445
444
838
837
839
840

5

617

655
656

643
644
642
646

649
648

675
674

703
704-708
701
702

427-429

442
441

440
439

616
668-673

677-689

667
666

676

665
650-654

438
437
436

696-700

430

432-435
431

:3V29

Схема совмещения листов

1	2
3	4
5	6

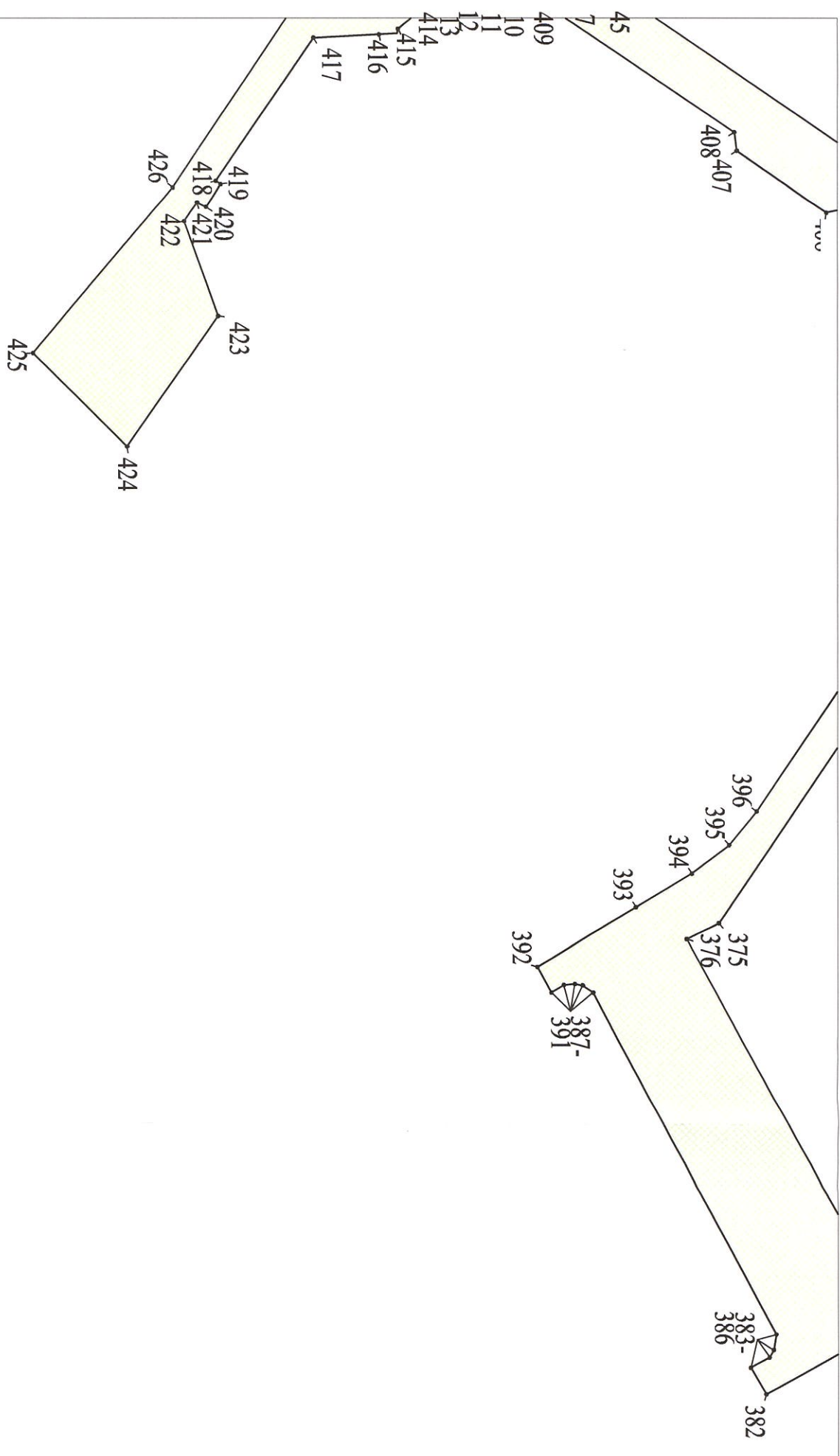


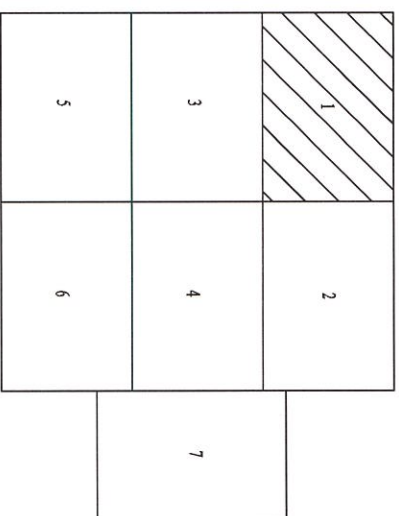
Схема совмещения листов

1	2
3	4
5	6

Чертеж межевания территории, отображающий устанавливаемые красные линии, линии отступа от красных линий в целях определения мест допустимого размещения зданий, строений, сооружений, границы территории, в отношении которой утвержден проект межевания территории

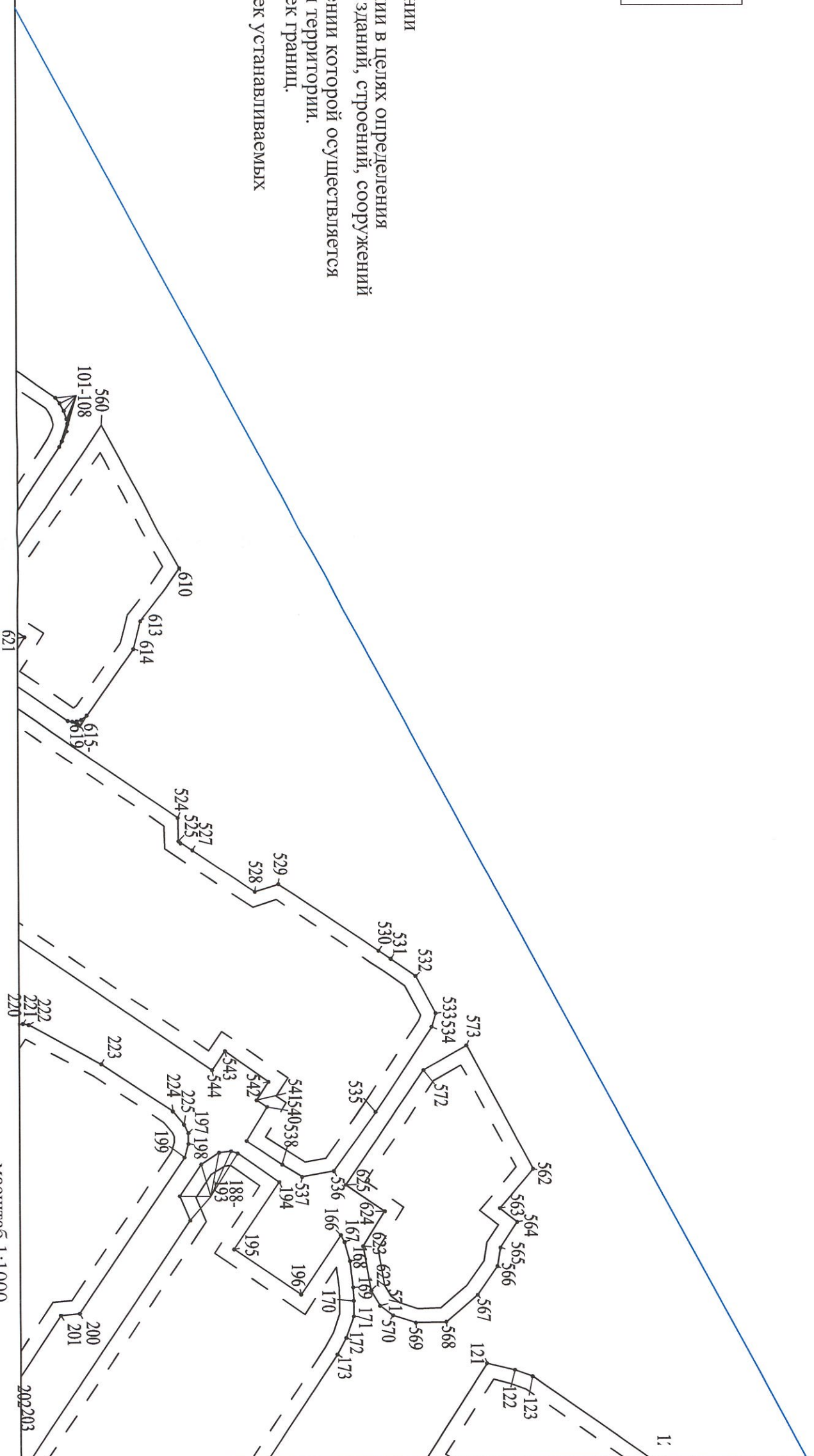
Приложение № 4
к приказу Комитета
градостроительной политики
Ленинградской области
от 10.03.2022 № 21

Схема совмещения листов



Условные обозначения:

- — — — — Устанавливаемые красные линии
- - - - - Линии отступа от красных линий в целях определения мест допустимого размещения зданий, строений, сооружений
- — — — — Границы территории в отношении которой осуществляется подготовка проекта межевания территории. Обозначение характерных точек границ.
- 8 — — — — — Обозначение характерных точек устанавливаемых красных линий



Масштаб 1:1000

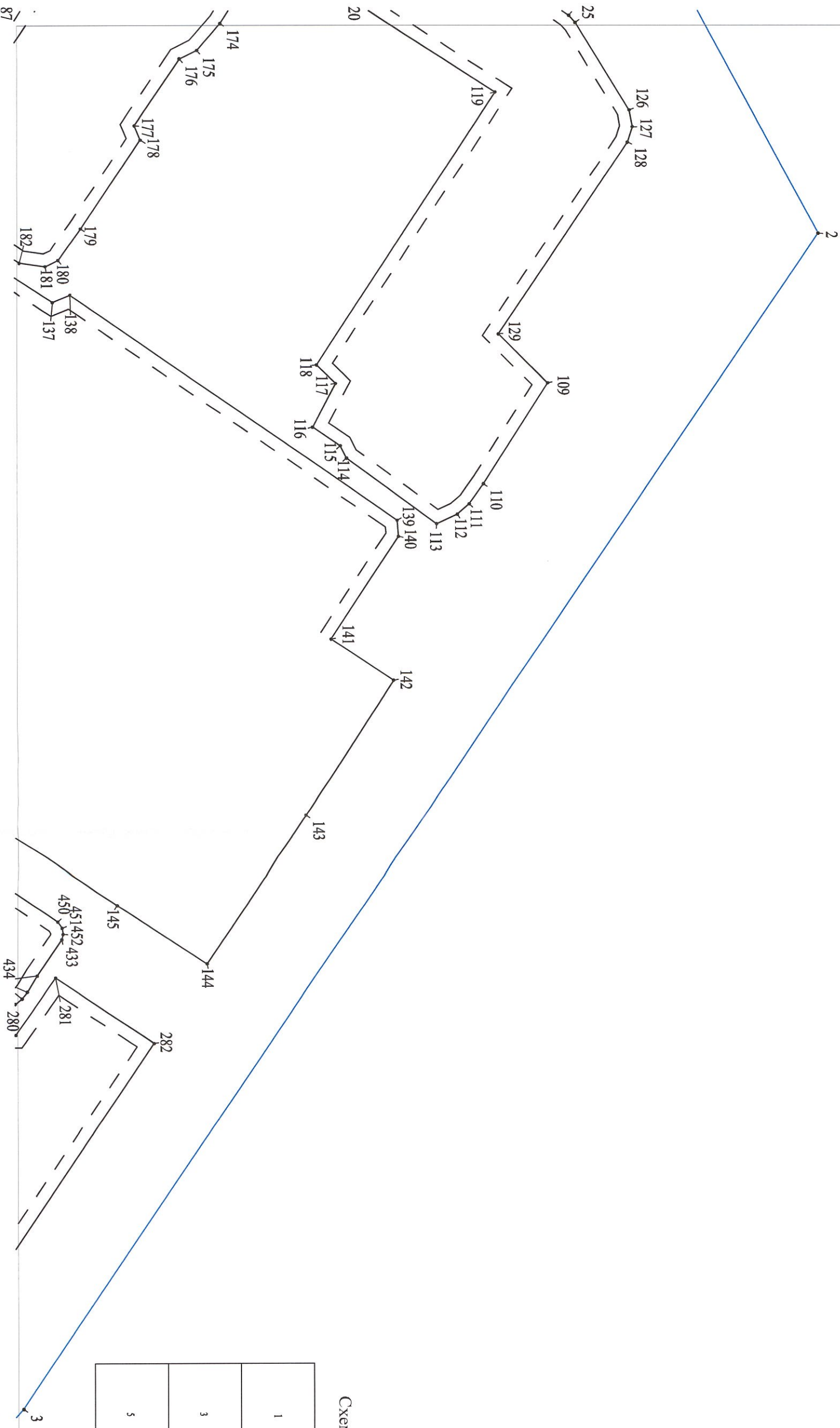
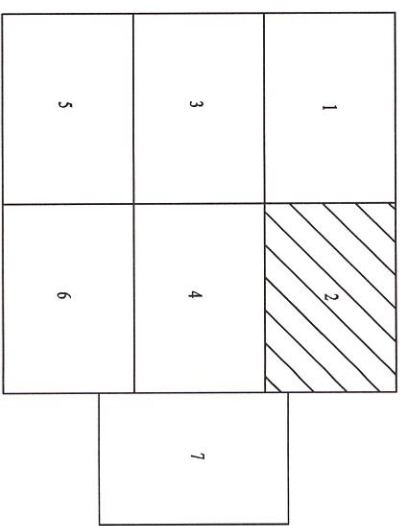


Схема совмещения листов



Масштаб 1:1000

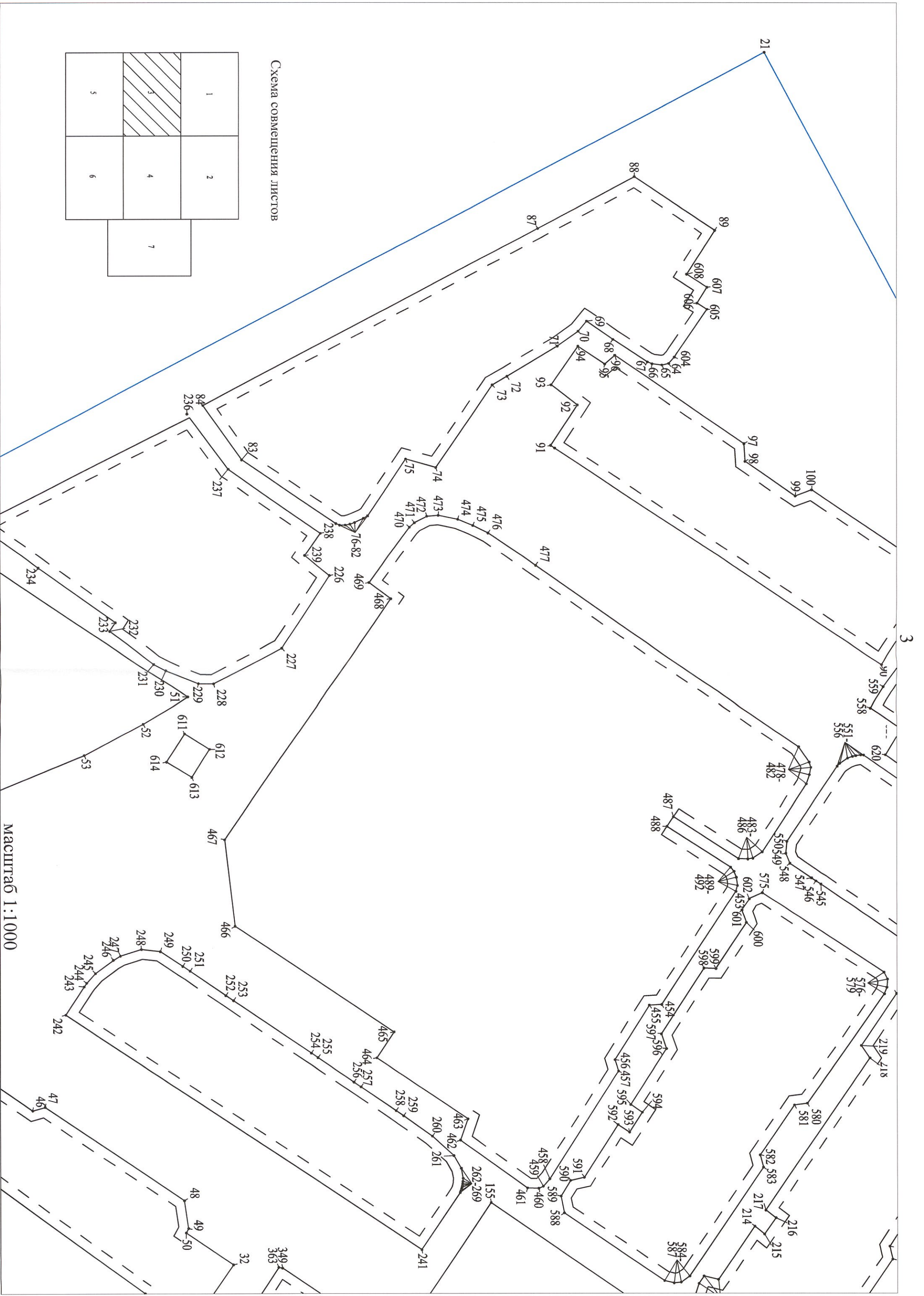
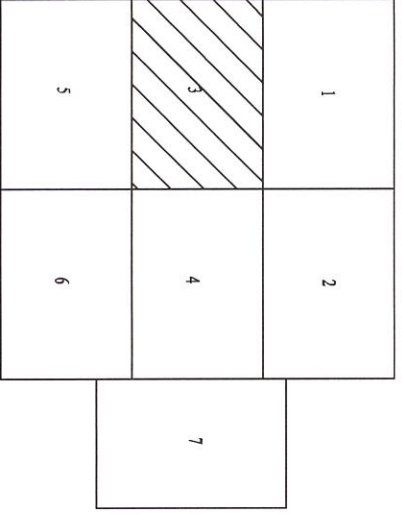
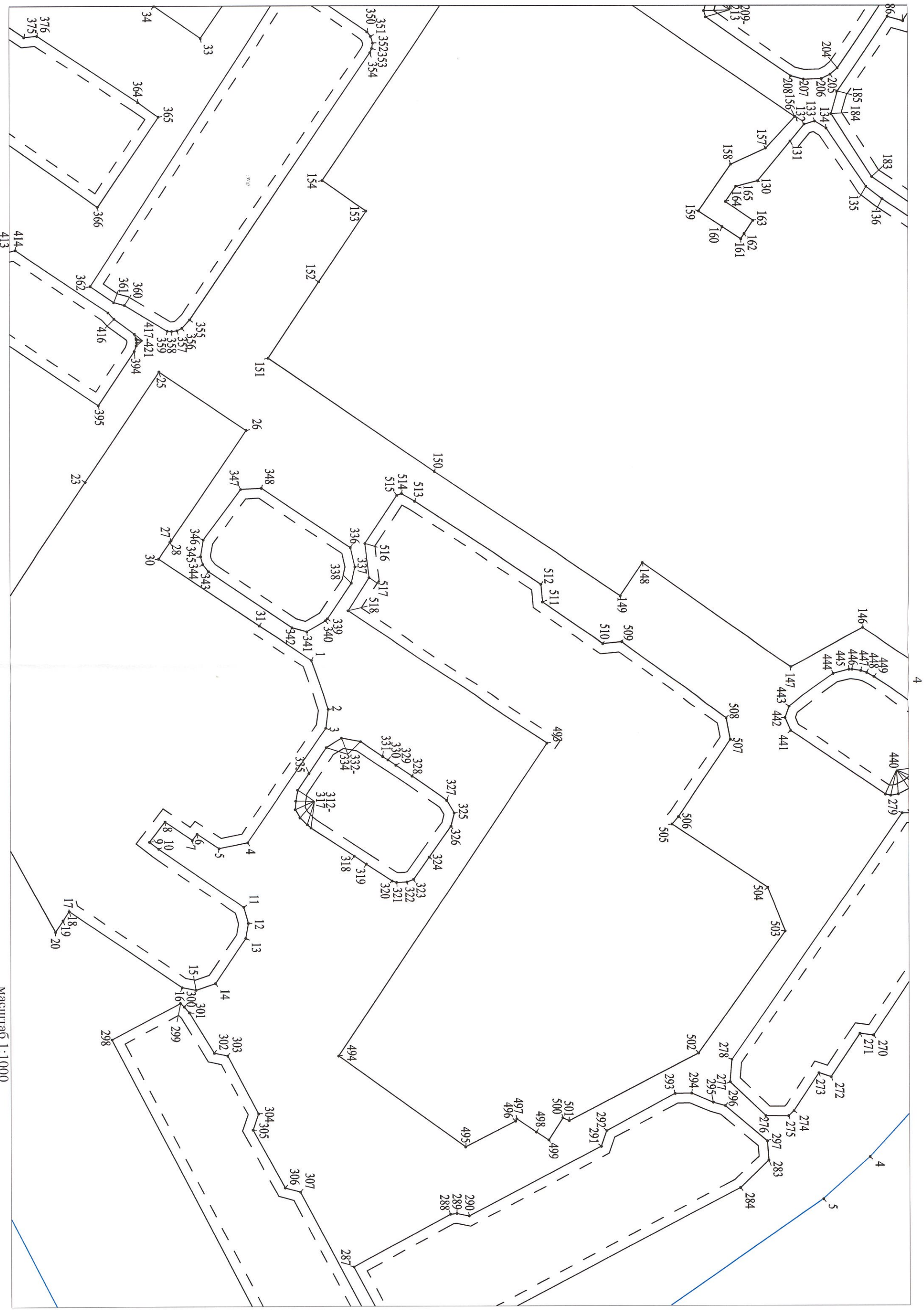


Схема совмещения листов



Масштаб 1:1000



Масштаб 1:1000

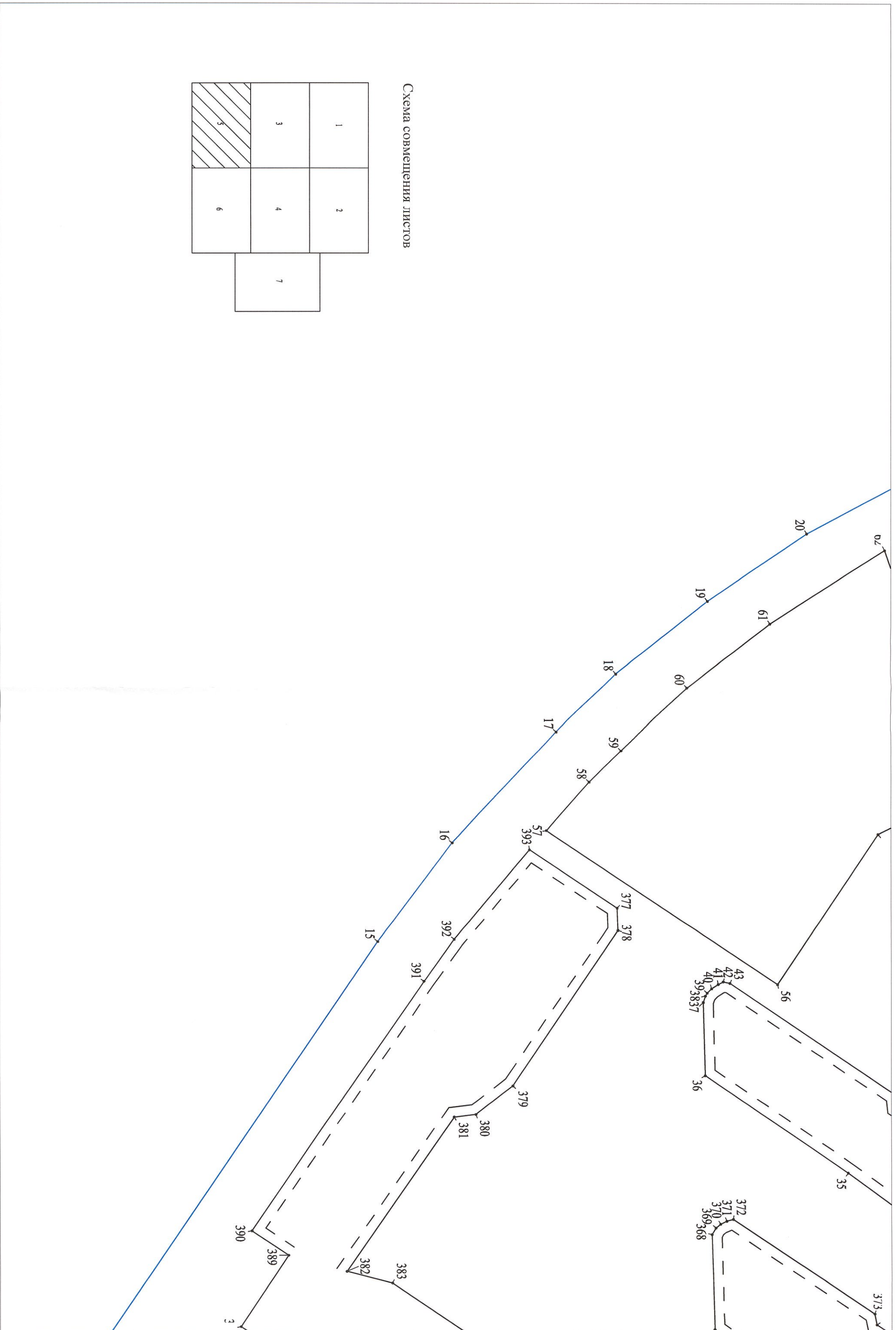
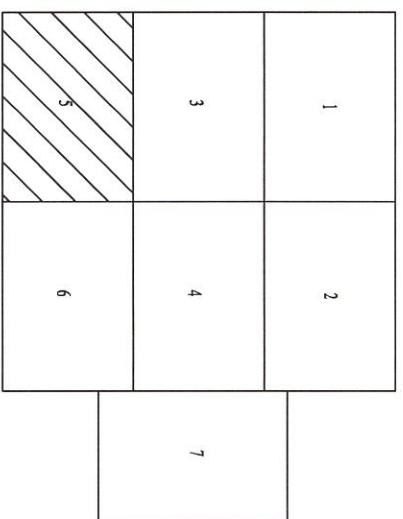


Схема совмещения листов



Масштаб 1:1000

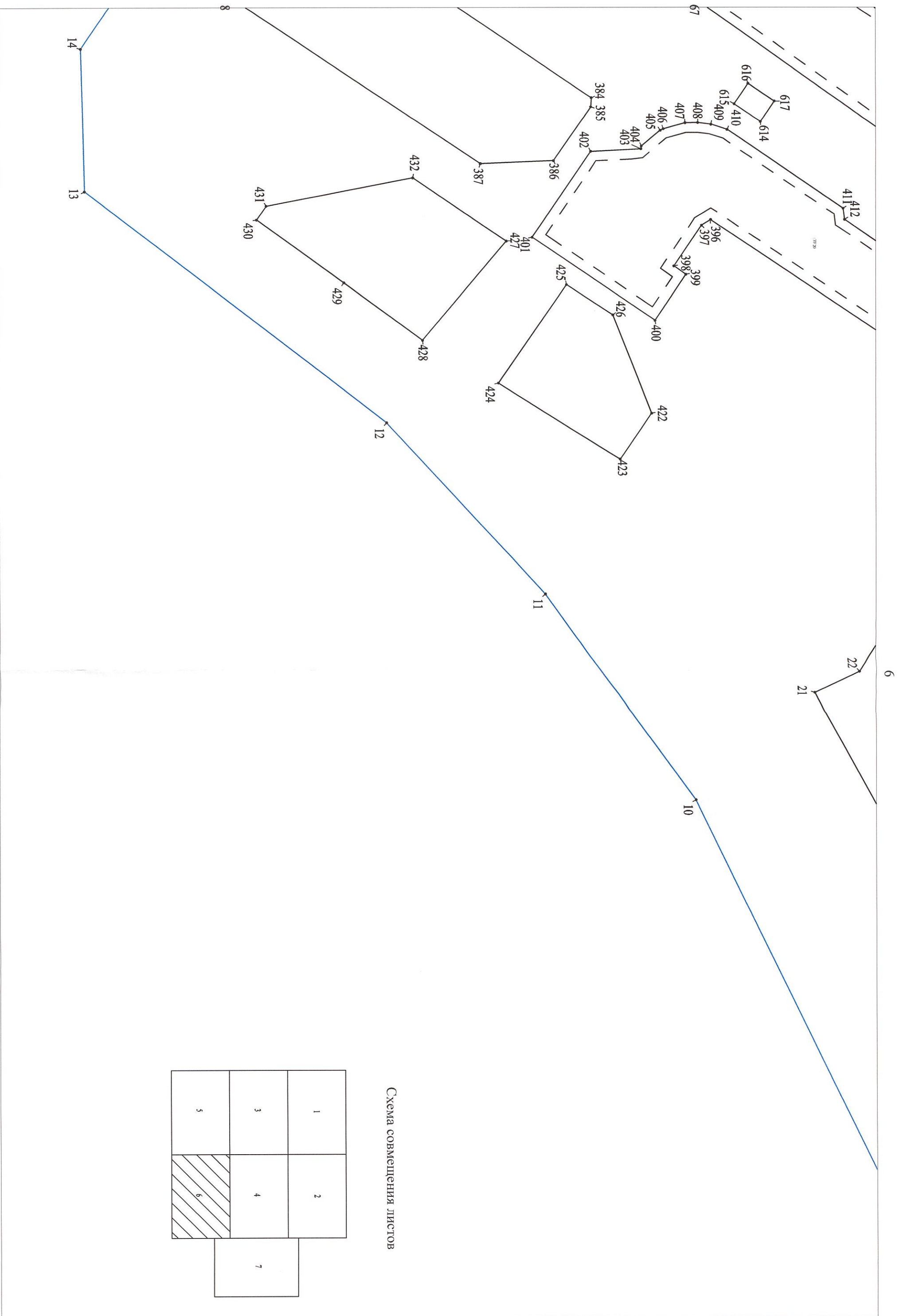


Схема совмещения листов

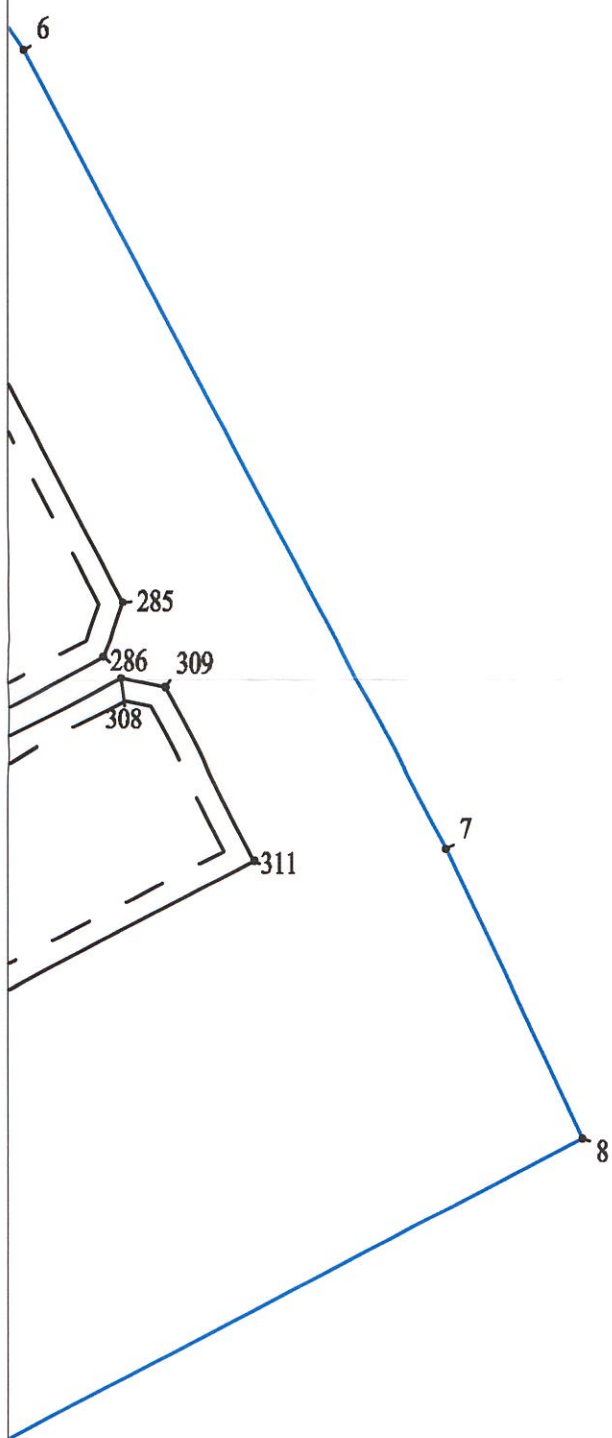
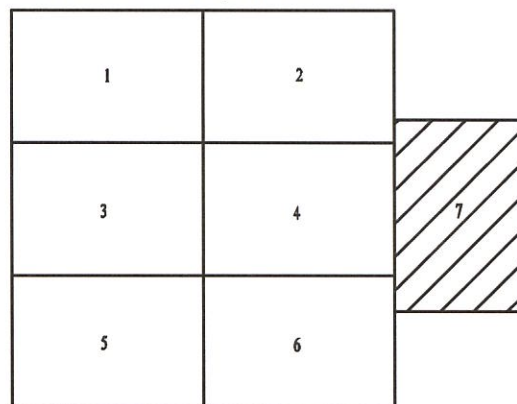


Схема совмещения листов



Приложение
к чертежу межевания территории,
отображающему устанавливаемые красные линии,
линии отступа от красных линий в целях определения
мест допустимого размещения зданий, строений
сооружений, границы территории, в отношении которой
осуществлен проект межевания территории

**Перечень координат характерных точек устанавливаемых
красных линий**

Обозначение характерных точек границы	Координаты, м	
	X	Y
1	2	3
1	434289.57	2146331.00
2	434294.73	2146346.22
3	434294.02	2146352.17
4	434269.76	2146387.57
5	434260.89	2146389.37
6	434254.12	2146384.89
7	434252.63	2146386.80
8	434244.21	2146381.07
9	434239.40	2146387.31
10	434242.23	2146389.50
11	434268.50	2146407.61
12	434269.92	2146412.61
13	434269.11	2146417.33
14	434259.68	2146431.21
15	434253.67	2146433.25
16	434249.39	2146432.46
17	434214.46	2146408.84
18	434214.44	2146408.75
19	434212.58	2146411.58
20	434210.23	2146415.16
21	434168.15	2146339.10
22	434181.83	2146332.35
23	434219.67	2146275.94
24	434219.66	2146275.93
25	434242.58	2146241.85
26	434269.53	2146259.89
27	434246.26	2146294.15
28	434246.24	2146294.14
29	434245.86	2146294.69
30	434242.40	2146299.78
31	434273.43	2146320.39
32	434268.47	2146119.42
33	434255.54	2146138.30

34	434241.08	2146128.37
35	434175.00	2146080.36
36	434131.59	2146050.71
37	434130.99	2146028.51
38	434131.63	2146026.59
39	434132.20	2146025.70
40	434133.53	2146024.37
41	434135.56	2146023.08
42	434137.09	2146022.32
43	434139.10	2146022.75
44	434189.49	2146056.56
45	434189.96	2146060.39
46	434206.27	2146071.57
47	434210.12	2146070.47
48	434253.26	2146099.56
49	434254.53	2146108.15
50	434253.83	2146109.49
51	434254.38	2145943.32
52	434240.69	2145951.57
53	434222.38	2145961.52
54	434188.98	2145975.15
55	434184.23	2145977.42
56	434153.59	2146023.10
57	434083.40	2145976.27
58	434096.38	2145961.64
59	434106.06	2145952.06
60	434126.05	2145932.90
61	434151.36	2145913.56
62	434186.29	2145891.33
63	434189.38	2145900.18
64	434432.70	2145808.25
65	434410.87	2145841.19
66	434398.85	2145839.93
67	434397.38	2145839.35
68	434386.65	2145832.31
69	434378.46	2145826.62
70	434375.86	2145829.75
71	434369.36	2145834.45
72	434353.73	2145843.85
73	434349.12	2145846.49
74	434331.55	2145872.04
75	434322.18	2145869.40
76	434310.39	2145886.98
77	434309.07	2145887.80
78	434306.34	2145889.11
79	434304.86	2145889.66
80	434303.44	2145889.94
81	434301.66	2145889.98

82	434300.50	2145889.47
83	434271.27	2145869.67
84	434259.22	2145852.77
87	434363.27	2145797.77
88	434393.34	2145781.75
89	434418.32	2145798.39
608	434409.59	2145812.07
607	434415.92	2145816.08
606	434412.81	2145820.98
605	434415.92	2145822.89
604	434405.77	2145837.85
90	434470.20	2145932.93
91	434367.27	2145865.11
92	434375.59	2145852.64
93	434367.42	2145846.47
94	434375.77	2145834.48
95	434384.10	2145840.01
96	434387.24	2145837.30
97	434427.41	2145864.55
98	434427.74	2145870.09
99	434443.36	2145880.70
100	434448.46	2145878.79
101	434483.30	2145902.21
102	434484.20	2145903.41
103	434485.07	2145905.02
104	434485.62	2145906.70
105	434485.80	2145907.75
106	434485.58	2145909.35
107	434484.57	2145911.37
108	434483.94	2145912.56
109	434605.41	2146219.43
110	434589.67	2146244.12
111	434586.19	2146248.97
112	434583.30	2146251.46
113	434578.21	2146253.77
114	434556.22	2146237.89
115	434554.70	2146234.84
116	434547.93	2146230.27
117	434553.54	2146219.53
118	434548.92	2146215.04
119	434592.58	2146148.31
120	434561.19	2146128.17
121	434574.15	2146108.03
122	434580.07	2146109.46
123	434583.83	2146110.85
124	434610.66	2146129.60
125	434612.24	2146131.32
126	434625.40	2146152.71

127	434626.19	2146156.76
128	434624.99	2146160.56
129	434593.36	2146207.54
130	434428.28	2146182.74
131	434438.39	2146170.37
132	434442.73	2146165.16
133	434446.02	2146164.21
134	434449.58	2146166.36
135	434461.95	2146184.47
136	434466.97	2146188.30
137	434484.44	2146199.73
138	434488.72	2146197.93
139	434568.56	2146252.95
140	434568.87	2146256.87
141	434552.39	2146281.94
142	434567.67	2146292.12
143	434546.17	2146324.82
144	434522.01	2146361.29
145	434500.00	2146346.80
146	434460.79	2146321.01
147	434438.35	2146333.12
148	434392.31	2146300.95
149	434385.44	2146311.21
150	434327.82	2146272.68
151	434276.37	2146237.66
152	434292.02	2146213.92
153	434306.74	2146191.98
154	434293.20	2146182.57
155	434348.51	2146100.29
156	434439.85	2146162.82
157	434430.77	2146172.52
158	434419.93	2146177.54
159	434409.90	2146192.07
160	434417.22	2146196.93
161	434423.04	2146200.66
162	434424.10	2146199.03
163	434426.79	2146194.99
164	434418.27	2146189.12
165	434421.48	2146184.45
166	434543.20	2146080.58
167	434543.99	2146082.05
168	434545.09	2146086.08
169	434545.77	2146091.68
170	434545.89	2146094.57
171	434545.89	2146097.80
172	434544.25	2146102.45
173	434542.31	2146106.01
174	434525.43	2146131.51

175	434519.73	2146138.07
176	434515.46	2146140.17
177	434504.46	2146156.46
178	434505.93	2146159.94
179	434491.33	2146181.75
180	434485.82	2146189.37
181	434482.68	2146190.90
182	434476.32	2146190.01
183	434463.75	2146181.43
184	434451.10	2146161.85
185	434453.07	2146154.84
186	434468.65	2146131.80
187	434473.50	2146133.10
188	434511.21	2146077.24
189	434509.03	2146072.05
190	434513.58	2146065.34
191	434517.39	2146062.86
192	434519.93	2146062.57
193	434521.34	2146063.04
194	434530.16	2146069.16
195	434520.51	2146083.44
196	434534.69	2146093.16
197	434510.89	2146058.65
198	434510.88	2146060.91
199	434510.06	2146063.84
200	434487.61	2146096.88
201	434483.59	2146097.27
202	434472.55	2146113.88
203	434473.46	2146117.84
204	434453.06	2146147.64
205	434450.84	2146149.62
206	434448.10	2146150.96
207	434442.52	2146151.19
208	434438.57	2146150.16
209	434412.24	2146131.94
210	434411.65	2146130.03
211	434413.11	2146125.36
212	434414.68	2146123.07
213	434419.17	2146124.13
214	434430.47	2146107.69
215	434433.49	2146110.10
216	434437.09	2146105.09
217	434433.91	2146102.69
218	434466.48	2146055.33
219	434463.82	2146051.43
220	434474.84	2146035.37
221	434475.80	2146035.27
222	434477.04	2146035.49

223	434492.43	2146043.93
224	434507.60	2146054.06
225	434509.98	2146056.85
226	434298.48	2145905.65
227	434283.63	2145927.97
228	434262.41	2145939.22
229	434257.71	2145939.18
230	434247.68	2145934.94
231	434243.93	2145932.95
232	434230.24	2145922.73
233	434232.00	2145920.01
234	434208.10	2145903.24
235	434189.32	2145889.73
236	434254.30	2145855.38
237	434267.07	2145872.58
238	434295.67	2145892.55
239	434290.81	2145899.57
240	434338.91	2146097.16
241	434326.92	2146114.79
242	434216.58	2146041.87
243	434222.30	2146033.19
244	434223.08	2146032.06
245	434225.81	2146029.09
246	434231.35	2146025.01
247	434233.57	2146023.73
248	434240.06	2146021.68
249	434245.92	2146022.33
250	434252.88	2146026.93
251	434255.16	2146028.41
252	434266.25	2146035.96
253	434268.62	2146037.53
254	434292.75	2146053.76
255	434294.81	2146055.18
256	434305.95	2146062.77
257	434308.13	2146064.23
258	434319.04	2146071.67
259	434321.37	2146073.29
260	434330.27	2146079.62
261	434336.94	2146085.73
262	434339.26	2146089.68
263	434339.81	2146092.79
264	434339.74	2146093.75
265	434339.67	2146094.43
266	434339.58	2146094.99
267	434339.46	2146095.54
268	434339.33	2146096.03
269	434339.12	2146096.62
270	434463.77	2146447.46

271	434459.57	2146446.91
272	434450.62	2146460.46
273	434446.79	2146459.20
274	434439.01	2146470.92
275	434437.32	2146472.52
276	434430.27	2146472.47
277	434419.22	2146461.96
278	434419.79	2146455.02
279	434472.95	2146378.50
280	434475.25	2146378.51
281	434484.98	2146364.72
282	434509.05	2146380.57
283	434431.13	2146486.30
284	434422.31	2146494.73
285	434323.06	2146546.70
286	434315.83	2146544.15
287	434302.29	2146518.92
288	434332.26	2146502.82
289	434334.27	2146502.58
290	434338.07	2146503.34
291	434379.18	2146481.89
292	434380.86	2146477.02
293	434402.10	2146465.56
294	434407.25	2146465.46
295	434413.97	2146468.28
296	434417.67	2146469.32
297	434430.70	2146480.31
298	434227.26	2146448.68
299	434248.80	2146437.31
300	434249.98	2146438.39
301	434251.57	2146440.22
302	434259.28	2146452.75
303	434263.42	2146453.63
304	434272.91	2146471.55
305	434271.19	2146476.60
306	434281.06	2146494.53
307	434285.77	2146495.86
308	434312.93	2146546.60
309	434311.72	2146552.51
310	434311.66	2146552.54
311	434286.54	2146565.32
312	434285.29	2146371.48
335	434288.79	2146366.34
334	434294.17	2146358.27
333	434298.87	2146355.34
332	434304.78	2146356.42
331	434311.61	2146361.07
330	434313.26	2146362.12

329	434315.71	2146363.78
328	434320.77	2146367.17
327	434331.48	2146374.53
326	434333.82	2146378.41
325	434332.78	2146382.55
324	434326.01	2146392.10
323	434321.13	2146398.97
322	434319.08	2146399.78
321	434315.87	2146399.88
320	434314.48	2146399.43
319	434306.52	2146394.21
318	434302.75	2146391.75
317	434289.40	2146383.05
316	434288.24	2146382.04
315	434285.98	2146379.90
314	434284.53	2146377.33
313	434284.70	2146374.71
336	434301.76	2146296.44
337	434303.13	2146302.26
338	434302.01	2146307.23
339	434294.56	2146318.16
340	434293.95	2146318.79
341	434288.14	2146322.25
342	434283.54	2146320.94
343	434257.82	2146303.66
344	434256.06	2146301.46
345	434255.36	2146299.17
346	434256.21	2146293.98
347	434267.79	2146278.21
348	434274.23	2146277.88
349	434283.69	2146120.45
350	434307.15	2146136.39
351	434308.24	2146137.77
352	434308.89	2146139.80
353	434308.60	2146141.51
354	434308.04	2146142.78
355	434252.10	2146225.70
356	434249.68	2146228.30
357	434248.16	2146229.08
358	434246.52	2146229.32
359	434245.19	2146229.24
360	434231.89	2146221.13
361	434228.60	2146220.22
362	434221.33	2146215.19
363	434282.51	2146120.24
364	434236.12	2146158.25
365	434242.47	2146162.78
366	434223.58	2146190.64

367	434134.35	2146127.71
368	434133.52	2146098.97
369	434134.72	2146096.96
370	434136.15	2146095.83
371	434138.02	2146094.91
372	434139.98	2146094.37
373	434182.99	2146123.02
374	434183.67	2146126.30
375	434200.88	2146137.85
376	434204.90	2146137.46
377	434104.86	2145999.81
378	434105.10	2146006.67
379	434073.13	2146053.74
380	434061.87	2146062.40
381	434055.28	2146063.18
382	434022.61	2146109.87
383	434036.42	2146113.49
384	434099.48	2146156.09
385	434099.31	2146158.90
386	434087.82	2146175.45
387	434065.31	2146176.35
388	433990.50	2146126.60
389	434004.92	2146104.97
390	433993.81	2146097.57
391	434046.14	2146022.04
392	434055.33	2146009.30
393	434078.24	2145982.07
394	434234.95	2146235.47
395	434223.82	2146252.18
396	434136.20	2146193.53
397	434133.38	2146195.27
398	434124.86	2146207.88
399	434128.55	2146210.50
400	434119.04	2146224.64
401	434081.24	2146198.98
402	434099.27	2146172.62
403	434111.39	2146172.01
404	434114.90	2146170.96
405	434120.70	2146166.11
406	434121.64	2146165.67
407	434128.32	2146163.83
408	434132.24	2146163.76
409	434136.29	2146164.29
410	434141.29	2146165.86
411	434177.02	2146190.06
412	434177.50	2146193.47
413	434194.08	2146204.84
414	434198.08	2146203.97

415	434226.81	2146223.42
416	434228.68	2146225.43
417	434234.98	2146230.11
418	434235.48	2146231.51
419	434235.59	2146231.87
420	434235.69	2146232.79
421	434235.55	2146233.72
422	434117.99	2146253.09
423	434108.29	2146267.24
424	434070.82	2146243.90
425	434091.79	2146213.62
426	434106.06	2146222.93
427	434073.29	2146200.18
428	434047.46	2146230.74
429	434023.28	2146213.02
430	433996.46	2146193.57
431	433999.44	2146189.38
432	434044.51	2146180.70
433	434486.52	2146355.26
434	434480.49	2146364.21
435	434478.09	2146368.15
436	434476.79	2146369.73
437	434475.13	2146371.02
438	434471.76	2146372.73
439	434469.39	2146373.13
440	434467.71	2146372.79
441	434438.33	2146353.04
442	434436.53	2146348.89
443	434437.90	2146345.43
444	434451.57	2146335.25
445	434456.44	2146333.92
446	434457.37	2146333.90
447	434460.11	2146334.32
448	434461.98	2146334.93
449	434464.28	2146336.23
450	434485.50	2146350.83
451	434486.56	2146352.35
452	434486.83	2146353.89
453	434424.82	2146003.55
454	434401.70	2146038.79
455	434397.85	2146039.01
456	434387.14	2146055.86
457	434388.22	2146059.36
458	434366.76	2146093.00
459	434364.73	2146095.26
460	434363.36	2146095.89
461	434359.82	2146095.80
462	434339.04	2146080.87

463	434341.34	2146074.25
464	434313.11	2146055.24
465	434318.45	2146047.21
466	434269.13	2146014.46
467	434265.90	2145987.48
468	434317.53	2145912.73
469	434310.79	2145907.80
470	434323.36	2145890.61
471	434324.87	2145889.20
472	434328.75	2145887.14
473	434332.31	2145886.82
474	434338.35	2145888.08
475	434343.07	2145890.04
476	434347.81	2145892.44
477	434362.58	2145902.50
478	434444.38	2145958.76
479	434447.65	2145963.51
480	434448.17	2145965.19
481	434447.71	2145967.45
482	434446.76	2145970.30
483	434433.05	2145991.29
484	434430.13	2145993.25
485	434428.57	2145993.51
486	434425.63	2145993.38
487	434405.42	2145980.39
488	434403.40	2145983.36
489	434423.18	2145996.05
490	434424.23	2145997.34
491	434424.96	2145999.15
492	434425.31	2146001.69
493	434362.62	2146356.96
518	434300.96	2146315.72
517	434307.51	2146305.56
516	434306.26	2146295.12
515	434316.18	2146280.08
514	434317.62	2146279.54
513	434321.71	2146281.93
512	434360.84	2146307.68
511	434361.32	2146313.09
510	434380.06	2146325.97
509	434385.94	2146325.36
508	434418.28	2146348.97
507	434419.56	2146355.78
506	434403.40	2146379.63
505	434401.40	2146381.95
504	434431.08	2146401.57
503	434436.42	2146415.24
502	434409.43	2146453.01

501	434369.24	2146473.90
500	434367.25	2146473.05
499	434362.90	2146479.89
498	434359.01	2146477.41
497	434352.97	2146473.32
496	434352.59	2146474.00
495	434337.04	2146481.99
494	434297.77	2146453.70
524	434508.97	2145991.68
525	434509.12	2145996.57
526	434509.51	2145997.01
527	434512.05	2145998.51
528	434525.26	2146007.49
529	434530.26	2146005.84
530	434551.51	2146020.20
531	434554.09	2146021.92
532	434559.34	2146025.61
533	434563.59	2146033.51
534	434562.73	2146036.38
535	434550.69	2146054.43
536	434541.77	2146066.93
537	434535.03	2146068.11
538	434530.78	2146065.46
539	434523.25	2146060.37
540	434527.63	2146053.25
541	434525.41	2146051.75
542	434527.96	2146047.87
543	434518.76	2146041.36
544	434516.00	2146045.37
545	434451.31	2146001.26
546	434449.71	2146000.25
547	434448.36	2145999.31
548	434441.65	2145994.79
549	434440.39	2145991.77
550	434440.71	2145988.00
551	434456.38	2145964.77
552	434457.19	2145963.90
553	434459.61	2145962.30
554	434461.13	2145961.73
555	434462.13	2145961.47
556	434463.71	2145961.24
558	434466.92	2145946.61
559	434470.82	2145940.00
560	434495.49	2145904.43
561	434498.64	2145903.60
609	434515.23	2145934.64
610	434509.91	2145938.18
611	434500.39	2145931.74

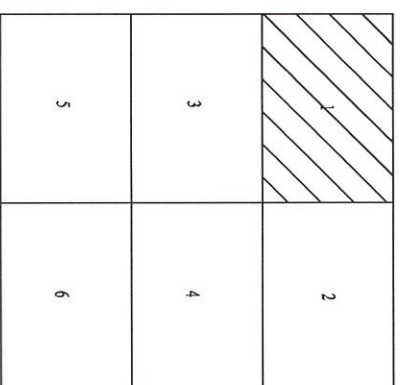
612	434496.28	2145946.48
613	434501.14	2145949.75
614	434499.64	2145955.76
615	434489.67	2145969.94
616	434488.49	2145970.84
617	434487.54	2145971.14
618	434486.58	2145971.18
619	434485.64	2145971.04
620	434471.42	2145961.21
621	434476.47	2145953.13
562	434579.795	2146064.33
563	434577.04	2146075.00
564	434580.72	2146077.93
565	434577.15	2146083.33
566	434576.47	2146087.32
567	434572.23	2146093.41
568	434565.54	2146099.11
569	434559.04	2146099.27
570	434554.21	2146097.69
571	434551.47	2146095.63
622	434549.58	2146092.35
623	434547.93	2146082.90
624	434552.53	2146075.53
625	434544.32	2146069.85
572	434560.93	2146045.58
573	434570.35	2146040.24
574	434588.30	2146074.17
562	434592.92	2146083.00
575	434433.03	2146003.96
576	434470.91	2146028.77
577	434472.00	2146030.94
578	434471.84	2146033.44
579	434471.06	2146035.49
580	434446.93	2146069.47
581	434442.93	2146070.01
582	434432.22	2146085.60
583	434433.23	2146089.43
584	434410.26	2146123.07
585	434407.56	2146124.99
586	434405.36	2146125.22
587	434402.41	2146124.48
588	434371.24	2146103.49
589	434370.27	2146098.32
590	434373.25	2146093.50
591	434377.52	2146092.53
592	434388.04	2146076.07
593	434391.60	2146078.42
594	434395.58	2146072.26

595	434392.02	2146069.83
596	434403.15	2146052.42
597	434401.57	2146047.82
598	434414.84	2146027.53
599	434418.55	2146027.68
600	434428.06	2146013.30
601	434426.69	2146009.38
602	434428.99	2146005.91
603	434429.15	2146005.66
611	434253.48	2145954.70
612	434261.22	2145959.59
613	434255.76	2145968.33
614	434151.54	2146163.42
616	434143.45	2146157.97
617	434147.76	2146151.67
618	434155.82	2146157.10

Чертеж межевания территории, отображающий границы образуемых земельных участков с видом разрешенного использования - Благоустройство территории - код 12.0.2

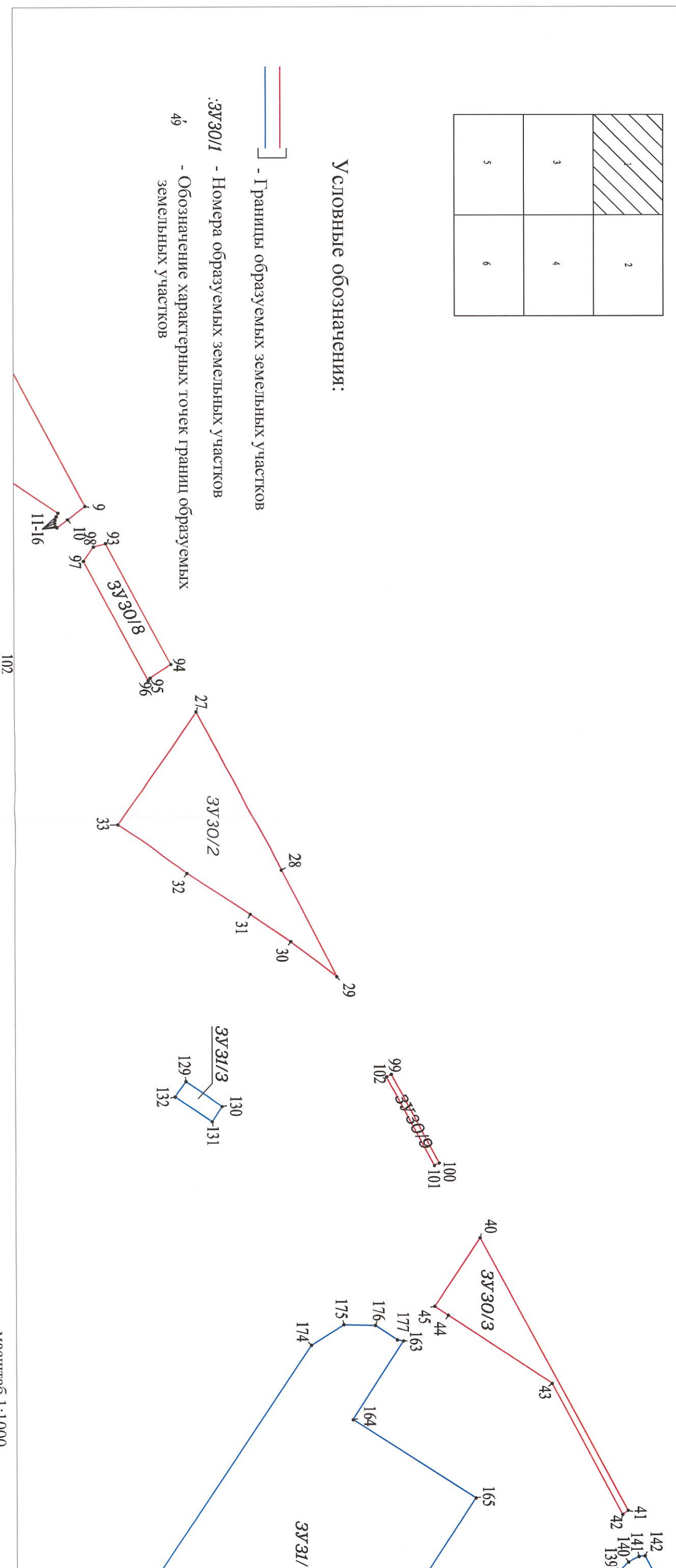
Приложение № 5
к приказу Комитета
градостроительной политики
Ленинградской области
от 10.03.2022 № 21

Схема совмещения листов



Условные обозначения:

- Границы образуемых земельных участков
- Границы образуемых земельных участков
- ЗУ30/1** - Номера образуемых земельных участков
- 4ф** - Обозначение характерных точек границ образуемых земельных участков



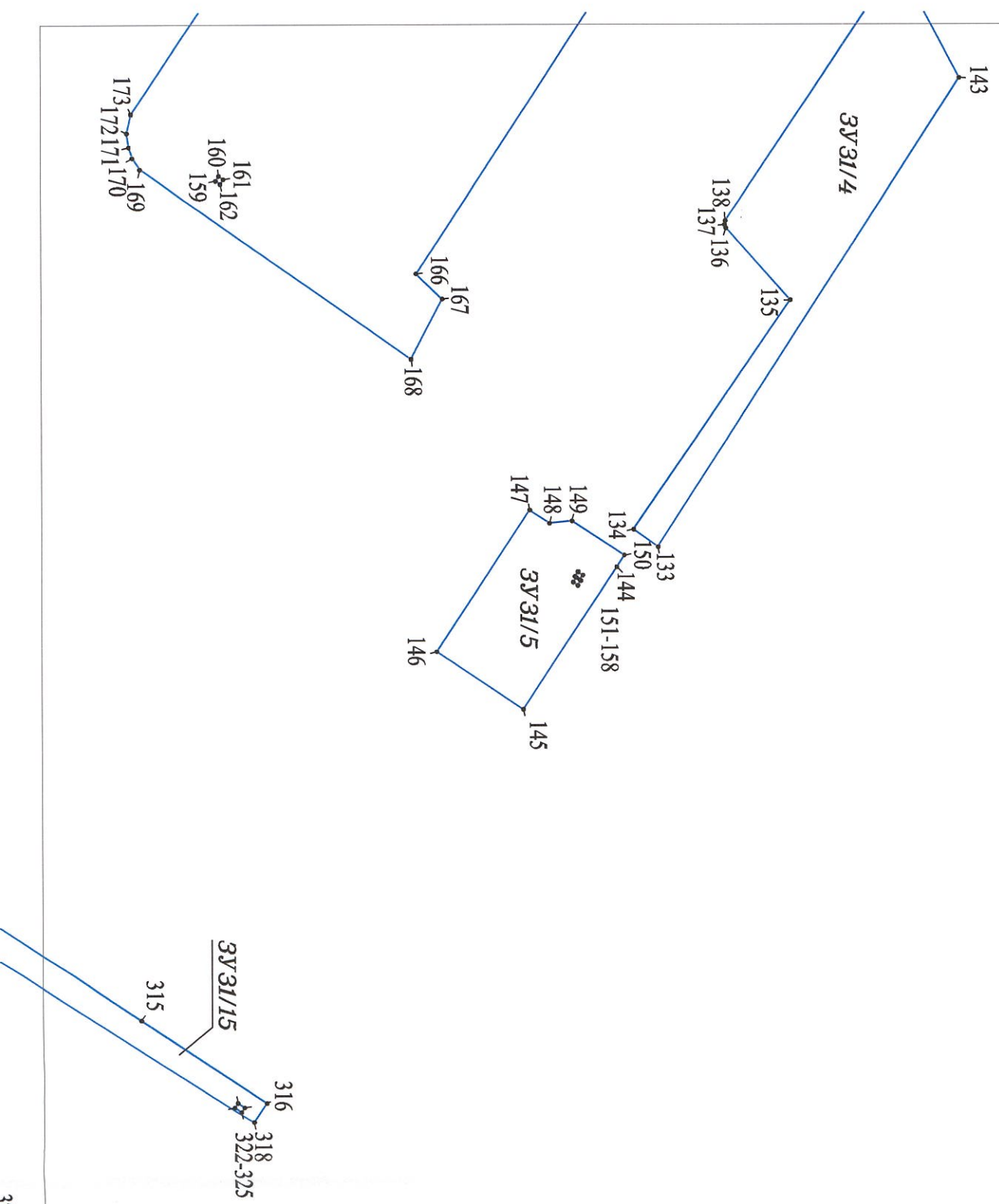


Схема совмещения листов

1	2
3	4
5	6

Масштаб 1:1000

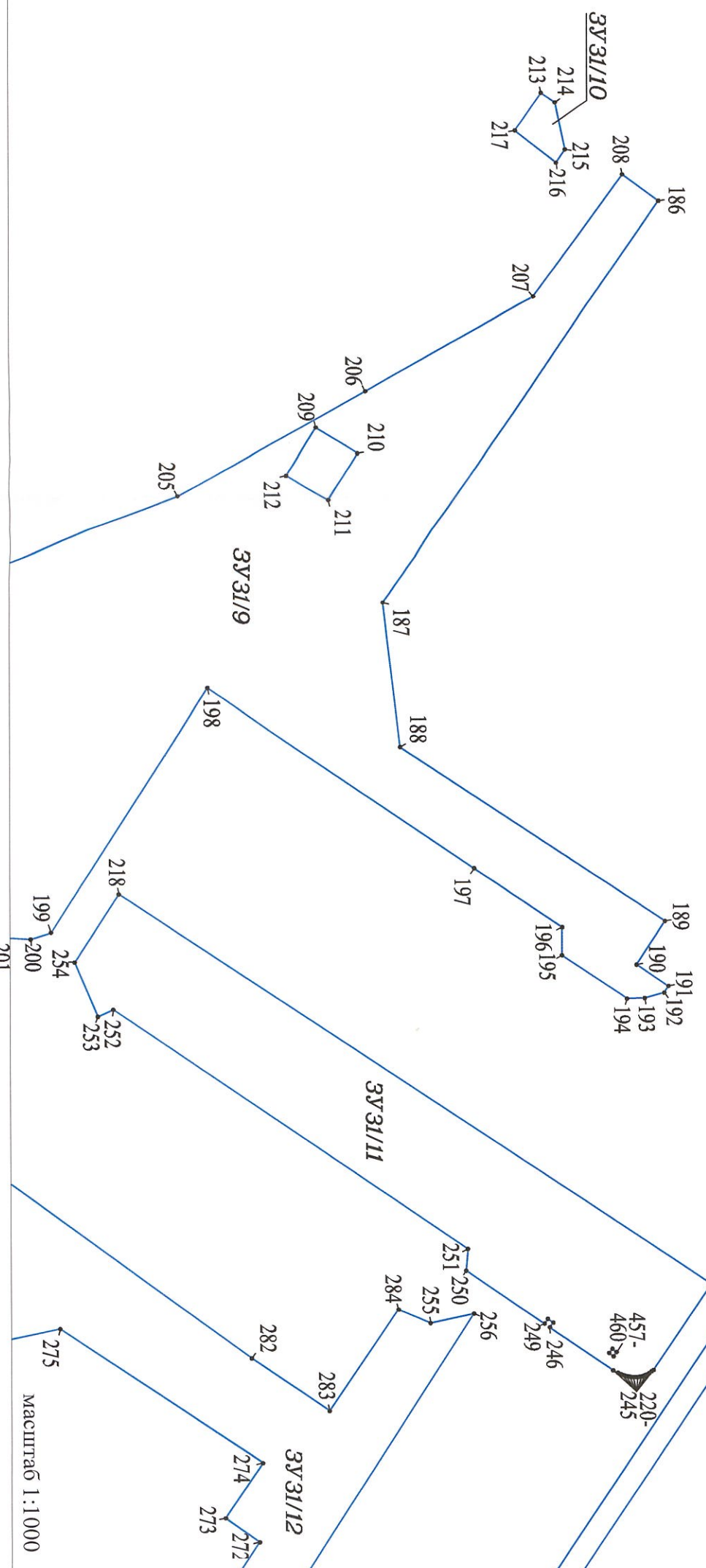
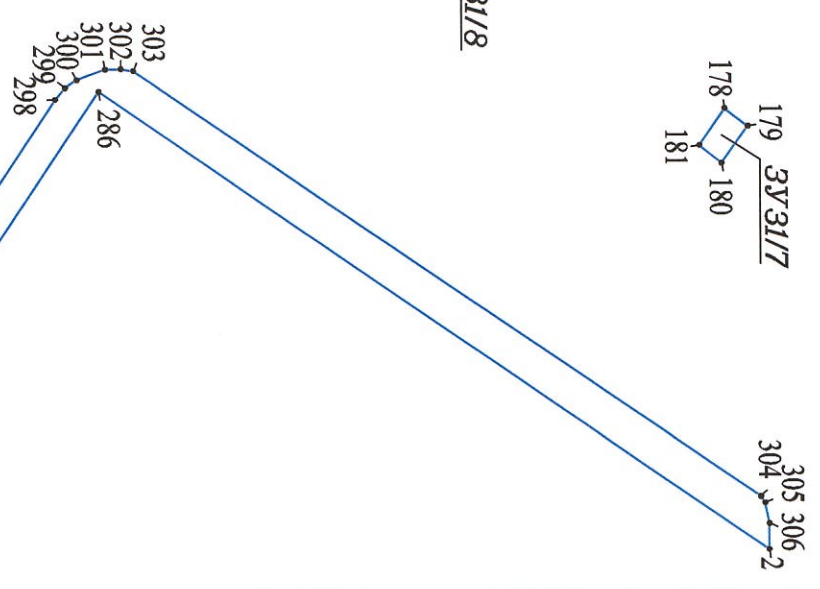
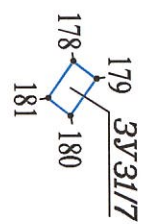
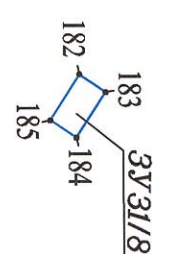
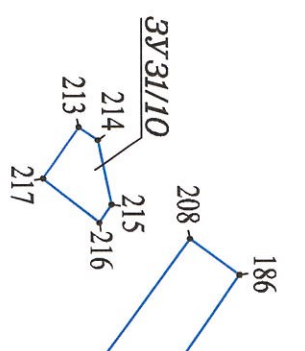
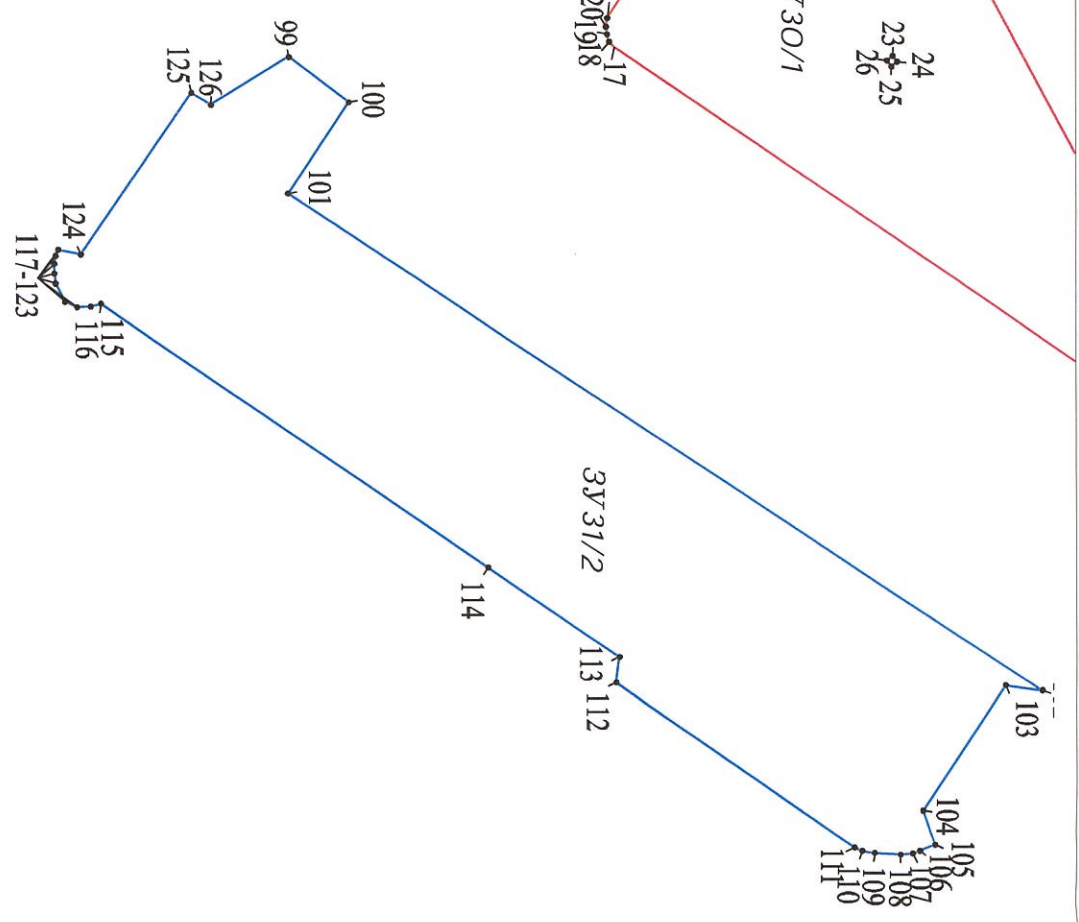
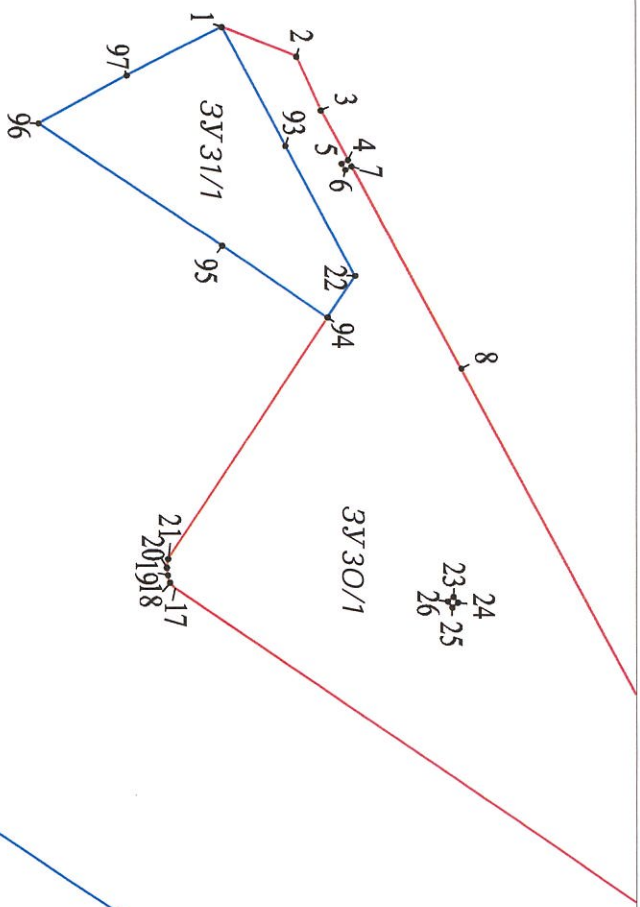


Схема совмещения листов

1	2
3	4
5	6

Масштаб 1:10000

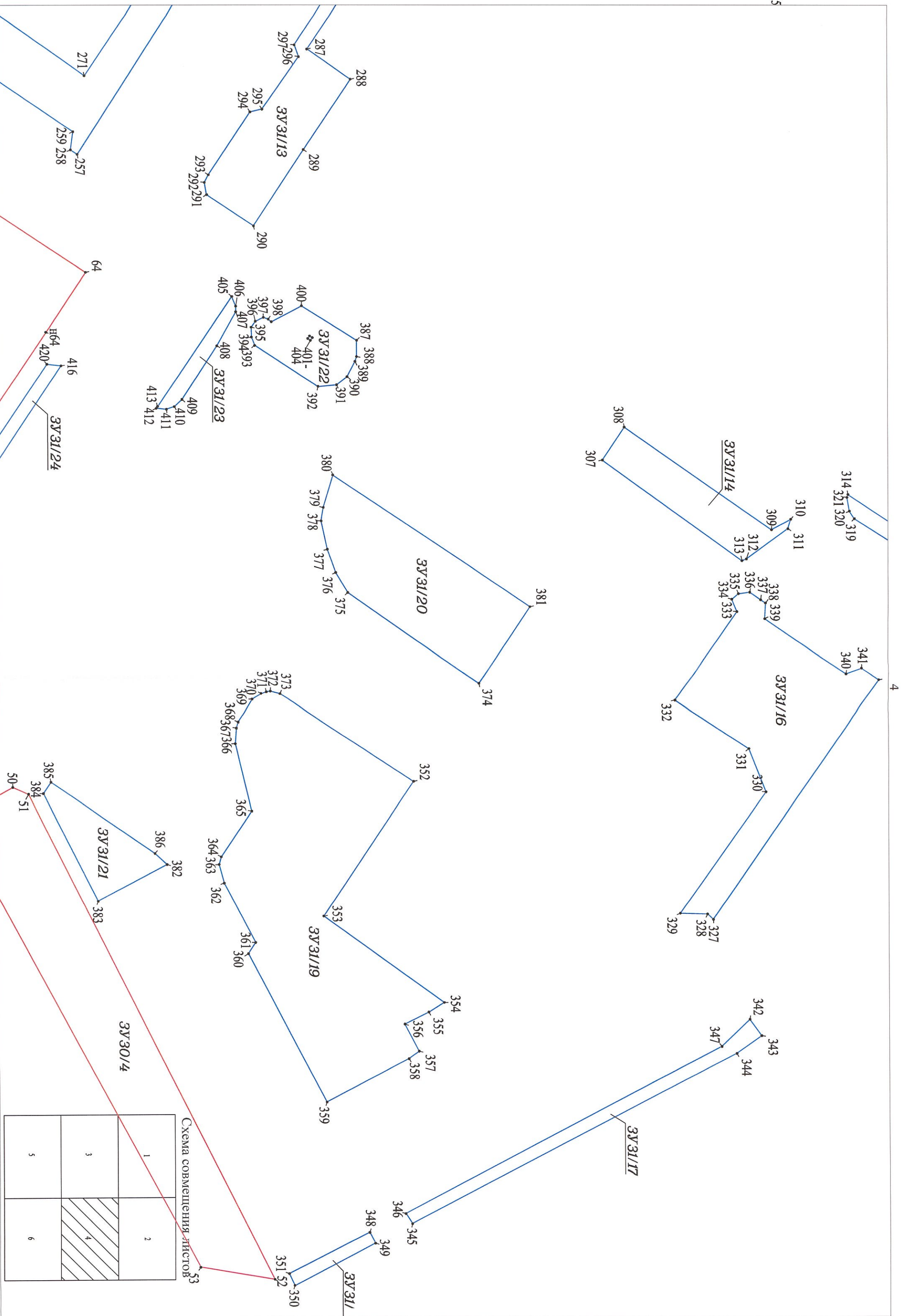


Схема совмещения листов

1	2
3	4
5	6

Масштаб 1:1000

5

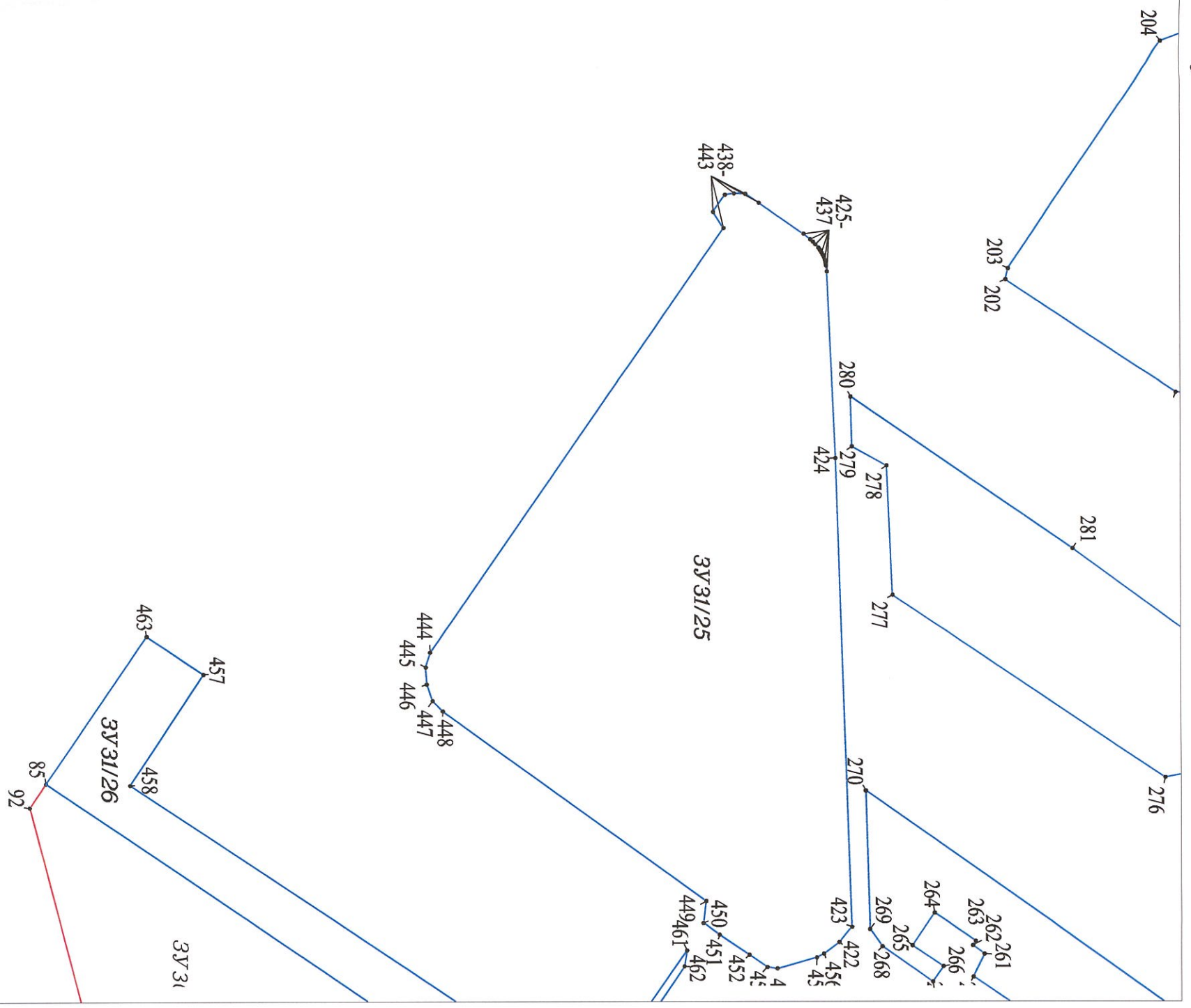


Схема совмещения листов

1	2
3	4
5	6

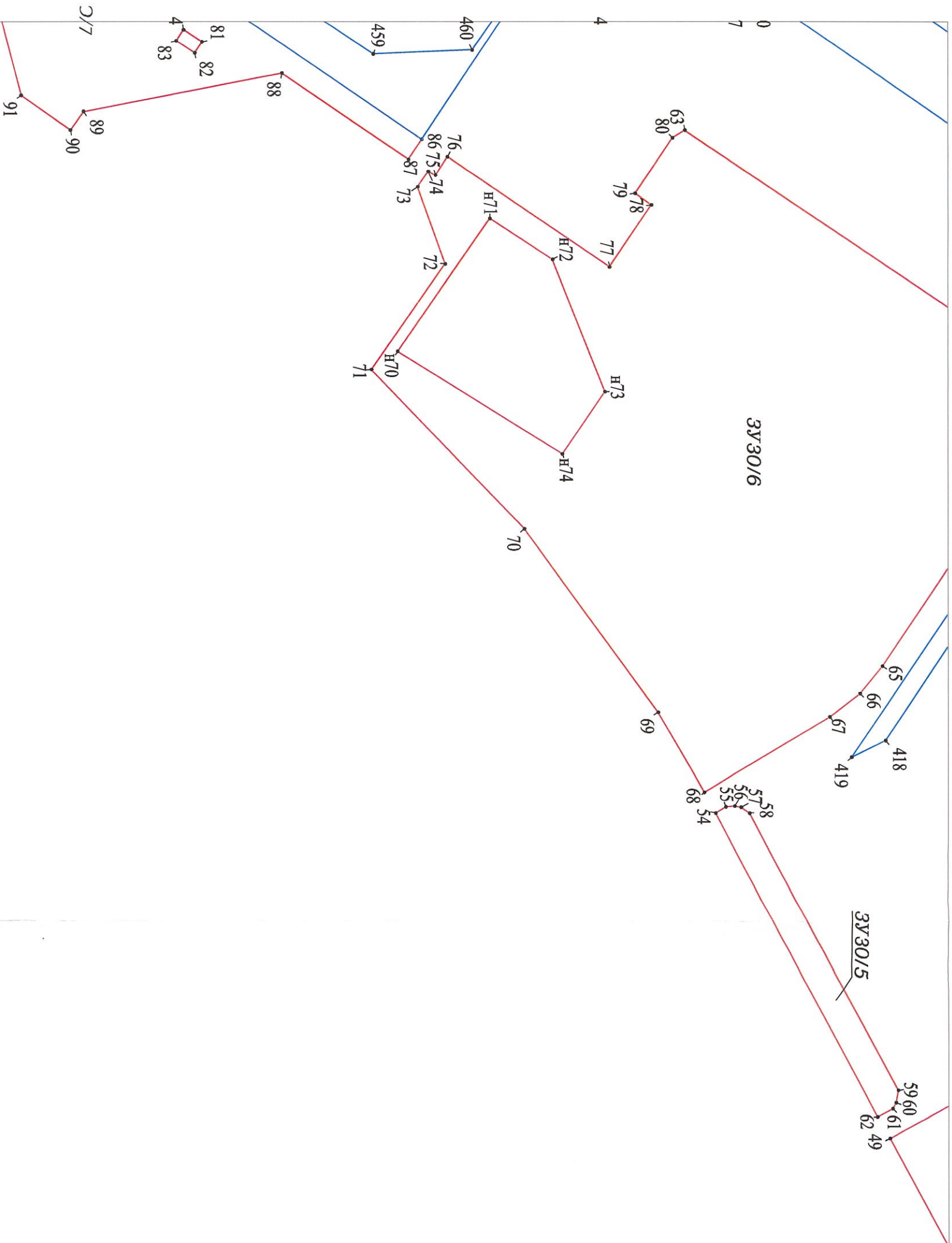


Схема совмещения листов

1	2
3	4
5	6