

Чертеж межевания территории, отображающий
границы образуемых земельных участков с видом
разрешенного использования -
Благоустройство территории

Приложение №5
к приказу Комитета
градостроительной политики
Ленинградской области
от _____ № _____

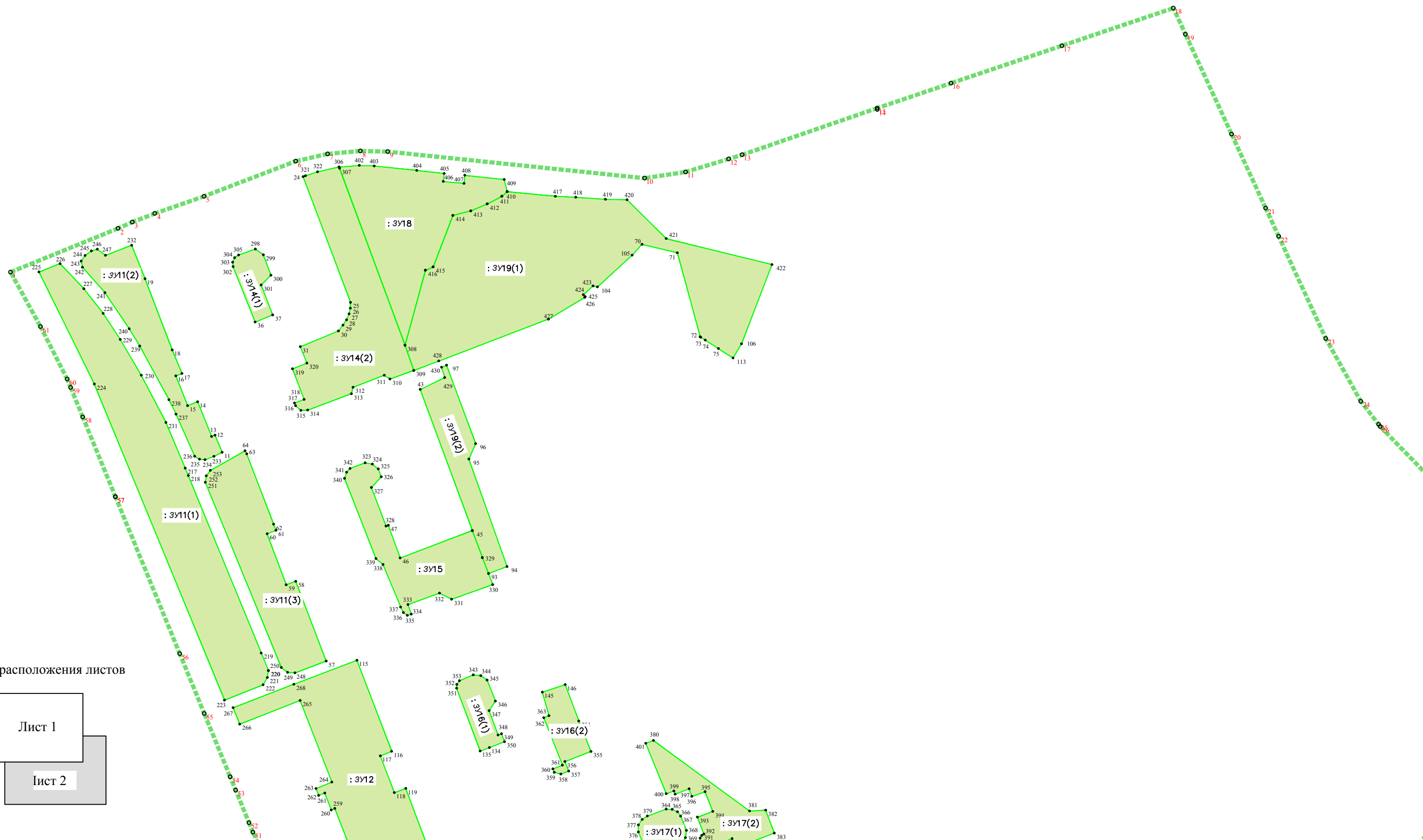
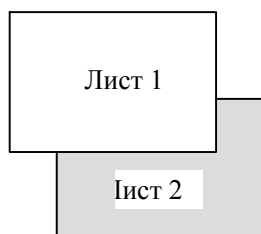


Схема расположения листов



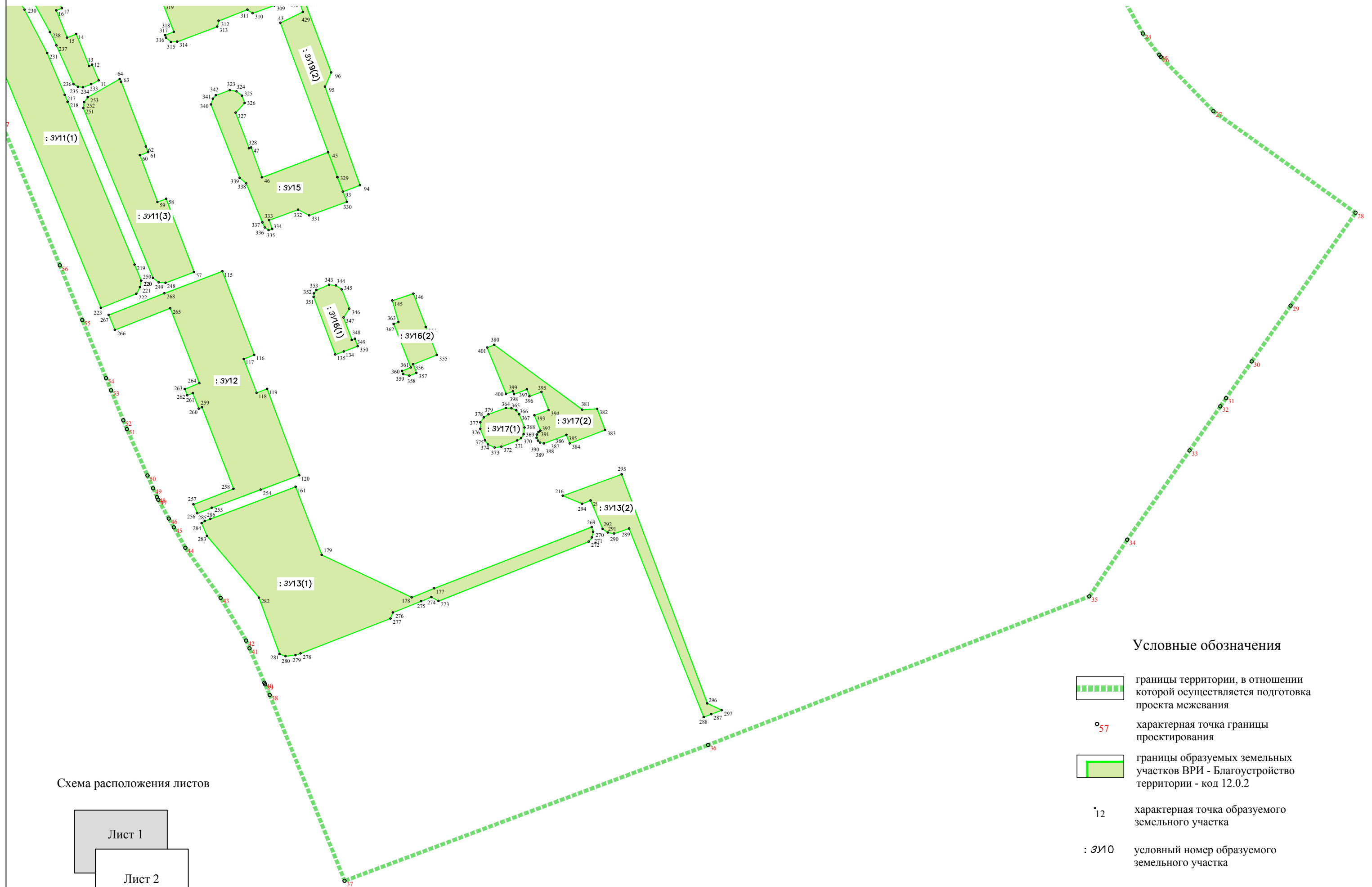
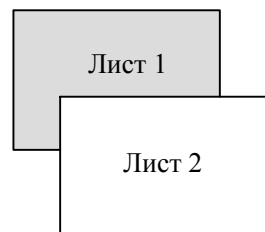



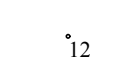
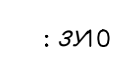


Схема расположения листов



Условные обозначения

-  границы территории, в отношении которой осуществляется подготовка проекта межевания
-  57 характерная точка границы проектирования
-  границы образуемых земельных участков ВРИ - Благоустройство территории - код 12.0.2
-  12 характерная точка образуемого земельного участка
-  : ЗУ10 условный номер образуемого земельного участка

Масштаб 1:2000