

Чертеж межевания территории, отображающий границы образуемых земельных участков

Приложение № 3  
к приказу Комитета  
градостроительной политики  
Ленинградской области  
от \_\_\_\_\_ № \_\_\_\_\_

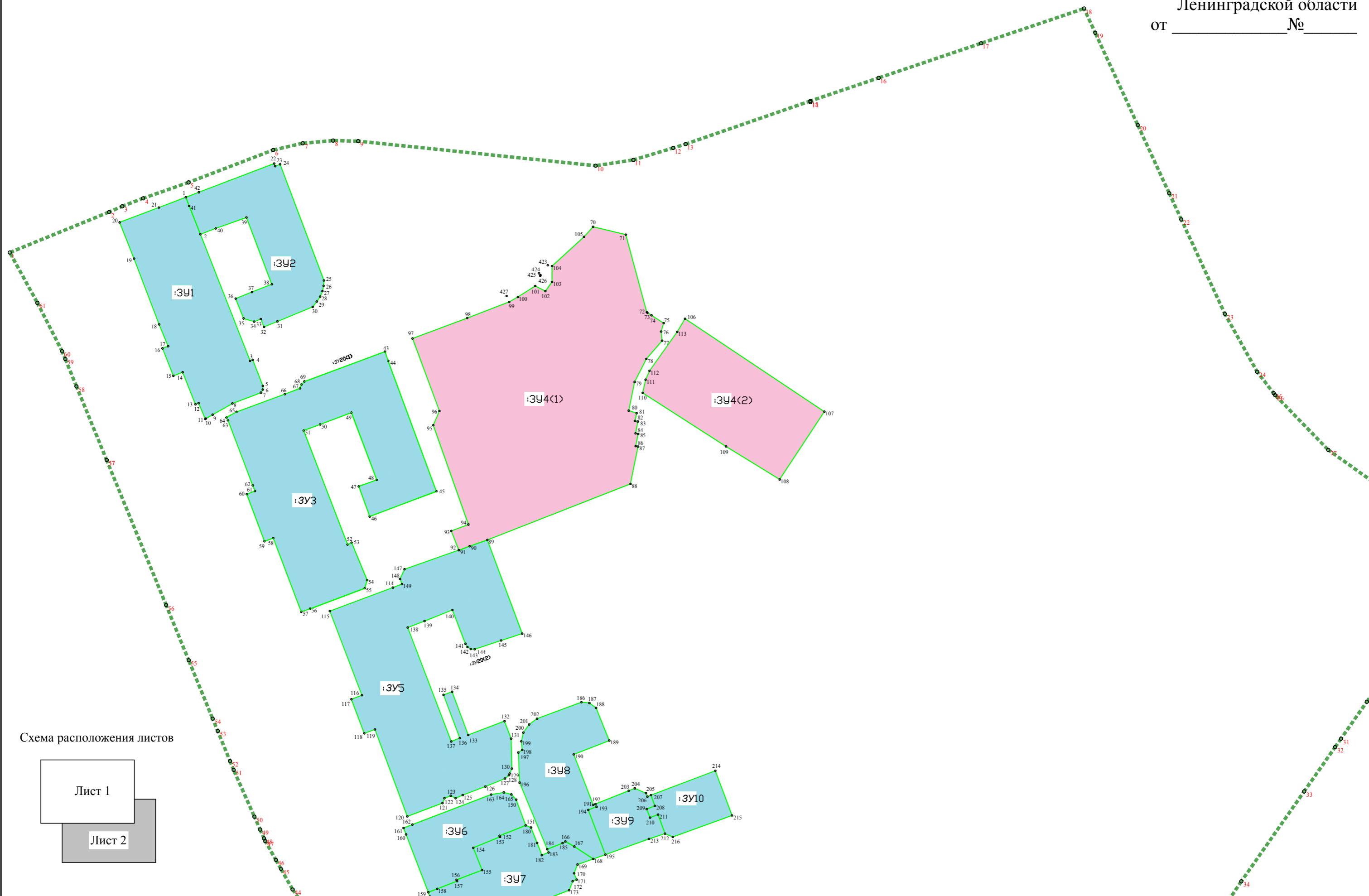
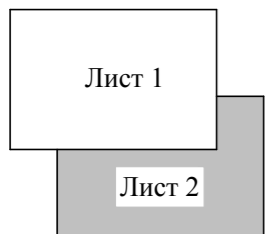


Схема расположения листов



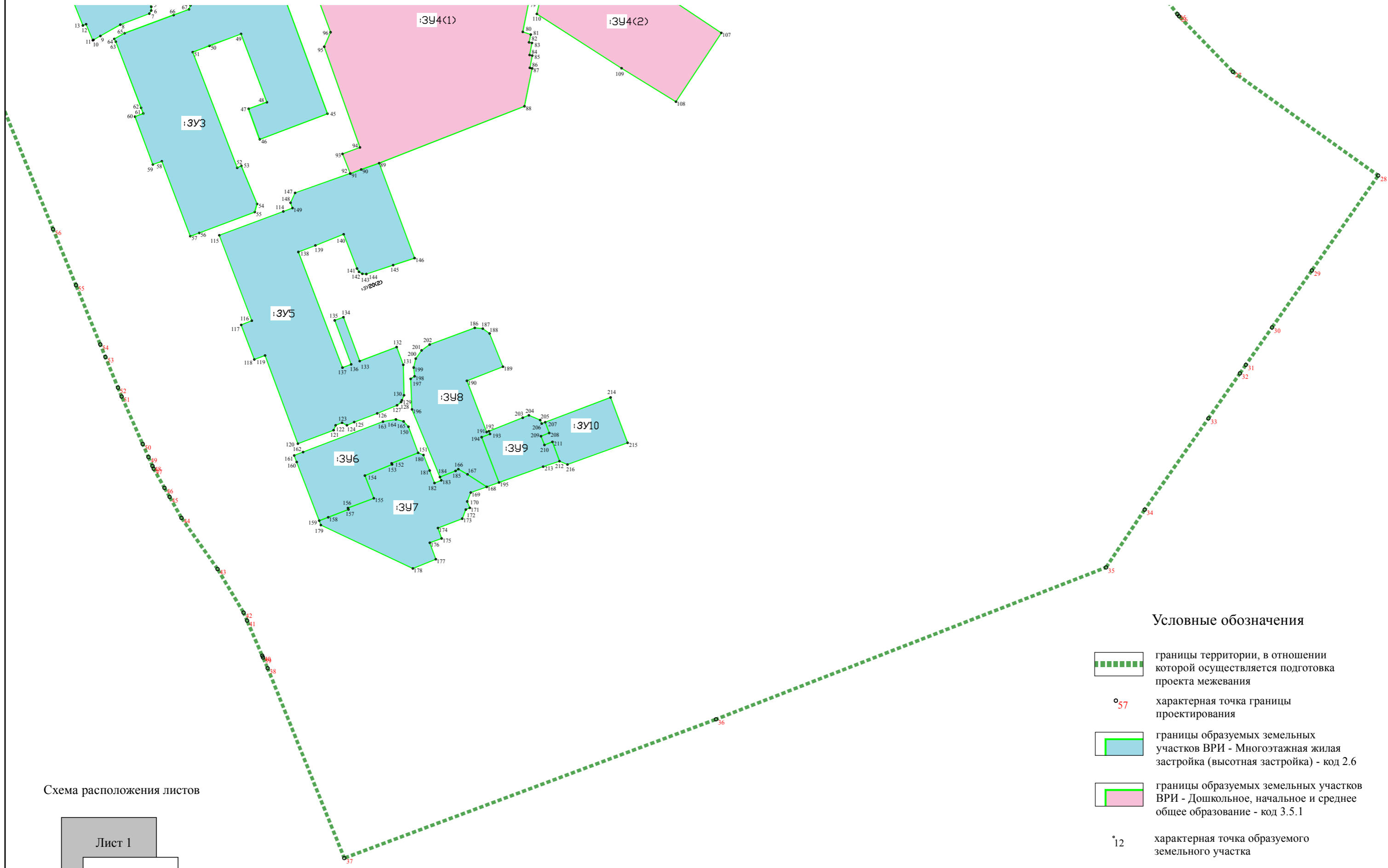
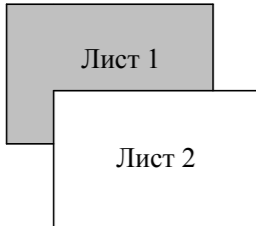








Схема расположения листов



Условные обозначения

-  границы территории, в отношении которой осуществляется подготовка проекта межевания
-  57 характерная точка границы проектирования
-  границы образуемых земельных участков ВРИ - Многоэтажная жилая застройка (высотная застройка) - код 2.6
-  границы образуемых земельных участков ВРИ - Дошкольное, начальное и среднее общее образование - код 3.5.1
-  12 характерная точка образуемого земельного участка
-  :ЗУ10 условный номер образуемого земельного участка

Масштаб 1:2000