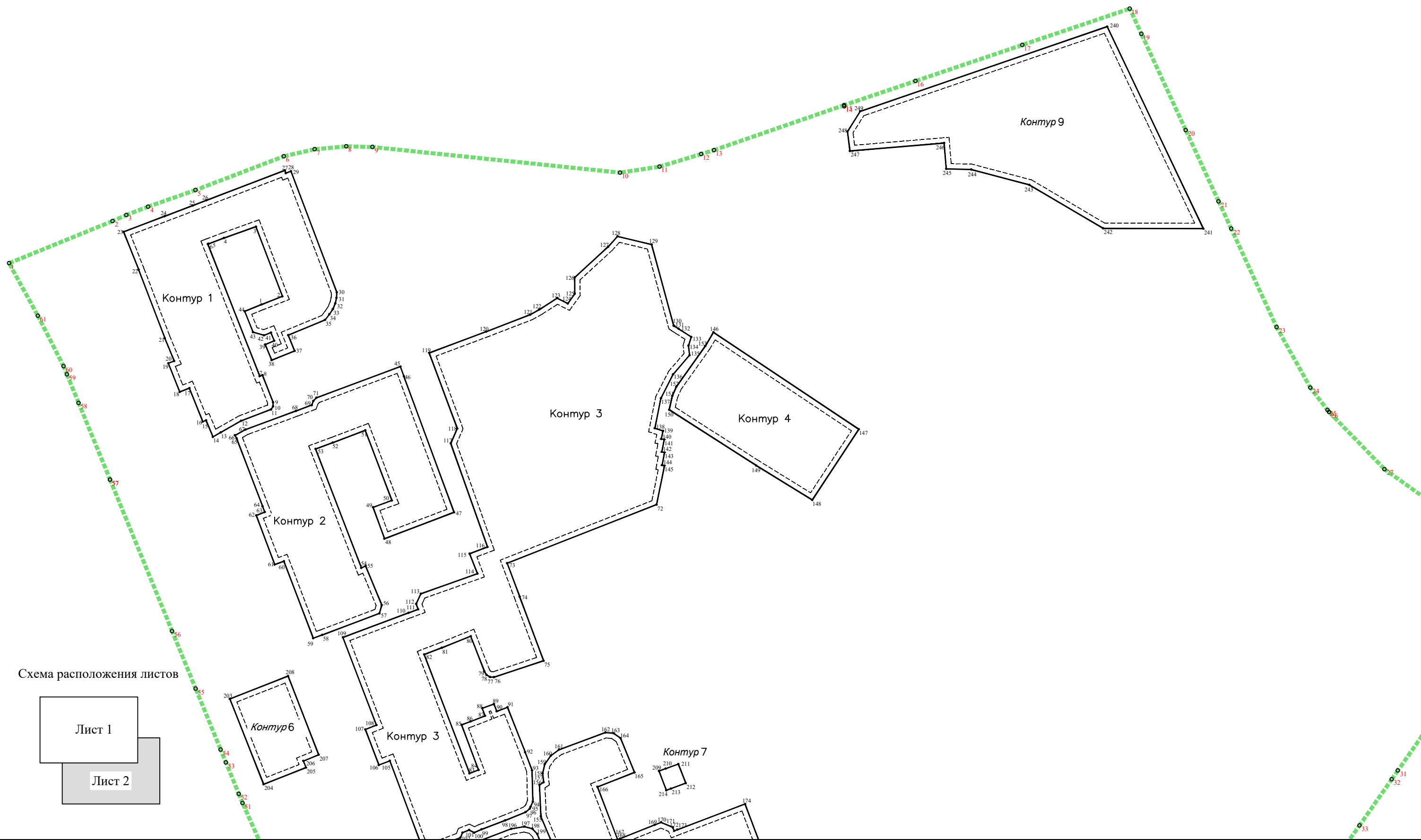
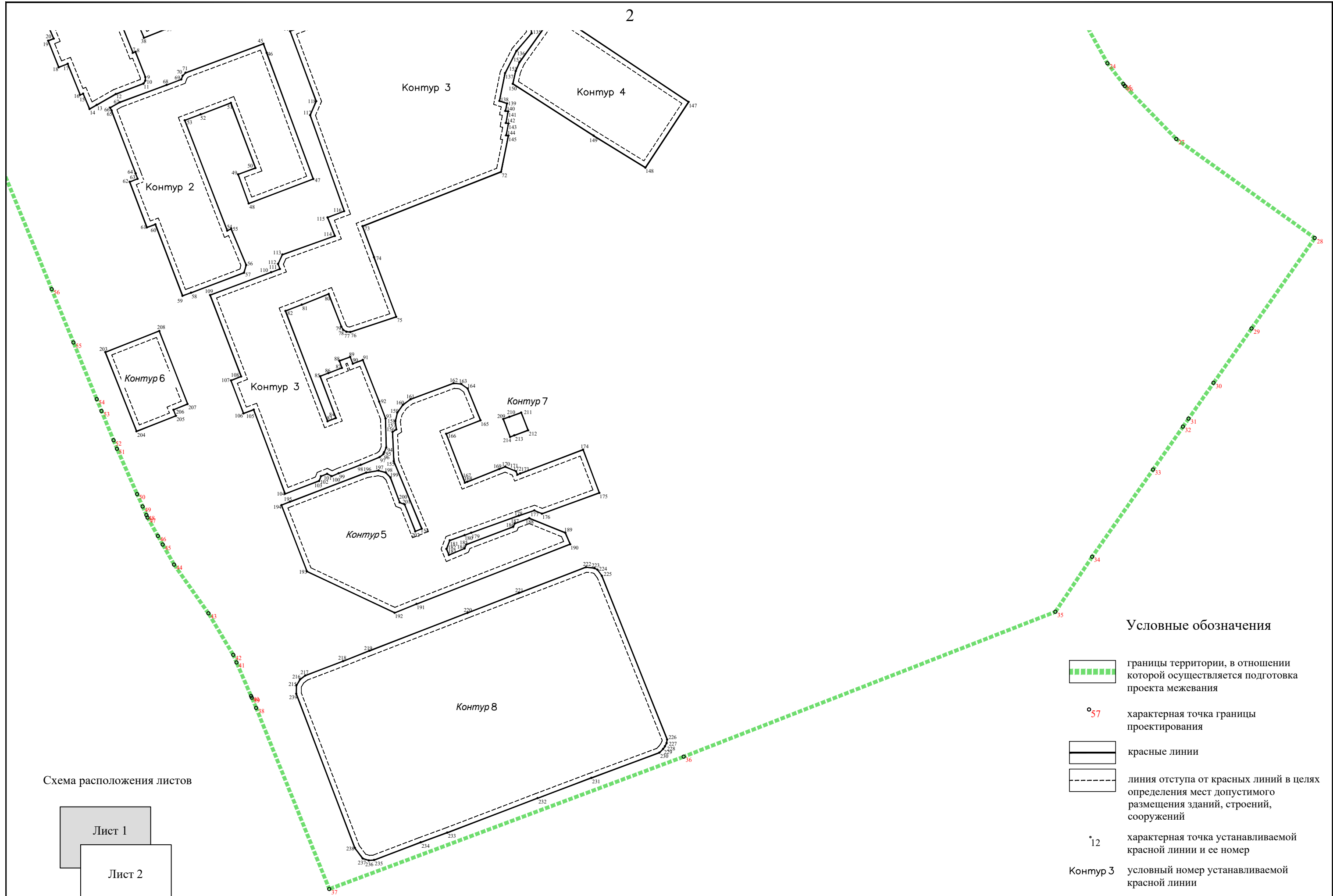


Чертеж межевания территории, отображающий устанавливаемые красные линии, линии отступа от красных линий, границы территории, в отношении которой утвержден проект межевания

Приложение №2
к приказу Комитета градостроительной политики
Ленинградской области
от _____ № _____





Условные обозначения




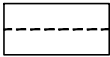


-  границы территории, в отношении которой осуществляется подготовка проекта межевания
-  57 характерная точка границы проектирования
-  красные линии
-  линия отступа от красных линий в целях определения мест допустимого размещения зданий, строений, сооружений
-  12 характерная точка устанавливаемой красной линии и ее номер
-  Контур 3 условный номер устанавливаемой красной линии

Схема расположения листов



Масштаб 1:2000

Формат А3