

## ОПИСАНИЕ МЕСТОПОЛОЖЕНИЯ ГРАНИЦ

### территориальная зона С4 "Зона, предназначенная для ведения садоводства"

(наименование объекта, местоположение границ которого описано (далее - объект))

#### Раздел 1

#### Сведения об объекте

№ п/п	Характеристики объекта	Описание характеристик
1	2	3
1.	Местоположение объекта	Ленинградская область, район Тосненский
2.	Площадь объекта +/- величина погрешности определения площади (Р +/- Дельта Р)	2968254 +/- 30150 м <sup>2</sup>
3.	Иные характеристики объекта	-

## Раздел 2

### Сведения о местоположении границ объекта

1. Система координат -

2. Сведения о характерных точках границ объекта

Обозначение характерных точек границ	Координаты, м		Метод определения координат характерной точки	Средняя квадратическая погрешность положения характерной точки (Mt), м	Описание обозначения точки на местности (при наличии)
	X	Y			
1	2	3	4	5	6
-	-	-	-	-	-

3. Сведения о характерных точках части (частей) границы объекта

Обозначение характерных точек части границы	Координаты, м		Метод определения координат характерной точки	Средняя квадратическая погрешность положения характерной точки (Mt), м	Описание обозначения точки на местности (при наличии)
	X	Y			
1	2	3	4	5	6
-	-	-	-	-	-

### Раздел 3

#### Сведения о местоположении измененных (уточненных) границ объекта

1. Система координат МСК 47 зона 2

2. Сведения о характерных точках границ объекта

Обозначение характерных точек границ	Существующие координаты, м		Измененные (уточненные) координаты, м		Метод определения координат характерной точки	Средняя квадратическая погрешность положения характерной точки (Mt), м	Описание обозначения точки на местности (при наличии)
	X	Y	X	Y			
1	2	3	4	5	6	7	8
1	-	-	392096.32	2266199.68	Картометрический метод	5	-
2	-	-	392127.80	2266197.11	Картометрический метод	5	-
3	-	-	392164.08	2266194.15	Картометрический метод	5	-
4	-	-	392200.51	2266191.17	Картометрический метод	5	-
5	-	-	392214.20	2266186.82	Картометрический метод	5	-
6	-	-	392255.38	2266173.75	Картометрический метод	5	-
7	-	-	392332.13	2266155.92	Картометрический метод	5	-
8	-	-	392383.60	2266153.13	Картометрический метод	5	-
9	-	-	392402.92	2266157.69	Картометрический метод	5	-
10	-	-	392419.86	2266166.33	Картометрический метод	5	-
11	-	-	392430.26	2266184.16	Картометрический метод	5	-
12	-	-	392450.73	2266219.23	Картометрический метод	5	-
13	-	-	392463.45	2266241.03	Картометрический метод	5	-
14	-	-	392448.16	2266300.83	Картометрический метод	5	-
15	-	-	392435.33	2266350.98	Картометрический метод	5	-
16	-	-	392432.55	2266361.85	Картометрический метод	5	-
17	-	-	392403.46	2266377.43	Картометрический метод	5	-
18	-	-	392390.28	2266384.48	Картометрический метод	5	-
19	-	-	392346.67	2266407.84	Картометрический метод	5	-
20	-	-	392327.08	2266418.33	Картометрический метод	5	-
21	-	-	392323.12	2266418.76	Картометрический метод	5	-
22	-	-	392292.87	2266422.00	Картометрический метод	5	-

2. Сведения о характерных точках границ объекта							
Обозначение характерных точек границ	Существующие координаты, м		Измененные (уточненные) координаты, м		Метод определения координат характерной точки	Средняя квадратическая погрешность положения характерной точки (Mt), м	Описание обозначения точки на местности (при наличии)
	X	Y	X	Y			
1	2	3	4	5	6	7	8
23	-	-	392255.15	2266426.05	Картометрический метод	5	-
24	-	-	392244.17	2266427.23	Картометрический метод	5	-
25	-	-	392214.04	2266442.40	Картометрический метод	5	-
26	-	-	392178.77	2266460.16	Картометрический метод	5	-
27	-	-	392177.11	2266462.43	Картометрический метод	5	-
28	-	-	392171.08	2266470.60	Картометрический метод	5	-
29	-	-	392174.59	2266478.20	Картометрический метод	5	-
30	-	-	392180.44	2266490.93	Картометрический метод	5	-
31	-	-	392239.64	2266531.57	Картометрический метод	5	-
32	-	-	392245.53	2266535.61	Картометрический метод	5	-
33	-	-	392267.28	2266588.38	Картометрический метод	5	-
34	-	-	392237.70	2266600.70	Картометрический метод	5	-
35	-	-	392208.68	2266612.78	Картометрический метод	5	-
36	-	-	392178.79	2266625.22	Картометрический метод	5	-
37	-	-	392148.99	2266637.63	Картометрический метод	5	-
38	-	-	392119.29	2266650.00	Картометрический метод	5	-
39	-	-	392089.52	2266662.39	Картометрический метод	5	-
40	-	-	392059.61	2266674.85	Картометрический метод	5	-
41	-	-	392029.52	2266687.38	Картометрический метод	5	-
42	-	-	391999.45	2266699.90	Картометрический метод	5	-
43	-	-	391969.17	2266712.50	Картометрический метод	5	-
44	-	-	391938.89	2266725.11	Картометрический метод	5	-
45	-	-	391924.41	2266731.14	Картометрический метод	5	-
46	-	-	391910.84	2266682.32	Картометрический метод	5	-
47	-	-	391819.47	2266487.43	Картометрический метод	5	-
48	-	-	391789.68	2266423.90	Картометрический метод	5	-

2. Сведения о характерных точках границ объекта							
Обозначение характерных точек границ	Существующие координаты, м		Измененные (уточненные) координаты, м		Метод определения координат характерной точки	Средняя квадратическая погрешность положения характерной точки (Mt), м	Описание обозначения точки на местности (при наличии)
	X	Y	X	Y			
1	2	3	4	5	6	7	8
49	-	-	391783.31	2266410.30	Картометрический метод	5	-
50	-	-	391773.06	2266388.45	Картометрический метод	5	-
51	-	-	391776.72	2266362.57	Картометрический метод	5	-
52	-	-	391808.72	2266349.95	Картометрический метод	5	-
53	-	-	391849.76	2266333.76	Картометрический метод	5	-
54	-	-	391891.71	2266317.21	Картометрический метод	5	-
55	-	-	391934.52	2266300.32	Картометрический метод	5	-
56	-	-	391944.83	2266296.25	Картометрический метод	5	-
57	-	-	391968.22	2266271.86	Картометрический метод	5	-
58	-	-	391993.14	2266245.88	Картометрический метод	5	-
59	-	-	392010.21	2266228.08	Картометрический метод	5	-
60	-	-	392035.15	2266215.69	Картометрический метод	5	-
61	-	-	392049.98	2266208.32	Картометрический метод	5	-
62	-	-	392061.67	2266202.51	Картометрический метод	5	-
1	-	-	392096.32	2266199.68	Картометрический метод	5	-
63	-	-	390698.82	2267104.68	Картометрический метод	5	-
64	-	-	390723.40	2267088.71	Картометрический метод	5	-
65	-	-	390750.32	2267057.04	Картометрический метод	5	-
66	-	-	390732.17	2266975.43	Картометрический метод	5	-
67	-	-	390761.08	2266967.69	Картометрический метод	5	-
68	-	-	390791.84	2267028.59	Картометрический метод	5	-
69	-	-	390813.00	2267027.50	Картометрический метод	5	-
70	-	-	390816.15	2266989.46	Картометрический метод	5	-
71	-	-	390850.42	2266993.32	Картометрический метод	5	-
72	-	-	390932.01	2267054.24	Картометрический метод	5	-
73	-	-	390881.41	2267127.18	Картометрический метод	5	-

2. Сведения о характерных точках границ объекта							
Обозначение характерных точек границ	Существующие координаты, м		Измененные (уточненные) координаты, м		Метод определения координат характерной точки	Средняя квадратическая погрешность положения характерной точки (Mt), м	Описание обозначения точки на местности (при наличии)
	X	Y	X	Y			
1	2	3	4	5	6	7	8
74	-	-	390854.13	2267105.68	Картометрический метод	5	-
75	-	-	390831.37	2267107.01	Картометрический метод	5	-
76	-	-	390814.08	2267130.42	Картометрический метод	5	-
77	-	-	390847.28	2267188.25	Картометрический метод	5	-
78	-	-	390772.24	2267223.28	Картометрический метод	5	-
63	-	-	390698.82	2267104.68	Картометрический метод	5	-
79	-	-	390586.92	2267164.48	Картометрический метод	5	-
80	-	-	390592.30	2267176.28	Картометрический метод	5	-
81	-	-	390609.62	2267168.39	Картометрический метод	5	-
82	-	-	390628.47	2267159.85	Картометрический метод	5	-
83	-	-	390664.81	2267143.39	Картометрический метод	5	-
84	-	-	390701.14	2267126.93	Картометрический метод	5	-
85	-	-	390755.44	2267214.96	Картометрический метод	5	-
86	-	-	390748.99	2267218.00	Картометрический метод	5	-
87	-	-	390701.11	2267240.35	Картометрический метод	5	-
88	-	-	390653.65	2267262.51	Картометрический метод	5	-
89	-	-	390606.70	2267284.42	Картометрический метод	5	-
90	-	-	390593.11	2267290.77	Картометрический метод	5	-
91	-	-	390547.38	2267312.12	Картометрический метод	5	-
92	-	-	390502.25	2267333.18	Картометрический метод	5	-
93	-	-	390457.83	2267353.92	Картометрический метод	5	-
94	-	-	390423.10	2267370.10	Картометрический метод	5	-
95	-	-	390412.93	2267355.15	Картометрический метод	5	-
96	-	-	390380.18	2267370.48	Картометрический метод	5	-
97	-	-	390357.70	2267334.69	Картометрический метод	5	-
98	-	-	390352.37	2267290.01	Картометрический метод	5	-

2. Сведения о характерных точках границ объекта							
Обозначение характерных точек границ	Существующие координаты, м		Измененные (уточненные) координаты, м		Метод определения координат характерной точки	Средняя квадратическая погрешность положения характерной точки (Mt), м	Описание обозначения точки на местности (при наличии)
	X	Y	X	Y			
1	2	3	4	5	6	7	8
99	-	-	390331.46	2267273.50	Картометрический метод	5	-
100	-	-	390311.98	2267284.06	Картометрический метод	5	-
101	-	-	390255.91	2267243.25	Картометрический метод	5	-
102	-	-	390240.24	2267192.35	Картометрический метод	5	-
103	-	-	390222.16	2267175.55	Картометрический метод	5	-
104	-	-	390206.36	2267186.35	Картометрический метод	5	-
105	-	-	390180.54	2267052.48	Картометрический метод	5	-
106	-	-	390278.46	2267026.95	Картометрический метод	5	-
107	-	-	390296.28	2267033.62	Картометрический метод	5	-
108	-	-	390299.06	2267040.21	Картометрический метод	5	-
109	-	-	390304.79	2267045.17	Картометрический метод	5	-
110	-	-	390315.11	2267049.50	Картометрический метод	5	-
111	-	-	390335.37	2267095.21	Картометрический метод	5	-
112	-	-	390378.90	2267076.12	Картометрический метод	5	-
113	-	-	390420.88	2267093.02	Картометрический метод	5	-
114	-	-	390476.00	2267110.42	Картометрический метод	5	-
115	-	-	390539.96	2267135.55	Картометрический метод	5	-
116	-	-	390543.30	2267139.20	Картометрический метод	5	-
117	-	-	390583.00	2267158.21	Картометрический метод	5	-
79	-	-	390586.92	2267164.48	Картометрический метод	5	-
118	-	-	390057.79	2267612.34	Картометрический метод	5	-
119	-	-	390079.70	2267596.47	Картометрический метод	5	-
120	-	-	390102.46	2267579.98	Картометрический метод	5	-
121	-	-	390124.17	2267564.26	Картометрический метод	5	-
122	-	-	390151.79	2267544.26	Картометрический метод	5	-
123	-	-	390183.91	2267579.27	Картометрический метод	5	-

2. Сведения о характерных точках границ объекта							
Обозначение характерных точек границ	Существующие координаты, м		Измененные (уточненные) координаты, м		Метод определения координат характерной точки	Средняя квадратическая погрешность положения характерной точки (Mt), м	Описание обозначения точки на местности (при наличии)
	X	Y	X	Y			
1	2	3	4	5	6	7	8
124	-	-	390206.50	2267603.88	Картометрический метод	5	-
125	-	-	390228.16	2267627.48	Картометрический метод	5	-
126	-	-	390248.04	2267649.15	Картометрический метод	5	-
127	-	-	390267.37	2267670.22	Картометрический метод	5	-
128	-	-	390287.27	2267691.90	Картометрический метод	5	-
129	-	-	390307.10	2267713.51	Картометрический метод	5	-
130	-	-	390328.10	2267736.40	Картометрический метод	5	-
131	-	-	390355.75	2267766.53	Картометрический метод	5	-
132	-	-	390322.68	2267798.24	Картометрический метод	5	-
133	-	-	390299.07	2267820.89	Картометрический метод	5	-
134	-	-	390253.72	2267864.38	Картометрический метод	5	-
135	-	-	390234.73	2267882.60	Картометрический метод	5	-
136	-	-	390229.35	2267885.14	Картометрический метод	5	-
137	-	-	390216.12	2267891.39	Картометрический метод	5	-
138	-	-	390206.42	2267880.75	Картометрический метод	5	-
139	-	-	390187.24	2267890.50	Картометрический метод	5	-
140	-	-	390158.68	2267905.03	Картометрический метод	5	-
141	-	-	390132.26	2267918.46	Картометрический метод	5	-
142	-	-	390105.49	2267932.07	Картометрический метод	5	-
143	-	-	390078.81	2267945.64	Картометрический метод	5	-
144	-	-	390051.95	2267959.29	Картометрический метод	5	-
145	-	-	390015.67	2267977.74	Картометрический метод	5	-
146	-	-	389850.45	2267794.41	Картометрический метод	5	-
147	-	-	389880.29	2267767.77	Картометрический метод	5	-
148	-	-	389891.45	2267757.76	Картометрический метод	5	-
149	-	-	389914.72	2267737.04	Картометрический метод	5	-



2. Сведения о характерных точках границ объекта							
Обозначение характерных точек границ	Существующие координаты, м		Измененные (уточненные) координаты, м		Метод определения координат характерной точки	Средняя квадратическая погрешность положения характерной точки (Mt), м	Описание обозначения точки на местности (при наличии)
	X	Y	X	Y			
1	2	3	4	5	6	7	8
150	-	-	389938.23	2267716.05	Картометрический метод	5	-
151	-	-	389962.18	2267694.67	Картометрический метод	5	-
152	-	-	389986.63	2267672.84	Картометрический метод	5	-
153	-	-	390003.39	2267657.88	Картометрический метод	5	-
154	-	-	390011.66	2267650.96	Картометрический метод	5	-
155	-	-	390036.45	2267630.20	Картометрический метод	5	-
118	-	-	390057.79	2267612.34	Картометрический метод	5	-
156	-	-	388252.55	2268136.49	Картометрический метод	5	-
157	-	-	388421.64	2268145.10	Картометрический метод	5	-
158	-	-	388424.55	2268275.97	Картометрический метод	5	-
159	-	-	388252.59	2268332.45	Картометрический метод	5	-
160	-	-	388120.10	2268373.41	Картометрический метод	5	-
161	-	-	388021.41	2268398.63	Картометрический метод	5	-
162	-	-	388021.41	2268017.70	Картометрический метод	5	-
163	-	-	388044.30	2268036.36	Картометрический метод	5	-
164	-	-	388050.83	2268118.35	Картометрический метод	5	-
156	-	-	388252.55	2268136.49	Картометрический метод	5	-
165	-	-	380409.84	2271583.81	Картометрический метод	5	-
166	-	-	380457.56	2271815.21	Картометрический метод	5	-
167	-	-	380447.38	2271819.91	Картометрический метод	5	-
168	-	-	380434.60	2271831.08	Картометрический метод	5	-
169	-	-	380420.31	2271858.11	Картометрический метод	5	-
170	-	-	380410.81	2271867.34	Картометрический метод	5	-
171	-	-	380348.67	2271891.50	Картометрический метод	5	-
172	-	-	380335.64	2271935.16	Картометрический метод	5	-
173	-	-	380310.16	2271918.81	Картометрический метод	5	-

2. Сведения о характерных точках границ объекта							
Обозначение характерных точек границ	Существующие координаты, м		Измененные (уточненные) координаты, м		Метод определения координат характерной точки	Средняя квадратическая погрешность положения характерной точки (Mt), м	Описание обозначения точки на местности (при наличии)
	X	Y	X	Y			
1	2	3	4	5	6	7	8
174	-	-	380208.52	2271779.27	Картометрический метод	5	-
175	-	-	380129.03	2271707.77	Картометрический метод	5	-
176	-	-	380099.43	2271688.19	Картометрический метод	5	-
177	-	-	380061.56	2271640.22	Картометрический метод	5	-
178	-	-	380018.64	2271604.88	Картометрический метод	5	-
179	-	-	379995.92	2271534.20	Картометрический метод	5	-
180	-	-	379966.80	2271441.16	Картометрический метод	5	-
181	-	-	379918.19	2271401.18	Картометрический метод	5	-
182	-	-	379902.77	2271375.82	Картометрический метод	5	-
183	-	-	379912.18	2271289.30	Картометрический метод	5	-
184	-	-	379918.71	2271216.39	Картометрический метод	5	-
185	-	-	379906.16	2271150.51	Картометрический метод	5	-
186	-	-	379878.20	2271039.96	Картометрический метод	5	-
187	-	-	379871.40	2270955.27	Картометрический метод	5	-
188	-	-	379872.14	2270937.55	Картометрический метод	5	-
189	-	-	379885.51	2270928.89	Картометрический метод	5	-
190	-	-	379967.96	2270875.49	Картометрический метод	5	-
191	-	-	380006.07	2270842.43	Картометрический метод	5	-
192	-	-	380012.74	2270909.33	Картометрический метод	5	-
193	-	-	380028.09	2270979.30	Картометрический метод	5	-
194	-	-	380062.91	2271074.85	Картометрический метод	5	-
195	-	-	380146.08	2271197.44	Картометрический метод	5	-
196	-	-	380261.68	2271320.80	Картометрический метод	5	-
197	-	-	380320.07	2271393.52	Картометрический метод	5	-
198	-	-	380362.28	2271464.45	Картометрический метод	5	-
199	-	-	380376.41	2271492.70	Картометрический метод	5	-

2. Сведения о характерных точках границ объекта							
Обозначение характерных точек границ	Существующие координаты, м		Измененные (уточненные) координаты, м		Метод определения координат характерной точки	Средняя квадратическая погрешность положения характерной точки (Mt), м	Описание обозначения точки на местности (при наличии)
	X	Y	X	Y			
1	2	3	4	5	6	7	8
165	-	-	380409.84	2271583.81	Картометрический метод	5	-
200	-	-	379566.08	2271048.52	Картометрический метод	5	-
201	-	-	379648.52	2271021.96	Картометрический метод	5	-
202	-	-	379665.85	2271016.38	Картометрический метод	5	-
203	-	-	379677.70	2271056.23	Картометрический метод	5	-
204	-	-	379686.46	2271085.68	Картометрический метод	5	-
205	-	-	379760.87	2271063.54	Картометрический метод	5	-
206	-	-	379777.44	2271116.22	Картометрический метод	5	-
207	-	-	379845.24	2271328.68	Картометрический метод	5	-
208	-	-	379868.20	2271399.98	Картометрический метод	5	-
209	-	-	379903.23	2271460.28	Картометрический метод	5	-
210	-	-	379916.28	2271482.75	Картометрический метод	5	-
211	-	-	379955.15	2271567.48	Картометрический метод	5	-
212	-	-	379994.52	2271660.28	Картометрический метод	5	-
213	-	-	379904.54	2271714.45	Картометрический метод	5	-
214	-	-	379897.83	2271718.49	Картометрический метод	5	-
215	-	-	379867.02	2271720.99	Картометрический метод	5	-
216	-	-	379852.21	2271719.06	Картометрический метод	5	-
217	-	-	379803.98	2271676.72	Картометрический метод	5	-
218	-	-	379787.46	2271662.21	Картометрический метод	5	-
219	-	-	379705.24	2271627.44	Картометрический метод	5	-
220	-	-	379650.57	2271605.75	Картометрический метод	5	-
221	-	-	379633.04	2271593.08	Картометрический метод	5	-
222	-	-	379624.33	2271586.78	Картометрический метод	5	-
223	-	-	379608.80	2271563.43	Картометрический метод	5	-
224	-	-	379601.47	2271525.02	Картометрический метод	5	-

2. Сведения о характерных точках границ объекта							
Обозначение характерных точек границ	Существующие координаты, м		Измененные (уточненные) координаты, м		Метод определения координат характерной точки	Средняя квадратическая погрешность положения характерной точки (Mt), м	Описание обозначения точки на местности (при наличии)
	X	Y	X	Y			
1	2	3	4	5	6	7	8
225	-	-	379595.67	2271513.98	Картометрический метод	5	-
226	-	-	379573.58	2271510.19	Картометрический метод	5	-
227	-	-	379549.96	2271506.14	Картометрический метод	5	-
228	-	-	379534.28	2271481.77	Картометрический метод	5	-
229	-	-	379537.39	2271475.29	Картометрический метод	5	-
230	-	-	379557.09	2271434.29	Картометрический метод	5	-
231	-	-	379570.95	2271405.45	Картометрический метод	5	-
232	-	-	379584.81	2271376.60	Картометрический метод	5	-
233	-	-	379598.67	2271347.76	Картометрический метод	5	-
234	-	-	379612.53	2271318.91	Картометрический метод	5	-
235	-	-	379633.69	2271274.88	Картометрический метод	5	-
200	-	-	379566.08	2271048.52	Картометрический метод	5	-
236	-	-	378987.22	2269000.00	Картометрический метод	5	-
237	-	-	378998.61	2269042.09	Картометрический метод	5	-
238	-	-	378884.78	2269130.90	Картометрический метод	5	-
239	-	-	378809.65	2269227.47	Картометрический метод	5	-
240	-	-	378775.41	2269205.98	Картометрический метод	5	-
241	-	-	378823.41	2269140.41	Картометрический метод	5	-
236	-	-	378987.22	2269000.00	Картометрический метод	5	-
242	-	-	374056.50	2267352.07	Картометрический метод	5	-
243	-	-	374080.32	2267320.19	Картометрический метод	5	-
244	-	-	374088.84	2267308.78	Картометрический метод	5	-
245	-	-	374121.07	2267305.42	Картометрический метод	5	-
246	-	-	374121.36	2267305.40	Картометрический метод	5	-
247	-	-	374137.66	2267305.06	Картометрический метод	5	-
248	-	-	374157.05	2267305.15	Картометрический метод	5	-

2. Сведения о характерных точках границ объекта							
Обозначение характерных точек границ	Существующие координаты, м		Измененные (уточненные) координаты, м		Метод определения координат характерной точки	Средняя квадратическая погрешность положения характерной точки (Mt), м	Описание обозначения точки на местности (при наличии)
	X	Y	X	Y			
1	2	3	4	5	6	7	8
249	-	-	374157.44	2267305.18	Картометрический метод	5	-
250	-	-	374179.91	2267307.83	Картометрический метод	5	-
251	-	-	374180.68	2267308.01	Картометрический метод	5	-
252	-	-	374208.95	2267318.09	Картометрический метод	5	-
253	-	-	374226.28	2267324.25	Картометрический метод	5	-
254	-	-	374231.66	2267326.11	Картометрический метод	5	-
255	-	-	374258.19	2267334.98	Картометрический метод	5	-
256	-	-	374309.75	2267351.65	Картометрический метод	5	-
257	-	-	374310.24	2267338.02	Картометрический метод	5	-
258	-	-	374333.34	2267343.06	Картометрический метод	5	-
259	-	-	374360.75	2267347.98	Картометрический метод	5	-
260	-	-	374386.64	2267350.30	Картометрический метод	5	-
261	-	-	374390.07	2267342.01	Картометрический метод	5	-
262	-	-	374415.52	2267345.05	Картометрический метод	5	-
263	-	-	374481.85	2267361.67	Картометрический метод	5	-
264	-	-	374508.87	2267378.18	Картометрический метод	5	-
265	-	-	374660.78	2267476.92	Картометрический метод	5	-
266	-	-	374651.78	2267492.22	Картометрический метод	5	-
267	-	-	374644.40	2267514.76	Картометрический метод	5	-
268	-	-	374626.97	2267527.35	Картометрический метод	5	-
269	-	-	374604.57	2267544.97	Картометрический метод	5	-
270	-	-	374579.72	2267572.60	Картометрический метод	5	-
271	-	-	374555.32	2267592.34	Картометрический метод	5	-
272	-	-	374559.82	2267603.79	Картометрический метод	5	-
273	-	-	374563.24	2267609.94	Картометрический метод	5	-
274	-	-	374563.04	2267638.12	Картометрический метод	5	-

2. Сведения о характерных точках границ объекта							
Обозначение характерных точек границ	Существующие координаты, м		Измененные (уточненные) координаты, м		Метод определения координат характерной точки	Средняя квадратическая погрешность положения характерной точки (Mt), м	Описание обозначения точки на местности (при наличии)
	X	Y	X	Y			
1	2	3	4	5	6	7	8
275	-	-	374557.16	2267674.35	Картометрический метод	5	-
276	-	-	374554.22	2267699.44	Картометрический метод	5	-
277	-	-	374554.19	2267719.17	Картометрический метод	5	-
278	-	-	374562.87	2267748.72	Картометрический метод	5	-
279	-	-	374568.12	2267769.77	Картометрический метод	5	-
280	-	-	374571.47	2267780.27	Картометрический метод	5	-
281	-	-	374577.81	2267788.81	Картометрический метод	5	-
282	-	-	374558.09	2267834.07	Картометрический метод	5	-
283	-	-	374541.36	2267866.02	Картометрический метод	5	-
284	-	-	374509.05	2267905.22	Картометрический метод	5	-
285	-	-	374531.26	2267935.65	Картометрический метод	5	-
286	-	-	374552.14	2267969.64	Картометрический метод	5	-
287	-	-	374570.51	2267984.77	Картометрический метод	5	-
288	-	-	374565.27	2267991.00	Картометрический метод	5	-
289	-	-	374576.46	2268001.39	Картометрический метод	5	-
290	-	-	374607.40	2268027.11	Картометрический метод	5	-
291	-	-	374613.70	2268021.27	Картометрический метод	5	-
292	-	-	374661.09	2268068.68	Картометрический метод	5	-
293	-	-	374659.40	2268070.36	Картометрический метод	5	-
294	-	-	374682.62	2268089.67	Картометрический метод	5	-
295	-	-	374694.63	2268077.97	Картометрический метод	5	-
296	-	-	374679.42	2268062.43	Картометрический метод	5	-
297	-	-	374685.43	2268055.68	Картометрический метод	5	-
298	-	-	374712.20	2268082.29	Картометрический метод	5	-
299	-	-	374666.77	2268116.96	Картометрический метод	5	-
300	-	-	374661.65	2268149.40	Картометрический метод	5	-

2. Сведения о характерных точках границ объекта							
Обозначение характерных точек границ	Существующие координаты, м		Измененные (уточненные) координаты, м		Метод определения координат характерной точки	Средняя квадратическая погрешность положения характерной точки (Mt), м	Описание обозначения точки на местности (при наличии)
	X	Y	X	Y			
1	2	3	4	5	6	7	8
301	-	-	374608.86	2268152.49	Картометрический метод	5	-
302	-	-	374569.31	2268128.55	Картометрический метод	5	-
303	-	-	374552.29	2268122.62	Картометрический метод	5	-
304	-	-	374506.68	2268116.89	Картометрический метод	5	-
305	-	-	374449.63	2268118.77	Картометрический метод	5	-
306	-	-	374408.04	2268129.32	Картометрический метод	5	-
307	-	-	374367.99	2268134.33	Картометрический метод	5	-
308	-	-	374345.97	2268138.92	Картометрический метод	5	-
309	-	-	374318.44	2268141.06	Картометрический метод	5	-
310	-	-	374296.42	2268142.29	Картометрический метод	5	-
311	-	-	374280.51	2268127.60	Картометрический метод	5	-
312	-	-	374278.47	2268106.66	Картометрический метод	5	-
313	-	-	374282.35	2268089.37	Картометрический метод	5	-
314	-	-	374287.85	2268065.82	Картометрический метод	5	-
315	-	-	374295.50	2268046.25	Картометрический метод	5	-
316	-	-	374304.98	2268032.48	Картометрический метод	5	-
317	-	-	374320.89	2268020.86	Картометрический метод	5	-
318	-	-	374330.06	2268012.13	Картометрический метод	5	-
319	-	-	374346.27	2268007.10	Картометрический метод	5	-
320	-	-	374367.99	2268006.49	Картометрический метод	5	-
321	-	-	374383.83	2268006.41	Картометрический метод	5	-
322	-	-	374402.92	2268012.13	Картометрический метод	5	-
323	-	-	374430.53	2267993.17	Картометрический метод	5	-
324	-	-	374435.54	2267991.75	Картометрический метод	5	-
325	-	-	374439.39	2267989.37	Картометрический метод	5	-
326	-	-	374451.30	2267969.83	Картометрический метод	5	-

2. Сведения о характерных точках границ объекта							
Обозначение характерных точек границ	Существующие координаты, м		Измененные (уточненные) координаты, м		Метод определения координат характерной точки	Средняя квадратическая погрешность положения характерной точки (Mt), м	Описание обозначения точки на местности (при наличии)
	X	Y	X	Y			
1	2	3	4	5	6	7	8
327	-	-	374455.58	2267954.23	Картометрический метод	5	-
328	-	-	374455.89	2267941.08	Картометрический метод	5	-
329	-	-	374456.24	2267932.66	Картометрический метод	5	-
330	-	-	374455.32	2267926.23	Картометрический метод	5	-
331	-	-	374460.89	2267924.28	Картометрический метод	5	-
332	-	-	374446.72	2267896.78	Картометрический метод	5	-
333	-	-	374429.30	2267872.96	Картометрический метод	5	-
334	-	-	374386.78	2267847.78	Картометрический метод	5	-
335	-	-	374360.50	2267826.27	Картометрический метод	5	-
336	-	-	374351.42	2267803.33	Картометрический метод	5	-
337	-	-	374350.46	2267781.35	Картометрический метод	5	-
338	-	-	374368.62	2267773.70	Картометрический метод	5	-
339	-	-	374391.08	2267766.06	Картометрический метод	5	-
340	-	-	374420.24	2267753.15	Картометрический метод	5	-
341	-	-	374443.65	2267742.64	Картометрический метод	5	-
342	-	-	374466.59	2267732.60	Картометрический метод	5	-
343	-	-	374490.05	2267720.41	Картометрический метод	5	-
344	-	-	374527.71	2267678.57	Картометрический метод	5	-
345	-	-	374525.17	2267652.87	Картометрический метод	5	-
346	-	-	374525.14	2267647.37	Картометрический метод	5	-
347	-	-	374521.53	2267644.59	Картометрический метод	5	-
348	-	-	374506.14	2267629.97	Картометрический метод	5	-
349	-	-	374489.52	2267614.57	Картометрический метод	5	-
350	-	-	374477.45	2267609.74	Картометрический метод	5	-
351	-	-	374444.50	2267603.79	Картометрический метод	5	-
352	-	-	374412.01	2267601.51	Картометрический метод	5	-



2. Сведения о характерных точках границ объекта							
Обозначение характерных точек границ	Существующие координаты, м		Измененные (уточненные) координаты, м		Метод определения координат характерной точки	Средняя квадратическая погрешность положения характерной точки (Mt), м	Описание обозначения точки на местности (при наличии)
	X	Y	X	Y			
1	2	3	4	5	6	7	8
353	-	-	374376.77	2267605.17	Картометрический метод	5	-
354	-	-	374321.86	2267603.79	Картометрический метод	5	-
355	-	-	374317.65	2267553.44	Картометрический метод	5	-
356	-	-	374346.77	2267466.87	Картометрический метод	5	-
357	-	-	374336.70	2267457.29	Картометрический метод	5	-
358	-	-	374324.10	2267440.91	Картометрический метод	5	-
359	-	-	374314.97	2267426.80	Картометрический метод	5	-
360	-	-	374316.24	2267445.38	Картометрический метод	5	-
361	-	-	374310.49	2267458.44	Картометрический метод	5	-
362	-	-	374288.71	2267507.94	Картометрический метод	5	-
363	-	-	374262.02	2267562.62	Картометрический метод	5	-
364	-	-	374145.18	2267559.66	Картометрический метод	5	-
365	-	-	374085.14	2267568.61	Картометрический метод	5	-
366	-	-	374080.16	2267536.28	Картометрический метод	5	-
367	-	-	374076.43	2267510.62	Картометрический метод	5	-
368	-	-	374071.14	2267492.64	Картометрический метод	5	-
369	-	-	374070.32	2267484.68	Картометрический метод	5	-
370	-	-	374065.59	2267439.29	Картометрический метод	5	-
371	-	-	374062.13	2267406.06	Картометрический метод	5	-
372	-	-	374060.59	2267391.39	Картометрический метод	5	-
242	-	-	374056.50	2267352.07	Картометрический метод	5	-
373	-	-	373954.56	2267551.08	Картометрический метод	5	-
374	-	-	373913.93	2267550.61	Картометрический метод	5	-
375	-	-	373904.79	2267550.52	Картометрический метод	5	-
376	-	-	373864.16	2267550.04	Картометрический метод	5	-
377	-	-	373826.57	2267549.56	Картометрический метод	5	-

2. Сведения о характерных точках границ объекта							
Обозначение характерных точек границ	Существующие координаты, м		Измененные (уточненные) координаты, м		Метод определения координат характерной точки	Средняя квадратическая погрешность положения характерной точки (Mt), м	Описание обозначения точки на местности (при наличии)
	X	Y	X	Y			
1	2	3	4	5	6	7	8
378	-	-	373811.34	2267549.37	Картометрический метод	5	-
379	-	-	373774.60	2267548.90	Картометрический метод	5	-
380	-	-	373773.76	2267548.65	Картометрический метод	5	-
381	-	-	373721.66	2267533.69	Картометрический метод	5	-
382	-	-	373698.02	2267526.90	Картометрический метод	5	-
383	-	-	373694.28	2267525.98	Картометрический метод	5	-
384	-	-	373656.18	2267516.66	Картометрический метод	5	-
385	-	-	373649.02	2267503.38	Картометрический метод	5	-
386	-	-	373644.88	2267495.70	Картометрический метод	5	-
387	-	-	373642.73	2267489.22	Картометрический метод	5	-
388	-	-	373630.35	2267450.72	Картометрический метод	5	-
389	-	-	373622.55	2267426.46	Картометрический метод	5	-
390	-	-	373616.23	2267418.09	Картометрический метод	5	-
391	-	-	373619.80	2267415.39	Картометрический метод	5	-
392	-	-	373620.20	2267415.13	Картометрический метод	5	-
393	-	-	373620.63	2267414.93	Картометрический метод	5	-
394	-	-	373647.95	2267404.19	Картометрический метод	5	-
395	-	-	373648.28	2267404.08	Картометрический метод	5	-
396	-	-	373702.01	2267388.94	Картометрический метод	5	-
397	-	-	373702.21	2267388.88	Картометрический метод	5	-
398	-	-	373733.48	2267382.04	Картометрический метод	5	-
399	-	-	373733.69	2267382.00	Картометрический метод	5	-
400	-	-	373821.00	2267368.34	Картометрический метод	5	-
401	-	-	373822.46	2267368.06	Картометрический метод	5	-
402	-	-	373923.68	2267344.64	Картометрический метод	5	-
403	-	-	373925.14	2267344.24	Картометрический метод	5	-

2. Сведения о характерных точках границ объекта							
Обозначение характерных точек границ	Существующие координаты, м		Измененные (уточненные) координаты, м		Метод определения координат характерной точки	Средняя квадратическая погрешность положения характерной точки (Mt), м	Описание обозначения точки на местности (при наличии)
	X	Y	X	Y			
1	2	3	4	5	6	7	8
404	-	-	373974.11	2267329.03	Картометрический метод	5	-
405	-	-	373974.36	2267328.96	Картометрический метод	5	-
406	-	-	374029.77	2267316.21	Картометрический метод	5	-
407	-	-	374029.48	2267327.05	Картометрический метод	5	-
408	-	-	374027.92	2267384.60	Картометрический метод	5	-
409	-	-	374026.82	2267425.34	Картометрический метод	5	-
410	-	-	374026.65	2267439.06	Картометрический метод	5	-
411	-	-	374026.41	2267440.61	Картометрический метод	5	-
412	-	-	374030.91	2267467.67	Картометрический метод	5	-
413	-	-	374035.41	2267494.73	Картометрический метод	5	-
414	-	-	374039.91	2267521.79	Картометрический метод	5	-
415	-	-	374045.00	2267552.40	Картометрический метод	5	-
416	-	-	374004.35	2267551.82	Картометрический метод	5	-
417	-	-	373995.21	2267551.70	Картометрический метод	5	-
373	-	-	373954.56	2267551.08	Картометрический метод	5	-
418	-	-	374547.97	2264358.17	Картометрический метод	5	-
419	-	-	374592.07	2264338.59	Картометрический метод	5	-
420	-	-	374620.07	2264380.47	Картометрический метод	5	-
421	-	-	374673.35	2264417.14	Картометрический метод	5	-
422	-	-	374779.53	2264471.51	Картометрический метод	5	-
423	-	-	374796.72	2264495.07	Картометрический метод	5	-
424	-	-	374816.97	2264479.14	Картометрический метод	5	-
425	-	-	374840.67	2264485.12	Картометрический метод	5	-
426	-	-	374851.05	2264497.76	Картометрический метод	5	-
427	-	-	374863.29	2264520.63	Картометрический метод	5	-
428	-	-	374881.93	2264563.01	Картометрический метод	5	-

2. Сведения о характерных точках границ объекта							
Обозначение характерных точек границ	Существующие координаты, м		Измененные (уточненные) координаты, м		Метод определения координат характерной точки	Средняя квадратическая погрешность положения характерной точки (Mt), м	Описание обозначения точки на местности (при наличии)
	X	Y	X	Y			
1	2	3	4	5	6	7	8
429	-	-	374885.31	2264576.39	Картометрический метод	5	-
430	-	-	374871.95	2264580.58	Картометрический метод	5	-
431	-	-	374862.66	2264550.93	Картометрический метод	5	-
432	-	-	374854.91	2264524.03	Картометрический метод	5	-
433	-	-	374843.54	2264502.79	Картометрический метод	5	-
434	-	-	374835.60	2264493.12	Картометрический метод	5	-
435	-	-	374819.06	2264488.95	Картометрический метод	5	-
436	-	-	374802.05	2264502.38	Картометрический метод	5	-
437	-	-	374830.01	2264540.70	Картометрический метод	5	-
438	-	-	374839.14	2264619.90	Картометрический метод	5	-
439	-	-	374820.87	2264721.29	Картометрический метод	5	-
440	-	-	374813.90	2264819.20	Картометрический метод	5	-
441	-	-	374836.31	2264891.45	Картометрический метод	5	-
442	-	-	375102.39	2265231.73	Картометрический метод	5	-
443	-	-	375081.85	2265274.85	Картометрический метод	5	-
444	-	-	375139.92	2265357.54	Картометрический метод	5	-
445	-	-	375080.82	2265396.02	Картометрический метод	5	-
446	-	-	375072.26	2265374.39	Картометрический метод	5	-
447	-	-	375063.89	2265355.00	Картометрический метод	5	-
448	-	-	375053.27	2265327.12	Картометрический метод	5	-
449	-	-	375028.98	2265279.14	Картометрический метод	5	-
450	-	-	374929.01	2265113.09	Картометрический метод	5	-
451	-	-	374887.77	2265059.40	Картометрический метод	5	-
452	-	-	374756.16	2264880.69	Картометрический метод	5	-
453	-	-	374638.49	2264731.59	Картометрический метод	5	-
454	-	-	374565.67	2264633.20	Картометрический метод	5	-

2. Сведения о характерных точках границ объекта							
Обозначение характерных точек границ	Существующие координаты, м		Измененные (уточненные) координаты, м		Метод определения координат характерной точки	Средняя квадратическая погрешность положения характерной точки (Mt), м	Описание обозначения точки на местности (при наличии)
	X	Y	X	Y			
1	2	3	4	5	6	7	8
455	-	-	374553.98	2264627.01	Картометрический метод	5	-
456	-	-	374549.61	2264618.95	Картометрический метод	5	-
457	-	-	374418.84	2264412.65	Картометрический метод	5	-
458	-	-	374404.50	2264384.36	Картометрический метод	5	-
459	-	-	374381.11	2264299.30	Картометрический метод	5	-
460	-	-	374466.29	2264302.90	Картометрический метод	5	-
461	-	-	374520.66	2264334.02	Картометрический метод	5	-
418	-	-	374547.97	2264358.17	Картометрический метод	5	-
462	-	-	371726.33	2261468.17	Картометрический метод	5	-
463	-	-	371746.86	2261648.49	Картометрический метод	5	-
464	-	-	371776.05	2261683.61	Картометрический метод	5	-
465	-	-	371793.49	2261751.69	Картометрический метод	5	-
466	-	-	371813.62	2261749.51	Картометрический метод	5	-
467	-	-	371815.59	2261773.18	Картометрический метод	5	-
468	-	-	371853.50	2261768.85	Картометрический метод	5	-
469	-	-	371847.26	2261893.89	Картометрический метод	5	-
470	-	-	371772.46	2261984.68	Картометрический метод	5	-
471	-	-	371749.86	2262012.25	Картометрический метод	5	-
472	-	-	371736.89	2262014.31	Картометрический метод	5	-
473	-	-	371699.92	2262020.37	Картометрический метод	5	-
474	-	-	371669.62	2262025.37	Картометрический метод	5	-
475	-	-	371654.98	2262027.73	Картометрический метод	5	-
476	-	-	371610.13	2262035.08	Картометрический метод	5	-
477	-	-	371538.25	2262051.69	Картометрический метод	5	-
478	-	-	371505.38	2262059.61	Картометрический метод	5	-
479	-	-	371389.65	2262091.49	Картометрический метод	5	-

2. Сведения о характерных точках границ объекта							
Обозначение характерных точек границ	Существующие координаты, м		Измененные (уточненные) координаты, м		Метод определения координат характерной точки	Средняя квадратическая погрешность положения характерной точки (Mt), м	Описание обозначения точки на местности (при наличии)
	X	Y	X	Y			
1	2	3	4	5	6	7	8
480	-	-	371320.16	2262110.63	Картометрический метод	5	-
481	-	-	371309.28	2262140.19	Картометрический метод	5	-
482	-	-	371277.01	2262140.76	Картометрический метод	5	-
483	-	-	371254.64	2262167.59	Картометрический метод	5	-
484	-	-	371114.01	2262173.06	Картометрический метод	5	-
485	-	-	371094.77	2262162.24	Картометрический метод	5	-
486	-	-	371084.70	2262149.49	Картометрический метод	5	-
487	-	-	371052.30	2262152.66	Картометрический метод	5	-
488	-	-	371014.43	2262156.36	Картометрический метод	5	-
489	-	-	370950.62	2262162.59	Картометрический метод	5	-
490	-	-	370923.01	2262165.31	Картометрический метод	5	-
491	-	-	370902.54	2262153.57	Картометрический метод	5	-
492	-	-	370874.30	2262137.38	Картометрический метод	5	-
493	-	-	370846.15	2262121.23	Картометрический метод	5	-
494	-	-	370820.13	2262106.31	Картометрический метод	5	-
495	-	-	370796.44	2262067.73	Картометрический метод	5	-
496	-	-	370697.25	2261906.20	Картометрический метод	5	-
497	-	-	370793.29	2261733.31	Картометрический метод	5	-
498	-	-	370883.37	2261571.14	Картометрический метод	5	-
499	-	-	370871.03	2261460.95	Картометрический метод	5	-
500	-	-	370907.98	2261473.68	Картометрический метод	5	-
501	-	-	371028.04	2261515.08	Картометрический метод	5	-
502	-	-	371127.11	2261549.23	Картометрический метод	5	-
503	-	-	371209.25	2261577.54	Картометрический метод	5	-
504	-	-	371287.03	2261604.36	Картометрический метод	5	-
505	-	-	371315.15	2261614.05	Картометрический метод	5	-

2. Сведения о характерных точках границ объекта							
Обозначение характерных точек границ	Существующие координаты, м		Измененные (уточненные) координаты, м		Метод определения координат характерной точки	Средняя квадратическая погрешность положения характерной точки (Mt), м	Описание обозначения точки на местности (при наличии)
	X	Y	X	Y			
1	2	3	4	5	6	7	8
506	-	-	371318.77	2261599.95	Картометрический метод	5	-
507	-	-	371337.97	2261525.23	Картометрический метод	5	-
508	-	-	371343.08	2261505.35	Картометрический метод	5	-
509	-	-	371375.82	2261377.95	Картометрический метод	5	-
510	-	-	371381.97	2261354.02	Картометрический метод	5	-
511	-	-	371390.22	2261321.91	Картометрический метод	5	-
512	-	-	371556.07	2261367.46	Картометрический метод	5	-
513	-	-	371719.41	2261394.70	Картометрический метод	5	-
514	-	-	371724.58	2261449.63	Картометрический метод	5	-
462	-	-	371726.33	2261468.17	Картометрический метод	5	-
515	-	-	370281.78	2265277.72	Картометрический метод	5	-
516	-	-	370261.69	2265307.69	Картометрический метод	5	-
517	-	-	370241.78	2265337.62	Картометрический метод	5	-
518	-	-	370239.31	2265335.94	Картометрический метод	5	-
519	-	-	370229.82	2265350.37	Картометрический метод	5	-
520	-	-	370226.54	2265354.39	Картометрический метод	5	-
521	-	-	370219.67	2265364.04	Картометрический метод	5	-
522	-	-	370217.74	2265369.25	Картометрический метод	5	-
523	-	-	370218.69	2265369.71	Картометрический метод	5	-
524	-	-	370205.64	2265396.54	Картометрический метод	5	-
525	-	-	370198.30	2265412.57	Картометрический метод	5	-
526	-	-	370194.73	2265420.38	Картометрический метод	5	-
527	-	-	370192.84	2265424.80	Картометрический метод	5	-
528	-	-	370189.97	2265433.05	Картометрический метод	5	-
529	-	-	370187.56	2265438.12	Картометрический метод	5	-
530	-	-	370183.19	2265447.33	Картометрический метод	5	-

2. Сведения о характерных точках границ объекта							
Обозначение характерных точек границ	Существующие координаты, м		Измененные (уточненные) координаты, м		Метод определения координат характерной точки	Средняя квадратическая погрешность положения характерной точки (Mt), м	Описание обозначения точки на местности (при наличии)
	X	Y	X	Y			
1	2	3	4	5	6	7	8
531	-	-	370179.40	2265454.10	Картометрический метод	5	-
532	-	-	370178.43	2265455.85	Картометрический метод	5	-
533	-	-	370176.39	2265459.79	Картометрический метод	5	-
534	-	-	370173.87	2265464.90	Картометрический метод	5	-
535	-	-	370171.60	2265463.55	Картометрический метод	5	-
536	-	-	370168.52	2265462.52	Картометрический метод	5	-
537	-	-	370150.88	2265453.07	Картометрический метод	5	-
538	-	-	370136.89	2265445.58	Картометрический метод	5	-
539	-	-	370133.94	2265444.01	Картометрический метод	5	-
540	-	-	370112.65	2265432.67	Картометрический метод	5	-
541	-	-	370101.15	2265426.54	Картометрический метод	5	-
542	-	-	370098.75	2265424.96	Картометрический метод	5	-
543	-	-	370096.66	2265420.43	Картометрический метод	5	-
544	-	-	370094.39	2265417.46	Картометрический метод	5	-
545	-	-	370085.62	2265410.22	Картометрический метод	5	-
546	-	-	370076.87	2265402.99	Картометрический метод	5	-
547	-	-	370060.12	2265382.41	Картометрический метод	5	-
548	-	-	370058.37	2265369.39	Картометрический метод	5	-
549	-	-	370055.19	2265363.62	Картометрический метод	5	-
550	-	-	370049.20	2265345.70	Картометрический метод	5	-
551	-	-	370047.91	2265341.92	Картометрический метод	5	-
552	-	-	370044.00	2265330.39	Картометрический метод	5	-
553	-	-	370039.28	2265316.47	Картометрический метод	5	-
554	-	-	370035.09	2265313.42	Картометрический метод	5	-
555	-	-	370029.64	2265309.27	Картометрический метод	5	-
556	-	-	370024.44	2265306.69	Картометрический метод	5	-



2. Сведения о характерных точках границ объекта							
Обозначение характерных точек границ	Существующие координаты, м		Измененные (уточненные) координаты, м		Метод определения координат характерной точки	Средняя квадратическая погрешность положения характерной точки (Mt), м	Описание обозначения точки на местности (при наличии)
	X	Y	X	Y			
1	2	3	4	5	6	7	8
557	-	-	370004.46	2265293.46	Картометрический метод	5	-
558	-	-	369998.59	2265291.89	Картометрический метод	5	-
559	-	-	369994.39	2265290.76	Картометрический метод	5	-
560	-	-	369986.90	2265288.75	Картометрический метод	5	-
561	-	-	369957.86	2265292.61	Картометрический метод	5	-
562	-	-	369951.90	2265295.65	Картометрический метод	5	-
563	-	-	369944.24	2265299.57	Картометрический метод	5	-
564	-	-	369931.27	2265306.19	Картометрический метод	5	-
565	-	-	369927.34	2265309.11	Картометрический метод	5	-
566	-	-	369920.74	2265314.03	Картометрический метод	5	-
567	-	-	369911.72	2265320.75	Картометрический метод	5	-
568	-	-	369908.84	2265325.15	Картометрический метод	5	-
569	-	-	369907.29	2265327.24	Картометрический метод	5	-
570	-	-	369905.46	2265327.78	Картометрический метод	5	-
571	-	-	369903.80	2265326.10	Картометрический метод	5	-
572	-	-	369903.22	2265321.90	Картометрический метод	5	-
573	-	-	369896.96	2265315.57	Картометрический метод	5	-
574	-	-	369894.73	2265313.31	Картометрический метод	5	-
575	-	-	369886.37	2265303.02	Картометрический метод	5	-
576	-	-	369885.45	2265301.89	Картометрический метод	5	-
577	-	-	369884.93	2265301.25	Картометрический метод	5	-
578	-	-	369863.39	2265292.44	Картометрический метод	5	-
579	-	-	369854.93	2265286.76	Картометрический метод	5	-
580	-	-	369845.96	2265281.44	Картометрический метод	5	-
581	-	-	369841.44	2265278.76	Картометрический метод	5	-
582	-	-	369842.32	2265275.55	Картометрический метод	5	-

2. Сведения о характерных точках границ объекта							
Обозначение характерных точек границ	Существующие координаты, м		Измененные (уточненные) координаты, м		Метод определения координат характерной точки	Средняя квадратическая погрешность положения характерной точки (Mt), м	Описание обозначения точки на местности (при наличии)
	X	Y	X	Y			
1	2	3	4	5	6	7	8
583	-	-	369843.46	2265273.54	Картометрический метод	5	-
584	-	-	369847.25	2265271.01	Картометрический метод	5	-
585	-	-	369851.98	2265268.36	Картометрический метод	5	-
586	-	-	369858.05	2265263.28	Картометрический метод	5	-
587	-	-	369862.10	2265253.98	Картометрический метод	5	-
588	-	-	369864.63	2265242.92	Картометрический метод	5	-
589	-	-	369863.30	2265223.64	Картометрический метод	5	-
590	-	-	369862.49	2265211.82	Картометрический метод	5	-
591	-	-	369861.05	2265200.42	Картометрический метод	5	-
592	-	-	369860.66	2265197.38	Картометрический метод	5	-
593	-	-	369860.34	2265195.34	Картометрический метод	5	-
594	-	-	369858.07	2265181.43	Картометрический метод	5	-
595	-	-	369856.49	2265172.39	Картометрический метод	5	-
596	-	-	369901.66	2265155.26	Картометрический метод	5	-
597	-	-	369899.07	2265144.43	Картометрический метод	5	-
598	-	-	369895.97	2265131.44	Картометрический метод	5	-
599	-	-	369893.20	2265119.46	Картометрический метод	5	-
600	-	-	369890.93	2265109.64	Картометрический метод	5	-
601	-	-	369870.57	2265050.38	Картометрический метод	5	-
602	-	-	369868.69	2265044.93	Картометрический метод	5	-
603	-	-	369860.93	2265023.49	Картометрический метод	5	-
604	-	-	369854.00	2265001.58	Картометрический метод	5	-
605	-	-	369851.65	2264994.16	Картометрический метод	5	-
606	-	-	369846.08	2264974.53	Картометрический метод	5	-
607	-	-	369843.91	2264958.64	Картометрический метод	5	-
608	-	-	369846.57	2264958.01	Картометрический метод	5	-

2. Сведения о характерных точках границ объекта							
Обозначение характерных точек границ	Существующие координаты, м		Измененные (уточненные) координаты, м		Метод определения координат характерной точки	Средняя квадратическая погрешность положения характерной точки (Mt), м	Описание обозначения точки на местности (при наличии)
	X	Y	X	Y			
1	2	3	4	5	6	7	8
609	-	-	369848.55	2264957.52	Картометрический метод	5	-
610	-	-	369862.17	2264951.56	Картометрический метод	5	-
611	-	-	369858.41	2264945.80	Картометрический метод	5	-
612	-	-	369852.47	2264935.49	Картометрический метод	5	-
613	-	-	369850.18	2264931.52	Картометрический метод	5	-
614	-	-	369828.31	2264893.60	Картометрический метод	5	-
615	-	-	369835.10	2264891.41	Картометрический метод	5	-
616	-	-	369843.96	2264905.49	Картометрический метод	5	-
617	-	-	369856.66	2264899.14	Картометрический метод	5	-
618	-	-	369869.55	2264892.69	Картометрический метод	5	-
619	-	-	369885.52	2264884.71	Картометрический метод	5	-
620	-	-	369901.93	2264876.47	Картометрический метод	5	-
621	-	-	369900.22	2264870.46	Картометрический метод	5	-
622	-	-	369908.79	2264867.70	Картометрический метод	5	-
623	-	-	369912.66	2264881.20	Картометрический метод	5	-
624	-	-	369917.67	2264890.33	Картометрический метод	5	-
625	-	-	369928.68	2264885.00	Картометрический метод	5	-
626	-	-	369932.09	2264883.35	Картометрический метод	5	-
627	-	-	369925.62	2264868.16	Картометрический метод	5	-
628	-	-	369924.35	2264863.40	Картометрический метод	5	-
629	-	-	369923.38	2264859.74	Картометрический метод	5	-
630	-	-	369923.04	2264859.37	Картометрический метод	5	-
631	-	-	369947.28	2264842.75	Картометрический метод	5	-
632	-	-	369955.75	2264836.94	Картометрический метод	5	-
633	-	-	369981.75	2264799.74	Картометрический метод	5	-
634	-	-	369987.06	2264837.19	Картометрический метод	5	-

2. Сведения о характерных точках границ объекта							
Обозначение характерных точек границ	Существующие координаты, м		Измененные (уточненные) координаты, м		Метод определения координат характерной точки	Средняя квадратическая погрешность положения характерной точки (Mt), м	Описание обозначения точки на местности (при наличии)
	X	Y	X	Y			
1	2	3	4	5	6	7	8
635	-	-	369992.17	2264858.69	Картометрический метод	5	-
636	-	-	369993.97	2264864.93	Картометрический метод	5	-
637	-	-	369996.53	2264871.19	Картометрический метод	5	-
638	-	-	369998.93	2264873.45	Картометрический метод	5	-
639	-	-	370020.33	2264882.16	Картометрический метод	5	-
640	-	-	370044.05	2264891.09	Картометрический метод	5	-
641	-	-	370065.17	2264904.91	Картометрический метод	5	-
642	-	-	370086.60	2264920.77	Картометрический метод	5	-
643	-	-	370114.40	2264940.07	Картометрический метод	5	-
644	-	-	370138.46	2264961.00	Картометрический метод	5	-
645	-	-	370179.82	2264989.19	Картометрический метод	5	-
646	-	-	370203.29	2265004.11	Картометрический метод	5	-
647	-	-	370222.50	2265022.49	Картометрический метод	5	-
648	-	-	370238.73	2265043.09	Картометрический метод	5	-
649	-	-	370255.08	2265060.79	Картометрический метод	5	-
650	-	-	370274.90	2265082.05	Картометрический метод	5	-
651	-	-	370280.83	2265089.38	Картометрический метод	5	-
652	-	-	370289.55	2265100.16	Картометрический метод	5	-
653	-	-	370323.61	2265133.72	Картометрический метод	5	-
654	-	-	370326.18	2265136.25	Картометрический метод	5	-
655	-	-	370326.90	2265137.64	Картометрический метод	5	-
656	-	-	370327.29	2265138.59	Картометрический метод	5	-
657	-	-	370327.44	2265139.23	Картометрический метод	5	-
658	-	-	370327.49	2265140.42	Картометрический метод	5	-
659	-	-	370327.29	2265141.69	Картометрический метод	5	-
660	-	-	370326.19	2265143.79	Картометрический метод	5	-

2. Сведения о характерных точках границ объекта							
Обозначение характерных точек границ	Существующие координаты, м		Измененные (уточненные) координаты, м		Метод определения координат характерной точки	Средняя квадратическая погрешность положения характерной точки (Mt), м	Описание обозначения точки на местности (при наличии)
	X	Y	X	Y			
1	2	3	4	5	6	7	8
661	-	-	370325.19	2265143.39	Картометрический метод	5	-
662	-	-	370323.82	2265146.77	Картометрический метод	5	-
663	-	-	370324.56	2265147.07	Картометрический метод	5	-
664	-	-	370313.55	2265169.32	Картометрический метод	5	-
665	-	-	370307.58	2265182.31	Картометрический метод	5	-
666	-	-	370302.23	2265195.69	Картометрический метод	5	-
667	-	-	370292.30	2265217.94	Картометрический метод	5	-
668	-	-	370288.23	2265226.21	Картометрический метод	5	-
669	-	-	370281.79	2265239.30	Картометрический метод	5	-
670	-	-	370273.10	2265252.72	Картометрический метод	5	-
671	-	-	370270.64	2265257.55	Картометрический метод	5	-
672	-	-	370272.18	2265260.64	Картометрический метод	5	-
673	-	-	370275.13	2265265.97	Картометрический метод	5	-
515	-	-	370281.78	2265277.72	Картометрический метод	5	-
674	-	-	369705.62	2264861.36	Картометрический метод	5	-
675	-	-	369718.35	2264895.26	Картометрический метод	5	-
676	-	-	369762.46	2264900.16	Картометрический метод	5	-
677	-	-	369804.79	2264901.16	Картометрический метод	5	-
678	-	-	369816.73	2264897.33	Картометрический метод	5	-
679	-	-	369839.82	2264934.30	Картометрический метод	5	-
680	-	-	369845.53	2264942.55	Картометрический метод	5	-
681	-	-	369844.78	2264944.33	Картометрический метод	5	-
682	-	-	369848.14	2264945.75	Картометрический метод	5	-
683	-	-	369854.16	2264955.04	Картометрический метод	5	-
684	-	-	369848.54	2264957.50	Картометрический метод	5	-
685	-	-	369846.57	2264957.99	Картометрический метод	5	-

2. Сведения о характерных точках границ объекта							
Обозначение характерных точек границ	Существующие координаты, м		Измененные (уточненные) координаты, м		Метод определения координат характерной точки	Средняя квадратическая погрешность положения характерной точки (Mt), м	Описание обозначения точки на местности (при наличии)
	X	Y	X	Y			
1	2	3	4	5	6	7	8
686	-	-	369843.89	2264958.63	Картометрический метод	5	-
687	-	-	369846.06	2264974.53	Картометрический метод	5	-
688	-	-	369851.63	2264994.17	Картометрический метод	5	-
689	-	-	369853.98	2265001.59	Картометрический метод	5	-
690	-	-	369860.91	2265023.50	Картометрический метод	5	-
691	-	-	369868.67	2265044.94	Картометрический метод	5	-
692	-	-	369870.55	2265050.39	Картометрический метод	5	-
693	-	-	369890.91	2265109.65	Картометрический метод	5	-
694	-	-	369893.18	2265119.47	Картометрический метод	5	-
695	-	-	369895.95	2265131.45	Картометрический метод	5	-
696	-	-	369899.05	2265144.44	Картометрический метод	5	-
697	-	-	369899.22	2265145.15	Картометрический метод	5	-
698	-	-	369786.12	2265162.22	Картометрический метод	5	-
699	-	-	369683.47	2265175.92	Картометрический метод	5	-
700	-	-	369660.09	2265180.43	Картометрический метод	5	-
701	-	-	369648.53	2265100.41	Картометрический метод	5	-
702	-	-	369690.36	2264892.29	Картометрический метод	5	-
703	-	-	369705.09	2264862.43	Картометрический метод	5	-
674	-	-	369705.62	2264861.36	Картометрический метод	5	-
704	-	-	364884.76	2264331.95	Картометрический метод	5	-
705	-	-	364896.42	2264318.30	Картометрический метод	5	-
706	-	-	364935.74	2264285.66	Картометрический метод	5	-
707	-	-	364972.70	2264271.51	Картометрический метод	5	-
708	-	-	364992.74	2264247.92	Картометрический метод	5	-
709	-	-	365003.62	2264215.87	Картометрический метод	5	-
710	-	-	365013.42	2264216.21	Картометрический метод	5	-

2. Сведения о характерных точках границ объекта							
Обозначение характерных точек границ	Существующие координаты, м		Измененные (уточненные) координаты, м		Метод определения координат характерной точки	Средняя квадратическая погрешность положения характерной точки (Mt), м	Описание обозначения точки на местности (при наличии)
	X	Y	X	Y			
1	2	3	4	5	6	7	8
711	-	-	365023.63	2264225.32	Картометрический метод	5	-
712	-	-	365046.57	2264256.09	Картометрический метод	5	-
713	-	-	365051.22	2264262.33	Картометрический метод	5	-
714	-	-	365067.32	2264283.94	Картометрический метод	5	-
715	-	-	365074.27	2264294.50	Картометрический метод	5	-
716	-	-	365084.40	2264306.68	Картометрический метод	5	-
717	-	-	365092.21	2264318.20	Картометрический метод	5	-
718	-	-	365121.06	2264354.13	Картометрический метод	5	-
719	-	-	365136.06	2264363.66	Картометрический метод	5	-
720	-	-	365139.29	2264365.36	Картометрический метод	5	-
721	-	-	365141.00	2264365.99	Картометрический метод	5	-
722	-	-	365142.00	2264366.22	Картометрический метод	5	-
723	-	-	365142.86	2264366.34	Картометрический метод	5	-
724	-	-	365145.16	2264366.33	Картометрический метод	5	-
725	-	-	365146.74	2264366.16	Картометрический метод	5	-
726	-	-	365147.56	2264366.03	Картометрический метод	5	-
727	-	-	365219.54	2264331.38	Картометрический метод	5	-
728	-	-	365219.54	2264493.47	Картометрический метод	5	-
729	-	-	365212.44	2264493.56	Картометрический метод	5	-
730	-	-	365213.62	2264588.50	Картометрический метод	5	-
731	-	-	365255.89	2264590.41	Картометрический метод	5	-
732	-	-	365267.33	2264587.84	Картометрический метод	5	-
733	-	-	365295.66	2264574.63	Картометрический метод	5	-
734	-	-	365326.86	2264564.60	Картометрический метод	5	-
735	-	-	365396.70	2264548.59	Картометрический метод	5	-
736	-	-	365463.51	2264524.15	Картометрический метод	5	-

2. Сведения о характерных точках границ объекта							
Обозначение характерных точек границ	Существующие координаты, м		Измененные (уточненные) координаты, м		Метод определения координат характерной точки	Средняя квадратическая погрешность положения характерной точки (Mt), м	Описание обозначения точки на местности (при наличии)
	X	Y	X	Y			
1	2	3	4	5	6	7	8
737	-	-	365489.10	2264516.57	Картометрический метод	5	-
738	-	-	365511.59	2264508.96	Картометрический метод	5	-
739	-	-	365529.67	2264509.69	Картометрический метод	5	-
740	-	-	365639.11	2264550.09	Картометрический метод	5	-
741	-	-	365691.12	2264562.85	Картометрический метод	5	-
742	-	-	365888.92	2264600.51	Картометрический метод	5	-
743	-	-	366026.60	2264597.91	Картометрический метод	5	-
744	-	-	366030.01	2264600.94	Картометрический метод	5	-
745	-	-	366041.28	2264610.94	Картометрический метод	5	-
746	-	-	366023.37	2264646.33	Картометрический метод	5	-
747	-	-	366008.01	2264661.79	Картометрический метод	5	-
748	-	-	366007.77	2264680.19	Картометрический метод	5	-
749	-	-	366006.83	2264688.37	Картометрический метод	5	-
750	-	-	366004.69	2264706.97	Картометрический метод	5	-
751	-	-	365991.04	2264709.21	Картометрический метод	5	-
752	-	-	365918.61	2264726.12	Картометрический метод	5	-
753	-	-	365888.45	2264732.52	Картометрический метод	5	-
754	-	-	365850.69	2264736.32	Картометрический метод	5	-
755	-	-	365661.70	2264744.27	Картометрический метод	5	-
756	-	-	365602.46	2264751.14	Картометрический метод	5	-
757	-	-	365553.15	2264760.59	Картометрический метод	5	-
758	-	-	365476.38	2264778.78	Картометрический метод	5	-
759	-	-	365410.02	2264793.93	Картометрический метод	5	-
760	-	-	365336.65	2264807.70	Картометрический метод	5	-
761	-	-	365336.56	2264806.05	Картометрический метод	5	-
762	-	-	365331.82	2264806.05	Картометрический метод	5	-

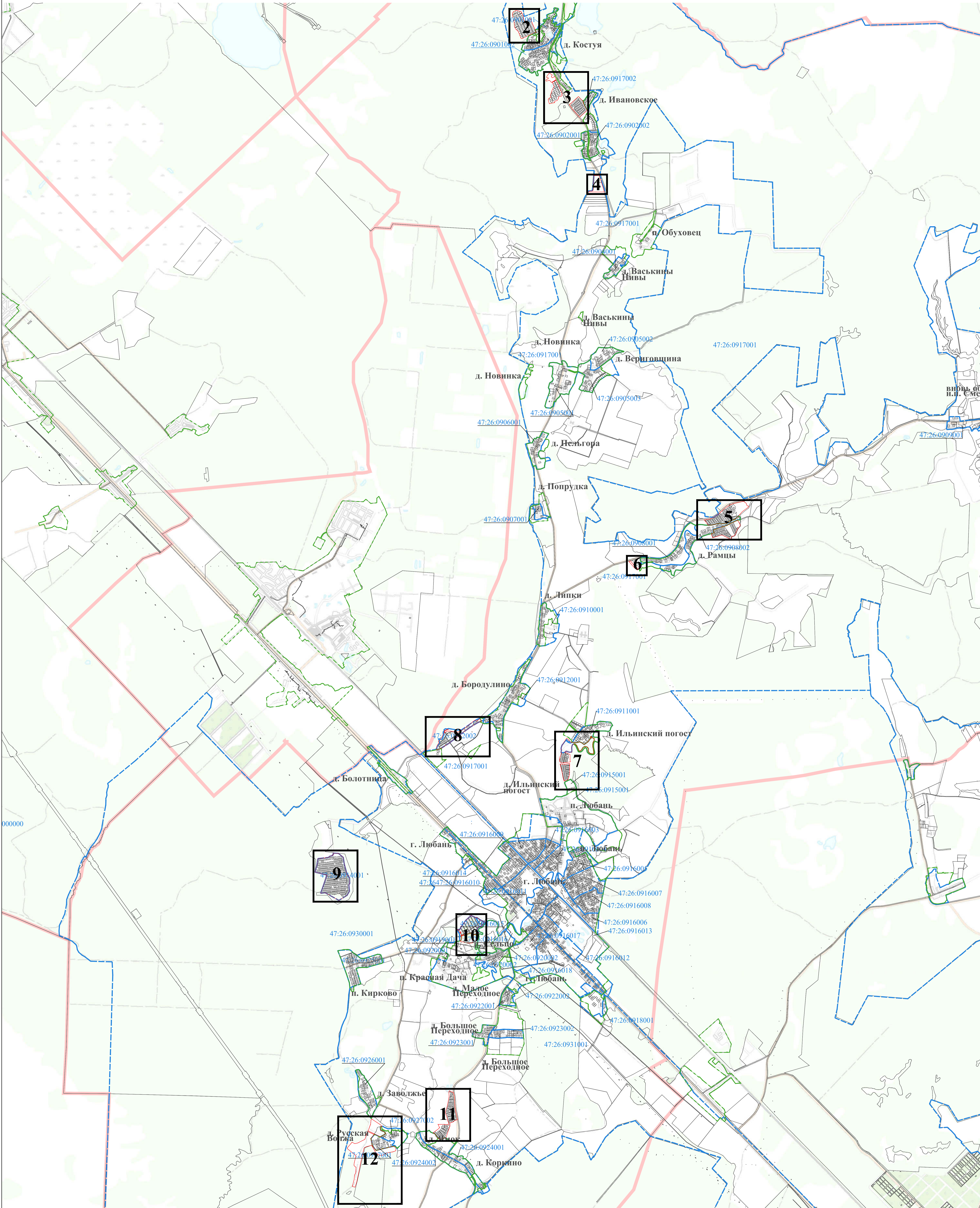


2. Сведения о характерных точках границ объекта							
Обозначение характерных точек границ	Существующие координаты, м		Измененные (уточненные) координаты, м		Метод определения координат характерной точки	Средняя квадратическая погрешность положения характерной точки (Mt), м	Описание обозначения точки на местности (при наличии)
	X	Y	X	Y			
1	2	3	4	5	6	7	8
763	-	-	365320.09	2264749.68	Картометрический метод	5	-
764	-	-	365282.98	2264708.32	Картометрический метод	5	-
765	-	-	365261.67	2264660.90	Картометрический метод	5	-
766	-	-	365255.88	2264626.26	Картометрический метод	5	-
767	-	-	365177.38	2264625.15	Картометрический метод	5	-
768	-	-	365146.21	2264612.98	Картометрический метод	5	-
769	-	-	364905.46	2264530.18	Картометрический метод	5	-
770	-	-	364888.31	2264521.10	Картометрический метод	5	-
771	-	-	364894.31	2264507.79	Картометрический метод	5	-
772	-	-	364888.22	2264487.30	Картометрический метод	5	-
773	-	-	364886.19	2264486.40	Картометрический метод	5	-
774	-	-	364883.78	2264476.55	Картометрический метод	5	-
775	-	-	364877.44	2264467.53	Картометрический метод	5	-
776	-	-	364862.35	2264455.94	Картометрический метод	5	-
777	-	-	364856.87	2264451.74	Картометрический метод	5	-
778	-	-	364855.26	2264421.97	Картометрический метод	5	-
779	-	-	364853.81	2264395.23	Картометрический метод	5	-
780	-	-	364856.26	2264387.48	Картометрический метод	5	-
781	-	-	364867.36	2264352.31	Картометрический метод	5	-
704	-	-	364884.76	2264331.95	Картометрический метод	5	-
782	-	-	365065.63	2262624.79	Картометрический метод	5	-
783	-	-	365224.26	2262682.36	Картометрический метод	5	-
784	-	-	365318.37	2262691.12	Картометрический метод	5	-
785	-	-	365348.23	2262702.74	Картометрический метод	5	-
786	-	-	365339.91	2262725.26	Картометрический метод	5	-
787	-	-	365214.74	2262915.24	Картометрический метод	5	-

2. Сведения о характерных точках границ объекта							
Обозначение характерных точек границ	Существующие координаты, м		Измененные (уточненные) координаты, м		Метод определения координат характерной точки	Средняя квадратическая погрешность положения характерной точки (Mt), м	Описание обозначения точки на местности (при наличии)
	X	Y	X	Y			
1	2	3	4	5	6	7	8
788	-	-	365169.32	2262967.29	Картометрический метод	5	-
789	-	-	365162.81	2262926.59	Картометрический метод	5	-
790	-	-	365162.79	2262926.45	Картометрический метод	5	-
791	-	-	365145.25	2262920.20	Картометрический метод	5	-
792	-	-	365115.29	2262924.40	Картометрический метод	5	-
793	-	-	365093.19	2262926.90	Картометрический метод	5	-
794	-	-	365078.99	2262929.68	Картометрический метод	5	-
795	-	-	365071.54	2262935.90	Картометрический метод	5	-
796	-	-	365066.70	2262946.08	Картометрический метод	5	-
797	-	-	365055.31	2262972.82	Картометрический метод	5	-
798	-	-	365046.99	2263001.29	Картометрический метод	5	-
799	-	-	365038.33	2263017.88	Картометрический метод	5	-
800	-	-	365027.70	2263027.82	Картометрический метод	5	-
801	-	-	365018.77	2263041.65	Картометрический метод	5	-
802	-	-	365004.57	2263033.44	Картометрический метод	5	-
803	-	-	364990.01	2263052.47	Картометрический метод	5	-
804	-	-	364971.25	2263020.00	Картометрический метод	5	-
805	-	-	364914.50	2262921.78	Картометрический метод	5	-
806	-	-	364987.64	2262771.57	Картометрический метод	5	-
807	-	-	365058.83	2262627.86	Картометрический метод	5	-
782	-	-	365065.63	2262624.79	Картометрический метод	5	-
808	-	-	364620.84	2262118.68	Картометрический метод	5	-
809	-	-	364632.55	2262114.51	Картометрический метод	5	-
810	-	-	364646.16	2262114.47	Картометрический метод	5	-
811	-	-	364782.43	2262228.13	Картометрический метод	5	-
812	-	-	364747.54	2262296.63	Картометрический метод	5	-

2. Сведения о характерных точках границ объекта							
Обозначение характерных точек границ	Существующие координаты, м		Измененные (уточненные) координаты, м		Метод определения координат характерной точки	Средняя квадратическая погрешность положения характерной точки (Mt), м	Описание обозначения точки на местности (при наличии)
	X	Y	X	Y			
1	2	3	4	5	6	7	8
813	-	-	364763.98	2262367.03	Картометрический метод	5	-
814	-	-	364852.50	2262542.65	Картометрический метод	5	-
815	-	-	365047.28	2262606.51	Картометрический метод	5	-
816	-	-	364968.77	2262769.51	Картометрический метод	5	-
817	-	-	364872.42	2262688.83	Картометрический метод	5	-
818	-	-	364710.79	2262723.49	Картометрический метод	5	-
819	-	-	364705.02	2262700.67	Картометрический метод	5	-
820	-	-	364678.67	2262595.60	Картометрический метод	5	-
821	-	-	364655.87	2262539.60	Картометрический метод	5	-
822	-	-	364633.39	2262519.43	Картометрический метод	5	-
823	-	-	364351.09	2262455.21	Картометрический метод	5	-
824	-	-	363801.09	2262341.51	Картометрический метод	5	-
825	-	-	363683.33	2262300.07	Картометрический метод	5	-
826	-	-	363700.60	2262236.53	Картометрический метод	5	-
827	-	-	363719.28	2262237.74	Картометрический метод	5	-
828	-	-	363861.49	2262278.19	Картометрический метод	5	-
829	-	-	363978.33	2262289.87	Картометрический метод	5	-
830	-	-	364027.82	2262314.74	Картометрический метод	5	-
831	-	-	364050.83	2262320.69	Картометрический метод	5	-
832	-	-	364168.50	2262323.86	Картометрический метод	5	-
833	-	-	364177.63	2262317.04	Картометрический метод	5	-
834	-	-	364201.89	2262284.83	Картометрический метод	5	-
835	-	-	364224.42	2262274.79	Картометрический метод	5	-
836	-	-	364278.32	2262282.18	Картометрический метод	5	-
837	-	-	364451.72	2262325.47	Картометрический метод	5	-
808	-	-	364620.84	2262118.68	Картометрический метод	5	-





Масштаб 1:30000

- Используемые условные знаки и обозначения:**
- вновь образованная часть объекта
  - существующая часть границы, имеющиеся в ЕГРН сведения о которой достаточны для определения ее местоположения
  - - - граница кадастрового квартала
  - 47:13:1114007 номер кадастрового квартала
  - - - граница населенного пункта, сведения о которой внесены в ЕГРН
  - граница муниципального образования, сведения о которой внесены в ЕГРН

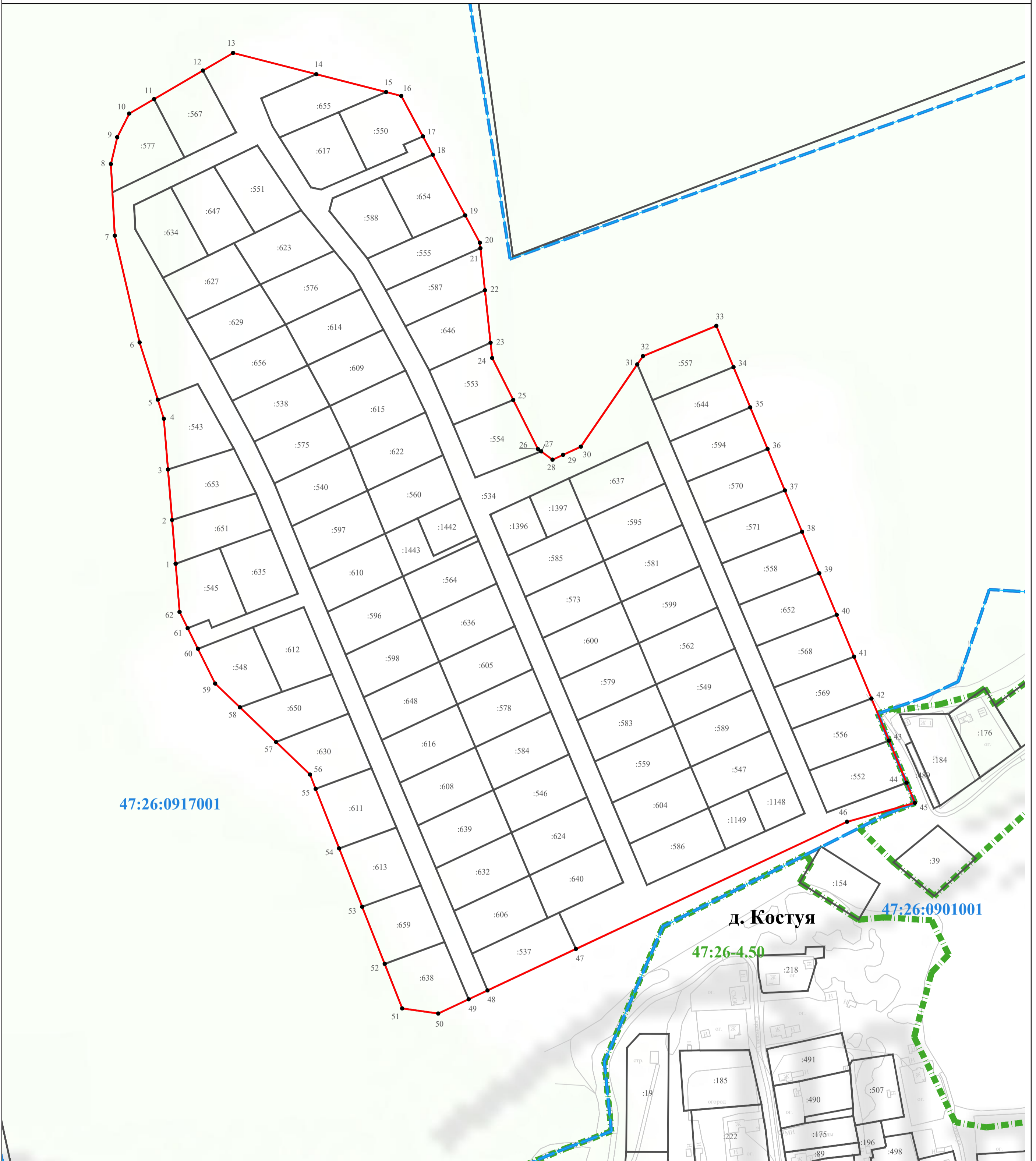
Подпись \_\_\_\_\_

Дата " \_\_\_\_ " \_\_\_\_ 20 \_\_\_\_ г.

Место для отписки печати (при наличии) лица, составившего описание местоположения границ объекта

Раздел 4

План границ объекта



Лист 2 Плана границ

Масштаб 1:2000

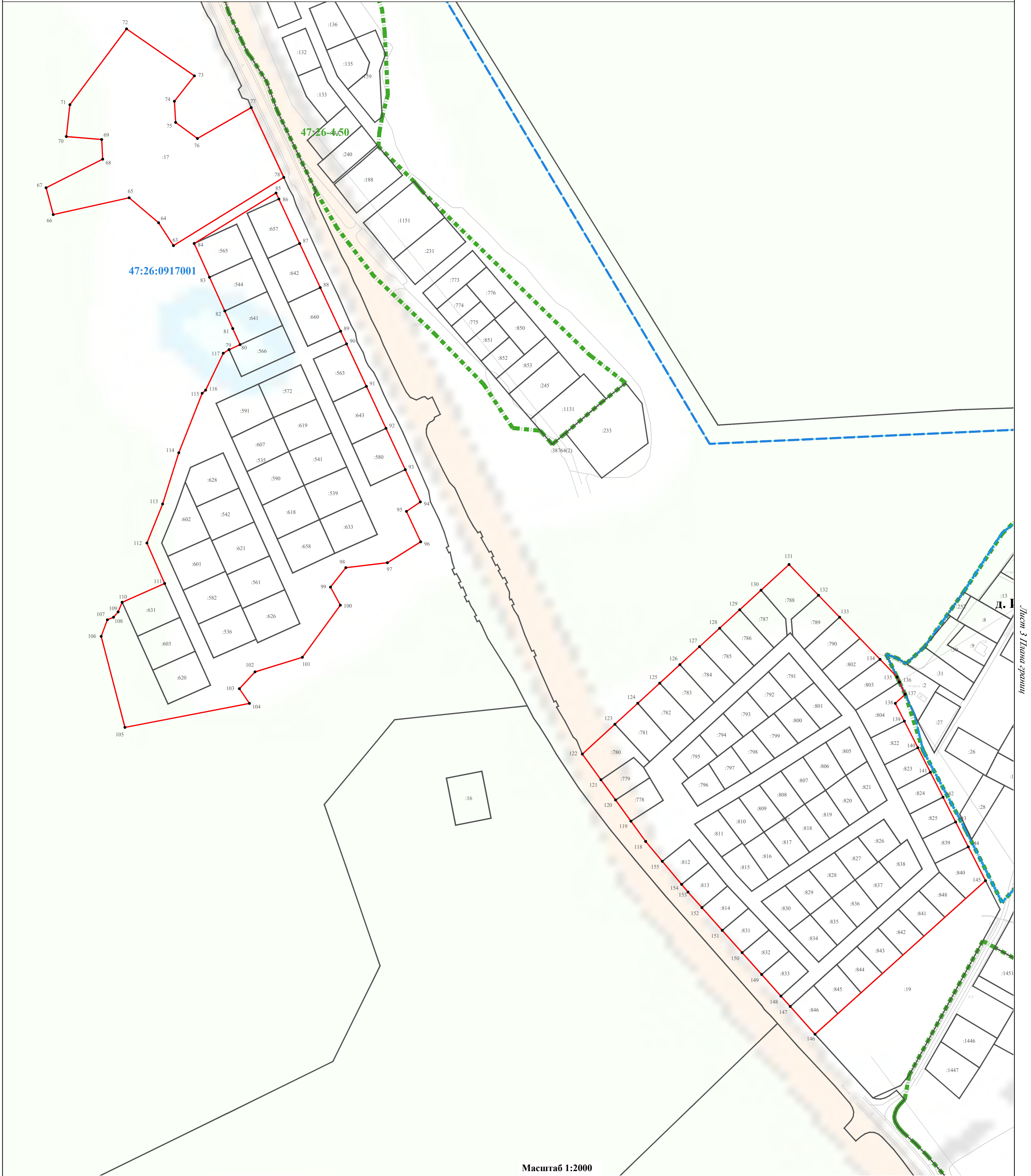
Используемые условные знаки и обозначения:

- 1      характерная точка границы, сведения о которой позволяют однозначно определить ее положение на местности
- (красная линия)      вновь образованная часть объекта
- (черная линия)      существующая часть границы, имеющиеся в ЕГРН сведения о которой достаточны для определения ее местоположения
- :23      кадастровый номер земельного участка, сведения о котором внесены в ЕГРН
- - - - - (синяя пунктирная линия)      граница кадастрового квартала
- 47:26:0917001      номер кадастрового квартала
- (зеленая пунктирная линия)      граница населенного пункта, сведения о которой внесены в ЕГРН
- 47:26-4.50      номер границы муниципального образования или населенного пункта, сведения о границах которых внесены в ЕГРН

Подпись \_\_\_\_\_

Дата " \_\_\_\_ " \_\_\_\_ 20\_\_ г.

Место для оттиска печати (при наличии) лица, составившего описание местоположения границ объекта



Используемые условные знаки и обозначения:

- 1 характеристическая точка границы, сведения о которой позволяют однозначно определить ее положение на местности
- вновь образованная часть объекта
- существующая часть границы, имеющиеся в ЕГРН сведения о которой достаточны для определения ее местоположения
- :23 кадастровый номер земельного участка, сведения о котором внесены в ЕГРН
- граница кадастрового квартала
- 47:26:0917001 номер кадастрового квартала
- граница населенного пункта, сведения о которой внесены в ЕГРН
- 47:26-4.50 номер границы муниципального образования или населенного пункта, сведения о границах которых внесены в ЕГРН

Подпись \_\_\_\_\_

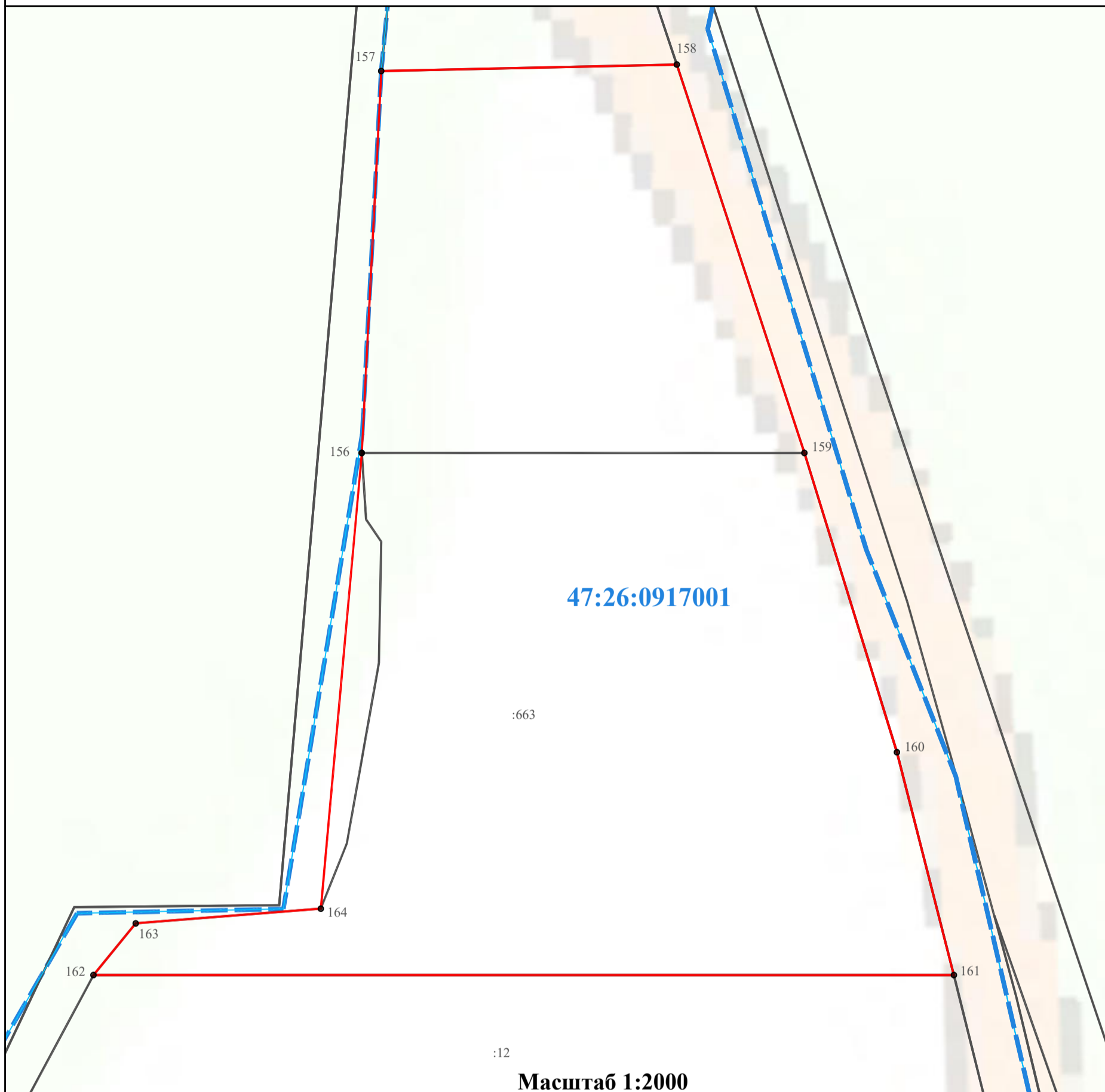
Дата "\_\_\_" \_\_\_\_\_ 20\_\_ г.

Место для оттиска печати (при наличии) лица, составившего описание местоположения границ объекта

Лист 3 План границ

Раздел 4

План границ объекта



Лист 4 Плана границ

Используемые условные знаки и обозначения:

- 1      характерная точка границы, сведения о которой позволяют однозначно определить ее положение на местности
- (red)      вновь образованная часть объекта
- (black)      существующая часть границы, имеющиеся в ЕГРН сведения о которой достаточны для определения ее местоположения
- :23      кадастровый номер земельного участка, сведения о котором внесены в ЕГРН
- (blue dashed)      граница кадастрового квартала
- 47:26:0917001      номер кадастрового квартала

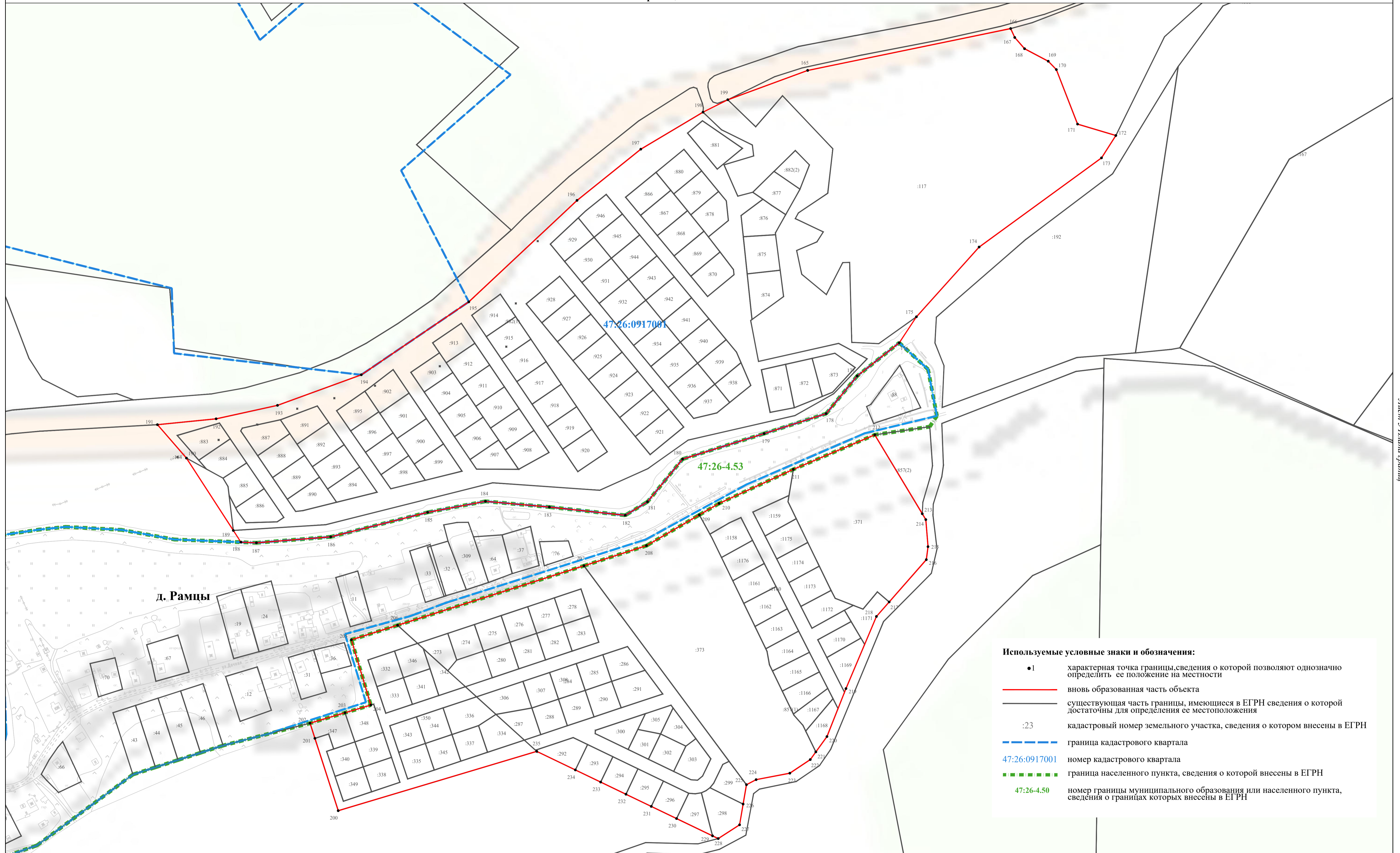
Подпись \_\_\_\_\_

Дата " \_\_\_\_ " \_\_\_\_ 20\_\_ г.

Место для оттиска печати (при наличии) лица, составившего описание местоположения границ объекта



Раздел 4  
План границ объекта



Масштаб 1:2000

Подпись \_\_\_\_\_

Дата "\_\_\_" \_\_\_\_\_ 20\_\_ г.

Место для оттиска печати (при наличии) лица, составившего описание местоположения границ объекта

Лист 5 План границ

# Раздел 4

## План границ объекта



Лист 6 Плана границ

Масштаб 1:2000

### Используемые условные знаки и обозначения:

- 1 характерная точка границы, сведения о которой позволяют однозначно определить ее положение на местности
- вновь образованная часть объекта
- существующая часть границы, имеющиеся в ЕГРН сведения о которой достаточны для определения ее местоположения
- :23 кадастровый номер земельного участка, сведения о котором внесены в ЕГРН
- — — — — граница кадастрового квартала
- 47:26:0917001 номер кадастрового квартала
- ■ ■ ■ ■ граница населенного пункта, сведения о которой внесены в ЕГРН
- 47:26-4.50 номер границы муниципального образования или населенного пункта, сведения о границах которых внесены в ЕГРН

Подпись \_\_\_\_\_

Дата " \_\_\_\_ " \_\_\_\_ 20 \_\_\_\_ г.

Место для оттиска печати (при наличии) лица, составившего описание местоположения границ объекта

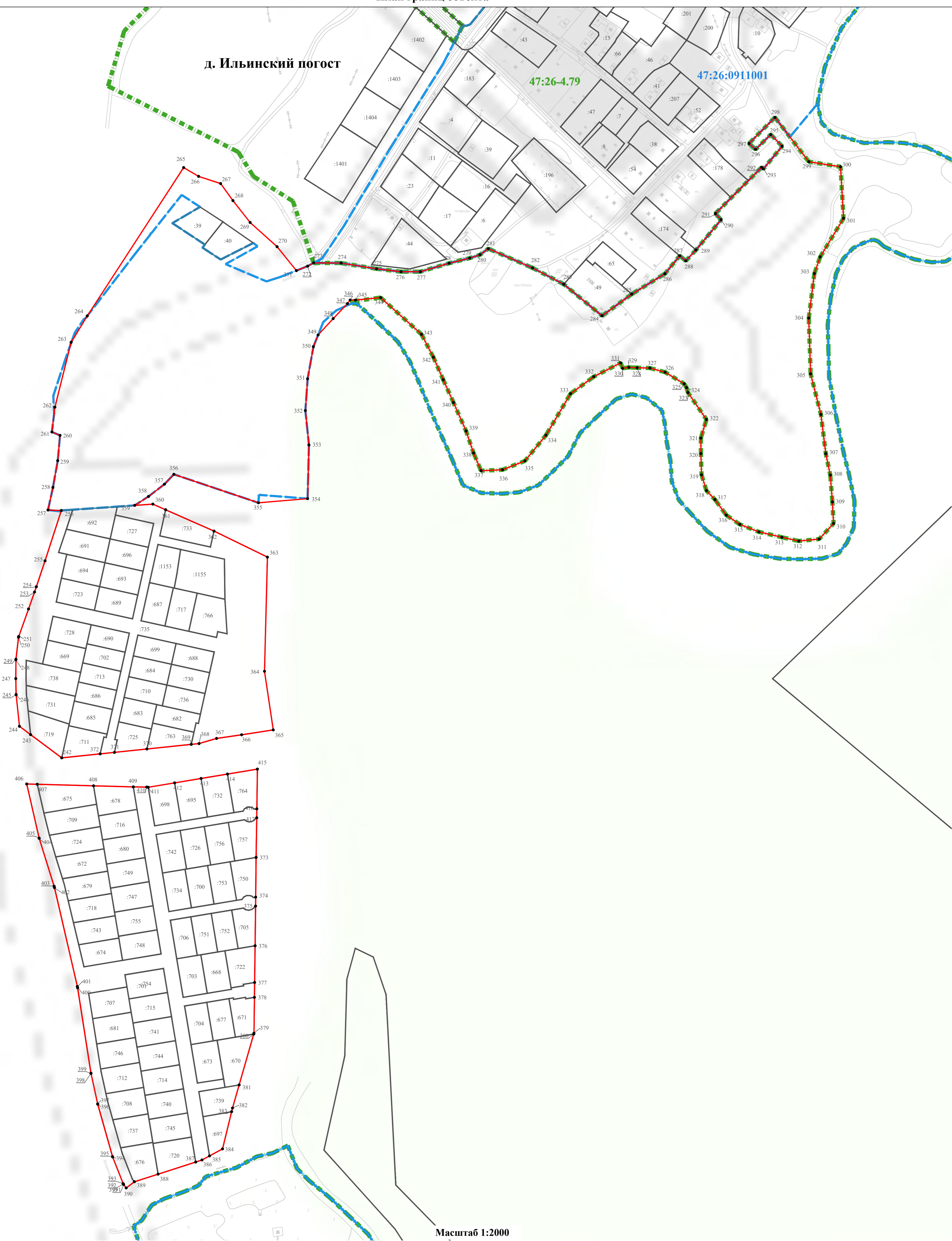
Раздел 4

План границ объекта

д. Ильинский погост

47:26-4.79

47:26:0911001



Масштаб 1:2000

Используемые условные знаки и обозначения:

- 1 характерная точка границы, сведения о которой позволяют однозначно определить ее положение на местности
- вновь образованная часть объекта
- существующая часть границы, имеющиеся в ЕГРН сведения о которой достаточны для определения ее местоположения
- :23 кадастровый номер земельного участка, сведения о котором внесены в ЕГРН
- граница кадастрового квартала
- 47:26:0917001 номер кадастрового квартала
- граница населенного пункта, сведения о которой внесены в ЕГРН
- 47:26-4.50 номер границы муниципального образования или населенного пункта, сведения о границах которых внесены в ЕГРН

Подпись \_\_\_\_\_

Дата " \_\_\_\_ " \_\_\_\_ 20 \_\_\_\_ г.

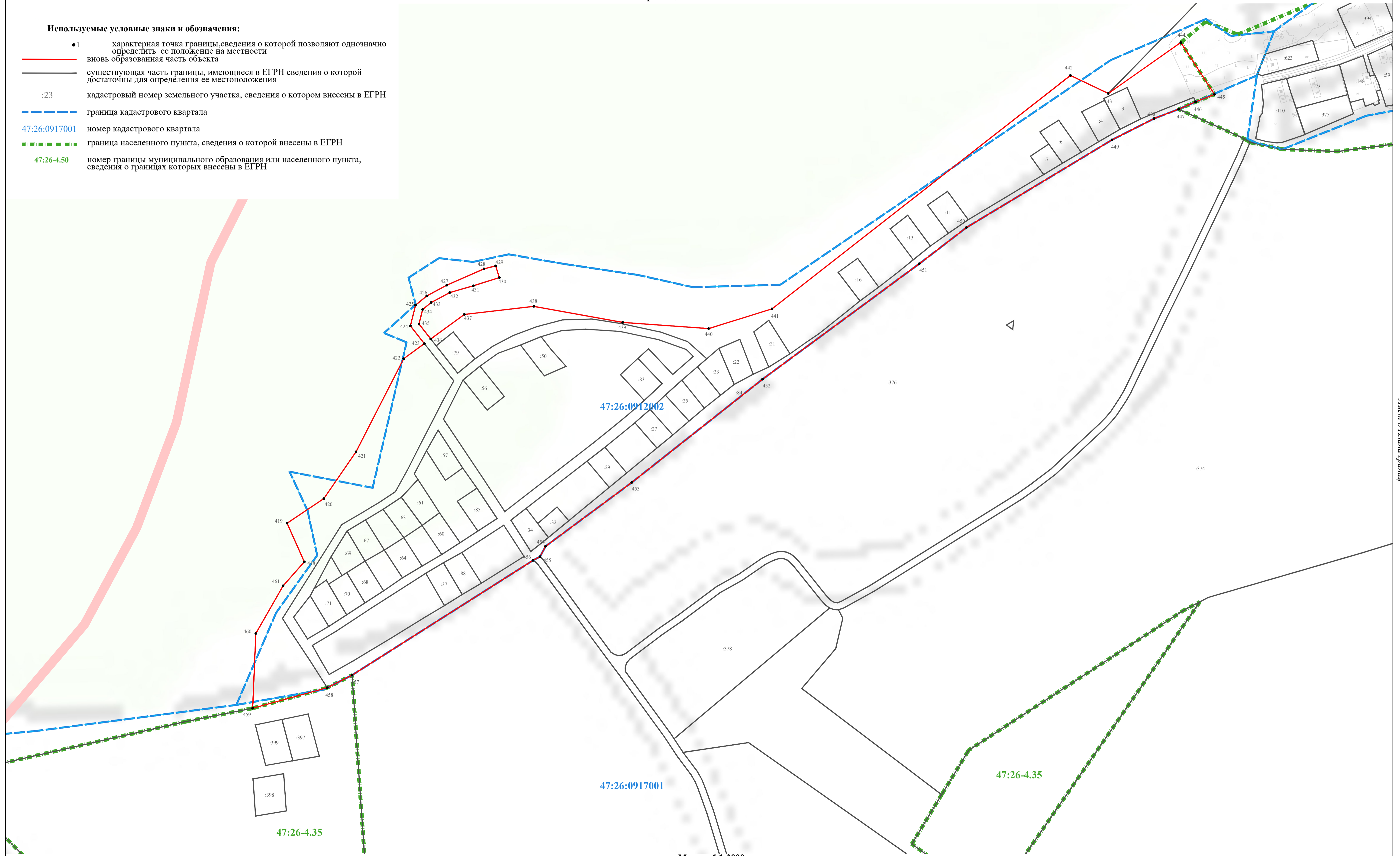
Место для оттиска печати (при наличии) лица, составившего описание местоположения границ объекта

Лист 7 Лица границ

Раздел 4  
План границ объекта

Используемые условные знаки и обозначения:

- 1      характерная точка границы, сведения о которой позволяют однозначно определить ее положение на местности
- вновь образованная часть объекта
- существующая часть границы, имеющиеся в ЕГРН сведения о которой достаточны для определения ее местоположения
- :23     кадастровый номер земельного участка, сведения о котором внесены в ЕГРН
- — — — граница кадастрового квартала
- 47:26:0917001   номер кадастрового квартала
- · — · — граница населенного пункта, сведения о которой внесены в ЕГРН
- 47:26-4.50     номер границы муниципального образования или населенного пункта, сведения о границах которых внесены в ЕГРН



Подпись \_\_\_\_\_

Дата "\_\_\_" \_\_\_\_\_ 20\_\_ г.

Место для оттиска печати (при наличии) лица, составившего описание местоположения границ объекта

Лист 8 Лицевая сторона

Раздел 4

План границ объекта



47:26:0

3370

Лист 9 План границ

Используемые условные знаки и обозначения:

- 1 характеристическая точка границы, сведения о которой позволяют однозначно определить ее положение на местности
- вновь образованная часть объекта
- существующая часть границы, имеющиеся в ЕГРН сведения о которой достаточны для определения ее местоположения
- :23 кадастровый номер земельного участка, сведения о котором внесены в ЕГРН
- граница кадастрового квартала
- 47:26:0917001 номер кадастрового квартала
- граница населенного пункта, сведения о которой внесены в ЕГРН
- 47:26-4.50 номер границы муниципального образования или населенного пункта, сведения о границах которых внесены в ЕГРН

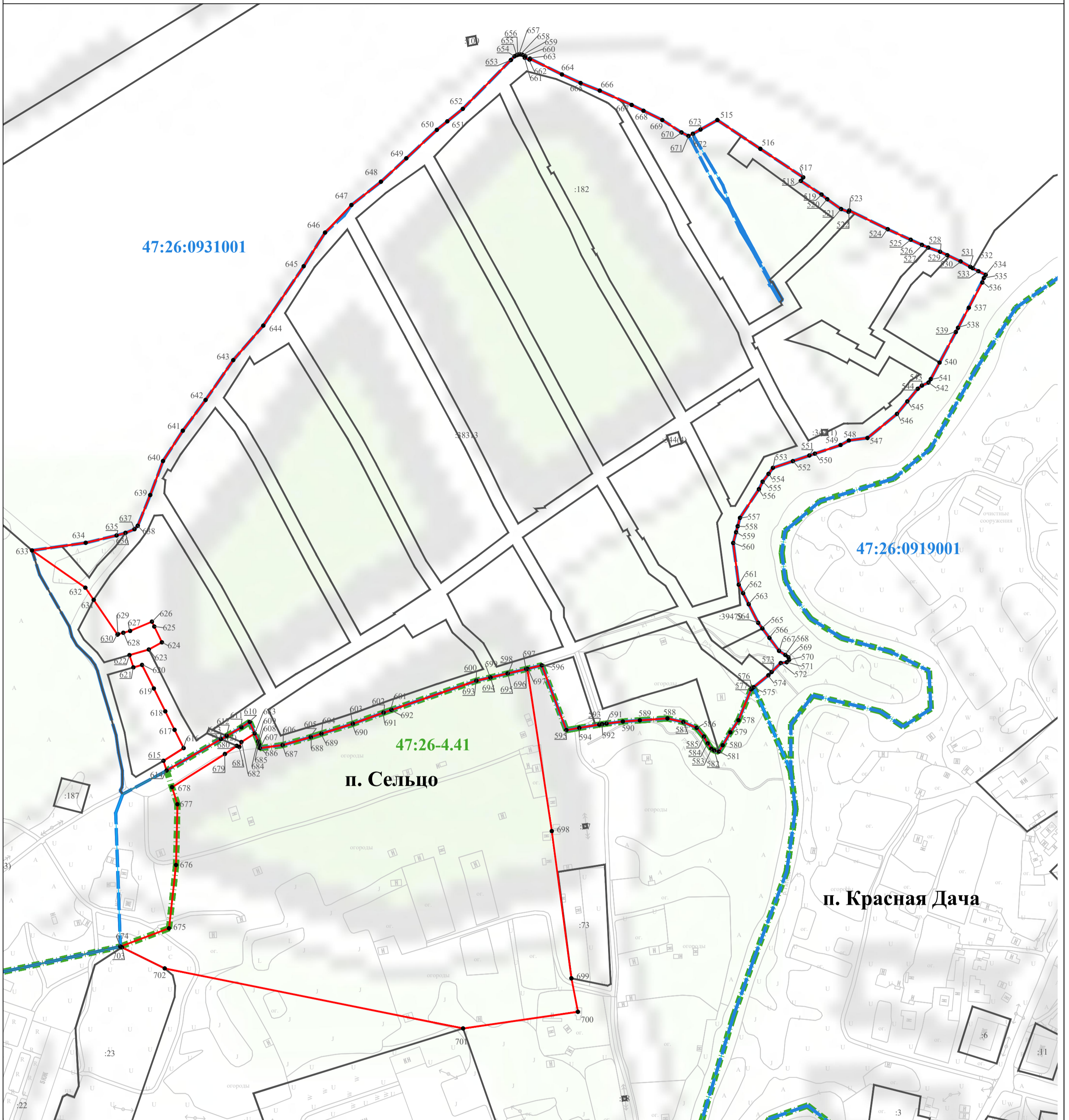
Подпись \_\_\_\_\_

Дата " \_\_\_ " \_\_\_\_\_ 20 \_\_\_ г.

Место для оттиска печати (при наличии) лица, составившего описание местоположения границ объекта

Раздел 4

План границ объекта



Лист 10 Плана границ

Используемые условные знаки и обозначения:

- 1      характерная точка границы, сведения о которой позволяют однозначно определить ее положение на местности
- вновь образованная часть объекта
- существующая часть границы, имеющиеся в ЕГРН сведения о которой достаточны для определения ее местоположения
- :23      кадастровый номер земельного участка, сведения о котором внесены в ЕГРН
- — — — —      граница кадастрового квартала
- 47:26:0917001      номер кадастрового квартала
- — — — —      граница населенного пункта, сведения о которой внесены в ЕГРН
- 47:26-4.50      номер границы муниципального образования или населенного пункта, сведения о границах которых внесены в ЕГРН

Масштаб 1:2000

Подпись \_\_\_\_\_

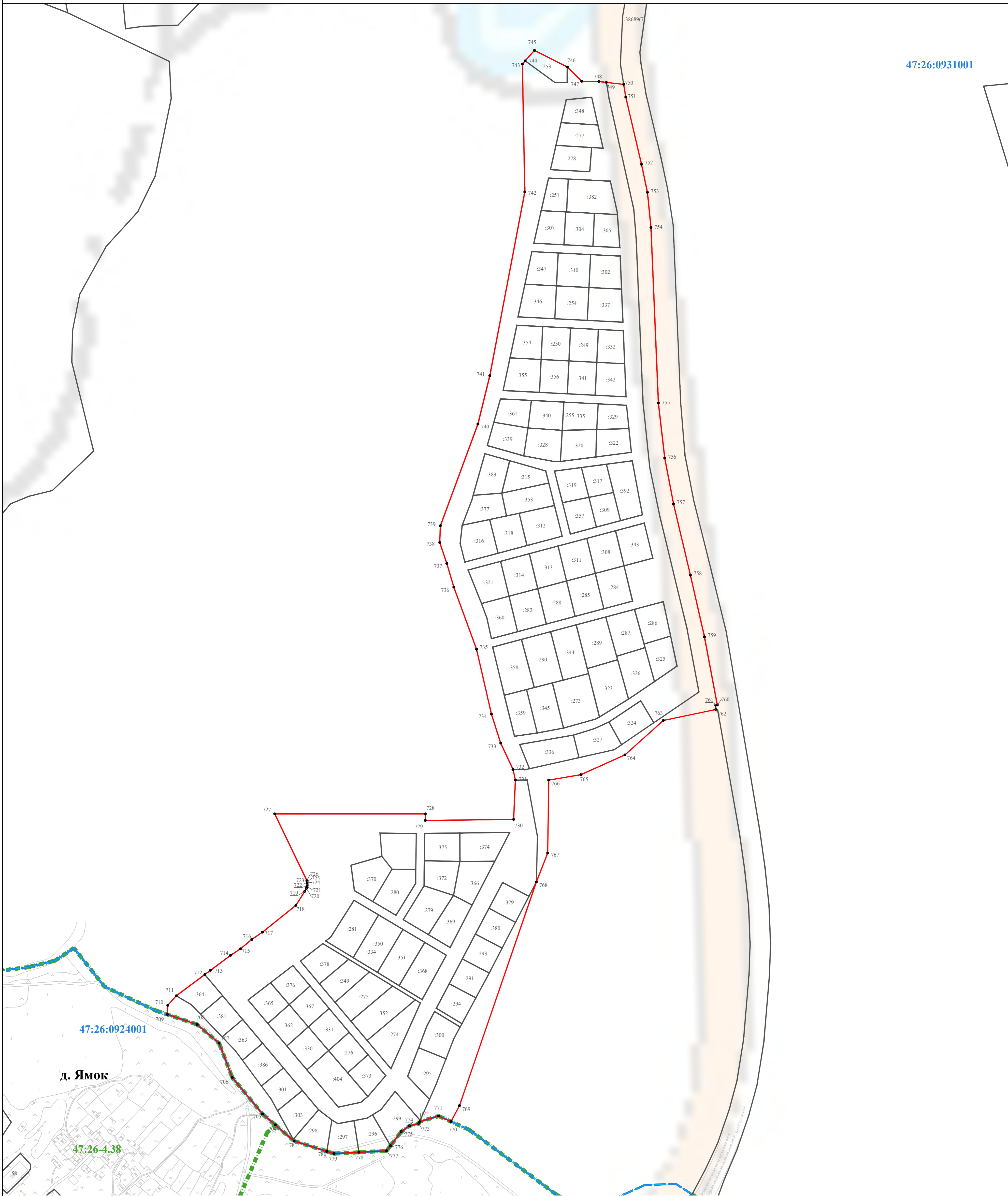
Дата " \_\_\_\_ " \_\_\_\_ 20\_\_ г.

Место для оттиска печати (при наличии) лица, составившего описание местоположения границ объекта

Раздел 4

План границ объекта

47:26:0931001



Масштаб 1:2000

Используемые условные знаки и обозначения:

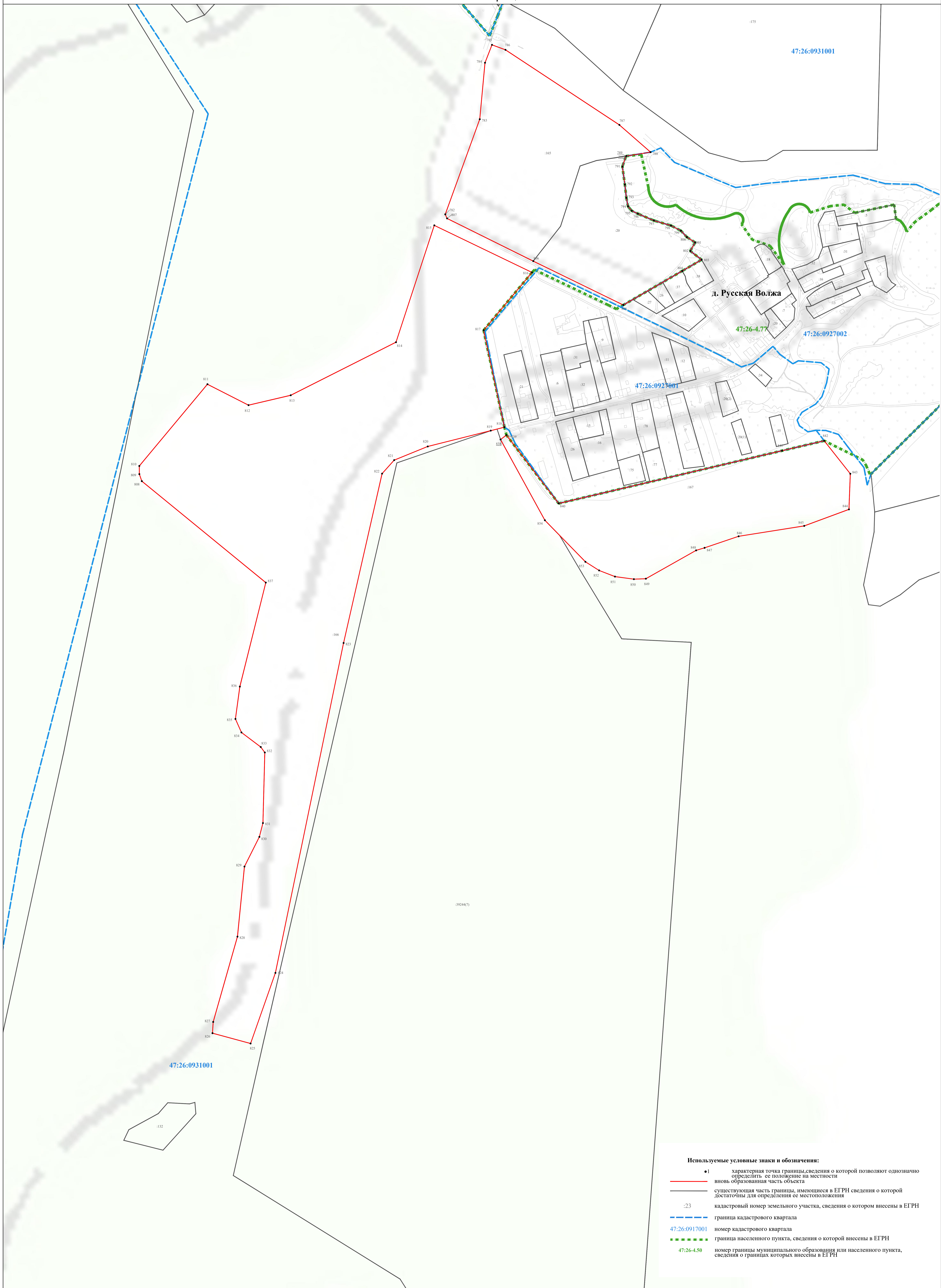
- 1 характеристическая точка границы, сведения о которой позволяют однозначно определить ее положение на местности
- вновь образованная часть объекта
- существующая часть границы, имеющиеся в ЕГРН сведения о которой достаточны для определения ее местоположения
- :23 кадастровый номер земельного участка, сведения о котором внесены в ЕГРН
- граница кадастрового квартала
- 47:26:0917001 номер кадастрового квартала
- граница населенного пункта, сведения о которой внесены в ЕГРН
- 47:26-4.50 номер границы муниципального образования или населенного пункта, сведения о границах которых внесены в ЕГРН

Подпись \_\_\_\_\_

Дата "\_\_\_" "\_\_\_" 20\_\_ г.

Место для отпечатка печати (при наличии) лица, составившего описание местоположения границ объекта

Лист 11 Лица границ



Лист 12 План.docx

**Используемые условные знаки и обозначения:**

- 1 характерная точка границы, сведения о которой позволяют однозначно определить ее положение на местности
- вновь образованная часть объекта
- существующая часть границы, имеющаяся в ЕГРН сведения о которой достаточны для определения ее местоположения
- :23 кадастровый номер земельного участка, сведения о котором внесены в ЕГРН
- граница кадастрового квартала
- 47:26:0917001 номер кадастрового квартала
- граница населенного пункта, сведения о которой внесены в ЕГРН
- 47:26-4.50 номер границы муниципального образования или населенного пункта, сведения о границах которых внесены в ЕГРН

Масштаб 1:2000

Подпись \_\_\_\_\_

Дата " " 20 г.

Место для оттиска печати (при наличии) лица, составившего описание местоположения границ объекта



**Текстовое описание местоположения границ  
населенных пунктов, территориальных зон, особо охраняемых природных  
территорий, зон с особыми условиями использования территорий**

Прохождение границы		Описание прохождения границы
от точки	до точки	
1	2	3
1	2	-
2	3	-
3	4	-
4	5	-
5	6	-
6	7	-
7	8	-
8	9	-
9	10	-
10	11	-
11	12	-
12	13	-
13	14	-
14	15	-
15	16	-
16	17	-
17	18	-
18	19	-
19	20	-
20	21	-
21	22	-
22	23	-
23	24	-
24	25	-
25	26	-
26	27	-
27	28	-
28	29	-
29	30	-
30	31	-
31	32	-
32	33	-
33	34	-
34	35	-
35	36	-
36	37	-

**Текстовое описание местоположения границ  
населенных пунктов, территориальных зон, особо охраняемых природных  
территорий, зон с особыми условиями использования территорий**

Прохождение границы		Описание прохождения границы
от точки	до точки	
1	2	3
37	38	-
38	39	-
39	40	-
40	41	-
41	42	-
42	43	-
43	44	-
44	45	-
45	46	-
46	47	-
47	48	-
48	49	-
49	50	-
50	51	-
51	52	-
52	53	-
53	54	-
54	55	-
55	56	-
56	57	-
57	58	-
58	59	-
59	60	-
60	61	-
61	62	-
62	1	-
63	64	-
64	65	-
65	66	-
66	67	-
67	68	-
68	69	-
69	70	-
70	71	-
71	72	-
72	73	-

**Текстовое описание местоположения границ  
населенных пунктов, территориальных зон, особо охраняемых природных  
территорий, зон с особыми условиями использования территорий**

Прохождение границы		Описание прохождения границы
от точки	до точки	
1	2	3
73	74	-
74	75	-
75	76	-
76	77	-
77	78	-
78	63	-
79	80	-
80	81	-
81	82	-
82	83	-
83	84	-
84	85	-
85	86	-
86	87	-
87	88	-
88	89	-
89	90	-
90	91	-
91	92	-
92	93	-
93	94	-
94	95	-
95	96	-
96	97	-
97	98	-
98	99	-
99	100	-
100	101	-
101	102	-
102	103	-
103	104	-
104	105	-
105	106	-
106	107	-
107	108	-
108	109	-

**Текстовое описание местоположения границ  
населенных пунктов, территориальных зон, особо охраняемых природных  
территорий, зон с особыми условиями использования территорий**

Прохождение границы		Описание прохождения границы
от точки	до точки	
1	2	3
109	110	-
110	111	-
111	112	-
112	113	-
113	114	-
114	115	-
115	116	-
116	117	-
117	79	-
118	119	-
119	120	-
120	121	-
121	122	-
122	123	-
123	124	-
124	125	-
125	126	-
126	127	-
127	128	-
128	129	-
129	130	-
130	131	-
131	132	-
132	133	-
133	134	-
134	135	-
135	136	-
136	137	-
137	138	-
138	139	-
139	140	-
140	141	-
141	142	-
142	143	-
143	144	-
144	145	-

**Текстовое описание местоположения границ  
населенных пунктов, территориальных зон, особо охраняемых природных  
территорий, зон с особыми условиями использования территорий**

Прохождение границы		Описание прохождения границы
от точки	до точки	
1	2	3
145	146	-
146	147	-
147	148	-
148	149	-
149	150	-
150	151	-
151	152	-
152	153	-
153	154	-
154	155	-
155	118	-
156	157	-
157	158	-
158	159	-
159	160	-
160	161	-
161	162	-
162	163	-
163	164	-
164	156	-
165	166	-
166	167	-
167	168	-
168	169	-
169	170	-
170	171	-
171	172	-
172	173	-
173	174	-
174	175	-
175	176	-
176	177	-
177	178	-
178	179	-
179	180	-
180	181	-

**Текстовое описание местоположения границ  
населенных пунктов, территориальных зон, особо охраняемых природных  
территорий, зон с особыми условиями использования территорий**

Прохождение границы		Описание прохождения границы
от точки	до точки	
1	2	3
181	182	-
182	183	-
183	184	-
184	185	-
185	186	-
186	187	-
187	188	-
188	189	-
189	190	-
190	191	-
191	192	-
192	193	-
193	194	-
194	195	-
195	196	-
196	197	-
197	198	-
198	199	-
199	165	-
200	201	-
201	202	-
202	203	-
203	204	-
204	205	-
205	206	-
206	207	-
207	208	-
208	209	-
209	210	-
210	211	-
211	212	-
212	213	-
213	214	-
214	215	-
215	216	-
216	217	-

**Текстовое описание местоположения границ  
населенных пунктов, территориальных зон, особо охраняемых природных  
территорий, зон с особыми условиями использования территорий**

Прохождение границы		Описание прохождения границы
от точки	до точки	
1	2	3
217	218	-
218	219	-
219	220	-
220	221	-
221	222	-
222	223	-
223	224	-
224	225	-
225	226	-
226	227	-
227	228	-
228	229	-
229	230	-
230	231	-
231	232	-
232	233	-
233	234	-
234	235	-
235	200	-
236	237	-
237	238	-
238	239	-
239	240	-
240	241	-
241	236	-
242	243	-
243	244	-
244	245	-
245	246	-
246	247	-
247	248	-
248	249	-
249	250	-
250	251	-
251	252	-
252	253	-

**Текстовое описание местоположения границ  
населенных пунктов, территориальных зон, особо охраняемых природных  
территорий, зон с особыми условиями использования территорий**

Прохождение границы		Описание прохождения границы
от точки	до точки	
1	2	3
253	254	-
254	255	-
255	256	-
256	257	-
257	258	-
258	259	-
259	260	-
260	261	-
261	262	-
262	263	-
263	264	-
264	265	-
265	266	-
266	267	-
267	268	-
268	269	-
269	270	-
270	271	-
271	272	-
272	273	-
273	274	-
274	275	-
275	276	-
276	277	-
277	278	-
278	279	-
279	280	-
280	281	-
281	282	-
282	283	-
283	284	-
284	285	-
285	286	-
286	287	-
287	288	-
288	289	-



**Текстовое описание местоположения границ  
населенных пунктов, территориальных зон, особо охраняемых природных  
территорий, зон с особыми условиями использования территорий**

Прохождение границы		Описание прохождения границы
от точки	до точки	
1	2	3
289	290	-
290	291	-
291	292	-
292	293	-
293	294	-
294	295	-
295	296	-
296	297	-
297	298	-
298	299	-
299	300	-
300	301	-
301	302	-
302	303	-
303	304	-
304	305	-
305	306	-
306	307	-
307	308	-
308	309	-
309	310	-
310	311	-
311	312	-
312	313	-
313	314	-
314	315	-
315	316	-
316	317	-
317	318	-
318	319	-
319	320	-
320	321	-
321	322	-
322	323	-
323	324	-
324	325	-

**Текстовое описание местоположения границ  
населенных пунктов, территориальных зон, особо охраняемых природных  
территорий, зон с особыми условиями использования территорий**

Прохождение границы		Описание прохождения границы
от точки	до точки	
1	2	3
325	326	-
326	327	-
327	328	-
328	329	-
329	330	-
330	331	-
331	332	-
332	333	-
333	334	-
334	335	-
335	336	-
336	337	-
337	338	-
338	339	-
339	340	-
340	341	-
341	342	-
342	343	-
343	344	-
344	345	-
345	346	-
346	347	-
347	348	-
348	349	-
349	350	-
350	351	-
351	352	-
352	353	-
353	354	-
354	355	-
355	356	-
356	357	-
357	358	-
358	359	-
359	360	-
360	361	-

**Текстовое описание местоположения границ  
населенных пунктов, территориальных зон, особо охраняемых природных  
территорий, зон с особыми условиями использования территорий**

Прохождение границы		Описание прохождения границы
от точки	до точки	
1	2	3
361	362	-
362	363	-
363	364	-
364	365	-
365	366	-
366	367	-
367	368	-
368	369	-
369	370	-
370	371	-
371	372	-
372	242	-
373	374	-
374	375	-
375	376	-
376	377	-
377	378	-
378	379	-
379	380	-
380	381	-
381	382	-
382	383	-
383	384	-
384	385	-
385	386	-
386	387	-
387	388	-
388	389	-
389	390	-
390	391	-
391	392	-
392	393	-
393	394	-
394	395	-
395	396	-
396	397	-

**Текстовое описание местоположения границ  
населенных пунктов, территориальных зон, особо охраняемых природных  
территорий, зон с особыми условиями использования территорий**

Прохождение границы		Описание прохождения границы
от точки	до точки	
1	2	3
397	398	-
398	399	-
399	400	-
400	401	-
401	402	-
402	403	-
403	404	-
404	405	-
405	406	-
406	407	-
407	408	-
408	409	-
409	410	-
410	411	-
411	412	-
412	413	-
413	414	-
414	415	-
415	416	-
416	417	-
417	373	-
418	419	-
419	420	-
420	421	-
421	422	-
422	423	-
423	424	-
424	425	-
425	426	-
426	427	-
427	428	-
428	429	-
429	430	-
430	431	-
431	432	-
432	433	-

**Текстовое описание местоположения границ  
населенных пунктов, территориальных зон, особо охраняемых природных  
территорий, зон с особыми условиями использования территорий**

Прохождение границы		Описание прохождения границы
от точки	до точки	
1	2	3
433	434	-
434	435	-
435	436	-
436	437	-
437	438	-
438	439	-
439	440	-
440	441	-
441	442	-
442	443	-
443	444	-
444	445	-
445	446	-
446	447	-
447	448	-
448	449	-
449	450	-
450	451	-
451	452	-
452	453	-
453	454	-
454	455	-
455	456	-
456	457	-
457	458	-
458	459	-
459	460	-
460	461	-
461	418	-
462	463	-
463	464	-
464	465	-
465	466	-
466	467	-
467	468	-
468	469	-

**Текстовое описание местоположения границ  
населенных пунктов, территориальных зон, особо охраняемых природных  
территорий, зон с особыми условиями использования территорий**

Прохождение границы		Описание прохождения границы
от точки	до точки	
1	2	3
469	470	-
470	471	-
471	472	-
472	473	-
473	474	-
474	475	-
475	476	-
476	477	-
477	478	-
478	479	-
479	480	-
480	481	-
481	482	-
482	483	-
483	484	-
484	485	-
485	486	-
486	487	-
487	488	-
488	489	-
489	490	-
490	491	-
491	492	-
492	493	-
493	494	-
494	495	-
495	496	-
496	497	-
497	498	-
498	499	-
499	500	-
500	501	-
501	502	-
502	503	-
503	504	-
504	505	-

**Текстовое описание местоположения границ  
населенных пунктов, территориальных зон, особо охраняемых природных  
территорий, зон с особыми условиями использования территорий**

Прохождение границы		Описание прохождения границы
от точки	до точки	
1	2	3
505	506	-
506	507	-
507	508	-
508	509	-
509	510	-
510	511	-
511	512	-
512	513	-
513	514	-
514	462	-
515	516	-
516	517	-
517	518	-
518	519	-
519	520	-
520	521	-
521	522	-
522	523	-
523	524	-
524	525	-
525	526	-
526	527	-
527	528	-
528	529	-
529	530	-
530	531	-
531	532	-
532	533	-
533	534	-
534	535	-
535	536	-
536	537	-
537	538	-
538	539	-
539	540	-
540	541	-

**Текстовое описание местоположения границ  
населенных пунктов, территориальных зон, особо охраняемых природных  
территорий, зон с особыми условиями использования территорий**

Прохождение границы		Описание прохождения границы
от точки	до точки	
1	2	3
541	542	-
542	543	-
543	544	-
544	545	-
545	546	-
546	547	-
547	548	-
548	549	-
549	550	-
550	551	-
551	552	-
552	553	-
553	554	-
554	555	-
555	556	-
556	557	-
557	558	-
558	559	-
559	560	-
560	561	-
561	562	-
562	563	-
563	564	-
564	565	-
565	566	-
566	567	-
567	568	-
568	569	-
569	570	-
570	571	-
571	572	-
572	573	-
573	574	-
574	575	-
575	576	-
576	577	-



**Текстовое описание местоположения границ  
населенных пунктов, территориальных зон, особо охраняемых природных  
территорий, зон с особыми условиями использования территорий**

Прохождение границы		Описание прохождения границы
от точки	до точки	
1	2	3
577	578	-
578	579	-
579	580	-
580	581	-
581	582	-
582	583	-
583	584	-
584	585	-
585	586	-
586	587	-
587	588	-
588	589	-
589	590	-
590	591	-
591	592	-
592	593	-
593	594	-
594	595	-
595	596	-
596	597	-
597	598	-
598	599	-
599	600	-
600	601	-
601	602	-
602	603	-
603	604	-
604	605	-
605	606	-
606	607	-
607	608	-
608	609	-
609	610	-
610	611	-
611	612	-
612	613	-

**Текстовое описание местоположения границ  
населенных пунктов, территориальных зон, особо охраняемых природных  
территорий, зон с особыми условиями использования территорий**

Прохождение границы		Описание прохождения границы
от точки	до точки	
1	2	3
613	614	-
614	615	-
615	616	-
616	617	-
617	618	-
618	619	-
619	620	-
620	621	-
621	622	-
622	623	-
623	624	-
624	625	-
625	626	-
626	627	-
627	628	-
628	629	-
629	630	-
630	631	-
631	632	-
632	633	-
633	634	-
634	635	-
635	636	-
636	637	-
637	638	-
638	639	-
639	640	-
640	641	-
641	642	-
642	643	-
643	644	-
644	645	-
645	646	-
646	647	-
647	648	-
648	649	-

**Текстовое описание местоположения границ  
населенных пунктов, территориальных зон, особо охраняемых природных  
территорий, зон с особыми условиями использования территорий**

Прохождение границы		Описание прохождения границы
от точки	до точки	
1	2	3
649	650	-
650	651	-
651	652	-
652	653	-
653	654	-
654	655	-
655	656	-
656	657	-
657	658	-
658	659	-
659	660	-
660	661	-
661	662	-
662	663	-
663	664	-
664	665	-
665	666	-
666	667	-
667	668	-
668	669	-
669	670	-
670	671	-
671	672	-
672	673	-
673	515	-
674	675	-
675	676	-
676	677	-
677	678	-
678	679	-
679	680	-
680	681	-
681	682	-
682	683	-
683	684	-
684	685	-

**Текстовое описание местоположения границ  
населенных пунктов, территориальных зон, особо охраняемых природных  
территорий, зон с особыми условиями использования территорий**

Прохождение границы		Описание прохождения границы
от точки	до точки	
1	2	3
685	686	-
686	687	-
687	688	-
688	689	-
689	690	-
690	691	-
691	692	-
692	693	-
693	694	-
694	695	-
695	696	-
696	697	-
697	698	-
698	699	-
699	700	-
700	701	-
701	702	-
702	703	-
703	674	-
704	705	-
705	706	-
706	707	-
707	708	-
708	709	-
709	710	-
710	711	-
711	712	-
712	713	-
713	714	-
714	715	-
715	716	-
716	717	-
717	718	-
718	719	-
719	720	-
720	721	-

**Текстовое описание местоположения границ  
населенных пунктов, территориальных зон, особо охраняемых природных  
территорий, зон с особыми условиями использования территорий**

Прохождение границы		Описание прохождения границы
от точки	до точки	
1	2	3
721	722	-
722	723	-
723	724	-
724	725	-
725	726	-
726	727	-
727	728	-
728	729	-
729	730	-
730	731	-
731	732	-
732	733	-
733	734	-
734	735	-
735	736	-
736	737	-
737	738	-
738	739	-
739	740	-
740	741	-
741	742	-
742	743	-
743	744	-
744	745	-
745	746	-
746	747	-
747	748	-
748	749	-
749	750	-
750	751	-
751	752	-
752	753	-
753	754	-
754	755	-
755	756	-
756	757	-

**Текстовое описание местоположения границ  
населенных пунктов, территориальных зон, особо охраняемых природных  
территорий, зон с особыми условиями использования территорий**

Прохождение границы		Описание прохождения границы
от точки	до точки	
1	2	3
757	758	-
758	759	-
759	760	-
760	761	-
761	762	-
762	763	-
763	764	-
764	765	-
765	766	-
766	767	-
767	768	-
768	769	-
769	770	-
770	771	-
771	772	-
772	773	-
773	774	-
774	775	-
775	776	-
776	777	-
777	778	-
778	779	-
779	780	-
780	781	-
781	704	-
782	783	-
783	784	-
784	785	-
785	786	-
786	787	-
787	788	-
788	789	-
789	790	-
790	791	-
791	792	-
792	793	-

**Текстовое описание местоположения границ  
населенных пунктов, территориальных зон, особо охраняемых природных  
территорий, зон с особыми условиями использования территорий**

Прохождение границы		Описание прохождения границы
от точки	до точки	
1	2	3
793	794	-
794	795	-
795	796	-
796	797	-
797	798	-
798	799	-
799	800	-
800	801	-
801	802	-
802	803	-
803	804	-
804	805	-
805	806	-
806	807	-
807	782	-
808	809	-
809	810	-
810	811	-
811	812	-
812	813	-
813	814	-
814	815	-
815	816	-
816	817	-
817	818	-
818	819	-
819	820	-
820	821	-
821	822	-
822	823	-
823	824	-
824	825	-
825	826	-
826	827	-
827	828	-
828	829	-

**Текстовое описание местоположения границ  
населенных пунктов, территориальных зон, особо охраняемых природных  
территорий, зон с особыми условиями использования территорий**

Прохождение границы		Описание прохождения границы
от точки	до точки	
1	2	3
829	830	-
830	831	-
831	832	-
832	833	-
833	834	-
834	835	-
835	836	-
836	837	-
837	808	-
838	839	-
839	840	-
840	841	-
841	842	-
842	843	-
843	844	-
844	845	-
845	846	-
846	847	-
847	848	-
848	849	-
849	850	-
850	851	-
851	852	-
852	853	-
853	854	-
854	838	-