

ОПИСАНИЕ МЕСТОПОЛОЖЕНИЯ ГРАНИЦ

территориальная зона С1 "Зона сельскохозяйственных угодий (за границами населенных пунктов)"

(наименование объекта, местоположение границ которого описано (далее - объект))

Раздел 1

Сведения об объекте

№ п/п	Характеристики объекта	Описание характеристик
1	2	3
1.	Местоположение объекта	Ленинградская область, район Тосненский
2.	Площадь объекта +/- величина погрешности определения площади (Р +/- Дельта Р)	76781267 +/- 153344 м ²
3.	Иные характеристики объекта	-

Раздел 2

Сведения о местоположении границ объекта

1. Система координат -

2. Сведения о характерных точках границ объекта

Обозначение характерных точек границ	Координаты, м		Метод определения координат характерной точки	Средняя квадратическая погрешность положения характерной точки (Mt), м	Описание обозначения точки на местности (при наличии)
	X	Y			
1	2	3	4	5	6
-	-	-	-	-	-

3. Сведения о характерных точках части (частей) границы объекта

Обозначение характерных точек части границы	Координаты, м		Метод определения координат характерной точки	Средняя квадратическая погрешность положения характерной точки (Mt), м	Описание обозначения точки на местности (при наличии)
	X	Y			
1	2	3	4	5	6
-	-	-	-	-	-

Раздел 3

Сведения о местоположении измененных (уточненных) границ объекта

1. Система координат МСК 47 зона 2

2. Сведения о характерных точках границ объекта

Обозначение характерных точек границ	Существующие координаты, м		Измененные (уточненные) координаты, м		Метод определения координат характерной точки	Средняя квадратическая погрешность положения характерной точки (Mt), м	Описание обозначения точки на местности (при наличии)
	X	Y	X	Y			
1	2	3	4	5	6	7	8
1	-	-	393775.00	2267765.55	Картометрический метод	5	-
2	-	-	393781.19	2267741.93	Картометрический метод	5	-
3	-	-	393781.43	2267741.37	Картометрический метод	5	-
4	-	-	393796.13	2267706.75	Картометрический метод	5	-
5	-	-	393798.73	2267694.44	Картометрический метод	5	-
6	-	-	393820.67	2267687.40	Картометрический метод	5	-
7	-	-	393856.97	2267685.93	Картометрический метод	5	-
8	-	-	393886.27	2267674.50	Картометрический метод	5	-
9	-	-	393930.54	2267665.97	Картометрический метод	5	-
10	-	-	393963.05	2267648.42	Картометрический метод	5	-
11	-	-	394017.11	2267625.49	Картометрический метод	5	-
12	-	-	394030.16	2267614.51	Картометрический метод	5	-
13	-	-	394037.18	2267601.24	Картометрический метод	5	-
14	-	-	394037.40	2267553.84	Картометрический метод	5	-
15	-	-	394033.87	2267535.62	Картометрический метод	5	-
16	-	-	394025.26	2267524.22	Картометрический метод	5	-
17	-	-	394030.10	2267524.63	Картометрический метод	5	-
18	-	-	394052.89	2267523.50	Картометрический метод	5	-
19	-	-	394084.54	2267523.40	Картометрический метод	5	-
20	-	-	394089.39	2267528.27	Картометрический метод	5	-
21	-	-	394115.57	2267527.69	Картометрический метод	5	-
22	-	-	394142.72	2267529.03	Картометрический метод	5	-

2. Сведения о характерных точках границ объекта							
Обозначение характерных точек границ	Существующие координаты, м		Измененные (уточненные) координаты, м		Метод определения координат характерной точки	Средняя квадратическая погрешность положения характерной точки (Mt), м	Описание обозначения точки на местности (при наличии)
	X	Y	X	Y			
1	2	3	4	5	6	7	8
23	-	-	394175.40	2267531.43	Картометрический метод	5	-
24	-	-	394180.25	2267529.06	Картометрический метод	5	-
25	-	-	394208.09	2267530.30	Картометрический метод	5	-
26	-	-	394212.94	2267532.35	Картометрический метод	5	-
27	-	-	394228.04	2267533.25	Картометрический метод	5	-
28	-	-	394274.03	2267536.61	Картометрический метод	5	-
29	-	-	394310.18	2267534.82	Картометрический метод	5	-
30	-	-	394341.76	2267535.10	Картометрический метод	5	-
31	-	-	394346.95	2267533.14	Картометрический метод	5	-
32	-	-	394380.13	2267531.46	Картометрический метод	5	-
33	-	-	394420.57	2267526.31	Картометрический метод	5	-
34	-	-	394455.62	2267520.17	Картометрический метод	5	-
35	-	-	394493.22	2267511.90	Картометрический метод	5	-
36	-	-	394526.47	2267503.50	Картометрический метод	5	-
37	-	-	394527.02	2267505.42	Картометрический метод	5	-
38	-	-	394533.81	2267503.87	Картометрический метод	5	-
39	-	-	394533.19	2267501.64	Картометрический метод	5	-
40	-	-	394543.92	2267498.62	Картометрический метод	5	-
41	-	-	394560.20	2267493.58	Картометрический метод	5	-
42	-	-	394585.54	2267485.65	Картометрический метод	5	-
43	-	-	394625.71	2267474.12	Картометрический метод	5	-
44	-	-	394664.50	2267460.81	Картометрический метод	5	-
45	-	-	394692.96	2267447.98	Картометрический метод	5	-
46	-	-	394710.55	2267436.79	Картометрический метод	5	-
47	-	-	394740.12	2267415.72	Картометрический метод	5	-
48	-	-	394766.93	2267391.67	Картометрический метод	5	-

2. Сведения о характерных точках границ объекта							
Обозначение характерных точек границ	Существующие координаты, м		Измененные (уточненные) координаты, м		Метод определения координат характерной точки	Средняя квадратическая погрешность положения характерной точки (Mt), м	Описание обозначения точки на местности (при наличии)
	X	Y	X	Y			
1	2	3	4	5	6	7	8
49	-	-	394788.88	2267370.12	Картометрический метод	5	-
50	-	-	394795.46	2267362.29	Картометрический метод	5	-
51	-	-	394807.58	2267348.91	Картометрический метод	5	-
52	-	-	394810.56	2267351.11	Картометрический метод	5	-
53	-	-	394815.41	2267344.62	Картометрический метод	5	-
54	-	-	394812.84	2267342.73	Картометрический метод	5	-
55	-	-	394826.77	2267324.62	Картометрический метод	5	-
56	-	-	394830.51	2267323.21	Картометрический метод	5	-
57	-	-	394860.12	2267287.33	Картометрический метод	5	-
58	-	-	394863.80	2267288.47	Картометрический метод	5	-
59	-	-	394879.30	2267289.62	Картометрический метод	5	-
60	-	-	394905.09	2267281.50	Картометрический метод	5	-
61	-	-	394926.76	2267271.88	Картометрический метод	5	-
62	-	-	394940.96	2267257.61	Картометрический метод	5	-
63	-	-	394954.11	2267235.23	Картометрический метод	5	-
64	-	-	394992.17	2267203.14	Картометрический метод	5	-
65	-	-	395014.36	2267183.74	Картометрический метод	5	-
66	-	-	395020.75	2267153.44	Картометрический метод	5	-
67	-	-	395016.25	2267139.74	Картометрический метод	5	-
68	-	-	395015.74	2267138.97	Картометрический метод	5	-
69	-	-	395019.92	2267136.47	Картометрический метод	5	-
70	-	-	395030.24	2267132.80	Картометрический метод	5	-
71	-	-	395035.30	2267132.59	Картометрический метод	5	-
72	-	-	395040.08	2267134.03	Картометрический метод	5	-
73	-	-	395044.23	2267136.78	Картометрический метод	5	-
74	-	-	395047.42	2267140.66	Картометрический метод	5	-

2. Сведения о характерных точках границ объекта							
Обозначение характерных точек границ	Существующие координаты, м		Измененные (уточненные) координаты, м		Метод определения координат характерной точки	Средняя квадратическая погрешность положения характерной точки (Mt), м	Описание обозначения точки на местности (при наличии)
	X	Y	X	Y			
1	2	3	4	5	6	7	8
75	-	-	395049.77	2267145.05	Картометрический метод	5	-
76	-	-	395052.27	2267150.95	Картометрический метод	5	-
77	-	-	395062.45	2267146.80	Картометрический метод	5	-
78	-	-	395065.83	2267153.78	Картометрический метод	5	-
79	-	-	395083.85	2267167.61	Картометрический метод	5	-
80	-	-	395089.97	2267182.14	Картометрический метод	5	-
81	-	-	395095.42	2267185.74	Картометрический метод	5	-
82	-	-	395107.34	2267184.40	Картометрический метод	5	-
83	-	-	395120.10	2267190.11	Картометрический метод	5	-
84	-	-	395132.20	2267210.13	Картометрический метод	5	-
85	-	-	395128.13	2267237.38	Картометрический метод	5	-
86	-	-	395131.43	2267244.05	Картометрический метод	5	-
87	-	-	395124.98	2267248.42	Картометрический метод	5	-
88	-	-	395114.50	2267250.80	Картометрический метод	5	-
89	-	-	395105.87	2267258.31	Картометрический метод	5	-
90	-	-	395109.43	2267275.25	Картометрический метод	5	-
91	-	-	395116.33	2267284.28	Картометрический метод	5	-
92	-	-	395152.26	2267292.13	Картометрический метод	5	-
93	-	-	395161.93	2267289.63	Картометрический метод	5	-
94	-	-	395183.30	2267264.07	Картометрический метод	5	-
95	-	-	395197.47	2267257.06	Картометрический метод	5	-
96	-	-	395217.32	2267257.46	Картометрический метод	5	-
97	-	-	395234.25	2267262.65	Картометрический метод	5	-
98	-	-	395250.02	2267260.95	Картометрический метод	5	-
99	-	-	395258.70	2267260.01	Картометрический метод	5	-
100	-	-	395284.52	2267286.38	Картометрический метод	5	-

2. Сведения о характерных точках границ объекта							
Обозначение характерных точек границ	Существующие координаты, м		Измененные (уточненные) координаты, м		Метод определения координат характерной точки	Средняя квадратическая погрешность положения характерной точки (Mt), м	Описание обозначения точки на местности (при наличии)
	X	Y	X	Y			
1	2	3	4	5	6	7	8
101	-	-	395306.34	2267303.20	Картометрический метод	5	-
102	-	-	395286.47	2267329.51	Картометрический метод	5	-
103	-	-	395278.86	2267342.51	Картометрический метод	5	-
104	-	-	395271.85	2267361.13	Картометрический метод	5	-
105	-	-	395265.84	2267367.30	Картометрический метод	5	-
106	-	-	395248.72	2267374.04	Картометрический метод	5	-
107	-	-	395241.44	2267371.25	Картометрический метод	5	-
108	-	-	395230.97	2267353.00	Картометрический метод	5	-
109	-	-	395224.95	2267332.33	Картометрический метод	5	-
110	-	-	395213.70	2267313.53	Картометрический метод	5	-
111	-	-	395202.91	2267310.30	Картометрический метод	5	-
112	-	-	395174.52	2267312.67	Картометрический метод	5	-
113	-	-	395166.87	2267317.03	Картометрический метод	5	-
114	-	-	395157.26	2267333.55	Картометрический метод	5	-
115	-	-	395119.41	2267432.14	Картометрический метод	5	-
116	-	-	395088.20	2267450.74	Картометрический метод	5	-
117	-	-	395081.50	2267456.48	Картометрический метод	5	-
118	-	-	395076.93	2267461.23	Картометрический метод	5	-
119	-	-	395065.77	2267465.88	Картометрический метод	5	-
120	-	-	395051.14	2267476.33	Картометрический метод	5	-
121	-	-	395032.52	2267496.37	Картометрический метод	5	-
122	-	-	395022.56	2267511.15	Картометрический метод	5	-
123	-	-	395016.73	2267524.87	Картометрический метод	5	-
124	-	-	395002.68	2267543.67	Картометрический метод	5	-
125	-	-	394990.28	2267555.04	Картометрический метод	5	-
126	-	-	394973.70	2267565.51	Картометрический метод	5	-

2. Сведения о характерных точках границ объекта							
Обозначение характерных точек границ	Существующие координаты, м		Измененные (уточненные) координаты, м		Метод определения координат характерной точки	Средняя квадратическая погрешность положения характерной точки (Mt), м	Описание обозначения точки на местности (при наличии)
	X	Y	X	Y			
1	2	3	4	5	6	7	8
127	-	-	394955.59	2267581.55	Картометрический метод	5	-
128	-	-	394950.15	2267587.31	Картометрический метод	5	-
129	-	-	394948.85	2267598.42	Картометрический метод	5	-
130	-	-	394950.99	2267608.35	Картометрический метод	5	-
131	-	-	394963.38	2267629.21	Картометрический метод	5	-
132	-	-	394978.99	2267643.60	Картометрический метод	5	-
133	-	-	394970.27	2267665.27	Картометрический метод	5	-
134	-	-	394967.02	2267672.31	Картометрический метод	5	-
135	-	-	394956.74	2267690.97	Картометрический метод	5	-
136	-	-	394952.37	2267696.35	Картометрический метод	5	-
137	-	-	394919.80	2267722.88	Картометрический метод	5	-
138	-	-	394901.07	2267737.91	Картометрический метод	5	-
139	-	-	394884.72	2267736.06	Картометрический метод	5	-
140	-	-	394874.30	2267698.64	Картометрический метод	5	-
141	-	-	394854.48	2267648.03	Картометрический метод	5	-
142	-	-	394842.24	2267616.78	Картометрический метод	5	-
143	-	-	394831.20	2267603.19	Картометрический метод	5	-
144	-	-	394821.22	2267597.78	Картометрический метод	5	-
145	-	-	394795.80	2267594.55	Картометрический метод	5	-
146	-	-	394769.49	2267602.08	Картометрический метод	5	-
147	-	-	394748.66	2267618.55	Картометрический метод	5	-
148	-	-	394656.59	2267668.29	Картометрический метод	5	-
149	-	-	394630.40	2267679.65	Картометрический метод	5	-
150	-	-	394612.79	2267685.01	Картометрический метод	5	-
151	-	-	394583.50	2267688.55	Картометрический метод	5	-
152	-	-	394552.91	2267686.01	Картометрический метод	5	-

2. Сведения о характерных точках границ объекта							
Обозначение характерных точек границ	Существующие координаты, м		Измененные (уточненные) координаты, м		Метод определения координат характерной точки	Средняя квадратическая погрешность положения характерной точки (Mt), м	Описание обозначения точки на местности (при наличии)
	X	Y	X	Y			
1	2	3	4	5	6	7	8
153	-	-	394507.45	2267689.40	Картометрический метод	5	-
154	-	-	394481.30	2267674.74	Картометрический метод	5	-
155	-	-	394464.62	2267672.75	Картометрический метод	5	-
156	-	-	394448.33	2267673.16	Картометрический метод	5	-
157	-	-	394432.80	2267673.56	Картометрический метод	5	-
158	-	-	394432.22	2267672.76	Картометрический метод	5	-
159	-	-	394421.27	2267657.77	Картометрический метод	5	-
160	-	-	394411.95	2267648.04	Картометрический метод	5	-
161	-	-	394396.52	2267647.03	Картометрический метод	5	-
162	-	-	394379.30	2267650.13	Картометрический метод	5	-
163	-	-	394369.42	2267657.93	Картометрический метод	5	-
164	-	-	394358.38	2267668.95	Картометрический метод	5	-
165	-	-	394325.24	2267707.92	Картометрический метод	5	-
166	-	-	394298.89	2267716.00	Картометрический метод	5	-
167	-	-	394273.09	2267721.66	Картометрический метод	5	-
168	-	-	394245.68	2267721.02	Картометрический метод	5	-
169	-	-	394204.59	2267722.71	Картометрический метод	5	-
170	-	-	394184.40	2267725.93	Картометрический метод	5	-
171	-	-	394157.94	2267724.24	Картометрический метод	5	-
172	-	-	394145.49	2267711.47	Картометрический метод	5	-
173	-	-	394134.51	2267705.00	Картометрический метод	5	-
174	-	-	394121.27	2267704.10	Картометрический метод	5	-
175	-	-	394104.47	2267705.71	Картометрический метод	5	-
176	-	-	394084.53	2267712.43	Картометрический метод	5	-
177	-	-	394067.80	2267714.72	Картометрический метод	5	-
178	-	-	394057.06	2267712.09	Картометрический метод	5	-

2. Сведения о характерных точках границ объекта							
Обозначение характерных точек границ	Существующие координаты, м		Измененные (уточненные) координаты, м		Метод определения координат характерной точки	Средняя квадратическая погрешность положения характерной точки (Mt), м	Описание обозначения точки на местности (при наличии)
	X	Y	X	Y			
1	2	3	4	5	6	7	8
179	-	-	394050.56	2267700.96	Картометрический метод	5	-
180	-	-	394051.12	2267689.77	Картометрический метод	5	-
181	-	-	394057.75	2267672.96	Картометрический метод	5	-
182	-	-	394059.09	2267652.66	Картометрический метод	5	-
183	-	-	394054.06	2267639.62	Картометрический метод	5	-
184	-	-	394042.04	2267634.68	Картометрический метод	5	-
185	-	-	394031.05	2267634.77	Картометрический метод	5	-
186	-	-	394019.07	2267643.26	Картометрический метод	5	-
187	-	-	394010.84	2267659.54	Картометрический метод	5	-
188	-	-	393997.89	2267678.33	Картометрический метод	5	-
189	-	-	393986.47	2267689.25	Картометрический метод	5	-
190	-	-	393963.16	2267693.99	Картометрический метод	5	-
191	-	-	393949.23	2267692.69	Картометрический метод	5	-
192	-	-	393933.12	2267694.12	Картометрический метод	5	-
193	-	-	393911.65	2267701.25	Картометрический метод	5	-
194	-	-	393897.19	2267708.16	Картометрический метод	5	-
195	-	-	393894.75	2267728.65	Картометрический метод	5	-
196	-	-	393894.68	2267729.25	Картометрический метод	5	-
197	-	-	393884.50	2267739.28	Картометрический метод	5	-
198	-	-	393874.15	2267745.29	Картометрический метод	5	-
199	-	-	393868.44	2267748.61	Картометрический метод	5	-
200	-	-	393850.78	2267755.04	Картометрический метод	5	-
201	-	-	393813.12	2267764.67	Картометрический метод	5	-
202	-	-	393802.31	2267762.56	Картометрический метод	5	-
1	-	-	393775.00	2267765.55	Картометрический метод	5	-
203	-	-	390847.28	2267188.25	Картометрический метод	5	-

2. Сведения о характерных точках границ объекта							
Обозначение характерных точек границ	Существующие координаты, м		Измененные (уточненные) координаты, м		Метод определения координат характерной точки	Средняя квадратическая погрешность положения характерной точки (Mt), м	Описание обозначения точки на местности (при наличии)
	X	Y	X	Y			
1	2	3	4	5	6	7	8
204	-	-	390814.08	2267130.42	Картометрический метод	5	-
205	-	-	390831.37	2267107.01	Картометрический метод	5	-
206	-	-	390854.13	2267105.68	Картометрический метод	5	-
207	-	-	390881.41	2267127.18	Картометрический метод	5	-
208	-	-	390932.01	2267054.24	Картометрический метод	5	-
209	-	-	390850.42	2266993.32	Картометрический метод	5	-
210	-	-	390816.15	2266989.46	Картометрический метод	5	-
211	-	-	390980.69	2266842.89	Картометрический метод	5	-
212	-	-	391000.14	2266854.78	Картометрический метод	5	-
213	-	-	391008.78	2266868.82	Картометрический метод	5	-
214	-	-	391012.02	2266894.75	Картометрический метод	5	-
215	-	-	391026.06	2266912.04	Картометрический метод	5	-
216	-	-	391024.99	2266893.67	Картометрический метод	5	-
217	-	-	391032.55	2266872.07	Картометрический метод	5	-
218	-	-	391059.56	2266870.99	Картометрический метод	5	-
219	-	-	391072.53	2266873.14	Картометрический метод	5	-
220	-	-	391088.74	2266880.70	Картометрический метод	5	-
221	-	-	391110.23	2266911.86	Картометрический метод	5	-
222	-	-	391129.19	2266956.11	Картометрический метод	5	-
223	-	-	391154.48	2266970.24	Картометрический метод	5	-
224	-	-	391169.77	2267001.72	Картометрический метод	5	-
225	-	-	391175.17	2267008.20	Картометрический метод	5	-
226	-	-	391177.33	2267026.57	Картометрический метод	5	-
227	-	-	391176.54	2267049.44	Картометрический метод	5	-
228	-	-	391170.21	2267051.23	Картометрический метод	5	-
229	-	-	391150.89	2267057.69	Картометрический метод	5	-

2. Сведения о характерных точках границ объекта							
Обозначение характерных точек границ	Существующие координаты, м		Измененные (уточненные) координаты, м		Метод определения координат характерной точки	Средняя квадратическая погрешность положения характерной точки (Mt), м	Описание обозначения точки на местности (при наличии)
	X	Y	X	Y			
1	2	3	4	5	6	7	8
230	-	-	391126.79	2267065.68	Картометрический метод	5	-
231	-	-	391114.94	2267069.94	Картометрический метод	5	-
232	-	-	391084.61	2267082.73	Картометрический метод	5	-
233	-	-	391070.69	2267088.46	Картометрический метод	5	-
234	-	-	391065.56	2267089.46	Картометрический метод	5	-
235	-	-	391047.42	2267097.97	Картометрический метод	5	-
236	-	-	391033.64	2267104.01	Картометрический метод	5	-
237	-	-	391028.93	2267105.69	Картометрический метод	5	-
238	-	-	390978.44	2267127.58	Картометрический метод	5	-
239	-	-	390964.45	2267132.94	Картометрический метод	5	-
240	-	-	390955.10	2267136.85	Картометрический метод	5	-
241	-	-	390946.09	2267141.31	Картометрический метод	5	-
242	-	-	390941.94	2267144.36	Картометрический метод	5	-
243	-	-	390933.21	2267149.06	Картометрический метод	5	-
244	-	-	390924.35	2267151.67	Картометрический метод	5	-
245	-	-	390914.24	2267155.79	Картометрический метод	5	-
246	-	-	390904.33	2267160.63	Картометрический метод	5	-
247	-	-	390895.95	2267165.88	Картометрический метод	5	-
248	-	-	390870.54	2267177.72	Картометрический метод	5	-
249	-	-	390866.93	2267174.46	Картометрический метод	5	-
250	-	-	390857.86	2267178.37	Картометрический метод	5	-
251	-	-	390855.78	2267184.79	Картометрический метод	5	-
203	-	-	390847.28	2267188.25	Картометрический метод	5	-
252	-	-	390791.84	2267028.59	Картометрический метод	5	-
253	-	-	390761.08	2266967.69	Картометрический метод	5	-
254	-	-	390816.13	2266989.46	Картометрический метод	5	-

2. Сведения о характерных точках границ объекта							
Обозначение характерных точек границ	Существующие координаты, м		Измененные (уточненные) координаты, м		Метод определения координат характерной точки	Средняя квадратическая погрешность положения характерной точки (Mt), м	Описание обозначения точки на местности (при наличии)
	X	Y	X	Y			
1	2	3	4	5	6	7	8
255	-	-	390813.00	2267027.50	Картометрический метод	5	-
252	-	-	390791.84	2267028.59	Картометрический метод	5	-
256	-	-	390418.20	2267383.40	Картометрический метод	5	-
257	-	-	390414.73	2267380.89	Картометрический метод	5	-
258	-	-	390380.18	2267370.48	Картометрический метод	5	-
259	-	-	390412.93	2267355.15	Картометрический метод	5	-
260	-	-	390423.10	2267370.10	Картометрический метод	5	-
261	-	-	390457.83	2267353.92	Картометрический метод	5	-
262	-	-	390502.25	2267333.18	Картометрический метод	5	-
263	-	-	390547.38	2267312.12	Картометрический метод	5	-
264	-	-	390593.11	2267290.77	Картометрический метод	5	-
265	-	-	390606.70	2267284.42	Картометрический метод	5	-
266	-	-	390653.65	2267262.51	Картометрический метод	5	-
267	-	-	390701.11	2267240.35	Картометрический метод	5	-
268	-	-	390748.99	2267218.00	Картометрический метод	5	-
269	-	-	390755.44	2267214.96	Картометрический метод	5	-
270	-	-	390701.14	2267126.93	Картометрический метод	5	-
271	-	-	390664.81	2267143.39	Картометрический метод	5	-
272	-	-	390628.47	2267159.85	Картометрический метод	5	-
273	-	-	390609.62	2267168.39	Картометрический метод	5	-
274	-	-	390592.30	2267176.28	Картометрический метод	5	-
275	-	-	390586.92	2267164.48	Картометрический метод	5	-
276	-	-	390583.00	2267158.21	Картометрический метод	5	-
277	-	-	390543.30	2267139.20	Картометрический метод	5	-
278	-	-	390539.96	2267135.55	Картометрический метод	5	-
279	-	-	390476.00	2267110.42	Картометрический метод	5	-

2. Сведения о характерных точках границ объекта							
Обозначение характерных точек границ	Существующие координаты, м		Измененные (уточненные) координаты, м		Метод определения координат характерной точки	Средняя квадратическая погрешность положения характерной точки (Mt), м	Описание обозначения точки на местности (при наличии)
	X	Y	X	Y			
1	2	3	4	5	6	7	8
280	-	-	390732.17	2266975.43	Картометрический метод	5	-
281	-	-	390750.32	2267057.04	Картометрический метод	5	-
282	-	-	390723.40	2267088.71	Картометрический метод	5	-
283	-	-	390698.82	2267104.68	Картометрический метод	5	-
284	-	-	390772.24	2267223.28	Картометрический метод	5	-
285	-	-	390760.62	2267228.50	Картометрический метод	5	-
286	-	-	390752.04	2267233.41	Картометрический метод	5	-
287	-	-	390743.31	2267236.22	Картометрический метод	5	-
288	-	-	390683.96	2267263.06	Картометрический метод	5	-
289	-	-	390644.13	2267282.07	Картометрический метод	5	-
290	-	-	390613.45	2267295.52	Картометрический метод	5	-
291	-	-	390604.94	2267300.29	Картометрический метод	5	-
292	-	-	390595.52	2267302.00	Картометрический метод	5	-
293	-	-	390583.67	2267308.76	Картометрический метод	5	-
294	-	-	390575.09	2267311.34	Картометрический метод	5	-
295	-	-	390569.55	2267314.25	Картометрический метод	5	-
296	-	-	390562.55	2267319.88	Картометрический метод	5	-
297	-	-	390552.72	2267324.86	Картометрический метод	5	-
298	-	-	390539.76	2267330.24	Картометрический метод	5	-
299	-	-	390526.95	2267336.42	Картометрический метод	5	-
300	-	-	390513.45	2267343.73	Картометрический метод	5	-
301	-	-	390498.21	2267351.17	Картометрический метод	5	-
302	-	-	390434.91	2267379.00	Картометрический метод	5	-
303	-	-	390423.14	2267380.99	Картометрический метод	5	-
256	-	-	390418.20	2267383.40	Картометрический метод	5	-
304	-	-	387183.47	2268505.34	Картометрический метод	5	-

2. Сведения о характерных точках границ объекта							
Обозначение характерных точек границ	Существующие координаты, м		Измененные (уточненные) координаты, м		Метод определения координат характерной точки	Средняя квадратическая погрешность положения характерной точки (Mt), м	Описание обозначения точки на местности (при наличии)
	X	Y	X	Y			
1	2	3	4	5	6	7	8
305	-	-	387160.31	2268303.27	Картометрический метод	5	-
306	-	-	387149.92	2268272.34	Картометрический метод	5	-
307	-	-	387132.60	2268261.65	Картометрический метод	5	-
308	-	-	387087.20	2268245.53	Картометрический метод	5	-
309	-	-	387016.42	2268201.87	Картометрический метод	5	-
310	-	-	386960.34	2268055.15	Картометрический метод	5	-
311	-	-	386953.38	2268022.38	Картометрический метод	5	-
312	-	-	386992.87	2267929.91	Картометрический метод	5	-
313	-	-	387009.10	2267921.49	Картометрический метод	5	-
314	-	-	387163.38	2267924.45	Картометрический метод	5	-
315	-	-	387299.66	2267936.22	Картометрический метод	5	-
316	-	-	387316.91	2267924.90	Картометрический метод	5	-
317	-	-	387456.14	2267945.56	Картометрический метод	5	-
318	-	-	387507.15	2267954.75	Картометрический метод	5	-
319	-	-	387571.02	2267965.69	Картометрический метод	5	-
320	-	-	387654.06	2268009.73	Картометрический метод	5	-
321	-	-	387672.77	2268016.45	Картометрический метод	5	-
322	-	-	387683.93	2268026.23	Картометрический метод	5	-
323	-	-	387737.79	2268026.78	Картометрический метод	5	-
324	-	-	387733.82	2268468.10	Картометрический метод	5	-
325	-	-	387676.13	2268479.55	Картометрический метод	5	-
326	-	-	387510.51	2268495.79	Картометрический метод	5	-
327	-	-	387510.48	2268491.98	Картометрический метод	5	-
328	-	-	387459.20	2268498.19	Картометрический метод	5	-
329	-	-	387459.22	2268500.83	Картометрический метод	5	-
330	-	-	387421.21	2268504.55	Картометрический метод	5	-

2. Сведения о характерных точках границ объекта							
Обозначение характерных точек границ	Существующие координаты, м		Измененные (уточненные) координаты, м		Метод определения координат характерной точки	Средняя квадратическая погрешность положения характерной точки (Mt), м	Описание обозначения точки на местности (при наличии)
	X	Y	X	Y			
1	2	3	4	5	6	7	8
304	-	-	387183.47	2268505.34	Картометрический метод	5	-
331	-	-	386587.39	2267853.28	Картометрический метод	5	-
332	-	-	386540.57	2267850.63	Картометрический метод	5	-
333	-	-	386479.75	2267759.33	Картометрический метод	5	-
334	-	-	386504.02	2267748.14	Картометрический метод	5	-
335	-	-	386560.59	2267741.58	Картометрический метод	5	-
336	-	-	386593.15	2267744.10	Картометрический метод	5	-
337	-	-	386639.83	2267764.35	Картометрический метод	5	-
338	-	-	386660.63	2267767.07	Картометрический метод	5	-
339	-	-	386684.06	2267763.47	Картометрический метод	5	-
340	-	-	386703.34	2267769.61	Картометрический метод	5	-
341	-	-	386708.37	2267778.26	Картометрический метод	5	-
342	-	-	386699.96	2267807.07	Картометрический метод	5	-
343	-	-	386699.96	2267819.00	Картометрический метод	5	-
344	-	-	386693.02	2267839.90	Картометрический метод	5	-
345	-	-	386678.98	2267849.80	Картометрический метод	5	-
346	-	-	386661.67	2267852.27	Картометрический метод	5	-
347	-	-	386642.74	2267844.48	Картометрический метод	5	-
348	-	-	386599.27	2267843.41	Картометрический метод	5	-
331	-	-	386587.39	2267853.28	Картометрический метод	5	-
349	-	-	386792.22	2268466.39	Картометрический метод	5	-
350	-	-	386695.36	2268413.09	Картометрический метод	5	-
351	-	-	386687.87	2268408.96	Картометрический метод	5	-
352	-	-	386686.90	2268411.87	Картометрический метод	5	-
353	-	-	386640.47	2268386.77	Картометрический метод	5	-
354	-	-	386507.60	2268311.65	Картометрический метод	5	-

2. Сведения о характерных точках границ объекта							
Обозначение характерных точек границ	Существующие координаты, м		Измененные (уточненные) координаты, м		Метод определения координат характерной точки	Средняя квадратическая погрешность положения характерной точки (Mt), м	Описание обозначения точки на местности (при наличии)
	X	Y	X	Y			
1	2	3	4	5	6	7	8
355	-	-	386339.95	2268211.60	Картометрический метод	5	-
356	-	-	386258.57	2268162.84	Картометрический метод	5	-
357	-	-	386214.25	2268138.22	Картометрический метод	5	-
358	-	-	386178.06	2268119.79	Картометрический метод	5	-
359	-	-	386153.08	2268107.77	Картометрический метод	5	-
360	-	-	386078.94	2268074.61	Картометрический метод	5	-
361	-	-	386046.89	2268060.71	Картометрический метод	5	-
362	-	-	386024.11	2268051.59	Картометрический метод	5	-
363	-	-	385991.65	2268038.86	Картометрический метод	5	-
364	-	-	385832.28	2267978.08	Картометрический метод	5	-
365	-	-	385619.10	2267895.75	Картометрический метод	5	-
366	-	-	385574.55	2267878.90	Картометрический метод	5	-
367	-	-	385564.20	2267845.53	Картометрический метод	5	-
368	-	-	385536.54	2267840.79	Картометрический метод	5	-
369	-	-	385521.74	2267856.42	Картометрический метод	5	-
370	-	-	385481.52	2267835.88	Картометрический метод	5	-
371	-	-	385157.86	2267634.10	Картометрический метод	5	-
372	-	-	385109.40	2267605.06	Картометрический метод	5	-
373	-	-	385051.43	2267574.63	Картометрический метод	5	-
374	-	-	385054.23	2267569.27	Картометрический метод	5	-
375	-	-	385101.95	2267569.36	Картометрический метод	5	-
376	-	-	385205.49	2267561.79	Картометрический метод	5	-
377	-	-	385312.96	2267533.52	Картометрический метод	5	-
378	-	-	385427.32	2267496.89	Картометрический метод	5	-
379	-	-	385485.71	2267487.99	Картометрический метод	5	-
380	-	-	385709.37	2267383.62	Картометрический метод	5	-

2. Сведения о характерных точках границ объекта							
Обозначение характерных точек границ	Существующие координаты, м		Измененные (уточненные) координаты, м		Метод определения координат характерной точки	Средняя квадратическая погрешность положения характерной точки (Mt), м	Описание обозначения точки на местности (при наличии)
	X	Y	X	Y			
1	2	3	4	5	6	7	8
381	-	-	385855.96	2267345.53	Картометрический метод	5	-
382	-	-	386043.53	2267285.40	Картометрический метод	5	-
383	-	-	386102.11	2267261.30	Картометрический метод	5	-
384	-	-	386104.37	2267255.49	Картометрический метод	5	-
385	-	-	386131.06	2267234.67	Картометрический метод	5	-
386	-	-	386147.28	2267189.56	Картометрический метод	5	-
387	-	-	386221.91	2267083.78	Картометрический метод	5	-
388	-	-	386240.56	2266982.24	Картометрический метод	5	-
389	-	-	386275.70	2266919.87	Картометрический метод	5	-
390	-	-	386318.09	2266865.11	Картометрический метод	5	-
391	-	-	386345.40	2266838.11	Картометрический метод	5	-
392	-	-	386383.85	2266748.29	Картометрический метод	5	-
393	-	-	386398.46	2266681.73	Картометрический метод	5	-
394	-	-	386382.79	2266667.50	Картометрический метод	5	-
395	-	-	386375.23	2266641.30	Картометрический метод	5	-
396	-	-	386424.60	2266501.40	Картометрический метод	5	-
397	-	-	386426.14	2266462.00	Картометрический метод	5	-
398	-	-	386411.81	2266415.69	Картометрический метод	5	-
399	-	-	386411.81	2266394.75	Картометрический метод	5	-
400	-	-	386423.98	2266378.94	Картометрический метод	5	-
401	-	-	386427.52	2266373.68	Картометрический метод	5	-
402	-	-	386452.84	2266329.90	Картометрический метод	5	-
403	-	-	386510.62	2266264.25	Картометрический метод	5	-
404	-	-	386562.68	2266250.68	Картометрический метод	5	-
405	-	-	386598.03	2266211.04	Картометрический метод	5	-
406	-	-	386622.10	2266145.70	Картометрический метод	5	-

2. Сведения о характерных точках границ объекта							
Обозначение характерных точек границ	Существующие координаты, м		Измененные (уточненные) координаты, м		Метод определения координат характерной точки	Средняя квадратическая погрешность положения характерной точки (Mt), м	Описание обозначения точки на местности (при наличии)
	X	Y	X	Y			
1	2	3	4	5	6	7	8
407	-	-	386660.09	2266125.08	Картометрический метод	5	-
408	-	-	386698.10	2266120.16	Картометрический метод	5	-
409	-	-	386712.35	2266083.93	Картометрический метод	5	-
410	-	-	386710.72	2266043.78	Картометрический метод	5	-
411	-	-	386701.78	2266021.33	Картометрический метод	5	-
412	-	-	386691.07	2266012.63	Картометрический метод	5	-
413	-	-	386667.82	2266014.79	Картометрический метод	5	-
414	-	-	386624.48	2266068.64	Картометрический метод	5	-
415	-	-	386604.60	2266074.76	Картометрический метод	5	-
416	-	-	386579.26	2266067.13	Картометрический метод	5	-
417	-	-	386520.15	2265994.77	Картометрический метод	5	-
418	-	-	386493.35	2265946.89	Картометрический метод	5	-
419	-	-	386484.43	2265911.78	Картометрический метод	5	-
420	-	-	386469.99	2265907.65	Картометрический метод	5	-
421	-	-	386422.32	2265937.52	Картометрический метод	5	-
422	-	-	386419.60	2266040.94	Картометрический метод	5	-
423	-	-	386469.42	2266089.27	Картометрический метод	5	-
424	-	-	386511.49	2266117.07	Картометрический метод	5	-
425	-	-	386545.97	2266149.37	Картометрический метод	5	-
426	-	-	386540.92	2266160.35	Картометрический метод	5	-
427	-	-	386517.84	2266182.04	Картометрический метод	5	-
428	-	-	386488.66	2266182.95	Картометрический метод	5	-
429	-	-	386476.30	2266190.28	Картометрический метод	5	-
430	-	-	386412.70	2266321.26	Картометрический метод	5	-
431	-	-	386404.86	2266327.48	Картометрический метод	5	-
432	-	-	386398.95	2266328.54	Картометрический метод	5	-

2. Сведения о характерных точках границ объекта							
Обозначение характерных точек границ	Существующие координаты, м		Измененные (уточненные) координаты, м		Метод определения координат характерной точки	Средняя квадратическая погрешность положения характерной точки (Mt), м	Описание обозначения точки на местности (при наличии)
	X	Y	X	Y			
1	2	3	4	5	6	7	8
433	-	-	386352.84	2266293.51	Картометрический метод	5	-
434	-	-	386296.16	2266238.14	Картометрический метод	5	-
435	-	-	386235.10	2266170.48	Картометрический метод	5	-
436	-	-	386181.95	2266119.83	Картометрический метод	5	-
437	-	-	386073.75	2266063.77	Картометрический метод	5	-
438	-	-	385975.57	2265998.77	Картометрический метод	5	-
439	-	-	385934.90	2265969.04	Картометрический метод	5	-
440	-	-	385908.31	2265925.24	Картометрический метод	5	-
441	-	-	385895.70	2265888.88	Картометрический метод	5	-
442	-	-	385832.74	2265879.53	Картометрический метод	5	-
443	-	-	385736.23	2265916.63	Картометрический метод	5	-
444	-	-	385642.86	2265923.69	Картометрический метод	5	-
445	-	-	385572.38	2265918.78	Картометрический метод	5	-
446	-	-	385551.23	2265907.34	Картометрический метод	5	-
447	-	-	385548.70	2265895.09	Картометрический метод	5	-
448	-	-	385558.65	2265871.41	Картометрический метод	5	-
449	-	-	385583.36	2265843.95	Картометрический метод	5	-
450	-	-	385642.87	2265815.05	Картометрический метод	5	-
451	-	-	385713.54	2265791.31	Картометрический метод	5	-
452	-	-	385773.58	2265782.58	Картометрический метод	5	-
453	-	-	385854.51	2265765.97	Картометрический метод	5	-
454	-	-	385933.63	2265746.25	Картометрический метод	5	-
455	-	-	386011.40	2265741.07	Картометрический метод	5	-
456	-	-	386128.46	2265745.30	Картометрический метод	5	-
457	-	-	386138.44	2265751.18	Картометрический метод	5	-
458	-	-	386138.44	2265765.04	Картометрический метод	5	-

2. Сведения о характерных точках границ объекта							
Обозначение характерных точек границ	Существующие координаты, м		Измененные (уточненные) координаты, м		Метод определения координат характерной точки	Средняя квадратическая погрешность положения характерной точки (Mt), м	Описание обозначения точки на местности (при наличии)
	X	Y	X	Y			
1	2	3	4	5	6	7	8
459	-	-	386105.04	2265776.77	Картометрический метод	5	-
460	-	-	386105.04	2265788.68	Картометрический метод	5	-
461	-	-	386125.65	2265795.08	Картометрический метод	5	-
462	-	-	386143.60	2265791.70	Картометрический метод	5	-
463	-	-	386200.13	2265787.20	Картометрический метод	5	-
464	-	-	386297.34	2265784.80	Картометрический метод	5	-
465	-	-	386334.09	2265800.31	Картометрический метод	5	-
466	-	-	386348.14	2265817.75	Картометрический метод	5	-
467	-	-	386353.48	2265871.75	Картометрический метод	5	-
468	-	-	386374.23	2265881.81	Картометрический метод	5	-
469	-	-	386407.97	2265868.95	Картометрический метод	5	-
470	-	-	386413.58	2265866.81	Картометрический метод	5	-
471	-	-	386449.82	2265807.65	Картометрический метод	5	-
472	-	-	386514.20	2265788.56	Картометрический метод	5	-
473	-	-	386566.98	2265797.82	Картометрический метод	5	-
474	-	-	386631.35	2265778.36	Картометрический метод	5	-
475	-	-	386652.82	2265751.31	Картометрический метод	5	-
476	-	-	386807.58	2265676.36	Картометрический метод	5	-
477	-	-	386909.01	2265596.55	Картометрический метод	5	-
478	-	-	386945.89	2265605.46	Картометрический метод	5	-
479	-	-	387041.89	2265699.68	Картометрический метод	5	-
480	-	-	387054.82	2265733.13	Картометрический метод	5	-
481	-	-	387046.56	2265765.49	Картометрический метод	5	-
482	-	-	387020.93	2265797.91	Картометрический метод	5	-
483	-	-	387007.22	2265925.72	Картометрический метод	5	-
484	-	-	386974.67	2265994.77	Картометрический метод	5	-

2. Сведения о характерных точках границ объекта							
Обозначение характерных точек границ	Существующие координаты, м		Измененные (уточненные) координаты, м		Метод определения координат характерной точки	Средняя квадратическая погрешность положения характерной точки (Mt), м	Описание обозначения точки на местности (при наличии)
	X	Y	X	Y			
1	2	3	4	5	6	7	8
485	-	-	386972.79	2265998.76	Картометрический метод	5	-
486	-	-	386918.54	2266045.54	Картометрический метод	5	-
487	-	-	386881.39	2266036.99	Картометрический метод	5	-
488	-	-	386850.62	2266050.12	Картометрический метод	5	-
489	-	-	386818.45	2266085.18	Картометрический метод	5	-
490	-	-	386781.46	2266065.34	Картометрический метод	5	-
491	-	-	386727.23	2266064.37	Картометрический метод	5	-
492	-	-	386716.04	2266079.39	Картометрический метод	5	-
493	-	-	386720.14	2266097.12	Картометрический метод	5	-
494	-	-	386730.39	2266107.89	Картометрический метод	5	-
495	-	-	386693.10	2266166.99	Картометрический метод	5	-
496	-	-	386698.02	2266170.42	Картометрический метод	5	-
497	-	-	386768.88	2266245.81	Картометрический метод	5	-
498	-	-	386638.56	2266505.90	Картометрический метод	5	-
499	-	-	386593.81	2266624.31	Картометрический метод	5	-
500	-	-	386546.68	2266789.63	Картометрический метод	5	-
501	-	-	386474.82	2267077.43	Картометрический метод	5	-
502	-	-	386469.89	2267248.83	Картометрический метод	5	-
503	-	-	386484.75	2267379.69	Картометрический метод	5	-
504	-	-	386459.12	2267395.30	Картометрический метод	5	-
505	-	-	386353.37	2267397.71	Картометрический метод	5	-
506	-	-	386347.32	2267398.75	Картометрический метод	5	-
507	-	-	386384.13	2267530.49	Картометрический метод	5	-
508	-	-	386397.37	2267602.72	Картометрический метод	5	-
509	-	-	386455.34	2267684.00	Картометрический метод	5	-
510	-	-	386457.01	2267738.59	Картометрический метод	5	-

2. Сведения о характерных точках границ объекта							
Обозначение характерных точек границ	Существующие координаты, м		Измененные (уточненные) координаты, м		Метод определения координат характерной точки	Средняя квадратическая погрешность положения характерной точки (Mt), м	Описание обозначения точки на местности (при наличии)
	X	Y	X	Y			
1	2	3	4	5	6	7	8
511	-	-	386572.75	2267927.12	Картометрический метод	5	-
512	-	-	386586.66	2267969.91	Картометрический метод	5	-
513	-	-	386629.27	2268062.70	Картометрический метод	5	-
514	-	-	386623.29	2268011.14	Картометрический метод	5	-
515	-	-	386625.00	2268014.18	Картометрический метод	5	-
516	-	-	386646.03	2268085.53	Картометрический метод	5	-
517	-	-	386646.10	2268079.66	Картометрический метод	5	-
518	-	-	386672.52	2268154.50	Картометрический метод	5	-
519	-	-	386701.49	2268207.09	Картометрический метод	5	-
520	-	-	386708.18	2268308.98	Картометрический метод	5	-
521	-	-	386842.46	2268301.16	Картометрический метод	5	-
522	-	-	386878.16	2268326.28	Картометрический метод	5	-
523	-	-	386884.61	2268344.89	Картометрический метод	5	-
524	-	-	386889.06	2268363.21	Картометрический метод	5	-
525	-	-	386876.29	2268460.87	Картометрический метод	5	-
526	-	-	386846.98	2268457.91	Картометрический метод	5	-
527	-	-	386824.15	2268463.62	Картометрический метод	5	-
528	-	-	386800.65	2268462.48	Картометрический метод	5	-
349	-	-	386792.22	2268466.39	Картометрический метод	5	-
529	-	-	386417.68	2269152.63	Картометрический метод	5	-
530	-	-	386396.74	2269134.51	Картометрический метод	5	-
531	-	-	386247.96	2269134.76	Картометрический метод	5	-
532	-	-	386201.86	2269129.70	Картометрический метод	5	-
533	-	-	386285.57	2269024.77	Картометрический метод	5	-
534	-	-	386374.36	2269095.58	Картометрический метод	5	-
535	-	-	386454.09	2269015.85	Картометрический метод	5	-

2. Сведения о характерных точках границ объекта							
Обозначение характерных точек границ	Существующие координаты, м		Измененные (уточненные) координаты, м		Метод определения координат характерной точки	Средняя квадратическая погрешность положения характерной точки (Mt), м	Описание обозначения точки на местности (при наличии)
	X	Y	X	Y			
1	2	3	4	5	6	7	8
536	-	-	386449.35	2269071.34	Картометрический метод	5	-
537	-	-	386447.38	2269072.36	Картометрический метод	5	-
538	-	-	386442.82	2269074.73	Картометрический метод	5	-
539	-	-	386440.39	2269076.97	Картометрический метод	5	-
540	-	-	386417.09	2269123.50	Картометрический метод	5	-
529	-	-	386417.68	2269152.63	Картометрический метод	5	-
541	-	-	386201.81	2269129.65	Картометрический метод	5	-
542	-	-	386090.08	2269079.80	Картометрический метод	5	-
543	-	-	386049.45	2269040.55	Картометрический метод	5	-
544	-	-	385963.44	2269037.94	Картометрический метод	5	-
545	-	-	385886.74	2269025.73	Картометрический метод	5	-
546	-	-	385847.52	2269031.25	Картометрический метод	5	-
547	-	-	385840.25	2269022.83	Картометрический метод	5	-
548	-	-	385832.70	2268990.87	Картометрический метод	5	-
549	-	-	385830.95	2268954.55	Картометрический метод	5	-
550	-	-	385820.49	2268945.25	Картометрический метод	5	-
551	-	-	385794.35	2268962.97	Картометрический метод	5	-
552	-	-	385749.60	2268936.83	Картометрический метод	5	-
553	-	-	385722.29	2268937.70	Картометрический метод	5	-
554	-	-	385723.45	2268924.62	Картометрический метод	5	-
555	-	-	385736.53	2268901.09	Картометрический метод	5	-
556	-	-	385740.30	2268858.09	Картометрический метод	5	-
557	-	-	385744.43	2268859.53	Картометрический метод	5	-
558	-	-	385745.34	2268845.71	Картометрический метод	5	-
559	-	-	385744.37	2268838.32	Картометрический метод	5	-
560	-	-	385739.44	2268832.09	Картометрический метод	5	-

2. Сведения о характерных точках границ объекта							
Обозначение характерных точек границ	Существующие координаты, м		Измененные (уточненные) координаты, м		Метод определения координат характерной точки	Средняя квадратическая погрешность положения характерной точки (Mt), м	Описание обозначения точки на местности (при наличии)
	X	Y	X	Y			
1	2	3	4	5	6	7	8
561	-	-	385763.91	2268827.03	Картометрический метод	5	-
562	-	-	385779.65	2268831.21	Картометрический метод	5	-
563	-	-	385791.40	2268833.44	Картометрический метод	5	-
564	-	-	385818.06	2268833.12	Картометрический метод	5	-
565	-	-	385836.79	2268831.21	Картометрический метод	5	-
566	-	-	385847.11	2268828.99	Картометрический метод	5	-
567	-	-	385844.09	2268802.64	Картометрический метод	5	-
568	-	-	385818.06	2268738.52	Картометрический метод	5	-
569	-	-	385774.61	2268699.00	Картометрический метод	5	-
570	-	-	385771.47	2268695.97	Картометрический метод	5	-
571	-	-	385749.54	2268671.84	Картометрический метод	5	-
572	-	-	385730.55	2268651.47	Картометрический метод	5	-
573	-	-	385647.41	2268651.47	Картометрический метод	5	-
574	-	-	385606.51	2268651.47	Картометрический метод	5	-
575	-	-	385605.64	2268649.56	Картометрический метод	5	-
576	-	-	385580.07	2268604.39	Картометрический метод	5	-
577	-	-	385561.75	2268563.48	Картометрический метод	5	-
578	-	-	385533.19	2268551.55	Картометрический метод	5	-
579	-	-	385500.38	2268548.56	Картометрический метод	5	-
580	-	-	385458.19	2268548.56	Картометрический метод	5	-
581	-	-	385417.71	2268565.18	Картометрический метод	5	-
582	-	-	385416.00	2268593.74	Картометрический метод	5	-
583	-	-	385398.10	2268611.63	Картометрический метод	5	-
584	-	-	385358.90	2268598.42	Картометрический метод	5	-
585	-	-	385318.41	2268572.85	Картометрический метод	5	-
586	-	-	385286.88	2268521.72	Картометрический метод	5	-

2. Сведения о характерных точках границ объекта							
Обозначение характерных точек границ	Существующие координаты, м		Измененные (уточненные) координаты, м		Метод определения координат характерной точки	Средняя квадратическая погрешность положения характерной точки (Mt), м	Описание обозначения точки на местности (при наличии)
	X	Y	X	Y			
1	2	3	4	5	6	7	8
587	-	-	385271.96	2268473.56	Картометрический метод	5	-
588	-	-	385265.57	2268401.11	Картометрический метод	5	-
589	-	-	385264.29	2268359.35	Картометрический метод	5	-
590	-	-	385270.26	2268311.20	Картометрический метод	5	-
591	-	-	385285.17	2268246.42	Картометрический метод	5	-
592	-	-	385266.16	2268190.92	Картометрический метод	5	-
593	-	-	385205.22	2268161.51	Картометрический метод	5	-
594	-	-	385136.45	2268132.29	Картометрический метод	5	-
595	-	-	384921.12	2268083.91	Картометрический метод	5	-
596	-	-	384874.69	2268093.01	Картометрический метод	5	-
597	-	-	384840.34	2268095.45	Картометрический метод	5	-
598	-	-	384827.05	2268078.16	Картометрический метод	5	-
599	-	-	384813.40	2268034.67	Картометрический метод	5	-
600	-	-	384797.48	2268023.66	Картометрический метод	5	-
601	-	-	384772.98	2268023.43	Картометрический метод	5	-
602	-	-	384755.31	2268030.67	Картометрический метод	5	-
603	-	-	384755.25	2268118.87	Картометрический метод	5	-
604	-	-	384635.63	2268167.54	Картометрический метод	5	-
605	-	-	384385.41	2268275.27	Картометрический метод	5	-
606	-	-	384314.52	2268282.32	Картометрический метод	5	-
607	-	-	384280.96	2268321.35	Картометрический метод	5	-
608	-	-	384282.21	2268547.13	Картометрический метод	5	-
609	-	-	384237.60	2268545.06	Картометрический метод	5	-
610	-	-	384230.07	2268587.52	Картометрический метод	5	-
611	-	-	384230.07	2268556.05	Картометрический метод	5	-
612	-	-	384215.65	2268525.88	Картометрический метод	5	-

2. Сведения о характерных точках границ объекта							
Обозначение характерных точек границ	Существующие координаты, м		Измененные (уточненные) координаты, м		Метод определения координат характерной точки	Средняя квадратическая погрешность положения характерной точки (Mt), м	Описание обозначения точки на местности (при наличии)
	X	Y	X	Y			
1	2	3	4	5	6	7	8
613	-	-	384205.15	2268469.49	Картометрический метод	5	-
614	-	-	384202.53	2268430.14	Картометрический метод	5	-
615	-	-	384213.03	2268398.67	Картометрический метод	5	-
616	-	-	384214.34	2268337.02	Картометрический метод	5	-
617	-	-	384218.28	2268291.12	Картометрический метод	5	-
618	-	-	384215.65	2268254.40	Картометрический метод	5	-
619	-	-	384210.44	2268250.92	Картометрический метод	5	-
620	-	-	384176.30	2268228.17	Картометрический метод	5	-
621	-	-	384102.85	2268188.82	Картометрический метод	5	-
622	-	-	384025.16	2268077.84	Картометрический метод	5	-
623	-	-	383940.23	2268072.10	Картометрический метод	5	-
624	-	-	383917.93	2268049.80	Картометрический метод	5	-
625	-	-	383874.69	2267997.26	Картометрический метод	5	-
626	-	-	383834.98	2267919.02	Картометрический метод	5	-
627	-	-	383821.73	2267882.92	Картометрический метод	5	-
628	-	-	383822.94	2267845.60	Картометрический метод	5	-
629	-	-	383810.90	2267802.27	Картометрический метод	5	-
630	-	-	383800.07	2267784.22	Картометрический метод	5	-
631	-	-	383775.99	2267761.35	Картометрический метод	5	-
632	-	-	383733.35	2267758.73	Картометрический метод	5	-
633	-	-	383733.85	2267753.98	Картометрический метод	5	-
634	-	-	383720.60	2267753.38	Картометрический метод	5	-
635	-	-	383749.81	2267660.74	Картометрический метод	5	-
636	-	-	383748.61	2267645.55	Картометрический метод	5	-
637	-	-	383757.95	2267500.02	Картометрический метод	5	-
638	-	-	383790.97	2267495.71	Картометрический метод	5	-

2. Сведения о характерных точках границ объекта							
Обозначение характерных точек границ	Существующие координаты, м		Измененные (уточненные) координаты, м		Метод определения координат характерной точки	Средняя квадратическая погрешность положения характерной точки (Mt), м	Описание обозначения точки на местности (при наличии)
	X	Y	X	Y			
1	2	3	4	5	6	7	8
639	-	-	383818.38	2267484.31	Картометрический метод	5	-
640	-	-	383863.40	2267453.09	Картометрический метод	5	-
641	-	-	383879.47	2267437.96	Картометрический метод	5	-
642	-	-	383888.47	2267419.96	Картометрический метод	5	-
643	-	-	383895.77	2267362.79	Картометрический метод	5	-
644	-	-	383963.93	2267348.46	Картометрический метод	5	-
645	-	-	384077.57	2267326.41	Картометрический метод	5	-
646	-	-	384093.96	2267323.88	Картометрический метод	5	-
647	-	-	384108.17	2267322.94	Картометрический метод	5	-
648	-	-	384125.25	2267323.78	Картометрический метод	5	-
649	-	-	384142.81	2267326.82	Картометрический метод	5	-
650	-	-	384156.48	2267330.32	Картометрический метод	5	-
651	-	-	384338.26	2267383.00	Картометрический метод	5	-
652	-	-	384557.01	2267443.53	Картометрический метод	5	-
653	-	-	384711.86	2267485.94	Картометрический метод	5	-
654	-	-	384877.71	2267533.78	Картометрический метод	5	-
655	-	-	385010.22	2267578.26	Картометрический метод	5	-
656	-	-	385098.49	2267624.18	Картометрический метод	5	-
657	-	-	385507.05	2267878.78	Картометрический метод	5	-
658	-	-	385541.91	2267909.46	Картометрический метод	5	-
659	-	-	385582.85	2267924.03	Картометрический метод	5	-
660	-	-	385600.21	2267913.22	Картометрический метод	5	-
661	-	-	386038.34	2268081.00	Картометрический метод	5	-
662	-	-	386186.34	2268149.19	Картометрический метод	5	-
663	-	-	386507.43	2268338.86	Картометрический метод	5	-
664	-	-	386247.74	2268609.67	Картометрический метод	5	-

2. Сведения о характерных точках границ объекта							
Обозначение характерных точек границ	Существующие координаты, м		Измененные (уточненные) координаты, м		Метод определения координат характерной точки	Средняя квадратическая погрешность положения характерной точки (Mt), м	Описание обозначения точки на местности (при наличии)
	X	Y	X	Y			
1	2	3	4	5	6	7	8
665	-	-	386134.53	2268507.14	Картометрический метод	5	-
666	-	-	386093.32	2268548.95	Картометрический метод	5	-
667	-	-	386056.36	2268508.17	Картометрический метод	5	-
668	-	-	386029.02	2268400.44	Картометрический метод	5	-
669	-	-	385945.05	2268370.84	Картометрический метод	5	-
670	-	-	385915.65	2268399.16	Картометрический метод	5	-
671	-	-	385911.25	2268394.70	Картометрический метод	5	-
672	-	-	385886.98	2268418.32	Картометрический метод	5	-
673	-	-	385926.32	2268465.96	Картометрический метод	5	-
674	-	-	385903.36	2268482.04	Картометрический метод	5	-
675	-	-	385934.65	2268559.77	Картометрический метод	5	-
676	-	-	385973.66	2268614.35	Картометрический метод	5	-
677	-	-	385996.64	2268634.41	Картометрический метод	5	-
678	-	-	385951.83	2268685.74	Картометрический метод	5	-
679	-	-	385930.16	2268673.12	Картометрический метод	5	-
680	-	-	385907.52	2268705.48	Картометрический метод	5	-
681	-	-	385914.97	2268710.50	Картометрический метод	5	-
682	-	-	385855.88	2268801.82	Картометрический метод	5	-
683	-	-	385861.20	2268859.45	Картометрический метод	5	-
684	-	-	385852.06	2268912.61	Картометрический метод	5	-
685	-	-	385869.32	2268930.99	Картометрический метод	5	-
686	-	-	385875.26	2268964.08	Картометрический метод	5	-
687	-	-	385876.98	2268990.42	Картометрический метод	5	-
688	-	-	385880.30	2268987.84	Картометрический метод	5	-
689	-	-	385914.81	2268994.10	Картометрический метод	5	-
690	-	-	385938.36	2268994.88	Картометрический метод	5	-

2. Сведения о характерных точках границ объекта							
Обозначение характерных точек границ	Существующие координаты, м		Измененные (уточненные) координаты, м		Метод определения координат характерной точки	Средняя квадратическая погрешность положения характерной точки (Mt), м	Описание обозначения точки на местности (при наличии)
	X	Y	X	Y			
1	2	3	4	5	6	7	8
691	-	-	385962.95	2269004.01	Картометрический метод	5	-
692	-	-	385951.12	2269021.06	Картометрический метод	5	-
693	-	-	385959.21	2269023.69	Картометрический метод	5	-
694	-	-	385964.14	2269024.61	Картометрический метод	5	-
695	-	-	385968.51	2269024.36	Картометрический метод	5	-
696	-	-	385978.34	2269024.35	Картометрический метод	5	-
697	-	-	385986.23	2269023.66	Картометрический метод	5	-
698	-	-	385992.35	2269023.11	Картометрический метод	5	-
699	-	-	386001.26	2269020.69	Картометрический метод	5	-
700	-	-	386003.17	2269022.59	Картометрический метод	5	-
701	-	-	386005.40	2269024.05	Картометрический метод	5	-
702	-	-	386007.38	2269024.88	Картометрический метод	5	-
703	-	-	386012.07	2269026.70	Картометрический метод	5	-
704	-	-	386014.66	2269027.33	Картометрический метод	5	-
705	-	-	386016.81	2269026.52	Картометрический метод	5	-
706	-	-	386019.78	2269024.61	Картометрический метод	5	-
707	-	-	386024.24	2269023.24	Картометрический метод	5	-
708	-	-	386027.61	2269023.80	Картометрический метод	5	-
709	-	-	386030.54	2269024.85	Картометрический метод	5	-
710	-	-	386031.41	2269025.61	Картометрический метод	5	-
711	-	-	386032.84	2269026.23	Картометрический метод	5	-
712	-	-	386036.49	2269026.25	Картометрический метод	5	-
713	-	-	386040.06	2269024.03	Картометрический метод	5	-
714	-	-	386046.29	2269022.70	Картометрический метод	5	-
715	-	-	386052.17	2269021.92	Картометрический метод	5	-
716	-	-	386059.58	2269022.11	Картометрический метод	5	-

2. Сведения о характерных точках границ объекта							
Обозначение характерных точек границ	Существующие координаты, м		Измененные (уточненные) координаты, м		Метод определения координат характерной точки	Средняя квадратическая погрешность положения характерной точки (Mt), м	Описание обозначения точки на местности (при наличии)
	X	Y	X	Y			
1	2	3	4	5	6	7	8
717	-	-	386068.58	2269025.42	Картометрический метод	5	-
718	-	-	386095.23	2269016.66	Картометрический метод	5	-
719	-	-	386098.45	2269014.32	Картометрический метод	5	-
720	-	-	386100.68	2269013.06	Картометрический метод	5	-
721	-	-	386106.68	2269010.24	Картометрический метод	5	-
722	-	-	386108.99	2269010.03	Картометрический метод	5	-
723	-	-	386112.28	2269009.78	Картометрический метод	5	-
724	-	-	386114.14	2269008.93	Картометрический метод	5	-
725	-	-	386119.43	2269006.50	Картометрический метод	5	-
726	-	-	386128.83	2269001.87	Картометрический метод	5	-
727	-	-	386129.86	2269001.82	Картометрический метод	5	-
728	-	-	386139.71	2269002.84	Картометрический метод	5	-
729	-	-	386140.21	2269003.14	Картометрический метод	5	-
730	-	-	386146.17	2269010.29	Картометрический метод	5	-
731	-	-	386155.95	2269041.99	Картометрический метод	5	-
541	-	-	386201.81	2269129.65	Картометрический метод	5	-
732	-	-	385080.26	2267852.54	Картометрический метод	5	-
733	-	-	385083.27	2267833.18	Картометрический метод	5	-
734	-	-	384949.06	2267759.18	Картометрический метод	5	-
735	-	-	384948.48	2267797.90	Картометрический метод	5	-
736	-	-	384921.55	2267831.42	Картометрический метод	5	-
737	-	-	384851.67	2267867.74	Картометрический метод	5	-
738	-	-	384982.96	2267866.58	Картометрический метод	5	-
739	-	-	385098.44	2267883.77	Картометрический метод	5	-
732	-	-	385080.26	2267852.54	Картометрический метод	5	-
740	-	-	382742.26	2270285.65	Картометрический метод	5	-

2. Сведения о характерных точках границ объекта							
Обозначение характерных точек границ	Существующие координаты, м		Измененные (уточненные) координаты, м		Метод определения координат характерной точки	Средняя квадратическая погрешность положения характерной точки (Mt), м	Описание обозначения точки на местности (при наличии)
	X	Y	X	Y			
1	2	3	4	5	6	7	8
741	-	-	382634.49	2270189.94	Картометрический метод	5	-
742	-	-	382601.47	2270146.30	Картометрический метод	5	-
743	-	-	382575.41	2270130.86	Картометрический метод	5	-
744	-	-	382519.12	2270117.73	Картометрический метод	5	-
745	-	-	382472.81	2270113.33	Картометрический метод	5	-
746	-	-	382435.91	2270123.79	Картометрический метод	5	-
747	-	-	382433.98	2270133.43	Картометрический метод	5	-
748	-	-	382374.45	2270121.76	Картометрический метод	5	-
749	-	-	382322.27	2270146.59	Картометрический метод	5	-
750	-	-	382323.63	2270165.09	Картометрический метод	5	-
751	-	-	382284.89	2270168.32	Картометрический метод	5	-
752	-	-	382212.60	2270194.02	Картометрический метод	5	-
753	-	-	382123.45	2270166.57	Картометрический метод	5	-
754	-	-	382095.24	2270130.43	Картометрический метод	5	-
755	-	-	382035.48	2270129.63	Картометрический метод	5	-
756	-	-	382025.35	2270125.90	Картометрический метод	5	-
757	-	-	382017.93	2270125.98	Картометрический метод	5	-
758	-	-	382007.59	2270127.20	Картометрический метод	5	-
759	-	-	382005.10	2270129.22	Картометрический метод	5	-
760	-	-	381992.42	2270129.05	Картометрический метод	5	-
761	-	-	381918.12	2270128.75	Картометрический метод	5	-
762	-	-	381955.41	2270104.77	Картометрический метод	5	-
763	-	-	381924.74	2270078.88	Картометрический метод	5	-
764	-	-	381859.17	2270067.06	Картометрический метод	5	-
765	-	-	381767.72	2270049.06	Картометрический метод	5	-
766	-	-	381704.83	2270033.30	Картометрический метод	5	-

2. Сведения о характерных точках границ объекта							
Обозначение характерных точек границ	Существующие координаты, м		Измененные (уточненные) координаты, м		Метод определения координат характерной точки	Средняя квадратическая погрешность положения характерной точки (Mt), м	Описание обозначения точки на местности (при наличии)
	X	Y	X	Y			
1	2	3	4	5	6	7	8
767	-	-	381661.22	2270006.57	Картометрический метод	5	-
768	-	-	381590.59	2269970.83	Картометрический метод	5	-
769	-	-	381545.01	2269948.04	Картометрический метод	5	-
770	-	-	381514.34	2269910.05	Картометрический метод	5	-
771	-	-	381499.42	2269880.51	Картометрический метод	5	-
772	-	-	381497.45	2269852.65	Картометрический метод	5	-
773	-	-	381524.47	2269807.07	Картометрический метод	5	-
774	-	-	381560.20	2269761.20	Картометрический метод	5	-
775	-	-	381610.52	2269697.42	Картометрический метод	5	-
776	-	-	381635.05	2269653.49	Картометрический метод	5	-
777	-	-	381639.07	2269600.41	Картометрический метод	5	-
778	-	-	381626.26	2269541.12	Картометрический метод	5	-
779	-	-	381621.14	2269504.88	Картометрический метод	5	-
780	-	-	381645.66	2269463.52	Картометрический метод	5	-
781	-	-	381688.12	2269423.62	Картометрический метод	5	-
782	-	-	381706.06	2269387.38	Картометрический метод	5	-
783	-	-	381668.72	2269303.56	Картометрический метод	5	-
784	-	-	381640.54	2269267.32	Картометрический метод	5	-
785	-	-	381578.31	2269242.79	Картометрический метод	5	-
786	-	-	381532.99	2269206.29	Картометрический метод	5	-
787	-	-	381572.91	2269087.50	Картометрический метод	5	-
788	-	-	381403.23	2269034.68	Картометрический метод	5	-
789	-	-	381623.54	2268376.85	Картометрический метод	5	-
790	-	-	381484.77	2268293.33	Картометрический метод	5	-
791	-	-	381470.73	2268282.22	Картометрический метод	5	-
792	-	-	381438.15	2268260.10	Картометрический метод	5	-

2. Сведения о характерных точках границ объекта							
Обозначение характерных точек границ	Существующие координаты, м		Измененные (уточненные) координаты, м		Метод определения координат характерной точки	Средняя квадратическая погрешность положения характерной точки (Mt), м	Описание обозначения точки на местности (при наличии)
	X	Y	X	Y			
1	2	3	4	5	6	7	8
793	-	-	381373.23	2268197.56	Картометрический метод	5	-
794	-	-	381398.18	2268029.32	Картометрический метод	5	-
795	-	-	381333.73	2267956.54	Картометрический метод	5	-
796	-	-	381319.00	2267922.46	Картометрический метод	5	-
797	-	-	381336.33	2267875.33	Картометрический метод	5	-
798	-	-	381336.48	2267827.53	Картометрический метод	5	-
799	-	-	381353.80	2267762.44	Картометрический метод	5	-
800	-	-	381219.48	2267722.21	Картометрический метод	5	-
801	-	-	381274.71	2267478.70	Картометрический метод	5	-
802	-	-	381292.05	2267458.85	Картометрический метод	5	-
803	-	-	381470.12	2267292.17	Картометрический метод	5	-
804	-	-	381570.31	2267245.95	Картометрический метод	5	-
805	-	-	381594.26	2267238.06	Картометрический метод	5	-
806	-	-	381781.37	2267311.42	Картометрический метод	5	-
807	-	-	381806.46	2267328.77	Картометрический метод	5	-
808	-	-	381856.15	2267372.02	Картометрический метод	5	-
809	-	-	381877.99	2267436.22	Картометрический метод	5	-
810	-	-	381894.74	2267486.93	Картометрический метод	5	-
811	-	-	381906.88	2267505.15	Картометрический метод	5	-
812	-	-	381923.80	2267500.38	Картометрический метод	5	-
813	-	-	381920.76	2267453.11	Картометрический метод	5	-
814	-	-	381912.95	2267391.96	Картометрический метод	5	-
815	-	-	381880.86	2267335.16	Картометрический метод	5	-
816	-	-	381844.00	2267289.19	Картометрический метод	5	-
817	-	-	381798.47	2267261.87	Картометрический метод	5	-
818	-	-	381740.36	2267243.66	Картометрический метод	5	-

2. Сведения о характерных точках границ объекта							
Обозначение характерных точек границ	Существующие координаты, м		Измененные (уточненные) координаты, м		Метод определения координат характерной точки	Средняя квадратическая погрешность положения характерной точки (Mt), м	Описание обозначения точки на местности (при наличии)
	X	Y	X	Y			
1	2	3	4	5	6	7	8
819	-	-	381704.80	2267234.12	Картометрический метод	5	-
820	-	-	381700.47	2267223.71	Картометрический метод	5	-
821	-	-	381696.03	2267205.66	Картометрический метод	5	-
822	-	-	381715.87	2267128.64	Картометрический метод	5	-
823	-	-	381725.58	2267126.49	Картометрический метод	5	-
824	-	-	381756.00	2267140.08	Картометрический метод	5	-
825	-	-	381809.28	2267169.85	Картометрический метод	5	-
826	-	-	381826.97	2267167.47	Картометрический метод	5	-
827	-	-	381846.60	2267136.41	Картометрический метод	5	-
828	-	-	381856.52	2267095.21	Картометрический метод	5	-
829	-	-	381851.13	2267082.26	Картометрический метод	5	-
830	-	-	381834.52	2267073.20	Картометрический метод	5	-
831	-	-	381806.26	2267064.79	Картометрический метод	5	-
832	-	-	381783.39	2267054.22	Картометрический метод	5	-
833	-	-	381770.45	2267030.49	Картометрический метод	5	-
834	-	-	381751.47	2267006.12	Картометрический метод	5	-
835	-	-	381725.58	2266994.04	Картометрический метод	5	-
836	-	-	381717.45	2266990.73	Картометрический метод	5	-
837	-	-	381721.27	2266945.53	Картометрический метод	5	-
838	-	-	381745.83	2266949.82	Картометрический метод	5	-
839	-	-	381756.42	2266961.72	Картометрический метод	5	-
840	-	-	381756.50	2266963.78	Картометрический метод	5	-
841	-	-	381780.08	2267007.68	Картометрический метод	5	-
842	-	-	381804.16	2267016.09	Картометрический метод	5	-
843	-	-	381841.05	2267031.14	Картометрический метод	5	-
844	-	-	381863.05	2267037.15	Картометрический метод	5	-

2. Сведения о характерных точках границ объекта							
Обозначение характерных точек границ	Существующие координаты, м		Измененные (уточненные) координаты, м		Метод определения координат характерной точки	Средняя квадратическая погрешность положения характерной точки (Mt), м	Описание обозначения точки на местности (при наличии)
	X	Y	X	Y			
1	2	3	4	5	6	7	8
845	-	-	381890.87	2267044.76	Картометрический метод	5	-
846	-	-	381921.52	2267045.20	Картометрический метод	5	-
847	-	-	381950.63	2267040.77	Картометрический метод	5	-
848	-	-	381965.35	2267026.46	Картометрический метод	5	-
849	-	-	381972.06	2267008.81	Картометрический метод	5	-
850	-	-	381972.40	2266984.61	Картометрический метод	5	-
851	-	-	381969.78	2266956.66	Картометрический метод	5	-
852	-	-	382108.42	2267037.09	Картометрический метод	5	-
853	-	-	382112.76	2267038.54	Картометрический метод	5	-
854	-	-	382138.10	2266944.14	Картометрический метод	5	-
855	-	-	382159.17	2266903.43	Картометрический метод	5	-
856	-	-	382397.17	2267029.35	Картометрический метод	5	-
857	-	-	382474.26	2267066.00	Картометрический метод	5	-
858	-	-	382534.85	2267093.37	Картометрический метод	5	-
859	-	-	382549.12	2267099.00	Картометрический метод	5	-
860	-	-	382591.00	2267113.39	Картометрический метод	5	-
861	-	-	382626.39	2267123.89	Картометрический метод	5	-
862	-	-	382665.28	2267134.48	Картометрический метод	5	-
863	-	-	382717.24	2267148.09	Картометрический метод	5	-
864	-	-	382784.64	2267164.54	Картометрический метод	5	-
865	-	-	382870.30	2267182.73	Картометрический метод	5	-
866	-	-	382895.24	2267188.78	Картометрический метод	5	-
867	-	-	382890.95	2267210.27	Картометрический метод	5	-
868	-	-	382927.07	2267220.12	Картометрический метод	5	-
869	-	-	382956.63	2267238.18	Картометрический метод	5	-
870	-	-	382984.55	2267271.03	Картометрический метод	5	-

2. Сведения о характерных точках границ объекта							
Обозначение характерных точек границ	Существующие координаты, м		Измененные (уточненные) координаты, м		Метод определения координат характерной точки	Средняя квадратическая погрешность положения характерной точки (Mt), м	Описание обозначения точки на местности (при наличии)
	X	Y	X	Y			
1	2	3	4	5	6	7	8
871	-	-	383019.03	2267303.87	Картометрический метод	5	-
872	-	-	383088.01	2267331.78	Картометрический метод	5	-
873	-	-	383069.56	2267417.70	Картометрический метод	5	-
874	-	-	383082.01	2267454.66	Картометрический метод	5	-
875	-	-	383084.75	2267466.84	Картометрический метод	5	-
876	-	-	383084.75	2267473.80	Картометрический метод	5	-
877	-	-	383080.00	2267494.28	Картометрический метод	5	-
878	-	-	383068.88	2267528.69	Картометрический метод	5	-
879	-	-	383093.10	2267535.06	Картометрический метод	5	-
880	-	-	383143.42	2267547.13	Картометрический метод	5	-
881	-	-	383351.59	2267670.98	Картометрический метод	5	-
882	-	-	383375.39	2267676.29	Картометрический метод	5	-
883	-	-	383422.17	2267678.70	Картометрический метод	5	-
884	-	-	383460.24	2267685.23	Картометрический метод	5	-
885	-	-	383615.83	2267743.42	Картометрический метод	5	-
886	-	-	383543.10	2267921.01	Картометрический метод	5	-
887	-	-	383510.89	2267900.38	Картометрический метод	5	-
888	-	-	383434.78	2267871.91	Картометрический метод	5	-
889	-	-	383402.10	2267868.63	Картометрический метод	5	-
890	-	-	383389.73	2267880.57	Картометрический метод	5	-
891	-	-	383305.14	2267838.28	Картометрический метод	5	-
892	-	-	383265.08	2267806.67	Картометрический метод	5	-
893	-	-	383201.37	2267779.99	Картометрический метод	5	-
894	-	-	383155.68	2267854.84	Картометрический метод	5	-
895	-	-	383171.19	2267879.48	Картометрический метод	5	-
896	-	-	383142.37	2267923.54	Картометрический метод	5	-

2. Сведения о характерных точках границ объекта							
Обозначение характерных точек границ	Существующие координаты, м		Измененные (уточненные) координаты, м		Метод определения координат характерной точки	Средняя квадратическая погрешность положения характерной точки (Mt), м	Описание обозначения точки на местности (при наличии)
	X	Y	X	Y			
1	2	3	4	5	6	7	8
897	-	-	383159.77	2267933.73	Картометрический метод	5	-
898	-	-	383150.63	2267949.31	Картометрический метод	5	-
899	-	-	383152.90	2267950.70	Картометрический метод	5	-
900	-	-	383141.70	2267971.98	Картометрический метод	5	-
901	-	-	383136.89	2268024.94	Картометрический метод	5	-
902	-	-	383112.07	2268108.82	Картометрический метод	5	-
903	-	-	383200.72	2268136.45	Картометрический метод	5	-
904	-	-	383253.15	2268171.53	Картометрический метод	5	-
905	-	-	383418.72	2268283.95	Картометрический метод	5	-
906	-	-	383532.41	2268453.37	Картометрический метод	5	-
907	-	-	383537.63	2268541.69	Картометрический метод	5	-
908	-	-	383540.23	2268562.68	Картометрический метод	5	-
909	-	-	383565.17	2268516.59	Картометрический метод	5	-
910	-	-	383659.85	2268348.18	Картометрический метод	5	-
911	-	-	383685.40	2268318.54	Картометрический метод	5	-
912	-	-	383687.75	2268321.39	Картометрический метод	5	-
913	-	-	383708.27	2268349.75	Картометрический метод	5	-
914	-	-	383748.18	2268307.41	Картометрический метод	5	-
915	-	-	383752.21	2268303.13	Картометрический метод	5	-
916	-	-	383820.88	2268394.73	Картометрический метод	5	-
917	-	-	383850.98	2268433.33	Картометрический метод	5	-
918	-	-	383878.31	2268465.88	Картометрический метод	5	-
919	-	-	383900.67	2268496.69	Картометрический метод	5	-
920	-	-	383917.57	2268520.80	Картометрический метод	5	-
921	-	-	383928.50	2268543.40	Картометрический метод	5	-
922	-	-	383943.78	2268562.66	Картометрический метод	5	-

2. Сведения о характерных точках границ объекта							
Обозначение характерных точек границ	Существующие координаты, м		Измененные (уточненные) координаты, м		Метод определения координат характерной точки	Средняя квадратическая погрешность положения характерной точки (Mt), м	Описание обозначения точки на местности (при наличии)
	X	Y	X	Y			
1	2	3	4	5	6	7	8
923	-	-	383983.51	2268600.64	Картометрический метод	5	-
924	-	-	384035.97	2268639.99	Картометрический метод	5	-
925	-	-	384069.08	2268679.95	Картометрический метод	5	-
926	-	-	384088.43	2268731.79	Картометрический метод	5	-
927	-	-	384108.59	2268822.32	Картометрический метод	5	-
928	-	-	384117.28	2268881.46	Картометрический метод	5	-
929	-	-	384117.72	2268931.38	Картометрический метод	5	-
930	-	-	384116.85	2268937.38	Картометрический метод	5	-
931	-	-	384117.78	2268938.11	Картометрический метод	5	-
932	-	-	384121.95	2268968.98	Картометрический метод	5	-
933	-	-	384072.39	2269038.92	Картометрический метод	5	-
934	-	-	383972.52	2269147.95	Картометрический метод	5	-
935	-	-	383901.80	2269174.21	Картометрический метод	5	-
936	-	-	383890.71	2269201.17	Картометрический метод	5	-
937	-	-	383872.06	2269223.25	Картометрический метод	5	-
938	-	-	383834.93	2269252.16	Картометрический метод	5	-
939	-	-	383757.35	2269267.91	Картометрический метод	5	-
940	-	-	383725.29	2269294.72	Картометрический метод	5	-
941	-	-	383722.12	2269337.10	Картометрический метод	5	-
942	-	-	383760.37	2269426.67	Картометрический метод	5	-
943	-	-	383780.46	2269486.04	Картометрический метод	5	-
944	-	-	383800.24	2269503.30	Картометрический метод	5	-
945	-	-	383810.49	2269539.20	Картометрический метод	5	-
946	-	-	383809.12	2269573.05	Картометрический метод	5	-
947	-	-	383815.07	2269589.51	Картометрический метод	5	-
948	-	-	383770.88	2269619.69	Картометрический метод	5	-

2. Сведения о характерных точках границ объекта							
Обозначение характерных точек границ	Существующие координаты, м		Измененные (уточненные) координаты, м		Метод определения координат характерной точки	Средняя квадратическая погрешность положения характерной точки (Mt), м	Описание обозначения точки на местности (при наличии)
	X	Y	X	Y			
1	2	3	4	5	6	7	8
949	-	-	383737.49	2269640.73	Картометрический метод	5	-
950	-	-	383726.17	2269681.87	Картометрический метод	5	-
951	-	-	383757.46	2269773.09	Картометрический метод	5	-
952	-	-	383715.15	2269812.06	Картометрический метод	5	-
953	-	-	383586.62	2269727.14	Картометрический метод	5	-
954	-	-	383529.21	2269741.66	Картометрический метод	5	-
955	-	-	383508.81	2269827.15	Картометрический метод	5	-
956	-	-	383525.82	2269896.40	Картометрический метод	5	-
957	-	-	383416.36	2269960.14	Картометрический метод	5	-
958	-	-	383346.41	2269963.19	Картометрический метод	5	-
959	-	-	383317.42	2269981.83	Картометрический метод	5	-
960	-	-	383261.77	2270066.49	Картометрический метод	5	-
961	-	-	383203.34	2270049.96	Картометрический метод	5	-
962	-	-	383141.13	2270103.16	Картометрический метод	5	-
963	-	-	383041.84	2270095.83	Картометрический метод	5	-
964	-	-	383012.87	2270040.07	Картометрический метод	5	-
965	-	-	383005.66	2270095.38	Картометрический метод	5	-
966	-	-	383064.16	2270148.08	Картометрический метод	5	-
967	-	-	383076.40	2270163.54	Картометрический метод	5	-
968	-	-	382923.60	2270230.03	Картометрический метод	5	-
969	-	-	382855.05	2270273.42	Картометрический метод	5	-
740	-	-	382742.26	2270285.65	Картометрический метод	5	-
970	-	-	382390.98	2267947.10	Картометрический метод	5	-
971	-	-	382485.51	2267980.25	Картометрический метод	5	-
972	-	-	382553.23	2267814.54	Картометрический метод	5	-
973	-	-	382506.63	2267797.13	Картометрический метод	5	-

2. Сведения о характерных точках границ объекта							
Обозначение характерных точек границ	Существующие координаты, м		Измененные (уточненные) координаты, м		Метод определения координат характерной точки	Средняя квадратическая погрешность положения характерной точки (Mt), м	Описание обозначения точки на местности (при наличии)
	X	Y	X	Y			
1	2	3	4	5	6	7	8
974	-	-	382592.70	2267606.94	Картометрический метод	5	-
975	-	-	382514.84	2267570.40	Картометрический метод	5	-
976	-	-	382521.72	2267547.34	Картометрический метод	5	-
977	-	-	382501.87	2267519.62	Картометрический метод	5	-
978	-	-	382474.65	2267490.08	Картометрический метод	5	-
979	-	-	382358.09	2267401.94	Картометрический метод	5	-
980	-	-	382349.07	2267414.55	Картометрический метод	5	-
981	-	-	382303.89	2267477.70	Картометрический метод	5	-
982	-	-	382190.22	2267408.94	Картометрический метод	5	-
983	-	-	382096.55	2267559.79	Картометрический метод	5	-
984	-	-	382160.56	2267600.04	Картометрический метод	5	-
985	-	-	382267.76	2267629.00	Картометрический метод	5	-
986	-	-	382288.15	2267666.61	Картометрический метод	5	-
987	-	-	382285.60	2267731.00	Картометрический метод	5	-
988	-	-	382302.01	2267777.90	Картометрический метод	5	-
989	-	-	382208.90	2268038.52	Картометрический метод	5	-
990	-	-	382328.37	2268076.11	Картометрический метод	5	-
970	-	-	382390.98	2267947.10	Картометрический метод	5	-
991	-	-	382482.97	2267541.36	Картометрический метод	5	-
992	-	-	382475.84	2267539.25	Картометрический метод	5	-
993	-	-	382479.14	2267527.38	Картометрический метод	5	-
994	-	-	382486.30	2267529.37	Картометрический метод	5	-
991	-	-	382482.97	2267541.36	Картометрический метод	5	-
995	-	-	382161.63	2266880.32	Картометрический метод	5	-
996	-	-	382062.44	2266828.12	Картометрический метод	5	-
997	-	-	382013.20	2266806.55	Картометрический метод	5	-

2. Сведения о характерных точках границ объекта							
Обозначение характерных точек границ	Существующие координаты, м		Измененные (уточненные) координаты, м		Метод определения координат характерной точки	Средняя квадратическая погрешность положения характерной точки (Mt), м	Описание обозначения точки на местности (при наличии)
	X	Y	X	Y			
1	2	3	4	5	6	7	8
998	-	-	382024.38	2266749.20	Картометрический метод	5	-
999	-	-	381983.14	2266729.43	Картометрический метод	5	-
1000	-	-	381996.33	2266689.22	Картометрический метод	5	-
1001	-	-	381920.49	2266648.16	Картометрический метод	5	-
1002	-	-	381883.47	2266636.03	Картометрический метод	5	-
1003	-	-	381887.32	2266587.01	Картометрический метод	5	-
1004	-	-	381931.53	2266579.58	Картометрический метод	5	-
1005	-	-	381950.98	2266571.25	Картометрический метод	5	-
1006	-	-	382040.57	2266552.85	Картометрический метод	5	-
1007	-	-	382053.73	2266543.76	Картометрический метод	5	-
1008	-	-	382123.56	2266523.22	Картометрический метод	5	-
1009	-	-	382160.11	2266518.72	Картометрический метод	5	-
995	-	-	382161.63	2266880.32	Картометрический метод	5	-
1010	-	-	380668.09	2266906.78	Картометрический метод	5	-
1011	-	-	380667.11	2266899.59	Картометрический метод	5	-
1012	-	-	380664.97	2266877.99	Картометрический метод	5	-
1013	-	-	380659.52	2266865.10	Картометрический метод	5	-
1014	-	-	380653.80	2266852.82	Картометрический метод	5	-
1015	-	-	380651.79	2266845.17	Картометрический метод	5	-
1016	-	-	380650.71	2266838.97	Картометрический метод	5	-
1017	-	-	380650.40	2266828.88	Картометрический метод	5	-
1018	-	-	380651.96	2266822.01	Картометрический метод	5	-
1019	-	-	380657.06	2266814.14	Картометрический метод	5	-
1020	-	-	380660.01	2266810.73	Картометрический метод	5	-
1021	-	-	380670.79	2266795.18	Картометрический метод	5	-
1022	-	-	380677.12	2266771.63	Картометрический метод	5	-

2. Сведения о характерных точках границ объекта							
Обозначение характерных точек границ	Существующие координаты, м		Измененные (уточненные) координаты, м		Метод определения координат характерной точки	Средняя квадратическая погрешность положения характерной точки (Mt), м	Описание обозначения точки на местности (при наличии)
	X	Y	X	Y			
1	2	3	4	5	6	7	8
1023	-	-	380674.62	2266745.69	Картометрический метод	5	-
1024	-	-	380658.65	2266700.50	Картометрический метод	5	-
1025	-	-	380647.72	2266679.77	Картометрический метод	5	-
1026	-	-	380855.88	2266711.85	Картометрический метод	5	-
1027	-	-	380890.98	2266711.50	Картометрический метод	5	-
1028	-	-	381207.02	2266688.13	Картометрический метод	5	-
1029	-	-	381226.66	2266686.80	Картометрический метод	5	-
1030	-	-	381302.72	2266663.07	Картометрический метод	5	-
1031	-	-	381313.05	2266680.94	Картометрический метод	5	-
1032	-	-	381320.33	2266680.46	Картометрический метод	5	-
1033	-	-	381322.79	2266682.91	Картометрический метод	5	-
1034	-	-	381325.97	2266704.77	Картометрический метод	5	-
1035	-	-	381332.33	2266716.11	Картометрический метод	5	-
1036	-	-	381327.76	2266717.21	Картометрический метод	5	-
1037	-	-	381295.15	2266725.91	Картометрический метод	5	-
1038	-	-	381202.61	2266752.15	Картометрический метод	5	-
1039	-	-	380789.79	2266871.23	Картометрический метод	5	-
1040	-	-	380683.07	2266902.48	Картометрический метод	5	-
1010	-	-	380668.09	2266906.78	Картометрический метод	5	-
1041	-	-	380361.20	2266657.18	Картометрический метод	5	-
1042	-	-	380338.24	2266654.05	Картометрический метод	5	-
1043	-	-	380338.52	2266645.05	Картометрический метод	5	-
1044	-	-	380329.61	2266627.92	Картометрический метод	5	-
1045	-	-	380334.78	2266623.58	Картометрический метод	5	-
1046	-	-	380335.66	2266610.61	Картометрический метод	5	-
1047	-	-	380330.19	2266598.57	Картометрический метод	5	-

2. Сведения о характерных точках границ объекта							
Обозначение характерных точек границ	Существующие координаты, м		Измененные (уточненные) координаты, м		Метод определения координат характерной точки	Средняя квадратическая погрешность положения характерной точки (Mt), м	Описание обозначения точки на местности (при наличии)
	X	Y	X	Y			
1	2	3	4	5	6	7	8
1048	-	-	380295.24	2266590.30	Картометрический метод	5	-
1049	-	-	380285.83	2266600.30	Картометрический метод	5	-
1050	-	-	380280.40	2266591.89	Картометрический метод	5	-
1051	-	-	380263.51	2266583.79	Картометрический метод	5	-
1052	-	-	380259.75	2266584.17	Картометрический метод	5	-
1053	-	-	380229.44	2266587.23	Картометрический метод	5	-
1054	-	-	380165.32	2266587.63	Картометрический метод	5	-
1055	-	-	380097.41	2266578.81	Картометрический метод	5	-
1056	-	-	380058.35	2266565.16	Картометрический метод	5	-
1057	-	-	380019.13	2266563.30	Картометрический метод	5	-
1058	-	-	379998.09	2266570.85	Картометрический метод	5	-
1059	-	-	379990.19	2266581.40	Картометрический метод	5	-
1060	-	-	379979.02	2266562.69	Картометрический метод	5	-
1061	-	-	380036.53	2266553.80	Картометрический метод	5	-
1062	-	-	380202.77	2266568.44	Картометрический метод	5	-
1063	-	-	380303.13	2266574.72	Картометрический метод	5	-
1064	-	-	380340.40	2266594.79	Картометрический метод	5	-
1065	-	-	380377.22	2266648.39	Картометрический метод	5	-
1041	-	-	380361.20	2266657.18	Картометрический метод	5	-
1066	-	-	379816.78	2267146.25	Картометрический метод	5	-
1067	-	-	379826.36	2267120.28	Картометрический метод	5	-
1068	-	-	379826.65	2267100.16	Картометрический метод	5	-
1069	-	-	379821.35	2267068.44	Картометрический метод	5	-
1070	-	-	379813.26	2267030.94	Картометрический метод	5	-
1071	-	-	379808.00	2266996.35	Картометрический метод	5	-
1072	-	-	379796.83	2266973.18	Картометрический метод	5	-

2. Сведения о характерных точках границ объекта							
Обозначение характерных точек границ	Существующие координаты, м		Измененные (уточненные) координаты, м		Метод определения координат характерной точки	Средняя квадратическая погрешность положения характерной точки (Mt), м	Описание обозначения точки на местности (при наличии)
	X	Y	X	Y			
1	2	3	4	5	6	7	8
1073	-	-	379785.74	2266944.26	Картометрический метод	5	-
1074	-	-	379774.56	2266921.09	Картометрический метод	5	-
1075	-	-	379763.28	2266895.99	Картометрический метод	5	-
1076	-	-	379854.30	2266886.13	Картометрический метод	5	-
1077	-	-	379971.59	2266816.18	Картометрический метод	5	-
1078	-	-	379983.06	2267019.69	Картометрический метод	5	-
1079	-	-	379985.12	2267020.75	Картометрический метод	5	-
1080	-	-	380012.19	2267014.88	Картометрический метод	5	-
1081	-	-	380032.98	2267010.37	Картометрический метод	5	-
1082	-	-	380079.49	2267028.83	Картометрический метод	5	-
1083	-	-	380078.45	2267035.41	Картометрический метод	5	-
1084	-	-	380071.58	2267078.91	Картометрический метод	5	-
1085	-	-	380041.32	2267087.80	Картометрический метод	5	-
1086	-	-	379915.19	2267124.84	Картометрический метод	5	-
1087	-	-	379870.72	2267137.42	Картометрический метод	5	-
1088	-	-	379845.54	2267142.69	Картометрический метод	5	-
1066	-	-	379816.78	2267146.25	Картометрический метод	5	-
1089	-	-	378889.13	2267184.68	Картометрический метод	5	-
1090	-	-	378882.95	2267175.98	Картометрический метод	5	-
1091	-	-	378885.32	2267152.08	Картометрический метод	5	-
1092	-	-	378882.77	2267143.83	Картометрический метод	5	-
1093	-	-	378855.66	2267122.18	Картометрический метод	5	-
1094	-	-	378838.43	2267094.40	Картометрический метод	5	-
1095	-	-	378838.22	2267074.74	Картометрический метод	5	-
1096	-	-	378845.29	2267060.36	Картометрический метод	5	-
1097	-	-	378902.60	2267053.76	Картометрический метод	5	-

2. Сведения о характерных точках границ объекта							
Обозначение характерных точек границ	Существующие координаты, м		Измененные (уточненные) координаты, м		Метод определения координат характерной точки	Средняя квадратическая погрешность положения характерной точки (Mt), м	Описание обозначения точки на местности (при наличии)
	X	Y	X	Y			
1	2	3	4	5	6	7	8
1098	-	-	379011.19	2267022.74	Картометрический метод	5	-
1099	-	-	379102.30	2266975.39	Картометрический метод	5	-
1100	-	-	379269.51	2266901.83	Картометрический метод	5	-
1101	-	-	379361.06	2266891.45	Картометрический метод	5	-
1102	-	-	379372.97	2266903.61	Картометрический метод	5	-
1103	-	-	379384.92	2266953.94	Картометрический метод	5	-
1104	-	-	379340.84	2266963.22	Картометрический метод	5	-
1105	-	-	379320.03	2266981.71	Картометрический метод	5	-
1106	-	-	379362.97	2267044.37	Картометрический метод	5	-
1107	-	-	379363.76	2267062.35	Картометрический метод	5	-
1108	-	-	379408.86	2267163.62	Картометрический метод	5	-
1089	-	-	378889.13	2267184.68	Картометрический метод	5	-
1109	-	-	379716.72	2270298.14	Картометрический метод	5	-
1110	-	-	379692.99	2270286.90	Картометрический метод	5	-
1111	-	-	379644.38	2270267.58	Картометрический метод	5	-
1112	-	-	379608.10	2270256.20	Картометрический метод	5	-
1113	-	-	379386.70	2270176.66	Картометрический метод	5	-
1114	-	-	379365.47	2270167.14	Картометрический метод	5	-
1115	-	-	379357.03	2270164.48	Картометрический метод	5	-
1116	-	-	379322.72	2270142.97	Картометрический метод	5	-
1117	-	-	379278.61	2270107.03	Картометрический метод	5	-
1118	-	-	379224.92	2270055.27	Картометрический метод	5	-
1119	-	-	379173.96	2269998.45	Картометрический метод	5	-
1120	-	-	379140.46	2269954.80	Картометрический метод	5	-
1121	-	-	379112.59	2269903.25	Картометрический метод	5	-
1122	-	-	379101.85	2269870.20	Картометрический метод	5	-

2. Сведения о характерных точках границ объекта							
Обозначение характерных точек границ	Существующие координаты, м		Измененные (уточненные) координаты, м		Метод определения координат характерной точки	Средняя квадратическая погрешность положения характерной точки (Mt), м	Описание обозначения точки на местности (при наличии)
	X	Y	X	Y			
1	2	3	4	5	6	7	8
1123	-	-	379083.38	2269798.76	Картометрический метод	5	-
1124	-	-	379075.57	2269761.42	Картометрический метод	5	-
1125	-	-	379074.89	2269734.51	Картометрический метод	5	-
1126	-	-	379079.39	2269644.17	Картометрический метод	5	-
1127	-	-	379103.03	2269395.03	Картометрический метод	5	-
1128	-	-	379103.84	2269377.01	Картометрический метод	5	-
1129	-	-	379105.77	2269331.87	Картометрический метод	5	-
1130	-	-	379098.36	2269284.36	Картометрический метод	5	-
1131	-	-	379097.58	2269281.51	Картометрический метод	5	-
1132	-	-	379093.53	2269282.42	Картометрический метод	5	-
1133	-	-	379089.39	2269251.40	Картометрический метод	5	-
1134	-	-	379082.70	2269211.60	Картометрический метод	5	-
1135	-	-	379077.78	2269188.32	Картометрический метод	5	-
1136	-	-	379069.40	2269156.40	Картометрический метод	5	-
1137	-	-	379046.08	2269080.76	Картометрический метод	5	-
1138	-	-	379018.49	2268998.02	Картометрический метод	5	-
1139	-	-	378982.43	2268878.96	Картометрический метод	5	-
1140	-	-	378956.89	2268784.81	Картометрический метод	5	-
1141	-	-	378924.51	2268661.44	Картометрический метод	5	-
1142	-	-	378919.65	2268644.29	Картометрический метод	5	-
1143	-	-	378918.24	2268639.34	Картометрический метод	5	-
1144	-	-	378905.76	2268607.38	Картометрический метод	5	-
1145	-	-	378889.26	2268573.57	Картометрический метод	5	-
1146	-	-	378869.17	2268537.33	Картометрический метод	5	-
1147	-	-	378827.22	2268461.02	Картометрический метод	5	-
1148	-	-	378772.31	2268360.88	Картометрический метод	5	-

2. Сведения о характерных точках границ объекта							
Обозначение характерных точек границ	Существующие координаты, м		Измененные (уточненные) координаты, м		Метод определения координат характерной точки	Средняя квадратическая погрешность положения характерной точки (Mt), м	Описание обозначения точки на местности (при наличии)
	X	Y	X	Y			
1	2	3	4	5	6	7	8
1149	-	-	378730.49	2268287.63	Картометрический метод	5	-
1150	-	-	378693.84	2268228.46	Картометрический метод	5	-
1151	-	-	378676.03	2268198.48	Картометрический метод	5	-
1152	-	-	378632.83	2268120.15	Картометрический метод	5	-
1153	-	-	378594.89	2268051.54	Картометрический метод	5	-
1154	-	-	378548.73	2267969.21	Картометрический метод	5	-
1155	-	-	378499.34	2267878.22	Картометрический метод	5	-
1156	-	-	378401.20	2267694.49	Картометрический метод	5	-
1157	-	-	378281.75	2267475.51	Картометрический метод	5	-
1158	-	-	378229.94	2267387.10	Картометрический метод	5	-
1159	-	-	378170.95	2267278.42	Картометрический метод	5	-
1160	-	-	378037.73	2267023.46	Картометрический метод	5	-
1161	-	-	377995.05	2266937.67	Картометрический метод	5	-
1162	-	-	378002.95	2266929.39	Картометрический метод	5	-
1163	-	-	378056.93	2266953.17	Картометрический метод	5	-
1164	-	-	378111.13	2266974.44	Картометрический метод	5	-
1165	-	-	378153.85	2266988.58	Картометрический метод	5	-
1166	-	-	378227.43	2267008.35	Картометрический метод	5	-
1167	-	-	378280.72	2267024.49	Картометрический метод	5	-
1168	-	-	378403.77	2267063.03	Картометрический метод	5	-
1169	-	-	378541.43	2267106.10	Картометрический метод	5	-
1170	-	-	378686.57	2267151.73	Картометрический метод	5	-
1171	-	-	378821.18	2267194.56	Картометрический метод	5	-
1172	-	-	378850.09	2267202.17	Картометрический метод	5	-
1173	-	-	378876.06	2267205.36	Картометрический метод	5	-
1174	-	-	378909.22	2267206.09	Картометрический метод	5	-

2. Сведения о характерных точках границ объекта							
Обозначение характерных точек границ	Существующие координаты, м		Измененные (уточненные) координаты, м		Метод определения координат характерной точки	Средняя квадратическая погрешность положения характерной точки (Mt), м	Описание обозначения точки на местности (при наличии)
	X	Y	X	Y			
1	2	3	4	5	6	7	8
1175	-	-	378986.90	2267203.89	Картометрический метод	5	-
1176	-	-	379184.72	2267195.71	Картометрический метод	5	-
1177	-	-	379392.30	2267186.45	Картометрический метод	5	-
1178	-	-	379608.62	2267177.93	Картометрический метод	5	-
1179	-	-	379798.32	2267169.40	Картометрический метод	5	-
1180	-	-	379828.48	2267166.68	Картометрический метод	5	-
1181	-	-	379851.86	2267163.27	Картометрический метод	5	-
1182	-	-	379868.36	2267160.15	Картометрический метод	5	-
1183	-	-	379889.23	2267154.67	Картометрический метод	5	-
1184	-	-	379916.46	2267147.02	Картометрический метод	5	-
1185	-	-	380115.15	2267088.58	Картометрический метод	5	-
1186	-	-	380381.16	2267011.91	Картометрический метод	5	-
1187	-	-	380388.58	2267034.18	Картометрический метод	5	-
1188	-	-	380401.41	2267044.80	Картометрический метод	5	-
1189	-	-	380419.74	2267049.82	Картометрический метод	5	-
1190	-	-	380488.03	2267028.71	Картометрический метод	5	-
1191	-	-	380574.97	2266991.11	Картометрический метод	5	-
1192	-	-	380587.98	2266952.72	Картометрический метод	5	-
1193	-	-	380681.35	2266926.06	Картометрический метод	5	-
1194	-	-	380819.31	2266886.08	Картометрический метод	5	-
1195	-	-	381158.38	2266789.04	Картометрический метод	5	-
1196	-	-	381240.25	2266765.70	Картометрический метод	5	-
1197	-	-	381244.28	2266840.77	Картометрический метод	5	-
1198	-	-	381263.21	2266888.02	Картометрический метод	5	-
1199	-	-	381283.47	2266935.78	Картометрический метод	5	-
1200	-	-	381328.34	2266937.24	Картометрический метод	5	-

2. Сведения о характерных точках границ объекта							
Обозначение характерных точек границ	Существующие координаты, м		Измененные (уточненные) координаты, м		Метод определения координат характерной точки	Средняя квадратическая погрешность положения характерной точки (Mt), м	Описание обозначения точки на местности (при наличии)
	X	Y	X	Y			
1	2	3	4	5	6	7	8
1201	-	-	381357.28	2266944.47	Картометрический метод	5	-
1202	-	-	381406.49	2266948.81	Картометрический метод	5	-
1203	-	-	381436.87	2266964.73	Картометрический метод	5	-
1204	-	-	381513.43	2266946.11	Картометрический метод	5	-
1205	-	-	381516.50	2266994.97	Картометрический метод	5	-
1206	-	-	381586.44	2266998.57	Картометрический метод	5	-
1207	-	-	381570.48	2267006.98	Картометрический метод	5	-
1208	-	-	381551.50	2267038.91	Картометрический метод	5	-
1209	-	-	381532.53	2267059.12	Картометрический метод	5	-
1210	-	-	381541.46	2267046.94	Картометрический метод	5	-
1211	-	-	381536.86	2267046.88	Картометрический метод	5	-
1212	-	-	381268.53	2267060.34	Картометрический метод	5	-
1213	-	-	381258.39	2267144.81	Картометрический метод	5	-
1214	-	-	381252.59	2267193.00	Картометрический метод	5	-
1215	-	-	381216.94	2267303.69	Картометрический метод	5	-
1216	-	-	381143.77	2267450.29	Картометрический метод	5	-
1217	-	-	381065.81	2267557.25	Картометрический метод	5	-
1218	-	-	381047.19	2267594.76	Картометрический метод	5	-
1219	-	-	381036.22	2267627.91	Картометрический метод	5	-
1220	-	-	381029.56	2267663.57	Картометрический метод	5	-
1221	-	-	381022.91	2267685.12	Картометрический метод	5	-
1222	-	-	381005.09	2267710.39	Картометрический метод	5	-
1223	-	-	380380.90	2268020.36	Картометрический метод	5	-
1224	-	-	380501.11	2267667.58	Картометрический метод	5	-
1225	-	-	380209.59	2267739.73	Картометрический метод	5	-
1226	-	-	380167.99	2267742.31	Картометрический метод	5	-

2. Сведения о характерных точках границ объекта							
Обозначение характерных точек границ	Существующие координаты, м		Измененные (уточненные) координаты, м		Метод определения координат характерной точки	Средняя квадратическая погрешность положения характерной точки (Mt), м	Описание обозначения точки на местности (при наличии)
	X	Y	X	Y			
1	2	3	4	5	6	7	8
1227	-	-	379947.89	2267789.19	Картометрический метод	5	-
1228	-	-	379881.07	2267819.57	Картометрический метод	5	-
1229	-	-	379694.70	2267877.75	Картометрический метод	5	-
1230	-	-	379647.50	2267900.89	Картометрический метод	5	-
1231	-	-	379430.95	2267880.03	Картометрический метод	5	-
1232	-	-	379432.25	2267895.77	Картометрический метод	5	-
1233	-	-	379426.54	2267898.09	Картометрический метод	5	-
1234	-	-	379429.43	2268186.69	Картометрический метод	5	-
1235	-	-	379458.15	2268249.74	Картометрический метод	5	-
1236	-	-	379453.25	2268335.65	Картометрический метод	5	-
1237	-	-	379480.89	2268485.04	Картометрический метод	5	-
1238	-	-	379482.70	2268506.90	Картометрический метод	5	-
1239	-	-	379493.21	2268634.22	Картометрический метод	5	-
1240	-	-	379501.79	2268728.41	Картометрический метод	5	-
1241	-	-	379529.16	2268664.28	Картометрический метод	5	-
1242	-	-	379689.13	2268704.53	Картометрический метод	5	-
1243	-	-	379717.46	2268875.01	Картометрический метод	5	-
1244	-	-	379565.70	2268999.85	Картометрический метод	5	-
1245	-	-	379449.19	2269342.87	Картометрический метод	5	-
1246	-	-	379531.73	2269431.75	Картометрический метод	5	-
1247	-	-	379510.06	2269647.91	Картометрический метод	5	-
1248	-	-	379488.68	2269857.07	Картометрический метод	5	-
1249	-	-	379521.03	2269937.78	Картометрический метод	5	-
1250	-	-	379700.72	2270127.69	Картометрический метод	5	-
1251	-	-	379726.69	2270128.02	Картометрический метод	5	-
1252	-	-	379721.24	2270221.10	Картометрический метод	5	-

2. Сведения о характерных точках границ объекта							
Обозначение характерных точек границ	Существующие координаты, м		Измененные (уточненные) координаты, м		Метод определения координат характерной точки	Средняя квадратическая погрешность положения характерной точки (Mt), м	Описание обозначения точки на местности (при наличии)
	X	Y	X	Y			
1	2	3	4	5	6	7	8
1109	-	-	379716.72	2270298.14	Картометрический метод	5	-
1253	-	-	379872.14	2270937.55	Картометрический метод	5	-
1254	-	-	379875.19	2270861.70	Картометрический метод	5	-
1255	-	-	379886.17	2270801.58	Картометрический метод	5	-
1256	-	-	379889.57	2270738.07	Картометрический метод	5	-
1257	-	-	379886.43	2270707.23	Картометрический метод	5	-
1258	-	-	379877.54	2270647.11	Картометрический метод	5	-
1259	-	-	379867.17	2270632.93	Картометрический метод	5	-
1260	-	-	379910.08	2270552.14	Картометрический метод	5	-
1261	-	-	379932.97	2270515.34	Картометрический метод	5	-
1262	-	-	379966.93	2270574.63	Картометрический метод	5	-
1263	-	-	379980.44	2270605.03	Картометрический метод	5	-
1264	-	-	379991.86	2270645.40	Картометрический метод	5	-
1265	-	-	379995.72	2270676.54	Картометрический метод	5	-
1266	-	-	379998.66	2270709.02	Картометрический метод	5	-
1267	-	-	380006.07	2270842.43	Картометрический метод	5	-
1268	-	-	379967.96	2270875.49	Картометрический метод	5	-
1269	-	-	379885.51	2270928.89	Картометрический метод	5	-
1253	-	-	379872.14	2270937.55	Картометрический метод	5	-
1270	-	-	380623.90	2272172.98	Картометрический метод	5	-
1271	-	-	380609.88	2272134.34	Картометрический метод	5	-
1272	-	-	380549.47	2271980.16	Картометрический метод	5	-
1273	-	-	380504.31	2271871.93	Картометрический метод	5	-
1274	-	-	380482.60	2271800.12	Картометрический метод	5	-
1275	-	-	380467.44	2271733.40	Картометрический метод	5	-
1276	-	-	380449.59	2271638.31	Картометрический метод	5	-

2. Сведения о характерных точках границ объекта							
Обозначение характерных точек границ	Существующие координаты, м		Измененные (уточненные) координаты, м		Метод определения координат характерной точки	Средняя квадратическая погрешность положения характерной точки (Mt), м	Описание обозначения точки на местности (при наличии)
	X	Y	X	Y			
1	2	3	4	5	6	7	8
1277	-	-	380437.30	2271573.94	Картометрический метод	5	-
1278	-	-	380425.33	2271539.17	Картометрический метод	5	-
1279	-	-	380407.75	2271487.40	Картометрический метод	5	-
1280	-	-	380403.72	2271477.27	Картометрический метод	5	-
1281	-	-	380397.54	2271465.25	Картометрический метод	5	-
1282	-	-	380389.52	2271449.67	Картометрический метод	5	-
1283	-	-	380352.58	2271391.44	Картометрический метод	5	-
1284	-	-	380289.45	2271312.43	Картометрический метод	5	-
1285	-	-	380243.04	2271261.06	Картометрический метод	5	-
1286	-	-	380228.18	2271246.20	Картометрический метод	5	-
1287	-	-	380227.81	2271245.78	Картометрический метод	5	-
1288	-	-	380318.19	2271145.71	Картометрический метод	5	-
1289	-	-	380404.94	2271245.01	Картометрический метод	5	-
1290	-	-	380500.48	2271475.18	Картометрический метод	5	-
1291	-	-	380608.67	2271735.81	Картометрический метод	5	-
1292	-	-	380516.06	2271807.25	Картометрический метод	5	-
1270	-	-	380623.90	2272172.98	Картометрический метод	5	-
1293	-	-	380720.02	2272477.92	Картометрический метод	5	-
1294	-	-	380694.95	2272395.89	Картометрический метод	5	-
1295	-	-	380649.14	2272244.12	Картометрический метод	5	-
1296	-	-	380643.81	2272229.05	Картометрический метод	5	-
1297	-	-	380680.10	2272283.50	Картометрический метод	5	-
1298	-	-	380685.40	2272298.99	Картометрический метод	5	-
1299	-	-	380714.50	2272384.04	Картометрический метод	5	-
1293	-	-	380720.02	2272477.92	Картометрический метод	5	-
1300	-	-	382793.92	2273341.29	Картометрический метод	5	-

2. Сведения о характерных точках границ объекта							
Обозначение характерных точек границ	Существующие координаты, м		Измененные (уточненные) координаты, м		Метод определения координат характерной точки	Средняя квадратическая погрешность положения характерной точки (Mt), м	Описание обозначения точки на местности (при наличии)
	X	Y	X	Y			
1	2	3	4	5	6	7	8
1301	-	-	382487.04	2273191.23	Картометрический метод	5	-
1302	-	-	382392.75	2273177.90	Картометрический метод	5	-
1303	-	-	382214.55	2273245.91	Картометрический метод	5	-
1304	-	-	381985.61	2273156.26	Картометрический метод	5	-
1305	-	-	381911.93	2273070.29	Картометрический метод	5	-
1306	-	-	381844.41	2272865.85	Картометрический метод	5	-
1307	-	-	381692.19	2272796.74	Картометрический метод	5	-
1308	-	-	381673.34	2272790.63	Картометрический метод	5	-
1309	-	-	381601.57	2272789.85	Картометрический метод	5	-
1310	-	-	381583.72	2272741.12	Картометрический метод	5	-
1311	-	-	381437.11	2272696.31	Картометрический метод	5	-
1312	-	-	381351.84	2272671.38	Картометрический метод	5	-
1313	-	-	381161.02	2272728.07	Картометрический метод	5	-
1314	-	-	380890.62	2272876.40	Картометрический метод	5	-
1315	-	-	380810.91	2272701.62	Картометрический метод	5	-
1316	-	-	380804.72	2272688.05	Картометрический метод	5	-
1317	-	-	380802.51	2272683.21	Картометрический метод	5	-
1318	-	-	381043.34	2272727.34	Картометрический метод	5	-
1319	-	-	381319.53	2272626.88	Картометрический метод	5	-
1320	-	-	381494.53	2272415.11	Картометрический метод	5	-
1321	-	-	381815.71	2272178.29	Картометрический метод	5	-
1322	-	-	381695.83	2272029.49	Картометрический метод	5	-
1323	-	-	381921.35	2271803.74	Картометрический метод	5	-
1324	-	-	382698.40	2271033.38	Картометрический метод	5	-
1325	-	-	382887.47	2271224.90	Картометрический метод	5	-
1326	-	-	382985.12	2271320.22	Картометрический метод	5	-

2. Сведения о характерных точках границ объекта							
Обозначение характерных точек границ	Существующие координаты, м		Измененные (уточненные) координаты, м		Метод определения координат характерной точки	Средняя квадратическая погрешность положения характерной точки (Mt), м	Описание обозначения точки на местности (при наличии)
	X	Y	X	Y			
1	2	3	4	5	6	7	8
1327	-	-	384296.49	2272614.67	Картометрический метод	5	-
1328	-	-	384224.91	2273165.74	Картометрический метод	5	-
1329	-	-	383271.95	2273099.92	Картометрический метод	5	-
1330	-	-	383004.51	2273037.44	Картометрический метод	5	-
1331	-	-	382867.80	2273220.39	Картометрический метод	5	-
1332	-	-	382842.65	2273294.40	Картометрический метод	5	-
1300	-	-	382793.92	2273341.29	Картометрический метод	5	-
1333	-	-	384678.52	2277888.32	Картометрический метод	5	-
1334	-	-	384662.00	2277845.70	Картометрический метод	5	-
1335	-	-	384657.86	2277835.02	Картометрический метод	5	-
1336	-	-	384607.92	2277836.90	Картометрический метод	5	-
1337	-	-	384570.17	2277845.63	Картометрический метод	5	-
1338	-	-	384480.96	2277821.30	Картометрический метод	5	-
1339	-	-	384409.97	2277791.69	Картометрический метод	5	-
1340	-	-	384245.81	2277676.45	Картометрический метод	5	-
1341	-	-	384211.79	2277638.48	Картометрический метод	5	-
1342	-	-	384202.19	2277616.85	Картометрический метод	5	-
1343	-	-	384206.46	2277585.80	Картометрический метод	5	-
1344	-	-	384228.56	2277573.38	Картометрический метод	5	-
1345	-	-	384268.50	2277591.23	Картометрический метод	5	-
1346	-	-	384313.87	2277615.30	Картометрический метод	5	-
1347	-	-	384357.55	2277622.18	Картометрический метод	5	-
1348	-	-	384411.19	2277609.63	Картометрический метод	5	-
1349	-	-	384473.41	2277555.43	Картометрический метод	5	-
1350	-	-	384514.89	2277541.05	Картометрический метод	5	-
1351	-	-	384534.77	2277525.76	Картометрический метод	5	-

2. Сведения о характерных точках границ объекта							
Обозначение характерных точек границ	Существующие координаты, м		Измененные (уточненные) координаты, м		Метод определения координат характерной точки	Средняя квадратическая погрешность положения характерной точки (Mt), м	Описание обозначения точки на местности (при наличии)
	X	Y	X	Y			
1	2	3	4	5	6	7	8
1352	-	-	384537.20	2277505.13	Картометрический метод	5	-
1353	-	-	384527.98	2277491.79	Картометрический метод	5	-
1354	-	-	384509.80	2277488.63	Картометрический метод	5	-
1355	-	-	384458.64	2277503.92	Картометрический метод	5	-
1356	-	-	384424.61	2277539.91	Картометрический метод	5	-
1357	-	-	384406.23	2277552.58	Картометрический метод	5	-
1358	-	-	384372.91	2277565.31	Картометрический метод	5	-
1359	-	-	384335.63	2277563.19	Картометрический метод	5	-
1360	-	-	384284.66	2277545.93	Картометрический метод	5	-
1361	-	-	384240.43	2277514.09	Картометрический метод	5	-
1362	-	-	384217.79	2277478.01	Картометрический метод	5	-
1363	-	-	384187.31	2277465.89	Картометрический метод	5	-
1364	-	-	384157.64	2277488.29	Картометрический метод	5	-
1365	-	-	384148.30	2277525.18	Картометрический метод	5	-
1366	-	-	384114.19	2277542.25	Картометрический метод	5	-
1367	-	-	384076.95	2277533.51	Картометрический метод	5	-
1368	-	-	384051.78	2277511.07	Картометрический метод	5	-
1369	-	-	384054.25	2277465.97	Картометрический метод	5	-
1370	-	-	384074.24	2277437.27	Картометрический метод	5	-
1371	-	-	384114.95	2277417.90	Картометрический метод	5	-
1372	-	-	384096.35	2277400.52	Картометрический метод	5	-
1373	-	-	384058.98	2277373.13	Картометрический метод	5	-
1374	-	-	384041.23	2277350.09	Картометрический метод	5	-
1375	-	-	384031.56	2277317.58	Картометрический метод	5	-
1376	-	-	384036.96	2277288.47	Картометрический метод	5	-
1377	-	-	384045.06	2277274.65	Картометрический метод	5	-

2. Сведения о характерных точках границ объекта							
Обозначение характерных точек границ	Существующие координаты, м		Измененные (уточненные) координаты, м		Метод определения координат характерной точки	Средняя квадратическая погрешность положения характерной точки (Mt), м	Описание обозначения точки на местности (при наличии)
	X	Y	X	Y			
1	2	3	4	5	6	7	8
1378	-	-	384056.01	2277265.34	Картометрический метод	5	-
1379	-	-	384090.87	2277256.87	Картометрический метод	5	-
1380	-	-	384099.73	2277247.87	Картометрический метод	5	-
1381	-	-	384105.49	2277233.41	Картометрический метод	5	-
1382	-	-	384107.04	2277208.88	Картометрический метод	5	-
1383	-	-	384105.37	2277185.34	Картометрический метод	5	-
1384	-	-	384097.14	2277159.36	Картометрический метод	5	-
1385	-	-	384086.97	2277138.40	Картометрический метод	5	-
1386	-	-	384082.11	2277116.86	Картометрический метод	5	-
1387	-	-	384083.00	2277101.66	Картометрический метод	5	-
1388	-	-	384063.54	2277093.07	Картометрический метод	5	-
1389	-	-	384041.78	2277082.99	Картометрический метод	5	-
1390	-	-	384032.71	2277078.79	Картометрический метод	5	-
1391	-	-	384015.48	2277070.81	Картометрический метод	5	-
1392	-	-	384006.31	2277081.29	Картометрический метод	5	-
1393	-	-	383980.70	2277086.62	Картометрический метод	5	-
1394	-	-	383966.96	2277095.47	Картометрический метод	5	-
1395	-	-	383958.59	2277110.99	Картометрический метод	5	-
1396	-	-	383958.71	2277137.24	Картометрический метод	5	-
1397	-	-	383968.76	2277183.50	Картометрический метод	5	-
1398	-	-	383972.27	2277220.79	Картометрический метод	5	-
1399	-	-	383964.64	2277250.22	Картометрический метод	5	-
1400	-	-	383938.74	2277285.52	Картометрический метод	5	-
1401	-	-	383936.10	2277293.79	Картометрический метод	5	-
1402	-	-	383942.58	2277298.89	Картометрический метод	5	-
1403	-	-	383953.48	2277303.23	Картометрический метод	5	-

2. Сведения о характерных точках границ объекта							
Обозначение характерных точек границ	Существующие координаты, м		Измененные (уточненные) координаты, м		Метод определения координат характерной точки	Средняя квадратическая погрешность положения характерной точки (Mt), м	Описание обозначения точки на местности (при наличии)
	X	Y	X	Y			
1	2	3	4	5	6	7	8
1404	-	-	383957.34	2277307.93	Картометрический метод	5	-
1405	-	-	383960.21	2277332.90	Картометрический метод	5	-
1406	-	-	383965.32	2277343.07	Картометрический метод	5	-
1407	-	-	383978.15	2277359.34	Картометрический метод	5	-
1408	-	-	383985.17	2277379.60	Картометрический метод	5	-
1409	-	-	383981.22	2277407.22	Картометрический метод	5	-
1410	-	-	383966.33	2277421.34	Картометрический метод	5	-
1411	-	-	383918.47	2277428.93	Картометрический метод	5	-
1412	-	-	383859.12	2277439.49	Картометрический метод	5	-
1413	-	-	383826.23	2277436.50	Картометрический метод	5	-
1414	-	-	383804.87	2277425.47	Картометрический метод	5	-
1415	-	-	383798.21	2277413.39	Картометрический метод	5	-
1416	-	-	383800.04	2277393.25	Картометрический метод	5	-
1417	-	-	383627.01	2277458.90	Картометрический метод	5	-
1418	-	-	383623.99	2277509.09	Картометрический метод	5	-
1419	-	-	383610.52	2277516.76	Картометрический метод	5	-
1420	-	-	383543.41	2277504.04	Картометрический метод	5	-
1421	-	-	383516.65	2277508.19	Картометрический метод	5	-
1422	-	-	383487.41	2277513.87	Картометрический метод	5	-
1423	-	-	383398.99	2277504.94	Картометрический метод	5	-
1424	-	-	383297.93	2277537.19	Картометрический метод	5	-
1425	-	-	383290.89	2277536.88	Картометрический метод	5	-
1426	-	-	383264.16	2277523.53	Картометрический метод	5	-
1427	-	-	383237.03	2277505.56	Картометрический метод	5	-
1428	-	-	383218.08	2277493.42	Картометрический метод	5	-
1429	-	-	383191.57	2277498.07	Картометрический метод	5	-

2. Сведения о характерных точках границ объекта							
Обозначение характерных точек границ	Существующие координаты, м		Измененные (уточненные) координаты, м		Метод определения координат характерной точки	Средняя квадратическая погрешность положения характерной точки (Mt), м	Описание обозначения точки на местности (при наличии)
	X	Y	X	Y			
1	2	3	4	5	6	7	8
1430	-	-	383145.09	2277517.54	Картометрический метод	5	-
1431	-	-	383094.30	2277448.26	Картометрический метод	5	-
1432	-	-	383098.46	2277412.14	Картометрический метод	5	-
1433	-	-	383096.25	2277378.32	Картометрический метод	5	-
1434	-	-	383087.42	2277343.44	Картометрический метод	5	-
1435	-	-	383074.69	2277324.57	Картометрический метод	5	-
1436	-	-	383064.18	2277267.91	Картометрический метод	5	-
1437	-	-	383121.59	2277249.95	Картометрический метод	5	-
1438	-	-	383192.65	2277232.44	Картометрический метод	5	-
1439	-	-	383355.45	2277097.96	Картометрический метод	5	-
1440	-	-	383349.30	2277084.44	Картометрический метод	5	-
1441	-	-	383338.50	2277085.76	Картометрический метод	5	-
1442	-	-	383331.01	2277087.52	Картометрический метод	5	-
1443	-	-	383316.68	2277093.17	Картометрический метод	5	-
1444	-	-	383300.08	2277106.96	Картометрический метод	5	-
1445	-	-	383291.28	2277096.89	Картометрический метод	5	-
1446	-	-	383286.30	2277098.06	Картометрический метод	5	-
1447	-	-	383297.23	2277113.32	Картометрический метод	5	-
1448	-	-	383108.51	2277220.61	Картометрический метод	5	-
1449	-	-	383007.64	2277243.47	Картометрический метод	5	-
1450	-	-	382980.04	2277245.39	Картометрический метод	5	-
1451	-	-	382977.13	2277261.99	Картометрический метод	5	-
1452	-	-	382952.40	2277271.99	Картометрический метод	5	-
1453	-	-	382784.39	2277204.89	Картометрический метод	5	-
1454	-	-	382752.71	2277183.68	Картометрический метод	5	-
1455	-	-	382726.01	2277180.51	Картометрический метод	5	-

2. Сведения о характерных точках границ объекта							
Обозначение характерных точек границ	Существующие координаты, м		Измененные (уточненные) координаты, м		Метод определения координат характерной точки	Средняя квадратическая погрешность положения характерной точки (Mt), м	Описание обозначения точки на местности (при наличии)
	X	Y	X	Y			
1	2	3	4	5	6	7	8
1456	-	-	382689.12	2277168.97	Картометрический метод	5	-
1457	-	-	382665.46	2277177.96	Картометрический метод	5	-
1458	-	-	382640.72	2277191.84	Картометрический метод	5	-
1459	-	-	382626.57	2277191.60	Картометрический метод	5	-
1460	-	-	382553.36	2277197.01	Картометрический метод	5	-
1461	-	-	382527.57	2277198.54	Картометрический метод	5	-
1462	-	-	382441.62	2277214.43	Картометрический метод	5	-
1463	-	-	382422.79	2277087.48	Картометрический метод	5	-
1464	-	-	382509.22	2277087.14	Картометрический метод	5	-
1465	-	-	382526.85	2277087.67	Картометрический метод	5	-
1466	-	-	382525.27	2276845.19	Картометрический метод	5	-
1467	-	-	382424.52	2276833.19	Картометрический метод	5	-
1468	-	-	382429.39	2276730.53	Картометрический метод	5	-
1469	-	-	382433.70	2276646.86	Картометрический метод	5	-
1470	-	-	382447.14	2276322.96	Картометрический метод	5	-
1471	-	-	382450.23	2276248.52	Картометрический метод	5	-
1472	-	-	382452.89	2276209.76	Картометрический метод	5	-
1473	-	-	382453.82	2276175.06	Картометрический метод	5	-
1474	-	-	382455.95	2276102.12	Картометрический метод	5	-
1475	-	-	382459.94	2276102.19	Картометрический метод	5	-
1476	-	-	382460.02	2276097.36	Картометрический метод	5	-
1477	-	-	382457.38	2276097.32	Картометрический метод	5	-
1478	-	-	382455.12	2276077.27	Картометрический метод	5	-
1479	-	-	382448.59	2276020.07	Картометрический метод	5	-
1480	-	-	382439.21	2275971.14	Картометрический метод	5	-
1481	-	-	382326.36	2275666.44	Картометрический метод	5	-

2. Сведения о характерных точках границ объекта							
Обозначение характерных точек границ	Существующие координаты, м		Измененные (уточненные) координаты, м		Метод определения координат характерной точки	Средняя квадратическая погрешность положения характерной точки (Mt), м	Описание обозначения точки на местности (при наличии)
	X	Y	X	Y			
1	2	3	4	5	6	7	8
1482	-	-	382299.54	2275607.12	Картометрический метод	5	-
1483	-	-	382285.34	2275576.84	Картометрический метод	5	-
1484	-	-	382269.65	2275547.39	Картометрический метод	5	-
1485	-	-	382255.21	2275525.19	Картометрический метод	5	-
1486	-	-	382233.62	2275493.42	Картометрический метод	5	-
1487	-	-	382199.04	2275439.35	Картометрический метод	5	-
1488	-	-	382174.37	2275404.32	Картометрический метод	5	-
1489	-	-	382164.72	2275392.31	Картометрический метод	5	-
1490	-	-	382073.38	2275293.24	Картометрический метод	5	-
1491	-	-	382042.35	2275255.70	Картометрический метод	5	-
1492	-	-	382065.65	2275236.43	Картометрический метод	5	-
1493	-	-	382094.56	2275211.38	Картометрический метод	5	-
1494	-	-	382101.17	2275200.13	Картометрический метод	5	-
1495	-	-	382113.49	2275194.62	Картометрический метод	5	-
1496	-	-	382183.07	2275220.15	Картометрический метод	5	-
1497	-	-	382265.71	2275219.84	Картометрический метод	5	-
1498	-	-	382423.30	2275230.40	Картометрический метод	5	-
1499	-	-	382439.45	2275246.81	Картометрический метод	5	-
1500	-	-	382610.41	2275292.85	Картометрический метод	5	-
1501	-	-	382716.38	2275297.36	Картометрический метод	5	-
1502	-	-	382816.54	2275323.13	Картометрический метод	5	-
1503	-	-	382805.96	2275377.21	Картометрический метод	5	-
1504	-	-	382787.96	2275598.57	Картометрический метод	5	-
1505	-	-	382797.33	2275624.15	Картометрический метод	5	-
1506	-	-	382796.65	2275667.61	Картометрический метод	5	-
1507	-	-	382743.81	2275731.20	Картометрический метод	5	-

2. Сведения о характерных точках границ объекта							
Обозначение характерных точек границ	Существующие координаты, м		Измененные (уточненные) координаты, м		Метод определения координат характерной точки	Средняя квадратическая погрешность положения характерной точки (Mt), м	Описание обозначения точки на местности (при наличии)
	X	Y	X	Y			
1	2	3	4	5	6	7	8
1508	-	-	382712.18	2275827.08	Картометрический метод	5	-
1509	-	-	382687.92	2275917.14	Картометрический метод	5	-
1510	-	-	382640.00	2276033.83	Картометрический метод	5	-
1511	-	-	382617.69	2276075.34	Картометрический метод	5	-
1512	-	-	382590.66	2276135.69	Картометрический метод	5	-
1513	-	-	382622.37	2276254.49	Картометрический метод	5	-
1514	-	-	382539.80	2276349.12	Картометрический метод	5	-
1515	-	-	382565.97	2276705.05	Картометрический метод	5	-
1516	-	-	382574.60	2276725.22	Картометрический метод	5	-
1517	-	-	382583.35	2276745.70	Картометрический метод	5	-
1518	-	-	382691.51	2276776.73	Картометрический метод	5	-
1519	-	-	382702.33	2276823.22	Картометрический метод	5	-
1520	-	-	382699.77	2276840.51	Картометрический метод	5	-
1521	-	-	382729.00	2276848.02	Картометрический метод	5	-
1522	-	-	382744.18	2276853.38	Картометрический метод	5	-
1523	-	-	382771.80	2276869.04	Картометрический метод	5	-
1524	-	-	382778.83	2276836.06	Картометрический метод	5	-
1525	-	-	382783.12	2276824.71	Картометрический метод	5	-
1526	-	-	382798.30	2276824.71	Картометрический метод	5	-
1527	-	-	382816.09	2276848.02	Картометрический метод	5	-
1528	-	-	382829.12	2276880.37	Картометрический метод	5	-
1529	-	-	382839.42	2276907.09	Картометрический метод	5	-
1530	-	-	382885.92	2276966.60	Картометрический метод	5	-
1531	-	-	382950.59	2277015.30	Картометрический метод	5	-
1532	-	-	383123.60	2277039.30	Картометрический метод	5	-
1533	-	-	383150.04	2277040.43	Картометрический метод	5	-

2. Сведения о характерных точках границ объекта							
Обозначение характерных точек границ	Существующие координаты, м		Измененные (уточненные) координаты, м		Метод определения координат характерной точки	Средняя квадратическая погрешность положения характерной точки (Mt), м	Описание обозначения точки на местности (при наличии)
	X	Y	X	Y			
1	2	3	4	5	6	7	8
1534	-	-	383254.24	2277032.43	Картометрический метод	5	-
1535	-	-	383258.87	2277032.49	Картометрический метод	5	-
1536	-	-	383308.15	2277032.69	Картометрический метод	5	-
1537	-	-	383350.34	2277025.22	Картометрический метод	5	-
1538	-	-	383389.07	2277029.28	Картометрический метод	5	-
1539	-	-	383428.31	2277037.89	Картометрический метод	5	-
1540	-	-	383471.28	2277038.54	Картометрический метод	5	-
1541	-	-	383502.16	2277019.24	Картометрический метод	5	-
1542	-	-	383517.22	2277003.94	Картометрический метод	5	-
1543	-	-	383553.57	2276992.94	Картометрический метод	5	-
1544	-	-	383582.86	2276993.38	Картометрический метод	5	-
1545	-	-	383597.96	2277011.45	Картометрический метод	5	-
1546	-	-	383620.90	2277043.82	Картометрический метод	5	-
1547	-	-	383815.14	2277023.86	Картометрический метод	5	-
1548	-	-	383820.41	2276990.57	Картометрический метод	5	-
1549	-	-	383938.49	2276978.61	Картометрический метод	5	-
1550	-	-	384069.24	2276787.31	Картометрический метод	5	-
1551	-	-	384085.28	2276583.90	Картометрический метод	5	-
1552	-	-	384084.17	2276566.59	Картометрический метод	5	-
1553	-	-	384509.74	2276515.62	Картометрический метод	5	-
1554	-	-	384768.59	2276359.55	Картометрический метод	5	-
1555	-	-	384837.00	2276441.51	Картометрический метод	5	-
1556	-	-	384878.51	2276429.75	Картометрический метод	5	-
1557	-	-	385000.04	2276325.85	Картометрический метод	5	-
1558	-	-	385043.08	2276333.63	Картометрический метод	5	-
1559	-	-	385163.01	2276290.85	Картометрический метод	5	-

2. Сведения о характерных точках границ объекта							
Обозначение характерных точек границ	Существующие координаты, м		Измененные (уточненные) координаты, м		Метод определения координат характерной точки	Средняя квадратическая погрешность положения характерной точки (Mt), м	Описание обозначения точки на местности (при наличии)
	X	Y	X	Y			
1	2	3	4	5	6	7	8
1560	-	-	385407.66	2276329.30	Картометрический метод	5	-
1561	-	-	385634.45	2276202.37	Картометрический метод	5	-
1562	-	-	385842.20	2276120.28	Картометрический метод	5	-
1563	-	-	386219.73	2275974.73	Картометрический метод	5	-
1564	-	-	387111.14	2276342.83	Картометрический метод	5	-
1565	-	-	387171.74	2276370.83	Картометрический метод	5	-
1566	-	-	387169.32	2276489.09	Картометрический метод	5	-
1567	-	-	387091.60	2276475.72	Картометрический метод	5	-
1568	-	-	386931.51	2276511.58	Картометрический метод	5	-
1569	-	-	387071.99	2276801.23	Картометрический метод	5	-
1570	-	-	387069.34	2276807.40	Картометрический метод	5	-
1571	-	-	387075.53	2276807.01	Картометрический метод	5	-
1572	-	-	387218.35	2277106.26	Картометрический метод	5	-
1573	-	-	387119.21	2277363.37	Картометрический метод	5	-
1574	-	-	387242.13	2277416.28	Картометрический метод	5	-
1575	-	-	387207.49	2277525.40	Картометрический метод	5	-
1576	-	-	387040.26	2277482.20	Картометрический метод	5	-
1577	-	-	387013.37	2277335.14	Картометрический метод	5	-
1578	-	-	386572.21	2277181.72	Картометрический метод	5	-
1579	-	-	386565.20	2277182.49	Картометрический метод	5	-
1580	-	-	386510.92	2277394.07	Картометрический метод	5	-
1581	-	-	386523.39	2277432.04	Картометрический метод	5	-
1582	-	-	386619.75	2277656.16	Картометрический метод	5	-
1583	-	-	386601.08	2277664.91	Картометрический метод	5	-
1584	-	-	386472.30	2277663.50	Картометрический метод	5	-
1585	-	-	386413.59	2277517.58	Картометрический метод	5	-

2. Сведения о характерных точках границ объекта							
Обозначение характерных точек границ	Существующие координаты, м		Измененные (уточненные) координаты, м		Метод определения координат характерной точки	Средняя квадратическая погрешность положения характерной точки (Mt), м	Описание обозначения точки на местности (при наличии)
	X	Y	X	Y			
1	2	3	4	5	6	7	8
1586	-	-	386299.50	2277468.67	Картометрический метод	5	-
1587	-	-	386289.47	2277453.57	Картометрический метод	5	-
1588	-	-	386059.15	2276986.52	Картометрический метод	5	-
1589	-	-	385972.14	2276889.54	Картометрический метод	5	-
1590	-	-	385964.30	2276882.17	Картометрический метод	5	-
1591	-	-	385963.90	2276873.06	Картометрический метод	5	-
1592	-	-	385832.94	2276746.73	Картометрический метод	5	-
1593	-	-	385827.57	2276745.67	Картометрический метод	5	-
1594	-	-	385625.48	2276791.48	Картометрический метод	5	-
1595	-	-	385026.38	2276935.88	Картометрический метод	5	-
1596	-	-	384707.14	2277014.01	Картометрический метод	5	-
1597	-	-	384675.85	2277029.01	Картометрический метод	5	-
1598	-	-	384577.09	2277577.30	Картометрический метод	5	-
1599	-	-	384583.86	2277612.94	Картометрический метод	5	-
1600	-	-	384627.41	2277628.03	Картометрический метод	5	-
1601	-	-	384718.65	2277645.56	Картометрический метод	5	-
1602	-	-	384766.43	2277667.22	Картометрический метод	5	-
1603	-	-	384888.46	2277711.96	Картометрический метод	5	-
1604	-	-	385184.80	2277587.61	Картометрический метод	5	-
1605	-	-	385173.11	2277610.11	Картометрический метод	5	-
1606	-	-	385172.90	2277610.52	Картометрический метод	5	-
1607	-	-	385151.22	2277644.95	Картометрический метод	5	-
1608	-	-	385134.90	2277661.20	Картометрический метод	5	-
1609	-	-	385099.51	2277677.02	Картометрический метод	5	-
1610	-	-	385044.81	2277699.73	Картометрический метод	5	-
1611	-	-	384998.36	2277730.00	Картометрический метод	5	-

2. Сведения о характерных точках границ объекта							
Обозначение характерных точек границ	Существующие координаты, м		Измененные (уточненные) координаты, м		Метод определения координат характерной точки	Средняя квадратическая погрешность положения характерной точки (Mt), м	Описание обозначения точки на местности (при наличии)
	X	Y	X	Y			
1	2	3	4	5	6	7	8
1612	-	-	384933.28	2277777.59	Картометрический метод	5	-
1613	-	-	384872.06	2277799.14	Картометрический метод	5	-
1614	-	-	384815.04	2277822.83	Картометрический метод	5	-
1615	-	-	384759.19	2277854.69	Картометрический метод	5	-
1616	-	-	384717.28	2277873.31	Картометрический метод	5	-
1617	-	-	384696.61	2277881.32	Картометрический метод	5	-
1333	-	-	384678.52	2277888.32	Картометрический метод	5	-
1618	-	-	382602.04	2278148.26	Картометрический метод	5	-
1619	-	-	382544.19	2277857.09	Картометрический метод	5	-
1620	-	-	382510.59	2277688.53	Картометрический метод	5	-
1621	-	-	382497.50	2277622.89	Картометрический метод	5	-
1622	-	-	382464.57	2277450.64	Картометрический метод	5	-
1623	-	-	382456.50	2277337.78	Картометрический метод	5	-
1624	-	-	382454.52	2277323.44	Картометрический метод	5	-
1625	-	-	382464.25	2277330.62	Картометрический метод	5	-
1626	-	-	382465.30	2277311.74	Картометрический метод	5	-
1627	-	-	382481.53	2277302.45	Картометрический метод	5	-
1628	-	-	382515.67	2277313.18	Картометрический метод	5	-
1629	-	-	382533.82	2277310.62	Картометрический метод	5	-
1630	-	-	382555.00	2277300.25	Картометрический метод	5	-
1631	-	-	382566.20	2277284.63	Картометрический метод	5	-
1632	-	-	382564.77	2277223.33	Картометрический метод	5	-
1633	-	-	382628.78	2277209.52	Картометрический метод	5	-
1634	-	-	382695.69	2277207.30	Картометрический метод	5	-
1635	-	-	382698.33	2277237.78	Картометрический метод	5	-
1636	-	-	382728.77	2277249.50	Картометрический метод	5	-

2. Сведения о характерных точках границ объекта							
Обозначение характерных точек границ	Существующие координаты, м		Измененные (уточненные) координаты, м		Метод определения координат характерной точки	Средняя квадратическая погрешность положения характерной точки (Mt), м	Описание обозначения точки на местности (при наличии)
	X	Y	X	Y			
1	2	3	4	5	6	7	8
1637	-	-	382965.17	2277308.65	Картометрический метод	5	-
1638	-	-	382986.70	2277447.53	Картометрический метод	5	-
1639	-	-	382980.54	2277473.80	Картометрический метод	5	-
1640	-	-	382982.36	2277483.80	Картометрический метод	5	-
1641	-	-	382970.02	2277487.18	Картометрический метод	5	-
1642	-	-	382999.37	2277516.89	Картометрический метод	5	-
1643	-	-	383021.02	2277576.45	Картометрический метод	5	-
1644	-	-	383049.55	2277664.64	Картометрический метод	5	-
1645	-	-	383145.15	2277744.50	Картометрический метод	5	-
1646	-	-	383206.47	2277815.89	Картометрический метод	5	-
1647	-	-	383217.99	2277846.79	Картометрический метод	5	-
1648	-	-	383206.02	2277898.61	Картометрический метод	5	-
1649	-	-	383189.69	2277928.58	Картометрический метод	5	-
1650	-	-	383142.22	2277954.14	Картометрический метод	5	-
1651	-	-	383120.19	2277980.57	Картометрический метод	5	-
1652	-	-	383102.84	2278000.70	Картометрический метод	5	-
1653	-	-	383060.42	2278011.01	Картометрический метод	5	-
1654	-	-	383042.97	2278018.64	Картометрический метод	5	-
1655	-	-	383015.69	2278048.84	Картометрический метод	5	-
1656	-	-	383005.77	2278058.91	Картометрический метод	5	-
1657	-	-	382985.77	2278059.06	Картометрический метод	5	-
1658	-	-	382963.31	2278064.22	Картометрический метод	5	-
1659	-	-	382953.31	2278064.29	Картометрический метод	5	-
1660	-	-	382925.76	2278056.99	Картометрический метод	5	-
1661	-	-	382883.12	2278037.31	Картометрический метод	5	-
1662	-	-	382855.58	2278032.51	Картометрический метод	5	-

2. Сведения о характерных точках границ объекта							
Обозначение характерных точек границ	Существующие координаты, м		Измененные (уточненные) координаты, м		Метод определения координат характерной точки	Средняя квадратическая погрешность положения характерной точки (Mt), м	Описание обозначения точки на местности (при наличии)
	X	Y	X	Y			
1	2	3	4	5	6	7	8
1663	-	-	382840.62	2278037.62	Картометрический метод	5	-
1664	-	-	382819.35	2278049.17	Картометрический метод	5	-
1665	-	-	382822.20	2278061.49	Картометрический метод	5	-
1666	-	-	382809.18	2278063.26	Картометрический метод	5	-
1667	-	-	382763.29	2278096.13	Картометрический метод	5	-
1668	-	-	382740.77	2278097.75	Картометрический метод	5	-
1669	-	-	382720.22	2278087.66	Картометрический метод	5	-
1670	-	-	382715.81	2278087.58	Картометрический метод	5	-
1671	-	-	382641.31	2278127.20	Картометрический метод	5	-
1618	-	-	382602.04	2278148.26	Картометрический метод	5	-
1672	-	-	381739.31	2278602.02	Картометрический метод	5	-
1673	-	-	381739.64	2278559.96	Картометрический метод	5	-
1674	-	-	381815.15	2278500.99	Картометрический метод	5	-
1675	-	-	381822.15	2278489.67	Картометрический метод	5	-
1676	-	-	381821.60	2278483.71	Картометрический метод	5	-
1677	-	-	381818.34	2278477.37	Картометрический метод	5	-
1678	-	-	381697.98	2278327.35	Картометрический метод	5	-
1679	-	-	381680.27	2278315.29	Картометрический метод	5	-
1680	-	-	381535.84	2278248.97	Картометрический метод	5	-
1681	-	-	381526.42	2278237.64	Картометрический метод	5	-
1682	-	-	381517.76	2278227.10	Картометрический метод	5	-
1683	-	-	381499.60	2278207.40	Картометрический метод	5	-
1684	-	-	381511.79	2278191.53	Картометрический метод	5	-
1685	-	-	381511.01	2278181.87	Картометрический метод	5	-
1686	-	-	381501.59	2278148.39	Картометрический метод	5	-
1687	-	-	381543.99	2278140.70	Картометрический метод	5	-

2. Сведения о характерных точках границ объекта							
Обозначение характерных точек границ	Существующие координаты, м		Измененные (уточненные) координаты, м		Метод определения координат характерной точки	Средняя квадратическая погрешность положения характерной точки (Mt), м	Описание обозначения точки на местности (при наличии)
	X	Y	X	Y			
1	2	3	4	5	6	7	8
1688	-	-	381591.39	2278124.29	Картометрический метод	5	-
1689	-	-	381611.23	2278111.37	Картометрический метод	5	-
1690	-	-	381631.99	2278103.06	Картометрический метод	5	-
1691	-	-	381693.24	2278066.55	Картометрический метод	5	-
1692	-	-	381960.29	2277849.62	Картометрический метод	5	-
1693	-	-	382127.62	2277713.53	Картометрический метод	5	-
1694	-	-	382166.82	2277686.71	Картометрический метод	5	-
1695	-	-	382187.64	2277675.29	Картометрический метод	5	-
1696	-	-	382211.15	2277664.24	Картометрический метод	5	-
1697	-	-	382240.59	2277656.05	Картометрический метод	5	-
1698	-	-	382309.56	2277644.38	Картометрический метод	5	-
1699	-	-	382342.12	2277639.73	Картометрический метод	5	-
1700	-	-	382463.54	2277618.88	Картометрический метод	5	-
1701	-	-	382474.25	2277629.49	Картометрический метод	5	-
1702	-	-	382585.04	2278149.78	Картометрический метод	5	-
1703	-	-	382545.58	2278155.86	Картометрический метод	5	-
1704	-	-	382545.25	2278155.07	Картометрический метод	5	-
1705	-	-	382543.88	2278154.05	Картометрический метод	5	-
1706	-	-	382444.27	2278070.45	Картометрический метод	5	-
1707	-	-	382435.78	2278061.21	Картометрический метод	5	-
1708	-	-	382431.90	2278059.24	Картометрический метод	5	-
1709	-	-	382423.98	2278057.69	Картометрический метод	5	-
1710	-	-	382170.50	2278251.12	Картометрический метод	5	-
1711	-	-	381864.17	2278482.23	Картометрический метод	5	-
1712	-	-	381837.87	2278504.11	Картометрический метод	5	-
1713	-	-	381822.11	2278517.00	Картометрический метод	5	-

2. Сведения о характерных точках границ объекта							
Обозначение характерных точек границ	Существующие координаты, м		Измененные (уточненные) координаты, м		Метод определения координат характерной точки	Средняя квадратическая погрешность положения характерной точки (Mt), м	Описание обозначения точки на местности (при наличии)
	X	Y	X	Y			
1	2	3	4	5	6	7	8
1672	-	-	381739.31	2278602.02	Картометрический метод	5	-
1714	-	-	380315.69	2278088.78	Картометрический метод	5	-
1715	-	-	379918.74	2278038.97	Картометрический метод	5	-
1716	-	-	379914.56	2278013.73	Картометрический метод	5	-
1717	-	-	379899.65	2278003.27	Картометрический метод	5	-
1718	-	-	379888.36	2277956.96	Картометрический метод	5	-
1719	-	-	379808.89	2277854.66	Картометрический метод	5	-
1720	-	-	379796.49	2277807.80	Картометрический метод	5	-
1721	-	-	379779.94	2277792.73	Картометрический метод	5	-
1722	-	-	379771.57	2277758.74	Картометрический метод	5	-
1723	-	-	379787.53	2277740.55	Картометрический метод	5	-
1724	-	-	379852.37	2277721.37	Картометрический метод	5	-
1725	-	-	379876.51	2277782.55	Картометрический метод	5	-
1726	-	-	379901.62	2277811.96	Картометрический метод	5	-
1727	-	-	379906.42	2277809.23	Картометрический метод	5	-
1728	-	-	379887.74	2277779.39	Картометрический метод	5	-
1729	-	-	379874.49	2277732.86	Картометрический метод	5	-
1730	-	-	379877.14	2277713.46	Картометрический метод	5	-
1731	-	-	379948.94	2277655.44	Картометрический метод	5	-
1732	-	-	379996.04	2277663.96	Картометрический метод	5	-
1733	-	-	380006.81	2277681.51	Картометрический метод	5	-
1734	-	-	380026.68	2277690.57	Картометрический метод	5	-
1735	-	-	380049.18	2277686.94	Картометрический метод	5	-
1736	-	-	380099.33	2277701.03	Картометрический метод	5	-
1737	-	-	380146.28	2277707.70	Картометрический метод	5	-
1738	-	-	380155.28	2277731.18	Картометрический метод	5	-

2. Сведения о характерных точках границ объекта							
Обозначение характерных точек границ	Существующие координаты, м		Измененные (уточненные) координаты, м		Метод определения координат характерной точки	Средняя квадратическая погрешность положения характерной точки (Mt), м	Описание обозначения точки на местности (при наличии)
	X	Y	X	Y			
1	2	3	4	5	6	7	8
1739	-	-	380157.56	2277797.09	Картометрический метод	5	-
1740	-	-	380170.48	2277835.90	Картометрический метод	5	-
1741	-	-	380178.04	2277875.25	Картометрический метод	5	-
1742	-	-	380187.46	2277875.36	Картометрический метод	5	-
1743	-	-	380198.59	2277851.24	Картометрический метод	5	-
1744	-	-	380214.93	2277858.96	Картометрический метод	5	-
1745	-	-	380220.32	2277853.14	Картометрический метод	5	-
1746	-	-	380201.76	2277827.24	Картометрический метод	5	-
1747	-	-	380189.94	2277793.99	Картометрический метод	5	-
1748	-	-	380190.99	2277715.44	Картометрический метод	5	-
1749	-	-	380265.99	2277720.45	Картометрический метод	5	-
1750	-	-	380353.69	2277711.47	Картометрический метод	5	-
1751	-	-	380347.99	2277760.90	Картометрический метод	5	-
1752	-	-	380308.54	2277823.99	Картометрический метод	5	-
1753	-	-	380300.77	2277847.73	Картометрический метод	5	-
1754	-	-	380312.19	2277853.69	Картометрический метод	5	-
1755	-	-	380401.15	2277836.42	Картометрический метод	5	-
1756	-	-	380432.49	2277809.49	Картометрический метод	5	-
1757	-	-	380490.31	2277808.66	Картометрический метод	5	-
1758	-	-	380493.84	2277799.34	Картометрический метод	5	-
1759	-	-	380420.60	2277773.63	Картометрический метод	5	-
1760	-	-	380388.08	2277748.16	Картометрический метод	5	-
1761	-	-	380389.18	2277698.54	Картометрический метод	5	-
1762	-	-	380543.02	2277646.90	Картометрический метод	5	-
1763	-	-	380569.94	2277722.88	Картометрический метод	5	-
1764	-	-	380597.93	2277745.37	Картометрический метод	5	-

2. Сведения о характерных точках границ объекта							
Обозначение характерных точек границ	Существующие координаты, м		Измененные (уточненные) координаты, м		Метод определения координат характерной точки	Средняя квадратическая погрешность положения характерной точки (Mt), м	Описание обозначения точки на местности (при наличии)
	X	Y	X	Y			
1	2	3	4	5	6	7	8
1765	-	-	380605.68	2277737.74	Картометрический метод	5	-
1766	-	-	380599.72	2277718.60	Картометрический метод	5	-
1767	-	-	380571.35	2277674.30	Картометрический метод	5	-
1768	-	-	380568.64	2277646.99	Картометрический метод	5	-
1769	-	-	380614.04	2277648.33	Картометрический метод	5	-
1770	-	-	380676.54	2277624.31	Картометрический метод	5	-
1771	-	-	380701.06	2277636.82	Картометрический метод	5	-
1772	-	-	380712.19	2277693.98	Картометрический метод	5	-
1773	-	-	380702.49	2277773.27	Картометрический метод	5	-
1774	-	-	380707.63	2277789.32	Картометрический метод	5	-
1775	-	-	380716.69	2277789.96	Картометрический метод	5	-
1776	-	-	380739.54	2277760.99	Картометрический метод	5	-
1777	-	-	380760.99	2277764.61	Картометрический метод	5	-
1778	-	-	380784.70	2277821.78	Картометрический метод	5	-
1779	-	-	380791.85	2277819.16	Картометрический метод	5	-
1780	-	-	380785.81	2277790.66	Картометрический метод	5	-
1781	-	-	380800.90	2277776.16	Картометрический метод	5	-
1782	-	-	380813.14	2277770.72	Картометрический метод	5	-
1783	-	-	380813.57	2277765.33	Картометрический метод	5	-
1784	-	-	380785.31	2277745.66	Картометрический метод	5	-
1785	-	-	380739.07	2277657.92	Картометрический метод	5	-
1786	-	-	380721.71	2277616.62	Картометрический метод	5	-
1787	-	-	380773.83	2277594.42	Картометрический метод	5	-
1788	-	-	380837.18	2277590.24	Картометрический метод	5	-
1789	-	-	380884.76	2277600.05	Картометрический метод	5	-
1790	-	-	380926.51	2277626.02	Картометрический метод	5	-

2. Сведения о характерных точках границ объекта							
Обозначение характерных точек границ	Существующие координаты, м		Измененные (уточненные) координаты, м		Метод определения координат характерной точки	Средняя квадратическая погрешность положения характерной точки (Mt), м	Описание обозначения точки на местности (при наличии)
	X	Y	X	Y			
1	2	3	4	5	6	7	8
1791	-	-	380935.69	2277616.93	Картометрический метод	5	-
1792	-	-	380912.67	2277597.81	Картометрический метод	5	-
1793	-	-	380922.82	2277571.40	Картометрический метод	5	-
1794	-	-	380952.86	2277557.80	Картометрический метод	5	-
1795	-	-	381000.34	2277557.34	Картометрический метод	5	-
1796	-	-	381024.72	2277578.22	Картометрический метод	5	-
1797	-	-	381072.86	2277582.85	Картометрический метод	5	-
1798	-	-	381086.67	2277614.35	Картометрический метод	5	-
1799	-	-	381098.99	2277619.08	Картометрический метод	5	-
1800	-	-	381121.58	2277663.66	Картометрический метод	5	-
1801	-	-	381123.71	2277673.49	Картометрический метод	5	-
1802	-	-	381128.62	2277685.24	Картометрический метод	5	-
1803	-	-	381140.58	2277690.58	Картометрический метод	5	-
1804	-	-	381152.96	2277691.65	Картометрический метод	5	-
1805	-	-	381161.71	2277703.82	Картометрический метод	5	-
1806	-	-	381180.06	2277725.83	Картометрический метод	5	-
1807	-	-	381196.50	2277715.78	Картометрический метод	5	-
1808	-	-	381192.65	2277705.74	Картометрический метод	5	-
1809	-	-	381191.59	2277691.86	Картометрический метод	5	-
1810	-	-	381202.26	2277669.84	Картометрический метод	5	-
1811	-	-	381190.09	2277664.70	Картометрический метод	5	-
1812	-	-	381168.45	2277640.57	Картометрический метод	5	-
1813	-	-	381148.67	2277603.21	Картометрический метод	5	-
1814	-	-	381128.35	2277577.38	Картометрический метод	5	-
1815	-	-	381112.42	2277545.51	Картометрический метод	5	-
1816	-	-	381099.24	2277527.92	Картометрический метод	5	-

2. Сведения о характерных точках границ объекта							
Обозначение характерных точек границ	Существующие координаты, м		Измененные (уточненные) координаты, м		Метод определения координат характерной точки	Средняя квадратическая погрешность положения характерной точки (Mt), м	Описание обозначения точки на местности (при наличии)
	X	Y	X	Y			
1	2	3	4	5	6	7	8
1817	-	-	381100.33	2277499.35	Картометрический метод	5	-
1818	-	-	381129.45	2277470.34	Картометрический метод	5	-
1819	-	-	381166.30	2277463.93	Картометрический метод	5	-
1820	-	-	381170.96	2277460.82	Картометрический метод	5	-
1821	-	-	381182.90	2277387.09	Картометрический метод	5	-
1822	-	-	381200.71	2277379.16	Картометрический метод	5	-
1823	-	-	381211.76	2277354.14	Картометрический метод	5	-
1824	-	-	381196.64	2277307.59	Картометрический метод	5	-
1825	-	-	381206.52	2277281.41	Картометрический метод	5	-
1826	-	-	381252.46	2277270.94	Картометрический метод	5	-
1827	-	-	381317.93	2277298.79	Картометрический метод	5	-
1828	-	-	381565.14	2277435.53	Картометрический метод	5	-
1829	-	-	381573.80	2277415.14	Картометрический метод	5	-
1830	-	-	381686.18	2277491.16	Картометрический метод	5	-
1831	-	-	381707.01	2277497.49	Картометрический метод	5	-
1832	-	-	381732.66	2277495.04	Картометрический метод	5	-
1833	-	-	381839.12	2277459.75	Картометрический метод	5	-
1834	-	-	381868.76	2277455.64	Картометрический метод	5	-
1835	-	-	382005.14	2277403.95	Картометрический метод	5	-
1836	-	-	382089.55	2277354.97	Картометрический метод	5	-
1837	-	-	382118.36	2277333.34	Картометрический метод	5	-
1838	-	-	382149.14	2277318.15	Картометрический метод	5	-
1839	-	-	382191.38	2277321.68	Картометрический метод	5	-
1840	-	-	382202.38	2277321.66	Картометрический метод	5	-
1841	-	-	382201.54	2277209.61	Картометрический метод	5	-
1842	-	-	382154.34	2277131.93	Картометрический метод	5	-

2. Сведения о характерных точках границ объекта							
Обозначение характерных точек границ	Существующие координаты, м		Измененные (уточненные) координаты, м		Метод определения координат характерной точки	Средняя квадратическая погрешность положения характерной точки (Mt), м	Описание обозначения точки на местности (при наличии)
	X	Y	X	Y			
1	2	3	4	5	6	7	8
1843	-	-	382175.34	2276972.40	Картометрический метод	5	-
1844	-	-	382154.45	2276956.11	Картометрический метод	5	-
1845	-	-	382206.55	2276815.27	Картометрический метод	5	-
1846	-	-	382200.23	2276789.35	Картометрический метод	5	-
1847	-	-	382206.54	2276786.88	Картометрический метод	5	-
1848	-	-	382199.07	2276769.30	Картометрический метод	5	-
1849	-	-	382193.39	2276761.29	Картометрический метод	5	-
1850	-	-	382162.79	2276635.73	Картометрический метод	5	-
1851	-	-	382163.47	2276627.13	Картометрический метод	5	-
1852	-	-	382183.51	2276524.22	Картометрический метод	5	-
1853	-	-	382260.09	2276352.51	Картометрический метод	5	-
1854	-	-	382340.33	2276265.91	Картометрический метод	5	-
1855	-	-	382340.17	2276266.40	Картометрический метод	5	-
1856	-	-	382362.41	2276231.24	Картометрический метод	5	-
1857	-	-	382374.73	2276206.15	Картометрический метод	5	-
1858	-	-	382379.56	2276183.61	Картометрический метод	5	-
1859	-	-	382384.44	2276166.08	Картометрический метод	5	-
1860	-	-	382381.75	2276141.10	Картометрический метод	5	-
1861	-	-	382376.64	2276126.14	Картометрический метод	5	-
1862	-	-	382385.00	2276121.88	Картометрический метод	5	-
1863	-	-	382385.00	2276073.41	Картометрический метод	5	-
1864	-	-	382346.62	2276028.88	Картометрический метод	5	-
1865	-	-	382328.07	2275979.00	Картометрический метод	5	-
1866	-	-	382325.48	2275966.52	Картометрический метод	5	-
1867	-	-	382320.42	2275959.06	Картометрический метод	5	-
1868	-	-	382302.78	2275939.19	Картометрический метод	5	-

2. Сведения о характерных точках границ объекта							
Обозначение характерных точек границ	Существующие координаты, м		Измененные (уточненные) координаты, м		Метод определения координат характерной точки	Средняя квадратическая погрешность положения характерной точки (Mt), м	Описание обозначения точки на местности (при наличии)
	X	Y	X	Y			
1	2	3	4	5	6	7	8
1869	-	-	382267.58	2275911.95	Картометрический метод	5	-
1870	-	-	382242.10	2275894.04	Картометрический метод	5	-
1871	-	-	382235.72	2275885.14	Картометрический метод	5	-
1872	-	-	382212.62	2275872.81	Картометрический метод	5	-
1873	-	-	382196.27	2275854.43	Картометрический метод	5	-
1874	-	-	382104.27	2275882.23	Картометрический метод	5	-
1875	-	-	382027.10	2275875.22	Картометрический метод	5	-
1876	-	-	382042.49	2275705.94	Картометрический метод	5	-
1877	-	-	382042.66	2275705.68	Картометрический метод	5	-
1878	-	-	382042.60	2275704.77	Картометрический метод	5	-
1879	-	-	382046.10	2275666.19	Картометрический метод	5	-
1880	-	-	382054.99	2275659.47	Картометрический метод	5	-
1881	-	-	382062.74	2275656.68	Картометрический метод	5	-
1882	-	-	382073.90	2275656.68	Картометрический метод	5	-
1883	-	-	382081.16	2275648.22	Картометрический метод	5	-
1884	-	-	382096.32	2275637.90	Картометрический метод	5	-
1885	-	-	382108.64	2275620.45	Картометрический метод	5	-
1886	-	-	382108.77	2275615.97	Картометрический метод	5	-
1887	-	-	382116.44	2275607.02	Картометрический метод	5	-
1888	-	-	382092.34	2275519.04	Картометрический метод	5	-
1889	-	-	382042.70	2275467.95	Картометрический метод	5	-
1890	-	-	382042.70	2275399.39	Картометрический метод	5	-
1891	-	-	382059.77	2275388.05	Картометрический метод	5	-
1892	-	-	382051.38	2275386.19	Картометрический метод	5	-
1893	-	-	382038.80	2275375.56	Картометрический метод	5	-
1894	-	-	382085.63	2275343.49	Картометрический метод	5	-

2. Сведения о характерных точках границ объекта							
Обозначение характерных точек границ	Существующие координаты, м		Измененные (уточненные) координаты, м		Метод определения координат характерной точки	Средняя квадратическая погрешность положения характерной точки (Mt), м	Описание обозначения точки на местности (при наличии)
	X	Y	X	Y			
1	2	3	4	5	6	7	8
1895	-	-	382100.07	2275361.36	Картометрический метод	5	-
1896	-	-	382143.81	2275415.58	Картометрический метод	5	-
1897	-	-	382141.00	2275417.87	Картометрический метод	5	-
1898	-	-	382144.12	2275421.56	Картометрический метод	5	-
1899	-	-	382146.80	2275419.37	Картометрический метод	5	-
1900	-	-	382209.72	2275500.81	Картометрический метод	5	-
1901	-	-	382224.70	2275524.32	Картометрический метод	5	-
1902	-	-	382232.63	2275538.10	Картометрический метод	5	-
1903	-	-	382247.37	2275560.61	Картометрический метод	5	-
1904	-	-	382271.02	2275602.19	Картометрический метод	5	-
1905	-	-	382304.21	2275672.71	Картометрический метод	5	-
1906	-	-	382335.42	2275754.01	Картометрический метод	5	-
1907	-	-	382403.02	2275939.64	Картометрический метод	5	-
1908	-	-	382420.65	2275995.26	Картометрический метод	5	-
1909	-	-	382425.95	2276021.93	Картометрический метод	5	-
1910	-	-	382428.84	2276057.30	Картометрический метод	5	-
1911	-	-	382428.96	2276096.81	Картометрический метод	5	-
1912	-	-	382419.93	2276096.64	Картометрический метод	5	-
1913	-	-	382419.85	2276101.47	Картометрический метод	5	-
1914	-	-	382428.76	2276101.63	Картометрический метод	5	-
1915	-	-	382429.01	2276113.26	Картометрический метод	5	-
1916	-	-	382429.34	2276128.80	Картометрический метод	5	-
1917	-	-	382427.31	2276172.74	Картометрический метод	5	-
1918	-	-	382427.60	2276248.40	Картометрический метод	5	-
1919	-	-	382425.02	2276324.69	Картометрический метод	5	-
1920	-	-	382407.42	2276729.44	Картометрический метод	5	-

2. Сведения о характерных точках границ объекта							
Обозначение характерных точек границ	Существующие координаты, м		Измененные (уточненные) координаты, м		Метод определения координат характерной точки	Средняя квадратическая погрешность положения характерной точки (Mt), м	Описание обозначения точки на местности (при наличии)
	X	Y	X	Y			
1	2	3	4	5	6	7	8
1921	-	-	382404.59	2276776.22	Картометрический метод	5	-
1922	-	-	382403.72	2276784.24	Картометрический метод	5	-
1923	-	-	382399.39	2276783.83	Картометрический метод	5	-
1924	-	-	382261.32	2276770.71	Картометрический метод	5	-
1925	-	-	382232.99	2276759.63	Картометрический метод	5	-
1926	-	-	382200.98	2276746.73	Картометрический метод	5	-
1927	-	-	382215.06	2276772.62	Картометрический метод	5	-
1928	-	-	382214.66	2276772.73	Картометрический метод	5	-
1929	-	-	382218.94	2276779.75	Картометрический метод	5	-
1930	-	-	382219.07	2276797.25	Картометрический метод	5	-
1931	-	-	382219.14	2276807.25	Картометрический метод	5	-
1932	-	-	382219.27	2276824.75	Картометрический метод	5	-
1933	-	-	382226.77	2276824.69	Картометрический метод	5	-
1934	-	-	382227.08	2276867.19	Картометрический метод	5	-
1935	-	-	382234.91	2276912.13	Картометрический метод	5	-
1936	-	-	382242.68	2276949.57	Картометрический метод	5	-
1937	-	-	382245.42	2276982.04	Картометрический метод	5	-
1938	-	-	382245.46	2276987.04	Картометрический метод	5	-
1939	-	-	382245.51	2276994.54	Картометрический метод	5	-
1940	-	-	382247.67	2277012.75	Картометрический метод	5	-
1941	-	-	382258.26	2277012.72	Картометрический метод	5	-
1942	-	-	382281.92	2277078.64	Картометрический метод	5	-
1943	-	-	382266.57	2277103.03	Картометрический метод	5	-
1944	-	-	382262.59	2277139.92	Картометрический метод	5	-
1945	-	-	382267.07	2277203.18	Картометрический метод	5	-
1946	-	-	382278.60	2277239.88	Картометрический метод	5	-

2. Сведения о характерных точках границ объекта							
Обозначение характерных точек границ	Существующие координаты, м		Измененные (уточненные) координаты, м		Метод определения координат характерной точки	Средняя квадратическая погрешность положения характерной точки (Mt), м	Описание обозначения точки на местности (при наличии)
	X	Y	X	Y			
1	2	3	4	5	6	7	8
1947	-	-	382280.12	2277241.66	Картометрический метод	5	-
1948	-	-	382280.01	2277266.77	Картометрический метод	5	-
1949	-	-	382280.10	2277279.27	Картометрический метод	5	-
1950	-	-	382277.84	2277311.79	Картометрический метод	5	-
1951	-	-	382275.45	2277326.80	Картометрический метод	5	-
1952	-	-	382265.58	2277344.38	Картометрический метод	5	-
1953	-	-	382253.13	2277351.97	Картометрический метод	5	-
1954	-	-	382225.66	2277354.67	Картометрический метод	5	-
1955	-	-	382223.08	2277344.69	Картометрический метод	5	-
1956	-	-	382185.60	2277347.46	Картометрический метод	5	-
1957	-	-	382155.64	2277352.68	Картометрический метод	5	-
1958	-	-	382125.72	2277362.90	Картометрический метод	5	-
1959	-	-	382088.37	2277383.17	Картометрический метод	5	-
1960	-	-	382063.52	2277403.35	Картометрический метод	5	-
1961	-	-	382033.65	2277421.07	Картометрический метод	5	-
1962	-	-	382013.73	2277431.22	Картометрический метод	5	-
1963	-	-	381981.32	2277443.95	Картометрический метод	5	-
1964	-	-	381938.94	2277459.26	Картометрический метод	5	-
1965	-	-	381961.45	2277501.92	Картометрический метод	5	-
1966	-	-	382009.92	2277593.73	Картометрический метод	5	-
1967	-	-	382063.05	2277680.84	Картометрический метод	5	-
1968	-	-	382087.88	2277717.32	Картометрический метод	5	-
1969	-	-	382062.05	2277738.05	Картометрический метод	5	-
1970	-	-	381931.74	2277848.44	Картометрический метод	5	-
1971	-	-	381891.91	2277780.90	Картометрический метод	5	-
1972	-	-	381873.08	2277773.26	Картометрический метод	5	-

2. Сведения о характерных точках границ объекта							
Обозначение характерных точек границ	Существующие координаты, м		Измененные (уточненные) координаты, м		Метод определения координат характерной точки	Средняя квадратическая погрешность положения характерной точки (Mt), м	Описание обозначения точки на местности (при наличии)
	X	Y	X	Y			
1	2	3	4	5	6	7	8
1973	-	-	381915.96	2277711.15	Картометрический метод	5	-
1974	-	-	381847.12	2277523.89	Картометрический метод	5	-
1975	-	-	381847.10	2277523.85	Картометрический метод	5	-
1976	-	-	381772.61	2277544.32	Картометрический метод	5	-
1977	-	-	381764.76	2277546.48	Картометрический метод	5	-
1978	-	-	381696.01	2277551.69	Картометрический метод	5	-
1979	-	-	381654.34	2277540.23	Картометрический метод	5	-
1980	-	-	381614.72	2277520.42	Картометрический метод	5	-
1981	-	-	381602.18	2277545.50	Картометрический метод	5	-
1982	-	-	381621.29	2277577.12	Картометрический метод	5	-
1983	-	-	381703.54	2277615.03	Картометрический метод	5	-
1984	-	-	381706.74	2277672.47	Картометрический метод	5	-
1985	-	-	381721.30	2277725.74	Картометрический метод	5	-
1986	-	-	381731.26	2277787.93	Картометрический метод	5	-
1987	-	-	381739.77	2277796.07	Картометрический метод	5	-
1988	-	-	381792.19	2277782.23	Картометрический метод	5	-
1989	-	-	381823.57	2277804.96	Картометрический метод	5	-
1990	-	-	381738.28	2277856.13	Картометрический метод	5	-
1991	-	-	381665.78	2277894.14	Картометрический метод	5	-
1992	-	-	381510.41	2277976.96	Картометрический метод	5	-
1993	-	-	381464.12	2277984.21	Картометрический метод	5	-
1994	-	-	381457.55	2277985.43	Картометрический метод	5	-
1995	-	-	381326.18	2278009.80	Картометрический метод	5	-
1996	-	-	381326.19	2278009.84	Картометрический метод	5	-
1997	-	-	381214.15	2278030.66	Картометрический метод	5	-
1998	-	-	381061.19	2278024.29	Картометрический метод	5	-

2. Сведения о характерных точках границ объекта							
Обозначение характерных точек границ	Существующие координаты, м		Измененные (уточненные) координаты, м		Метод определения координат характерной точки	Средняя квадратическая погрешность положения характерной точки (Mt), м	Описание обозначения точки на местности (при наличии)
	X	Y	X	Y			
1	2	3	4	5	6	7	8
1999	-	-	380948.46	2278020.79	Картометрический метод	5	-
2000	-	-	380822.36	2278030.98	Картометрический метод	5	-
2001	-	-	380392.77	2277986.10	Картометрический метод	5	-
1714	-	-	380315.69	2278088.78	Картометрический метод	5	-
2002	-	-	380322.06	2279129.81	Картометрический метод	5	-
2003	-	-	380199.04	2279111.62	Картометрический метод	5	-
2004	-	-	379999.61	2279083.60	Картометрический метод	5	-
2005	-	-	379851.53	2278948.84	Картометрический метод	5	-
2006	-	-	379720.23	2278926.19	Картометрический метод	5	-
2007	-	-	379722.98	2278737.27	Картометрический метод	5	-
2008	-	-	379431.06	2278546.16	Картометрический метод	5	-
2009	-	-	379448.52	2278410.22	Картометрический метод	5	-
2010	-	-	379436.47	2278318.05	Картометрический метод	5	-
2011	-	-	379373.00	2278296.02	Картометрический метод	5	-
2012	-	-	379275.58	2278280.98	Картометрический метод	5	-
2013	-	-	379256.91	2278287.00	Картометрический метод	5	-
2014	-	-	379235.01	2278328.48	Картометрический метод	5	-
2015	-	-	379193.19	2278438.22	Картометрический метод	5	-
2016	-	-	379060.74	2278495.92	Картометрический метод	5	-
2017	-	-	379011.79	2278495.88	Картометрический метод	5	-
2018	-	-	378964.05	2278523.07	Картометрический метод	5	-
2019	-	-	378942.21	2278521.18	Картометрический метод	5	-
2020	-	-	378902.81	2278479.31	Картометрический метод	5	-
2021	-	-	378802.16	2278422.55	Картометрический метод	5	-
2022	-	-	378777.09	2278384.43	Картометрический метод	5	-
2023	-	-	378743.81	2278355.56	Картометрический метод	5	-

2. Сведения о характерных точках границ объекта							
Обозначение характерных точек границ	Существующие координаты, м		Измененные (уточненные) координаты, м		Метод определения координат характерной точки	Средняя квадратическая погрешность положения характерной точки (Mt), м	Описание обозначения точки на местности (при наличии)
	X	Y	X	Y			
1	2	3	4	5	6	7	8
2024	-	-	378667.98	2278335.06	Картометрический метод	5	-
2025	-	-	378622.13	2278289.59	Картометрический метод	5	-
2026	-	-	378616.30	2278264.86	Картометрический метод	5	-
2027	-	-	378574.87	2278265.33	Картометрический метод	5	-
2028	-	-	378527.87	2278199.57	Картометрический метод	5	-
2029	-	-	378530.53	2278173.40	Картометрический метод	5	-
2030	-	-	378497.85	2278150.16	Картометрический метод	5	-
2031	-	-	378382.75	2278159.98	Картометрический метод	5	-
2032	-	-	378330.37	2278138.28	Картометрический метод	5	-
2033	-	-	378203.75	2278116.92	Картометрический метод	5	-
2034	-	-	378208.81	2278105.12	Картометрический метод	5	-
2035	-	-	378244.96	2278068.67	Картометрический метод	5	-
2036	-	-	378336.05	2278013.90	Картометрический метод	5	-
2037	-	-	378410.26	2277998.36	Картометрический метод	5	-
2038	-	-	378472.36	2277988.41	Картометрический метод	5	-
2039	-	-	378485.42	2277981.13	Картометрический метод	5	-
2040	-	-	378561.39	2277982.32	Картометрический метод	5	-
2041	-	-	379233.23	2278018.95	Картометрический метод	5	-
2042	-	-	379766.82	2278051.35	Картометрический метод	5	-
2043	-	-	379793.93	2278052.99	Картометрический метод	5	-
2044	-	-	379814.30	2278093.19	Картометрический метод	5	-
2045	-	-	379833.82	2278111.71	Картометрический метод	5	-
2046	-	-	379866.70	2278116.54	Картометрический метод	5	-
2047	-	-	379891.07	2278124.16	Картометрический метод	5	-
2048	-	-	379900.21	2278160.76	Картометрический метод	5	-
2049	-	-	379906.31	2278179.97	Картометрический метод	5	-

2. Сведения о характерных точках границ объекта							
Обозначение характерных точек границ	Существующие координаты, м		Измененные (уточненные) координаты, м		Метод определения координат характерной точки	Средняя квадратическая погрешность положения характерной точки (Mt), м	Описание обозначения точки на местности (при наличии)
	X	Y	X	Y			
1	2	3	4	5	6	7	8
2050	-	-	379904.78	2278208.63	Картометрический метод	5	-
2051	-	-	379919.72	2278222.88	Картометрический метод	5	-
2052	-	-	379968.21	2278239.96	Картометрический метод	5	-
2053	-	-	379981.48	2278251.89	Картометрический метод	5	-
2054	-	-	380000.70	2278286.79	Картометрический метод	5	-
2055	-	-	379988.90	2278298.60	Картометрический метод	5	-
2056	-	-	379975.65	2278311.38	Картометрический метод	5	-
2057	-	-	379975.41	2278322.71	Картометрический метод	5	-
2058	-	-	379986.25	2278326.81	Картометрический метод	5	-
2059	-	-	380012.99	2278315.24	Картометрический метод	5	-
2060	-	-	380028.89	2278315.24	Картометрический метод	5	-
2061	-	-	380054.01	2278325.79	Картометрический метод	5	-
2062	-	-	380117.55	2278362.51	Картометрический метод	5	-
2063	-	-	380157.17	2278369.94	Картометрический метод	5	-
2064	-	-	380176.03	2278378.52	Картометрический метод	5	-
2065	-	-	380198.57	2278398.32	Картометрический метод	5	-
2066	-	-	380209.22	2278403.26	Картометрический метод	5	-
2067	-	-	380226.90	2278399.02	Картометрический метод	5	-
2068	-	-	380236.17	2278409.04	Картометрический метод	5	-
2069	-	-	380239.76	2278429.59	Картометрический метод	5	-
2070	-	-	380246.43	2278441.31	Картометрический метод	5	-
2071	-	-	380258.19	2278449.05	Картометрический метод	5	-
2072	-	-	380281.02	2278462.98	Картометрический метод	5	-
2073	-	-	380293.70	2278474.52	Картометрический метод	5	-
2074	-	-	380306.60	2278496.18	Картометрический метод	5	-
2075	-	-	380321.81	2278503.79	Картометрический метод	5	-

2. Сведения о характерных точках границ объекта							
Обозначение характерных точек границ	Существующие координаты, м		Измененные (уточненные) координаты, м		Метод определения координат характерной точки	Средняя квадратическая погрешность положения характерной точки (Mt), м	Описание обозначения точки на местности (при наличии)
	X	Y	X	Y			
1	2	3	4	5	6	7	8
2076	-	-	380333.59	2278497.89	Картометрический метод	5	-
2077	-	-	380360.28	2278503.23	Картометрический метод	5	-
2078	-	-	380374.59	2278510.38	Картометрический метод	5	-
2079	-	-	380391.08	2278514.84	Картометрический метод	5	-
2080	-	-	380427.57	2278513.40	Картометрический метод	5	-
2081	-	-	380440.15	2278516.08	Картометрический метод	5	-
2082	-	-	380459.13	2278537.20	Картометрический метод	5	-
2083	-	-	380472.34	2278547.92	Картометрический метод	5	-
2084	-	-	380487.09	2278553.40	Картометрический метод	5	-
2085	-	-	380520.02	2278555.89	Картометрический метод	5	-
2086	-	-	380567.52	2278553.16	Картометрический метод	5	-
2087	-	-	380586.28	2278556.74	Картометрический метод	5	-
2088	-	-	380647.91	2278578.91	Картометрический метод	5	-
2089	-	-	380677.84	2278593.41	Картометрический метод	5	-
2090	-	-	380660.98	2278763.26	Картометрический метод	5	-
2091	-	-	380458.80	2278760.85	Картометрический метод	5	-
2092	-	-	380391.26	2279015.64	Картометрический метод	5	-
2002	-	-	380322.06	2279129.81	Картометрический метод	5	-
2093	-	-	378361.26	2279202.55	Картометрический метод	5	-
2094	-	-	378337.50	2279186.88	Картометрический метод	5	-
2095	-	-	378288.71	2279160.48	Картометрический метод	5	-
2096	-	-	378229.12	2279162.75	Картометрический метод	5	-
2097	-	-	378196.13	2279153.50	Картометрический метод	5	-
2098	-	-	378177.36	2279152.06	Картометрический метод	5	-
2099	-	-	378135.50	2279158.23	Картометрический метод	5	-
2100	-	-	378115.34	2279159.97	Картометрический метод	5	-

2. Сведения о характерных точках границ объекта							
Обозначение характерных точек границ	Существующие координаты, м		Измененные (уточненные) координаты, м		Метод определения координат характерной точки	Средняя квадратическая погрешность положения характерной точки (Mt), м	Описание обозначения точки на местности (при наличии)
	X	Y	X	Y			
1	2	3	4	5	6	7	8
2101	-	-	378078.94	2279153.42	Картометрический метод	5	-
2102	-	-	378046.48	2279135.43	Картометрический метод	5	-
2103	-	-	378023.10	2279113.69	Картометрический метод	5	-
2104	-	-	377972.06	2279014.82	Картометрический метод	5	-
2105	-	-	377959.49	2278937.93	Картометрический метод	5	-
2106	-	-	377939.63	2278843.38	Картометрический метод	5	-
2107	-	-	378031.06	2278536.43	Картометрический метод	5	-
2108	-	-	378020.64	2278540.63	Картометрический метод	5	-
2109	-	-	378093.01	2278294.31	Картометрический метод	5	-
2110	-	-	378099.14	2278296.07	Картометрический метод	5	-
2111	-	-	378268.78	2278355.47	Картометрический метод	5	-
2112	-	-	378315.63	2278221.65	Картометрический метод	5	-
2113	-	-	378405.75	2278219.03	Картометрический метод	5	-
2114	-	-	378452.09	2278233.85	Картометрический метод	5	-
2115	-	-	378563.97	2278314.09	Картометрический метод	5	-
2116	-	-	378650.15	2278378.25	Картометрический метод	5	-
2117	-	-	378729.94	2278372.21	Картометрический метод	5	-
2118	-	-	378757.88	2278394.53	Картометрический метод	5	-
2119	-	-	378784.04	2278458.23	Картометрический метод	5	-
2120	-	-	378947.80	2278540.49	Картометрический метод	5	-
2121	-	-	378980.54	2278544.17	Картометрический метод	5	-
2122	-	-	378993.54	2278538.84	Картометрический метод	5	-
2123	-	-	379016.55	2278509.04	Картометрический метод	5	-
2124	-	-	379061.58	2278509.02	Картометрический метод	5	-
2125	-	-	379182.59	2278453.52	Картометрический метод	5	-
2126	-	-	379186.95	2278523.57	Картометрический метод	5	-

2. Сведения о характерных точках границ объекта							
Обозначение характерных точек границ	Существующие координаты, м		Измененные (уточненные) координаты, м		Метод определения координат характерной точки	Средняя квадратическая погрешность положения характерной точки (Mt), м	Описание обозначения точки на местности (при наличии)
	X	Y	X	Y			
1	2	3	4	5	6	7	8
2127	-	-	378908.06	2278600.90	Картометрический метод	5	-
2128	-	-	378693.76	2278682.61	Картометрический метод	5	-
2129	-	-	378224.22	2278483.71	Картометрический метод	5	-
2130	-	-	378206.93	2278483.70	Картометрический метод	5	-
2131	-	-	378195.31	2278792.63	Картометрический метод	5	-
2132	-	-	378378.59	2279155.74	Картометрический метод	5	-
2133	-	-	378387.71	2279191.00	Картометрический метод	5	-
2134	-	-	378379.83	2279202.08	Картометрический метод	5	-
2093	-	-	378361.26	2279202.55	Картометрический метод	5	-
2135	-	-	377458.86	2278371.77	Картометрический метод	5	-
2136	-	-	377445.80	2278366.62	Картометрический метод	5	-
2137	-	-	377434.98	2278361.06	Картометрический метод	5	-
2138	-	-	377460.21	2278359.35	Картометрический метод	5	-
2139	-	-	377482.04	2278314.73	Картометрический метод	5	-
2140	-	-	377468.72	2278282.86	Картометрический метод	5	-
2141	-	-	377453.26	2278274.41	Картометрический метод	5	-
2142	-	-	377434.66	2278280.21	Картометрический метод	5	-
2143	-	-	377416.55	2278303.39	Картометрический метод	5	-
2144	-	-	377391.91	2278313.54	Картометрический метод	5	-
2145	-	-	377375.00	2278305.81	Картометрический метод	5	-
2146	-	-	377368.96	2278290.59	Картометрический метод	5	-
2147	-	-	377354.47	2278280.21	Картометрический метод	5	-
2148	-	-	377334.90	2278258.22	Картометрический метод	5	-
2149	-	-	377340.94	2278238.42	Картометрический метод	5	-
2150	-	-	377346.02	2278213.78	Картометрический метод	5	-
2151	-	-	377344.32	2278207.74	Картометрический метод	5	-

2. Сведения о характерных точках границ объекта							
Обозначение характерных точек границ	Существующие координаты, м		Измененные (уточненные) координаты, м		Метод определения координат характерной точки	Средняя квадратическая погрешность положения характерной точки (Mt), м	Описание обозначения точки на местности (при наличии)
	X	Y	X	Y			
1	2	3	4	5	6	7	8
2152	-	-	377333.21	2278203.63	Картометрический метод	5	-
2153	-	-	377306.64	2278210.40	Картометрический метод	5	-
2154	-	-	377257.37	2278229.96	Картометрический метод	5	-
2155	-	-	377236.84	2278208.71	Картометрический метод	5	-
2156	-	-	377218.96	2278200.98	Картометрический метод	5	-
2157	-	-	377188.29	2278205.33	Картометрический метод	5	-
2158	-	-	377154.23	2278213.78	Картометрический метод	5	-
2159	-	-	377129.59	2278204.36	Картометрический метод	5	-
2160	-	-	377123.55	2278194.21	Картометрический метод	5	-
2161	-	-	377136.35	2278171.27	Картометрический метод	5	-
2162	-	-	377145.77	2278144.70	Картометрический метод	5	-
2163	-	-	377170.41	2278124.41	Картометрический метод	5	-
2164	-	-	377207.85	2278118.37	Картометрический метод	5	-
2165	-	-	377243.60	2278118.37	Картометрический метод	5	-
2166	-	-	377265.82	2278104.84	Картометрический метод	5	-
2167	-	-	377271.86	2278085.04	Картометрический метод	5	-
2168	-	-	377258.09	2278061.36	Картометрический метод	5	-
2169	-	-	377238.91	2278025.72	Картометрический метод	5	-
2170	-	-	377261.47	2278035.76	Картометрический метод	5	-
2171	-	-	377289.74	2278045.18	Картометрический метод	5	-
2172	-	-	377336.60	2278046.87	Картометрический метод	5	-
2173	-	-	377373.31	2278049.29	Картометрический метод	5	-
2174	-	-	377402.30	2278048.56	Картометрический метод	5	-
2175	-	-	377427.66	2278033.10	Картометрический метод	5	-
2176	-	-	377450.85	2278010.88	Картометрический метод	5	-
2177	-	-	377496.02	2277964.02	Картометрический метод	5	-

2. Сведения о характерных точках границ объекта							
Обозначение характерных точек границ	Существующие координаты, м		Измененные (уточненные) координаты, м		Метод определения координат характерной точки	Средняя квадратическая погрешность положения характерной точки (Mt), м	Описание обозначения точки на местности (при наличии)
	X	Y	X	Y			
1	2	3	4	5	6	7	8
2178	-	-	377529.84	2277935.74	Картометрический метод	5	-
2179	-	-	377558.48	2277959.21	Картометрический метод	5	-
2180	-	-	377478.68	2278016.68	Картометрический метод	5	-
2181	-	-	377449.62	2278048.48	Картометрический метод	5	-
2182	-	-	377429.52	2278082.86	Картометрический метод	5	-
2183	-	-	377427.05	2278119.10	Картометрический метод	5	-
2184	-	-	377434.55	2278149.97	Картометрический метод	5	-
2185	-	-	377464.47	2278199.34	Картометрический метод	5	-
2186	-	-	377500.15	2278256.46	Картометрический метод	5	-
2187	-	-	377506.66	2278273.23	Картометрический метод	5	-
2188	-	-	377506.78	2278292.27	Картометрический метод	5	-
2135	-	-	377458.86	2278371.77	Картометрический метод	5	-
2189	-	-	375384.01	2278231.59	Картометрический метод	5	-
2190	-	-	375376.12	2278225.87	Картометрический метод	5	-
2191	-	-	375283.93	2278188.25	Картометрический метод	5	-
2192	-	-	375264.64	2278181.90	Картометрический метод	5	-
2193	-	-	375269.31	2278178.26	Картометрический метод	5	-
2194	-	-	375284.59	2278145.19	Картометрический метод	5	-
2195	-	-	375285.34	2278117.88	Картометрический метод	5	-
2196	-	-	375312.52	2278129.40	Картометрический метод	5	-
2197	-	-	375322.50	2278129.40	Картометрический метод	5	-
2198	-	-	375349.86	2278124.41	Картометрический метод	5	-
2199	-	-	375376.02	2278122.22	Картометрический метод	5	-
2200	-	-	375390.79	2278127.21	Картометрический метод	5	-
2201	-	-	375394.39	2278139.19	Картометрический метод	5	-
2202	-	-	375393.59	2278189.31	Картометрический метод	5	-

2. Сведения о характерных точках границ объекта							
Обозначение характерных точек границ	Существующие координаты, м		Измененные (уточненные) координаты, м		Метод определения координат характерной точки	Средняя квадратическая погрешность положения характерной точки (Mt), м	Описание обозначения точки на местности (при наличии)
	X	Y	X	Y			
1	2	3	4	5	6	7	8
2203	-	-	375385.20	2278229.44	Картометрический метод	5	-
2189	-	-	375384.01	2278231.59	Картометрический метод	5	-
2204	-	-	374906.61	2278164.51	Картометрический метод	5	-
2205	-	-	374813.74	2277650.60	Картометрический метод	5	-
2206	-	-	374812.36	2277642.58	Картометрический метод	5	-
2207	-	-	374812.30	2277642.60	Картометрический метод	5	-
2208	-	-	374801.09	2277584.52	Картометрический метод	5	-
2209	-	-	374787.70	2277515.21	Картометрический метод	5	-
2210	-	-	374759.58	2277485.34	Картометрический метод	5	-
2211	-	-	374758.72	2277484.43	Картометрический метод	5	-
2212	-	-	374660.83	2277380.18	Картометрический метод	5	-
2213	-	-	374563.21	2277275.55	Картометрический метод	5	-
2214	-	-	374542.78	2277267.54	Картометрический метод	5	-
2215	-	-	374490.58	2277226.76	Картометрический метод	5	-
2216	-	-	374438.33	2277164.96	Картометрический метод	5	-
2217	-	-	374384.89	2277077.18	Картометрический метод	5	-
2218	-	-	374276.49	2276982.69	Картометрический метод	5	-
2219	-	-	374176.01	2276875.12	Картометрический метод	5	-
2220	-	-	374135.79	2276797.36	Картометрический метод	5	-
2221	-	-	374132.06	2276769.96	Картометрический метод	5	-
2222	-	-	374126.40	2276751.96	Картометрический метод	5	-
2223	-	-	374087.18	2276627.27	Картометрический метод	5	-
2224	-	-	374055.92	2276517.69	Картометрический метод	5	-
2225	-	-	374031.60	2276432.43	Картометрический метод	5	-
2226	-	-	374029.24	2276200.21	Картометрический метод	5	-
2227	-	-	374042.84	2276199.24	Картометрический метод	5	-

2. Сведения о характерных точках границ объекта							
Обозначение характерных точек границ	Существующие координаты, м		Измененные (уточненные) координаты, м		Метод определения координат характерной точки	Средняя квадратическая погрешность положения характерной точки (Mt), м	Описание обозначения точки на местности (при наличии)
	X	Y	X	Y			
1	2	3	4	5	6	7	8
2228	-	-	374043.94	2276373.06	Картометрический метод	5	-
2229	-	-	374045.01	2276444.22	Картометрический метод	5	-
2230	-	-	374074.11	2276452.46	Картометрический метод	5	-
2231	-	-	374092.26	2276486.87	Картометрический метод	5	-
2232	-	-	374139.54	2276532.59	Картометрический метод	5	-
2233	-	-	374145.26	2276567.41	Картометрический метод	5	-
2234	-	-	374137.98	2276609.49	Картометрический метод	5	-
2235	-	-	374123.44	2276652.10	Картометрический метод	5	-
2236	-	-	374128.63	2276684.83	Картометрический метод	5	-
2237	-	-	374146.82	2276771.08	Картометрический метод	5	-
2238	-	-	374163.44	2276816.81	Картометрический метод	5	-
2239	-	-	374200.33	2276858.89	Картометрический метод	5	-
2240	-	-	374237.14	2276885.70	Картометрический метод	5	-
2241	-	-	374306.10	2276943.69	Картометрический метод	5	-
2242	-	-	374386.03	2277040.08	Картометрический метод	5	-
2243	-	-	374469.14	2277153.47	Картометрический метод	5	-
2244	-	-	374551.47	2277260.30	Картометрический метод	5	-
2245	-	-	374820.29	2277142.11	Картометрический метод	5	-
2246	-	-	374859.73	2277134.17	Картометрический метод	5	-
2247	-	-	374864.34	2277175.11	Картометрический метод	5	-
2248	-	-	374836.49	2277182.35	Картометрический метод	5	-
2249	-	-	374833.47	2277191.13	Картометрический метод	5	-
2250	-	-	374888.67	2277194.56	Картометрический метод	5	-
2251	-	-	374884.16	2277216.79	Картометрический метод	5	-
2252	-	-	374962.74	2277198.63	Картометрический метод	5	-
2253	-	-	374961.44	2277211.41	Картометрический метод	5	-

2. Сведения о характерных точках границ объекта							
Обозначение характерных точек границ	Существующие координаты, м		Измененные (уточненные) координаты, м		Метод определения координат характерной точки	Средняя квадратическая погрешность положения характерной точки (Mt), м	Описание обозначения точки на местности (при наличии)
	X	Y	X	Y			
1	2	3	4	5	6	7	8
2254	-	-	374959.34	2277232.00	Картометрический метод	5	-
2255	-	-	374966.29	2277290.77	Картометрический метод	5	-
2256	-	-	374946.40	2277322.55	Картометрический метод	5	-
2257	-	-	374945.61	2277347.98	Картометрический метод	5	-
2258	-	-	374978.06	2277359.64	Картометрический метод	5	-
2259	-	-	375004.95	2277369.31	Картометрический метод	5	-
2260	-	-	375027.10	2277474.73	Картометрический метод	5	-
2261	-	-	374939.59	2277468.99	Картометрический метод	5	-
2262	-	-	374927.98	2277460.95	Картометрический метод	5	-
2263	-	-	374920.32	2277466.95	Картометрический метод	5	-
2264	-	-	374928.33	2277483.44	Картометрический метод	5	-
2265	-	-	374995.38	2277509.50	Картометрический метод	5	-
2266	-	-	375000.47	2277548.17	Картометрический метод	5	-
2267	-	-	374953.19	2277571.92	Картометрический метод	5	-
2268	-	-	374953.19	2277607.65	Картометрический метод	5	-
2269	-	-	375092.52	2277813.23	Картометрический метод	5	-
2270	-	-	375092.52	2278040.08	Картометрический метод	5	-
2271	-	-	375009.67	2278150.36	Картометрический метод	5	-
2272	-	-	375004.57	2278150.61	Картометрический метод	5	-
2204	-	-	374906.61	2278164.51	Картометрический метод	5	-
2273	-	-	374881.98	2275534.53	Картометрический метод	5	-
2274	-	-	374857.38	2275497.92	Картометрический метод	5	-
2275	-	-	375181.60	2275360.13	Картометрический метод	5	-
2276	-	-	375408.61	2275225.37	Картометрический метод	5	-
2277	-	-	375641.94	2274971.99	Картометрический метод	5	-
2278	-	-	375636.90	2274970.03	Картометрический метод	5	-

2. Сведения о характерных точках границ объекта							
Обозначение характерных точек границ	Существующие координаты, м		Измененные (уточненные) координаты, м		Метод определения координат характерной точки	Средняя квадратическая погрешность положения характерной точки (Mt), м	Описание обозначения точки на местности (при наличии)
	X	Y	X	Y			
1	2	3	4	5	6	7	8
2279	-	-	375637.85	2274967.56	Картометрический метод	5	-
2280	-	-	375643.88	2274969.89	Картометрический метод	5	-
2281	-	-	375661.66	2274950.58	Картометрический метод	5	-
2282	-	-	375692.85	2274918.68	Картометрический метод	5	-
2283	-	-	376342.12	2274866.96	Картометрический метод	5	-
2284	-	-	376449.21	2274867.30	Картометрический метод	5	-
2285	-	-	376694.80	2274906.11	Картометрический метод	5	-
2286	-	-	376861.87	2274906.11	Картометрический метод	5	-
2287	-	-	377209.83	2274908.35	Картометрический метод	5	-
2288	-	-	377526.96	2274892.25	Картометрический метод	5	-
2289	-	-	377609.58	2274901.67	Картометрический метод	5	-
2290	-	-	377718.93	2274910.48	Картометрический метод	5	-
2291	-	-	377801.25	2274721.84	Картометрический метод	5	-
2292	-	-	377821.61	2274679.92	Картометрический метод	5	-
2293	-	-	377814.27	2274655.61	Картометрический метод	5	-
2294	-	-	377838.25	2274659.04	Картометрический метод	5	-
2295	-	-	377840.97	2274661.84	Картометрический метод	5	-
2296	-	-	378057.25	2274701.48	Картометрический метод	5	-
2297	-	-	377922.38	2275151.52	Картометрический метод	5	-
2298	-	-	377848.95	2275127.02	Картометрический метод	5	-
2299	-	-	377791.81	2275117.18	Картометрический метод	5	-
2300	-	-	377550.96	2275103.99	Картометрический метод	5	-
2301	-	-	377497.27	2275084.57	Картометрический метод	5	-
2302	-	-	376849.77	2275092.98	Картометрический метод	5	-
2303	-	-	376727.77	2275250.34	Картометрический метод	5	-
2304	-	-	376514.15	2275411.54	Картометрический метод	5	-

2. Сведения о характерных точках границ объекта							
Обозначение характерных точек границ	Существующие координаты, м		Измененные (уточненные) координаты, м		Метод определения координат характерной точки	Средняя квадратическая погрешность положения характерной точки (Mt), м	Описание обозначения точки на местности (при наличии)
	X	Y	X	Y			
1	2	3	4	5	6	7	8
2305	-	-	376306.45	2275464.61	Картометрический метод	5	-
2306	-	-	376204.90	2275413.50	Картометрический метод	5	-
2307	-	-	376134.88	2275447.36	Картометрический метод	5	-
2308	-	-	376113.03	2275461.12	Картометрический метод	5	-
2309	-	-	376111.62	2275187.43	Картометрический метод	5	-
2310	-	-	375074.76	2275516.30	Картометрический метод	5	-
2273	-	-	374881.98	2275534.53	Картометрический метод	5	-
2311	-	-	378631.55	2273996.62	Картометрический метод	5	-
2312	-	-	378327.36	2273853.84	Картометрический метод	5	-
2313	-	-	378312.43	2273823.85	Картометрический метод	5	-
2314	-	-	378308.67	2273795.18	Картометрический метод	5	-
2315	-	-	378315.64	2273688.65	Картометрический метод	5	-
2316	-	-	378174.09	2273613.82	Картометрический метод	5	-
2317	-	-	378212.51	2273486.24	Картометрический метод	5	-
2318	-	-	378176.91	2273374.28	Картометрический метод	5	-
2319	-	-	378153.78	2273360.13	Картометрический метод	5	-
2320	-	-	378121.37	2273417.01	Картометрический метод	5	-
2321	-	-	378043.95	2273473.91	Картометрический метод	5	-
2322	-	-	377965.97	2273471.76	Картометрический метод	5	-
2323	-	-	377901.70	2273453.90	Картометрический метод	5	-
2324	-	-	377843.95	2273397.76	Картометрический метод	5	-
2325	-	-	377772.73	2273362.31	Картометрический метод	5	-
2326	-	-	377497.83	2273201.67	Картометрический метод	5	-
2327	-	-	377289.47	2273206.77	Картометрический метод	5	-
2328	-	-	377247.71	2273167.98	Картометрический метод	5	-
2329	-	-	376925.88	2273456.46	Картометрический метод	5	-

2. Сведения о характерных точках границ объекта							
Обозначение характерных точек границ	Существующие координаты, м		Измененные (уточненные) координаты, м		Метод определения координат характерной точки	Средняя квадратическая погрешность положения характерной точки (Mt), м	Описание обозначения точки на местности (при наличии)
	X	Y	X	Y			
1	2	3	4	5	6	7	8
2330	-	-	376907.41	2273206.36	Картометрический метод	5	-
2331	-	-	376903.00	2273033.62	Картометрический метод	5	-
2332	-	-	377250.83	2273040.46	Картометрический метод	5	-
2333	-	-	377304.47	2272923.99	Картометрический метод	5	-
2334	-	-	377259.83	2272859.29	Картометрический метод	5	-
2335	-	-	377249.22	2272792.75	Картометрический метод	5	-
2336	-	-	377108.95	2272800.64	Картометрический метод	5	-
2337	-	-	377083.25	2272742.53	Картометрический метод	5	-
2338	-	-	376991.53	2272615.69	Картометрический метод	5	-
2339	-	-	376972.97	2272520.89	Картометрический метод	5	-
2340	-	-	376926.37	2272517.13	Картометрический метод	5	-
2341	-	-	376782.04	2272533.51	Картометрический метод	5	-
2342	-	-	376770.27	2272431.31	Картометрический метод	5	-
2343	-	-	376941.50	2272471.56	Картометрический метод	5	-
2344	-	-	377084.09	2272540.79	Картометрический метод	5	-
2345	-	-	377345.88	2272585.83	Картометрический метод	5	-
2346	-	-	377378.95	2272581.55	Картометрический метод	5	-
2347	-	-	377472.89	2272529.23	Картометрический метод	5	-
2348	-	-	377493.67	2272472.60	Картометрический метод	5	-
2349	-	-	377470.80	2272379.24	Картометрический метод	5	-
2350	-	-	377531.08	2272182.55	Картометрический метод	5	-
2351	-	-	377569.82	2271931.63	Картометрический метод	5	-
2352	-	-	377594.24	2271874.31	Картометрический метод	5	-
2353	-	-	377772.86	2271904.56	Картометрический метод	5	-
2354	-	-	378003.26	2271922.89	Картометрический метод	5	-
2355	-	-	378029.67	2271979.44	Картометрический метод	5	-

2. Сведения о характерных точках границ объекта							
Обозначение характерных точек границ	Существующие координаты, м		Измененные (уточненные) координаты, м		Метод определения координат характерной точки	Средняя квадратическая погрешность положения характерной точки (Mt), м	Описание обозначения точки на местности (при наличии)
	X	Y	X	Y			
1	2	3	4	5	6	7	8
2356	-	-	378042.88	2271999.53	Картометрический метод	5	-
2357	-	-	378100.58	2272027.09	Картометрический метод	5	-
2358	-	-	378126.71	2272025.08	Картометрический метод	5	-
2359	-	-	378156.28	2272013.89	Картометрический метод	5	-
2360	-	-	378202.79	2271969.39	Картометрический метод	5	-
2361	-	-	378252.45	2271883.26	Картометрический метод	5	-
2362	-	-	378280.87	2271803.17	Картометрический метод	5	-
2363	-	-	378282.88	2271724.22	Картометрический метод	5	-
2364	-	-	378276.57	2271632.07	Картометрический метод	5	-
2365	-	-	378169.92	2271527.77	Картометрический метод	5	-
2366	-	-	378117.15	2271495.24	Картометрический метод	5	-
2367	-	-	377989.27	2271463.87	Картометрический метод	5	-
2368	-	-	377510.13	2271075.67	Картометрический метод	5	-
2369	-	-	377505.36	2271074.13	Картометрический метод	5	-
2370	-	-	377499.35	2271098.01	Картометрический метод	5	-
2371	-	-	377207.35	2270913.56	Картометрический метод	5	-
2372	-	-	377168.45	2270836.35	Картометрический метод	5	-
2373	-	-	377139.50	2270801.55	Картометрический метод	5	-
2374	-	-	377145.98	2270679.61	Картометрический метод	5	-
2375	-	-	377329.45	2270459.36	Картометрический метод	5	-
2376	-	-	377331.59	2270369.98	Картометрический метод	5	-
2377	-	-	377315.02	2270323.92	Картометрический метод	5	-
2378	-	-	377292.80	2270164.84	Картометрический метод	5	-
2379	-	-	377388.36	2270140.63	Картометрический метод	5	-
2380	-	-	377510.35	2270040.94	Картометрический метод	5	-
2381	-	-	377519.47	2270017.04	Картометрический метод	5	-

2. Сведения о характерных точках границ объекта							
Обозначение характерных точек границ	Существующие координаты, м		Измененные (уточненные) координаты, м		Метод определения координат характерной точки	Средняя квадратическая погрешность положения характерной точки (Mt), м	Описание обозначения точки на местности (при наличии)
	X	Y	X	Y			
1	2	3	4	5	6	7	8
2382	-	-	377506.44	2269988.62	Картометрический метод	5	-
2383	-	-	377504.50	2269962.75	Картометрический метод	5	-
2384	-	-	377523.52	2269924.65	Картометрический метод	5	-
2385	-	-	377595.80	2269881.95	Картометрический метод	5	-
2386	-	-	377682.03	2269782.17	Картометрический метод	5	-
2387	-	-	377735.43	2269623.52	Картометрический метод	5	-
2388	-	-	377735.69	2269503.15	Картометрический метод	5	-
2389	-	-	377759.76	2269412.27	Картометрический метод	5	-
2390	-	-	377852.26	2269333.45	Картометрический метод	5	-
2391	-	-	378024.39	2269274.76	Картометрический метод	5	-
2392	-	-	378109.54	2268901.89	Картометрический метод	5	-
2393	-	-	378141.88	2268844.57	Картометрический метод	5	-
2394	-	-	378320.51	2268758.67	Картометрический метод	5	-
2395	-	-	378498.28	2268752.18	Картометрический метод	5	-
2396	-	-	378428.37	2268793.86	Картометрический метод	5	-
2397	-	-	378468.50	2268781.04	Картометрический метод	5	-
2398	-	-	378527.59	2268769.05	Картометрический метод	5	-
2399	-	-	378578.59	2268763.20	Картометрический метод	5	-
2400	-	-	378618.16	2268747.81	Картометрический метод	5	-
2401	-	-	378919.58	2268736.81	Картометрический метод	5	-
2402	-	-	378926.14	2268759.44	Картометрический метод	5	-
2403	-	-	378953.96	2268868.45	Картометрический метод	5	-
2404	-	-	378989.76	2268977.67	Картометрический метод	5	-
2405	-	-	379006.75	2269030.13	Картометрический метод	5	-
2406	-	-	379047.35	2269166.05	Картометрический метод	5	-
2407	-	-	379054.84	2269201.91	Картометрический метод	5	-

2. Сведения о характерных точках границ объекта							
Обозначение характерных точек границ	Существующие координаты, м		Измененные (уточненные) координаты, м		Метод определения координат характерной точки	Средняя квадратическая погрешность положения характерной точки (Mt), м	Описание обозначения точки на местности (при наличии)
	X	Y	X	Y			
1	2	3	4	5	6	7	8
2408	-	-	379063.11	2269249.15	Картометрический метод	5	-
2409	-	-	379068.36	2269290.83	Картометрический метод	5	-
2410	-	-	379022.28	2269277.49	Картометрический метод	5	-
2411	-	-	379052.68	2269268.31	Картометрический метод	5	-
2412	-	-	379040.56	2269183.29	Картометрический метод	5	-
2413	-	-	379029.17	2269150.37	Картометрический метод	5	-
2414	-	-	379027.86	2269146.59	Картометрический метод	5	-
2415	-	-	379023.15	2269132.77	Картометрический метод	5	-
2416	-	-	379011.41	2269089.37	Картометрический метод	5	-
2417	-	-	378998.61	2269042.09	Картометрический метод	5	-
2418	-	-	378987.22	2269000.00	Картометрический метод	5	-
2419	-	-	378823.41	2269140.41	Картометрический метод	5	-
2420	-	-	378775.41	2269205.98	Картометрический метод	5	-
2421	-	-	378809.65	2269227.47	Картометрический метод	5	-
2422	-	-	378853.81	2269255.17	Картометрический метод	5	-
2423	-	-	378859.83	2269258.95	Картометрический метод	5	-
2424	-	-	378886.86	2269264.92	Картометрический метод	5	-
2425	-	-	378915.09	2269280.73	Картометрический метод	5	-
2426	-	-	378923.86	2269288.60	Картометрический метод	5	-
2427	-	-	378937.49	2269300.82	Картометрический метод	5	-
2428	-	-	378958.66	2269296.71	Картометрический метод	5	-
2429	-	-	378984.88	2269288.82	Картометрический метод	5	-
2430	-	-	378915.40	2269322.68	Картометрический метод	5	-
2431	-	-	378897.52	2269302.07	Картометрический метод	5	-
2432	-	-	378868.64	2269289.30	Картометрический метод	5	-
2433	-	-	378824.26	2269274.35	Картометрический метод	5	-

2. Сведения о характерных точках границ объекта							
Обозначение характерных точек границ	Существующие координаты, м		Измененные (уточненные) координаты, м		Метод определения координат характерной точки	Средняя квадратическая погрешность положения характерной точки (Mt), м	Описание обозначения точки на местности (при наличии)
	X	Y	X	Y			
1	2	3	4	5	6	7	8
2434	-	-	378784.62	2269264.24	Картометрический метод	5	-
2435	-	-	378781.58	2269263.46	Картометрический метод	5	-
2436	-	-	378714.18	2269246.28	Картометрический метод	5	-
2437	-	-	378654.11	2269232.11	Картометрический метод	5	-
2438	-	-	378597.53	2269225.84	Картометрический метод	5	-
2439	-	-	378506.91	2269222.40	Картометрический метод	5	-
2440	-	-	378462.27	2269218.14	Картометрический метод	5	-
2441	-	-	378423.34	2269206.58	Картометрический метод	5	-
2442	-	-	378377.68	2269179.49	Картометрический метод	5	-
2443	-	-	378340.74	2269166.36	Картометрический метод	5	-
2444	-	-	378329.68	2269162.43	Картометрический метод	5	-
2445	-	-	378302.20	2269160.78	Картометрический метод	5	-
2446	-	-	378284.77	2269169.64	Картометрический метод	5	-
2447	-	-	378263.10	2269169.66	Картометрический метод	5	-
2448	-	-	378203.56	2269184.70	Картометрический метод	5	-
2449	-	-	378126.95	2269211.32	Картометрический метод	5	-
2450	-	-	378129.57	2269248.49	Картометрический метод	5	-
2451	-	-	378172.57	2269458.80	Картометрический метод	5	-
2452	-	-	378198.07	2269525.15	Картометрический метод	5	-
2453	-	-	378142.81	2269551.82	Картометрический метод	5	-
2454	-	-	378128.77	2269610.84	Картометрический метод	5	-
2455	-	-	377956.68	2269770.30	Картометрический метод	5	-
2456	-	-	377933.46	2269847.99	Картометрический метод	5	-
2457	-	-	377904.56	2269903.10	Картометрический метод	5	-
2458	-	-	377937.45	2269991.34	Картометрический метод	5	-
2459	-	-	377965.56	2270032.59	Картометрический метод	5	-

2. Сведения о характерных точках границ объекта							
Обозначение характерных точек границ	Существующие координаты, м		Измененные (уточненные) координаты, м		Метод определения координат характерной точки	Средняя квадратическая погрешность положения характерной точки (Mt), м	Описание обозначения точки на местности (при наличии)
	X	Y	X	Y			
1	2	3	4	5	6	7	8
2460	-	-	377947.77	2270083.57	Картометрический метод	5	-
2461	-	-	378032.34	2270133.65	Картометрический метод	5	-
2462	-	-	378308.53	2270309.82	Картометрический метод	5	-
2463	-	-	378332.58	2270344.72	Картометрический метод	5	-
2464	-	-	378354.62	2270393.16	Картометрический метод	5	-
2465	-	-	377675.75	2270931.79	Картометрический метод	5	-
2466	-	-	377652.69	2270953.21	Картометрический метод	5	-
2467	-	-	378350.65	2271271.69	Картометрический метод	5	-
2468	-	-	378554.41	2271116.93	Картометрический метод	5	-
2469	-	-	378795.48	2270914.41	Картометрический метод	5	-
2470	-	-	378944.58	2270648.04	Картометрический метод	5	-
2471	-	-	378961.75	2270661.68	Картометрический метод	5	-
2472	-	-	378969.79	2270663.68	Картометрический метод	5	-
2473	-	-	378981.15	2270645.55	Картометрический метод	5	-
2474	-	-	378995.11	2270632.49	Картометрический метод	5	-
2475	-	-	379033.29	2270614.88	Картометрический метод	5	-
2476	-	-	379176.37	2270566.51	Картометрический метод	5	-
2477	-	-	379208.93	2270548.55	Картометрический метод	5	-
2478	-	-	379260.75	2270497.38	Картометрический метод	5	-
2479	-	-	379292.22	2270507.25	Картометрический метод	5	-
2480	-	-	379305.37	2270511.37	Картометрический метод	5	-
2481	-	-	379453.27	2270574.13	Картометрический метод	5	-
2482	-	-	379494.25	2270612.76	Картометрический метод	5	-
2483	-	-	379526.53	2270705.07	Картометрический метод	5	-
2484	-	-	379607.28	2270814.41	Картометрический метод	5	-
2485	-	-	379615.56	2270840.11	Картометрический метод	5	-

2. Сведения о характерных точках границ объекта							
Обозначение характерных точек границ	Существующие координаты, м		Измененные (уточненные) координаты, м		Метод определения координат характерной точки	Средняя квадратическая погрешность положения характерной точки (Mt), м	Описание обозначения точки на местности (при наличии)
	X	Y	X	Y			
1	2	3	4	5	6	7	8
2486	-	-	379623.83	2270865.81	Картометрический метод	5	-
2487	-	-	379632.11	2270891.51	Картометрический метод	5	-
2488	-	-	379640.38	2270917.21	Картометрический метод	5	-
2489	-	-	379665.85	2271016.38	Картометрический метод	5	-
2490	-	-	379648.52	2271021.96	Картометрический метод	5	-
2491	-	-	379566.08	2271048.52	Картометрический метод	5	-
2492	-	-	379633.69	2271274.88	Картометрический метод	5	-
2493	-	-	379612.53	2271318.91	Картометрический метод	5	-
2494	-	-	379598.67	2271347.76	Картометрический метод	5	-
2495	-	-	379584.81	2271376.60	Картометрический метод	5	-
2496	-	-	379570.95	2271405.45	Картометрический метод	5	-
2497	-	-	379557.09	2271434.29	Картометрический метод	5	-
2498	-	-	379537.39	2271475.29	Картометрический метод	5	-
2499	-	-	379534.28	2271481.77	Картометрический метод	5	-
2500	-	-	379549.96	2271506.14	Картометрический метод	5	-
2501	-	-	379573.58	2271510.19	Картометрический метод	5	-
2502	-	-	379595.67	2271513.98	Картометрический метод	5	-
2503	-	-	379601.47	2271525.02	Картометрический метод	5	-
2504	-	-	379608.80	2271563.43	Картометрический метод	5	-
2505	-	-	379624.33	2271586.78	Картометрический метод	5	-
2506	-	-	379633.04	2271593.08	Картометрический метод	5	-
2507	-	-	379650.57	2271605.75	Картометрический метод	5	-
2508	-	-	379705.24	2271627.44	Картометрический метод	5	-
2509	-	-	379787.46	2271662.21	Картометрический метод	5	-
2510	-	-	379803.98	2271676.72	Картометрический метод	5	-
2511	-	-	379852.21	2271719.06	Картометрический метод	5	-

2. Сведения о характерных точках границ объекта							
Обозначение характерных точек границ	Существующие координаты, м		Измененные (уточненные) координаты, м		Метод определения координат характерной точки	Средняя квадратическая погрешность положения характерной точки (Mt), м	Описание обозначения точки на местности (при наличии)
	X	Y	X	Y			
1	2	3	4	5	6	7	8
2512	-	-	379867.02	2271720.99	Картометрический метод	5	-
2513	-	-	379897.83	2271718.49	Картометрический метод	5	-
2514	-	-	379904.54	2271714.45	Картометрический метод	5	-
2515	-	-	379994.52	2271660.28	Картометрический метод	5	-
2516	-	-	380003.81	2271722.97	Картометрический метод	5	-
2517	-	-	380016.11	2271731.11	Картометрический метод	5	-
2518	-	-	380069.13	2271721.01	Картометрический метод	5	-
2519	-	-	380099.43	2271688.19	Картометрический метод	5	-
2520	-	-	380129.03	2271707.77	Картометрический метод	5	-
2521	-	-	380208.52	2271779.27	Картометрический метод	5	-
2522	-	-	380310.16	2271918.81	Картометрический метод	5	-
2523	-	-	380335.64	2271935.16	Картометрический метод	5	-
2524	-	-	380348.67	2271891.50	Картометрический метод	5	-
2525	-	-	380410.81	2271867.34	Картометрический метод	5	-
2526	-	-	380420.31	2271858.11	Картометрический метод	5	-
2527	-	-	380434.60	2271831.08	Картометрический метод	5	-
2528	-	-	380447.38	2271819.91	Картометрический метод	5	-
2529	-	-	380457.56	2271815.21	Картометрический метод	5	-
2530	-	-	380409.84	2271583.81	Картометрический метод	5	-
2531	-	-	380376.41	2271492.70	Картометрический метод	5	-
2532	-	-	380402.80	2271546.42	Картометрический метод	5	-
2533	-	-	380412.80	2271577.85	Картометрический метод	5	-
2534	-	-	380427.39	2271645.54	Картометрический метод	5	-
2535	-	-	380444.58	2271734.45	Картометрический метод	5	-
2536	-	-	380459.82	2271802.70	Картометрический метод	5	-
2537	-	-	380473.70	2271853.29	Картометрический метод	5	-

2. Сведения о характерных точках границ объекта							
Обозначение характерных точек границ	Существующие координаты, м		Измененные (уточненные) координаты, м		Метод определения координат характерной точки	Средняя квадратическая погрешность положения характерной точки (Mt), м	Описание обозначения точки на местности (при наличии)
	X	Y	X	Y			
1	2	3	4	5	6	7	8
2538	-	-	380484.22	2271882.86	Картометрический метод	5	-
2539	-	-	380526.15	2271988.65	Картометрический метод	5	-
2540	-	-	380583.90	2272134.93	Картометрический метод	5	-
2541	-	-	380595.24	2272163.91	Картометрический метод	5	-
2542	-	-	380626.53	2272256.66	Картометрический метод	5	-
2543	-	-	380644.25	2272315.46	Картометрический метод	5	-
2544	-	-	380663.16	2272370.83	Картометрический метод	5	-
2545	-	-	380664.31	2272370.13	Картометрический метод	5	-
2546	-	-	380686.01	2272441.49	Картометрический метод	5	-
2547	-	-	380705.33	2272501.65	Картометрический метод	5	-
2548	-	-	380729.17	2272567.41	Картометрический метод	5	-
2549	-	-	380755.13	2272632.08	Картометрический метод	5	-
2550	-	-	380792.57	2272718.06	Картометрический метод	5	-
2551	-	-	380864.87	2272878.60	Картометрический метод	5	-
2552	-	-	380826.92	2272910.33	Картометрический метод	5	-
2553	-	-	380801.69	2272939.32	Картометрический метод	5	-
2554	-	-	380767.10	2272957.82	Картометрический метод	5	-
2555	-	-	380752.23	2272996.88	Картометрический метод	5	-
2556	-	-	380730.18	2273027.38	Картометрический метод	5	-
2557	-	-	380718.86	2273069.38	Картометрический метод	5	-
2558	-	-	380688.53	2273115.45	Картометрический метод	5	-
2559	-	-	380654.25	2273071.65	Картометрический метод	5	-
2560	-	-	380623.92	2273018.55	Картометрический метод	5	-
2561	-	-	380584.96	2272930.64	Картометрический метод	5	-
2562	-	-	380547.75	2272841.02	Картометрический метод	5	-
2563	-	-	380501.06	2272826.66	Картометрический метод	5	-

2. Сведения о характерных точках границ объекта							
Обозначение характерных точек границ	Существующие координаты, м		Измененные (уточненные) координаты, м		Метод определения координат характерной точки	Средняя квадратическая погрешность положения характерной точки (Mt), м	Описание обозначения точки на местности (при наличии)
	X	Y	X	Y			
1	2	3	4	5	6	7	8
2564	-	-	380439.45	2272811.21	Картометрический метод	5	-
2565	-	-	380443.70	2272735.64	Картометрический метод	5	-
2566	-	-	380428.95	2272715.45	Картометрический метод	5	-
2567	-	-	380403.50	2272684.01	Картометрический метод	5	-
2568	-	-	380381.81	2272663.76	Картометрический метод	5	-
2569	-	-	380349.72	2272639.47	Картометрический метод	5	-
2570	-	-	380327.06	2272618.46	Картометрический метод	5	-
2571	-	-	380315.02	2272611.84	Картометрический метод	5	-
2572	-	-	380277.55	2272612.12	Картометрический метод	5	-
2573	-	-	380243.66	2272596.82	Картометрический метод	5	-
2574	-	-	380200.40	2272607.78	Картометрический метод	5	-
2575	-	-	380164.82	2272602.24	Картометрический метод	5	-
2576	-	-	380124.51	2272527.08	Картометрический метод	5	-
2577	-	-	380106.73	2272491.01	Картометрический метод	5	-
2578	-	-	380087.41	2272464.64	Картометрический метод	5	-
2579	-	-	380042.77	2272473.23	Картометрический метод	5	-
2580	-	-	379998.08	2272465.10	Картометрический метод	5	-
2581	-	-	379911.38	2272446.88	Картометрический метод	5	-
2582	-	-	379913.56	2272419.04	Картометрический метод	5	-
2583	-	-	380072.53	2272047.25	Картометрический метод	5	-
2584	-	-	380081.61	2271921.73	Картометрический метод	5	-
2585	-	-	380070.54	2271921.53	Картометрический метод	5	-
2586	-	-	379869.22	2271917.96	Картометрический метод	5	-
2587	-	-	379834.14	2271840.42	Картометрический метод	5	-
2588	-	-	379739.06	2271744.44	Картометрический метод	5	-
2589	-	-	379635.72	2271670.05	Картометрический метод	5	-

2. Сведения о характерных точках границ объекта							
Обозначение характерных точек границ	Существующие координаты, м		Измененные (уточненные) координаты, м		Метод определения координат характерной точки	Средняя квадратическая погрешность положения характерной точки (Mt), м	Описание обозначения точки на местности (при наличии)
	X	Y	X	Y			
1	2	3	4	5	6	7	8
2590	-	-	379337.37	2271727.97	Картометрический метод	5	-
2591	-	-	379292.44	2271700.59	Картометрический метод	5	-
2592	-	-	379365.40	2271266.32	Картометрический метод	5	-
2593	-	-	379345.38	2271231.92	Картометрический метод	5	-
2594	-	-	379340.55	2271220.93	Картометрический метод	5	-
2595	-	-	379225.51	2271082.23	Картометрический метод	5	-
2596	-	-	379082.30	2271003.60	Картометрический метод	5	-
2597	-	-	379078.16	2270984.00	Картометрический метод	5	-
2598	-	-	379057.09	2270933.67	Картометрический метод	5	-
2599	-	-	379048.05	2270894.10	Картометрический метод	5	-
2600	-	-	379019.23	2270877.75	Картометрический метод	5	-
2601	-	-	378986.97	2270877.75	Картометрический метод	5	-
2602	-	-	378956.86	2270898.83	Картометрический метод	5	-
2603	-	-	378932.77	2270930.66	Картометрический метод	5	-
2604	-	-	378911.48	2270965.50	Картометрический метод	5	-
2605	-	-	378890.19	2271000.35	Картометрический метод	5	-
2606	-	-	378850.62	2271077.77	Картометрический метод	5	-
2607	-	-	378808.03	2271205.53	Картометрический метод	5	-
2608	-	-	378756.41	2271305.75	Картометрический метод	5	-
2609	-	-	378669.95	2271369.41	Картометрический метод	5	-
2610	-	-	378629.09	2271418.02	Картометрический метод	5	-
2611	-	-	378496.25	2271569.06	Картометрический метод	5	-
2612	-	-	378492.51	2271628.95	Картометрический метод	5	-
2613	-	-	378473.45	2271710.63	Картометрический метод	5	-
2614	-	-	378442.15	2271800.81	Картометрический метод	5	-
2615	-	-	378417.98	2271835.52	Картометрический метод	5	-

2. Сведения о характерных точках границ объекта							
Обозначение характерных точек границ	Существующие координаты, м		Измененные (уточненные) координаты, м		Метод определения координат характерной точки	Средняя квадратическая погрешность положения характерной точки (Mt), м	Описание обозначения точки на местности (при наличии)
	X	Y	X	Y			
1	2	3	4	5	6	7	8
2616	-	-	378368.98	2271868.19	Картометрический метод	5	-
2617	-	-	378294.45	2271890.99	Картометрический метод	5	-
2618	-	-	378278.80	2271907.66	Картометрический метод	5	-
2619	-	-	378252.60	2271962.79	Картометрический метод	5	-
2620	-	-	378224.69	2271997.84	Картометрический метод	5	-
2621	-	-	378033.22	2272066.35	Картометрический метод	5	-
2622	-	-	378087.68	2272107.49	Картометрический метод	5	-
2623	-	-	378159.44	2272114.55	Картометрический метод	5	-
2624	-	-	378247.65	2272176.07	Картометрический метод	5	-
2625	-	-	378374.18	2272186.81	Картометрический метод	5	-
2626	-	-	378514.68	2272268.30	Картометрический метод	5	-
2627	-	-	378585.12	2272282.65	Картометрический метод	5	-
2628	-	-	378599.80	2272288.89	Картометрический метод	5	-
2629	-	-	378618.40	2272309.34	Картометрический метод	5	-
2630	-	-	378681.10	2272344.88	Картометрический метод	5	-
2631	-	-	378696.82	2272366.66	Картометрический метод	5	-
2632	-	-	378694.52	2272391.71	Картометрический метод	5	-
2633	-	-	378671.55	2272400.17	Картометрический метод	5	-
2634	-	-	378666.77	2272410.85	Картометрический метод	5	-
2635	-	-	378662.83	2272450.79	Картометрический метод	5	-
2636	-	-	378664.80	2272526.16	Картометрический метод	5	-
2637	-	-	378663.46	2272541.67	Картометрический метод	5	-
2638	-	-	378667.55	2272615.40	Картометрический метод	5	-
2639	-	-	378629.97	2272645.42	Картометрический метод	5	-
2640	-	-	378605.18	2272670.99	Картометрический метод	5	-
2641	-	-	378560.20	2272703.22	Картометрический метод	5	-

2. Сведения о характерных точках границ объекта							
Обозначение характерных точек границ	Существующие координаты, м		Измененные (уточненные) координаты, м		Метод определения координат характерной точки	Средняя квадратическая погрешность положения характерной точки (Mt), м	Описание обозначения точки на местности (при наличии)
	X	Y	X	Y			
1	2	3	4	5	6	7	8
2642	-	-	378545.96	2272718.92	Картометрический метод	5	-
2643	-	-	378535.71	2272747.20	Картометрический метод	5	-
2644	-	-	378541.62	2272780.95	Картометрический метод	5	-
2645	-	-	378578.46	2272830.73	Картометрический метод	5	-
2646	-	-	378621.21	2272889.22	Картометрический метод	5	-
2647	-	-	378642.02	2272945.75	Картометрический метод	5	-
2648	-	-	378653.83	2272987.37	Картометрический метод	5	-
2649	-	-	378674.78	2273101.25	Картометрический метод	5	-
2650	-	-	378668.31	2273255.01	Картометрический метод	5	-
2651	-	-	378658.74	2273952.40	Картометрический метод	5	-
2652	-	-	378631.86	2273943.52	Картометрический метод	5	-
2311	-	-	378631.55	2273996.62	Картометрический метод	5	-
2653	-	-	377924.57	2268134.76	Картометрический метод	5	-
2654	-	-	377878.47	2268127.12	Картометрический метод	5	-
2655	-	-	377832.37	2268108.03	Картометрический метод	5	-
2656	-	-	377797.48	2268093.78	Картометрический метод	5	-
2657	-	-	377741.35	2268083.49	Картометрический метод	5	-
2658	-	-	377684.33	2268080.56	Картометрический метод	5	-
2659	-	-	377615.86	2268081.44	Картометрический метод	5	-
2660	-	-	377581.77	2268080.56	Картометрический метод	5	-
2661	-	-	377571.48	2268078.20	Картометрический метод	5	-
2662	-	-	377555.91	2268069.98	Картометрический метод	5	-
2663	-	-	377540.33	2268069.98	Картометрический метод	5	-
2664	-	-	377426.98	2268026.71	Картометрический метод	5	-
2665	-	-	377448.28	2267834.90	Картометрический метод	5	-
2666	-	-	377350.06	2267782.93	Картометрический метод	5	-

2. Сведения о характерных точках границ объекта							
Обозначение характерных точек границ	Существующие координаты, м		Измененные (уточненные) координаты, м		Метод определения координат характерной точки	Средняя квадратическая погрешность положения характерной точки (Mt), м	Описание обозначения точки на местности (при наличии)
	X	Y	X	Y			
1	2	3	4	5	6	7	8
2667	-	-	377296.92	2267771.70	Картометрический метод	5	-
2668	-	-	377285.23	2267769.23	Картометрический метод	5	-
2669	-	-	377219.59	2267755.36	Картометрический метод	5	-
2670	-	-	377211.71	2267753.70	Картометрический метод	5	-
2671	-	-	377138.26	2267745.02	Картометрический метод	5	-
2672	-	-	377161.55	2267638.64	Картометрический метод	5	-
2673	-	-	377166.87	2267614.32	Картометрический метод	5	-
2674	-	-	377184.19	2267541.04	Картометрический метод	5	-
2675	-	-	377189.29	2267519.45	Картометрический метод	5	-
2676	-	-	377249.71	2267268.48	Картометрический метод	5	-
2677	-	-	377350.54	2267283.85	Картометрический метод	5	-
2678	-	-	377452.81	2267299.44	Картометрический метод	5	-
2679	-	-	377458.08	2267252.35	Картометрический метод	5	-
2680	-	-	377519.32	2267251.90	Картометрический метод	5	-
2681	-	-	377574.18	2267261.27	Картометрический метод	5	-
2682	-	-	377602.74	2267266.15	Картометрический метод	5	-
2683	-	-	377640.29	2267275.94	Картометрический метод	5	-
2684	-	-	377660.33	2267283.34	Картометрический метод	5	-
2685	-	-	377675.36	2267288.25	Картометрический метод	5	-
2686	-	-	377692.91	2267298.16	Картометрический метод	5	-
2687	-	-	377702.99	2267313.10	Картометрический метод	5	-
2688	-	-	377718.11	2267335.51	Картометрический метод	5	-
2689	-	-	377743.32	2267375.37	Картометрический метод	5	-
2690	-	-	377763.47	2267402.76	Картометрический метод	5	-
2691	-	-	377803.62	2267430.04	Картометрический метод	5	-
2692	-	-	377818.70	2267444.95	Картометрический метод	5	-

2. Сведения о характерных точках границ объекта							
Обозначение характерных точек границ	Существующие координаты, м		Измененные (уточненные) координаты, м		Метод определения координат характерной точки	Средняя квадратическая погрешность положения характерной точки (Mt), м	Описание обозначения точки на местности (при наличии)
	X	Y	X	Y			
1	2	3	4	5	6	7	8
2693	-	-	377836.39	2267479.85	Картометрический метод	5	-
2694	-	-	377861.52	2267504.71	Картометрический метод	5	-
2695	-	-	377881.69	2267537.10	Картометрический метод	5	-
2696	-	-	377886.82	2267559.57	Картометрический метод	5	-
2697	-	-	378012.26	2267549.90	Картометрический метод	5	-
2698	-	-	377810.76	2267172.75	Картометрический метод	5	-
2699	-	-	377847.11	2267149.69	Картометрический метод	5	-
2700	-	-	377965.29	2267101.42	Картометрический метод	5	-
2701	-	-	377986.12	2267073.26	Картометрический метод	5	-
2702	-	-	378028.16	2267052.65	Картометрический метод	5	-
2703	-	-	378080.23	2267151.97	Картометрический метод	5	-
2704	-	-	378134.23	2267257.28	Картометрический метод	5	-
2705	-	-	378178.83	2267341.61	Картометрический метод	5	-
2706	-	-	378246.94	2267461.37	Картометрический метод	5	-
2707	-	-	378281.39	2267520.38	Картометрический метод	5	-
2708	-	-	378342.38	2267636.98	Картометрический метод	5	-
2709	-	-	378419.86	2267776.77	Картометрический метод	5	-
2710	-	-	378472.76	2267878.20	Картометрический метод	5	-
2711	-	-	378510.29	2267947.86	Картометрический метод	5	-
2712	-	-	378544.00	2268008.47	Картометрический метод	5	-
2713	-	-	378268.94	2268030.34	Картометрический метод	5	-
2714	-	-	377945.12	2268134.74	Картометрический метод	5	-
2653	-	-	377924.57	2268134.76	Картометрический метод	5	-
2715	-	-	377085.85	2268127.63	Картометрический метод	5	-
2716	-	-	377103.57	2268001.78	Картометрический метод	5	-
2717	-	-	377426.91	2268026.73	Картометрический метод	5	-

2. Сведения о характерных точках границ объекта							
Обозначение характерных точек границ	Существующие координаты, м		Измененные (уточненные) координаты, м		Метод определения координат характерной точки	Средняя квадратическая погрешность положения характерной точки (Mt), м	Описание обозначения точки на местности (при наличии)
	X	Y	X	Y			
1	2	3	4	5	6	7	8
2718	-	-	377347.06	2268049.45	Картометрический метод	5	-
2719	-	-	377343.43	2268047.35	Картометрический метод	5	-
2720	-	-	377328.74	2268048.23	Картометрический метод	5	-
2721	-	-	377311.10	2268059.69	Картометрический метод	5	-
2715	-	-	377085.85	2268127.63	Картометрический метод	5	-
2722	-	-	375037.72	2270654.48	Картометрический метод	5	-
2723	-	-	374888.59	2270573.30	Картометрический метод	5	-
2724	-	-	373574.31	2269844.57	Картометрический метод	5	-
2725	-	-	373593.82	2269827.16	Картометрический метод	5	-
2726	-	-	373606.01	2269746.34	Картометрический метод	5	-
2727	-	-	373622.03	2269703.15	Картометрический метод	5	-
2728	-	-	373644.33	2269692.00	Картометрический метод	5	-
2729	-	-	373720.26	2269682.25	Картометрический метод	5	-
2730	-	-	373755.03	2269674.57	Картометрический метод	5	-
2731	-	-	373794.91	2269656.80	Картометрический метод	5	-
2732	-	-	373843.14	2269633.29	Картометрический метод	5	-
2733	-	-	373902.71	2269595.32	Картометрический метод	5	-
2734	-	-	373938.97	2269550.13	Картометрический метод	5	-
2735	-	-	373965.34	2269518.95	Картометрический метод	5	-
2736	-	-	373974.96	2269475.45	Картометрический метод	5	-
2737	-	-	373971.50	2269439.46	Картометрический метод	5	-
2738	-	-	373962.64	2269408.86	Картометрический метод	5	-
2739	-	-	373966.69	2269364.21	Картометрический метод	5	-
2740	-	-	373965.34	2269332.26	Картометрический метод	5	-
2741	-	-	373978.23	2269297.62	Картометрический метод	5	-
2742	-	-	373997.29	2269267.79	Картометрический метод	5	-

2. Сведения о характерных точках границ объекта							
Обозначение характерных точек границ	Существующие координаты, м		Измененные (уточненные) координаты, м		Метод определения координат характерной точки	Средняя квадратическая погрешность положения характерной точки (Mt), м	Описание обозначения точки на местности (при наличии)
	X	Y	X	Y			
1	2	3	4	5	6	7	8
2743	-	-	374029.24	2269250.66	Картометрический метод	5	-
2744	-	-	374063.15	2269244.85	Картометрический метод	5	-
2745	-	-	374096.38	2269251.42	Картометрический метод	5	-
2746	-	-	374118.29	2269253.98	Картометрический метод	5	-
2747	-	-	374141.66	2269234.62	Картометрический метод	5	-
2748	-	-	374168.68	2269162.32	Картометрический метод	5	-
2749	-	-	374202.28	2269117.41	Картометрический метод	5	-
2750	-	-	374214.97	2269092.48	Картометрический метод	5	-
2751	-	-	374250.94	2269018.54	Картометрический метод	5	-
2752	-	-	374312.83	2268955.92	Картометрический метод	5	-
2753	-	-	374330.62	2268927.52	Картометрический метод	5	-
2754	-	-	374337.25	2268903.46	Картометрический метод	5	-
2755	-	-	374334.03	2268879.40	Картометрический метод	5	-
2756	-	-	374333.60	2268866.36	Картометрический метод	5	-
2757	-	-	374349.29	2268813.59	Картометрический метод	5	-
2758	-	-	374380.82	2268751.72	Картометрический метод	5	-
2759	-	-	374388.78	2268702.27	Картометрический метод	5	-
2760	-	-	374378.74	2268652.83	Картометрический метод	5	-
2761	-	-	374380.82	2268626.12	Картометрический метод	5	-
2762	-	-	374394.84	2268597.32	Картометрический метод	5	-
2763	-	-	374404.54	2268582.51	Картометрический метод	5	-
2764	-	-	374466.68	2268547.02	Картометрический метод	5	-
2765	-	-	374503.90	2268538.48	Картометрический метод	5	-
2766	-	-	374531.37	2268524.74	Картометрический метод	5	-
2767	-	-	374586.29	2268469.72	Картометрический метод	5	-
2768	-	-	374636.49	2268418.18	Картометрический метод	5	-

2. Сведения о характерных точках границ объекта							
Обозначение характерных точек границ	Существующие координаты, м		Измененные (уточненные) координаты, м		Метод определения координат характерной точки	Средняя квадратическая погрешность положения характерной точки (Mt), м	Описание обозначения точки на местности (при наличии)
	X	Y	X	Y			
1	2	3	4	5	6	7	8
2769	-	-	374634.21	2268389.62	Картометрический метод	5	-
2770	-	-	374612.48	2268378.66	Картометрический метод	5	-
2771	-	-	374575.24	2268386.11	Картометрический метод	5	-
2772	-	-	374524.13	2268429.15	Картометрический метод	5	-
2773	-	-	374504.64	2268461.80	Картометрический метод	5	-
2774	-	-	374278.49	2268226.43	Картометрический метод	5	-
2775	-	-	374276.44	2268155.76	Картометрический метод	5	-
2776	-	-	374292.34	2268162.99	Картометрический метод	5	-
2777	-	-	374319.78	2268163.71	Картометрический метод	5	-
2778	-	-	374347.23	2268157.94	Картометрический метод	5	-
2779	-	-	374367.46	2268152.88	Картометрический метод	5	-
2780	-	-	374405.74	2268144.93	Картометрический метод	5	-
2781	-	-	374446.19	2268137.71	Картометрический метод	5	-
2782	-	-	374475.08	2268136.98	Картометрический метод	5	-
2783	-	-	374499.64	2268136.26	Картометрический метод	5	-
2784	-	-	374526.37	2268139.16	Картометрический метод	5	-
2785	-	-	374552.37	2268144.93	Картометрический метод	5	-
2786	-	-	374567.54	2268152.16	Картометрический метод	5	-
2787	-	-	374578.37	2268162.27	Картометрический метод	5	-
2788	-	-	374583.43	2268172.38	Картометрический метод	5	-
2789	-	-	374587.04	2268182.49	Картометрический метод	5	-
2790	-	-	374585.60	2268187.55	Картометрический метод	5	-
2791	-	-	374579.81	2268194.05	Картометрический метод	5	-
2792	-	-	374571.87	2268211.38	Картометрический метод	5	-
2793	-	-	374566.82	2268225.11	Картометрический метод	5	-
2794	-	-	374563.93	2268242.45	Картометрический метод	5	-

2. Сведения о характерных точках границ объекта							
Обозначение характерных точек границ	Существующие координаты, м		Измененные (уточненные) координаты, м		Метод определения координат характерной точки	Средняя квадратическая погрешность положения характерной точки (Mt), м	Описание обозначения точки на местности (при наличии)
	X	Y	X	Y			
1	2	3	4	5	6	7	8
2795	-	-	374564.65	2268256.89	Картометрический метод	5	-
2796	-	-	374572.60	2268270.62	Картометрический метод	5	-
2797	-	-	374588.48	2268281.45	Картометрический метод	5	-
2798	-	-	374604.38	2268287.95	Картометрический метод	5	-
2799	-	-	374631.83	2268291.57	Картометрический метод	5	-
2800	-	-	374651.33	2268285.78	Картометрический метод	5	-
2801	-	-	374668.66	2268263.40	Картометрический метод	5	-
2802	-	-	374681.66	2268237.39	Картометрический метод	5	-
2803	-	-	374686.00	2268214.28	Картометрический метод	5	-
2804	-	-	374686.72	2268198.39	Картометрический метод	5	-
2805	-	-	374686.00	2268173.10	Картометрический метод	5	-
2806	-	-	374695.39	2268141.32	Картометрический метод	5	-
2807	-	-	374706.39	2268130.06	Картометрический метод	5	-
2808	-	-	374726.03	2268125.76	Картометрический метод	5	-
2809	-	-	374763.47	2268133.12	Картометрический метод	5	-
2810	-	-	374803.36	2268150.31	Картометрический метод	5	-
2811	-	-	374829.13	2268170.56	Картометрический метод	5	-
2812	-	-	374851.22	2268191.43	Картометрический метод	5	-
2813	-	-	374857.52	2268206.79	Картометрический метод	5	-
2814	-	-	374858.66	2268223.52	Картометрический метод	5	-
2815	-	-	374848.07	2268267.13	Картометрический метод	5	-
2816	-	-	374838.23	2268299.91	Картометрический метод	5	-
2817	-	-	374840.42	2268346.90	Картометрический метод	5	-
2818	-	-	374838.23	2268427.76	Картометрический метод	5	-
2819	-	-	374831.68	2268486.76	Картометрический метод	5	-
2820	-	-	374834.95	2268512.98	Картометрический метод	5	-

2. Сведения о характерных точках границ объекта							
Обозначение характерных точек границ	Существующие координаты, м		Измененные (уточненные) координаты, м		Метод определения координат характерной точки	Средняя квадратическая погрешность положения характерной точки (Mt), м	Описание обозначения точки на местности (при наличии)
	X	Y	X	Y			
1	2	3	4	5	6	7	8
2821	-	-	374855.72	2268538.12	Картометрический метод	5	-
2822	-	-	374892.86	2268551.22	Картометрический метод	5	-
2823	-	-	374933.29	2268565.43	Картометрический метод	5	-
2824	-	-	374949.69	2268574.17	Картометрический метод	5	-
2825	-	-	374974.81	2268603.67	Картометрический метод	5	-
2826	-	-	375053.49	2268554.50	Картометрический метод	5	-
2827	-	-	375070.60	2268378.51	Картометрический метод	5	-
2828	-	-	375070.82	2268363.49	Картометрический метод	5	-
2829	-	-	375070.79	2268361.10	Картометрический метод	5	-
2830	-	-	375070.97	2268358.92	Картометрический метод	5	-
2831	-	-	375075.13	2268322.52	Картометрический метод	5	-
2832	-	-	375074.98	2268322.50	Картометрический метод	5	-
2833	-	-	375071.42	2268302.53	Картометрический метод	5	-
2834	-	-	375065.22	2268269.82	Картометрический метод	5	-
2835	-	-	375050.69	2268223.12	Картометрический метод	5	-
2836	-	-	375003.82	2268230.87	Картометрический метод	5	-
2837	-	-	374995.58	2268162.24	Картометрический метод	5	-
2838	-	-	374984.65	2268080.28	Картометрический метод	5	-
2839	-	-	374966.07	2267958.99	Картометрический метод	5	-
2840	-	-	374957.59	2267935.64	Картометрический метод	5	-
2841	-	-	375021.80	2267929.57	Картометрический метод	5	-
2842	-	-	375022.52	2267935.12	Картометрический метод	5	-
2843	-	-	375039.98	2267942.36	Картометрический метод	5	-
2844	-	-	375129.23	2267952.07	Картометрический метод	5	-
2845	-	-	375239.29	2267963.97	Картометрический метод	5	-
2846	-	-	375331.84	2267975.96	Картометрический метод	5	-

2. Сведения о характерных точках границ объекта							
Обозначение характерных точек границ	Существующие координаты, м		Измененные (уточненные) координаты, м		Метод определения координат характерной точки	Средняя квадратическая погрешность положения характерной точки (Mt), м	Описание обозначения точки на местности (при наличии)
	X	Y	X	Y			
1	2	3	4	5	6	7	8
2847	-	-	375399.38	2267983.10	Картометрический метод	5	-
2848	-	-	375541.35	2268004.39	Картометрический метод	5	-
2849	-	-	375525.57	2267966.43	Картометрический метод	5	-
2850	-	-	375524.24	2267964.60	Картометрический метод	5	-
2851	-	-	375411.13	2267857.47	Картометрический метод	5	-
2852	-	-	375385.09	2267839.73	Картометрический метод	5	-
2853	-	-	375041.60	2267564.23	Картометрический метод	5	-
2854	-	-	375011.05	2267545.97	Картометрический метод	5	-
2855	-	-	375012.63	2267544.94	Картометрический метод	5	-
2856	-	-	375013.72	2267540.86	Картометрический метод	5	-
2857	-	-	375018.79	2267535.44	Картометрический метод	5	-
2858	-	-	375069.78	2267480.92	Картометрический метод	5	-
2859	-	-	375126.97	2267416.40	Картометрический метод	5	-
2860	-	-	375132.80	2267407.45	Картометрический метод	5	-
2861	-	-	375147.94	2267383.57	Картометрический метод	5	-
2862	-	-	375190.13	2267296.48	Картометрический метод	5	-
2863	-	-	375193.40	2267289.74	Картометрический метод	5	-
2864	-	-	375269.91	2267137.75	Картометрический метод	5	-
2865	-	-	375570.50	2267286.71	Картометрический метод	5	-
2866	-	-	375736.87	2266951.01	Картометрический метод	5	-
2867	-	-	375449.79	2266807.70	Картометрический метод	5	-
2868	-	-	375398.95	2266910.75	Картометрический метод	5	-
2869	-	-	375383.66	2266903.90	Картометрический метод	5	-
2870	-	-	375585.43	2266482.41	Картометрический метод	5	-
2871	-	-	375677.30	2266299.69	Картометрический метод	5	-
2872	-	-	375686.16	2266304.32	Картометрический метод	5	-

2. Сведения о характерных точках границ объекта							
Обозначение характерных точек границ	Существующие координаты, м		Измененные (уточненные) координаты, м		Метод определения координат характерной точки	Средняя квадратическая погрешность положения характерной точки (Mt), м	Описание обозначения точки на местности (при наличии)
	X	Y	X	Y			
1	2	3	4	5	6	7	8
2873	-	-	375669.32	2266341.86	Картометрический метод	5	-
2874	-	-	375620.03	2266433.49	Картометрический метод	5	-
2875	-	-	375722.15	2266491.40	Картометрический метод	5	-
2876	-	-	375886.39	2266588.63	Картометрический метод	5	-
2877	-	-	375969.40	2266485.78	Картометрический метод	5	-
2878	-	-	376016.43	2266345.86	Картометрический метод	5	-
2879	-	-	376048.85	2266353.50	Картометрический метод	5	-
2880	-	-	376111.20	2266370.64	Картометрический метод	5	-
2881	-	-	376145.18	2266384.66	Картометрический метод	5	-
2882	-	-	376156.77	2266390.21	Картометрический метод	5	-
2883	-	-	376193.08	2266407.58	Картометрический метод	5	-
2884	-	-	376260.80	2266445.02	Картометрический метод	5	-
2885	-	-	376403.63	2266522.76	Картометрический метод	5	-
2886	-	-	376711.48	2266688.21	Картометрический метод	5	-
2887	-	-	376892.94	2266785.03	Картометрический метод	5	-
2888	-	-	376914.82	2266821.72	Картометрический метод	5	-
2889	-	-	376928.03	2266950.51	Картометрический метод	5	-
2890	-	-	377029.14	2267182.09	Картометрический метод	5	-
2891	-	-	377105.07	2267225.87	Картометрический метод	5	-
2892	-	-	377110.72	2267184.31	Картометрический метод	5	-
2893	-	-	377130.70	2267149.34	Картометрический метод	5	-
2894	-	-	377192.97	2267153.26	Картометрический метод	5	-
2895	-	-	377219.65	2267154.76	Картометрический метод	5	-
2896	-	-	377243.28	2267256.96	Картометрический метод	5	-
2897	-	-	377202.31	2267431.85	Картометрический метод	5	-
2898	-	-	377198.08	2267450.00	Картометрический метод	5	-

2. Сведения о характерных точках границ объекта							
Обозначение характерных точек границ	Существующие координаты, м		Измененные (уточненные) координаты, м		Метод определения координат характерной точки	Средняя квадратическая погрешность положения характерной точки (Mt), м	Описание обозначения точки на местности (при наличии)
	X	Y	X	Y			
1	2	3	4	5	6	7	8
2899	-	-	377183.29	2267511.60	Картометрический метод	5	-
2900	-	-	377180.27	2267524.07	Картометрический метод	5	-
2901	-	-	377126.46	2267746.34	Картометрический метод	5	-
2902	-	-	376955.88	2267723.80	Картометрический метод	5	-
2903	-	-	376955.84	2267885.81	Картометрический метод	5	-
2904	-	-	376955.76	2267989.91	Картометрический метод	5	-
2905	-	-	377064.37	2267999.09	Картометрический метод	5	-
2906	-	-	377052.79	2268081.31	Картометрический метод	5	-
2907	-	-	377032.58	2268079.17	Картометрический метод	5	-
2908	-	-	377028.08	2268120.19	Картометрический метод	5	-
2909	-	-	376957.07	2268132.73	Картометрический метод	5	-
2910	-	-	376946.31	2268123.66	Картометрический метод	5	-
2911	-	-	376925.40	2268124.79	Картометрический метод	5	-
2912	-	-	376908.03	2268141.39	Картометрический метод	5	-
2913	-	-	376828.80	2268155.38	Картометрический метод	5	-
2914	-	-	376828.78	2268153.61	Картометрический метод	5	-
2915	-	-	376821.71	2268144.56	Картометрический метод	5	-
2916	-	-	376799.96	2268141.74	Картометрический метод	5	-
2917	-	-	376737.24	2268146.54	Картометрический метод	5	-
2918	-	-	376692.31	2268153.61	Картометрический метод	5	-
2919	-	-	376672.25	2268171.41	Картометрический метод	5	-
2920	-	-	376665.95	2268184.14	Картометрический метод	5	-
2921	-	-	376565.84	2268201.82	Картометрический метод	5	-
2922	-	-	376564.61	2268191.47	Картометрический метод	5	-
2923	-	-	376562.63	2268171.41	Картометрический метод	5	-
2924	-	-	376549.63	2268154.45	Картометрический метод	5	-

2. Сведения о характерных точках границ объекта							
Обозначение характерных точек границ	Существующие координаты, м		Измененные (уточненные) координаты, м		Метод определения координат характерной точки	Средняя квадратическая погрешность положения характерной точки (Mt), м	Описание обозначения точки на местности (при наличии)
	X	Y	X	Y			
1	2	3	4	5	6	7	8
2925	-	-	376526.75	2268144.56	Картометрический метод	5	-
2926	-	-	376488.89	2268143.72	Картометрический метод	5	-
2927	-	-	376454.14	2268156.71	Картометрический метод	5	-
2928	-	-	376437.18	2268175.64	Картометрический метод	5	-
2929	-	-	376430.12	2268199.38	Картометрический метод	5	-
2930	-	-	376417.12	2268223.39	Картометрический метод	5	-
2931	-	-	376400.17	2268224.24	Картометрический метод	5	-
2932	-	-	376379.26	2268220.28	Картометрический метод	5	-
2933	-	-	376370.51	2268223.39	Картометрический метод	5	-
2934	-	-	376364.29	2268237.24	Картометрический метод	5	-
2935	-	-	376288.70	2268250.77	Картометрический метод	5	-
2936	-	-	376280.72	2268250.17	Картометрический метод	5	-
2937	-	-	376280.72	2268250.02	Картометрический метод	5	-
2938	-	-	376047.55	2268228.12	Картометрический метод	5	-
2939	-	-	376113.83	2268413.11	Картометрический метод	5	-
2940	-	-	376051.04	2268629.52	Картометрический метод	5	-
2941	-	-	375852.21	2268783.10	Картометрический метод	5	-
2942	-	-	375626.15	2269048.96	Картометрический метод	5	-
2943	-	-	375728.46	2269001.38	Картометрический метод	5	-
2944	-	-	376264.22	2268876.21	Картометрический метод	5	-
2945	-	-	376484.28	2268884.98	Картометрический метод	5	-
2946	-	-	376501.17	2268898.98	Картометрический метод	5	-
2947	-	-	376505.27	2268933.81	Картометрический метод	5	-
2948	-	-	376498.79	2268948.88	Картометрический метод	5	-
2949	-	-	376164.32	2269035.27	Картометрический метод	5	-
2950	-	-	376078.69	2269059.71	Картометрический метод	5	-

2. Сведения о характерных точках границ объекта							
Обозначение характерных точек границ	Существующие координаты, м		Измененные (уточненные) координаты, м		Метод определения координат характерной точки	Средняя квадратическая погрешность положения характерной точки (Mt), м	Описание обозначения точки на местности (при наличии)
	X	Y	X	Y			
1	2	3	4	5	6	7	8
2951	-	-	375580.83	2269139.10	Картометрический метод	5	-
2952	-	-	375562.27	2269141.49	Картометрический метод	5	-
2953	-	-	375784.09	2269938.37	Картометрический метод	5	-
2954	-	-	375807.86	2270017.08	Картометрический метод	5	-
2955	-	-	375613.22	2270197.04	Картометрический метод	5	-
2956	-	-	375203.61	2270522.61	Картометрический метод	5	-
2957	-	-	375203.36	2270522.29	Картометрический метод	5	-
2958	-	-	375201.26	2270523.91	Картометрический метод	5	-
2959	-	-	375201.53	2270524.26	Картометрический метод	5	-
2960	-	-	375047.46	2270646.73	Картометрический метод	5	-
2961	-	-	375047.79	2270650.27	Картометрический метод	5	-
2962	-	-	375042.37	2270650.79	Картометрический метод	5	-
2722	-	-	375037.72	2270654.48	Картометрический метод	5	-
2963	-	-	372648.43	2270056.20	Картометрический метод	5	-
2964	-	-	372624.04	2270044.24	Картометрический метод	5	-
2965	-	-	372474.97	2269976.77	Картометрический метод	5	-
2966	-	-	372352.73	2269940.38	Картометрический метод	5	-
2967	-	-	372223.26	2269863.57	Картометрический метод	5	-
2968	-	-	372075.01	2269772.78	Картометрический метод	5	-
2969	-	-	371950.60	2269695.14	Картометрический метод	5	-
2970	-	-	371585.60	2269468.31	Картометрический метод	5	-
2971	-	-	371434.89	2269374.32	Картометрический метод	5	-
2972	-	-	371243.22	2269110.55	Картометрический метод	5	-
2973	-	-	371228.37	2268447.32	Картометрический метод	5	-
2974	-	-	371241.63	2268451.50	Картометрический метод	5	-
2975	-	-	371360.31	2268555.53	Картометрический метод	5	-

2. Сведения о характерных точках границ объекта							
Обозначение характерных точек границ	Существующие координаты, м		Измененные (уточненные) координаты, м		Метод определения координат характерной точки	Средняя квадратическая погрешность положения характерной точки (Mt), м	Описание обозначения точки на местности (при наличии)
	X	Y	X	Y			
1	2	3	4	5	6	7	8
2976	-	-	371458.29	2268624.59	Картометрический метод	5	-
2977	-	-	371482.20	2268637.36	Картометрический метод	5	-
2978	-	-	371677.14	2268625.94	Картометрический метод	5	-
2979	-	-	371763.69	2268626.62	Картометрический метод	5	-
2980	-	-	371773.02	2268623.05	Картометрический метод	5	-
2981	-	-	371742.97	2268544.45	Картометрический метод	5	-
2982	-	-	371714.87	2268484.12	Картометрический метод	5	-
2983	-	-	371672.62	2268392.23	Картометрический метод	5	-
2984	-	-	371645.98	2268334.69	Картометрический метод	5	-
2985	-	-	371626.31	2268292.21	Картометрический метод	5	-
2986	-	-	371612.54	2268258.50	Картометрический метод	5	-
2987	-	-	371612.61	2268254.90	Картометрический метод	5	-
2988	-	-	371618.49	2268245.66	Картометрический метод	5	-
2989	-	-	371640.72	2268220.91	Картометрический метод	5	-
2990	-	-	371698.37	2268156.34	Картометрический метод	5	-
2991	-	-	372036.75	2267864.59	Картометрический метод	5	-
2992	-	-	371932.46	2267629.56	Картометрический метод	5	-
2993	-	-	371932.82	2267629.42	Картометрический метод	5	-
2994	-	-	371930.50	2267623.96	Картометрический метод	5	-
2995	-	-	372010.53	2267587.20	Картометрический метод	5	-
2996	-	-	371960.47	2267494.75	Картометрический метод	5	-
2997	-	-	371980.47	2267491.32	Картометрический метод	5	-
2998	-	-	372027.83	2267483.20	Картометрический метод	5	-
2999	-	-	372104.83	2267477.42	Картометрический метод	5	-
3000	-	-	372152.95	2267473.58	Картометрический метод	5	-
3001	-	-	372152.81	2267474.28	Картометрический метод	5	-

2. Сведения о характерных точках границ объекта							
Обозначение характерных точек границ	Существующие координаты, м		Измененные (уточненные) координаты, м		Метод определения координат характерной точки	Средняя квадратическая погрешность положения характерной точки (Mt), м	Описание обозначения точки на местности (при наличии)
	X	Y	X	Y			
1	2	3	4	5	6	7	8
3002	-	-	372229.49	2267485.41	Картометрический метод	5	-
3003	-	-	372257.01	2267490.26	Картометрический метод	5	-
3004	-	-	372272.02	2267492.68	Картометрический метод	5	-
3005	-	-	372299.56	2267500.03	Картометрический метод	5	-
3006	-	-	372327.16	2267519.87	Картометрический метод	5	-
3007	-	-	372352.27	2267539.73	Картометрический метод	5	-
3008	-	-	372379.87	2267559.58	Картометрический метод	5	-
3009	-	-	372406.97	2267581.92	Картометрический метод	5	-
3010	-	-	372457.24	2267754.11	Картометрический метод	5	-
3011	-	-	372453.64	2267794.16	Картометрический метод	5	-
3012	-	-	372451.27	2267816.67	Картометрический метод	5	-
3013	-	-	372438.97	2267854.23	Картометрический метод	5	-
3014	-	-	372419.19	2267894.33	Картометрический метод	5	-
3015	-	-	372404.30	2267914.41	Картометрический метод	5	-
3016	-	-	372374.52	2267954.57	Картометрический метод	5	-
3017	-	-	372339.70	2267987.26	Картометрический метод	5	-
3018	-	-	372302.39	2268019.96	Картометрический метод	5	-
3019	-	-	372282.47	2268035.06	Картометрический метод	5	-
3020	-	-	372270.01	2268042.63	Картометрический метод	5	-
3021	-	-	372210.21	2268077.95	Картометрический метод	5	-
3022	-	-	372183.92	2268087.49	Картометрический метод	5	-
3023	-	-	372168.39	2268095.10	Картометрический метод	5	-
3024	-	-	372137.29	2268108.68	Картометрический метод	5	-
3025	-	-	372128.63	2268112.38	Картометрический метод	5	-
3026	-	-	372119.59	2268115.63	Картометрический метод	5	-
3027	-	-	372102.96	2268121.03	Картометрический метод	5	-

2. Сведения о характерных точках границ объекта							
Обозначение характерных точек границ	Существующие координаты, м		Измененные (уточненные) координаты, м		Метод определения координат характерной точки	Средняя квадратическая погрешность положения характерной точки (Mt), м	Описание обозначения точки на местности (при наличии)
	X	Y	X	Y			
1	2	3	4	5	6	7	8
3028	-	-	372080.50	2268128.65	Картометрический метод	5	-
3029	-	-	372050.57	2268141.32	Картометрический метод	5	-
3030	-	-	372033.10	2268146.41	Картометрический метод	5	-
3031	-	-	372017.96	2268152.33	Картометрический метод	5	-
3032	-	-	372000.67	2268159.08	Картометрический метод	5	-
3033	-	-	371966.46	2268174.28	Картометрический метод	5	-
3034	-	-	371960.77	2268176.80	Картометрический метод	5	-
3035	-	-	371943.41	2268201.89	Картометрический метод	5	-
3036	-	-	371919.67	2268201.76	Картометрический метод	5	-
3037	-	-	371800.23	2268200.85	Картометрический метод	5	-
3038	-	-	371798.55	2268208.98	Картометрический метод	5	-
3039	-	-	371796.81	2268216.10	Картометрический метод	5	-
3040	-	-	371789.37	2268246.62	Картометрический метод	5	-
3041	-	-	371799.59	2268268.03	Картометрический метод	5	-
3042	-	-	371857.79	2268304.33	Картометрический метод	5	-
3043	-	-	371883.39	2268321.65	Картометрический метод	5	-
3044	-	-	371891.98	2268327.45	Картометрический метод	5	-
3045	-	-	371917.98	2268344.74	Картометрический метод	5	-
3046	-	-	371916.72	2268349.52	Картометрический метод	5	-
3047	-	-	371914.30	2268364.53	Картометрический метод	5	-
3048	-	-	371909.40	2268382.06	Картометрический метод	5	-
3049	-	-	371902.03	2268407.10	Картометрический метод	5	-
3050	-	-	371902.17	2268432.09	Картометрический метод	5	-
3051	-	-	371904.72	2268442.08	Картометрический метод	5	-
3052	-	-	371912.28	2268452.04	Картометрический метод	5	-
3053	-	-	371922.32	2268459.48	Картометрический метод	5	-

2. Сведения о характерных точках границ объекта							
Обозначение характерных точек границ	Существующие координаты, м		Измененные (уточненные) координаты, м		Метод определения координат характерной точки	Средняя квадратическая погрешность положения характерной точки (Mt), м	Описание обозначения точки на местности (при наличии)
	X	Y	X	Y			
1	2	3	4	5	6	7	8
3054	-	-	371939.88	2268471.88	Картометрический метод	5	-
3055	-	-	371942.35	2268466.87	Картометрический метод	5	-
3056	-	-	371962.43	2268481.76	Картометрический метод	5	-
3057	-	-	371982.58	2268509.15	Картометрический метод	5	-
3058	-	-	371995.22	2268534.08	Картометрический метод	5	-
3059	-	-	372005.40	2268569.02	Картометрический метод	5	-
3060	-	-	372008.03	2268591.50	Картометрический метод	5	-
3061	-	-	372008.15	2268614.00	Картометрический метод	5	-
3062	-	-	372005.72	2268626.51	Картометрический метод	5	-
3063	-	-	371998.30	2268641.55	Картометрический метод	5	-
3064	-	-	371988.37	2268654.10	Картометрический метод	5	-
3065	-	-	371973.42	2268664.18	Картометрический метод	5	-
3066	-	-	371958.51	2268679.26	Картометрический метод	5	-
3067	-	-	371953.58	2268691.79	Картометрический метод	5	-
3068	-	-	371953.63	2268701.79	Картометрический метод	5	-
3069	-	-	371941.75	2268718.64	Картометрический метод	5	-
3070	-	-	371989.05	2268753.98	Картометрический метод	5	-
3071	-	-	372059.56	2268769.38	Картометрический метод	5	-
3072	-	-	372140.09	2268775.70	Картометрический метод	5	-
3073	-	-	372219.86	2268814.54	Картометрический метод	5	-
3074	-	-	372291.98	2268832.49	Картометрический метод	5	-
3075	-	-	372336.61	2268821.33	Картометрический метод	5	-
3076	-	-	372409.13	2268757.20	Картометрический метод	5	-
3077	-	-	372411.84	2268732.54	Картометрический метод	5	-
3078	-	-	372463.95	2268701.58	Картометрический метод	5	-
3079	-	-	372496.19	2268687.10	Картометрический метод	5	-

2. Сведения о характерных точках границ объекта							
Обозначение характерных точек границ	Существующие координаты, м		Измененные (уточненные) координаты, м		Метод определения координат характерной точки	Средняя квадратическая погрешность положения характерной точки (Mt), м	Описание обозначения точки на местности (при наличии)
	X	Y	X	Y			
1	2	3	4	5	6	7	8
3080	-	-	372528.89	2268671.22	Картометрический метод	5	-
3081	-	-	372556.00	2268666.54	Картометрический метод	5	-
3082	-	-	372584.03	2268656.26	Картометрический метод	5	-
3083	-	-	372604.58	2268638.51	Картометрический метод	5	-
3084	-	-	372623.27	2268627.30	Картометрический метод	5	-
3085	-	-	372652.25	2268612.34	Картометрический метод	5	-
3086	-	-	372681.22	2268602.07	Картометрический метод	5	-
3087	-	-	372719.52	2268587.12	Картометрический метод	5	-
3088	-	-	372744.76	2268573.10	Картометрический метод	5	-
3089	-	-	372766.25	2268553.47	Картометрический метод	5	-
3090	-	-	372784.01	2268522.63	Картометрический метод	5	-
3091	-	-	372813.90	2268474.98	Картометрический метод	5	-
3092	-	-	372830.26	2268424.98	Картометрический метод	5	-
3093	-	-	372844.28	2268381.06	Картометрический метод	5	-
3094	-	-	372867.64	2268334.35	Картометрический метод	5	-
3095	-	-	372886.32	2268296.97	Картометрический метод	5	-
3096	-	-	372902.21	2268267.99	Картометрический метод	5	-
3097	-	-	372908.75	2268244.64	Картометрический метод	5	-
3098	-	-	372905.95	2268211.93	Картометрический метод	5	-
3099	-	-	372906.89	2268149.32	Картометрический метод	5	-
3100	-	-	372906.89	2268106.34	Картометрический метод	5	-
3101	-	-	372909.69	2268075.50	Картометрический метод	5	-
3102	-	-	372919.04	2268054.00	Картометрический метод	5	-
3103	-	-	372938.66	2268034.38	Картометрический метод	5	-
3104	-	-	372982.58	2267998.87	Картометрический метод	5	-
3105	-	-	373029.30	2267968.04	Картометрический метод	5	-

2. Сведения о характерных точках границ объекта							
Обозначение характерных точек границ	Существующие координаты, м		Измененные (уточненные) координаты, м		Метод определения координат характерной точки	Средняя квадратическая погрешность положения характерной точки (Mt), м	Описание обозначения точки на местности (при наличии)
	X	Y	X	Y			
1	2	3	4	5	6	7	8
3106	-	-	373071.35	2267948.41	Картометрический метод	5	-
3107	-	-	373081.16	2267935.80	Картометрический метод	5	-
3108	-	-	373098.92	2267913.37	Картометрический метод	5	-
3109	-	-	373113.87	2267882.53	Картометрический метод	5	-
3110	-	-	373133.49	2267844.22	Картометрический метод	5	-
3111	-	-	373150.31	2267808.71	Картометрический метод	5	-
3112	-	-	373164.33	2267771.33	Картометрический метод	5	-
3113	-	-	373193.30	2267742.36	Картометрический метод	5	-
3114	-	-	373204.51	2267737.69	Картометрический метод	5	-
3115	-	-	373230.68	2267731.15	Картометрический метод	5	-
3116	-	-	373248.43	2267724.60	Картометрический метод	5	-
3117	-	-	373272.72	2267717.13	Картометрический метод	5	-
3118	-	-	373318.52	2267709.66	Картометрический метод	5	-
3119	-	-	373356.83	2267709.66	Картометрический метод	5	-
3120	-	-	373386.73	2267713.40	Картометрический метод	5	-
3121	-	-	373389.89	2267713.50	Картометрический метод	5	-
3122	-	-	373414.76	2267714.33	Картометрический метод	5	-
3123	-	-	373435.32	2267713.40	Картометрический метод	5	-
3124	-	-	373455.88	2267711.52	Картометрический метод	5	-
3125	-	-	373493.26	2267697.51	Картометрический метод	5	-
3126	-	-	373518.49	2267690.97	Картометрический метод	5	-
3127	-	-	373550.26	2267677.89	Картометрический метод	5	-
3128	-	-	373568.95	2267665.74	Картометрический метод	5	-
3129	-	-	373588.58	2267645.18	Картометрический метод	5	-
3130	-	-	373606.33	2267626.49	Картометрический метод	5	-
3131	-	-	373624.08	2267604.99	Картометрический метод	5	-

2. Сведения о характерных точках границ объекта							
Обозначение характерных точек границ	Существующие координаты, м		Измененные (уточненные) координаты, м		Метод определения координат характерной точки	Средняя квадратическая погрешность положения характерной точки (Mt), м	Описание обозначения точки на местности (при наличии)
	X	Y	X	Y			
1	2	3	4	5	6	7	8
3132	-	-	373636.24	2267592.85	Картометрический метод	5	-
3133	-	-	373659.59	2267583.51	Картометрический метод	5	-
3134	-	-	373652.12	2267568.55	Картометрический метод	5	-
3135	-	-	373648.38	2267551.73	Картометрический метод	5	-
3136	-	-	373637.16	2267531.18	Картометрический метод	5	-
3137	-	-	373627.82	2267499.40	Картометрический метод	5	-
3138	-	-	373618.48	2267491.92	Картометрический метод	5	-
3139	-	-	373611.94	2267476.04	Картометрический метод	5	-
3140	-	-	373605.40	2267457.35	Картометрический метод	5	-
3141	-	-	373598.86	2267444.27	Картометрический метод	5	-
3142	-	-	373582.97	2267433.99	Картометрический метод	5	-
3143	-	-	373577.36	2267425.58	Картометрический метод	5	-
3144	-	-	373545.59	2267435.86	Картометрический метод	5	-
3145	-	-	373502.60	2267453.61	Картометрический метод	5	-
3146	-	-	373477.37	2267464.83	Картометрический метод	5	-
3147	-	-	373452.14	2267476.04	Картометрический метод	5	-
3148	-	-	373428.78	2267485.38	Картометрический метод	5	-
3149	-	-	373407.29	2267490.99	Картометрический метод	5	-
3150	-	-	373358.70	2267490.99	Картометрический метод	5	-
3151	-	-	373323.19	2267488.19	Картометрический метод	5	-
3152	-	-	373282.77	2267480.30	Картометрический метод	5	-
3153	-	-	373264.79	2267441.00	Картометрический метод	5	-
3154	-	-	373260.11	2267421.38	Картометрический метод	5	-
3155	-	-	373253.57	2267400.81	Картометрический метод	5	-
3156	-	-	373242.35	2267377.46	Картометрический метод	5	-
3157	-	-	373234.88	2267359.70	Картометрический метод	5	-

2. Сведения о характерных точках границ объекта							
Обозначение характерных точек границ	Существующие координаты, м		Измененные (уточненные) координаты, м		Метод определения координат характерной точки	Средняя квадратическая погрешность положения характерной точки (Mt), м	Описание обозначения точки на местности (при наличии)
	X	Y	X	Y			
1	2	3	4	5	6	7	8
3158	-	-	373230.21	2267341.01	Картометрический метод	5	-
3159	-	-	373233.95	2267307.37	Картометрический метод	5	-
3160	-	-	373233.01	2267267.19	Картометрический метод	5	-
3161	-	-	373235.81	2267259.71	Картометрический метод	5	-
3162	-	-	373244.22	2267246.63	Картометрический метод	5	-
3163	-	-	373244.22	2267230.74	Картометрический метод	5	-
3164	-	-	373241.42	2267223.27	Картометрический метод	5	-
3165	-	-	373223.67	2267211.12	Картометрический метод	5	-
3166	-	-	373216.19	2267198.04	Картометрический метод	5	-
3167	-	-	373205.92	2267188.70	Картометрический метод	5	-
3168	-	-	373188.16	2267180.28	Картометрический метод	5	-
3169	-	-	373182.55	2267171.88	Картометрический метод	5	-
3170	-	-	373173.20	2267165.33	Картометрический метод	5	-
3171	-	-	373167.60	2267157.86	Картометрический метод	5	-
3172	-	-	373167.60	2267146.64	Картометрический метод	5	-
3173	-	-	373162.93	2267137.30	Картометрический метод	5	-
3174	-	-	373157.32	2267119.54	Картометрический метод	5	-
3175	-	-	373152.65	2267105.52	Картометрический метод	5	-
3176	-	-	373147.97	2267085.90	Картометрический метод	5	-
3177	-	-	373151.72	2267076.56	Картометрический метод	5	-
3178	-	-	373157.32	2267064.41	Картометрический метод	5	-
3179	-	-	373154.52	2267046.66	Картометрический метод	5	-
3180	-	-	373160.12	2267032.64	Картометрический метод	5	-
3181	-	-	373169.47	2267024.23	Картометрический метод	5	-
3182	-	-	373175.26	2267018.44	Картометрический метод	5	-
3183	-	-	373175.08	2267013.95	Картометрический метод	5	-

2. Сведения о характерных точках границ объекта							
Обозначение характерных точек границ	Существующие координаты, м		Измененные (уточненные) координаты, м		Метод определения координат характерной точки	Средняя квадратическая погрешность положения характерной точки (Mt), м	Описание обозначения точки на местности (при наличии)
	X	Y	X	Y			
1	2	3	4	5	6	7	8
3184	-	-	373174.14	2266990.59	Картометрический метод	5	-
3185	-	-	373176.95	2266970.97	Картометрический метод	5	-
3186	-	-	373181.62	2266938.26	Картометрический метод	5	-
3187	-	-	373176.01	2266927.05	Картометрический метод	5	-
3188	-	-	373172.27	2266903.68	Картометрический метод	5	-
3189	-	-	373174.14	2266878.45	Картометрический метод	5	-
3190	-	-	373175.08	2266870.98	Картометрический метод	5	-
3191	-	-	373176.95	2266859.76	Картометрический метод	5	-
3192	-	-	373184.42	2266843.88	Картометрический метод	5	-
3193	-	-	373188.26	2266833.64	Картометрический метод	5	-
3194	-	-	373194.93	2266832.01	Картометрический метод	5	-
3195	-	-	373319.83	2266802.08	Картометрический метод	5	-
3196	-	-	373455.79	2266764.10	Картометрический метод	5	-
3197	-	-	373498.39	2266748.80	Картометрический метод	5	-
3198	-	-	373543.80	2266724.55	Картометрический метод	5	-
3199	-	-	373585.20	2266701.06	Картометрический метод	5	-
3200	-	-	373672.43	2266650.28	Картометрический метод	5	-
3201	-	-	373711.93	2266627.94	Картометрический метод	5	-
3202	-	-	373745.71	2266604.66	Картометрический метод	5	-
3203	-	-	373775.64	2266573.12	Картометрический метод	5	-
3204	-	-	373791.89	2266551.56	Картометрический метод	5	-
3205	-	-	373824.68	2266504.77	Картометрический метод	5	-
3206	-	-	373844.16	2266470.90	Картометрический метод	5	-
3207	-	-	373859.08	2266437.74	Картометрический метод	5	-
3208	-	-	373893.60	2266357.96	Картометрический метод	5	-
3209	-	-	373908.67	2266325.91	Картометрический метод	5	-

2. Сведения о характерных точках границ объекта							
Обозначение характерных точек границ	Существующие координаты, м		Измененные (уточненные) координаты, м		Метод определения координат характерной точки	Средняя квадратическая погрешность положения характерной точки (Mt), м	Описание обозначения точки на местности (при наличии)
	X	Y	X	Y			
1	2	3	4	5	6	7	8
3210	-	-	373921.05	2266310.09	Картометрический метод	5	-
3211	-	-	373941.73	2266290.36	Картометрический метод	5	-
3212	-	-	373964.57	2266276.87	Картометрический метод	5	-
3213	-	-	374005.64	2266259.87	Картометрический метод	5	-
3214	-	-	374053.90	2266241.41	Картометрический метод	5	-
3215	-	-	374099.42	2266219.80	Картометрический метод	5	-
3216	-	-	374138.26	2266205.91	Картометрический метод	5	-
3217	-	-	374173.62	2266192.83	Картометрический метод	5	-
3218	-	-	374193.57	2266184.70	Картометрический метод	5	-
3219	-	-	374208.73	2266177.36	Картометрический метод	5	-
3220	-	-	374221.57	2266169.77	Картометрический метод	5	-
3221	-	-	374236.00	2266159.62	Картометрический метод	5	-
3222	-	-	374251.91	2266147.48	Картометрический метод	5	-
3223	-	-	374270.76	2266132.37	Картометрический метод	5	-
3224	-	-	374334.81	2266078.35	Картометрический метод	5	-
3225	-	-	374382.32	2266037.90	Картометрический метод	5	-
3226	-	-	374434.93	2265993.47	Картометрический метод	5	-
3227	-	-	374461.08	2265971.06	Картометрический метод	5	-
3228	-	-	374481.19	2265954.66	Картометрический метод	5	-
3229	-	-	374495.55	2265943.94	Картометрический метод	5	-
3230	-	-	374508.51	2265935.37	Картометрический метод	5	-
3231	-	-	374521.11	2265928.21	Картометрический метод	5	-
3232	-	-	374530.25	2265924.10	Картометрический метод	5	-
3233	-	-	374537.88	2265921.52	Картометрический метод	5	-
3234	-	-	374547.21	2265919.36	Картометрический метод	5	-
3235	-	-	374551.25	2265918.73	Картометрический метод	5	-

2. Сведения о характерных точках границ объекта							
Обозначение характерных точек границ	Существующие координаты, м		Измененные (уточненные) координаты, м		Метод определения координат характерной точки	Средняя квадратическая погрешность положения характерной точки (Mt), м	Описание обозначения точки на местности (при наличии)
	X	Y	X	Y			
1	2	3	4	5	6	7	8
3236	-	-	374558.69	2265917.57	Картометрический метод	5	-
3237	-	-	374568.87	2265916.50	Картометрический метод	5	-
3238	-	-	374588.52	2265915.91	Картометрический метод	5	-
3239	-	-	374634.98	2265917.62	Картометрический метод	5	-
3240	-	-	374744.02	2265922.98	Картометрический метод	5	-
3241	-	-	374933.42	2265931.45	Картометрический метод	5	-
3242	-	-	375047.86	2265936.55	Картометрический метод	5	-
3243	-	-	375113.20	2265940.19	Картометрический метод	5	-
3244	-	-	375137.53	2265943.16	Картометрический метод	5	-
3245	-	-	375169.08	2265949.25	Картометрический метод	5	-
3246	-	-	375200.35	2265960.55	Картометрический метод	5	-
3247	-	-	375221.99	2265970.47	Картометрический метод	5	-
3248	-	-	375390.91	2266061.37	Картометрический метод	5	-
3249	-	-	375416.36	2266075.07	Картометрический метод	5	-
3250	-	-	375425.20	2266081.32	Картометрический метод	5	-
3251	-	-	375433.39	2266086.47	Картометрический метод	5	-
3252	-	-	375448.90	2266094.57	Картометрический метод	5	-
3253	-	-	375465.94	2266100.37	Картометрический метод	5	-
3254	-	-	375536.33	2266140.94	Картометрический метод	5	-
3255	-	-	375471.43	2266244.21	Картометрический метод	5	-
3256	-	-	375379.34	2266427.96	Картометрический метод	5	-
3257	-	-	375560.84	2266519.53	Картометрический метод	5	-
3258	-	-	375533.64	2266573.49	Картометрический метод	5	-
3259	-	-	375462.41	2266711.55	Картометрический метод	5	-
3260	-	-	375431.00	2266774.43	Картометрический метод	5	-
3261	-	-	375428.71	2266773.19	Картометрический метод	5	-

2. Сведения о характерных точках границ объекта							
Обозначение характерных точек границ	Существующие координаты, м		Измененные (уточненные) координаты, м		Метод определения координат характерной точки	Средняя квадратическая погрешность положения характерной точки (Mt), м	Описание обозначения точки на местности (при наличии)
	X	Y	X	Y			
1	2	3	4	5	6	7	8
3262	-	-	375424.88	2266780.21	Картометрический метод	5	-
3263	-	-	375426.01	2266780.92	Картометрический метод	5	-
3264	-	-	375411.16	2266811.86	Картометрический метод	5	-
3265	-	-	375360.31	2266916.72	Картометрический метод	5	-
3266	-	-	375281.91	2267068.02	Картометрический метод	5	-
3267	-	-	375254.36	2267124.35	Картометрический метод	5	-
3268	-	-	375187.25	2267261.14	Картометрический метод	5	-
3269	-	-	375132.18	2267374.80	Картометрический метод	5	-
3270	-	-	375112.61	2267405.46	Картометрический метод	5	-
3271	-	-	375056.47	2267468.80	Картометрический метод	5	-
3272	-	-	375003.81	2267524.42	Картометрический метод	5	-
3273	-	-	374995.84	2267532.84	Картометрический метод	5	-
3274	-	-	374992.58	2267536.53	Картометрический метод	5	-
3275	-	-	374953.25	2267511.79	Картометрический метод	5	-
3276	-	-	374882.64	2267476.24	Картометрический метод	5	-
3277	-	-	374841.36	2267456.09	Картометрический метод	5	-
3278	-	-	374838.88	2267453.70	Картометрический метод	5	-
3279	-	-	374800.49	2267415.99	Картометрический метод	5	-
3280	-	-	374744.20	2267399.49	Картометрический метод	5	-
3281	-	-	374676.73	2267532.79	Картометрический метод	5	-
3282	-	-	374651.73	2267548.36	Картометрический метод	5	-
3283	-	-	374626.38	2267588.69	Картометрический метод	5	-
3284	-	-	374563.24	2267609.94	Картометрический метод	5	-
3285	-	-	374559.82	2267603.79	Картометрический метод	5	-
3286	-	-	374555.32	2267592.34	Картометрический метод	5	-
3287	-	-	374579.72	2267572.60	Картометрический метод	5	-

2. Сведения о характерных точках границ объекта							
Обозначение характерных точек границ	Существующие координаты, м		Измененные (уточненные) координаты, м		Метод определения координат характерной точки	Средняя квадратическая погрешность положения характерной точки (Mt), м	Описание обозначения точки на местности (при наличии)
	X	Y	X	Y			
1	2	3	4	5	6	7	8
3288	-	-	374604.57	2267544.97	Картометрический метод	5	-
3289	-	-	374626.97	2267527.35	Картометрический метод	5	-
3290	-	-	374644.40	2267514.76	Картометрический метод	5	-
3291	-	-	374651.78	2267492.22	Картометрический метод	5	-
3292	-	-	374660.78	2267476.92	Картометрический метод	5	-
3293	-	-	374508.87	2267378.18	Картометрический метод	5	-
3294	-	-	374481.85	2267361.67	Картометрический метод	5	-
3295	-	-	374415.52	2267345.05	Картометрический метод	5	-
3296	-	-	374390.07	2267342.01	Картометрический метод	5	-
3297	-	-	374386.64	2267350.30	Картометрический метод	5	-
3298	-	-	374360.75	2267347.98	Картометрический метод	5	-
3299	-	-	374333.34	2267343.06	Картометрический метод	5	-
3300	-	-	374310.24	2267338.02	Картометрический метод	5	-
3301	-	-	374309.75	2267351.65	Картометрический метод	5	-
3302	-	-	374258.19	2267334.98	Картометрический метод	5	-
3303	-	-	374231.66	2267326.11	Картометрический метод	5	-
3304	-	-	374226.28	2267324.25	Картометрический метод	5	-
3305	-	-	374208.95	2267318.09	Картометрический метод	5	-
3306	-	-	374180.68	2267308.01	Картометрический метод	5	-
3307	-	-	374179.91	2267307.83	Картометрический метод	5	-
3308	-	-	374157.44	2267305.18	Картометрический метод	5	-
3309	-	-	374157.05	2267305.15	Картометрический метод	5	-
3310	-	-	374137.66	2267305.06	Картометрический метод	5	-
3311	-	-	374121.36	2267305.40	Картометрический метод	5	-
3312	-	-	374121.07	2267305.42	Картометрический метод	5	-
3313	-	-	374088.84	2267308.78	Картометрический метод	5	-

2. Сведения о характерных точках границ объекта							
Обозначение характерных точек границ	Существующие координаты, м		Измененные (уточненные) координаты, м		Метод определения координат характерной точки	Средняя квадратическая погрешность положения характерной точки (Mt), м	Описание обозначения точки на местности (при наличии)
	X	Y	X	Y			
1	2	3	4	5	6	7	8
3314	-	-	374080.32	2267320.19	Картометрический метод	5	-
3315	-	-	374056.50	2267352.07	Картометрический метод	5	-
3316	-	-	374060.59	2267391.39	Картометрический метод	5	-
3317	-	-	374062.13	2267406.06	Картометрический метод	5	-
3318	-	-	374065.59	2267439.29	Картометрический метод	5	-
3319	-	-	374070.32	2267484.68	Картометрический метод	5	-
3320	-	-	374071.14	2267492.64	Картометрический метод	5	-
3321	-	-	374076.43	2267510.62	Картометрический метод	5	-
3322	-	-	374080.16	2267536.28	Картометрический метод	5	-
3323	-	-	374085.14	2267568.61	Картометрический метод	5	-
3324	-	-	374145.18	2267559.66	Картометрический метод	5	-
3325	-	-	374262.02	2267562.62	Картометрический метод	5	-
3326	-	-	374288.71	2267507.94	Картометрический метод	5	-
3327	-	-	374310.49	2267458.44	Картометрический метод	5	-
3328	-	-	374316.24	2267445.38	Картометрический метод	5	-
3329	-	-	374314.97	2267426.80	Картометрический метод	5	-
3330	-	-	374324.10	2267440.91	Картометрический метод	5	-
3331	-	-	374336.70	2267457.29	Картометрический метод	5	-
3332	-	-	374346.77	2267466.87	Картометрический метод	5	-
3333	-	-	374317.65	2267553.44	Картометрический метод	5	-
3334	-	-	374321.86	2267603.79	Картометрический метод	5	-
3335	-	-	374376.77	2267605.17	Картометрический метод	5	-
3336	-	-	374412.01	2267601.51	Картометрический метод	5	-
3337	-	-	374444.50	2267603.79	Картометрический метод	5	-
3338	-	-	374477.45	2267609.74	Картометрический метод	5	-
3339	-	-	374489.52	2267614.57	Картометрический метод	5	-

2. Сведения о характерных точках границ объекта							
Обозначение характерных точек границ	Существующие координаты, м		Измененные (уточненные) координаты, м		Метод определения координат характерной точки	Средняя квадратическая погрешность положения характерной точки (Mt), м	Описание обозначения точки на местности (при наличии)
	X	Y	X	Y			
1	2	3	4	5	6	7	8
3340	-	-	374059.84	2267614.57	Картометрический метод	5	-
3341	-	-	374028.31	2267651.61	Картометрический метод	5	-
3342	-	-	374019.80	2267657.36	Картометрический метод	5	-
3343	-	-	373996.54	2267667.78	Картометрический метод	5	-
3344	-	-	373946.59	2267667.79	Картометрический метод	5	-
3345	-	-	373898.26	2267623.98	Картометрический метод	5	-
3346	-	-	373692.90	2267602.82	Картометрический метод	5	-
3347	-	-	373654.97	2267620.55	Картометрический метод	5	-
3348	-	-	373751.20	2267641.82	Картометрический метод	5	-
3349	-	-	373830.16	2267643.99	Картометрический метод	5	-
3350	-	-	373861.58	2267652.61	Картометрический метод	5	-
3351	-	-	373852.58	2267671.06	Картометрический метод	5	-
3352	-	-	373814.00	2267684.14	Картометрический метод	5	-
3353	-	-	373619.26	2267694.05	Картометрический метод	5	-
3354	-	-	373545.12	2267766.54	Картометрический метод	5	-
3355	-	-	373321.97	2267787.19	Картометрический метод	5	-
3356	-	-	373071.74	2268039.41	Картометрический метод	5	-
3357	-	-	372946.69	2268417.78	Картометрический метод	5	-
3358	-	-	372963.81	2268460.51	Картометрический метод	5	-
3359	-	-	372948.21	2268571.88	Картометрический метод	5	-
3360	-	-	372938.01	2268599.28	Картометрический метод	5	-
3361	-	-	372926.18	2268794.68	Картометрический метод	5	-
3362	-	-	372999.77	2268858.41	Картометрический метод	5	-
3363	-	-	372951.29	2268890.65	Картометрический метод	5	-
3364	-	-	373293.77	2269106.77	Картометрический метод	5	-
3365	-	-	373537.61	2269298.89	Картометрический метод	5	-

2. Сведения о характерных точках границ объекта							
Обозначение характерных точек границ	Существующие координаты, м		Измененные (уточненные) координаты, м		Метод определения координат характерной точки	Средняя квадратическая погрешность положения характерной точки (Mt), м	Описание обозначения точки на местности (при наличии)
	X	Y	X	Y			
1	2	3	4	5	6	7	8
3366	-	-	373627.68	2269359.41	Картометрический метод	5	-
3367	-	-	373749.40	2269620.14	Картометрический метод	5	-
3368	-	-	373696.93	2269645.32	Картометрический метод	5	-
3369	-	-	373631.79	2269662.74	Картометрический метод	5	-
3370	-	-	373576.75	2269670.06	Картометрический метод	5	-
3371	-	-	373547.14	2269689.56	Картометрический метод	5	-
3372	-	-	373548.18	2269742.51	Картометрический метод	5	-
3373	-	-	373550.97	2269800.34	Картометрический метод	5	-
3374	-	-	373553.41	2269832.03	Картометрический метод	5	-
3375	-	-	373538.27	2269842.69	Картометрический метод	5	-
3376	-	-	373494.34	2269855.75	Картометрический метод	5	-
3377	-	-	373491.96	2269853.92	Картометрический метод	5	-
3378	-	-	373481.58	2269856.36	Картометрический метод	5	-
3379	-	-	373433.16	2269873.97	Картометрический метод	5	-
3380	-	-	373410.11	2269875.58	Картометрический метод	5	-
3381	-	-	373404.55	2269870.09	Картометрический метод	5	-
3382	-	-	373389.29	2269870.09	Картометрический метод	5	-
3383	-	-	373369.48	2269885.57	Картометрический метод	5	-
3384	-	-	373353.60	2269883.97	Картометрический метод	5	-
3385	-	-	373317.06	2269890.30	Картометрический метод	5	-
3386	-	-	373301.78	2269884.72	Картометрический метод	5	-
3387	-	-	373296.34	2269889.80	Картометрический метод	5	-
3388	-	-	373288.35	2269908.34	Картометрический метод	5	-
3389	-	-	373281.62	2269912.72	Картометрический метод	5	-
3390	-	-	373268.32	2269910.53	Картометрический метод	5	-
3391	-	-	373249.21	2269896.34	Картометрический метод	5	-

2. Сведения о характерных точках границ объекта							
Обозначение характерных точек границ	Существующие координаты, м		Измененные (уточненные) координаты, м		Метод определения координат характерной точки	Средняя квадратическая погрешность положения характерной точки (Mt), м	Описание обозначения точки на местности (при наличии)
	X	Y	X	Y			
1	2	3	4	5	6	7	8
3392	-	-	373244.95	2269895.34	Картометрический метод	5	-
3393	-	-	373242.56	2269906.99	Картометрический метод	5	-
3394	-	-	373239.61	2269920.55	Картометрический метод	5	-
3395	-	-	373232.29	2269928.21	Картометрический метод	5	-
3396	-	-	373228.06	2269932.41	Картометрический метод	5	-
3397	-	-	373203.38	2269931.39	Картометрический метод	5	-
3398	-	-	373176.93	2269935.65	Картометрический метод	5	-
3399	-	-	373140.65	2269937.12	Картометрический метод	5	-
3400	-	-	373129.77	2269928.15	Картометрический метод	5	-
3401	-	-	373118.90	2269922.42	Картометрический метод	5	-
3402	-	-	373109.94	2269923.89	Картометрический метод	5	-
3403	-	-	373099.07	2269939.03	Картометрический метод	5	-
3404	-	-	373091.87	2269949.90	Картометрический метод	5	-
3405	-	-	373084.37	2269949.90	Картометрический метод	5	-
3406	-	-	373074.38	2269943.29	Картометрический метод	5	-
3407	-	-	373064.10	2269942.85	Картометрический метод	5	-
3408	-	-	373059.59	2269948.00	Картометрический метод	5	-
3409	-	-	373035.28	2269943.28	Картометрический метод	5	-
3410	-	-	373020.31	2269948.36	Картометрический метод	5	-
3411	-	-	373007.81	2269948.43	Картометрический метод	5	-
3412	-	-	372985.30	2269946.05	Картометрический метод	5	-
3413	-	-	372969.40	2269938.03	Картометрический метод	5	-
3414	-	-	372955.46	2269940.62	Картометрический метод	5	-
3415	-	-	372928.92	2269957.13	Картометрический метод	5	-
3416	-	-	372920.43	2269968.90	Картометрический метод	5	-
3417	-	-	372890.34	2269976.89	Картометрический метод	5	-

2. Сведения о характерных точках границ объекта							
Обозначение характерных точек границ	Существующие координаты, м		Измененные (уточненные) координаты, м		Метод определения координат характерной точки	Средняя квадратическая погрешность положения характерной точки (Mt), м	Описание обозначения точки на местности (при наличии)
	X	Y	X	Y			
1	2	3	4	5	6	7	8
3418	-	-	372882.70	2269967.39	Картометрический метод	5	-
3419	-	-	372873.83	2269969.01	Картометрический метод	5	-
3420	-	-	372863.18	2269972.93	Картометрический метод	5	-
3421	-	-	372857.30	2269970.23	Картометрический метод	5	-
3422	-	-	372852.52	2269961.20	Картометрический метод	5	-
3423	-	-	372844.79	2269962.59	Картометрический метод	5	-
3424	-	-	372837.22	2269971.83	Картометрический метод	5	-
3425	-	-	372830.12	2269972.56	Картометрический метод	5	-
3426	-	-	372817.43	2269956.01	Картометрический метод	5	-
3427	-	-	372813.35	2269954.81	Картометрический метод	5	-
3428	-	-	372808.45	2269973.29	Картометрический метод	5	-
3429	-	-	372795.16	2269979.50	Картометрический метод	5	-
3430	-	-	372784.90	2269979.90	Картометрический метод	5	-
3431	-	-	372774.71	2269979.54	Картометрический метод	5	-
3432	-	-	372765.13	2269980.01	Картометрический метод	5	-
3433	-	-	372744.97	2270006.64	Картометрический метод	5	-
3434	-	-	372736.40	2270013.18	Картометрический метод	5	-
3435	-	-	372736.19	2270020.99	Картометрический метод	5	-
3436	-	-	372700.84	2270040.09	Картометрический метод	5	-
3437	-	-	372683.38	2270047.69	Картометрический метод	5	-
3438	-	-	372668.39	2270047.77	Картометрический метод	5	-
3439	-	-	372658.42	2270052.82	Картометрический метод	5	-
3440	-	-	372650.93	2270055.36	Картометрический метод	5	-
2963	-	-	372648.43	2270056.20	Картометрический метод	5	-
3441	-	-	374039.91	2267521.79	Картометрический метод	5	-
3442	-	-	374035.41	2267494.73	Картометрический метод	5	-

2. Сведения о характерных точках границ объекта							
Обозначение характерных точек границ	Существующие координаты, м		Измененные (уточненные) координаты, м		Метод определения координат характерной точки	Средняя квадратическая погрешность положения характерной точки (Mt), м	Описание обозначения точки на местности (при наличии)
	X	Y	X	Y			
1	2	3	4	5	6	7	8
3443	-	-	374030.91	2267467.67	Картометрический метод	5	-
3444	-	-	374026.41	2267440.61	Картометрический метод	5	-
3445	-	-	374026.65	2267439.06	Картометрический метод	5	-
3446	-	-	374026.82	2267425.34	Картометрический метод	5	-
3447	-	-	374027.92	2267384.60	Картометрический метод	5	-
3448	-	-	374029.48	2267327.05	Картометрический метод	5	-
3449	-	-	374029.77	2267316.21	Картометрический метод	5	-
3450	-	-	373974.36	2267328.96	Картометрический метод	5	-
3451	-	-	373974.11	2267329.03	Картометрический метод	5	-
3452	-	-	373925.14	2267344.24	Картометрический метод	5	-
3453	-	-	373923.68	2267344.64	Картометрический метод	5	-
3454	-	-	373822.46	2267368.06	Картометрический метод	5	-
3455	-	-	373821.00	2267368.34	Картометрический метод	5	-
3456	-	-	373733.69	2267382.00	Картометрический метод	5	-
3457	-	-	373733.48	2267382.04	Картометрический метод	5	-
3458	-	-	373702.21	2267388.88	Картометрический метод	5	-
3459	-	-	373702.01	2267388.94	Картометрический метод	5	-
3460	-	-	373648.28	2267404.08	Картометрический метод	5	-
3461	-	-	373647.95	2267404.19	Картометрический метод	5	-
3462	-	-	373620.63	2267414.93	Картометрический метод	5	-
3463	-	-	373620.20	2267415.13	Картометрический метод	5	-
3464	-	-	373619.80	2267415.39	Картометрический метод	5	-
3465	-	-	373616.23	2267418.09	Картометрический метод	5	-
3466	-	-	373622.55	2267426.46	Картометрический метод	5	-
3467	-	-	373630.35	2267450.72	Картометрический метод	5	-
3468	-	-	373642.73	2267489.22	Картометрический метод	5	-

2. Сведения о характерных точках границ объекта							
Обозначение характерных точек границ	Существующие координаты, м		Измененные (уточненные) координаты, м		Метод определения координат характерной точки	Средняя квадратическая погрешность положения характерной точки (Mt), м	Описание обозначения точки на местности (при наличии)
	X	Y	X	Y			
1	2	3	4	5	6	7	8
3469	-	-	373644.88	2267495.70	Картометрический метод	5	-
3470	-	-	373649.02	2267503.38	Картометрический метод	5	-
3471	-	-	373656.18	2267516.66	Картометрический метод	5	-
3472	-	-	373694.28	2267525.98	Картометрический метод	5	-
3473	-	-	373698.02	2267526.90	Картометрический метод	5	-
3474	-	-	373721.66	2267533.69	Картометрический метод	5	-
3475	-	-	373773.76	2267548.65	Картометрический метод	5	-
3476	-	-	373774.60	2267548.90	Картометрический метод	5	-
3477	-	-	373811.34	2267549.37	Картометрический метод	5	-
3478	-	-	373826.57	2267549.56	Картометрический метод	5	-
3479	-	-	373864.16	2267550.04	Картометрический метод	5	-
3480	-	-	373904.79	2267550.52	Картометрический метод	5	-
3481	-	-	373913.93	2267550.61	Картометрический метод	5	-
3482	-	-	373954.56	2267551.08	Картометрический метод	5	-
3483	-	-	373995.21	2267551.70	Картометрический метод	5	-
3484	-	-	374004.35	2267551.82	Картометрический метод	5	-
3485	-	-	374045.00	2267552.40	Картометрический метод	5	-
3441	-	-	374039.91	2267521.79	Картометрический метод	5	-
3486	-	-	372803.09	2266879.97	Картометрический метод	5	-
3487	-	-	372813.80	2266618.87	Картометрический метод	5	-
3488	-	-	372816.92	2266406.78	Картометрический метод	5	-
3489	-	-	372420.28	2266342.90	Картометрический метод	5	-
3490	-	-	372357.78	2266233.79	Картометрический метод	5	-
3491	-	-	372268.66	2266216.57	Картометрический метод	5	-
3492	-	-	372213.31	2266082.94	Картометрический метод	5	-
3493	-	-	372173.00	2266026.00	Картометрический метод	5	-

2. Сведения о характерных точках границ объекта							
Обозначение характерных точек границ	Существующие координаты, м		Измененные (уточненные) координаты, м		Метод определения координат характерной точки	Средняя квадратическая погрешность положения характерной точки (Mt), м	Описание обозначения точки на местности (при наличии)
	X	Y	X	Y			
1	2	3	4	5	6	7	8
3494	-	-	372350.00	2265845.00	Картометрический метод	5	-
3495	-	-	372465.00	2265738.00	Картометрический метод	5	-
3496	-	-	372568.00	2265641.00	Картометрический метод	5	-
3497	-	-	372626.00	2265588.00	Картометрический метод	5	-
3498	-	-	372691.30	2265524.21	Картометрический метод	5	-
3499	-	-	373097.26	2265127.68	Картометрический метод	5	-
3500	-	-	373279.27	2264949.89	Картометрический метод	5	-
3501	-	-	373302.38	2264927.31	Картометрический метод	5	-
3502	-	-	373944.00	2264300.58	Картометрический метод	5	-
3503	-	-	374144.32	2264531.56	Картометрический метод	5	-
3504	-	-	374129.25	2264432.58	Картометрический метод	5	-
3505	-	-	374418.84	2264412.65	Картометрический метод	5	-
3506	-	-	374549.61	2264618.95	Картометрический метод	5	-
3507	-	-	374553.98	2264627.01	Картометрический метод	5	-
3508	-	-	374565.67	2264633.20	Картометрический метод	5	-
3509	-	-	374638.49	2264731.59	Картометрический метод	5	-
3510	-	-	374756.16	2264880.69	Картометрический метод	5	-
3511	-	-	374887.77	2265059.40	Картометрический метод	5	-
3512	-	-	374929.01	2265113.09	Картометрический метод	5	-
3513	-	-	375028.98	2265279.14	Картометрический метод	5	-
3514	-	-	375053.27	2265327.12	Картометрический метод	5	-
3515	-	-	375063.89	2265355.00	Картометрический метод	5	-
3516	-	-	375030.41	2265429.68	Картометрический метод	5	-
3517	-	-	375026.19	2265436.53	Картометрический метод	5	-
3518	-	-	375018.28	2265473.50	Картометрический метод	5	-
3519	-	-	375015.72	2265536.33	Картометрический метод	5	-

2. Сведения о характерных точках границ объекта							
Обозначение характерных точек границ	Существующие координаты, м		Измененные (уточненные) координаты, м		Метод определения координат характерной точки	Средняя квадратическая погрешность положения характерной точки (Mt), м	Описание обозначения точки на местности (при наличии)
	X	Y	X	Y			
1	2	3	4	5	6	7	8
3520	-	-	375024.91	2265606.29	Картометрический метод	5	-
3521	-	-	375017.66	2265658.46	Картометрический метод	5	-
3522	-	-	375007.91	2265689.95	Картометрический метод	5	-
3523	-	-	374952.03	2265713.25	Картометрический метод	5	-
3524	-	-	374929.60	2265741.28	Картометрический метод	5	-
3525	-	-	374918.09	2265747.57	Картометрический метод	5	-
3526	-	-	374910.57	2265747.23	Картометрический метод	5	-
3527	-	-	374886.91	2265746.18	Картометрический метод	5	-
3528	-	-	374849.43	2265754.31	Картометрический метод	5	-
3529	-	-	374818.69	2265760.98	Картометрический метод	5	-
3530	-	-	374746.93	2265775.71	Картометрический метод	5	-
3531	-	-	374693.15	2265783.47	Картометрический метод	5	-
3532	-	-	374676.02	2265790.65	Картометрический метод	5	-
3533	-	-	374656.13	2265802.47	Картометрический метод	5	-
3534	-	-	374613.05	2265834.20	Картометрический метод	5	-
3535	-	-	374537.07	2265740.80	Картометрический метод	5	-
3536	-	-	374503.00	2265798.47	Картометрический метод	5	-
3537	-	-	374447.79	2265872.11	Картометрический метод	5	-
3538	-	-	374397.70	2265931.13	Картометрический метод	5	-
3539	-	-	374349.83	2265983.21	Картометрический метод	5	-
3540	-	-	374222.47	2266111.59	Картометрический метод	5	-
3541	-	-	374188.14	2266137.00	Картометрический метод	5	-
3542	-	-	374150.11	2266158.00	Картометрический метод	5	-
3543	-	-	374001.19	2266200.43	Картометрический метод	5	-
3544	-	-	373978.38	2266111.68	Картометрический метод	5	-
3545	-	-	373804.45	2266147.33	Картометрический метод	5	-

2. Сведения о характерных точках границ объекта							
Обозначение характерных точек границ	Существующие координаты, м		Измененные (уточненные) координаты, м		Метод определения координат характерной точки	Средняя квадратическая погрешность положения характерной точки (Mt), м	Описание обозначения точки на местности (при наличии)
	X	Y	X	Y			
1	2	3	4	5	6	7	8
3546	-	-	373809.88	2266203.59	Картометрический метод	5	-
3547	-	-	373897.60	2266213.41	Картометрический метод	5	-
3548	-	-	373920.50	2266218.63	Картометрический метод	5	-
3549	-	-	373962.90	2266248.30	Картометрический метод	5	-
3550	-	-	373954.54	2266252.32	Картометрический метод	5	-
3551	-	-	373908.46	2266224.21	Картометрический метод	5	-
3552	-	-	373873.11	2266284.61	Картометрический метод	5	-
3553	-	-	373795.21	2266448.43	Картометрический метод	5	-
3554	-	-	373733.54	2266543.74	Картометрический метод	5	-
3555	-	-	373701.38	2266574.23	Картометрический метод	5	-
3556	-	-	373600.00	2266638.01	Картометрический метод	5	-
3557	-	-	373526.15	2266679.51	Картометрический метод	5	-
3558	-	-	373484.15	2266700.00	Картометрический метод	5	-
3559	-	-	373436.90	2266719.84	Картометрический метод	5	-
3560	-	-	373395.16	2266732.41	Картометрический метод	5	-
3561	-	-	373127.51	2266793.61	Картометрический метод	5	-
3486	-	-	372803.09	2266879.97	Картометрический метод	5	-
3562	-	-	374492.64	2265360.77	Картометрический метод	5	-
3563	-	-	374333.29	2265115.68	Картометрический метод	5	-
3564	-	-	374282.57	2265084.84	Картометрический метод	5	-
3565	-	-	374226.35	2265050.87	Картометрический метод	5	-
3566	-	-	374159.87	2265142.49	Картометрический метод	5	-
3567	-	-	374502.36	2265379.26	Картометрический метод	5	-
3562	-	-	374492.64	2265360.77	Картометрический метод	5	-
3568	-	-	374261.85	2263845.64	Картометрический метод	5	-
3569	-	-	374224.52	2263805.22	Картометрический метод	5	-

2. Сведения о характерных точках границ объекта							
Обозначение характерных точек границ	Существующие координаты, м		Измененные (уточненные) координаты, м		Метод определения координат характерной точки	Средняя квадратическая погрешность положения характерной точки (Mt), м	Описание обозначения точки на местности (при наличии)
	X	Y	X	Y			
1	2	3	4	5	6	7	8
3570	-	-	374180.85	2263706.58	Картометрический метод	5	-
3571	-	-	374159.49	2263665.64	Картометрический метод	5	-
3572	-	-	374097.78	2263613.67	Картометрический метод	5	-
3573	-	-	374092.48	2263582.39	Картометрический метод	5	-
3574	-	-	374060.83	2263565.76	Картометрический метод	5	-
3575	-	-	374006.32	2263558.89	Картометрический метод	5	-
3576	-	-	373966.53	2263589.77	Картометрический метод	5	-
3577	-	-	373920.00	2263598.91	Картометрический метод	5	-
3578	-	-	373867.11	2263593.81	Картометрический метод	5	-
3579	-	-	373846.19	2263577.90	Картометрический метод	5	-
3580	-	-	373800.57	2263579.78	Картометрический метод	5	-
3581	-	-	373741.05	2263556.42	Картометрический метод	5	-
3582	-	-	373735.40	2263536.73	Картометрический метод	5	-
3583	-	-	373716.61	2263510.10	Картометрический метод	5	-
3584	-	-	373707.52	2263501.01	Картометрический метод	5	-
3585	-	-	373811.64	2263341.50	Картометрический метод	5	-
3586	-	-	373817.37	2263323.03	Картометрический метод	5	-
3587	-	-	373854.90	2263276.56	Картометрический метод	5	-
3588	-	-	373893.60	2263218.29	Картометрический метод	5	-
3589	-	-	373890.71	2263190.16	Картометрический метод	5	-
3590	-	-	373896.26	2263180.90	Картометрический метод	5	-
3591	-	-	373928.29	2263149.57	Картометрический метод	5	-
3592	-	-	373971.56	2263111.60	Картометрический метод	5	-
3593	-	-	374025.08	2263057.92	Картометрический метод	5	-
3594	-	-	374044.68	2263048.88	Картометрический метод	5	-
3595	-	-	374056.12	2263041.71	Картометрический метод	5	-

2. Сведения о характерных точках границ объекта							
Обозначение характерных точек границ	Существующие координаты, м		Измененные (уточненные) координаты, м		Метод определения координат характерной точки	Средняя квадратическая погрешность положения характерной точки (Mt), м	Описание обозначения точки на местности (при наличии)
	X	Y	X	Y			
1	2	3	4	5	6	7	8
3596	-	-	374249.49	2262851.24	Картометрический метод	5	-
3597	-	-	374302.49	2262802.38	Картометрический метод	5	-
3598	-	-	374373.26	2262717.66	Картометрический метод	5	-
3599	-	-	374459.65	2262635.31	Картометрический метод	5	-
3600	-	-	374483.84	2262701.29	Картометрический метод	5	-
3601	-	-	374348.25	2262828.03	Картометрический метод	5	-
3602	-	-	374258.73	2263009.00	Картометрический метод	5	-
3603	-	-	374590.02	2263543.54	Картометрический метод	5	-
3604	-	-	374291.36	2263828.17	Картометрический метод	5	-
3605	-	-	374279.93	2263837.46	Картометрический метод	5	-
3568	-	-	374261.85	2263845.64	Картометрический метод	5	-
3606	-	-	371723.58	2266073.79	Картометрический метод	5	-
3607	-	-	371677.92	2266042.10	Картометрический метод	5	-
3608	-	-	371571.54	2265912.13	Картометрический метод	5	-
3609	-	-	371324.44	2265782.10	Картометрический метод	5	-
3610	-	-	371289.71	2265749.01	Картометрический метод	5	-
3611	-	-	371611.40	2265446.53	Картометрический метод	5	-
3612	-	-	371656.23	2265387.21	Картометрический метод	5	-
3613	-	-	371991.37	2265051.54	Картометрический метод	5	-
3614	-	-	372018.31	2265037.26	Картометрический метод	5	-
3615	-	-	372109.79	2264953.65	Картометрический метод	5	-
3616	-	-	372133.61	2264931.73	Картометрический метод	5	-
3617	-	-	372173.36	2264884.28	Картометрический метод	5	-
3618	-	-	372310.96	2264742.85	Картометрический метод	5	-
3619	-	-	372439.37	2264610.79	Картометрический метод	5	-
3620	-	-	372501.67	2264563.90	Картометрический метод	5	-

2. Сведения о характерных точках границ объекта							
Обозначение характерных точек границ	Существующие координаты, м		Измененные (уточненные) координаты, м		Метод определения координат характерной точки	Средняя квадратическая погрешность положения характерной точки (Mt), м	Описание обозначения точки на местности (при наличии)
	X	Y	X	Y			
1	2	3	4	5	6	7	8
3621	-	-	372496.17	2264556.36	Картометрический метод	5	-
3622	-	-	372488.20	2264544.50	Картометрический метод	5	-
3623	-	-	372469.98	2264513.45	Картометрический метод	5	-
3624	-	-	372468.36	2264510.69	Картометрический метод	5	-
3625	-	-	372500.10	2264479.86	Картометрический метод	5	-
3626	-	-	373190.12	2263805.95	Картометрический метод	5	-
3627	-	-	373213.77	2263830.36	Картометрический метод	5	-
3628	-	-	373262.31	2263880.46	Картометрический метод	5	-
3629	-	-	373383.72	2263763.96	Картометрический метод	5	-
3630	-	-	373347.09	2263722.46	Картометрический метод	5	-
3631	-	-	373475.18	2263605.91	Картометрический метод	5	-
3632	-	-	373493.25	2263592.36	Картометрический метод	5	-
3633	-	-	373554.43	2263574.03	Картометрический метод	5	-
3634	-	-	373570.02	2263559.51	Картометрический метод	5	-
3635	-	-	373589.85	2263550.86	Картометрический метод	5	-
3636	-	-	373630.68	2263583.60	Картометрический метод	5	-
3637	-	-	373682.06	2263534.98	Картометрический метод	5	-
3638	-	-	373697.55	2263542.37	Картометрический метод	5	-
3639	-	-	373714.01	2263571.97	Картометрический метод	5	-
3640	-	-	373728.15	2263582.73	Картометрический метод	5	-
3641	-	-	373807.84	2263615.79	Картометрический метод	5	-
3642	-	-	373846.06	2263621.87	Картометрический метод	5	-
3643	-	-	373864.27	2263631.93	Картометрический метод	5	-
3644	-	-	373877.32	2263647.20	Картометрический метод	5	-
3645	-	-	373908.93	2263639.64	Картометрический метод	5	-
3646	-	-	373960.08	2263633.12	Картометрический метод	5	-

2. Сведения о характерных точках границ объекта							
Обозначение характерных точек границ	Существующие координаты, м		Измененные (уточненные) координаты, м		Метод определения координат характерной точки	Средняя квадратическая погрешность положения характерной точки (Mt), м	Описание обозначения точки на местности (при наличии)
	X	Y	X	Y			
1	2	3	4	5	6	7	8
3647	-	-	374013.64	2263607.81	Картометрический метод	5	-
3648	-	-	374050.02	2263609.88	Картометрический метод	5	-
3649	-	-	374136.71	2263686.43	Картометрический метод	5	-
3650	-	-	374151.48	2263713.35	Картометрический метод	5	-
3651	-	-	374168.37	2263759.06	Картометрический метод	5	-
3652	-	-	374199.70	2263819.80	Картометрический метод	5	-
3653	-	-	374225.46	2263893.75	Картометрический метод	5	-
3654	-	-	374251.34	2263884.03	Картометрический метод	5	-
3655	-	-	374280.34	2263916.21	Картометрический метод	5	-
3656	-	-	372699.07	2265458.20	Картометрический метод	5	-
3657	-	-	372150.10	2265993.52	Картометрический метод	5	-
3658	-	-	372125.07	2265927.94	Картометрический метод	5	-
3659	-	-	372097.12	2265910.76	Картометрический метод	5	-
3660	-	-	371982.54	2265800.32	Картометрический метод	5	-
3606	-	-	371723.58	2266073.79	Картометрический метод	5	-
3661	-	-	373750.38	2262950.89	Картометрический метод	5	-
3662	-	-	373742.44	2262942.87	Картометрический метод	5	-
3663	-	-	373892.48	2262804.69	Картометрический метод	5	-
3664	-	-	373896.35	2262808.63	Картометрический метод	5	-
3661	-	-	373750.38	2262950.89	Картометрический метод	5	-
3665	-	-	373019.37	2263897.74	Картометрический метод	5	-
3666	-	-	373000.30	2263891.43	Картометрический метод	5	-
3667	-	-	373009.60	2263836.22	Картометрический метод	5	-
3668	-	-	373032.65	2263812.96	Картометрический метод	5	-
3669	-	-	373031.29	2263799.42	Картометрический метод	5	-
3670	-	-	373029.47	2263775.14	Картометрический метод	5	-

2. Сведения о характерных точках границ объекта							
Обозначение характерных точек границ	Существующие координаты, м		Измененные (уточненные) координаты, м		Метод определения координат характерной точки	Средняя квадратическая погрешность положения характерной точки (Mt), м	Описание обозначения точки на местности (при наличии)
	X	Y	X	Y			
1	2	3	4	5	6	7	8
3671	-	-	373029.47	2263759.37	Картометрический метод	5	-
3672	-	-	373037.57	2263745.97	Картометрический метод	5	-
3673	-	-	373060.87	2263731.04	Картометрический метод	5	-
3674	-	-	373073.85	2263717.64	Картометрический метод	5	-
3675	-	-	373078.45	2263691.55	Картометрический метод	5	-
3676	-	-	373080.27	2263666.29	Картометрический метод	5	-
3677	-	-	373075.24	2263634.47	Картометрический метод	5	-
3678	-	-	373072.10	2263617.29	Картометрический метод	5	-
3679	-	-	373069.38	2263602.94	Картометрический метод	5	-
3680	-	-	373058.64	2263569.16	Картометрический метод	5	-
3681	-	-	373057.24	2263547.12	Картометрический метод	5	-
3682	-	-	373065.87	2263525.74	Картометрический метод	5	-
3683	-	-	373073.25	2263506.76	Картометрический метод	5	-
3684	-	-	373076.23	2263491.54	Картометрический метод	5	-
3685	-	-	373076.23	2263469.42	Картометрический метод	5	-
3686	-	-	373069.17	2263444.00	Картометрический метод	5	-
3687	-	-	373055.05	2263409.18	Картометрический метод	5	-
3688	-	-	373024.30	2263356.15	Картометрический метод	5	-
3689	-	-	373015.21	2263334.34	Картометрический метод	5	-
3690	-	-	373015.21	2263321.17	Картометрический метод	5	-
3691	-	-	373031.01	2263286.87	Картометрический метод	5	-
3692	-	-	373032.16	2263269.60	Картометрический метод	5	-
3693	-	-	373033.77	2263247.38	Картометрический метод	5	-
3694	-	-	373080.26	2263166.05	Картометрический метод	5	-
3695	-	-	373043.57	2263168.65	Картометрический метод	5	-
3696	-	-	372889.59	2262975.55	Картометрический метод	5	-

2. Сведения о характерных точках границ объекта							
Обозначение характерных точек границ	Существующие координаты, м		Измененные (уточненные) координаты, м		Метод определения координат характерной точки	Средняя квадратическая погрешность положения характерной точки (Mt), м	Описание обозначения точки на местности (при наличии)
	X	Y	X	Y			
1	2	3	4	5	6	7	8
3697	-	-	372935.56	2262934.00	Картометрический метод	5	-
3698	-	-	372956.93	2262902.78	Картометрический метод	5	-
3699	-	-	372990.66	2262916.17	Картометрический метод	5	-
3700	-	-	373040.68	2262924.81	Картометрический метод	5	-
3701	-	-	373082.35	2262917.60	Картометрический метод	5	-
3702	-	-	373226.72	2262926.95	Картометрический метод	5	-
3703	-	-	373276.36	2262949.12	Картометрический метод	5	-
3704	-	-	373425.06	2262940.56	Картометрический метод	5	-
3705	-	-	373631.05	2262828.39	Картометрический метод	5	-
3706	-	-	373648.44	2262845.82	Картометрический метод	5	-
3707	-	-	373635.00	2262843.36	Картометрический метод	5	-
3708	-	-	373618.54	2262843.36	Картометрический метод	5	-
3709	-	-	373590.31	2262853.38	Картометрический метод	5	-
3710	-	-	373448.18	2262944.57	Картометрический метод	5	-
3711	-	-	373461.37	2262949.99	Картометрический метод	5	-
3712	-	-	373482.73	2262959.94	Картометрический метод	5	-
3713	-	-	373541.61	2263001.47	Картометрический метод	5	-
3714	-	-	373668.44	2263088.37	Картометрический метод	5	-
3715	-	-	373701.13	2263110.37	Картометрический метод	5	-
3716	-	-	373703.76	2263132.36	Картометрический метод	5	-
3717	-	-	373581.08	2263231.91	Картометрический метод	5	-
3718	-	-	373582.46	2263242.71	Картометрический метод	5	-
3719	-	-	373587.25	2263255.40	Картометрический метод	5	-
3720	-	-	373580.00	2263271.68	Картометрический метод	5	-
3721	-	-	373566.01	2263292.13	Картометрический метод	5	-
3722	-	-	373553.71	2263304.94	Картометрический метод	5	-

2. Сведения о характерных точках границ объекта							
Обозначение характерных точек границ	Существующие координаты, м		Измененные (уточненные) координаты, м		Метод определения координат характерной точки	Средняя квадратическая погрешность положения характерной точки (Mt), м	Описание обозначения точки на местности (при наличии)
	X	Y	X	Y			
1	2	3	4	5	6	7	8
3723	-	-	373529.21	2263317.38	Картометрический метод	5	-
3724	-	-	373510.18	2263327.05	Картометрический метод	5	-
3725	-	-	373292.39	2263551.25	Картометрический метод	5	-
3726	-	-	373300.25	2263560.00	Картометрический метод	5	-
3727	-	-	373328.82	2263591.78	Картометрический метод	5	-
3728	-	-	373329.06	2263592.86	Картометрический метод	5	-
3665	-	-	373019.37	2263897.74	Картометрический метод	5	-
3729	-	-	371815.59	2261773.18	Картометрический метод	5	-
3730	-	-	371813.62	2261749.51	Картометрический метод	5	-
3731	-	-	371793.49	2261751.69	Картометрический метод	5	-
3732	-	-	371776.05	2261683.61	Картометрический метод	5	-
3733	-	-	371746.86	2261648.49	Картометрический метод	5	-
3734	-	-	371726.33	2261468.17	Картометрический метод	5	-
3735	-	-	371724.58	2261449.63	Картометрический метод	5	-
3736	-	-	371742.18	2261455.72	Картометрический метод	5	-
3737	-	-	371759.67	2261453.16	Картометрический метод	5	-
3738	-	-	371777.21	2261465.59	Картометрический метод	5	-
3739	-	-	371784.79	2261488.06	Картометрический метод	5	-
3740	-	-	371789.38	2261510.95	Картометрический метод	5	-
3741	-	-	371796.97	2261536.75	Картометрический метод	5	-
3742	-	-	371811.96	2261557.77	Картометрический метод	5	-
3743	-	-	371832.68	2261563.57	Картометрический метод	5	-
3744	-	-	371850.04	2261560.32	Картометрический метод	5	-
3745	-	-	371860.02	2261555.29	Картометрический метод	5	-
3746	-	-	371873.37	2261541.51	Картометрический метод	5	-
3747	-	-	371872.35	2261507.75	Картометрический метод	5	-

2. Сведения о характерных точках границ объекта							
Обозначение характерных точек границ	Существующие координаты, м		Измененные (уточненные) координаты, м		Метод определения координат характерной точки	Средняя квадратическая погрешность положения характерной точки (Mt), м	Описание обозначения точки на местности (при наличии)
	X	Y	X	Y			
1	2	3	4	5	6	7	8
3748	-	-	371872.19	2261462.75	Картометрический метод	5	-
3749	-	-	371874.57	2261430.25	Картометрический метод	5	-
3750	-	-	371876.98	2261405.24	Картометрический метод	5	-
3751	-	-	371879.40	2261382.74	Картометрический метод	5	-
3752	-	-	371879.32	2261360.24	Картометрический метод	5	-
3753	-	-	371881.76	2261342.74	Картометрический метод	5	-
3754	-	-	371884.17	2261317.73	Картометрический метод	5	-
3755	-	-	371896.63	2261307.69	Картометрический метод	5	-
3756	-	-	371911.63	2261307.63	Картометрический метод	5	-
3757	-	-	371929.15	2261312.57	Картометрический метод	5	-
3758	-	-	371946.67	2261320.01	Картометрический метод	5	-
3759	-	-	371961.74	2261339.95	Картометрический метод	5	-
3760	-	-	371964.28	2261352.44	Картометрический метод	5	-
3761	-	-	371956.86	2261372.46	Картометрический метод	5	-
3762	-	-	371949.45	2261397.49	Картометрический метод	5	-
3763	-	-	371954.53	2261422.47	Картометрический метод	5	-
3764	-	-	371954.61	2261442.46	Картометрический метод	5	-
3765	-	-	371964.67	2261459.93	Картометрический метод	5	-
3766	-	-	371989.73	2261479.83	Картометрический метод	5	-
3767	-	-	372014.76	2261487.24	Картометрический метод	5	-
3768	-	-	372037.32	2261507.16	Картометрический метод	5	-
3769	-	-	372064.88	2261524.56	Картометрический метод	5	-
3770	-	-	372087.40	2261529.48	Картометрический метод	5	-
3771	-	-	372104.83	2261511.92	Картометрический метод	5	-
3772	-	-	372107.28	2261496.91	Картометрический метод	5	-
3773	-	-	372107.20	2261474.42	Картометрический метод	5	-

2. Сведения о характерных точках границ объекта							
Обозначение характерных точек границ	Существующие координаты, м		Измененные (уточненные) координаты, м		Метод определения координат характерной точки	Средняя квадратическая погрешность положения характерной точки (Mt), м	Описание обозначения точки на местности (при наличии)
	X	Y	X	Y			
1	2	3	4	5	6	7	8
3774	-	-	372114.66	2261464.39	Картометрический метод	5	-
3775	-	-	372124.64	2261456.86	Картометрический метод	5	-
3776	-	-	372149.63	2261456.77	Картометрический метод	5	-
3777	-	-	372189.65	2261464.12	Картометрический метод	5	-
3778	-	-	372202.18	2261471.58	Картометрический метод	5	-
3779	-	-	372209.71	2261481.55	Картометрический метод	5	-
3780	-	-	372199.77	2261496.58	Картометрический метод	5	-
3781	-	-	372187.33	2261514.12	Картометрический метод	5	-
3782	-	-	372179.89	2261529.15	Картометрический метод	5	-
3783	-	-	372177.44	2261544.16	Картометрический метод	5	-
3784	-	-	372189.97	2261554.11	Картометрический метод	5	-
3785	-	-	372210.03	2261571.54	Картометрический метод	5	-
3786	-	-	372225.02	2261568.98	Картометрический метод	5	-
3787	-	-	372235.00	2261563.95	Картометрический метод	5	-
3788	-	-	372237.46	2261551.44	Картометрический метод	5	-
3789	-	-	372232.39	2261531.46	Картометрический метод	5	-
3790	-	-	372229.83	2261513.97	Картометрический метод	5	-
3791	-	-	372234.76	2261496.46	Картометрический метод	5	-
3792	-	-	372239.74	2261488.94	Картометрический метод	5	-
3793	-	-	372252.22	2261486.40	Картометрический метод	5	-
3794	-	-	372262.22	2261486.36	Картометрический метод	5	-
3795	-	-	372269.74	2261491.33	Картометрический метод	5	-
3796	-	-	372279.81	2261511.30	Картометрический метод	5	-
3797	-	-	372287.36	2261526.27	Картометрический метод	5	-
3798	-	-	372297.32	2261513.73	Картометрический метод	5	-
3799	-	-	372302.24	2261493.72	Картометрический метод	5	-

2. Сведения о характерных точках границ объекта							
Обозначение характерных точек границ	Существующие координаты, м		Измененные (уточненные) координаты, м		Метод определения координат характерной точки	Средняя квадратическая погрешность положения характерной точки (Mt), м	Описание обозначения точки на местности (при наличии)
	X	Y	X	Y			
1	2	3	4	5	6	7	8
3800	-	-	372309.64	2261463.70	Картометрический метод	5	-
3801	-	-	372324.54	2261436.15	Картометрический метод	5	-
3802	-	-	372331.97	2261418.62	Картометрический метод	5	-
3803	-	-	372339.42	2261403.60	Картометрический метод	5	-
3804	-	-	372344.41	2261401.08	Картометрический метод	5	-
3805	-	-	372364.40	2261398.51	Картометрический метод	5	-
3806	-	-	372404.42	2261405.86	Картометрический метод	5	-
3807	-	-	372419.42	2261408.31	Картометрический метод	5	-
3808	-	-	372431.92	2261408.27	Картометрический метод	5	-
3809	-	-	372441.86	2261390.73	Картометрический метод	5	-
3810	-	-	372451.75	2261360.70	Картометрический метод	5	-
3811	-	-	372459.92	2261324.69	Картометрический метод	5	-
3812	-	-	372486.48	2261310.52	Картометрический метод	5	-
3813	-	-	372499.09	2261318.04	Картометрический метод	5	-
3814	-	-	372509.15	2261335.50	Картометрический метод	5	-
3815	-	-	372511.70	2261347.99	Картометрический метод	5	-
3816	-	-	372509.27	2261368.00	Картометрический метод	5	-
3817	-	-	372499.33	2261385.53	Картометрический метод	5	-
3818	-	-	372494.39	2261400.54	Картометрический метод	5	-
3819	-	-	372489.47	2261423.06	Картометрический метод	5	-
3820	-	-	372492.01	2261435.55	Картометрический метод	5	-
3821	-	-	372494.54	2261443.04	Картометрический метод	5	-
3822	-	-	372517.07	2261452.96	Картометрический метод	5	-
3823	-	-	372539.60	2261462.88	Картометрический метод	5	-
3824	-	-	372562.14	2261472.79	Картометрический метод	5	-
3825	-	-	372557.18	2261485.31	Картометрический метод	5	-

2. Сведения о характерных точках границ объекта							
Обозначение характерных точек границ	Существующие координаты, м		Измененные (уточненные) координаты, м		Метод определения координат характерной точки	Средняя квадратическая погрешность положения характерной точки (Mt), м	Описание обозначения точки на местности (при наличии)
	X	Y	X	Y			
1	2	3	4	5	6	7	8
3826	-	-	372549.74	2261502.84	Картометрический метод	5	-
3827	-	-	372537.33	2261525.38	Картометрический метод	5	-
3828	-	-	372527.37	2261537.91	Картометрический метод	5	-
3829	-	-	372514.94	2261555.45	Картометрический метод	5	-
3830	-	-	372490.02	2261578.04	Картометрический метод	5	-
3831	-	-	372470.07	2261590.61	Картометрический метод	5	-
3832	-	-	372457.61	2261600.65	Картометрический метод	5	-
3833	-	-	372612.93	2261573.80	Картометрический метод	5	-
3834	-	-	372629.96	2261560.21	Картометрический метод	5	-
3835	-	-	372637.53	2261605.19	Картометрический метод	5	-
3836	-	-	372625.14	2261615.05	Картометрический метод	5	-
3837	-	-	372594.06	2261664.84	Картометрический метод	5	-
3838	-	-	372467.66	2261679.48	Картометрический метод	5	-
3839	-	-	372426.58	2261684.24	Картометрический метод	5	-
3840	-	-	372331.40	2261695.27	Картометрический метод	5	-
3841	-	-	372259.21	2261703.64	Картометрический метод	5	-
3842	-	-	372045.46	2261731.93	Картометрический метод	5	-
3843	-	-	372045.60	2261724.60	Картометрический метод	5	-
3844	-	-	372043.07	2261717.11	Картометрический метод	5	-
3845	-	-	372035.54	2261707.14	Картометрический метод	5	-
3846	-	-	372028.00	2261697.17	Картометрический метод	5	-
3847	-	-	372022.97	2261687.19	Картометрический метод	5	-
3848	-	-	372020.42	2261674.70	Картометрический метод	5	-
3849	-	-	372015.38	2261662.22	Картометрический метод	5	-
3850	-	-	372005.33	2261647.26	Картометрический метод	5	-
3851	-	-	371995.28	2261632.29	Картометрический метод	5	-

2. Сведения о характерных точках границ объекта							
Обозначение характерных точек границ	Существующие координаты, м		Измененные (уточненные) координаты, м		Метод определения координат характерной точки	Средняя квадратическая погрешность положения характерной точки (Mt), м	Описание обозначения точки на местности (при наличии)
	X	Y	X	Y			
1	2	3	4	5	6	7	8
3852	-	-	371977.72	2261614.86	Картометрический метод	5	-
3853	-	-	371955.20	2261609.94	Картометрический метод	5	-
3854	-	-	371937.68	2261602.50	Картометрический метод	5	-
3855	-	-	371922.62	2261585.06	Картометрический метод	5	-
3856	-	-	371910.05	2261565.11	Картометрический метод	5	-
3857	-	-	371885.03	2261560.20	Картометрический метод	5	-
3858	-	-	371870.09	2261575.25	Картометрический метод	5	-
3859	-	-	371870.17	2261597.74	Картометрический метод	5	-
3860	-	-	371867.77	2261625.25	Картометрический метод	5	-
3861	-	-	371853.50	2261768.85	Картометрический метод	5	-
3729	-	-	371815.59	2261773.18	Картометрический метод	5	-
3862	-	-	370793.29	2261733.31	Картометрический метод	5	-
3863	-	-	370793.21	2261711.57	Картометрический метод	5	-
3864	-	-	370795.67	2261699.06	Картометрический метод	5	-
3865	-	-	370800.62	2261686.54	Картометрический метод	5	-
3866	-	-	370805.55	2261666.53	Картометрический метод	5	-
3867	-	-	370820.47	2261643.98	Картометрический метод	5	-
3868	-	-	370825.41	2261628.96	Картометрический метод	5	-
3869	-	-	370839.18	2261617.21	Картометрический метод	5	-
3870	-	-	370852.42	2261600.69	Картометрический метод	5	-
3871	-	-	370861.54	2261568.63	Картометрический метод	5	-
3872	-	-	370863.94	2261530.90	Картометрический метод	5	-
3873	-	-	370859.91	2261488.86	Картометрический метод	5	-
3874	-	-	370852.27	2261448.89	Картометрический метод	5	-
3875	-	-	370849.71	2261431.40	Картометрический метод	5	-
3876	-	-	370849.62	2261406.40	Картометрический метод	5	-

2. Сведения о характерных точках границ объекта							
Обозначение характерных точек границ	Существующие координаты, м		Измененные (уточненные) координаты, м		Метод определения координат характерной точки	Средняя квадратическая погрешность положения характерной точки (Mt), м	Описание обозначения точки на местности (при наличии)
	X	Y	X	Y			
1	2	3	4	5	6	7	8
3877	-	-	370854.49	2261371.39	Картометрический метод	5	-
3878	-	-	370857.40	2261359.57	Картометрический метод	5	-
3879	-	-	370882.99	2261358.50	Картометрический метод	5	-
3880	-	-	370907.98	2261473.68	Картометрический метод	5	-
3881	-	-	370871.03	2261460.95	Картометрический метод	5	-
3882	-	-	370883.37	2261571.14	Картометрический метод	5	-
3862	-	-	370793.29	2261733.31	Картометрический метод	5	-
3883	-	-	371582.96	2264969.67	Картометрический метод	5	-
3884	-	-	371536.33	2264935.25	Картометрический метод	5	-
3885	-	-	371395.18	2264801.47	Картометрический метод	5	-
3886	-	-	371359.35	2264784.02	Картометрический метод	5	-
3887	-	-	371130.49	2264717.20	Картометрический метод	5	-
3888	-	-	371054.82	2264685.83	Картометрический метод	5	-
3889	-	-	371056.80	2264682.43	Картометрический метод	5	-
3890	-	-	371066.10	2264671.72	Картометрический метод	5	-
3891	-	-	371263.74	2264421.45	Картометрический метод	5	-
3892	-	-	371414.31	2264226.62	Картометрический метод	5	-
3893	-	-	371420.74	2264229.18	Картометрический метод	5	-
3894	-	-	371637.38	2263957.78	Картометрический метод	5	-
3895	-	-	371785.87	2264016.87	Картометрический метод	5	-
3896	-	-	371795.80	2264020.83	Картометрический метод	5	-
3897	-	-	371992.58	2264099.18	Картометрический метод	5	-
3898	-	-	372075.89	2264162.48	Картометрический метод	5	-
3899	-	-	372183.25	2264244.58	Картометрический метод	5	-
3900	-	-	372238.99	2264296.57	Картометрический метод	5	-
3901	-	-	372279.80	2264334.56	Картометрический метод	5	-

2. Сведения о характерных точках границ объекта							
Обозначение характерных точек границ	Существующие координаты, м		Измененные (уточненные) координаты, м		Метод определения координат характерной точки	Средняя квадратическая погрешность положения характерной точки (Mt), м	Описание обозначения точки на местности (при наличии)
	X	Y	X	Y			
1	2	3	4	5	6	7	8
3902	-	-	372317.25	2264369.55	Картометрический метод	5	-
3903	-	-	372275.20	2264412.61	Картометрический метод	5	-
3904	-	-	372185.65	2264565.87	Картометрический метод	5	-
3905	-	-	372150.21	2264595.68	Картометрический метод	5	-
3906	-	-	372114.15	2264614.29	Картометрический метод	5	-
3907	-	-	372084.49	2264742.17	Картометрический метод	5	-
3908	-	-	372068.16	2264745.48	Картометрический метод	5	-
3909	-	-	371862.28	2264785.30	Картометрический метод	5	-
3910	-	-	371838.36	2264821.19	Картометрический метод	5	-
3911	-	-	371767.71	2264904.21	Картометрический метод	5	-
3912	-	-	371730.28	2264918.23	Картометрический метод	5	-
3913	-	-	371676.49	2264929.24	Картометрический метод	5	-
3914	-	-	371649.73	2264924.37	Картометрический метод	5	-
3915	-	-	371629.03	2264917.64	Картометрический метод	5	-
3916	-	-	371615.81	2264922.30	Картометрический метод	5	-
3883	-	-	371582.96	2264969.67	Картометрический метод	5	-
3917	-	-	370620.98	2266044.90	Картометрический метод	5	-
3918	-	-	370560.77	2265993.94	Картометрический метод	5	-
3919	-	-	370539.16	2265959.97	Картометрический метод	5	-
3920	-	-	370526.81	2265937.58	Картометрический метод	5	-
3921	-	-	370514.65	2265983.62	Картометрический метод	5	-
3922	-	-	370464.54	2266017.70	Картометрический метод	5	-
3923	-	-	370453.43	2266020.03	Картометрический метод	5	-
3924	-	-	370437.07	2266023.44	Картометрический метод	5	-
3925	-	-	370437.77	2266021.18	Картометрический метод	5	-
3926	-	-	370467.80	2266009.50	Картометрический метод	5	-

2. Сведения о характерных точках границ объекта							
Обозначение характерных точек границ	Существующие координаты, м		Измененные (уточненные) координаты, м		Метод определения координат характерной точки	Средняя квадратическая погрешность положения характерной точки (Mt), м	Описание обозначения точки на местности (при наличии)
	X	Y	X	Y			
1	2	3	4	5	6	7	8
3927	-	-	370477.82	2265991.98	Картометрический метод	5	-
3928	-	-	370503.68	2265967.78	Картометрический метод	5	-
3929	-	-	370511.19	2265956.94	Картометрический метод	5	-
3930	-	-	370512.86	2265943.59	Картометрический метод	5	-
3931	-	-	370492.83	2265942.75	Картометрический метод	5	-
3932	-	-	370479.48	2265949.43	Картометрический метод	5	-
3933	-	-	370468.64	2265955.27	Картометрический метод	5	-
3934	-	-	370451.95	2265951.10	Картометрический метод	5	-
3935	-	-	370437.77	2265940.25	Картометрический метод	5	-
3936	-	-	370431.93	2265935.24	Картометрический метод	5	-
3937	-	-	370416.91	2265931.91	Картометрический метод	5	-
3938	-	-	370311.78	2265951.10	Картометрический метод	5	-
3939	-	-	370233.35	2265938.58	Картометрический метод	5	-
3940	-	-	370186.42	2265970.45	Картометрический метод	5	-
3941	-	-	370178.40	2265968.91	Картометрический метод	5	-
3942	-	-	370174.97	2265970.04	Картометрический метод	5	-
3943	-	-	370162.76	2265979.95	Картометрический метод	5	-
3944	-	-	370164.95	2265982.82	Картометрический метод	5	-
3945	-	-	370176.10	2265973.47	Картометрический метод	5	-
3946	-	-	370179.53	2265972.34	Картометрический метод	5	-
3947	-	-	370182.61	2265973.03	Картометрический метод	5	-
3948	-	-	370165.77	2265984.47	Картометрический метод	5	-
3949	-	-	370163.26	2266023.69	Картометрический метод	5	-
3950	-	-	370161.46	2266039.86	Картометрический метод	5	-
3951	-	-	370153.01	2266035.82	Картометрический метод	5	-
3952	-	-	370127.77	2266023.71	Картометрический метод	5	-

2. Сведения о характерных точках границ объекта							
Обозначение характерных точек границ	Существующие координаты, м		Измененные (уточненные) координаты, м		Метод определения координат характерной точки	Средняя квадратическая погрешность положения характерной точки (Mt), м	Описание обозначения точки на местности (при наличии)
	X	Y	X	Y			
1	2	3	4	5	6	7	8
3953	-	-	370082.15	2265909.48	Картометрический метод	5	-
3954	-	-	370129.93	2265892.93	Картометрический метод	5	-
3955	-	-	370253.17	2265855.75	Картометрический метод	5	-
3956	-	-	370301.69	2265840.92	Картометрический метод	5	-
3957	-	-	370322.84	2265832.43	Картометрический метод	5	-
3958	-	-	370350.81	2265814.98	Картометрический метод	5	-
3959	-	-	370430.70	2265648.67	Картометрический метод	5	-
3960	-	-	370506.27	2265477.41	Картометрический метод	5	-
3961	-	-	370591.64	2265285.73	Картометрический метод	5	-
3962	-	-	370607.46	2265259.48	Картометрический метод	5	-
3963	-	-	370726.20	2265106.77	Картометрический метод	5	-
3964	-	-	371041.38	2264701.59	Картометрический метод	5	-
3965	-	-	371043.16	2264700.17	Картометрический метод	5	-
3966	-	-	371126.44	2264732.13	Картометрический метод	5	-
3967	-	-	371353.81	2264800.07	Картометрический метод	5	-
3968	-	-	371386.96	2264815.79	Картометрический метод	5	-
3969	-	-	371510.82	2264939.26	Картометрический метод	5	-
3970	-	-	371456.56	2264990.91	Картометрический метод	5	-
3971	-	-	371531.49	2265075.27	Картометрический метод	5	-
3972	-	-	371590.44	2265173.52	Картометрический метод	5	-
3973	-	-	371499.90	2265285.23	Картометрический метод	5	-
3974	-	-	371474.24	2265283.62	Картометрический метод	5	-
3975	-	-	371458.21	2265291.64	Картометрический метод	5	-
3976	-	-	371403.68	2265347.77	Картометрический метод	5	-
3977	-	-	371363.59	2265397.48	Картометрический метод	5	-
3978	-	-	371301.05	2265416.73	Картометрический метод	5	-

2. Сведения о характерных точках границ объекта							
Обозначение характерных точек границ	Существующие координаты, м		Измененные (уточненные) координаты, м		Метод определения координат характерной точки	Средняя квадратическая погрешность положения характерной точки (Mt), м	Описание обозначения точки на местности (при наличии)
	X	Y	X	Y			
1	2	3	4	5	6	7	8
3979	-	-	371268.97	2265453.61	Картометрический метод	5	-
3980	-	-	371241.71	2265504.93	Картометрический метод	5	-
3981	-	-	371145.49	2265458.42	Картометрический метод	5	-
3982	-	-	371057.29	2265439.18	Картометрический метод	5	-
3983	-	-	371023.01	2265455.31	Картометрический метод	5	-
3984	-	-	370969.60	2265438.59	Картометрический метод	5	-
3985	-	-	370903.32	2265463.25	Картометрический метод	5	-
3986	-	-	370883.55	2265510.48	Картометрический метод	5	-
3987	-	-	370842.61	2265527.22	Картометрический метод	5	-
3988	-	-	370829.78	2265528.35	Картометрический метод	5	-
3989	-	-	370822.47	2265534.69	Картометрический метод	5	-
3990	-	-	370800.11	2265510.99	Картометрический метод	5	-
3991	-	-	370742.41	2265555.66	Картометрический метод	5	-
3992	-	-	370760.78	2265591.65	Картометрический метод	5	-
3993	-	-	370738.28	2265604.14	Картометрический метод	5	-
3994	-	-	370805.87	2265740.29	Картометрический метод	5	-
3995	-	-	370858.79	2265795.63	Картометрический метод	5	-
3917	-	-	370620.98	2266044.90	Картометрический метод	5	-
3996	-	-	371045.79	2264681.43	Картометрический метод	5	-
3997	-	-	370969.47	2264641.88	Картометрический метод	5	-
3998	-	-	370821.38	2264576.24	Картометрический метод	5	-
3999	-	-	370644.93	2264513.06	Картометрический метод	5	-
4000	-	-	370620.08	2264508.49	Картометрический метод	5	-
4001	-	-	370620.93	2264507.50	Картометрический метод	5	-
4002	-	-	370596.83	2264504.16	Картометрический метод	5	-
4003	-	-	370596.93	2264500.89	Картометрический метод	5	-

2. Сведения о характерных точках границ объекта							
Обозначение характерных точек границ	Существующие координаты, м		Измененные (уточненные) координаты, м		Метод определения координат характерной точки	Средняя квадратическая погрешность положения характерной точки (Mt), м	Описание обозначения точки на местности (при наличии)
	X	Y	X	Y			
1	2	3	4	5	6	7	8
4004	-	-	370557.88	2264499.89	Картометрический метод	5	-
4005	-	-	370551.02	2264499.19	Картометрический метод	5	-
4006	-	-	370531.79	2264497.12	Картометрический метод	5	-
4007	-	-	370526.37	2264496.40	Картометрический метод	5	-
4008	-	-	370515.78	2264494.17	Картометрический метод	5	-
4009	-	-	370512.29	2264493.19	Картометрический метод	5	-
4010	-	-	370505.47	2264490.87	Картометрический метод	5	-
4011	-	-	370495.36	2264486.46	Картометрический метод	5	-
4012	-	-	370467.25	2264473.38	Картометрический метод	5	-
4013	-	-	370453.16	2264464.00	Картометрический метод	5	-
4014	-	-	370396.59	2264437.06	Картометрический метод	5	-
4015	-	-	370260.95	2264341.17	Картометрический метод	5	-
4016	-	-	370221.23	2264321.03	Картометрический метод	5	-
4017	-	-	370137.85	2264293.06	Картометрический метод	5	-
4018	-	-	369955.02	2264172.59	Картометрический метод	5	-
4019	-	-	369775.99	2264031.32	Картометрический метод	5	-
4020	-	-	369654.19	2263906.53	Картометрический метод	5	-
4021	-	-	369624.26	2263881.95	Картометрический метод	5	-
4022	-	-	369568.31	2263850.30	Картометрический метод	5	-
4023	-	-	369523.85	2263825.69	Картометрический метод	5	-
4024	-	-	369505.63	2263812.44	Картометрический метод	5	-
4025	-	-	369505.32	2263800.54	Картометрический метод	5	-
4026	-	-	369502.10	2263760.65	Картометрический метод	5	-
4027	-	-	369495.80	2263715.09	Картометрический метод	5	-
4028	-	-	369484.74	2263653.67	Картометрический метод	5	-
4029	-	-	369442.50	2263471.91	Картометрический метод	5	-

2. Сведения о характерных точках границ объекта							
Обозначение характерных точек границ	Существующие координаты, м		Измененные (уточненные) координаты, м		Метод определения координат характерной точки	Средняя квадратическая погрешность положения характерной точки (Mt), м	Описание обозначения точки на местности (при наличии)
	X	Y	X	Y			
1	2	3	4	5	6	7	8
4030	-	-	369420.82	2263416.24	Картометрический метод	5	-
4031	-	-	369440.93	2263408.38	Картометрический метод	5	-
4032	-	-	369497.30	2263378.38	Картометрический метод	5	-
4033	-	-	369619.72	2263494.71	Картометрический метод	5	-
4034	-	-	369638.91	2263499.11	Картометрический метод	5	-
4035	-	-	369662.39	2263481.92	Картометрический метод	5	-
4036	-	-	369684.80	2263481.92	Картометрический метод	5	-
4037	-	-	369716.57	2263512.01	Картометрический метод	5	-
4038	-	-	369732.11	2263555.43	Картометрический метод	5	-
4039	-	-	369707.28	2263605.87	Картометрический метод	5	-
4040	-	-	369735.20	2263666.05	Картометрический метод	5	-
4041	-	-	369728.94	2263731.99	Картометрический метод	5	-
4042	-	-	369717.74	2263761.34	Картометрический метод	5	-
4043	-	-	369739.10	2263783.66	Картометрический метод	5	-
4044	-	-	369733.30	2263791.70	Картометрический метод	5	-
4045	-	-	369714.69	2263855.37	Картометрический метод	5	-
4046	-	-	369811.85	2263872.73	Картометрический метод	5	-
4047	-	-	369846.20	2263910.07	Картометрический метод	5	-
4048	-	-	369918.55	2263966.80	Картометрический метод	5	-
4049	-	-	370088.12	2263762.97	Картометрический метод	5	-
4050	-	-	370266.27	2263819.86	Картометрический метод	5	-
4051	-	-	370326.84	2263863.74	Картометрический метод	5	-
4052	-	-	370604.09	2264018.14	Картометрический метод	5	-
4053	-	-	370814.34	2264135.72	Картометрический метод	5	-
4054	-	-	371027.85	2264255.71	Картометрический метод	5	-
4055	-	-	371094.07	2264176.19	Картометрический метод	5	-

2. Сведения о характерных точках границ объекта							
Обозначение характерных точек границ	Существующие координаты, м		Измененные (уточненные) координаты, м		Метод определения координат характерной точки	Средняя квадратическая погрешность положения характерной точки (Mt), м	Описание обозначения точки на местности (при наличии)
	X	Y	X	Y			
1	2	3	4	5	6	7	8
4056	-	-	371117.51	2264149.22	Картометрический метод	5	-
4057	-	-	371255.22	2264153.31	Картометрический метод	5	-
4058	-	-	371399.99	2264220.92	Картометрический метод	5	-
4059	-	-	371404.18	2264222.59	Картометрический метод	5	-
4060	-	-	371255.28	2264414.65	Картометрический метод	5	-
4061	-	-	371058.50	2264665.33	Картометрический метод	5	-
4062	-	-	371048.65	2264676.55	Картометрический метод	5	-
3996	-	-	371045.79	2264681.43	Картометрический метод	5	-
4063	-	-	369985.21	2265927.81	Картометрический метод	5	-
4064	-	-	369972.03	2265899.24	Картометрический метод	5	-
4065	-	-	369927.38	2265858.81	Картометрический метод	5	-
4066	-	-	369892.68	2265834.60	Картометрический метод	5	-
4067	-	-	369884.33	2265821.77	Картометрический метод	5	-
4068	-	-	369929.01	2265808.34	Картометрический метод	5	-
4069	-	-	369977.42	2265789.82	Картометрический метод	5	-
4070	-	-	369989.16	2265789.82	Картометрический метод	5	-
4071	-	-	370028.08	2265819.16	Картометрический метод	5	-
4072	-	-	370078.24	2265829.77	Картометрический метод	5	-
4073	-	-	370118.87	2265829.77	Картометрический метод	5	-
4074	-	-	370168.50	2265797.99	Картометрический метод	5	-
4075	-	-	370186.63	2265768.40	Картометрический метод	5	-
4076	-	-	370211.02	2265724.39	Картометрический метод	5	-
4077	-	-	370241.83	2265680.27	Картометрический метод	5	-
4078	-	-	370257.06	2265628.45	Картометрический метод	5	-
4079	-	-	370257.06	2265565.45	Картометрический метод	5	-
4080	-	-	370242.80	2265512.25	Картометрический метод	5	-

2. Сведения о характерных точках границ объекта							
Обозначение характерных точек границ	Существующие координаты, м		Измененные (уточненные) координаты, м		Метод определения координат характерной точки	Средняя квадратическая погрешность положения характерной точки (Mt), м	Описание обозначения точки на местности (при наличии)
	X	Y	X	Y			
1	2	3	4	5	6	7	8
4081	-	-	370204.94	2265471.19	Картометрический метод	5	-
4082	-	-	370178.43	2265455.85	Картометрический метод	5	-
4083	-	-	370183.19	2265447.33	Картометрический метод	5	-
4084	-	-	370187.56	2265438.12	Картометрический метод	5	-
4085	-	-	370189.97	2265433.05	Картометрический метод	5	-
4086	-	-	370192.84	2265424.80	Картометрический метод	5	-
4087	-	-	370198.30	2265412.57	Картометрический метод	5	-
4088	-	-	370205.64	2265396.54	Картометрический метод	5	-
4089	-	-	370218.69	2265369.71	Картометрический метод	5	-
4090	-	-	370217.74	2265369.25	Картометрический метод	5	-
4091	-	-	370219.67	2265364.04	Картометрический метод	5	-
4092	-	-	370226.54	2265354.39	Картометрический метод	5	-
4093	-	-	370229.82	2265350.37	Картометрический метод	5	-
4094	-	-	370239.31	2265335.94	Картометрический метод	5	-
4095	-	-	370241.78	2265337.62	Картометрический метод	5	-
4096	-	-	370261.69	2265307.69	Картометрический метод	5	-
4097	-	-	370281.78	2265277.72	Картометрический метод	5	-
4098	-	-	370275.12	2265265.95	Картометрический метод	5	-
4099	-	-	370272.18	2265260.64	Картометрический метод	5	-
4100	-	-	370270.64	2265257.55	Картометрический метод	5	-
4101	-	-	370273.10	2265252.72	Картометрический метод	5	-
4102	-	-	370281.79	2265239.30	Картометрический метод	5	-
4103	-	-	370288.23	2265226.21	Картометрический метод	5	-
4104	-	-	370292.30	2265217.94	Картометрический метод	5	-
4105	-	-	370302.23	2265195.69	Картометрический метод	5	-
4106	-	-	370307.58	2265182.31	Картометрический метод	5	-

2. Сведения о характерных точках границ объекта							
Обозначение характерных точек границ	Существующие координаты, м		Измененные (уточненные) координаты, м		Метод определения координат характерной точки	Средняя квадратическая погрешность положения характерной точки (Mt), м	Описание обозначения точки на местности (при наличии)
	X	Y	X	Y			
1	2	3	4	5	6	7	8
4107	-	-	370313.55	2265169.32	Картометрический метод	5	-
4108	-	-	370324.56	2265147.07	Картометрический метод	5	-
4109	-	-	370323.82	2265146.77	Картометрический метод	5	-
4110	-	-	370325.19	2265143.39	Картометрический метод	5	-
4111	-	-	370326.19	2265143.79	Картометрический метод	5	-
4112	-	-	370327.29	2265141.69	Картометрический метод	5	-
4113	-	-	370327.49	2265140.42	Картометрический метод	5	-
4114	-	-	370327.44	2265139.23	Картометрический метод	5	-
4115	-	-	370327.29	2265138.59	Картометрический метод	5	-
4116	-	-	370326.90	2265137.64	Картометрический метод	5	-
4117	-	-	370326.18	2265136.25	Картометрический метод	5	-
4118	-	-	370323.61	2265133.72	Картометрический метод	5	-
4119	-	-	370289.55	2265100.16	Картометрический метод	5	-
4120	-	-	370280.83	2265089.38	Картометрический метод	5	-
4121	-	-	370274.90	2265082.05	Картометрический метод	5	-
4122	-	-	370255.08	2265060.79	Картометрический метод	5	-
4123	-	-	370238.73	2265043.09	Картометрический метод	5	-
4124	-	-	370222.50	2265022.49	Картометрический метод	5	-
4125	-	-	370203.29	2265004.11	Картометрический метод	5	-
4126	-	-	370179.82	2264989.19	Картометрический метод	5	-
4127	-	-	370138.46	2264961.00	Картометрический метод	5	-
4128	-	-	370114.40	2264940.07	Картометрический метод	5	-
4129	-	-	370086.60	2264920.77	Картометрический метод	5	-
4130	-	-	370065.17	2264904.91	Картометрический метод	5	-
4131	-	-	370044.05	2264891.09	Картометрический метод	5	-
4132	-	-	370020.33	2264882.16	Картометрический метод	5	-

2. Сведения о характерных точках границ объекта							
Обозначение характерных точек границ	Существующие координаты, м		Измененные (уточненные) координаты, м		Метод определения координат характерной точки	Средняя квадратическая погрешность положения характерной точки (Mt), м	Описание обозначения точки на местности (при наличии)
	X	Y	X	Y			
1	2	3	4	5	6	7	8
4133	-	-	369998.93	2264873.45	Картометрический метод	5	-
4134	-	-	369996.53	2264871.19	Картометрический метод	5	-
4135	-	-	369993.97	2264864.93	Картометрический метод	5	-
4136	-	-	369992.17	2264858.69	Картометрический метод	5	-
4137	-	-	369987.06	2264837.19	Картометрический метод	5	-
4138	-	-	369981.75	2264799.74	Картометрический метод	5	-
4139	-	-	370036.11	2264737.01	Картометрический метод	5	-
4140	-	-	370046.66	2264629.51	Картометрический метод	5	-
4141	-	-	370029.59	2264447.07	Картометрический метод	5	-
4142	-	-	370041.77	2264438.41	Картометрический метод	5	-
4143	-	-	370027.22	2264396.24	Картометрический метод	5	-
4144	-	-	369928.09	2264353.97	Картометрический метод	5	-
4145	-	-	369809.74	2264256.14	Картометрический метод	5	-
4146	-	-	369736.22	2264208.10	Картометрический метод	5	-
4147	-	-	369680.13	2264210.37	Картометрический метод	5	-
4148	-	-	369655.05	2264205.88	Картометрический метод	5	-
4149	-	-	369581.53	2264186.95	Картометрический метод	5	-
4150	-	-	369557.86	2264168.76	Картометрический метод	5	-
4151	-	-	369428.07	2264124.48	Картометрический метод	5	-
4152	-	-	369389.88	2264065.24	Картометрический метод	5	-
4153	-	-	369456.53	2263915.19	Картометрический метод	5	-
4154	-	-	369553.60	2263865.13	Картометрический метод	5	-
4155	-	-	369617.10	2263900.56	Картометрический метод	5	-
4156	-	-	369642.52	2263920.10	Картометрический метод	5	-
4157	-	-	369752.09	2264036.63	Картометрический метод	5	-
4158	-	-	369819.57	2264089.87	Картометрический метод	5	-

2. Сведения о характерных точках границ объекта							
Обозначение характерных точек границ	Существующие координаты, м		Измененные (уточненные) координаты, м		Метод определения координат характерной точки	Средняя квадратическая погрешность положения характерной точки (Mt), м	Описание обозначения точки на местности (при наличии)
	X	Y	X	Y			
1	2	3	4	5	6	7	8
4159	-	-	369822.71	2264092.35	Картометрический метод	5	-
4160	-	-	369876.09	2264134.46	Картометрический метод	5	-
4161	-	-	369944.01	2264188.80	Картометрический метод	5	-
4162	-	-	370125.79	2264308.43	Картометрический метод	5	-
4163	-	-	370218.89	2264338.98	Картометрический метод	5	-
4164	-	-	370265.59	2264367.44	Картометрический метод	5	-
4165	-	-	370409.77	2264471.36	Картометрический метод	5	-
4166	-	-	370506.42	2264516.24	Картометрический метод	5	-
4167	-	-	370647.18	2264535.28	Картометрический метод	5	-
4168	-	-	370861.93	2264615.61	Картометрический метод	5	-
4169	-	-	371033.48	2264695.47	Картометрический метод	5	-
4170	-	-	370718.31	2265100.63	Картометрический метод	5	-
4171	-	-	370599.20	2265253.80	Картометрический метод	5	-
4172	-	-	370582.75	2265281.10	Картометрический метод	5	-
4173	-	-	370496.97	2265473.84	Картометрический метод	5	-
4174	-	-	370421.61	2265644.49	Картометрический метод	5	-
4175	-	-	370342.78	2265808.59	Картометрический метод	5	-
4176	-	-	370317.38	2265823.85	Картометрический метод	5	-
4177	-	-	370298.36	2265831.48	Картометрический метод	5	-
4178	-	-	370250.27	2265846.18	Картометрический метод	5	-
4179	-	-	370126.85	2265883.41	Картометрический метод	5	-
4180	-	-	370079.07	2265899.97	Картометрический метод	5	-
4181	-	-	370015.16	2265919.28	Картометрический метод	5	-
4063	-	-	369985.21	2265927.81	Картометрический метод	5	-
4182	-	-	369336.53	2263165.90	Картометрический метод	5	-
4183	-	-	369292.80	2263012.18	Картометрический метод	5	-

2. Сведения о характерных точках границ объекта							
Обозначение характерных точек границ	Существующие координаты, м		Измененные (уточненные) координаты, м		Метод определения координат характерной точки	Средняя квадратическая погрешность положения характерной точки (Mt), м	Описание обозначения точки на местности (при наличии)
	X	Y	X	Y			
1	2	3	4	5	6	7	8
4184	-	-	369278.57	2262962.21	Картометрический метод	5	-
4185	-	-	369363.62	2262931.06	Картометрический метод	5	-
4186	-	-	369374.21	2262907.25	Картометрический метод	5	-
4187	-	-	369378.18	2262853.01	Картометрический метод	5	-
4188	-	-	369358.34	2262789.51	Картометрический метод	5	-
4189	-	-	369287.32	2262559.35	Картометрический метод	5	-
4190	-	-	369272.34	2262481.27	Картометрический метод	5	-
4191	-	-	369285.58	2262432.33	Картометрический метод	5	-
4192	-	-	369348.83	2262351.91	Картометрический метод	5	-
4193	-	-	369377.04	2262432.17	Картометрический метод	5	-
4194	-	-	369409.21	2262516.58	Картометрический метод	5	-
4195	-	-	369453.53	2262637.05	Картометрический метод	5	-
4196	-	-	369518.30	2262809.60	Картометрический метод	5	-
4197	-	-	369566.64	2262939.82	Картометрический метод	5	-
4198	-	-	369609.10	2263058.14	Картометрический метод	5	-
4182	-	-	369336.53	2263165.90	Картометрический метод	5	-
4199	-	-	368935.05	2263547.13	Картометрический метод	5	-
4200	-	-	368917.09	2263540.19	Картометрический метод	5	-
4201	-	-	368900.04	2263532.60	Картометрический метод	5	-
4202	-	-	368895.07	2263530.85	Картометрический метод	5	-
4203	-	-	368818.44	2263503.88	Картометрический метод	5	-
4204	-	-	368802.75	2263498.48	Картометрический метод	5	-
4205	-	-	368793.94	2263495.87	Картометрический метод	5	-
4206	-	-	368782.80	2263493.44	Картометрический метод	5	-
4207	-	-	368770.92	2263490.04	Картометрический метод	5	-
4208	-	-	368768.46	2263489.38	Картометрический метод	5	-

2. Сведения о характерных точках границ объекта							
Обозначение характерных точек границ	Существующие координаты, м		Измененные (уточненные) координаты, м		Метод определения координат характерной точки	Средняя квадратическая погрешность положения характерной точки (Mt), м	Описание обозначения точки на местности (при наличии)
	X	Y	X	Y			
1	2	3	4	5	6	7	8
4209	-	-	368744.81	2263426.12	Картометрический метод	5	-
4210	-	-	368685.60	2263264.96	Картометрический метод	5	-
4211	-	-	368772.80	2263206.11	Картометрический метод	5	-
4212	-	-	368904.78	2263132.87	Картометрический метод	5	-
4213	-	-	368951.46	2262934.03	Картометрический метод	5	-
4214	-	-	368844.76	2262796.71	Картометрический метод	5	-
4215	-	-	368813.14	2262791.55	Картометрический метод	5	-
4216	-	-	368818.02	2262776.66	Картометрический метод	5	-
4217	-	-	368702.10	2262573.53	Картометрический метод	5	-
4218	-	-	368677.67	2262565.21	Картометрический метод	5	-
4219	-	-	368627.93	2262539.76	Картометрический метод	5	-
4220	-	-	368610.51	2262521.14	Картометрический метод	5	-
4221	-	-	368618.25	2262503.26	Картометрический метод	5	-
4222	-	-	368633.26	2262498.34	Картометрический метод	5	-
4223	-	-	368654.05	2262483.13	Картометрический метод	5	-
4224	-	-	368640.70	2262449.86	Картометрический метод	5	-
4225	-	-	369028.27	2262331.76	Картометрический метод	5	-
4226	-	-	369034.57	2262342.90	Картометрический метод	5	-
4227	-	-	369048.68	2262378.82	Картометрический метод	5	-
4228	-	-	369056.62	2262462.29	Картометрический метод	5	-
4229	-	-	369056.84	2262565.42	Картометрический метод	5	-
4230	-	-	369058.33	2262595.25	Картометрический метод	5	-
4231	-	-	369101.56	2262739.14	Картометрический метод	5	-
4232	-	-	369155.25	2262946.36	Картометрический метод	5	-
4233	-	-	369167.44	2262971.96	Картометрический метод	5	-
4234	-	-	369192.65	2262980.26	Картометрический метод	5	-

2. Сведения о характерных точках границ объекта							
Обозначение характерных точек границ	Существующие координаты, м		Измененные (уточненные) координаты, м		Метод определения координат характерной точки	Средняя квадратическая погрешность положения характерной точки (Mt), м	Описание обозначения точки на местности (при наличии)
	X	Y	X	Y			
1	2	3	4	5	6	7	8
4235	-	-	369261.26	2262967.08	Картометрический метод	5	-
4236	-	-	369261.40	2262967.64	Картометрический метод	5	-
4237	-	-	369275.48	2263017.11	Картометрический метод	5	-
4238	-	-	369323.59	2263186.24	Картометрический метод	5	-
4239	-	-	369355.28	2263295.99	Картометрический метод	5	-
4240	-	-	369388.60	2263384.78	Картометрический метод	5	-
4241	-	-	369402.29	2263417.04	Картометрический метод	5	-
4242	-	-	369399.45	2263418.15	Картометрический метод	5	-
4243	-	-	369392.55	2263420.99	Картометрический метод	5	-
4244	-	-	369391.83	2263421.28	Картометрический метод	5	-
4245	-	-	369255.67	2263481.91	Картометрический метод	5	-
4246	-	-	369150.78	2263512.02	Картометрический метод	5	-
4247	-	-	369043.43	2263504.42	Картометрический метод	5	-
4248	-	-	368976.95	2263510.48	Картометрический метод	5	-
4249	-	-	368969.05	2263511.20	Картометрический метод	5	-
4250	-	-	368943.72	2263536.46	Картометрический метод	5	-
4251	-	-	368940.56	2263539.61	Картометрический метод	5	-
4252	-	-	368937.91	2263542.25	Картометрический метод	5	-
4199	-	-	368935.05	2263547.13	Картометрический метод	5	-
4253	-	-	369482.77	2263791.47	Картометрический метод	5	-
4254	-	-	369479.44	2263788.42	Картометрический метод	5	-
4255	-	-	369447.90	2263756.65	Картометрический метод	5	-
4256	-	-	369435.75	2263744.66	Картометрический метод	5	-
4257	-	-	369429.72	2263739.05	Картометрический метод	5	-
4258	-	-	369423.28	2263733.46	Картометрический метод	5	-
4259	-	-	369416.15	2263728.18	Картометрический метод	5	-

2. Сведения о характерных точках границ объекта							
Обозначение характерных точек границ	Существующие координаты, м		Измененные (уточненные) координаты, м		Метод определения координат характерной точки	Средняя квадратическая погрешность положения характерной точки (Mt), м	Описание обозначения точки на местности (при наличии)
	X	Y	X	Y			
1	2	3	4	5	6	7	8
4260	-	-	369407.81	2263723.35	Картометрический метод	5	-
4261	-	-	369402.19	2263720.51	Картометрический метод	5	-
4262	-	-	369388.64	2263714.11	Картометрический метод	5	-
4263	-	-	369374.01	2263707.73	Картометрический метод	5	-
4264	-	-	369361.46	2263702.85	Картометрический метод	5	-
4265	-	-	369360.65	2263702.06	Картометрический метод	5	-
4266	-	-	369355.69	2263700.22	Картометрический метод	5	-
4267	-	-	369342.86	2263695.47	Картометрический метод	5	-
4268	-	-	369207.59	2263645.63	Картометрический метод	5	-
4269	-	-	369069.56	2263595.30	Картометрический метод	5	-
4270	-	-	369026.49	2263579.61	Картометрический метод	5	-
4271	-	-	368983.37	2263563.90	Картометрический метод	5	-
4272	-	-	368982.24	2263565.02	Картометрический метод	5	-
4273	-	-	368940.72	2263549.32	Картометрический метод	5	-
4274	-	-	368942.70	2263545.95	Картометрический метод	5	-
4275	-	-	368946.89	2263541.77	Картометрический метод	5	-
4276	-	-	368950.05	2263538.62	Картометрический метод	5	-
4277	-	-	368971.76	2263516.98	Картометрический метод	5	-
4278	-	-	369043.49	2263510.44	Картометрический метод	5	-
4279	-	-	369151.42	2263518.08	Картометрический метод	5	-
4280	-	-	369257.73	2263487.56	Картометрический метод	5	-
4281	-	-	369394.19	2263426.80	Картометрический метод	5	-
4282	-	-	369401.68	2263423.72	Картометрический метод	5	-
4283	-	-	369404.63	2263422.57	Картометрический метод	5	-
4284	-	-	369410.33	2263436.00	Картометрический метод	5	-
4285	-	-	369419.69	2263461.85	Картометрический метод	5	-

2. Сведения о характерных точках границ объекта							
Обозначение характерных точек границ	Существующие координаты, м		Измененные (уточненные) координаты, м		Метод определения координат характерной точки	Средняя квадратическая погрешность положения характерной точки (Mt), м	Описание обозначения точки на местности (при наличии)
	X	Y	X	Y			
1	2	3	4	5	6	7	8
4286	-	-	369422.27	2263469.65	Картометрический метод	5	-
4287	-	-	369425.98	2263481.85	Картометрический метод	5	-
4288	-	-	369435.96	2263519.99	Картометрический метод	5	-
4289	-	-	369443.81	2263554.84	Картометрический метод	5	-
4290	-	-	369456.40	2263611.70	Картометрический метод	5	-
4291	-	-	369467.93	2263664.07	Картометрический метод	5	-
4292	-	-	369468.86	2263668.31	Картометрический метод	5	-
4293	-	-	369472.31	2263685.02	Картометрический метод	5	-
4294	-	-	369474.29	2263694.30	Картометрический метод	5	-
4295	-	-	369478.76	2263716.98	Картометрический метод	5	-
4296	-	-	369478.94	2263718.70	Картометрический метод	5	-
4297	-	-	369479.49	2263724.26	Картометрический метод	5	-
4298	-	-	369480.25	2263731.82	Картометрический метод	5	-
4299	-	-	369484.33	2263777.88	Картометрический метод	5	-
4300	-	-	369485.09	2263785.54	Картометрический метод	5	-
4301	-	-	369485.05	2263787.66	Картометрический метод	5	-
4302	-	-	369484.17	2263790.05	Картометрический метод	5	-
4253	-	-	369482.77	2263791.47	Картометрический метод	5	-
4303	-	-	366161.09	2264317.19	Картометрический метод	5	-
4304	-	-	366068.35	2264227.09	Картометрический метод	5	-
4305	-	-	366067.26	2264190.16	Картометрический метод	5	-
4306	-	-	366064.55	2264170.74	Картометрический метод	5	-
4307	-	-	366102.83	2264167.40	Картометрический метод	5	-
4308	-	-	366126.61	2264151.65	Картометрический метод	5	-
4309	-	-	366136.35	2264117.88	Картометрический метод	5	-
4310	-	-	366105.87	2264104.05	Картометрический метод	5	-

2. Сведения о характерных точках границ объекта							
Обозначение характерных точек границ	Существующие координаты, м		Измененные (уточненные) координаты, м		Метод определения координат характерной точки	Средняя квадратическая погрешность положения характерной точки (Mt), м	Описание обозначения точки на местности (при наличии)
	X	Y	X	Y			
1	2	3	4	5	6	7	8
4311	-	-	366081.81	2264108.48	Картометрический метод	5	-
4312	-	-	366029.39	2264217.94	Картометрический метод	5	-
4313	-	-	365989.11	2264219.86	Картометрический метод	5	-
4314	-	-	365905.71	2264202.63	Картометрический метод	5	-
4315	-	-	365867.18	2264183.63	Картометрический метод	5	-
4316	-	-	365830.62	2264150.17	Картометрический метод	5	-
4317	-	-	365778.78	2264121.48	Картометрический метод	5	-
4318	-	-	365739.40	2264113.68	Картометрический метод	5	-
4319	-	-	365705.73	2264112.97	Картометрический метод	5	-
4320	-	-	365609.90	2264136.34	Картометрический метод	5	-
4321	-	-	365567.55	2264092.01	Картометрический метод	5	-
4322	-	-	365561.40	2264066.90	Картометрический метод	5	-
4323	-	-	365553.15	2264046.96	Картометрический метод	5	-
4324	-	-	365537.77	2264034.00	Картометрический метод	5	-
4325	-	-	365456.93	2263988.26	Картометрический метод	5	-
4326	-	-	365434.53	2263948.17	Картометрический метод	5	-
4327	-	-	365342.18	2263880.07	Картометрический метод	5	-
4328	-	-	365233.80	2263806.20	Картометрический метод	5	-
4329	-	-	365219.28	2263793.23	Картометрический метод	5	-
4330	-	-	365317.90	2263734.98	Картометрический метод	5	-
4331	-	-	365351.73	2263708.05	Картометрический метод	5	-
4332	-	-	365351.12	2263707.28	Картометрический метод	5	-
4333	-	-	365364.33	2263696.25	Картометрический метод	5	-
4334	-	-	365376.04	2263682.79	Картометрический метод	5	-
4335	-	-	365383.86	2263669.75	Картометрический метод	5	-
4336	-	-	365412.52	2263614.56	Картометрический метод	5	-

2. Сведения о характерных точках границ объекта							
Обозначение характерных точек границ	Существующие координаты, м		Измененные (уточненные) координаты, м		Метод определения координат характерной точки	Средняя квадратическая погрешность положения характерной точки (Mt), м	Описание обозначения точки на местности (при наличии)
	X	Y	X	Y			
1	2	3	4	5	6	7	8
4337	-	-	365439.02	2263560.97	Картометрический метод	5	-
4338	-	-	365543.81	2263311.04	Картометрический метод	5	-
4339	-	-	365679.82	2262983.31	Картометрический метод	5	-
4340	-	-	365714.91	2262905.86	Картометрический метод	5	-
4341	-	-	365718.82	2262901.79	Картометрический метод	5	-
4342	-	-	365725.70	2262899.31	Картометрический метод	5	-
4343	-	-	365734.84	2262899.19	Картометрический метод	5	-
4344	-	-	365740.24	2262900.98	Картометрический метод	5	-
4345	-	-	365927.87	2262998.54	Картометрический метод	5	-
4346	-	-	366145.26	2263105.97	Картометрический метод	5	-
4347	-	-	366192.26	2263128.11	Картометрический метод	5	-
4348	-	-	366280.28	2263172.75	Картометрический метод	5	-
4349	-	-	366365.82	2263212.85	Картометрический метод	5	-
4350	-	-	366406.92	2263232.46	Картометрический метод	5	-
4351	-	-	366453.07	2263255.50	Картометрический метод	5	-
4352	-	-	366497.80	2263277.26	Картометрический метод	5	-
4353	-	-	366570.79	2263312.18	Картометрический метод	5	-
4354	-	-	366724.06	2263385.11	Картометрический метод	5	-
4355	-	-	366741.29	2263393.58	Картометрический метод	5	-
4356	-	-	366756.78	2263400.15	Картометрический метод	5	-
4357	-	-	366770.98	2263404.42	Картометрический метод	5	-
4358	-	-	366787.90	2263408.74	Картометрический метод	5	-
4359	-	-	366806.52	2263412.11	Картометрический метод	5	-
4360	-	-	366845.70	2263415.83	Картометрический метод	5	-
4361	-	-	366968.10	2263424.98	Картометрический метод	5	-
4362	-	-	366979.97	2263424.92	Картометрический метод	5	-

2. Сведения о характерных точках границ объекта							
Обозначение характерных точек границ	Существующие координаты, м		Измененные (уточненные) координаты, м		Метод определения координат характерной точки	Средняя квадратическая погрешность положения характерной точки (Mt), м	Описание обозначения точки на местности (при наличии)
	X	Y	X	Y			
1	2	3	4	5	6	7	8
4363	-	-	366991.61	2263423.90	Картометрический метод	5	-
4364	-	-	367014.50	2263420.38	Картометрический метод	5	-
4365	-	-	367050.56	2263412.38	Картометрический метод	5	-
4366	-	-	367107.69	2263398.92	Картометрический метод	5	-
4367	-	-	367178.75	2263382.42	Картометрический метод	5	-
4368	-	-	367234.50	2263370.98	Картометрический метод	5	-
4369	-	-	367290.42	2263360.78	Картометрический метод	5	-
4370	-	-	367330.30	2263353.75	Картометрический метод	5	-
4371	-	-	367339.44	2263352.57	Картометрический метод	5	-
4372	-	-	367354.72	2263351.72	Картометрический метод	5	-
4373	-	-	367373.93	2263351.69	Картометрический метод	5	-
4374	-	-	367389.55	2263352.67	Картометрический метод	5	-
4375	-	-	367401.64	2263354.14	Картометрический метод	5	-
4376	-	-	367411.59	2263355.72	Картометрический метод	5	-
4377	-	-	367433.63	2263358.54	Картометрический метод	5	-
4378	-	-	367450.05	2263360.33	Картометрический метод	5	-
4379	-	-	367494.50	2263365.44	Картометрический метод	5	-
4380	-	-	367551.47	2263372.61	Картометрический метод	5	-
4381	-	-	367628.05	2263382.38	Картометрический метод	5	-
4382	-	-	367643.97	2263384.57	Картометрический метод	5	-
4383	-	-	367653.98	2263387.02	Картометрический метод	5	-
4384	-	-	367664.11	2263390.35	Картометрический метод	5	-
4385	-	-	367714.32	2263409.76	Картометрический метод	5	-
4386	-	-	367753.54	2263425.63	Картометрический метод	5	-
4387	-	-	367779.40	2263431.89	Картометрический метод	5	-
4388	-	-	367802.39	2263437.02	Картометрический метод	5	-

2. Сведения о характерных точках границ объекта							
Обозначение характерных точек границ	Существующие координаты, м		Измененные (уточненные) координаты, м		Метод определения координат характерной точки	Средняя квадратическая погрешность положения характерной точки (Mt), м	Описание обозначения точки на местности (при наличии)
	X	Y	X	Y			
1	2	3	4	5	6	7	8
4389	-	-	367831.65	2263442.54	Картометрический метод	5	-
4390	-	-	367908.11	2263455.49	Картометрический метод	5	-
4391	-	-	367977.94	2263467.97	Картометрический метод	5	-
4392	-	-	368045.87	2263479.94	Картометрический метод	5	-
4393	-	-	368066.25	2263482.88	Картометрический метод	5	-
4394	-	-	368073.10	2263483.27	Картометрический метод	5	-
4395	-	-	368079.97	2263483.26	Картометрический метод	5	-
4396	-	-	368095.73	2263482.23	Картометрический метод	5	-
4397	-	-	368115.15	2263480.27	Картометрический метод	5	-
4398	-	-	368145.18	2263477.12	Картометрический метод	5	-
4399	-	-	368273.97	2263464.96	Картометрический метод	5	-
4400	-	-	368383.09	2263452.11	Картометрический метод	5	-
4401	-	-	368418.49	2263448.14	Картометрический метод	5	-
4402	-	-	368429.69	2263447.63	Картометрический метод	5	-
4403	-	-	368437.07	2263448.00	Картометрический метод	5	-
4404	-	-	368440.71	2263448.46	Картометрический метод	5	-
4405	-	-	368526.81	2263463.68	Картометрический метод	5	-
4406	-	-	368552.23	2263468.17	Картометрический метод	5	-
4407	-	-	368670.26	2263489.74	Картометрический метод	5	-
4408	-	-	368759.76	2263507.89	Картометрический метод	5	-
4409	-	-	368772.81	2263510.59	Картометрический метод	5	-
4410	-	-	368788.32	2263514.94	Картометрический метод	5	-
4411	-	-	368805.76	2263520.41	Картометрический метод	5	-
4412	-	-	368823.60	2263526.96	Картометрический метод	5	-
4413	-	-	368925.02	2263564.25	Картометрический метод	5	-
4414	-	-	368903.75	2263603.75	Картометрический метод	5	-

2. Сведения о характерных точках границ объекта							
Обозначение характерных точек границ	Существующие координаты, м		Измененные (уточненные) координаты, м		Метод определения координат характерной точки	Средняя квадратическая погрешность положения характерной точки (Mt), м	Описание обозначения точки на местности (при наличии)
	X	Y	X	Y			
1	2	3	4	5	6	7	8
4415	-	-	368835.02	2263795.15	Картометрический метод	5	-
4416	-	-	368772.97	2263973.55	Картометрический метод	5	-
4417	-	-	368754.41	2264033.69	Картометрический метод	5	-
4418	-	-	368734.41	2264092.63	Картометрический метод	5	-
4419	-	-	368672.29	2264286.09	Картометрический метод	5	-
4420	-	-	368588.92	2264259.32	Картометрический метод	5	-
4421	-	-	368572.64	2264266.83	Картометрический метод	5	-
4422	-	-	368565.12	2264268.40	Картометрический метод	5	-
4423	-	-	368538.49	2264265.20	Картометрический метод	5	-
4424	-	-	368516.78	2264238.87	Картометрический метод	5	-
4425	-	-	368500.36	2264222.88	Картометрический метод	5	-
4426	-	-	368495.93	2264217.24	Картометрический метод	5	-
4427	-	-	368491.76	2264200.65	Картометрический метод	5	-
4428	-	-	368492.36	2264197.71	Картометрический метод	5	-
4429	-	-	368498.88	2264198.14	Картометрический метод	5	-
4430	-	-	368499.32	2264191.30	Картометрический метод	5	-
4431	-	-	368493.73	2264191.00	Картометрический метод	5	-
4432	-	-	368505.86	2264131.43	Картометрический метод	5	-
4433	-	-	368503.70	2264130.67	Картометрический метод	5	-
4434	-	-	368505.59	2264125.29	Картометрический метод	5	-
4435	-	-	368463.20	2264109.26	Картометрический метод	5	-
4436	-	-	368462.15	2264112.08	Картометрический метод	5	-
4437	-	-	368419.77	2264096.37	Картометрический метод	5	-
4438	-	-	368448.31	2264085.20	Картометрический метод	5	-
4439	-	-	368526.40	2263466.91	Картометрический метод	5	-
4440	-	-	368433.76	2263451.06	Картометрический метод	5	-

2. Сведения о характерных точках границ объекта							
Обозначение характерных точек границ	Существующие координаты, м		Измененные (уточненные) координаты, м		Метод определения координат характерной точки	Средняя квадратическая погрешность положения характерной точки (Mt), м	Описание обозначения точки на местности (при наличии)
	X	Y	X	Y			
1	2	3	4	5	6	7	8
4441	-	-	368413.25	2263451.30	Картометрический метод	5	-
4442	-	-	368145.87	2263480.43	Картометрический метод	5	-
4443	-	-	368071.73	2263485.52	Картометрический метод	5	-
4444	-	-	368046.99	2263482.99	Картометрический метод	5	-
4445	-	-	367793.73	2263438.69	Картометрический метод	5	-
4446	-	-	367752.42	2263428.35	Картометрический метод	5	-
4447	-	-	367702.76	2263890.59	Картометрический метод	5	-
4448	-	-	367560.61	2263877.68	Картометрический метод	5	-
4449	-	-	367394.21	2263814.86	Картометрический метод	5	-
4450	-	-	367317.00	2263794.22	Картометрический метод	5	-
4451	-	-	367276.43	2263790.15	Картометрический метод	5	-
4452	-	-	367101.21	2263813.40	Картометрический метод	5	-
4453	-	-	367055.81	2263823.07	Картометрический метод	5	-
4454	-	-	366921.68	2263884.70	Картометрический метод	5	-
4455	-	-	366909.03	2263983.16	Картометрический метод	5	-
4456	-	-	366894.00	2263998.33	Картометрический метод	5	-
4457	-	-	366879.36	2264003.30	Картометрический метод	5	-
4458	-	-	366877.08	2264017.21	Картометрический метод	5	-
4459	-	-	366869.04	2264142.41	Картометрический метод	5	-
4460	-	-	366816.99	2264221.37	Картометрический метод	5	-
4461	-	-	366765.00	2264234.16	Картометрический метод	5	-
4462	-	-	366611.66	2264171.70	Картометрический метод	5	-
4463	-	-	366597.33	2264146.97	Картометрический метод	5	-
4464	-	-	366581.72	2264134.87	Картометрический метод	5	-
4465	-	-	366420.12	2264181.27	Картометрический метод	5	-
4466	-	-	366333.40	2264188.79	Картометрический метод	5	-

2. Сведения о характерных точках границ объекта							
Обозначение характерных точек границ	Существующие координаты, м		Измененные (уточненные) координаты, м		Метод определения координат характерной точки	Средняя квадратическая погрешность положения характерной точки (Mt), м	Описание обозначения точки на местности (при наличии)
	X	Y	X	Y			
1	2	3	4	5	6	7	8
4467	-	-	366318.07	2264199.40	Картометрический метод	5	-
4468	-	-	366327.06	2264262.49	Картометрический метод	5	-
4303	-	-	366161.09	2264317.19	Картометрический метод	5	-
4469	-	-	365842.20	2263192.26	Картометрический метод	5	-
4470	-	-	365863.60	2263151.34	Картометрический метод	5	-
4471	-	-	365863.15	2263125.61	Картометрический метод	5	-
4472	-	-	365838.09	2263107.70	Картометрический метод	5	-
4473	-	-	365774.18	2263138.08	Картометрический метод	5	-
4474	-	-	365811.89	2263197.93	Картометрический метод	5	-
4475	-	-	365826.18	2263198.98	Картометрический метод	5	-
4469	-	-	365842.20	2263192.26	Картометрический метод	5	-
4476	-	-	369368.10	2266230.64	Картометрический метод	5	-
4477	-	-	369361.95	2266228.61	Картометрический метод	5	-
4478	-	-	369346.92	2266218.67	Картометрический метод	5	-
4479	-	-	369341.87	2266203.69	Картометрический метод	5	-
4480	-	-	369340.47	2266199.54	Картометрический метод	5	-
4481	-	-	369381.71	2266189.98	Картометрический метод	5	-
4482	-	-	369375.79	2266204.08	Картометрический метод	5	-
4476	-	-	369368.10	2266230.64	Картометрический метод	5	-
4483	-	-	369093.98	2266777.15	Картометрический метод	5	-
4484	-	-	369093.50	2266776.10	Картометрический метод	5	-
4485	-	-	369087.04	2266749.54	Картометрический метод	5	-
4486	-	-	369089.24	2266715.41	Картометрический метод	5	-
4487	-	-	369086.13	2266692.04	Картометрический метод	5	-
4488	-	-	369076.08	2266640.30	Картометрический метод	5	-
4489	-	-	369076.26	2266640.07	Картометрический метод	5	-

2. Сведения о характерных точках границ объекта							
Обозначение характерных точек границ	Существующие координаты, м		Измененные (уточненные) координаты, м		Метод определения координат характерной точки	Средняя квадратическая погрешность положения характерной точки (Mt), м	Описание обозначения точки на местности (при наличии)
	X	Y	X	Y			
1	2	3	4	5	6	7	8
4490	-	-	369088.52	2266659.54	Картометрический метод	5	-
4491	-	-	369101.06	2266671.99	Картометрический метод	5	-
4492	-	-	369113.52	2266661.95	Картометрический метод	5	-
4493	-	-	369125.77	2266649.61	Картометрический метод	5	-
4494	-	-	369128.47	2266646.90	Картометрический метод	5	-
4495	-	-	369131.20	2266641.38	Картометрический метод	5	-
4496	-	-	369134.71	2266664.77	Картометрический метод	5	-
4497	-	-	369148.54	2266669.32	Картометрический метод	5	-
4498	-	-	369161.03	2266666.78	Картометрический метод	5	-
4499	-	-	369183.50	2266659.20	Картометрический метод	5	-
4500	-	-	369193.46	2266646.67	Картометрический метод	5	-
4501	-	-	369210.93	2266639.10	Картометрический метод	5	-
4502	-	-	369225.94	2266644.05	Картометрический метод	5	-
4503	-	-	369240.91	2266634.00	Картометрический метод	5	-
4504	-	-	369255.90	2266631.45	Картометрический метод	5	-
4505	-	-	369275.90	2266633.87	Картометрический метод	5	-
4506	-	-	369305.85	2266618.77	Картометрический метод	5	-
4507	-	-	369265.66	2266566.42	Картометрический метод	5	-
4508	-	-	369250.58	2266541.48	Картометрический метод	5	-
4509	-	-	369245.55	2266533.99	Картометрический метод	5	-
4510	-	-	369260.50	2266518.94	Картометрический метод	5	-
4511	-	-	369275.39	2266488.89	Картометрический метод	5	-
4512	-	-	369287.83	2266473.85	Картометрический метод	5	-
4513	-	-	369297.80	2266463.82	Картометрический метод	5	-
4514	-	-	369312.80	2266463.76	Картометрический метод	5	-
4515	-	-	369317.86	2266481.24	Картометрический метод	5	-

2. Сведения о характерных точках границ объекта							
Обозначение характерных точек границ	Существующие координаты, м		Измененные (уточненные) координаты, м		Метод определения координат характерной точки	Средняя квадратическая погрешность положения характерной точки (Mt), м	Описание обозначения точки на местности (при наличии)
	X	Y	X	Y			
1	2	3	4	5	6	7	8
4516	-	-	369325.40	2266493.71	Картометрический метод	5	-
4517	-	-	369342.89	2266491.15	Картометрический метод	5	-
4518	-	-	369357.83	2266476.10	Картометрический метод	5	-
4519	-	-	369367.79	2266463.57	Картометрический метод	5	-
4520	-	-	369387.75	2266453.50	Картометрический метод	5	-
4521	-	-	369395.22	2266445.98	Картометрический метод	5	-
4522	-	-	369408.75	2266468.81	Картометрический метод	5	-
4523	-	-	369427.41	2266497.35	Картометрический метод	5	-
4524	-	-	369415.40	2266495.89	Картометрический метод	5	-
4525	-	-	369385.40	2266496.00	Картометрический метод	5	-
4526	-	-	369352.94	2266506.11	Картометрический метод	5	-
4527	-	-	369337.99	2266518.67	Картометрический метод	5	-
4528	-	-	369325.55	2266536.21	Картометрический метод	5	-
4529	-	-	369338.13	2266558.66	Картометрический метод	5	-
4530	-	-	369345.71	2266581.13	Картометрический метод	5	-
4531	-	-	369358.24	2266591.09	Картометрический метод	5	-
4532	-	-	369368.21	2266583.55	Картометрический метод	5	-
4533	-	-	369383.15	2266566.00	Картометрический метод	5	-
4534	-	-	369398.11	2266555.95	Картометрический метод	5	-
4535	-	-	369438.05	2266538.31	Картометрический метод	5	-
4536	-	-	369444.09	2266530.69	Картометрический метод	5	-
4537	-	-	369445.23	2266532.53	Картометрический метод	5	-
4538	-	-	369216.16	2266761.11	Картометрический метод	5	-
4539	-	-	369213.22	2266760.99	Картометрический метод	5	-
4540	-	-	369181.37	2266758.80	Картометрический метод	5	-
4541	-	-	369149.58	2266763.76	Картометрический метод	5	-

2. Сведения о характерных точках границ объекта							
Обозначение характерных точек границ	Существующие координаты, м		Измененные (уточненные) координаты, м		Метод определения координат характерной точки	Средняя квадратическая погрешность положения характерной точки (Mt), м	Описание обозначения точки на местности (при наличии)
	X	Y	X	Y			
1	2	3	4	5	6	7	8
4542	-	-	369146.22	2266764.29	Картометрический метод	5	-
4543	-	-	369143.36	2266764.84	Картометрический метод	5	-
4544	-	-	369106.67	2266771.98	Картометрический метод	5	-
4483	-	-	369093.98	2266777.15	Картометрический метод	5	-
4545	-	-	369192.17	2266284.21	Картометрический метод	5	-
4546	-	-	369174.66	2266281.77	Картометрический метод	5	-
4547	-	-	369162.16	2266279.32	Картометрический метод	5	-
4548	-	-	369154.62	2266269.35	Картометрический метод	5	-
4549	-	-	369152.05	2266249.36	Картометрический метод	5	-
4550	-	-	369152.47	2266243.14	Картометрический метод	5	-
4551	-	-	369242.21	2266222.33	Картометрический метод	5	-
4552	-	-	369241.95	2266224.04	Картометрический метод	5	-
4553	-	-	369232.05	2266251.57	Картометрический метод	5	-
4554	-	-	369224.60	2266266.60	Картометрический метод	5	-
4555	-	-	369214.66	2266281.63	Картометрический метод	5	-
4545	-	-	369192.17	2266284.21	Картометрический метод	5	-
4556	-	-	368902.17	2266380.81	Картометрический метод	5	-
4557	-	-	368891.88	2266345.18	Картометрический метод	5	-
4558	-	-	368916.43	2266297.90	Картометрический метод	5	-
4559	-	-	368972.17	2266284.96	Картометрический метод	5	-
4560	-	-	368979.72	2266292.46	Картометрический метод	5	-
4561	-	-	368964.84	2266325.02	Картометрический метод	5	-
4562	-	-	368957.40	2266340.04	Картометрический метод	5	-
4563	-	-	368942.42	2266347.59	Картометрический метод	5	-
4564	-	-	368909.95	2266355.21	Картометрический метод	5	-
4565	-	-	368904.99	2266365.22	Картометрический метод	5	-

2. Сведения о характерных точках границ объекта							
Обозначение характерных точек границ	Существующие координаты, м		Измененные (уточненные) координаты, м		Метод определения координат характерной точки	Средняя квадратическая погрешность положения характерной точки (Mt), м	Описание обозначения точки на местности (при наличии)
	X	Y	X	Y			
1	2	3	4	5	6	7	8
4556	-	-	368902.17	2266380.81	Картометрический метод	5	-
4566	-	-	368872.84	2266869.24	Картометрический метод	5	-
4567	-	-	368868.08	2266854.26	Картометрический метод	5	-
4568	-	-	368836.58	2266766.85	Картометрический метод	5	-
4569	-	-	368848.49	2266767.63	Картометрический метод	5	-
4570	-	-	368869.29	2266772.93	Картометрический метод	5	-
4571	-	-	368874.82	2266794.73	Картометрический метод	5	-
4572	-	-	368874.81	2266854.02	Картометрический метод	5	-
4566	-	-	368872.84	2266869.24	Картометрический метод	5	-
4573	-	-	368755.99	2266975.72	Картометрический метод	5	-
4574	-	-	368755.99	2266926.36	Картометрический метод	5	-
4575	-	-	368731.15	2266859.78	Картометрический метод	5	-
4576	-	-	368730.15	2266809.75	Картометрический метод	5	-
4577	-	-	368723.20	2266765.36	Картометрический метод	5	-
4578	-	-	368716.48	2266754.70	Картометрический метод	5	-
4579	-	-	368720.60	2266704.04	Картометрический метод	5	-
4580	-	-	368711.82	2266687.12	Картометрический метод	5	-
4581	-	-	368733.38	2266680.63	Картометрический метод	5	-
4582	-	-	368780.64	2266686.32	Картометрический метод	5	-
4583	-	-	368783.68	2266666.68	Картометрический метод	5	-
4584	-	-	368760.52	2266612.00	Картометрический метод	5	-
4585	-	-	368774.22	2266594.39	Картометрический метод	5	-
4586	-	-	368868.06	2266854.27	Картометрический метод	5	-
4573	-	-	368755.99	2266975.72	Картометрический метод	5	-
4587	-	-	368589.16	2266412.16	Картометрический метод	5	-
4588	-	-	368587.60	2266410.91	Картометрический метод	5	-

2. Сведения о характерных точках границ объекта							
Обозначение характерных точек границ	Существующие координаты, м		Измененные (уточненные) координаты, м		Метод определения координат характерной точки	Средняя квадратическая погрешность положения характерной точки (Mt), м	Описание обозначения точки на местности (при наличии)
	X	Y	X	Y			
1	2	3	4	5	6	7	8
4589	-	-	368587.17	2266411.42	Картометрический метод	5	-
4590	-	-	368553.48	2266337.51	Картометрический метод	5	-
4591	-	-	368553.58	2266337.34	Картометрический метод	5	-
4592	-	-	368551.26	2266319.78	Картометрический метод	5	-
4593	-	-	368542.89	2266314.28	Картометрический метод	5	-
4594	-	-	368509.26	2266240.53	Картометрический метод	5	-
4595	-	-	368526.14	2266217.26	Картометрический метод	5	-
4596	-	-	368542.14	2266195.37	Картометрический метод	5	-
4597	-	-	368522.01	2266177.75	Картометрический метод	5	-
4598	-	-	368500.58	2266144.52	Картометрический метод	5	-
4599	-	-	368505.89	2266138.41	Картометрический метод	5	-
4600	-	-	368518.34	2266125.87	Картометрический метод	5	-
4601	-	-	368528.28	2266110.83	Картометрический метод	5	-
4602	-	-	368535.71	2266090.81	Картометрический метод	5	-
4603	-	-	368545.66	2266075.77	Картометрический метод	5	-
4604	-	-	368563.10	2266060.71	Картометрический метод	5	-
4605	-	-	368565.58	2266055.70	Картометрический метод	5	-
4606	-	-	368575.55	2266045.67	Картометрический метод	5	-
4607	-	-	368580.50	2266033.15	Картометрический метод	5	-
4608	-	-	368582.82	2266030.55	Картометрический метод	5	-
4609	-	-	368587.46	2266034.37	Картометрический метод	5	-
4610	-	-	368588.60	2266032.84	Картометрический метод	5	-
4611	-	-	368662.32	2266090.02	Картометрический метод	5	-
4612	-	-	368742.02	2266153.77	Картометрический метод	5	-
4613	-	-	368744.87	2266156.05	Картометрический метод	5	-
4614	-	-	368773.87	2266179.64	Картометрический метод	5	-

2. Сведения о характерных точках границ объекта							
Обозначение характерных точек границ	Существующие координаты, м		Измененные (уточненные) координаты, м		Метод определения координат характерной точки	Средняя квадратическая погрешность положения характерной точки (Mt), м	Описание обозначения точки на местности (при наличии)
	X	Y	X	Y			
1	2	3	4	5	6	7	8
4615	-	-	368765.94	2266189.65	Картометрический метод	5	-
4616	-	-	368726.43	2266239.57	Картометрический метод	5	-
4617	-	-	368692.92	2266282.58	Картометрический метод	5	-
4618	-	-	368686.85	2266290.38	Картометрический метод	5	-
4619	-	-	368680.01	2266298.73	Картометрический метод	5	-
4620	-	-	368670.90	2266309.85	Картометрический метод	5	-
4621	-	-	368622.33	2266369.12	Картометрический метод	5	-
4587	-	-	368589.16	2266412.16	Картометрический метод	5	-
4622	-	-	368592.95	2266003.72	Картометрический метод	5	-
4623	-	-	368566.96	2265985.75	Картометрический метод	5	-
4624	-	-	368491.92	2265930.09	Картометрический метод	5	-
4625	-	-	368451.58	2265903.40	Картометрический метод	5	-
4626	-	-	368417.76	2265885.40	Картометрический метод	5	-
4627	-	-	368380.19	2265870.61	Картометрический метод	5	-
4628	-	-	368342.45	2265859.61	Картометрический метод	5	-
4629	-	-	368287.29	2265846.62	Картометрический метод	5	-
4630	-	-	368246.26	2265836.85	Картометрический метод	5	-
4631	-	-	368227.79	2265832.94	Картометрический метод	5	-
4632	-	-	368214.36	2265831.04	Картометрический метод	5	-
4633	-	-	368140.45	2265817.49	Картометрический метод	5	-
4634	-	-	368140.96	2265814.95	Картометрический метод	5	-
4635	-	-	368136.34	2265813.54	Картометрический метод	5	-
4636	-	-	368135.72	2265816.62	Картометрический метод	5	-
4637	-	-	368107.01	2265811.64	Картометрический метод	5	-
4638	-	-	368145.86	2265581.03	Картометрический метод	5	-
4639	-	-	368053.07	2265486.21	Картометрический метод	5	-

2. Сведения о характерных точках границ объекта							
Обозначение характерных точек границ	Существующие координаты, м		Измененные (уточненные) координаты, м		Метод определения координат характерной точки	Средняя квадратическая погрешность положения характерной точки (Mt), м	Описание обозначения точки на местности (при наличии)
	X	Y	X	Y			
1	2	3	4	5	6	7	8
4640	-	-	368074.76	2265477.08	Картометрический метод	5	-
4641	-	-	368094.74	2265472.01	Картометрический метод	5	-
4642	-	-	368139.74	2265471.85	Картометрический метод	5	-
4643	-	-	368147.24	2265474.32	Картометрический метод	5	-
4644	-	-	368162.28	2265484.27	Картометрический метод	5	-
4645	-	-	368184.87	2265511.69	Картометрический метод	5	-
4646	-	-	368194.92	2265524.15	Картометрический метод	5	-
4647	-	-	368212.50	2265549.08	Картометрический метод	5	-
4648	-	-	368250.16	2265593.94	Картометрический метод	5	-
4649	-	-	368267.75	2265618.88	Картометрический метод	5	-
4650	-	-	368305.41	2265666.24	Картометрический метод	5	-
4651	-	-	368325.51	2265693.66	Картометрический метод	5	-
4652	-	-	368333.04	2265703.63	Картометрический метод	5	-
4653	-	-	368340.57	2265711.11	Картометрический метод	5	-
4654	-	-	368363.12	2265726.02	Картометрический метод	5	-
4655	-	-	368378.14	2265733.47	Картометрический метод	5	-
4656	-	-	368388.15	2265735.93	Картометрический метод	5	-
4657	-	-	368413.16	2265738.34	Картометрический метод	5	-
4658	-	-	368445.65	2265738.23	Картометрический метод	5	-
4659	-	-	368468.16	2265740.65	Картометрический метод	5	-
4660	-	-	368490.70	2265753.06	Картометрический метод	5	-
4661	-	-	368510.75	2265767.99	Картометрический метод	5	-
4662	-	-	368540.86	2265797.88	Картометрический метод	5	-
4663	-	-	368560.99	2265835.30	Картометрический метод	5	-
4664	-	-	368583.66	2265885.22	Картометрический метод	5	-
4665	-	-	368593.73	2265905.18	Картометрический метод	5	-

2. Сведения о характерных точках границ объекта							
Обозначение характерных точек границ	Существующие координаты, м		Измененные (уточненные) координаты, м		Метод определения координат характерной точки	Средняя квадратическая погрешность положения характерной точки (Mt), м	Описание обозначения точки на местности (при наличии)
	X	Y	X	Y			
1	2	3	4	5	6	7	8
4666	-	-	368598.75	2265910.16	Картометрический метод	5	-
4667	-	-	368611.25	2265910.12	Картометрический метод	5	-
4668	-	-	368613.79	2265922.60	Картометрический метод	5	-
4669	-	-	368613.84	2265935.10	Картометрический метод	5	-
4670	-	-	368613.88	2265947.60	Картометрический метод	5	-
4671	-	-	368608.94	2265962.62	Картометрический метод	5	-
4672	-	-	368599.04	2265992.65	Картометрический метод	5	-
4622	-	-	368592.95	2266003.72	Картометрический метод	5	-
4673	-	-	368358.86	2266217.31	Картометрический метод	5	-
4674	-	-	368352.02	2266216.23	Картометрический метод	5	-
4675	-	-	368341.81	2266152.56	Картометрический метод	5	-
4676	-	-	368342.38	2266141.31	Картометрический метод	5	-
4677	-	-	368342.98	2266141.28	Картометрический метод	5	-
4678	-	-	368373.66	2266140.94	Картометрический метод	5	-
4679	-	-	368399.63	2266187.19	Картометрический метод	5	-
4680	-	-	368411.77	2266195.37	Картометрический метод	5	-
4681	-	-	368420.61	2266192.93	Картометрический метод	5	-
4682	-	-	368420.69	2266195.75	Картометрический метод	5	-
4683	-	-	368402.31	2266200.83	Картометрический метод	5	-
4684	-	-	368387.34	2266208.38	Картометрический метод	5	-
4685	-	-	368379.86	2266213.41	Картометрический метод	5	-
4673	-	-	368358.86	2266217.31	Картометрический метод	5	-
4686	-	-	368194.00	2266157.77	Картометрический метод	5	-
4687	-	-	368195.57	2266136.79	Картометрический метод	5	-
4688	-	-	368194.38	2266110.47	Картометрический метод	5	-
4689	-	-	368194.52	2266109.34	Картометрический метод	5	-

2. Сведения о характерных точках границ объекта							
Обозначение характерных точек границ	Существующие координаты, м		Измененные (уточненные) координаты, м		Метод определения координат характерной точки	Средняя квадратическая погрешность положения характерной точки (Mt), м	Описание обозначения точки на местности (при наличии)
	X	Y	X	Y			
1	2	3	4	5	6	7	8
4690	-	-	368319.73	2266141.25	Картометрический метод	5	-
4691	-	-	368340.18	2266141.34	Картометрический метод	5	-
4692	-	-	368340.20	2266141.54	Картометрический метод	5	-
4693	-	-	368233.98	2266156.70	Картометрический метод	5	-
4694	-	-	368225.83	2266156.49	Картометрический метод	5	-
4686	-	-	368194.00	2266157.77	Картометрический метод	5	-
4695	-	-	367774.44	2266422.02	Картометрический метод	5	-
4696	-	-	367767.26	2266417.69	Картометрический метод	5	-
4697	-	-	367793.83	2266377.89	Картометрический метод	5	-
4698	-	-	367796.06	2266321.94	Картометрический метод	5	-
4699	-	-	367835.21	2266293.40	Картометрический метод	5	-
4700	-	-	367894.48	2266280.07	Картометрический метод	5	-
4701	-	-	367941.87	2266271.29	Картометрический метод	5	-
4702	-	-	367946.31	2266269.05	Картометрический метод	5	-
4703	-	-	368069.81	2265831.65	Картометрический метод	5	-
4704	-	-	368103.73	2265834.41	Картометрический метод	5	-
4705	-	-	368136.10	2265839.23	Картометрический метод	5	-
4706	-	-	368160.55	2265844.45	Картометрический метод	5	-
4707	-	-	368143.28	2265886.89	Картометрический метод	5	-
4708	-	-	368132.06	2265903.69	Картометрический метод	5	-
4709	-	-	368124.76	2265926.53	Картометрический метод	5	-
4710	-	-	368120.20	2265966.37	Картометрический метод	5	-
4711	-	-	368121.79	2265994.32	Картометрический метод	5	-
4712	-	-	368120.22	2266003.06	Картометрический метод	5	-
4713	-	-	368104.69	2266090.61	Картометрический метод	5	-
4714	-	-	368060.74	2266242.23	Картометрический метод	5	-

2. Сведения о характерных точках границ объекта							
Обозначение характерных точек границ	Существующие координаты, м		Измененные (уточненные) координаты, м		Метод определения координат характерной точки	Средняя квадратическая погрешность положения характерной точки (Mt), м	Описание обозначения точки на местности (при наличии)
	X	Y	X	Y			
1	2	3	4	5	6	7	8
4715	-	-	368041.77	2266250.43	Картометрический метод	5	-
4716	-	-	367872.81	2266323.40	Картометрический метод	5	-
4717	-	-	367848.34	2266333.96	Картометрический метод	5	-
4718	-	-	367839.52	2266348.57	Картометрический метод	5	-
4719	-	-	367833.35	2266350.51	Картометрический метод	5	-
4720	-	-	367825.03	2266360.59	Картометрический метод	5	-
4721	-	-	367815.47	2266365.41	Картометрический метод	5	-
4722	-	-	367798.02	2266380.47	Картометрический метод	5	-
4723	-	-	367790.56	2266390.50	Картометрический метод	5	-
4724	-	-	367785.62	2266408.01	Картометрический метод	5	-
4725	-	-	367785.37	2266408.76	Картометрический метод	5	-
4695	-	-	367774.44	2266422.02	Картометрический метод	5	-
4726	-	-	368652.23	2268594.01	Картометрический метод	5	-
4727	-	-	368604.17	2268582.81	Картометрический метод	5	-
4728	-	-	368521.72	2268494.75	Картометрический метод	5	-
4729	-	-	368630.62	2268387.06	Картометрический метод	5	-
4730	-	-	368744.78	2268502.49	Картометрический метод	5	-
4726	-	-	368652.23	2268594.01	Картометрический метод	5	-
4731	-	-	368404.89	2268406.53	Картометрический метод	5	-
4732	-	-	368395.44	2268396.62	Картометрический метод	5	-
4733	-	-	368393.87	2268395.33	Картометрический метод	5	-
4734	-	-	368388.83	2268391.57	Картометрический метод	5	-
4735	-	-	368381.38	2268387.62	Картометрический метод	5	-
4736	-	-	368370.59	2268385.01	Картометрический метод	5	-
4737	-	-	368300.72	2268379.29	Картометрический метод	5	-
4738	-	-	368296.15	2268377.86	Картометрический метод	5	-

2. Сведения о характерных точках границ объекта							
Обозначение характерных точек границ	Существующие координаты, м		Измененные (уточненные) координаты, м		Метод определения координат характерной точки	Средняя квадратическая погрешность положения характерной точки (Mt), м	Описание обозначения точки на местности (при наличии)
	X	Y	X	Y			
1	2	3	4	5	6	7	8
4739	-	-	368301.78	2268365.31	Картометрический метод	5	-
4740	-	-	368332.83	2268318.02	Картометрический метод	5	-
4741	-	-	368370.39	2268327.99	Картометрический метод	5	-
4742	-	-	368424.95	2268380.13	Картометрический метод	5	-
4743	-	-	368428.54	2268383.56	Картометрический метод	5	-
4731	-	-	368404.89	2268406.53	Картометрический метод	5	-
4744	-	-	368360.59	2268430.46	Картометрический метод	5	-
4745	-	-	368341.35	2268419.75	Картометрический метод	5	-
4746	-	-	368343.22	2268402.90	Картометрический метод	5	-
4747	-	-	368367.33	2268405.04	Картометрический метод	5	-
4748	-	-	368371.58	2268405.56	Картометрический метод	5	-
4749	-	-	368374.59	2268406.38	Картометрический метод	5	-
4750	-	-	368377.12	2268408.15	Картометрический метод	5	-
4751	-	-	368378.60	2268410.35	Картометрический метод	5	-
4752	-	-	368379.41	2268412.13	Картометрический метод	5	-
4744	-	-	368360.59	2268430.46	Картометрический метод	5	-
4753	-	-	367862.89	2268121.13	Картометрический метод	5	-
4754	-	-	367849.92	2268112.08	Картометрический метод	5	-
4755	-	-	368087.67	2267828.30	Картометрический метод	5	-
4756	-	-	368097.11	2267817.01	Картометрический метод	5	-
4757	-	-	368097.22	2267817.00	Картометрический метод	5	-
4758	-	-	368125.72	2267818.32	Картометрический метод	5	-
4759	-	-	368240.87	2267823.00	Картометрический метод	5	-
4760	-	-	368238.43	2267828.84	Картометрический метод	5	-
4761	-	-	368171.38	2267988.74	Картометрический метод	5	-
4762	-	-	368156.63	2268006.65	Картометрический метод	5	-

2. Сведения о характерных точках границ объекта							
Обозначение характерных точек границ	Существующие координаты, м		Измененные (уточненные) координаты, м		Метод определения координат характерной точки	Средняя квадратическая погрешность положения характерной точки (Mt), м	Описание обозначения точки на местности (при наличии)
	X	Y	X	Y			
1	2	3	4	5	6	7	8
4763	-	-	368100.97	2268005.86	Картометрический метод	5	-
4764	-	-	368049.76	2268005.13	Картометрический метод	5	-
4765	-	-	368003.98	2268038.90	Картометрический метод	5	-
4766	-	-	367916.01	2268073.64	Картометрический метод	5	-
4767	-	-	367891.37	2268101.80	Картометрический метод	5	-
4768	-	-	367871.98	2268112.04	Картометрический метод	5	-
4753	-	-	367862.89	2268121.13	Картометрический метод	5	-
4769	-	-	367808.42	2268416.68	Картометрический метод	5	-
4770	-	-	367803.98	2268416.54	Картометрический метод	5	-
4771	-	-	367799.64	2268415.50	Картометрический метод	5	-
4772	-	-	367790.09	2268408.64	Картометрический метод	5	-
4773	-	-	367841.42	2268365.79	Картометрический метод	5	-
4774	-	-	367860.01	2268386.73	Картометрический метод	5	-
4775	-	-	367815.84	2268410.72	Картометрический метод	5	-
4776	-	-	367811.02	2268415.62	Картометрический метод	5	-
4769	-	-	367808.42	2268416.68	Картометрический метод	5	-
4777	-	-	367635.34	2268347.95	Картометрический метод	5	-
4778	-	-	367663.42	2268318.14	Картометрический метод	5	-
4779	-	-	367673.09	2268325.05	Картометрический метод	5	-
4780	-	-	367660.52	2268338.67	Картометрический метод	5	-
4781	-	-	367657.97	2268339.83	Картометрический метод	5	-
4782	-	-	367649.96	2268345.48	Картометрический метод	5	-
4783	-	-	367646.10	2268347.58	Картометрический метод	5	-
4777	-	-	367635.34	2268347.95	Картометрический метод	5	-
4784	-	-	367556.64	2268589.49	Картометрический метод	5	-
4785	-	-	367458.24	2268546.90	Картометрический метод	5	-

2. Сведения о характерных точках границ объекта							
Обозначение характерных точек границ	Существующие координаты, м		Измененные (уточненные) координаты, м		Метод определения координат характерной точки	Средняя квадратическая погрешность положения характерной точки (Mt), м	Описание обозначения точки на местности (при наличии)
	X	Y	X	Y			
1	2	3	4	5	6	7	8
4786	-	-	367623.74	2268360.27	Картометрический метод	5	-
4787	-	-	367646.81	2268359.90	Картометрический метод	5	-
4788	-	-	367678.07	2268375.15	Картометрический метод	5	-
4789	-	-	367610.54	2268507.34	Картометрический метод	5	-
4790	-	-	367604.94	2268566.84	Картометрический метод	5	-
4791	-	-	367581.69	2268589.12	Картометрический метод	5	-
4784	-	-	367556.64	2268589.49	Картометрический метод	5	-
4792	-	-	365842.43	2270320.44	Картометрический метод	5	-
4793	-	-	365691.51	2270161.25	Картометрический метод	5	-
4794	-	-	365507.80	2270011.38	Картометрический метод	5	-
4795	-	-	365341.77	2269870.18	Картометрический метод	5	-
4796	-	-	365681.46	2269538.31	Картометрический метод	5	-
4797	-	-	365707.15	2269513.25	Картометрический метод	5	-
4798	-	-	365744.45	2269476.86	Картометрический метод	5	-
4799	-	-	365795.79	2269426.73	Картометрический метод	5	-
4800	-	-	365855.41	2269368.51	Картометрический метод	5	-
4801	-	-	365983.27	2269410.23	Картометрический метод	5	-
4802	-	-	365999.11	2269411.96	Картометрический метод	5	-
4803	-	-	366057.62	2269402.69	Картометрический метод	5	-
4804	-	-	366201.50	2269407.01	Картометрический метод	5	-
4805	-	-	366224.58	2269405.59	Картометрический метод	5	-
4806	-	-	366242.30	2269396.68	Картометрический метод	5	-
4807	-	-	366265.14	2269371.64	Картометрический метод	5	-
4808	-	-	366293.39	2269335.49	Картометрический метод	5	-
4809	-	-	366289.05	2269275.67	Картометрический метод	5	-
4810	-	-	366270.42	2269211.52	Картометрический метод	5	-

2. Сведения о характерных точках границ объекта							
Обозначение характерных точек границ	Существующие координаты, м		Измененные (уточненные) координаты, м		Метод определения координат характерной точки	Средняя квадратическая погрешность положения характерной точки (Mt), м	Описание обозначения точки на местности (при наличии)
	X	Y	X	Y			
1	2	3	4	5	6	7	8
4811	-	-	366247.44	2269189.85	Картометрический метод	5	-
4812	-	-	366211.03	2269177.71	Картометрический метод	5	-
4813	-	-	366195.86	2269183.78	Картометрический метод	5	-
4814	-	-	366137.78	2269180.75	Картометрический метод	5	-
4815	-	-	366100.94	2269168.61	Картометрический метод	5	-
4816	-	-	366140.82	2269130.47	Картометрический метод	5	-
4817	-	-	366123.42	2269110.02	Картометрический метод	5	-
4818	-	-	366142.53	2269091.76	Картометрический метод	5	-
4819	-	-	366189.34	2269046.96	Картометрический метод	5	-
4820	-	-	366240.51	2268998.00	Картометрический метод	5	-
4821	-	-	366283.00	2268957.33	Картометрический метод	5	-
4822	-	-	366303.04	2268938.16	Картометрический метод	5	-
4823	-	-	366518.38	2268731.02	Картометрический метод	5	-
4824	-	-	366826.30	2268431.42	Картометрический метод	5	-
4825	-	-	366976.46	2268285.48	Картометрический метод	5	-
4826	-	-	367145.51	2268122.90	Картометрический метод	5	-
4827	-	-	367152.40	2268116.27	Картометрический метод	5	-
4828	-	-	367167.25	2268101.89	Картометрический метод	5	-
4829	-	-	367403.49	2267877.37	Картометрический метод	5	-
4830	-	-	367486.40	2267791.94	Картометрический метод	5	-
4831	-	-	367503.64	2267792.49	Картометрический метод	5	-
4832	-	-	367554.20	2267794.57	Картометрический метод	5	-
4833	-	-	368084.42	2267816.49	Картометрический метод	5	-
4834	-	-	368084.40	2267816.56	Картометрический метод	5	-
4835	-	-	368075.32	2267827.42	Картометрический метод	5	-
4836	-	-	368004.43	2267912.03	Картометрический метод	5	-

2. Сведения о характерных точках границ объекта							
Обозначение характерных точек границ	Существующие координаты, м		Измененные (уточненные) координаты, м		Метод определения координат характерной точки	Средняя квадратическая погрешность положения характерной точки (Mt), м	Описание обозначения точки на местности (при наличии)
	X	Y	X	Y			
1	2	3	4	5	6	7	8
4837	-	-	367840.71	2268107.45	Картометрический метод	5	-
4838	-	-	367726.55	2268234.61	Картометрический метод	5	-
4839	-	-	367662.27	2268304.71	Картометрический метод	5	-
4840	-	-	367616.29	2268353.46	Картометрический метод	5	-
4841	-	-	367603.74	2268367.62	Картометрический метод	5	-
4842	-	-	367450.86	2268540.10	Картометрический метод	5	-
4843	-	-	367285.72	2268717.86	Картометрический метод	5	-
4844	-	-	367230.39	2268783.11	Картометрический метод	5	-
4845	-	-	367111.42	2268915.53	Картометрический метод	5	-
4846	-	-	366943.02	2269100.45	Картометрический метод	5	-
4847	-	-	366768.33	2269294.89	Картометрический метод	5	-
4848	-	-	366690.48	2269380.13	Картометрический метод	5	-
4849	-	-	366631.29	2269444.93	Картометрический метод	5	-
4850	-	-	366612.08	2269465.96	Картометрический метод	5	-
4851	-	-	366561.59	2269521.26	Картометрический метод	5	-
4852	-	-	366488.23	2269601.59	Картометрический метод	5	-
4853	-	-	366314.18	2269790.93	Картометрический метод	5	-
4854	-	-	366049.35	2270088.49	Картометрический метод	5	-
4855	-	-	365852.93	2270308.13	Картометрический метод	5	-
4856	-	-	365849.01	2270312.52	Картометрический метод	5	-
4792	-	-	365842.43	2270320.44	Картометрический метод	5	-
4857	-	-	365336.85	2269866.57	Картометрический метод	5	-
4858	-	-	365315.46	2269844.77	Картометрический метод	5	-
4859	-	-	364942.77	2269542.42	Картометрический метод	5	-
4860	-	-	365326.24	2269180.44	Картометрический метод	5	-
4861	-	-	365202.06	2268730.25	Картометрический метод	5	-

2. Сведения о характерных точках границ объекта							
Обозначение характерных точек границ	Существующие координаты, м		Измененные (уточненные) координаты, м		Метод определения координат характерной точки	Средняя квадратическая погрешность положения характерной точки (Mt), м	Описание обозначения точки на местности (при наличии)
	X	Y	X	Y			
1	2	3	4	5	6	7	8
4862	-	-	364985.90	2268493.28	Картометрический метод	5	-
4863	-	-	364890.41	2268418.77	Картометрический метод	5	-
4864	-	-	364628.49	2268262.50	Картометрический метод	5	-
4865	-	-	364419.94	2268142.40	Картометрический метод	5	-
4866	-	-	364404.18	2268134.42	Картометрический метод	5	-
4867	-	-	364435.04	2268122.94	Картометрический метод	5	-
4868	-	-	364357.95	2268077.25	Картометрический метод	5	-
4869	-	-	364527.62	2268002.70	Картометрический метод	5	-
4870	-	-	364761.63	2267882.53	Картометрический метод	5	-
4871	-	-	364941.31	2267357.95	Картометрический метод	5	-
4872	-	-	365046.22	2267410.66	Картометрический метод	5	-
4873	-	-	364999.86	2267594.40	Картометрический метод	5	-
4874	-	-	365047.19	2267927.88	Картометрический метод	5	-
4875	-	-	365077.90	2268141.42	Картометрический метод	5	-
4876	-	-	365098.92	2268288.40	Картометрический метод	5	-
4877	-	-	365109.44	2268343.40	Картометрический метод	5	-
4878	-	-	365132.85	2268384.27	Картометрический метод	5	-
4879	-	-	365158.70	2268419.52	Картометрический метод	5	-
4880	-	-	365201.51	2268444.67	Картометрический метод	5	-
4881	-	-	365235.53	2268452.71	Картометрический метод	5	-
4882	-	-	365266.75	2268452.51	Картометрический метод	5	-
4883	-	-	365295.27	2268446.05	Картометрический метод	5	-
4884	-	-	365439.15	2268394.38	Картометрический метод	5	-
4885	-	-	365451.70	2268385.87	Картометрический метод	5	-
4886	-	-	365447.18	2268370.02	Картометрический метод	5	-
4887	-	-	365550.29	2268329.26	Картометрический метод	5	-

2. Сведения о характерных точках границ объекта							
Обозначение характерных точек границ	Существующие координаты, м		Измененные (уточненные) координаты, м		Метод определения координат характерной точки	Средняя квадратическая погрешность положения характерной точки (Mt), м	Описание обозначения точки на местности (при наличии)
	X	Y	X	Y			
1	2	3	4	5	6	7	8
4888	-	-	365678.44	2268272.55	Картометрический метод	5	-
4889	-	-	365715.05	2268239.52	Картометрический метод	5	-
4890	-	-	365750.59	2268167.37	Картометрический метод	5	-
4891	-	-	365809.79	2268058.29	Картометрический метод	5	-
4892	-	-	366134.93	2267878.34	Картометрический метод	5	-
4893	-	-	366161.05	2267756.19	Картометрический метод	5	-
4894	-	-	365868.21	2267525.84	Картометрический метод	5	-
4895	-	-	366014.47	2267422.82	Картометрический метод	5	-
4896	-	-	366346.84	2267761.08	Картометрический метод	5	-
4897	-	-	366534.75	2267764.37	Картометрический метод	5	-
4898	-	-	367144.47	2267780.93	Картометрический метод	5	-
4899	-	-	367478.20	2267791.67	Картометрический метод	5	-
4900	-	-	367399.37	2267872.90	Картометрический метод	5	-
4901	-	-	367163.08	2268097.36	Картометрический метод	5	-
4902	-	-	367148.11	2268112.27	Картометрический метод	5	-
4903	-	-	366972.39	2268281.05	Картометрический метод	5	-
4904	-	-	366822.20	2268427.12	Картометрический метод	5	-
4905	-	-	366514.19	2268726.73	Картометрический метод	5	-
4906	-	-	366298.89	2268933.83	Картометрический метод	5	-
4907	-	-	366279.98	2268951.85	Картометрический метод	5	-
4908	-	-	366237.22	2268992.84	Картометрический метод	5	-
4909	-	-	366138.38	2269087.42	Картометрический метод	5	-
4910	-	-	366119.51	2269105.43	Картометрический метод	5	-
4911	-	-	366116.11	2269101.43	Картометрический метод	5	-
4912	-	-	366094.87	2269096.66	Картометрический метод	5	-
4913	-	-	366061.06	2269101.43	Картометрический метод	5	-

2. Сведения о характерных точках границ объекта							
Обозначение характерных точек границ	Существующие координаты, м		Измененные (уточненные) координаты, м		Метод определения координат характерной точки	Средняя квадратическая погрешность положения характерной точки (Mt), м	Описание обозначения точки на местности (при наличии)
	X	Y	X	Y			
1	2	3	4	5	6	7	8
4914	-	-	365788.86	2269379.70	Картометрический метод	5	-
4915	-	-	365790.59	2269422.61	Картометрический метод	5	-
4916	-	-	365791.04	2269422.96	Картометрический метод	5	-
4917	-	-	365740.25	2269472.56	Картометрический метод	5	-
4918	-	-	365702.77	2269509.13	Картометрический метод	5	-
4919	-	-	365677.27	2269534.02	Картометрический метод	5	-
4857	-	-	365336.85	2269866.57	Картометрический метод	5	-
4920	-	-	365761.55	2269321.62	Картометрический метод	5	-
4921	-	-	365813.57	2269257.47	Картометрический метод	5	-
4922	-	-	365853.01	2269203.72	Картометрический метод	5	-
4923	-	-	365908.06	2269154.74	Картометрический метод	5	-
4924	-	-	365960.07	2269095.36	Картометрический метод	5	-
4925	-	-	365940.13	2269075.42	Картометрический метод	5	-
4926	-	-	365898.95	2269064.58	Картометрический метод	5	-
4927	-	-	365863.85	2269076.72	Картометрический метод	5	-
4928	-	-	365796.66	2269122.67	Картометрический метод	5	-
4929	-	-	365767.62	2269150.41	Картометрический метод	5	-
4930	-	-	365729.48	2269228.43	Картометрический метод	5	-
4931	-	-	365713.87	2269296.91	Картометрический метод	5	-
4932	-	-	365723.41	2269319.88	Картометрический метод	5	-
4933	-	-	365736.85	2269328.99	Картометрический метод	5	-
4920	-	-	365761.55	2269321.62	Картометрический метод	5	-
4934	-	-	365101.93	2267353.68	Картометрический метод	5	-
4935	-	-	364823.93	2266619.27	Картометрический метод	5	-
4936	-	-	364795.69	2266592.85	Картометрический метод	5	-
4937	-	-	364670.51	2266449.18	Картометрический метод	5	-

2. Сведения о характерных точках границ объекта							
Обозначение характерных точек границ	Существующие координаты, м		Измененные (уточненные) координаты, м		Метод определения координат характерной точки	Средняя квадратическая погрешность положения характерной точки (Mt), м	Описание обозначения точки на местности (при наличии)
	X	Y	X	Y			
1	2	3	4	5	6	7	8
4938	-	-	364556.78	2266318.66	Картометрический метод	5	-
4939	-	-	364332.10	2266054.14	Картометрический метод	5	-
4940	-	-	364301.21	2266010.39	Картометрический метод	5	-
4941	-	-	364263.97	2265960.37	Картометрический метод	5	-
4942	-	-	364240.90	2265937.48	Картометрический метод	5	-
4943	-	-	364193.88	2265900.69	Картометрический метод	5	-
4944	-	-	364180.74	2265887.42	Картометрический метод	5	-
4945	-	-	364118.69	2265816.28	Картометрический метод	5	-
4946	-	-	364095.34	2265796.10	Картометрический метод	5	-
4947	-	-	364036.61	2265746.42	Картометрический метод	5	-
4948	-	-	364025.63	2265736.76	Картометрический метод	5	-
4949	-	-	363880.52	2265608.44	Картометрический метод	5	-
4950	-	-	363850.66	2265581.87	Картометрический метод	5	-
4951	-	-	363826.59	2265542.12	Картометрический метод	5	-
4952	-	-	363811.37	2265521.98	Картометрический метод	5	-
4953	-	-	363784.92	2265422.38	Картометрический метод	5	-
4954	-	-	363784.85	2265413.85	Картометрический метод	5	-
4955	-	-	363790.49	2265413.07	Картометрический метод	5	-
4956	-	-	363995.67	2265264.66	Картометрический метод	5	-
4957	-	-	364027.35	2265230.86	Картометрический метод	5	-
4958	-	-	364037.78	2265219.73	Картометрический метод	5	-
4959	-	-	364054.10	2265221.54	Картометрический метод	5	-
4960	-	-	364076.12	2265220.63	Картометрический метод	5	-
4961	-	-	364100.98	2265212.06	Картометрический метод	5	-
4962	-	-	364211.15	2265159.16	Картометрический метод	5	-
4963	-	-	364236.33	2265135.09	Картометрический метод	5	-

2. Сведения о характерных точках границ объекта							
Обозначение характерных точек границ	Существующие координаты, м		Измененные (уточненные) координаты, м		Метод определения координат характерной точки	Средняя квадратическая погрешность положения характерной точки (Mt), м	Описание обозначения точки на местности (при наличии)
	X	Y	X	Y			
1	2	3	4	5	6	7	8
4964	-	-	364268.20	2265111.90	Картометрический метод	5	-
4965	-	-	364287.05	2265095.68	Картометрический метод	5	-
4966	-	-	364329.75	2265050.58	Картометрический метод	5	-
4967	-	-	364363.87	2265021.99	Картометрический метод	5	-
4968	-	-	364373.01	2265003.35	Картометрический метод	5	-
4969	-	-	364377.27	2264989.50	Картометрический метод	5	-
4970	-	-	364403.16	2265024.59	Картометрический метод	5	-
4971	-	-	364442.65	2265052.64	Картометрический метод	5	-
4972	-	-	364478.32	2265060.29	Картометрический метод	5	-
4973	-	-	364503.16	2265053.27	Картометрический метод	5	-
4974	-	-	364638.57	2265258.08	Картометрический метод	5	-
4975	-	-	364656.80	2265289.29	Картометрический метод	5	-
4976	-	-	364676.34	2265270.81	Картометрический метод	5	-
4977	-	-	364701.20	2265255.58	Картометрический метод	5	-
4978	-	-	364839.08	2265188.42	Картометрический метод	5	-
4979	-	-	364863.31	2265164.19	Картометрический метод	5	-
4980	-	-	364901.00	2265123.81	Картометрический метод	5	-
4981	-	-	364973.68	2265103.62	Картометрический метод	5	-
4982	-	-	365035.60	2265061.89	Картометрический метод	5	-
4983	-	-	365051.76	2265033.63	Картометрический метод	5	-
4984	-	-	365070.60	2264970.36	Картометрический метод	5	-
4985	-	-	365094.83	2264954.21	Картометрический метод	5	-
4986	-	-	365078.26	2264865.06	Картометрический метод	5	-
4987	-	-	365120.62	2264863.42	Картометрический метод	5	-
4988	-	-	365161.54	2264859.08	Картометрический метод	5	-
4989	-	-	365200.39	2264853.58	Картометрический метод	5	-

2. Сведения о характерных точках границ объекта							
Обозначение характерных точек границ	Существующие координаты, м		Измененные (уточненные) координаты, м		Метод определения координат характерной точки	Средняя квадратическая погрешность положения характерной точки (Mt), м	Описание обозначения точки на местности (при наличии)
	X	Y	X	Y			
1	2	3	4	5	6	7	8
4990	-	-	365414.74	2264817.47	Картометрический метод	5	-
4991	-	-	365481.74	2264801.15	Картометрический метод	5	-
4992	-	-	365557.89	2264782.08	Картометрический метод	5	-
4993	-	-	365605.62	2264772.93	Картометрический метод	5	-
4994	-	-	365663.39	2264768.22	Картометрический метод	5	-
4995	-	-	365852.72	2264760.25	Картометрический метод	5	-
4996	-	-	365892.13	2264754.23	Картометрический метод	5	-
4997	-	-	365923.39	2264747.59	Картометрический метод	5	-
4998	-	-	365995.32	2264730.80	Картометрический метод	5	-
4999	-	-	366027.85	2264725.48	Картометрический метод	5	-
5000	-	-	366039.32	2264724.40	Картометрический метод	5	-
5001	-	-	366109.63	2264734.20	Картометрический метод	5	-
5002	-	-	366128.56	2264739.43	Картометрический метод	5	-
5003	-	-	366139.89	2264747.87	Картометрический метод	5	-
5004	-	-	366144.52	2264749.25	Картометрический метод	5	-
5005	-	-	366155.13	2264751.72	Картометрический метод	5	-
5006	-	-	366165.66	2264755.36	Картометрический метод	5	-
5007	-	-	366178.27	2264763.43	Картометрический метод	5	-
5008	-	-	366202.72	2264782.41	Картометрический метод	5	-
5009	-	-	366216.74	2264794.33	Картометрический метод	5	-
5010	-	-	366243.51	2264822.20	Картометрический метод	5	-
5011	-	-	366271.19	2264860.17	Картометрический метод	5	-
5012	-	-	366301.87	2264910.19	Картометрический метод	5	-
5013	-	-	366348.92	2264990.17	Картометрический метод	5	-
5014	-	-	366410.61	2265090.56	Картометрический метод	5	-
5015	-	-	366437.89	2265122.64	Картометрический метод	5	-

2. Сведения о характерных точках границ объекта							
Обозначение характерных точек границ	Существующие координаты, м		Измененные (уточненные) координаты, м		Метод определения координат характерной точки	Средняя квадратическая погрешность положения характерной точки (Mt), м	Описание обозначения точки на местности (при наличии)
	X	Y	X	Y			
1	2	3	4	5	6	7	8
5016	-	-	366461.49	2265149.20	Картометрический метод	5	-
5017	-	-	366502.31	2265185.16	Картометрический метод	5	-
5018	-	-	366555.72	2265231.71	Картометрический метод	5	-
5019	-	-	366588.00	2265255.60	Картометрический метод	5	-
5020	-	-	366649.78	2265301.91	Картометрический метод	5	-
5021	-	-	366678.68	2265324.87	Картометрический метод	5	-
5022	-	-	366700.90	2265338.68	Картометрический метод	5	-
5023	-	-	366823.23	2265426.44	Картометрический метод	5	-
5024	-	-	366893.12	2265472.34	Картометрический метод	5	-
5025	-	-	366939.82	2265500.26	Картометрический метод	5	-
5026	-	-	366980.59	2265520.82	Картометрический метод	5	-
5027	-	-	367006.20	2265526.77	Картометрический метод	5	-
5028	-	-	367033.89	2265532.07	Картометрический метод	5	-
5029	-	-	367152.68	2265548.31	Картометрический метод	5	-
5030	-	-	367151.51	2265551.19	Картометрический метод	5	-
5031	-	-	367052.29	2265538.41	Картометрический метод	5	-
5032	-	-	367026.82	2265541.12	Картометрический метод	5	-
5033	-	-	366999.43	2265537.63	Картометрический метод	5	-
5034	-	-	366935.44	2265524.45	Картометрический метод	5	-
5035	-	-	366926.87	2265834.50	Картометрический метод	5	-
5036	-	-	366920.00	2266116.42	Картометрический метод	5	-
5037	-	-	366907.67	2266328.73	Картометрический метод	5	-
5038	-	-	366791.72	2266283.94	Картометрический метод	5	-
5039	-	-	366546.78	2266304.69	Картометрический метод	5	-
5040	-	-	366490.55	2266338.41	Картометрический метод	5	-
5041	-	-	366472.64	2266375.74	Картометрический метод	5	-

2. Сведения о характерных точках границ объекта							
Обозначение характерных точек границ	Существующие координаты, м		Измененные (уточненные) координаты, м		Метод определения координат характерной точки	Средняя квадратическая погрешность положения характерной точки (Mt), м	Описание обозначения точки на местности (при наличии)
	X	Y	X	Y			
1	2	3	4	5	6	7	8
5042	-	-	366432.72	2266395.13	Картометрический метод	5	-
5043	-	-	366397.64	2266395.52	Картометрический метод	5	-
5044	-	-	366377.17	2266395.26	Картометрический метод	5	-
5045	-	-	366361.30	2266385.14	Картометрический метод	5	-
5046	-	-	366259.78	2266322.83	Картометрический метод	5	-
5047	-	-	365994.62	2266527.51	Картометрический метод	5	-
5048	-	-	365990.13	2266522.09	Картометрический метод	5	-
5049	-	-	365515.23	2266899.44	Картометрический метод	5	-
5050	-	-	365536.47	2266945.25	Картометрический метод	5	-
5051	-	-	365140.73	2267329.31	Картометрический метод	5	-
4934	-	-	365101.93	2267353.68	Картометрический метод	5	-
5052	-	-	365606.25	2262624.23	Картометрический метод	5	-
5053	-	-	365534.74	2262578.86	Картометрический метод	5	-
5054	-	-	365470.86	2262338.31	Картометрический метод	5	-
5055	-	-	365453.07	2262274.42	Картометрический метод	5	-
5056	-	-	365397.96	2262223.22	Картометрический метод	5	-
5057	-	-	365385.82	2262193.64	Картометрический метод	5	-
5058	-	-	365438.16	2262139.40	Картометрический метод	5	-
5059	-	-	365485.51	2262099.24	Картометрический метод	5	-
5060	-	-	365567.73	2262023.96	Картометрический метод	5	-
5061	-	-	365597.67	2262006.35	Картометрический метод	5	-
5062	-	-	365625.14	2262001.26	Картометрический метод	5	-
5063	-	-	365645.16	2262006.18	Картометрический метод	5	-
5064	-	-	365667.69	2262016.10	Картометрический метод	5	-
5065	-	-	365692.73	2262028.51	Картометрический метод	5	-
5066	-	-	365700.27	2262038.48	Картометрический метод	5	-

2. Сведения о характерных точках границ объекта							
Обозначение характерных точек границ	Существующие координаты, м		Измененные (уточненные) координаты, м		Метод определения координат характерной точки	Средняя квадратическая погрешность положения характерной точки (Mt), м	Описание обозначения точки на местности (при наличии)
	X	Y	X	Y			
1	2	3	4	5	6	7	8
5067	-	-	365692.21	2262067.58	Картометрический метод	5	-
5068	-	-	365688.84	2262108.54	Картометрический метод	5	-
5069	-	-	365698.96	2262166.35	Картометрический метод	5	-
5070	-	-	365718.33	2262195.90	Картометрический метод	5	-
5071	-	-	365815.81	2262195.55	Картометрический метод	5	-
5072	-	-	365850.81	2262195.42	Картометрический метод	5	-
5073	-	-	365860.81	2262195.39	Картометрический метод	5	-
5074	-	-	366013.30	2262199.84	Картометрический метод	5	-
5075	-	-	366058.33	2262209.68	Картометрический метод	5	-
5076	-	-	366095.82	2262207.05	Картометрический метод	5	-
5077	-	-	366120.80	2262201.96	Картометрический метод	5	-
5078	-	-	366158.28	2262199.33	Картометрический метод	5	-
5079	-	-	366235.77	2262199.05	Картометрический метод	5	-
5080	-	-	366288.20	2262181.37	Картометрический метод	5	-
5081	-	-	366373.09	2262153.57	Картометрический метод	5	-
5082	-	-	366420.12	2262182.25	Картометрический метод	5	-
5083	-	-	366416.02	2262195.02	Картометрический метод	5	-
5084	-	-	366396.51	2262211.15	Картометрический метод	5	-
5085	-	-	366312.20	2262243.43	Картометрический метод	5	-
5086	-	-	366209.25	2262275.28	Картометрический метод	5	-
5087	-	-	366130.61	2262298.55	Картометрический метод	5	-
5088	-	-	366025.27	2262311.54	Картометрический метод	5	-
5089	-	-	365950.06	2262334.08	Картометрический метод	5	-
5090	-	-	365906.80	2262370.31	Картометрический метод	5	-
5091	-	-	365805.62	2262416.34	Картометрический метод	5	-
5092	-	-	365789.98	2262441.00	Картометрический метод	5	-

2. Сведения о характерных точках границ объекта							
Обозначение характерных точек границ	Существующие координаты, м		Измененные (уточненные) координаты, м		Метод определения координат характерной точки	Средняя квадратическая погрешность положения характерной точки (Mt), м	Описание обозначения точки на местности (при наличии)
	X	Y	X	Y			
1	2	3	4	5	6	7	8
5093	-	-	365782.52	2262467.19	Картометрический метод	5	-
5094	-	-	365747.56	2262507.47	Картометрический метод	5	-
5095	-	-	365659.53	2262596.95	Картометрический метод	5	-
5096	-	-	365621.81	2262621.75	Картометрический метод	5	-
5052	-	-	365606.25	2262624.23	Картометрический метод	5	-
5097	-	-	365078.26	2264843.04	Картометрический метод	5	-
5098	-	-	365045.62	2264841.78	Картометрический метод	5	-
5099	-	-	364976.08	2264835.88	Картометрический метод	5	-
5100	-	-	364931.88	2264828.81	Картометрический метод	5	-
5101	-	-	364900.91	2264820.43	Картометрический метод	5	-
5102	-	-	364865.12	2264808.06	Картометрический метод	5	-
5103	-	-	364836.48	2264794.68	Картометрический метод	5	-
5104	-	-	364809.97	2264780.58	Картометрический метод	5	-
5105	-	-	364757.49	2264745.24	Картометрический метод	5	-
5106	-	-	364740.19	2264731.83	Картометрический метод	5	-
5107	-	-	364791.50	2264666.23	Картометрический метод	5	-
5108	-	-	364809.78	2264634.39	Картометрический метод	5	-
5109	-	-	364879.37	2264540.82	Картометрический метод	5	-
5110	-	-	364888.31	2264521.10	Картометрический метод	5	-
5111	-	-	364905.46	2264530.18	Картометрический метод	5	-
5112	-	-	365146.21	2264612.98	Картометрический метод	5	-
5113	-	-	365177.38	2264625.15	Картометрический метод	5	-
5114	-	-	365255.88	2264626.26	Картометрический метод	5	-
5115	-	-	365261.67	2264660.90	Картометрический метод	5	-
5116	-	-	365282.98	2264708.32	Картометрический метод	5	-
5117	-	-	365320.09	2264749.68	Картометрический метод	5	-

2. Сведения о характерных точках границ объекта							
Обозначение характерных точек границ	Существующие координаты, м		Измененные (уточненные) координаты, м		Метод определения координат характерной точки	Средняя квадратическая погрешность положения характерной точки (Mt), м	Описание обозначения точки на местности (при наличии)
	X	Y	X	Y			
1	2	3	4	5	6	7	8
5118	-	-	365331.82	2264806.05	Картометрический метод	5	-
5119	-	-	365331.83	2264808.08	Картометрический метод	5	-
5120	-	-	365196.98	2264831.85	Картометрический метод	5	-
5121	-	-	365158.83	2264837.24	Картометрический метод	5	-
5122	-	-	365119.04	2264841.46	Картометрический метод	5	-
5097	-	-	365078.26	2264843.04	Картометрический метод	5	-
5123	-	-	363566.14	2262208.84	Картометрический метод	5	-
5124	-	-	363505.47	2262153.97	Картометрический метод	5	-
5125	-	-	363521.94	2262088.61	Картометрический метод	5	-
5126	-	-	363539.72	2262097.04	Картометрический метод	5	-
5127	-	-	363566.42	2262146.05	Картометрический метод	5	-
5128	-	-	363584.58	2262162.03	Картометрический метод	5	-
5129	-	-	363582.65	2262198.10	Картометрический метод	5	-
5130	-	-	363585.13	2262207.19	Картометрический метод	5	-
5123	-	-	363566.14	2262208.84	Картометрический метод	5	-
5131	-	-	364305.15	2264465.11	Картометрический метод	5	-
5132	-	-	364185.45	2264327.62	Картометрический метод	5	-
5133	-	-	364162.02	2264298.58	Картометрический метод	5	-
5134	-	-	364090.26	2264216.22	Картометрический метод	5	-
5135	-	-	364080.97	2264208.03	Картометрический метод	5	-
5136	-	-	364061.25	2264197.83	Картометрический метод	5	-
5137	-	-	364043.77	2264190.76	Картометрический метод	5	-
5138	-	-	363866.12	2264125.55	Картометрический метод	5	-
5139	-	-	363857.80	2264123.51	Картометрический метод	5	-
5140	-	-	363839.49	2264116.74	Картометрический метод	5	-
5141	-	-	363811.24	2264107.95	Картометрический метод	5	-

2. Сведения о характерных точках границ объекта							
Обозначение характерных точек границ	Существующие координаты, м		Измененные (уточненные) координаты, м		Метод определения координат характерной точки	Средняя квадратическая погрешность положения характерной точки (Mt), м	Описание обозначения точки на местности (при наличии)
	X	Y	X	Y			
1	2	3	4	5	6	7	8
5142	-	-	363744.03	2264089.33	Картометрический метод	5	-
5143	-	-	363699.12	2264076.03	Картометрический метод	5	-
5144	-	-	363604.63	2264049.05	Картометрический метод	5	-
5145	-	-	363513.24	2264022.40	Картометрический метод	5	-
5146	-	-	363496.09	2264015.81	Картометрический метод	5	-
5147	-	-	363483.99	2264010.18	Картометрический метод	5	-
5148	-	-	363473.17	2264004.39	Картометрический метод	5	-
5149	-	-	363455.42	2263996.95	Картометрический метод	5	-
5150	-	-	363444.12	2263992.14	Картометрический метод	5	-
5151	-	-	363431.44	2263987.44	Картометрический метод	5	-
5152	-	-	363420.43	2263982.38	Картометрический метод	5	-
5153	-	-	363403.66	2263974.10	Картометрический метод	5	-
5154	-	-	363395.66	2263970.90	Картометрический метод	5	-
5155	-	-	363387.75	2263967.04	Картометрический метод	5	-
5156	-	-	363379.52	2263962.53	Картометрический метод	5	-
5157	-	-	363350.89	2263949.32	Картометрический метод	5	-
5158	-	-	363331.32	2263939.29	Картометрический метод	5	-
5159	-	-	363318.12	2263933.49	Картометрический метод	5	-
5160	-	-	363283.12	2263916.67	Картометрический метод	5	-
5161	-	-	363235.51	2263894.42	Картометрический метод	5	-
5162	-	-	363192.10	2263874.52	Картометрический метод	5	-
5163	-	-	363078.21	2263822.21	Картометрический метод	5	-
5164	-	-	363047.19	2263807.98	Картометрический метод	5	-
5165	-	-	363042.26	2263805.80	Картометрический метод	5	-
5166	-	-	363030.86	2263801.14	Картометрический метод	5	-
5167	-	-	363007.18	2263791.88	Картометрический метод	5	-

2. Сведения о характерных точках границ объекта							
Обозначение характерных точек границ	Существующие координаты, м		Измененные (уточненные) координаты, м		Метод определения координат характерной точки	Средняя квадратическая погрешность положения характерной точки (Mt), м	Описание обозначения точки на местности (при наличии)
	X	Y	X	Y			
1	2	3	4	5	6	7	8
5168	-	-	362991.20	2263789.83	Картометрический метод	5	-
5169	-	-	362973.77	2263788.75	Картометрический метод	5	-
5170	-	-	362921.94	2263792.44	Картометрический метод	5	-
5171	-	-	362909.44	2263794.81	Картометрический метод	5	-
5172	-	-	362900.77	2263796.25	Картометрический метод	5	-
5173	-	-	362873.86	2263802.54	Картометрический метод	5	-
5174	-	-	362798.40	2263820.95	Картометрический метод	5	-
5175	-	-	362786.33	2263823.90	Картометрический метод	5	-
5176	-	-	362716.48	2263839.71	Картометрический метод	5	-
5177	-	-	362703.06	2263841.02	Картометрический метод	5	-
5178	-	-	362689.31	2263841.73	Картометрический метод	5	-
5179	-	-	362683.43	2263843.22	Картометрический метод	5	-
5180	-	-	362660.40	2263844.34	Картометрический метод	5	-
5181	-	-	362645.47	2263844.34	Картометрический метод	5	-
5182	-	-	362637.93	2263844.29	Картометрический метод	5	-
5183	-	-	362611.44	2263842.53	Картометрический метод	5	-
5184	-	-	362602.62	2263842.31	Картометрический метод	5	-
5185	-	-	362583.06	2263840.30	Картометрический метод	5	-
5186	-	-	362573.94	2263839.56	Картометрический метод	5	-
5187	-	-	362532.43	2263833.28	Картометрический метод	5	-
5188	-	-	362482.47	2263824.36	Картометрический метод	5	-
5189	-	-	362442.92	2263817.08	Картометрический метод	5	-
5190	-	-	362421.69	2263812.19	Картометрический метод	5	-
5191	-	-	362387.38	2263805.70	Картометрический метод	5	-
5192	-	-	362344.47	2263796.50	Картометрический метод	5	-
5193	-	-	362337.90	2263794.64	Картометрический метод	5	-

2. Сведения о характерных точках границ объекта							
Обозначение характерных точек границ	Существующие координаты, м		Измененные (уточненные) координаты, м		Метод определения координат характерной точки	Средняя квадратическая погрешность положения характерной точки (Mt), м	Описание обозначения точки на местности (при наличии)
	X	Y	X	Y			
1	2	3	4	5	6	7	8
5194	-	-	362324.49	2263790.84	Картометрический метод	5	-
5195	-	-	362322.06	2263793.96	Картометрический метод	5	-
5196	-	-	362270.79	2263787.03	Картометрический метод	5	-
5197	-	-	362207.07	2263779.36	Картометрический метод	5	-
5198	-	-	362169.98	2263775.36	Картометрический метод	5	-
5199	-	-	362169.93	2263752.50	Картометрический метод	5	-
5200	-	-	362169.85	2263730.26	Картометрический метод	5	-
5201	-	-	362130.84	2263714.54	Картометрический метод	5	-
5202	-	-	362122.73	2263723.79	Картометрический метод	5	-
5203	-	-	362113.83	2263697.19	Картометрический метод	5	-
5204	-	-	362091.90	2263667.94	Картометрический метод	5	-
5205	-	-	362101.03	2263607.62	Картометрический метод	5	-
5206	-	-	362096.07	2263601.56	Картометрический метод	5	-
5207	-	-	362173.31	2263582.69	Картометрический метод	5	-
5208	-	-	362148.83	2263481.48	Картометрический метод	5	-
5209	-	-	362052.09	2263506.60	Картометрический метод	5	-
5210	-	-	362031.58	2263457.74	Картометрический метод	5	-
5211	-	-	362011.47	2263439.46	Картометрический метод	5	-
5212	-	-	361976.74	2263465.05	Картометрический метод	5	-
5213	-	-	361898.14	2263523.53	Картометрический метод	5	-
5214	-	-	361830.50	2263534.51	Картометрический метод	5	-
5215	-	-	361772.01	2263538.16	Картометрический метод	5	-
5216	-	-	361726.32	2263543.65	Картометрический метод	5	-
5217	-	-	361647.71	2263501.60	Картометрический метод	5	-
5218	-	-	361528.91	2263483.33	Картометрический метод	5	-
5219	-	-	361446.65	2263510.75	Картометрический метод	5	-

2. Сведения о характерных точках границ объекта							
Обозначение характерных точек границ	Существующие координаты, м		Измененные (уточненные) координаты, м		Метод определения координат характерной точки	Средняя квадратическая погрешность положения характерной точки (Mt), м	Описание обозначения точки на местности (при наличии)
	X	Y	X	Y			
1	2	3	4	5	6	7	8
5220	-	-	361386.33	2263583.86	Картометрический метод	5	-
5221	-	-	361349.77	2263647.83	Картометрический метод	5	-
5222	-	-	361327.84	2263686.22	Картометрический метод	5	-
5223	-	-	361300.42	2263724.60	Картометрический метод	5	-
5224	-	-	361258.38	2263748.37	Картометрический метод	5	-
5225	-	-	361221.66	2263743.12	Картометрический метод	5	-
5226	-	-	361233.69	2263722.31	Картометрический метод	5	-
5227	-	-	361285.49	2263647.56	Картометрический метод	5	-
5228	-	-	361322.01	2263616.81	Картометрический метод	5	-
5229	-	-	361332.01	2263590.49	Картометрический метод	5	-
5230	-	-	361310.57	2263575.76	Картометрический метод	5	-
5231	-	-	361253.70	2263586.58	Картометрический метод	5	-
5232	-	-	361242.93	2263553.68	Картометрический метод	5	-
5233	-	-	361204.91	2263566.12	Картометрический метод	5	-
5234	-	-	361162.76	2263534.07	Картометрический метод	5	-
5235	-	-	361476.43	2263349.39	Картометрический метод	5	-
5236	-	-	362257.53	2263006.20	Картометрический метод	5	-
5237	-	-	362354.52	2262956.74	Картометрический метод	5	-
5238	-	-	362368.97	2262962.79	Картометрический метод	5	-
5239	-	-	362358.50	2262975.33	Картометрический метод	5	-
5240	-	-	362311.77	2262995.96	Картометрический метод	5	-
5241	-	-	362278.89	2263022.06	Картометрический метод	5	-
5242	-	-	362156.10	2263179.02	Картометрический метод	5	-
5243	-	-	362149.33	2263198.36	Картометрический метод	5	-
5244	-	-	362156.10	2263225.43	Картометрический метод	5	-
5245	-	-	362171.89	2263241.54	Картометрический метод	5	-

2. Сведения о характерных точках границ объекта							
Обозначение характерных точек границ	Существующие координаты, м		Измененные (уточненные) координаты, м		Метод определения координат характерной точки	Средняя квадратическая погрешность положения характерной точки (Mt), м	Описание обозначения точки на местности (при наличии)
	X	Y	X	Y			
1	2	3	4	5	6	7	8
5246	-	-	362214.11	2263238.00	Картометрический метод	5	-
5247	-	-	362231.19	2263227.68	Картометрический метод	5	-
5248	-	-	362241.51	2263210.60	Картометрический метод	5	-
5249	-	-	362244.97	2263148.44	Картометрический метод	5	-
5250	-	-	362268.58	2263128.74	Картометрический метод	5	-
5251	-	-	362287.92	2263130.03	Картометрический метод	5	-
5252	-	-	362300.49	2263139.05	Картометрический метод	5	-
5253	-	-	362304.03	2263149.37	Картометрический метод	5	-
5254	-	-	362307.25	2263173.22	Картометрический метод	5	-
5255	-	-	362299.20	2263207.38	Картометрический метод	5	-
5256	-	-	362294.68	2263239.29	Картометрический метод	5	-
5257	-	-	362293.72	2263276.67	Картометрический метод	5	-
5258	-	-	362307.25	2263321.15	Картометрический метод	5	-
5259	-	-	362345.93	2263373.36	Картометрический метод	5	-
5260	-	-	362403.94	2263425.57	Картометрический метод	5	-
5261	-	-	362435.85	2263438.14	Картометрический метод	5	-
5262	-	-	362448.42	2263426.86	Картометрический метод	5	-
5263	-	-	362453.90	2263403.98	Картометрический метод	5	-
5264	-	-	362443.58	2263369.82	Картометрический метод	5	-
5265	-	-	362407.49	2263308.58	Картометрический метод	5	-
5266	-	-	362398.14	2263286.99	Картометрический метод	5	-
5267	-	-	362397.17	2263253.79	Картометрический метод	5	-
5268	-	-	362412.00	2263229.94	Картометрический метод	5	-
5269	-	-	362432.30	2263220.92	Картометрический метод	5	-
5270	-	-	362461.96	2263228.97	Картометрический метод	5	-
5271	-	-	362505.14	2263266.36	Картометрический метод	5	-

2. Сведения о характерных точках границ объекта							
Обозначение характерных точек границ	Существующие координаты, м		Измененные (уточненные) координаты, м		Метод определения координат характерной точки	Средняя квадратическая погрешность положения характерной точки (Mt), м	Описание обозначения точки на местности (при наличии)
	X	Y	X	Y			
1	2	3	4	5	6	7	8
5272	-	-	362535.76	2263280.22	Картометрический метод	5	-
5273	-	-	362548.33	2263276.67	Картометрический метод	5	-
5274	-	-	362563.60	2263262.34	Картометрический метод	5	-
5275	-	-	362560.09	2263282.02	Картометрический метод	5	-
5276	-	-	362555.17	2263304.53	Картометрический метод	5	-
5277	-	-	362550.23	2263319.55	Картометрический метод	5	-
5278	-	-	362552.77	2263332.04	Картометрический метод	5	-
5279	-	-	362557.81	2263344.52	Картометрический метод	5	-
5280	-	-	362572.86	2263359.46	Картометрический метод	5	-
5281	-	-	362600.43	2263379.36	Картометрический метод	5	-
5282	-	-	362617.96	2263386.80	Картометрический метод	5	-
5283	-	-	362630.46	2263386.76	Картометрический метод	5	-
5284	-	-	362640.45	2263386.72	Картометрический метод	5	-
5285	-	-	362650.43	2263379.19	Картометрический метод	5	-
5286	-	-	362657.88	2263366.66	Картометрический метод	5	-
5287	-	-	362660.33	2263351.65	Картометрический метод	5	-
5288	-	-	362662.76	2263331.65	Картометрический метод	5	-
5289	-	-	362665.18	2263311.64	Картометрический метод	5	-
5290	-	-	362672.58	2263281.62	Картометрический метод	5	-
5291	-	-	362672.50	2263259.12	Картометрический метод	5	-
5292	-	-	362679.83	2263214.10	Картометрический метод	5	-
5293	-	-	362697.18	2263171.54	Картометрический метод	5	-
5294	-	-	362712.06	2263139.00	Картометрический метод	5	-
5295	-	-	362722.01	2263123.96	Картометрический метод	5	-
5296	-	-	362731.86	2263083.93	Картометрический метод	5	-
5297	-	-	362736.82	2263071.42	Картометрический метод	5	-

2. Сведения о характерных точках границ объекта							
Обозначение характерных точек границ	Существующие координаты, м		Измененные (уточненные) координаты, м		Метод определения координат характерной точки	Средняя квадратическая погрешность положения характерной точки (Mt), м	Описание обозначения точки на местности (при наличии)
	X	Y	X	Y			
1	2	3	4	5	6	7	8
5298	-	-	362749.27	2263058.87	Картометрический метод	5	-
5299	-	-	362766.74	2263051.31	Картометрический метод	5	-
5300	-	-	362794.23	2263048.72	Картометрический метод	5	-
5301	-	-	362811.75	2263053.65	Картометрический метод	5	-
5302	-	-	362819.27	2263061.12	Картометрический метод	5	-
5303	-	-	362821.82	2263073.61	Картометрический метод	5	-
5304	-	-	362821.87	2263088.61	Картометрический метод	5	-
5305	-	-	362814.43	2263106.14	Картометрический метод	5	-
5306	-	-	362807.00	2263126.16	Картометрический метод	5	-
5307	-	-	362802.04	2263136.18	Картометрический метод	5	-
5308	-	-	362802.07	2263143.68	Картометрический метод	5	-
5309	-	-	362804.60	2263151.16	Картометрический метод	5	-
5310	-	-	362814.61	2263156.13	Картометрический метод	5	-
5311	-	-	362827.13	2263161.08	Картометрический метод	5	-
5312	-	-	362842.12	2263158.53	Картометрический метод	5	-
5313	-	-	362857.11	2263155.98	Картометрический метод	5	-
5314	-	-	362887.08	2263150.87	Картометрический метод	5	-
5315	-	-	362932.06	2263145.71	Картометрический метод	5	-
5316	-	-	362994.52	2263135.49	Картометрический метод	5	-
5317	-	-	363034.48	2263125.35	Картометрический метод	5	-
5318	-	-	363064.46	2263122.74	Картометрический метод	5	-
5319	-	-	363121.94	2263117.54	Картометрический метод	5	-
5320	-	-	363164.44	2263119.89	Картометрический метод	5	-
5321	-	-	363179.45	2263122.33	Картометрический метод	5	-
5322	-	-	363214.50	2263137.21	Картометрический метод	5	-
5323	-	-	363242.04	2263149.61	Картометрический метод	5	-

2. Сведения о характерных точках границ объекта							
Обозначение характерных точек границ	Существующие координаты, м		Измененные (уточненные) координаты, м		Метод определения координат характерной точки	Средняя квадратическая погрешность положения характерной точки (Mt), м	Описание обозначения точки на местности (при наличии)
	X	Y	X	Y			
1	2	3	4	5	6	7	8
5324	-	-	363257.03	2263149.55	Картометрический метод	5	-
5325	-	-	363279.52	2263146.97	Картометрический метод	5	-
5326	-	-	363309.50	2263141.87	Картометрический метод	5	-
5327	-	-	363359.48	2263136.69	Картометрический метод	5	-
5328	-	-	363384.47	2263136.60	Картометрический метод	5	-
5329	-	-	363409.50	2263146.51	Картометрический метод	5	-
5330	-	-	363442.07	2263166.39	Картометрический метод	5	-
5331	-	-	363462.15	2263188.82	Картометрический метод	5	-
5332	-	-	363464.67	2263196.31	Картометрический метод	5	-
5333	-	-	363462.20	2263203.82	Картометрический метод	5	-
5334	-	-	363454.74	2263213.84	Картометрический метод	5	-
5335	-	-	363452.26	2263221.35	Картометрический метод	5	-
5336	-	-	363454.80	2263231.34	Картометрический метод	5	-
5337	-	-	363459.83	2263238.82	Картометрический метод	5	-
5338	-	-	363474.85	2263246.27	Картометрический метод	5	-
5339	-	-	363494.88	2263253.69	Картометрический метод	5	-
5340	-	-	363512.39	2263258.63	Картометрический метод	5	-
5341	-	-	363529.91	2263263.57	Картометрический метод	5	-
5342	-	-	363547.45	2263276.00	Картометрический метод	5	-
5343	-	-	363559.96	2263280.96	Картометрический метод	5	-
5344	-	-	363574.96	2263280.90	Картометрический метод	5	-
5345	-	-	363592.43	2263273.34	Картометрический метод	5	-
5346	-	-	363602.38	2263258.31	Картометрический метод	5	-
5347	-	-	363614.79	2263233.27	Картометрический метод	5	-
5348	-	-	363624.74	2263220.74	Картометрический метод	5	-
5349	-	-	363629.70	2263210.72	Картометрический метод	5	-

2. Сведения о характерных точках границ объекта							
Обозначение характерных точек границ	Существующие координаты, м		Измененные (уточненные) координаты, м		Метод определения координат характерной точки	Средняя квадратическая погрешность положения характерной точки (Mt), м	Описание обозначения точки на местности (при наличии)
	X	Y	X	Y			
1	2	3	4	5	6	7	8
5350	-	-	363659.61	2263185.62	Картометрический метод	5	-
5351	-	-	363677.05	2263168.06	Картометрический метод	5	-
5352	-	-	363697.04	2263165.48	Картометрический метод	5	-
5353	-	-	363717.03	2263165.41	Картометрический метод	5	-
5354	-	-	363759.53	2263165.26	Картометрический метод	5	-
5355	-	-	363804.52	2263165.10	Картометрический метод	5	-
5356	-	-	363847.03	2263169.95	Картометрический метод	5	-
5357	-	-	363872.08	2263182.36	Картометрический метод	5	-
5358	-	-	363879.59	2263187.33	Картометрический метод	5	-
5359	-	-	363894.65	2263204.78	Картометрический метод	5	-
5360	-	-	363924.79	2263244.66	Картометрический метод	5	-
5361	-	-	363954.96	2263294.55	Картометрический метод	5	-
5362	-	-	363972.53	2263314.48	Картометрический метод	5	-
5363	-	-	363985.08	2263326.94	Картометрический метод	5	-
5364	-	-	363995.08	2263329.40	Картометрический метод	5	-
5365	-	-	364012.58	2263329.34	Картометрический метод	5	-
5366	-	-	364032.57	2263326.77	Картометрический метод	5	-
5367	-	-	364045.08	2263329.22	Картометрический метод	5	-
5368	-	-	364060.10	2263336.67	Картометрический метод	5	-
5369	-	-	364070.10	2263336.63	Картометрический метод	5	-
5370	-	-	364080.10	2263336.60	Картометрический метод	5	-
5371	-	-	364107.53	2263319.00	Картометрический метод	5	-
5372	-	-	364117.53	2263318.97	Картометрический метод	5	-
5373	-	-	364137.55	2263323.90	Картометрический метод	5	-
5374	-	-	364147.54	2263321.36	Картометрический метод	5	-
5375	-	-	364160.01	2263313.82	Картометрический метод	5	-

2. Сведения о характерных точках границ объекта							
Обозначение характерных точек границ	Существующие координаты, м		Измененные (уточненные) координаты, м		Метод определения координат характерной точки	Средняя квадратическая погрешность положения характерной точки (Mt), м	Описание обозначения точки на местности (при наличии)
	X	Y	X	Y			
1	2	3	4	5	6	7	8
5376	-	-	364169.96	2263301.28	Картометрический метод	5	-
5377	-	-	364179.95	2263298.75	Картометрический метод	5	-
5378	-	-	364212.46	2263301.13	Картометрический метод	5	-
5379	-	-	364232.48	2263308.56	Картометрический метод	5	-
5380	-	-	364242.52	2263318.52	Картометрический метод	5	-
5381	-	-	364250.07	2263333.49	Картометрический метод	5	-
5382	-	-	364267.67	2263363.43	Картометрический метод	5	-
5383	-	-	364280.21	2263373.38	Картометрический метод	5	-
5384	-	-	364300.20	2263373.31	Картометрический метод	5	-
5385	-	-	364312.67	2263365.77	Картометрический метод	5	-
5386	-	-	364337.58	2263340.68	Картометрический метод	5	-
5387	-	-	364352.56	2263335.63	Картометрический метод	5	-
5388	-	-	364377.56	2263335.54	Картометрический метод	5	-
5389	-	-	364414.66	2263332.75	Картометрический метод	5	-
5390	-	-	364414.93	2263330.82	Картометрический метод	5	-
5391	-	-	364447.95	2263322.54	Картометрический метод	5	-
5392	-	-	364535.58	2263340.10	Картометрический метод	5	-
5393	-	-	364569.38	2263341.09	Картометрический метод	5	-
5394	-	-	364632.93	2263335.09	Картометрический метод	5	-
5395	-	-	364768.69	2263472.24	Картометрический метод	5	-
5396	-	-	364788.75	2263495.88	Картометрический метод	5	-
5397	-	-	364906.82	2263582.41	Картометрический метод	5	-
5398	-	-	364941.46	2263580.08	Картометрический метод	5	-
5399	-	-	364976.02	2263572.82	Картометрический метод	5	-
5400	-	-	364975.20	2263561.33	Картометрический метод	5	-
5401	-	-	365005.40	2263566.08	Картометрический метод	5	-

2. Сведения о характерных точках границ объекта							
Обозначение характерных точек границ	Существующие координаты, м		Измененные (уточненные) координаты, м		Метод определения координат характерной точки	Средняя квадратическая погрешность положения характерной точки (Mt), м	Описание обозначения точки на местности (при наличии)
	X	Y	X	Y			
1	2	3	4	5	6	7	8
5402	-	-	365005.79	2263563.27	Картометрический метод	5	-
5403	-	-	365010.74	2263548.26	Картометрический метод	5	-
5404	-	-	365015.70	2263535.74	Картометрический метод	5	-
5405	-	-	365020.67	2263528.22	Картометрический метод	5	-
5406	-	-	365028.14	2263520.70	Картометрический метод	5	-
5407	-	-	365040.60	2263510.65	Картометрический метод	5	-
5408	-	-	365048.09	2263508.13	Картометрический метод	5	-
5409	-	-	365053.07	2263503.11	Картометрический метод	5	-
5410	-	-	365060.54	2263495.58	Картометрический метод	5	-
5411	-	-	365065.52	2263488.07	Картометрический метод	5	-
5412	-	-	365075.47	2263475.53	Картометрический метод	5	-
5413	-	-	365082.94	2263468.01	Картометрический метод	5	-
5414	-	-	365085.41	2263458.00	Картометрический метод	5	-
5415	-	-	365090.40	2263455.48	Картометрический метод	5	-
5416	-	-	365097.86	2263445.46	Картометрический метод	5	-
5417	-	-	365102.82	2263432.94	Картометрический метод	5	-
5418	-	-	365107.76	2263417.92	Картометрический метод	5	-
5419	-	-	365112.67	2263392.91	Картометрический метод	5	-
5420	-	-	365115.09	2263370.40	Картометрический метод	5	-
5421	-	-	365120.03	2263352.89	Картометрический метод	5	-
5422	-	-	365124.90	2263317.88	Картометрический метод	5	-
5423	-	-	365129.80	2263290.36	Картометрический метод	5	-
5424	-	-	365129.73	2263270.36	Картометрический метод	5	-
5425	-	-	365121.82	2263155.41	Картометрический метод	5	-
5426	-	-	365121.69	2263117.91	Картометрический метод	5	-
5427	-	-	365121.64	2263102.91	Картометрический метод	5	-

2. Сведения о характерных точках границ объекта							
Обозначение характерных точек границ	Существующие координаты, м		Измененные (уточненные) координаты, м		Метод определения координат характерной точки	Средняя квадратическая погрешность положения характерной точки (Mt), м	Описание обозначения точки на местности (при наличии)
	X	Y	X	Y			
1	2	3	4	5	6	7	8
5428	-	-	365124.12	2263097.91	Картометрический метод	5	-
5429	-	-	365129.06	2263080.39	Картометрический метод	5	-
5430	-	-	365136.49	2263062.87	Картометрический метод	5	-
5431	-	-	365151.40	2263037.82	Картометрический метод	5	-
5432	-	-	365163.81	2263012.77	Картометрический метод	5	-
5433	-	-	365173.75	2262995.24	Картометрический метод	5	-
5434	-	-	365188.67	2262975.19	Картометрический метод	5	-
5435	-	-	365208.59	2262952.62	Картометрический метод	5	-
5436	-	-	365243.44	2262912.50	Картометрический метод	5	-
5437	-	-	365258.35	2262887.45	Картометрический метод	5	-
5438	-	-	365275.73	2262854.90	Картометрический метод	5	-
5439	-	-	365288.17	2262837.35	Картометрический метод	5	-
5440	-	-	365313.04	2262802.27	Картометрический метод	5	-
5441	-	-	365337.90	2262764.68	Картометрический метод	5	-
5442	-	-	365352.82	2262742.13	Картометрический метод	5	-
5443	-	-	365357.78	2262732.12	Картометрический метод	5	-
5444	-	-	365379.48	2262705.40	Картометрический метод	5	-
5445	-	-	365397.82	2262712.83	Картометрический метод	5	-
5446	-	-	365475.01	2262741.68	Картометрический метод	5	-
5447	-	-	365517.36	2262759.06	Картометрический метод	5	-
5448	-	-	365674.70	2262849.33	Картометрический метод	5	-
5449	-	-	365730.22	2262871.31	Картометрический метод	5	-
5450	-	-	365724.50	2262871.00	Картометрический метод	5	-
5451	-	-	365718.82	2262871.98	Картометрический метод	5	-
5452	-	-	365714.22	2262873.56	Картометрический метод	5	-
5453	-	-	365710.72	2262875.86	Картометрический метод	5	-

2. Сведения о характерных точках границ объекта							
Обозначение характерных точек границ	Существующие координаты, м		Измененные (уточненные) координаты, м		Метод определения координат характерной точки	Средняя квадратическая погрешность положения характерной точки (Mt), м	Описание обозначения точки на местности (при наличии)
	X	Y	X	Y			
1	2	3	4	5	6	7	8
5454	-	-	365707.29	2262879.66	Картометрический метод	5	-
5455	-	-	365703.78	2262885.44	Картометрический метод	5	-
5456	-	-	365699.25	2262894.44	Картометрический метод	5	-
5457	-	-	365696.86	2262893.14	Картометрический метод	5	-
5458	-	-	365620.17	2263074.14	Картометрический метод	5	-
5459	-	-	365502.84	2263353.84	Картометрический метод	5	-
5460	-	-	365480.31	2263413.38	Картометрический метод	5	-
5461	-	-	365443.08	2263497.92	Картометрический метод	5	-
5462	-	-	365399.56	2263591.19	Картометрический метод	5	-
5463	-	-	365383.31	2263625.74	Картометрический метод	5	-
5464	-	-	365370.43	2263652.80	Картометрический метод	5	-
5465	-	-	365363.18	2263667.29	Картометрический метод	5	-
5466	-	-	365359.72	2263672.60	Картометрический метод	5	-
5467	-	-	365351.77	2263681.68	Картометрический метод	5	-
5468	-	-	365333.68	2263697.08	Картометрический метод	5	-
5469	-	-	365298.09	2263721.63	Картометрический метод	5	-
5470	-	-	365091.91	2263842.92	Картометрический метод	5	-
5471	-	-	365053.66	2263858.00	Картометрический метод	5	-
5472	-	-	365047.07	2263862.10	Картометрический метод	5	-
5473	-	-	365047.18	2263860.28	Картометрический метод	5	-
5474	-	-	365027.32	2263867.27	Картометрический метод	5	-
5475	-	-	365012.30	2263816.90	Картометрический метод	5	-
5476	-	-	365001.16	2263808.47	Картометрический метод	5	-
5477	-	-	364989.01	2263806.45	Картометрический метод	5	-
5478	-	-	364952.90	2263804.42	Картометрический метод	5	-
5479	-	-	364940.08	2263801.38	Картометрический метод	5	-

2. Сведения о характерных точках границ объекта							
Обозначение характерных точек границ	Существующие координаты, м		Измененные (уточненные) координаты, м		Метод определения координат характерной точки	Средняя квадратическая погрешность положения характерной точки (Mt), м	Описание обозначения точки на местности (при наличии)
	X	Y	X	Y			
1	2	3	4	5	6	7	8
5480	-	-	364906.67	2263785.52	Картометрический метод	5	-
5481	-	-	364894.86	2263784.18	Картометрический метод	5	-
5482	-	-	364868.54	2263801.38	Картометрический метод	5	-
5483	-	-	364797.68	2263862.46	Картометрический метод	5	-
5484	-	-	364734.24	2263899.58	Картометрический метод	5	-
5485	-	-	364694.76	2263927.92	Картометрический метод	5	-
5486	-	-	364669.12	2263959.98	Картометрический метод	5	-
5487	-	-	364645.84	2263995.08	Картометрический метод	5	-
5488	-	-	364623.56	2264046.70	Картометрический метод	5	-
5489	-	-	364599.26	2264074.38	Картометрический метод	5	-
5490	-	-	364580.24	2264108.46	Картометрический метод	5	-
5491	-	-	364556.96	2264141.70	Картометрический метод	5	-
5492	-	-	364492.48	2264210.05	Картометрический метод	5	-
5493	-	-	364417.97	2264302.63	Картометрический метод	5	-
5494	-	-	364380.05	2264346.44	Картометрический метод	5	-
5495	-	-	364332.82	2264399.75	Картометрический метод	5	-
5496	-	-	364311.22	2264448.34	Картометрический метод	5	-
5131	-	-	364305.15	2264465.11	Картометрический метод	5	-
5497	-	-	362281.65	2263723.67	Картометрический метод	5	-
5498	-	-	362308.84	2263640.62	Картометрический метод	5	-
5499	-	-	362277.00	2263630.46	Картометрический метод	5	-
5500	-	-	362243.58	2263619.75	Картометрический метод	5	-
5501	-	-	362215.99	2263702.40	Картометрический метод	5	-
5502	-	-	362203.45	2263743.79	Картометрический метод	5	-
5503	-	-	362268.38	2263765.64	Картометрический метод	5	-
5497	-	-	362281.65	2263723.67	Картометрический метод	5	-

2. Сведения о характерных точках границ объекта							
Обозначение характерных точек границ	Существующие координаты, м		Измененные (уточненные) координаты, м		Метод определения координат характерной точки	Средняя квадратическая погрешность положения характерной точки (Mt), м	Описание обозначения точки на местности (при наличии)
	X	Y	X	Y			
1	2	3	4	5	6	7	8
5504	-	-	363716.90	2265228.92	Картометрический метод	5	-
5505	-	-	363676.80	2265226.16	Картометрический метод	5	-
5506	-	-	363648.55	2265221.60	Картометрический метод	5	-
5507	-	-	363616.74	2265216.05	Картометрический метод	5	-
5508	-	-	363593.34	2265208.53	Картометрический метод	5	-
5509	-	-	363558.64	2265191.27	Картометрический метод	5	-
5510	-	-	363522.08	2265171.31	Картометрический метод	5	-
5511	-	-	363497.58	2265155.55	Картометрический метод	5	-
5512	-	-	363056.71	2264403.57	Картометрический метод	5	-
5513	-	-	362538.41	2264418.63	Картометрический метод	5	-
5514	-	-	362327.09	2264426.73	Картометрический метод	5	-
5515	-	-	362114.05	2264451.06	Картометрический метод	5	-
5516	-	-	362187.47	2264239.16	Картометрический метод	5	-
5517	-	-	362187.47	2264114.15	Картометрический метод	5	-
5518	-	-	362081.98	2263950.26	Картометрический метод	5	-
5519	-	-	361934.84	2263950.26	Картометрический метод	5	-
5520	-	-	361871.00	2263976.70	Картометрический метод	5	-
5521	-	-	361692.75	2263804.21	Картометрический метод	5	-
5522	-	-	361811.60	2263779.05	Картометрический метод	5	-
5523	-	-	361855.85	2263772.14	Картометрический метод	5	-
5524	-	-	361882.43	2263770.59	Картометрический метод	5	-
5525	-	-	361951.81	2263774.38	Картометрический метод	5	-
5526	-	-	362026.56	2263781.06	Картометрический метод	5	-
5527	-	-	362073.69	2263784.72	Картометрический метод	5	-
5528	-	-	362147.17	2263792.03	Картометрический метод	5	-
5529	-	-	362204.92	2263798.23	Картометрический метод	5	-

2. Сведения о характерных точках границ объекта							
Обозначение характерных точек границ	Существующие координаты, м		Измененные (уточненные) координаты, м		Метод определения координат характерной точки	Средняя квадратическая погрешность положения характерной точки (Mt), м	Описание обозначения точки на местности (при наличии)
	X	Y	X	Y			
1	2	3	4	5	6	7	8
5530	-	-	362268.38	2263805.87	Картометрический метод	5	-
5531	-	-	362324.65	2263813.48	Картометрический метод	5	-
5532	-	-	362382.98	2263824.25	Картометрический метод	5	-
5533	-	-	362439.18	2263835.71	Картометрический метод	5	-
5534	-	-	362508.10	2263849.31	Картометрический метод	5	-
5535	-	-	362579.16	2263860.05	Картометрический метод	5	-
5536	-	-	362611.35	2263862.96	Картометрический метод	5	-
5537	-	-	362633.15	2263864.09	Картометрический метод	5	-
5538	-	-	362659.11	2263864.09	Картометрический метод	5	-
5539	-	-	362687.04	2263862.63	Картометрический метод	5	-
5540	-	-	362717.01	2263859.04	Картометрический метод	5	-
5541	-	-	362797.40	2263840.92	Картометрический метод	5	-
5542	-	-	362861.05	2263825.61	Картометрический метод	5	-
5543	-	-	362899.18	2263816.40	Картометрический метод	5	-
5544	-	-	362924.51	2263811.30	Картометрический метод	5	-
5545	-	-	362969.24	2263808.06	Картометрический метод	5	-
5546	-	-	362987.04	2263809.54	Картометрический метод	5	-
5547	-	-	363010.76	2263814.36	Картометрический метод	5	-
5548	-	-	363035.12	2263823.70	Картометрический метод	5	-
5549	-	-	363107.43	2263856.38	Картометрический метод	5	-
5550	-	-	363197.71	2263898.90	Картометрический метод	5	-
5551	-	-	363292.54	2263944.28	Картометрический метод	5	-
5552	-	-	363414.53	2264003.73	Картометрический метод	5	-
5553	-	-	363468.87	2264029.38	Картометрический метод	5	-
5554	-	-	363498.31	2264041.07	Картометрический метод	5	-
5555	-	-	363533.60	2264052.52	Картометрический метод	5	-

2. Сведения о характерных точках границ объекта							
Обозначение характерных точек границ	Существующие координаты, м		Измененные (уточненные) координаты, м		Метод определения координат характерной точки	Средняя квадратическая погрешность положения характерной точки (Mt), м	Описание обозначения точки на местности (при наличии)
	X	Y	X	Y			
1	2	3	4	5	6	7	8
5556	-	-	363683.94	2264095.14	Картометрический метод	5	-
5557	-	-	363765.63	2264118.54	Картометрический метод	5	-
5558	-	-	363802.45	2264128.86	Картометрический метод	5	-
5559	-	-	363855.03	2264146.12	Картометрический метод	5	-
5560	-	-	363908.10	2264164.87	Картометрический метод	5	-
5561	-	-	363978.27	2264189.81	Картометрический метод	5	-
5562	-	-	364039.10	2264212.60	Картометрический метод	5	-
5563	-	-	364059.52	2264222.70	Картометрический метод	5	-
5564	-	-	364078.09	2264236.48	Картометрический метод	5	-
5565	-	-	364093.03	2264251.42	Картометрический метод	5	-
5566	-	-	364147.60	2264314.66	Картометрический метод	5	-
5567	-	-	364147.19	2264315.02	Картометрический метод	5	-
5568	-	-	364148.98	2264317.21	Картометрический метод	5	-
5569	-	-	364149.47	2264316.78	Картометрический метод	5	-
5570	-	-	364298.64	2264486.51	Картометрический метод	5	-
5571	-	-	364295.69	2264503.68	Картометрический метод	5	-
5572	-	-	364263.30	2264546.20	Картометрический метод	5	-
5573	-	-	364187.62	2264639.12	Картометрический метод	5	-
5574	-	-	364162.07	2264685.90	Картометрический метод	5	-
5575	-	-	364136.42	2264742.59	Картометрический метод	5	-
5576	-	-	364111.46	2264788.48	Картометрический метод	5	-
5577	-	-	364072.98	2264866.77	Картометрический метод	5	-
5578	-	-	364058.90	2264916.88	Картометрический метод	5	-
5579	-	-	364038.57	2264982.37	Картометрический метод	5	-
5580	-	-	364024.56	2265016.93	Картометрический метод	5	-
5581	-	-	364004.66	2265036.84	Картометрический метод	5	-

2. Сведения о характерных точках границ объекта							
Обозначение характерных точек границ	Существующие координаты, м		Измененные (уточненные) координаты, м		Метод определения координат характерной точки	Средняя квадратическая погрешность положения характерной точки (Mt), м	Описание обозначения точки на местности (при наличии)
	X	Y	X	Y			
1	2	3	4	5	6	7	8
5582	-	-	363982.72	2265050.67	Картометрический метод	5	-
5583	-	-	363898.77	2265103.59	Картометрический метод	5	-
5584	-	-	363899.77	2265105.17	Картометрический метод	5	-
5585	-	-	363715.71	2265223.21	Картометрический метод	5	-
5586	-	-	363732.12	2265226.94	Картометрический метод	5	-
5587	-	-	363750.74	2265228.58	Картометрический метод	5	-
5504	-	-	363716.90	2265228.92	Картометрический метод	5	-
5588	-	-	362636.75	2263333.56	Картометрический метод	5	-
5589	-	-	362593.46	2263317.74	Картометрический метод	5	-
5590	-	-	362604.69	2263248.67	Картометрический метод	5	-
5591	-	-	362590.61	2263132.83	Картометрический метод	5	-
5592	-	-	362535.80	2263004.38	Картометрический метод	5	-
5593	-	-	362464.72	2262931.62	Картометрический метод	5	-
5594	-	-	362475.86	2262878.15	Картометрический метод	5	-
5595	-	-	362498.81	2262788.92	Картометрический метод	5	-
5596	-	-	362542.94	2262167.00	Картометрический метод	5	-
5597	-	-	362532.97	2262090.79	Картометрический метод	5	-
5598	-	-	362960.98	2262195.00	Картометрический метод	5	-
5599	-	-	363093.60	2262211.98	Картометрический метод	5	-
5600	-	-	363137.23	2262231.32	Картометрический метод	5	-
5601	-	-	363172.90	2262268.65	Картометрический метод	5	-
5602	-	-	363170.91	2262339.23	Картометрический метод	5	-
5603	-	-	363178.01	2262376.42	Картометрический метод	5	-
5604	-	-	363188.93	2262396.08	Картометрический метод	5	-
5605	-	-	363232.55	2262434.87	Картометрический метод	5	-
5606	-	-	363240.34	2262525.94	Картометрический метод	5	-

2. Сведения о характерных точках границ объекта							
Обозначение характерных точек границ	Существующие координаты, м		Измененные (уточненные) координаты, м		Метод определения координат характерной точки	Средняя квадратическая погрешность положения характерной точки (Mt), м	Описание обозначения точки на местности (при наличии)
	X	Y	X	Y			
1	2	3	4	5	6	7	8
5607	-	-	363124.90	2262582.03	Картометрический метод	5	-
5608	-	-	363049.58	2262755.37	Картометрический метод	5	-
5609	-	-	363057.63	2262797.73	Картометрический метод	5	-
5610	-	-	363092.58	2262828.05	Картометрический метод	5	-
5611	-	-	363079.13	2262933.14	Картометрический метод	5	-
5612	-	-	363087.40	2262969.50	Картометрический метод	5	-
5613	-	-	363189.49	2263007.21	Картометрический метод	5	-
5614	-	-	363194.66	2263028.36	Картометрический метод	5	-
5615	-	-	363153.03	2263070.13	Картометрический метод	5	-
5616	-	-	362908.59	2263076.80	Картометрический метод	5	-
5617	-	-	362723.01	2263020.43	Картометрический метод	5	-
5618	-	-	362705.58	2263045.28	Картометрический метод	5	-
5619	-	-	362653.02	2263209.82	Картометрический метод	5	-
5588	-	-	362636.75	2263333.56	Картометрический метод	5	-
5620	-	-	359964.18	2263792.11	Картометрический метод	5	-
5621	-	-	359996.66	2263780.14	Картометрический метод	5	-
5622	-	-	360009.80	2263748.41	Картометрический метод	5	-
5623	-	-	360022.50	2263701.10	Картометрический метод	5	-
5624	-	-	360240.03	2263105.77	Картометрический метод	5	-
5625	-	-	360444.69	2262996.32	Картометрический метод	5	-
5626	-	-	360453.48	2262993.20	Картометрический метод	5	-
5627	-	-	360704.72	2262966.66	Картометрический метод	5	-
5628	-	-	360856.87	2262950.52	Картометрический метод	5	-
5629	-	-	361148.71	2262799.47	Картометрический метод	5	-
5630	-	-	361298.51	2262860.33	Картометрический метод	5	-
5631	-	-	361361.28	2262886.22	Картометрический метод	5	-

2. Сведения о характерных точках границ объекта							
Обозначение характерных точек границ	Существующие координаты, м		Измененные (уточненные) координаты, м		Метод определения координат характерной точки	Средняя квадратическая погрешность положения характерной точки (Mt), м	Описание обозначения точки на местности (при наличии)
	X	Y	X	Y			
1	2	3	4	5	6	7	8
5632	-	-	361330.61	2262650.46	Картометрический метод	5	-
5633	-	-	361365.30	2262665.37	Картометрический метод	5	-
5634	-	-	361386.08	2262663.49	Картометрический метод	5	-
5635	-	-	361416.57	2262646.49	Картометрический метод	5	-
5636	-	-	361458.39	2262608.17	Картометрический метод	5	-
5637	-	-	361957.01	2262706.52	Картометрический метод	5	-
5638	-	-	362051.99	2262723.79	Картометрический метод	5	-
5639	-	-	362136.17	2262725.41	Картометрический метод	5	-
5640	-	-	362170.17	2262742.68	Картометрический метод	5	-
5641	-	-	362232.98	2262788.73	Картометрический метод	5	-
5642	-	-	362232.98	2262991.29	Картометрический метод	5	-
5643	-	-	362235.13	2262994.98	Картометрический метод	5	-
5644	-	-	361477.35	2263332.44	Картометрический метод	5	-
5645	-	-	361393.92	2263381.02	Картометрический метод	5	-
5646	-	-	361100.73	2263552.23	Картометрический метод	5	-
5647	-	-	361048.01	2263605.67	Картометрический метод	5	-
5648	-	-	361006.58	2263618.35	Картометрический метод	5	-
5649	-	-	360943.56	2263742.97	Картометрический метод	5	-
5650	-	-	360914.36	2263729.43	Картометрический метод	5	-
5651	-	-	360862.92	2263729.73	Картометрический метод	5	-
5652	-	-	360706.79	2263653.27	Картометрический метод	5	-
5653	-	-	360739.93	2263641.78	Картометрический метод	5	-
5654	-	-	360709.45	2263646.99	Картометрический метод	5	-
5655	-	-	360689.69	2263643.46	Картометрический метод	5	-
5656	-	-	360648.09	2263663.58	Картометрический метод	5	-
5657	-	-	360359.31	2263720.03	Картометрический метод	5	-

2. Сведения о характерных точках границ объекта							
Обозначение характерных точек границ	Существующие координаты, м		Измененные (уточненные) координаты, м		Метод определения координат характерной точки	Средняя квадратическая погрешность положения характерной точки (Mt), м	Описание обозначения точки на местности (при наличии)
	X	Y	X	Y			
1	2	3	4	5	6	7	8
5658	-	-	360001.71	2263785.38	Картометрический метод	5	-
5620	-	-	359964.18	2263792.11	Картометрический метод	5	-
5659	-	-	361037.67	2263976.09	Картометрический метод	5	-
5660	-	-	361016.52	2263969.50	Картометрический метод	5	-
5661	-	-	360941.12	2263950.73	Картометрический метод	5	-
5662	-	-	360890.37	2263912.59	Картометрический метод	5	-
5663	-	-	360891.99	2263896.02	Картометрический метод	5	-
5664	-	-	360918.36	2263882.08	Картометрический метод	5	-
5665	-	-	360929.73	2263872.95	Картометрический метод	5	-
5666	-	-	360904.43	2263815.86	Картометрический метод	5	-
5667	-	-	360931.82	2263797.86	Картометрический метод	5	-
5668	-	-	360931.02	2263803.12	Картометрический метод	5	-
5669	-	-	360930.80	2263809.47	Картометрический метод	5	-
5670	-	-	360932.09	2263818.17	Картометрический метод	5	-
5671	-	-	360932.88	2263830.50	Картометрический метод	5	-
5672	-	-	360934.70	2263839.16	Картометрический метод	5	-
5673	-	-	360938.93	2263848.52	Картометрический метод	5	-
5674	-	-	360944.52	2263852.46	Картометрический метод	5	-
5675	-	-	360949.12	2263859.10	Картометрический метод	5	-
5676	-	-	360979.74	2263872.68	Картометрический метод	5	-
5677	-	-	361045.64	2263896.60	Картометрический метод	5	-
5678	-	-	361079.34	2263904.86	Картометрический метод	5	-
5679	-	-	361091.77	2263907.17	Картометрический метод	5	-
5680	-	-	361112.40	2263914.35	Картометрический метод	5	-
5681	-	-	361118.87	2263915.45	Картометрический метод	5	-
5682	-	-	361144.76	2263917.65	Картометрический метод	5	-

2. Сведения о характерных точках границ объекта							
Обозначение характерных точек границ	Существующие координаты, м		Измененные (уточненные) координаты, м		Метод определения координат характерной точки	Средняя квадратическая погрешность положения характерной точки (Mt), м	Описание обозначения точки на местности (при наличии)
	X	Y	X	Y			
1	2	3	4	5	6	7	8
5683	-	-	361152.65	2263917.05	Картометрический метод	5	-
5659	-	-	361037.67	2263976.09	Картометрический метод	5	-
5684	-	-	359029.03	2263676.58	Картометрический метод	5	-
5685	-	-	358954.46	2263637.78	Картометрический метод	5	-
5686	-	-	358903.83	2263606.69	Картометрический метод	5	-
5687	-	-	358868.88	2263575.59	Картометрический метод	5	-
5688	-	-	358857.32	2263545.60	Картометрический метод	5	-
5689	-	-	358857.32	2263523.31	Картометрический метод	5	-
5690	-	-	358883.46	2263452.31	Картометрический метод	5	-
5691	-	-	358894.20	2263410.49	Картометрический метод	5	-
5692	-	-	358898.87	2263403.83	Картометрический метод	5	-
5693	-	-	358898.82	2263391.33	Картометрический метод	5	-
5694	-	-	358896.26	2263373.84	Картометрический метод	5	-
5695	-	-	358913.74	2263368.78	Картометрический метод	5	-
5696	-	-	358956.17	2263351.13	Картометрический метод	5	-
5697	-	-	358996.13	2263340.99	Картометрический метод	5	-
5698	-	-	359041.12	2263338.33	Картометрический метод	5	-
5699	-	-	359073.63	2263343.21	Картометрический метод	5	-
5700	-	-	359111.18	2263358.08	Картометрический метод	5	-
5701	-	-	359136.23	2263372.99	Картометрический метод	5	-
5702	-	-	359161.32	2263400.39	Картометрический метод	5	-
5703	-	-	359176.40	2263420.34	Картометрический метод	5	-
5704	-	-	359201.53	2263457.74	Картометрический метод	5	-
5705	-	-	359224.15	2263492.66	Картометрический метод	5	-
5706	-	-	359214.24	2263517.69	Картометрический метод	5	-
5707	-	-	359204.34	2263545.22	Картометрический метод	5	-

2. Сведения о характерных точках границ объекта							
Обозначение характерных точек границ	Существующие координаты, м		Измененные (уточненные) координаты, м		Метод определения координат характерной точки	Средняя квадратическая погрешность положения характерной точки (Mt), м	Описание обозначения точки на местности (при наличии)
	X	Y	X	Y			
1	2	3	4	5	6	7	8
5708	-	-	359199.43	2263570.24	Картометрический метод	5	-
5709	-	-	359194.49	2263587.75	Картометрический метод	5	-
5710	-	-	359187.09	2263615.28	Картометрический метод	5	-
5711	-	-	359179.67	2263637.80	Картометрический метод	5	-
5712	-	-	359167.21	2263647.84	Картометрический метод	5	-
5713	-	-	359154.76	2263660.39	Картометрический метод	5	-
5714	-	-	359143.78	2263667.77	Картометрический метод	5	-
5715	-	-	359077.74	2263674.65	Картометрический метод	5	-
5684	-	-	359029.03	2263676.58	Картометрический метод	5	-
5716	-	-	360460.05	2269624.32	Картометрический метод	5	-
5717	-	-	360434.24	2269615.44	Картометрический метод	5	-
5718	-	-	360429.50	2268376.84	Картометрический метод	5	-
5719	-	-	360348.27	2268377.66	Картометрический метод	5	-
5720	-	-	360347.20	2268331.97	Картометрический метод	5	-
5721	-	-	359774.12	2268611.16	Картометрический метод	5	-
5722	-	-	359615.75	2267915.90	Картометрический метод	5	-
5723	-	-	359781.64	2267838.78	Картометрический метод	5	-
5724	-	-	359939.68	2267867.67	Картометрический метод	5	-
5725	-	-	360051.35	2267857.43	Картометрический метод	5	-
5726	-	-	360230.45	2267756.72	Картометрический метод	5	-
5727	-	-	360294.78	2267685.57	Картометрический метод	5	-
5728	-	-	360383.11	2267739.30	Картометрический метод	5	-
5729	-	-	360534.10	2267693.76	Картометрический метод	5	-
5730	-	-	360646.57	2267591.01	Картометрический метод	5	-
5731	-	-	360811.20	2267576.39	Картометрический метод	5	-
5732	-	-	360885.92	2267569.75	Картометрический метод	5	-

2. Сведения о характерных точках границ объекта							
Обозначение характерных точек границ	Существующие координаты, м		Измененные (уточненные) координаты, м		Метод определения координат характерной точки	Средняя квадратическая погрешность положения характерной точки (Mt), м	Описание обозначения точки на местности (при наличии)
	X	Y	X	Y			
1	2	3	4	5	6	7	8
5733	-	-	360957.88	2267557.94	Картометрический метод	5	-
5734	-	-	361015.78	2267610.74	Картометрический метод	5	-
5735	-	-	361049.69	2268027.26	Картометрический метод	5	-
5736	-	-	360854.52	2268108.74	Картометрический метод	5	-
5737	-	-	360460.82	2268273.10	Картометрический метод	5	-
5738	-	-	360455.08	2268378.69	Картометрический метод	5	-
5716	-	-	360460.05	2269624.32	Картометрический метод	5	-
5739	-	-	357987.94	2266213.00	Картометрический метод	5	-
5740	-	-	357571.07	2266133.19	Картометрический метод	5	-
5741	-	-	357329.12	2266014.34	Картометрический метод	5	-
5742	-	-	357253.00	2265967.63	Картометрический метод	5	-
5743	-	-	357312.24	2265886.41	Картометрический метод	5	-
5744	-	-	357322.36	2265889.80	Картометрический метод	5	-
5745	-	-	357395.00	2265787.52	Картометрический метод	5	-
5746	-	-	357406.94	2265771.13	Картометрический метод	5	-
5747	-	-	357425.03	2265750.54	Картометрический метод	5	-
5748	-	-	357442.08	2265733.05	Картометрический метод	5	-
5749	-	-	357512.35	2265706.31	Картометрический метод	5	-
5750	-	-	357561.77	2265710.81	Картометрический метод	5	-
5751	-	-	357705.66	2265762.84	Картометрический метод	5	-
5752	-	-	357729.53	2265790.18	Картометрический метод	5	-
5753	-	-	357771.83	2265850.42	Картометрический метод	5	-
5754	-	-	357779.28	2265880.39	Картометрический метод	5	-
5755	-	-	357810.22	2265917.90	Картометрический метод	5	-
5756	-	-	357951.10	2265975.90	Картометрический метод	5	-
5757	-	-	358060.90	2266056.97	Картометрический метод	5	-

2. Сведения о характерных точках границ объекта							
Обозначение характерных точек границ	Существующие координаты, м		Измененные (уточненные) координаты, м		Метод определения координат характерной точки	Средняя квадратическая погрешность положения характерной точки (Mt), м	Описание обозначения точки на местности (при наличии)
	X	Y	X	Y			
1	2	3	4	5	6	7	8
5758	-	-	358059.57	2266078.87	Картометрический метод	5	-
5759	-	-	358031.85	2266130.78	Картометрический метод	5	-
5739	-	-	357987.94	2266213.00	Картометрический метод	5	-
5760	-	-	356490.17	2265965.58	Картометрический метод	5	-
5761	-	-	356288.65	2265696.44	Картометрический метод	5	-
5762	-	-	356292.30	2265569.60	Картометрический метод	5	-
5763	-	-	356175.89	2265495.17	Картометрический метод	5	-
5764	-	-	355686.54	2265035.25	Картометрический метод	5	-
5765	-	-	356057.96	2264950.88	Картометрический метод	5	-
5766	-	-	356173.97	2264874.43	Картометрический метод	5	-
5767	-	-	356173.97	2264809.67	Картометрический метод	5	-
5768	-	-	356199.92	2264742.26	Картометрический метод	5	-
5769	-	-	356220.36	2264686.88	Картометрический метод	5	-
5770	-	-	356173.97	2264613.98	Картометрический метод	5	-
5771	-	-	356173.97	2264585.64	Картометрический метод	5	-
5772	-	-	356379.15	2264462.48	Картометрический метод	5	-
5773	-	-	356620.69	2264591.93	Картометрический метод	5	-
5774	-	-	356736.06	2264762.45	Картометрический метод	5	-
5775	-	-	356438.60	2264839.66	Картометрический метод	5	-
5776	-	-	356773.10	2265119.28	Картометрический метод	5	-
5777	-	-	356819.56	2265117.77	Картометрический метод	5	-
5778	-	-	356967.02	2265268.18	Картометрический метод	5	-
5779	-	-	356997.00	2265277.02	Картометрический метод	5	-
5780	-	-	356997.01	2265594.02	Картометрический метод	5	-
5781	-	-	357125.12	2265671.40	Картометрический метод	5	-
5782	-	-	357130.41	2265645.00	Картометрический метод	5	-

2. Сведения о характерных точках границ объекта							
Обозначение характерных точек границ	Существующие координаты, м		Измененные (уточненные) координаты, м		Метод определения координат характерной точки	Средняя квадратическая погрешность положения характерной точки (Mt), м	Описание обозначения точки на местности (при наличии)
	X	Y	X	Y			
1	2	3	4	5	6	7	8
5783	-	-	357277.21	2265736.84	Картометрический метод	5	-
5784	-	-	357229.14	2265759.35	Картометрический метод	5	-
5785	-	-	357230.79	2265768.73	Картометрический метод	5	-
5786	-	-	357137.11	2265812.58	Картометрический метод	5	-
5787	-	-	357123.94	2265818.89	Картометрический метод	5	-
5788	-	-	357118.32	2265822.32	Картометрический метод	5	-
5789	-	-	357113.78	2265825.68	Картометрический метод	5	-
5790	-	-	357110.43	2265828.61	Картометрический метод	5	-
5791	-	-	357106.19	2265833.15	Картометрический метод	5	-
5792	-	-	357103.54	2265836.68	Картометрический метод	5	-
5793	-	-	357100.64	2265841.50	Картометрический метод	5	-
5794	-	-	357098.32	2265846.62	Картометрический метод	5	-
5795	-	-	357096.61	2265851.98	Картометрический метод	5	-
5796	-	-	357095.74	2265856.11	Картометрический метод	5	-
5797	-	-	357095.14	2265861.69	Картометрический метод	5	-
5798	-	-	357095.19	2265867.32	Картометрический метод	5	-
5799	-	-	357095.60	2265871.04	Картометрический метод	5	-
5800	-	-	357095.56	2265871.04	Картометрический метод	5	-
5801	-	-	357095.66	2265871.51	Картометрический метод	5	-
5802	-	-	357095.90	2265872.90	Картометрический метод	5	-
5803	-	-	357095.93	2265873.06	Картометрический метод	5	-
5804	-	-	357096.22	2265874.47	Картометрический метод	5	-
5805	-	-	357096.58	2265876.01	Картометрический метод	5	-
5806	-	-	357096.99	2265877.52	Картометрический метод	5	-
5807	-	-	357097.32	2265878.59	Картометрический метод	5	-
5808	-	-	357097.43	2265879.01	Картометрический метод	5	-

2. Сведения о характерных точках границ объекта							
Обозначение характерных точек границ	Существующие координаты, м		Измененные (уточненные) координаты, м		Метод определения координат характерной точки	Средняя квадратическая погрешность положения характерной точки (Mt), м	Описание обозначения точки на местности (при наличии)
	X	Y	X	Y			
1	2	3	4	5	6	7	8
5809	-	-	357097.92	2265880.45	Картометрический метод	5	-
5810	-	-	357098.43	2265881.86	Картометрический метод	5	-
5811	-	-	357098.98	2265883.24	Картометрический метод	5	-
5812	-	-	357099.55	2265884.59	Картометрический метод	5	-
5813	-	-	357100.15	2265885.90	Картометрический метод	5	-
5814	-	-	357100.76	2265887.18	Картометрический метод	5	-
5815	-	-	357101.40	2265888.43	Картометрический метод	5	-
5816	-	-	357102.06	2265889.64	Картометрический метод	5	-
5817	-	-	357102.72	2265890.82	Картометрический метод	5	-
5818	-	-	357103.40	2265891.98	Картометрический метод	5	-
5819	-	-	357104.09	2265893.11	Картометрический метод	5	-
5820	-	-	357104.79	2265894.20	Картометрический метод	5	-
5821	-	-	357105.49	2265895.27	Картометрический метод	5	-
5822	-	-	357106.20	2265896.31	Картометрический метод	5	-
5823	-	-	357080.80	2265883.70	Картометрический метод	5	-
5824	-	-	357079.15	2265883.27	Картометрический метод	5	-
5825	-	-	357079.62	2265881.46	Картометрический метод	5	-
5826	-	-	357074.81	2265878.46	Картометрический метод	5	-
5827	-	-	357073.91	2265881.93	Картометрический метод	5	-
5828	-	-	357067.40	2265880.30	Картометрический метод	5	-
5829	-	-	357057.80	2265880.60	Картометрический метод	5	-
5760	-	-	356490.17	2265965.58	Картометрический метод	5	-
5830	-	-	354462.69	2264181.01	Картометрический метод	5	-
5831	-	-	354451.71	2264178.86	Картометрический метод	5	-
5832	-	-	354441.69	2264171.40	Картометрический метод	5	-
5833	-	-	354426.64	2264156.45	Картометрический метод	5	-

2. Сведения о характерных точках границ объекта							
Обозначение характерных точек границ	Существующие координаты, м		Измененные (уточненные) координаты, м		Метод определения координат характерной точки	Средняя квадратическая погрешность положения характерной точки (Mt), м	Описание обозначения точки на местности (при наличии)
	X	Y	X	Y			
1	2	3	4	5	6	7	8
5834	-	-	354414.07	2264136.50	Картометрический метод	5	-
5835	-	-	354404.02	2264124.04	Картометрический метод	5	-
5836	-	-	354391.51	2264119.08	Картометрический метод	5	-
5837	-	-	354371.50	2264116.65	Картометрический метод	5	-
5838	-	-	354358.99	2264114.20	Картометрический метод	5	-
5839	-	-	354356.48	2264109.21	Картометрический метод	5	-
5840	-	-	354356.40	2264089.21	Картометрический метод	5	-
5841	-	-	354356.33	2264069.21	Картометрический метод	5	-
5842	-	-	354353.77	2264051.72	Картометрический метод	5	-
5843	-	-	354351.20	2264031.74	Картометрический метод	5	-
5844	-	-	354343.61	2264006.77	Картометрический метод	5	-
5845	-	-	354336.03	2263984.30	Картометрический метод	5	-
5846	-	-	354323.50	2263974.34	Картометрический метод	5	-
5847	-	-	354313.48	2263969.38	Картометрический метод	5	-
5848	-	-	354298.49	2263969.43	Картометрический метод	5	-
5849	-	-	354288.52	2263979.47	Картометрический метод	5	-
5850	-	-	354271.00	2263972.03	Картометрический метод	5	-
5851	-	-	354250.96	2263962.10	Картометрический метод	5	-
5852	-	-	354230.92	2263949.67	Картометрический метод	5	-
5853	-	-	354205.87	2263934.77	Картометрический метод	5	-
5854	-	-	354183.33	2263922.35	Картометрический метод	5	-
5855	-	-	354165.79	2263909.91	Картометрический метод	5	-
5856	-	-	354145.74	2263894.98	Картометрический метод	5	-
5857	-	-	354130.70	2263882.54	Картометрический метод	5	-
5858	-	-	354118.17	2263875.08	Картометрический метод	5	-
5859	-	-	354100.65	2263867.65	Картометрический метод	5	-

2. Сведения о характерных точках границ объекта							
Обозначение характерных точек границ	Существующие координаты, м		Измененные (уточненные) координаты, м		Метод определения координат характерной точки	Средняя квадратическая погрешность положения характерной точки (Mt), м	Описание обозначения точки на местности (при наличии)
	X	Y	X	Y			
1	2	3	4	5	6	7	8
5860	-	-	354085.62	2263860.20	Картометрический метод	5	-
5861	-	-	354073.06	2263842.75	Картометрический метод	5	-
5862	-	-	354068.01	2263827.77	Картометрический метод	5	-
5863	-	-	354028.01	2263827.91	Картометрический метод	5	-
5864	-	-	354035.55	2263837.88	Картометрический метод	5	-
5865	-	-	354053.14	2263862.82	Картометрический метод	5	-
5866	-	-	354060.71	2263882.79	Картометрический метод	5	-
5867	-	-	354070.75	2263895.25	Картометрический метод	5	-
5868	-	-	354075.77	2263900.23	Картометрический метод	5	-
5869	-	-	354080.78	2263905.21	Картометрический метод	5	-
5870	-	-	354078.31	2263912.72	Картометрический метод	5	-
5871	-	-	354080.85	2263925.21	Картометрический метод	5	-
5872	-	-	354060.85	2263922.78	Картометрический метод	5	-
5873	-	-	354043.39	2263932.84	Картометрический метод	5	-
5874	-	-	354035.96	2263952.87	Картометрический метод	5	-
5875	-	-	353991.03	2263970.53	Картометрический метод	5	-
5876	-	-	353976.01	2263965.58	Картометрический метод	5	-
5877	-	-	353968.50	2263963.11	Картометрический метод	5	-
5878	-	-	353948.50	2263960.68	Картометрический метод	5	-
5879	-	-	353921.00	2263960.78	Картометрический метод	5	-
5880	-	-	353906.05	2263973.33	Картометрический метод	5	-
5881	-	-	353896.12	2263993.36	Картометрический метод	5	-
5882	-	-	353886.16	2264005.89	Картометрический метод	5	-
5883	-	-	353876.23	2264023.43	Картометрический метод	5	-
5884	-	-	353868.77	2264035.95	Картометрический метод	5	-
5885	-	-	353863.25	2264038.04	Картометрический метод	5	-

2. Сведения о характерных точках границ объекта							
Обозначение характерных точек границ	Существующие координаты, м		Измененные (уточненные) координаты, м		Метод определения координат характерной точки	Средняя квадратическая погрешность положения характерной точки (Mt), м	Описание обозначения точки на местности (при наличии)
	X	Y	X	Y			
1	2	3	4	5	6	7	8
5886	-	-	353806.80	2264032.11	Картометрический метод	5	-
5887	-	-	353786.37	2264024.59	Картометрический метод	5	-
5888	-	-	353777.46	2264014.40	Картометрический метод	5	-
5889	-	-	353788.69	2264008.74	Картометрический метод	5	-
5890	-	-	353796.12	2263991.22	Картометрический метод	5	-
5891	-	-	353798.53	2263963.71	Картометрический метод	5	-
5892	-	-	353795.96	2263946.22	Картометрический метод	5	-
5893	-	-	353790.88	2263921.24	Картометрический метод	5	-
5894	-	-	353785.76	2263888.77	Картометрический метод	5	-
5895	-	-	353783.20	2263871.28	Картометрический метод	5	-
5896	-	-	353778.11	2263846.30	Картометрический метод	5	-
5897	-	-	353778.03	2263823.80	Картометрический метод	5	-
5898	-	-	353775.62	2263808.43	Картометрический метод	5	-
5899	-	-	353786.37	2263787.79	Картометрический метод	5	-
5900	-	-	353796.58	2263782.22	Картометрический метод	5	-
5901	-	-	353805.38	2263781.21	Картометрический метод	5	-
5902	-	-	353822.86	2263778.65	Картометрический метод	5	-
5903	-	-	353837.84	2263773.59	Картометрический метод	5	-
5904	-	-	353847.82	2263766.06	Картометрический метод	5	-
5905	-	-	353847.77	2263753.43	Картометрический метод	5	-
5906	-	-	353850.90	2263742.41	Картометрический метод	5	-
5907	-	-	353847.88	2263714.23	Картометрический метод	5	-
5908	-	-	353843.71	2263704.42	Картометрический метод	5	-
5909	-	-	353845.07	2263696.08	Картометрический метод	5	-
5910	-	-	353862.54	2263688.52	Картометрический метод	5	-
5911	-	-	353877.49	2263675.97	Картометрический метод	5	-

2. Сведения о характерных точках границ объекта							
Обозначение характерных точек границ	Существующие координаты, м		Измененные (уточненные) координаты, м		Метод определения координат характерной точки	Средняя квадратическая погрешность положения характерной точки (Mt), м	Описание обозначения точки на местности (при наличии)
	X	Y	X	Y			
1	2	3	4	5	6	7	8
5912	-	-	353897.45	2263665.90	Картометрический метод	5	-
5913	-	-	353887.40	2263650.93	Картометрический метод	5	-
5914	-	-	353882.34	2263633.45	Картометрический метод	5	-
5915	-	-	353855.83	2263639.14	Картометрический метод	5	-
5916	-	-	353814.50	2263641.19	Картометрический метод	5	-
5917	-	-	353787.02	2263636.80	Картометрический метод	5	-
5918	-	-	353756.05	2263639.81	Картометрический метод	5	-
5919	-	-	353702.14	2263653.36	Картометрический метод	5	-
5920	-	-	353663.88	2263666.28	Картометрический метод	5	-
5921	-	-	353617.24	2263670.89	Картометрический метод	5	-
5922	-	-	353564.57	2263666.63	Картометрический метод	5	-
5923	-	-	353527.80	2263657.31	Картометрический метод	5	-
5924	-	-	353489.41	2263637.44	Картометрический метод	5	-
5925	-	-	353466.83	2263618.66	Картометрический метод	5	-
5926	-	-	353444.49	2263583.19	Картометрический метод	5	-
5927	-	-	353418.51	2263556.46	Картометрический метод	5	-
5928	-	-	353375.07	2263521.57	Картометрический метод	5	-
5929	-	-	353349.03	2263498.35	Картометрический метод	5	-
5930	-	-	353326.59	2263469.91	Картометрический метод	5	-
5931	-	-	353300.60	2263444.05	Картометрический метод	5	-
5932	-	-	353300.03	2263443.14	Картометрический метод	5	-
5933	-	-	353506.92	2263318.82	Картометрический метод	5	-
5934	-	-	353543.94	2263326.25	Картометрический метод	5	-
5935	-	-	353593.80	2263332.02	Картометрический метод	5	-
5936	-	-	353606.34	2263341.97	Картометрический метод	5	-
5937	-	-	353641.38	2263354.35	Картометрический метод	5	-

2. Сведения о характерных точках границ объекта							
Обозначение характерных точек границ	Существующие координаты, м		Измененные (уточненные) координаты, м		Метод определения координат характерной точки	Средняя квадратическая погрешность положения характерной точки (Mt), м	Описание обозначения точки на местности (при наличии)
	X	Y	X	Y			
1	2	3	4	5	6	7	8
5938	-	-	353661.44	2263371.77	Картометрический метод	5	-
5939	-	-	353677.53	2263375.29	Картометрический метод	5	-
5940	-	-	353697.87	2263394.99	Картометрический метод	5	-
5941	-	-	353706.21	2263404.85	Картометрический метод	5	-
5942	-	-	353739.20	2263410.92	Картометрический метод	5	-
5943	-	-	353753.99	2263426.85	Картометрический метод	5	-
5944	-	-	353765.99	2263428.65	Картометрический метод	5	-
5945	-	-	353776.65	2263436.35	Картометрический метод	5	-
5946	-	-	353791.72	2263456.30	Картометрический метод	5	-
5947	-	-	353822.31	2263430.10	Картометрический метод	5	-
5948	-	-	353830.23	2263426.94	Картометрический метод	5	-
5949	-	-	353860.79	2263404.53	Картометрический метод	5	-
5950	-	-	353894.92	2263383.14	Картометрический метод	5	-
5951	-	-	353918.62	2263381.05	Картометрический метод	5	-
5952	-	-	353940.86	2263387.15	Картометрический метод	5	-
5953	-	-	353984.07	2263420.62	Картометрический метод	5	-
5954	-	-	353993.96	2263390.59	Картометрический метод	5	-
5955	-	-	353985.08	2263358.02	Картометрический метод	5	-
5956	-	-	353977.27	2263326.50	Картометрический метод	5	-
5957	-	-	353967.06	2263288.32	Картометрический метод	5	-
5958	-	-	353959.10	2263266.72	Картометрический метод	5	-
5959	-	-	353947.85	2263244.24	Картометрический метод	5	-
5960	-	-	353938.36	2263220.81	Картометрический метод	5	-
5961	-	-	353933.14	2263158.33	Картометрический метод	5	-
5962	-	-	353940.55	2263133.31	Картометрический метод	5	-
5963	-	-	353950.46	2263108.28	Картометрический метод	5	-

2. Сведения о характерных точках границ объекта							
Обозначение характерных точек границ	Существующие координаты, м		Измененные (уточненные) координаты, м		Метод определения координат характерной точки	Средняя квадратическая погрешность положения характерной точки (Mt), м	Описание обозначения точки на местности (при наличии)
	X	Y	X	Y			
1	2	3	4	5	6	7	8
5964	-	-	353960.37	2263083.24	Картометрический метод	5	-
5965	-	-	353967.81	2263065.72	Картометрический метод	5	-
5966	-	-	353969.71	2263063.09	Картометрический метод	5	-
5967	-	-	354087.43	2263002.35	Картометрический метод	5	-
5968	-	-	354095.07	2263002.77	Картометрический метод	5	-
5969	-	-	354105.41	2263005.56	Картометрический метод	5	-
5970	-	-	354108.63	2263009.64	Картометрический метод	5	-
5971	-	-	354123.33	2263014.22	Картометрический метод	5	-
5972	-	-	354135.02	2263015.04	Картометрический метод	5	-
5973	-	-	354150.16	2263030.07	Картометрический метод	5	-
5974	-	-	354177.67	2263032.48	Картометрический метод	5	-
5975	-	-	354205.14	2263027.38	Картометрический метод	5	-
5976	-	-	354225.12	2263037.28	Картометрический метод	5	-
5977	-	-	354233.10	2263053.36	Картометрический метод	5	-
5978	-	-	354234.44	2263071.49	Картометрический метод	5	-
5979	-	-	354231.76	2263105.86	Картометрический метод	5	-
5980	-	-	354233.86	2263123.42	Картометрический метод	5	-
5981	-	-	354236.68	2263127.39	Картометрический метод	5	-
5982	-	-	354233.02	2263134.77	Картометрический метод	5	-
5983	-	-	354240.56	2263144.74	Картометрический метод	5	-
5984	-	-	354253.09	2263154.69	Картометрический метод	5	-
5985	-	-	354260.64	2263169.66	Картометрический метод	5	-
5986	-	-	354265.69	2263182.14	Картометрический метод	5	-
5987	-	-	354278.26	2263204.60	Картометрический метод	5	-
5988	-	-	354288.33	2263222.06	Картометрический метод	5	-
5989	-	-	354303.39	2263239.50	Картометрический метод	5	-

2. Сведения о характерных точках границ объекта							
Обозначение характерных точек границ	Существующие координаты, м		Измененные (уточненные) координаты, м		Метод определения координат характерной точки	Средняя квадратическая погрешность положения характерной точки (Mt), м	Описание обозначения точки на местности (при наличии)
	X	Y	X	Y			
1	2	3	4	5	6	7	8
5990	-	-	354303.47	2263262.00	Картометрический метод	5	-
5991	-	-	354306.66	2263277.68	Картометрический метод	5	-
5992	-	-	354296.64	2263287.74	Картометрический метод	5	-
5993	-	-	354273.01	2263294.03	Картометрический метод	5	-
5994	-	-	354257.04	2263294.03	Картометрический метод	5	-
5995	-	-	354246.69	2263297.18	Картометрический метод	5	-
5996	-	-	354246.40	2263298.23	Картометрический метод	5	-
5997	-	-	354236.10	2263297.24	Картометрический метод	5	-
5998	-	-	354211.09	2263294.83	Картометрический метод	5	-
5999	-	-	354206.12	2263302.34	Картометрический метод	5	-
6000	-	-	354216.21	2263327.30	Картометрический метод	5	-
6001	-	-	354226.29	2263349.76	Картометрический метод	5	-
6002	-	-	354233.87	2263372.23	Картометрический метод	5	-
6003	-	-	354231.43	2263389.74	Картометрический метод	5	-
6004	-	-	354226.47	2263402.26	Картометрический метод	5	-
6005	-	-	354216.55	2263422.29	Картометрический метод	5	-
6006	-	-	354199.12	2263442.35	Картометрический метод	5	-
6007	-	-	354189.17	2263454.88	Картометрический метод	5	-
6008	-	-	354176.74	2263474.93	Картометрический метод	5	-
6009	-	-	354161.80	2263492.48	Картометрический метод	5	-
6010	-	-	354144.34	2263502.54	Картометрический метод	5	-
6011	-	-	354121.87	2263510.12	Картометрический метод	5	-
6012	-	-	354104.41	2263520.18	Картометрический метод	5	-
6013	-	-	354086.97	2263537.74	Картометрический метод	5	-
6014	-	-	354074.53	2263552.78	Картометрический метод	5	-
6015	-	-	354057.08	2263567.84	Картометрический метод	5	-

2. Сведения о характерных точках границ объекта							
Обозначение характерных точек границ	Существующие координаты, м		Измененные (уточненные) координаты, м		Метод определения координат характерной точки	Средняя квадратическая погрешность положения характерной точки (Mt), м	Описание обозначения точки на местности (при наличии)
	X	Y	X	Y			
1	2	3	4	5	6	7	8
6016	-	-	354055.11	2263569.58	Картометрический метод	5	-
6017	-	-	354007.76	2263590.78	Картометрический метод	5	-
6018	-	-	353965.02	2263615.53	Картометрический метод	5	-
6019	-	-	353949.04	2263645.68	Картометрический метод	5	-
6020	-	-	353949.42	2263655.71	Картометрический метод	5	-
6021	-	-	353934.91	2263655.76	Картометрический метод	5	-
6022	-	-	353949.96	2263670.71	Картометрический метод	5	-
6023	-	-	353962.53	2263688.43	Картометрический метод	5	-
6024	-	-	353982.61	2263713.09	Картометрический метод	5	-
6025	-	-	353992.66	2263728.05	Картометрический метод	5	-
6026	-	-	354002.72	2263743.01	Картометрический метод	5	-
6027	-	-	354017.78	2263762.96	Картометрический метод	5	-
6028	-	-	354037.83	2263775.38	Картометрический метод	5	-
6029	-	-	354060.29	2263765.30	Картометрический метод	5	-
6030	-	-	354070.27	2263760.27	Картометрический метод	5	-
6031	-	-	354082.73	2263750.23	Картометрический метод	5	-
6032	-	-	354105.35	2263740.62	Картометрический метод	5	-
6033	-	-	354130.19	2263740.06	Картометрический метод	5	-
6034	-	-	354162.71	2263747.44	Картометрический метод	5	-
6035	-	-	354195.23	2263752.33	Картометрический метод	5	-
6036	-	-	354220.25	2263759.74	Картометрический метод	5	-
6037	-	-	354250.26	2263764.63	Картометрический метод	5	-
6038	-	-	354282.82	2263782.01	Картометрический метод	5	-
6039	-	-	354305.34	2263789.43	Картометрический метод	5	-
6040	-	-	354322.89	2263801.87	Картометрический метод	5	-
6041	-	-	354342.92	2263811.79	Картометрический метод	5	-

2. Сведения о характерных точках границ объекта							
Обозначение характерных точек границ	Существующие координаты, м		Измененные (уточненные) координаты, м		Метод определения координат характерной точки	Средняя квадратическая погрешность положения характерной точки (Mt), м	Описание обозначения точки на местности (при наличии)
	X	Y	X	Y			
1	2	3	4	5	6	7	8
6042	-	-	354357.93	2263816.74	Картометрический метод	5	-
6043	-	-	354372.95	2263821.68	Картометрический метод	5	-
6044	-	-	354440.50	2263838.94	Картометрический метод	5	-
6045	-	-	354463.01	2263841.36	Картометрический метод	5	-
6046	-	-	354470.59	2263841.33	Картометрический метод	5	-
6047	-	-	354472.32	2263841.92	Картометрический метод	5	-
6048	-	-	354495.10	2263839.41	Картометрический метод	5	-
6049	-	-	354536.88	2263834.39	Картометрический метод	5	-
6050	-	-	354545.43	2263831.04	Картометрический метод	5	-
6051	-	-	354547.97	2263833.56	Картометрический метод	5	-
6052	-	-	354567.98	2263835.99	Картометрический метод	5	-
6053	-	-	354590.46	2263833.41	Картометрический метод	5	-
6054	-	-	354612.96	2263833.33	Картометрический метод	5	-
6055	-	-	354630.47	2263835.77	Картометрический метод	5	-
6056	-	-	354635.49	2263843.25	Картометрический метод	5	-
6057	-	-	354623.05	2263858.29	Картометрический метод	5	-
6058	-	-	354615.60	2263873.31	Картометрический метод	5	-
6059	-	-	354615.68	2263895.81	Картометрический метод	5	-
6060	-	-	354628.25	2263915.76	Картометрический метод	5	-
6061	-	-	354645.80	2263928.20	Картометрический метод	5	-
6062	-	-	354660.83	2263938.15	Картометрический метод	5	-
6063	-	-	354693.41	2263963.03	Картометрический метод	5	-
6064	-	-	354723.49	2263985.42	Картометрический метод	5	-
6065	-	-	354735.69	2263993.49	Картометрический метод	5	-
6066	-	-	354731.96	2264007.77	Картометрический метод	5	-
6067	-	-	354723.62	2264022.91	Картометрический метод	5	-

2. Сведения о характерных точках границ объекта							
Обозначение характерных точек границ	Существующие координаты, м		Измененные (уточненные) координаты, м		Метод определения координат характерной точки	Средняя квадратическая погрешность положения характерной точки (Mt), м	Описание обозначения точки на местности (при наличии)
	X	Y	X	Y			
1	2	3	4	5	6	7	8
6068	-	-	354713.68	2264037.95	Картометрический метод	5	-
6069	-	-	354708.71	2264047.96	Картометрический метод	5	-
6070	-	-	354703.77	2264062.98	Картометрический метод	5	-
6071	-	-	354703.82	2264077.98	Картометрический метод	5	-
6072	-	-	354711.37	2264092.95	Картометрический метод	5	-
6073	-	-	354712.73	2264098.28	Картометрический метод	5	-
6074	-	-	354703.93	2264111.44	Картометрический метод	5	-
6075	-	-	354698.32	2264131.91	Картометрический метод	5	-
6076	-	-	354693.51	2264145.16	Картометрический метод	5	-
6077	-	-	354680.37	2264155.28	Картометрический метод	5	-
6078	-	-	354669.00	2264158.30	Картометрический метод	5	-
6079	-	-	354664.21	2264151.56	Картометрический метод	5	-
6080	-	-	354666.57	2264145.60	Картометрический метод	5	-
6081	-	-	354673.99	2264123.08	Картометрический метод	5	-
6082	-	-	354671.42	2264105.59	Картометрический метод	5	-
6083	-	-	354663.87	2264090.62	Картометрический метод	5	-
6084	-	-	354648.82	2264075.67	Картометрический метод	5	-
6085	-	-	354631.30	2264068.23	Картометрический метод	5	-
6086	-	-	354618.81	2264070.78	Картометрический метод	5	-
6087	-	-	354608.83	2264078.31	Картометрический метод	5	-
6088	-	-	354603.87	2264088.33	Картометрический метод	5	-
6089	-	-	354598.97	2264115.84	Картометрический метод	5	-
6090	-	-	354601.55	2264138.33	Картометрический метод	5	-
6091	-	-	354599.12	2264158.34	Картометрический метод	5	-
6092	-	-	354594.15	2264165.86	Картометрический метод	5	-
6093	-	-	354586.66	2264168.38	Картометрический метод	5	-

2. Сведения о характерных точках границ объекта							
Обозначение характерных точек границ	Существующие координаты, м		Измененные (уточненные) координаты, м		Метод определения координат характерной точки	Средняя квадратическая погрешность положения характерной точки (Mt), м	Описание обозначения точки на местности (при наличии)
	X	Y	X	Y			
1	2	3	4	5	6	7	8
6094	-	-	354580.53	2264168.40	Картометрический метод	5	-
6095	-	-	354570.99	2264161.52	Картометрический метод	5	-
6096	-	-	354567.10	2264160.82	Картометрический метод	5	-
6097	-	-	354564.13	2264158.46	Картометрический метод	5	-
6098	-	-	354556.60	2264150.99	Картометрический метод	5	-
6099	-	-	354551.59	2264148.51	Картометрический метод	5	-
6100	-	-	354544.06	2264138.54	Картометрический метод	5	-
6101	-	-	354531.50	2264121.08	Картометрический метод	5	-
6102	-	-	354523.97	2264113.61	Картометрический метод	5	-
6103	-	-	354516.47	2264113.64	Картометрический метод	5	-
6104	-	-	354508.99	2264118.66	Картометрический метод	5	-
6105	-	-	354504.02	2264126.18	Картометрический метод	5	-
6106	-	-	354499.08	2264143.70	Картометрический метод	5	-
6107	-	-	354494.32	2264160.60	Картометрический метод	5	-
6108	-	-	354485.55	2264163.44	Картометрический метод	5	-
5830	-	-	354462.69	2264181.01	Картометрический метод	5	-
6109	-	-	353163.88	2264393.06	Картометрический метод	5	-
6110	-	-	353143.03	2264391.60	Картометрический метод	5	-
6111	-	-	353133.44	2264386.66	Картометрический метод	5	-
6112	-	-	353132.05	2264374.20	Картометрический метод	5	-
6113	-	-	353136.41	2264347.04	Картометрический метод	5	-
6114	-	-	353135.89	2264329.27	Картометрический метод	5	-
6115	-	-	353135.51	2264316.81	Картометрический метод	5	-
6116	-	-	353133.13	2264306.48	Картометрический метод	5	-
6117	-	-	353125.53	2264298.33	Картометрический метод	5	-
6118	-	-	353124.67	2264298.35	Картометрический метод	5	-

2. Сведения о характерных точках границ объекта							
Обозначение характерных точек границ	Существующие координаты, м		Измененные (уточненные) координаты, м		Метод определения координат характерной точки	Средняя квадратическая погрешность положения характерной точки (Mt), м	Описание обозначения точки на местности (при наличии)
	X	Y	X	Y			
1	2	3	4	5	6	7	8
6119	-	-	353122.30	2264286.40	Картометрический метод	5	-
6120	-	-	353100.90	2264264.10	Картометрический метод	5	-
6121	-	-	353085.70	2264264.10	Картометрический метод	5	-
6122	-	-	353079.70	2264275.70	Картометрический метод	5	-
6123	-	-	353081.70	2264303.30	Картометрический метод	5	-
6124	-	-	353076.61	2264321.63	Картометрический метод	5	-
6125	-	-	353075.15	2264321.78	Картометрический метод	5	-
6126	-	-	353052.08	2264316.21	Картометрический метод	5	-
6127	-	-	353038.34	2264309.40	Картометрический метод	5	-
6128	-	-	353023.50	2264301.51	Картометрический метод	5	-
6129	-	-	353013.38	2264277.83	Картометрический метод	5	-
6130	-	-	353007.39	2264251.95	Картометрический метод	5	-
6131	-	-	353006.62	2264225.95	Картометрический метод	5	-
6132	-	-	353014.47	2264212.15	Картометрический метод	5	-
6133	-	-	353031.56	2264191.85	Картометрический метод	5	-
6134	-	-	353036.16	2264170.86	Картометрический метод	5	-
6135	-	-	353036.39	2264143.76	Картометрический метод	5	-
6136	-	-	353022.04	2264118.15	Картометрический метод	5	-
6137	-	-	352987.71	2264085.87	Картометрический метод	5	-
6138	-	-	352972.27	2264077.80	Картометрический метод	5	-
6139	-	-	352963.30	2264056.60	Картометрический метод	5	-
6140	-	-	352954.60	2264050.20	Картометрический метод	5	-
6141	-	-	352923.50	2264047.80	Картометрический метод	5	-
6142	-	-	352916.30	2264052.80	Картометрический метод	5	-
6143	-	-	352924.00	2264070.00	Картометрический метод	5	-
6144	-	-	352941.99	2264089.67	Картометрический метод	5	-

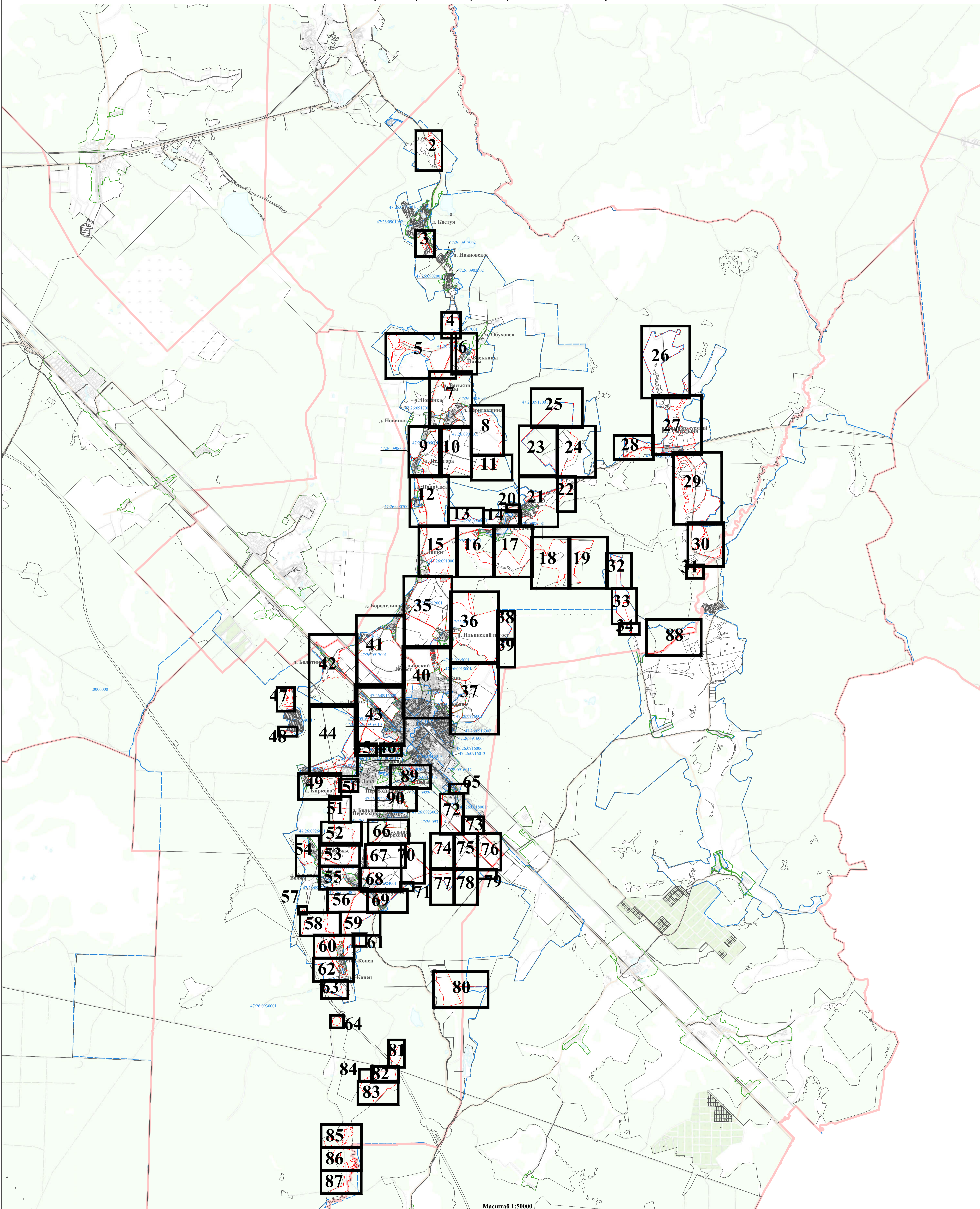
2. Сведения о характерных точках границ объекта							
Обозначение характерных точек границ	Существующие координаты, м		Измененные (уточненные) координаты, м		Метод определения координат характерной точки	Средняя квадратическая погрешность положения характерной точки (Mt), м	Описание обозначения точки на местности (при наличии)
	X	Y	X	Y			
1	2	3	4	5	6	7	8
6145	-	-	352942.32	2264099.76	Картометрический метод	5	-
6146	-	-	352943.20	2264127.87	Картометрический метод	5	-
6147	-	-	352940.60	2264145.66	Картометрический метод	5	-
6148	-	-	352932.87	2264154.56	Картометрический метод	5	-
6149	-	-	352904.40	2264161.50	Картометрический метод	5	-
6150	-	-	352892.48	2264161.48	Картометрический метод	5	-
6151	-	-	352885.59	2264153.58	Картометрический метод	5	-
6152	-	-	352876.59	2264132.01	Картометрический метод	5	-
6153	-	-	352865.90	2264123.97	Картометрический метод	5	-
6154	-	-	352867.20	2264108.10	Картометрический метод	5	-
6155	-	-	352861.80	2264103.30	Картометрический метод	5	-
6156	-	-	352850.20	2264105.30	Картометрический метод	5	-
6157	-	-	352819.80	2264107.90	Картометрический метод	5	-
6158	-	-	352793.30	2264102.00	Картометрический метод	5	-
6159	-	-	352753.00	2264052.50	Картометрический метод	5	-
6160	-	-	352721.10	2264034.20	Картометрический метод	5	-
6161	-	-	352711.40	2264035.60	Картометрический метод	5	-
6162	-	-	352694.40	2264051.20	Картометрический метод	5	-
6163	-	-	352687.60	2264073.30	Картометрический метод	5	-
6164	-	-	352645.50	2264106.80	Картометрический метод	5	-
6165	-	-	352637.50	2264107.60	Картометрический метод	5	-
6166	-	-	352629.90	2264103.70	Картометрический метод	5	-
6167	-	-	352625.70	2264066.00	Картометрический метод	5	-
6168	-	-	352601.50	2264061.20	Картометрический метод	5	-
6169	-	-	352553.62	2264065.86	Картометрический метод	5	-
6170	-	-	352538.17	2264063.42	Картометрический метод	5	-

2. Сведения о характерных точках границ объекта							
Обозначение характерных точек границ	Существующие координаты, м		Измененные (уточненные) координаты, м		Метод определения координат характерной точки	Средняя квадратическая погрешность положения характерной точки (Mt), м	Описание обозначения точки на местности (при наличии)
	X	Y	X	Y			
1	2	3	4	5	6	7	8
6171	-	-	352520.50	2264044.30	Картометрический метод	5	-
6172	-	-	352527.55	2264032.23	Картометрический метод	5	-
6173	-	-	352543.87	2264018.22	Картометрический метод	5	-
6174	-	-	352545.50	2264004.61	Картометрический метод	5	-
6175	-	-	352541.86	2263988.04	Картометрический метод	5	-
6176	-	-	352522.78	2263977.20	Картометрический метод	5	-
6177	-	-	352523.20	2263948.30	Картометрический метод	5	-
6178	-	-	352477.20	2263940.20	Картометрический метод	5	-
6179	-	-	352463.70	2263943.30	Картометрический метод	5	-
6180	-	-	352373.20	2263940.30	Картометрический метод	5	-
6181	-	-	352330.90	2263983.40	Картометрический метод	5	-
6182	-	-	352291.70	2263988.20	Картометрический метод	5	-
6183	-	-	352249.30	2263972.40	Картометрический метод	5	-
6184	-	-	352167.40	2263969.20	Картометрический метод	5	-
6185	-	-	352138.37	2263974.28	Картометрический метод	5	-
6186	-	-	351967.47	2263602.70	Картометрический метод	5	-
6187	-	-	351983.28	2263552.68	Картометрический метод	5	-
6188	-	-	352007.17	2263507.17	Картометрический метод	5	-
6189	-	-	352026.53	2263440.04	Картометрический метод	5	-
6190	-	-	352035.57	2263349.99	Картометрический метод	5	-
6191	-	-	352037.83	2263268.01	Картометрический метод	5	-
6192	-	-	352047.19	2263252.20	Картометрический метод	5	-
6193	-	-	352059.45	2263248.65	Картометрический метод	5	-
6194	-	-	352088.18	2263250.91	Картометрический метод	5	-
6195	-	-	352124.90	2263268.40	Картометрический метод	5	-
6196	-	-	352294.30	2263664.80	Картометрический метод	5	-

2. Сведения о характерных точках границ объекта							
Обозначение характерных точек границ	Существующие координаты, м		Измененные (уточненные) координаты, м		Метод определения координат характерной точки	Средняя квадратическая погрешность положения характерной точки (Mt), м	Описание обозначения точки на местности (при наличии)
	X	Y	X	Y			
1	2	3	4	5	6	7	8
6197	-	-	352304.69	2263729.29	Картометрический метод	5	-
6198	-	-	352316.36	2263766.55	Картометрический метод	5	-
6199	-	-	352329.99	2263779.34	Картометрический метод	5	-
6200	-	-	352346.67	2263787.40	Картометрический метод	5	-
6201	-	-	352367.24	2263788.24	Картометрический метод	5	-
6202	-	-	352402.56	2263781.28	Картометрический метод	5	-
6203	-	-	352482.08	2263801.03	Картометрический метод	5	-
6204	-	-	352557.70	2263815.76	Картометрический метод	5	-
6205	-	-	352639.17	2263824.66	Картометрический метод	5	-
6206	-	-	352697.84	2263823.55	Картометрический метод	5	-
6207	-	-	352757.97	2263813.71	Картометрический метод	5	-
6208	-	-	352829.60	2263812.83	Картометрический метод	5	-
6209	-	-	352887.43	2263807.55	Картометрический метод	5	-
6210	-	-	352932.05	2263791.11	Картометрический метод	5	-
6211	-	-	352983.71	2263774.38	Картометрический метод	5	-
6212	-	-	353046.82	2263778.49	Картометрический метод	5	-
6213	-	-	353100.70	2263778.86	Картометрический метод	5	-
6214	-	-	353120.04	2263798.21	Картометрический метод	5	-
6215	-	-	353146.60	2263806.29	Картометрический метод	5	-
6216	-	-	353186.16	2263803.41	Картометрический метод	5	-
6217	-	-	353216.76	2263813.51	Картометрический метод	5	-
6218	-	-	353239.00	2263844.12	Картометрический метод	5	-
6219	-	-	353264.69	2263896.95	Картометрический метод	5	-
6220	-	-	353275.66	2263919.47	Картометрический метод	5	-
6221	-	-	353275.66	2263931.60	Картометрический метод	5	-
6222	-	-	353261.52	2263946.90	Картометрический метод	5	-

2. Сведения о характерных точках границ объекта							
Обозначение характерных точек границ	Существующие координаты, м		Измененные (уточненные) координаты, м		Метод определения координат характерной точки	Средняя квадратическая погрешность положения характерной точки (Mt), м	Описание обозначения точки на местности (при наличии)
	X	Y	X	Y			
1	2	3	4	5	6	7	8
6223	-	-	353228.02	2263954.12	Картометрический метод	5	-
6224	-	-	353190.20	2263948.92	Картометрический метод	5	-
6225	-	-	353172.88	2263950.94	Картометрический метод	5	-
6226	-	-	353146.60	2263981.55	Картометрический метод	5	-
6227	-	-	353124.95	2263990.79	Картометрический метод	5	-
6228	-	-	353079.33	2263990.79	Картометрический метод	5	-
6229	-	-	353058.83	2264002.91	Картометрический метод	5	-
6230	-	-	353048.73	2264019.37	Картометрический метод	5	-
6231	-	-	353060.85	2264049.97	Картометрический метод	5	-
6232	-	-	353099.54	2264097.90	Картометрический метод	5	-
6233	-	-	353113.98	2264162.87	Картометрический метод	5	-
6234	-	-	353122.93	2264183.36	Картометрический метод	5	-
6235	-	-	353140.25	2264198.67	Картометрический метод	5	-
6236	-	-	353167.97	2264195.49	Картометрический метод	5	-
6237	-	-	353217.63	2264179.32	Картометрический метод	5	-
6238	-	-	353269.60	2264170.08	Картометрический метод	5	-
6239	-	-	353304.25	2264160.84	Картометрический метод	5	-
6240	-	-	353319.55	2264146.70	Картометрический метод	5	-
6241	-	-	353319.55	2264124.18	Картометрический метод	5	-
6242	-	-	353307.42	2264102.81	Картометрический метод	5	-
6243	-	-	353290.97	2264074.23	Картометрический метод	5	-
6244	-	-	353292.12	2264064.12	Картометрический метод	5	-
6245	-	-	353300.20	2264054.02	Картометрический метод	5	-
6246	-	-	353311.46	2264050.84	Картометрический метод	5	-
6247	-	-	353342.94	2264062.10	Картометрический метод	5	-
6248	-	-	353360.26	2264079.42	Картометрический метод	5	-

2. Сведения о характерных точках границ объекта							
Обозначение характерных точек границ	Существующие координаты, м		Измененные (уточненные) координаты, м		Метод определения координат характерной точки	Средняя квадратическая погрешность положения характерной точки (Mt), м	Описание обозначения точки на местности (при наличии)
	X	Y	X	Y			
1	2	3	4	5	6	7	8
6249	-	-	353371.52	2264112.92	Картометрический метод	5	-
6250	-	-	353383.65	2264139.48	Картометрический метод	5	-
6251	-	-	353400.10	2264154.78	Картометрический метод	5	-
6252	-	-	353422.33	2264159.98	Картометрический метод	5	-
6253	-	-	353445.86	2264178.22	Картометрический метод	5	-
6254	-	-	353430.50	2264186.90	Картометрический метод	5	-
6255	-	-	353432.50	2264205.10	Картометрический метод	5	-
6256	-	-	353440.60	2264233.70	Картометрический метод	5	-
6257	-	-	353430.30	2264271.40	Картометрический метод	5	-
6258	-	-	353432.00	2264295.10	Картометрический метод	5	-
6259	-	-	353416.25	2264325.91	Картометрический метод	5	-
6260	-	-	353408.82	2264326.13	Картометрический метод	5	-
6261	-	-	353396.21	2264322.35	Картометрический метод	5	-
6262	-	-	353368.89	2264283.58	Картометрический метод	5	-
6263	-	-	353360.13	2264267.16	Картометрический метод	5	-
6264	-	-	353353.66	2264263.18	Картометрический метод	5	-
6265	-	-	353335.94	2264260.62	Картометрический метод	5	-
6266	-	-	353331.93	2264261.36	Картометрический метод	5	-
6267	-	-	353329.30	2264251.60	Картометрический метод	5	-
6268	-	-	353319.90	2264237.30	Картометрический метод	5	-
6269	-	-	353313.60	2264236.90	Картометрический метод	5	-
6270	-	-	353308.30	2264246.80	Картометрический метод	5	-
6271	-	-	353303.36	2264275.85	Картометрический метод	5	-
6272	-	-	353297.91	2264277.39	Картометрический метод	5	-
6273	-	-	353285.42	2264277.78	Картометрический метод	5	-
6274	-	-	353269.58	2264271.04	Картометрический метод	5	-



Масштаб 1:50000

- Используемые условные знаки и обозначения:**
- вновь образованная часть объекта
 - существующая часть границы, имеющиеся в ЕГРН сведения о которой достаточны для определения ее местоположения
 - - - граница кадастрового квартала
 - 47:13:1114007 номер кадастрового квартала
 - - - граница населенного пункта, сведения о которой внесены в ЕГРН
 - - - граница муниципального образования, сведения о которой внесены в ЕГРН

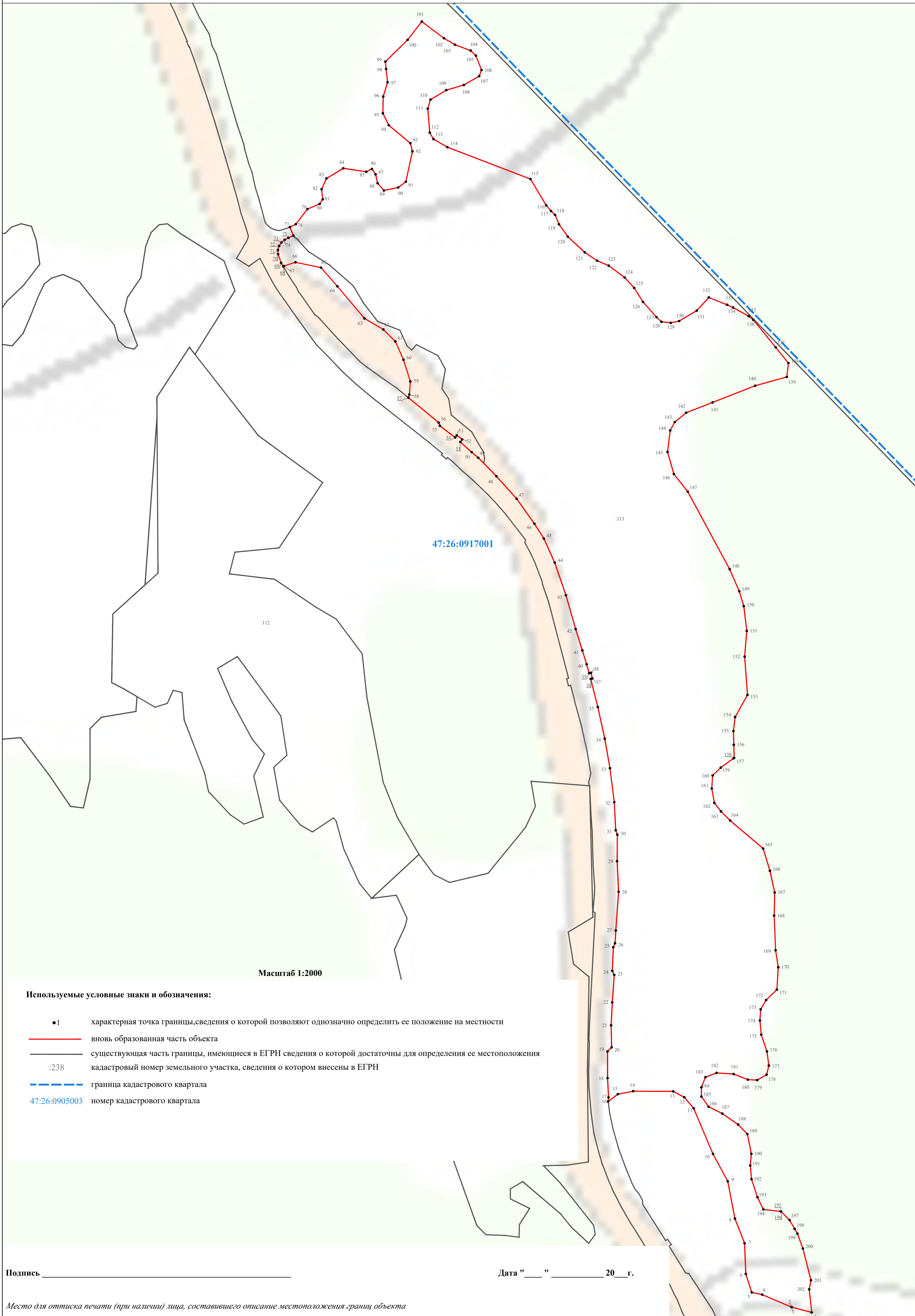
Подпись _____

Дата "___" _____ 20__ г.

Место для отписки печати (при наличии) лица, составившего описание местоположения границ объекта

Раздел 4

План границ объекта



Лист 2 Лица границ

Используемые условные знаки и обозначения:

- 1 характерная точка границы, сведения о которой позволяют однозначно определить ее положение на местности
- вновь образованная часть объекта
- существующая часть границы, имеющиеся в ЕГРН сведения о которой достаточны для определения ее местоположения
- :238 кадастровый номер земельного участка, сведения о котором внесены в ЕГРН
- — — граница кадастрового квартала
- 47:26:0905003 номер кадастрового квартала

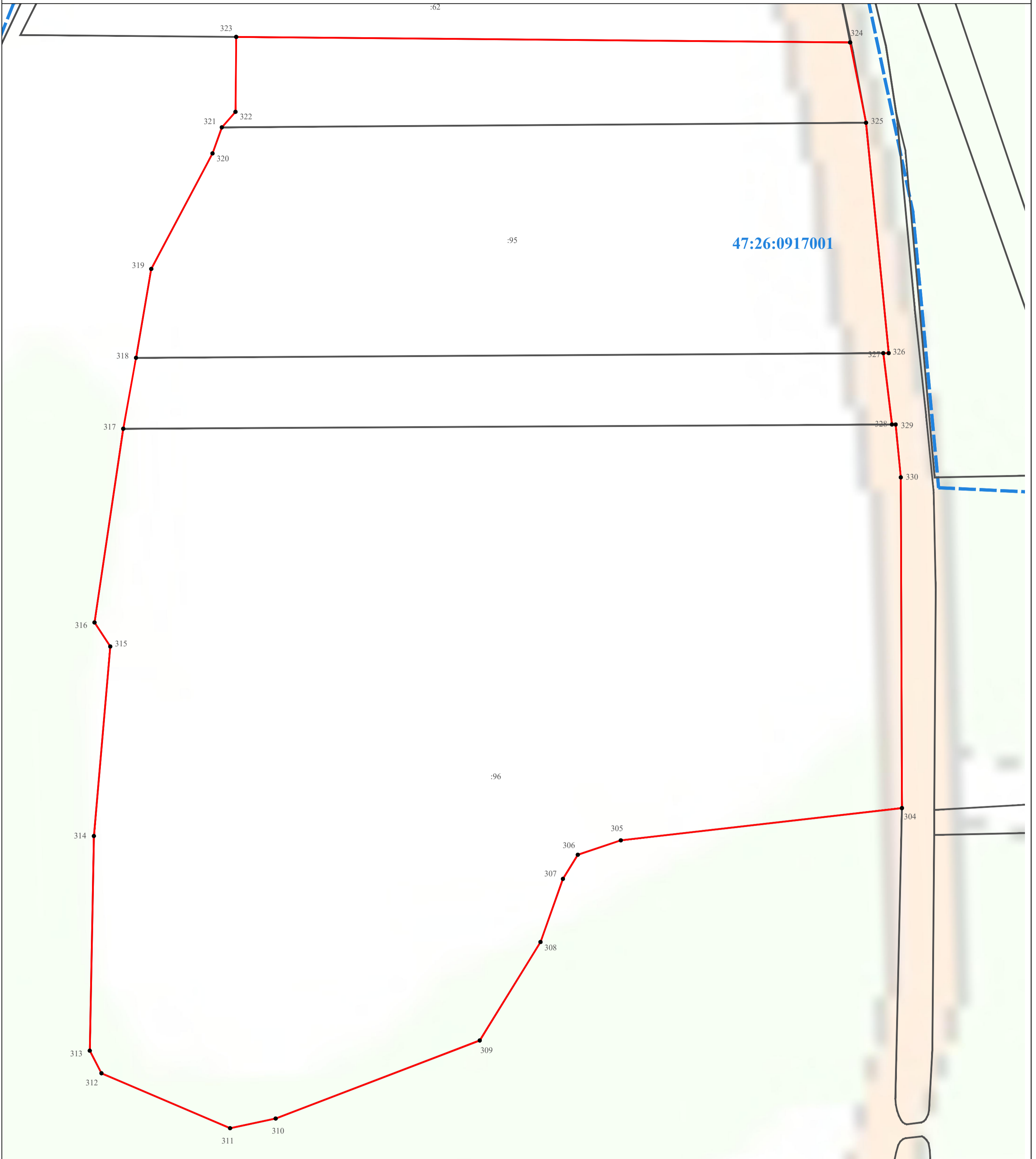
Подпись _____

Дата " ____ " ____ 20 ____ г.

Место для оттиска печати (при наличии) лица, составившего описание местоположения границ объекта

Раздел 4

План границ объекта



Масштаб 1:2000

Используемые условные знаки и обозначения:

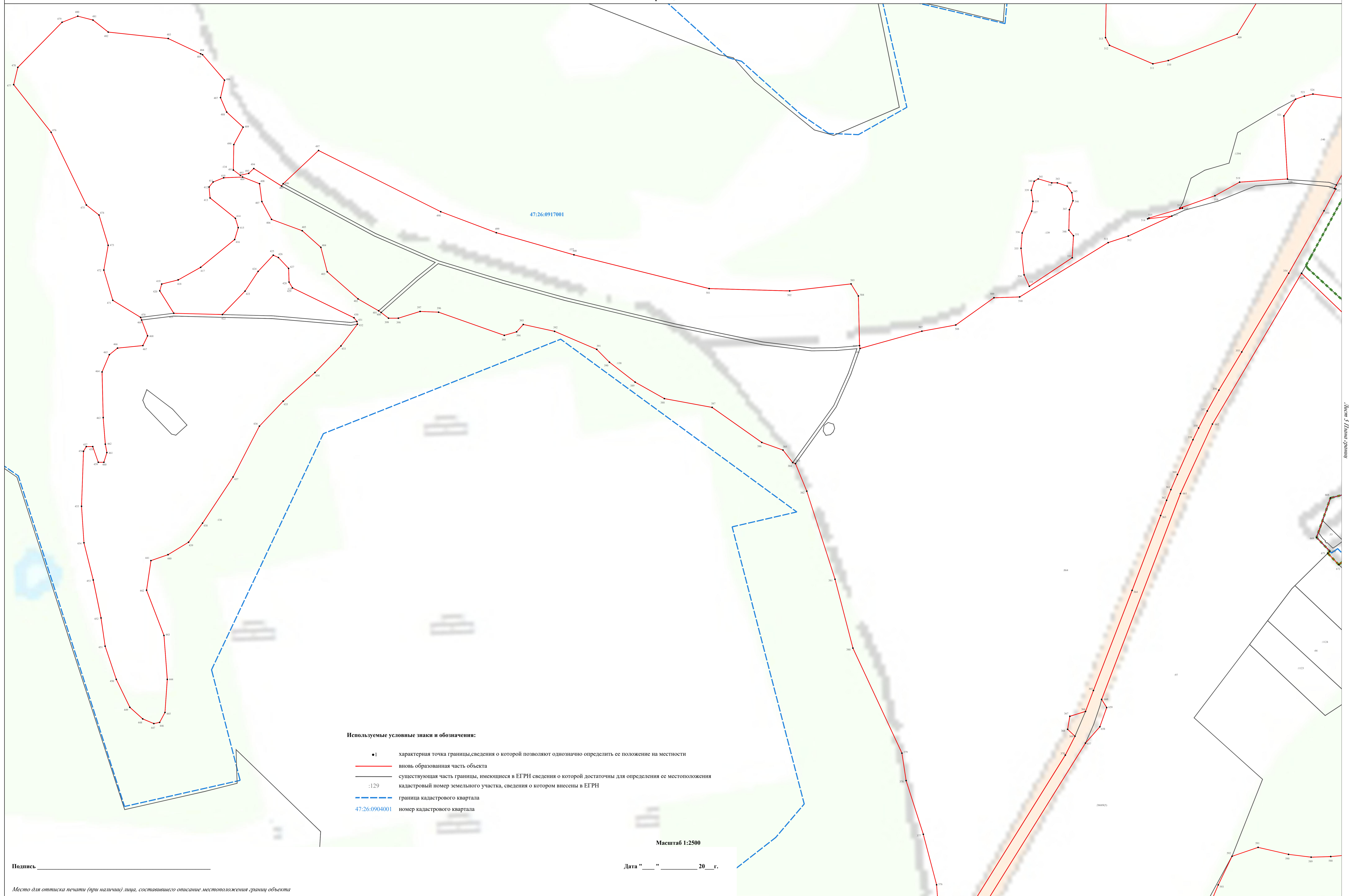
- 1 характерная точка границы, сведения о которой позволяют однозначно определить ее положение на местности
- (red) вновь образованная часть объекта
- (black) существующая часть границы, имеющиеся в ЕГРН сведения о которой достаточны для определения ее местоположения
- :23 кадастровый номер земельного участка, сведения о котором внесены в ЕГРН
- (blue) граница кадастрового квартала
- 47:26:0930001 номер кадастрового квартала

Подпись _____

Дата " ____ " ____ 20__ г.

Место для оттиска печати (при наличии) лица, составившего описание местоположения границ объекта

Лист 4 из 4 План границ



- Используемые условные знаки и обозначения:**
- 1 характерная точка границы, сведения о которой позволяют однозначно определить ее положение на местности
 - вновь образованная часть объекта
 - существующая часть границы, имеющиеся в ЕГРН сведения о которой достаточны для определения ее местоположения
 - :129 кадастровый номер земельного участка, сведения о котором внесены в ЕГРН
 - граница кадастрового квартала
 - 47:26:0904001 номер кадастрового квартала

Масштаб 1:2500

Дата " " 20 г.

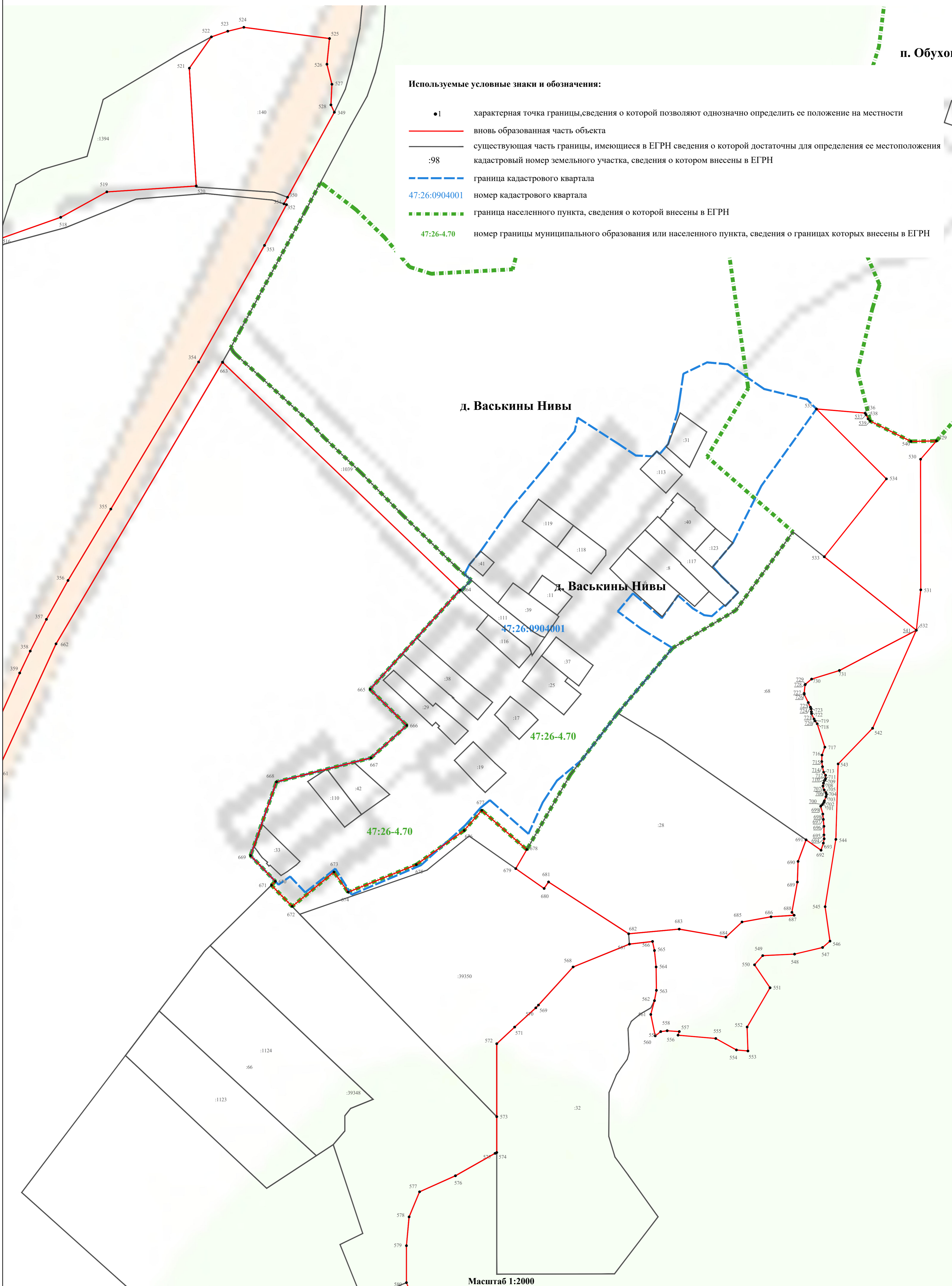
Подпись _____

Место для оттиска печати (при наличии) лица, составившего описание местоположения границ объекта

Лист 5 Листов эскиза

Раздел 4

План границ объекта



Используемые условные знаки и обозначения:

- 1 характеристическая точка границы, сведения о которой позволяют однозначно определить ее положение на местности
- вновь образованная часть объекта
- существующая часть границы, имеющиеся в ЕГРН сведения о которой достаточны для определения ее местоположения
- :98 кадастровый номер земельного участка, сведения о котором внесены в ЕГРН
- граница кадастрового квартала
- 47:26:0904001 номер кадастрового квартала
- граница населенного пункта, сведения о которой внесены в ЕГРН
- 47:26-4.70 номер границы муниципального образования или населенного пункта, сведения о границах которых внесены в ЕГРН

д. Васькины Нивы

д. Васькины Нивы

47:26:0904001

47:26-4.70

47:26-4.70

Масштаб 1:2000

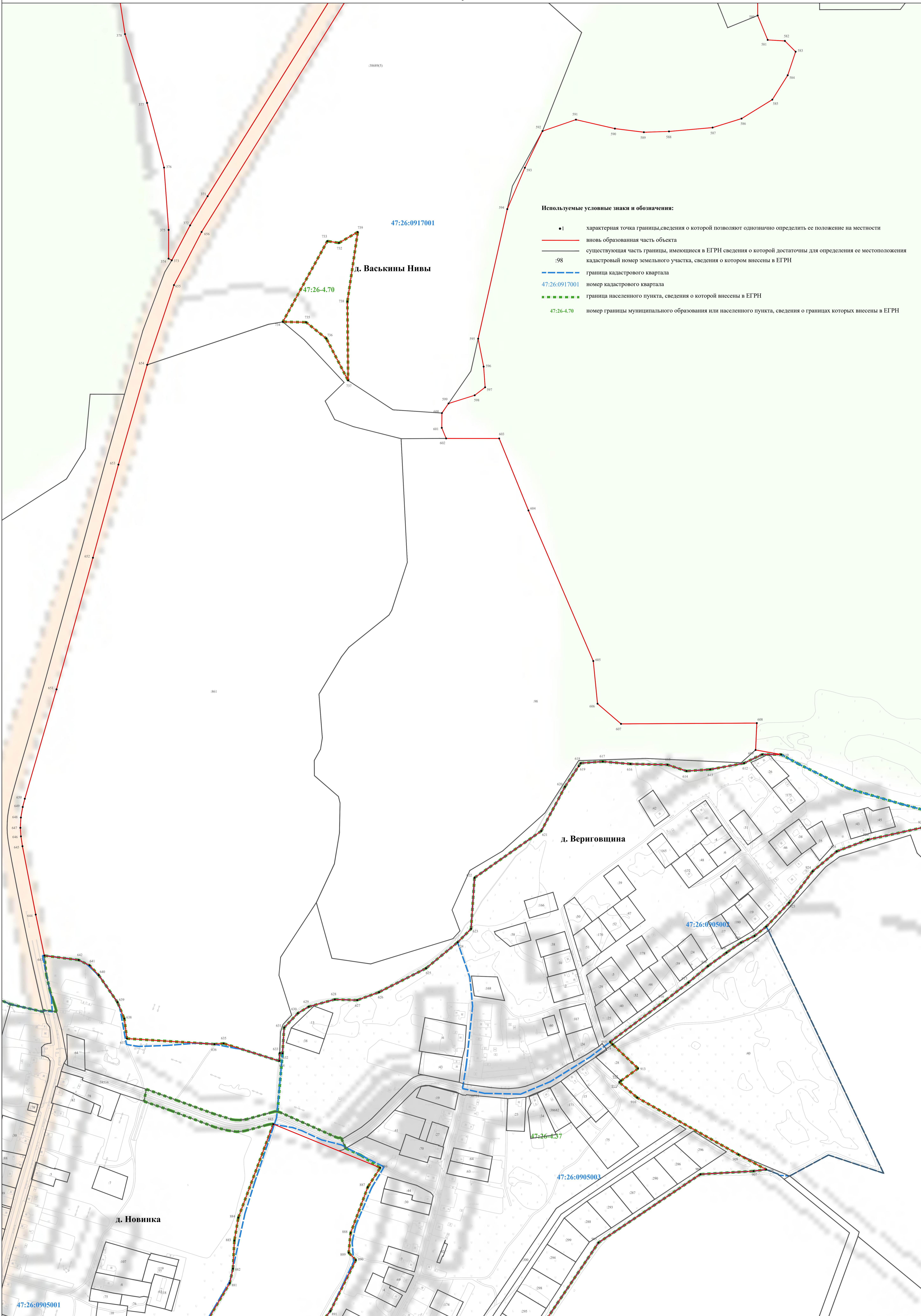
Подпись _____

Дата "___" _____ 20__ г.

Место для отрисовки печати (при наличии) лица, составившего описание местоположения границ объекта

Лист 6 Листа границ

Раздел 4
План границ объекта



- Используемые условные знаки и обозначения:**
- 1 характерная точка границы, сведения о которой позволяют однозначно определить ее положение на местности
 - вновь образованная часть объекта
 - существующая часть границы, имеющиеся в ЕГРН сведения о которой достаточны для определения ее местоположения
 - 98 кадастровый номер земельного участка, сведения о котором внесены в ЕГРН
 - граница кадастрового квартала
 - 47:26:0917001 номер кадастрового квартала
 - граница населенного пункта, сведения о которой внесены в ЕГРН
 - 47:26-4.70 номер границы муниципального образования или населенного пункта, сведения о границах которых внесены в ЕГРН

Лист 7/Листа 7/универс

Подпись _____

Место для оттиска печати (при наличии) лица, составившего описание местоположения границ объекта

Масштаб 1:2000

Дата " " 20 г.

Раздел 4
План границ объекта

Используемые условные знаки и обозначения:

- 1 характеристическая точка границы, сведения о которой позволяют однозначно определить ее положение на местности
- вновь образованная часть объекта
- существующая часть границы, имеющиеся в ЕГРН сведения о которой достаточны для определения ее местоположения
- :98 кадастровый номер земельного участка, сведения о котором внесены в ЕГРН
- граница кадастрового квартала
- 47:26:0917001 номер кадастрового квартала
- граница населенного пункта, сведения о которой внесены в ЕГРН
- 47:26-4.70 номер границы муниципального образования или населенного пункта, сведения о границах которых внесены в ЕГРН



Масштаб 1:2000

Подпись _____

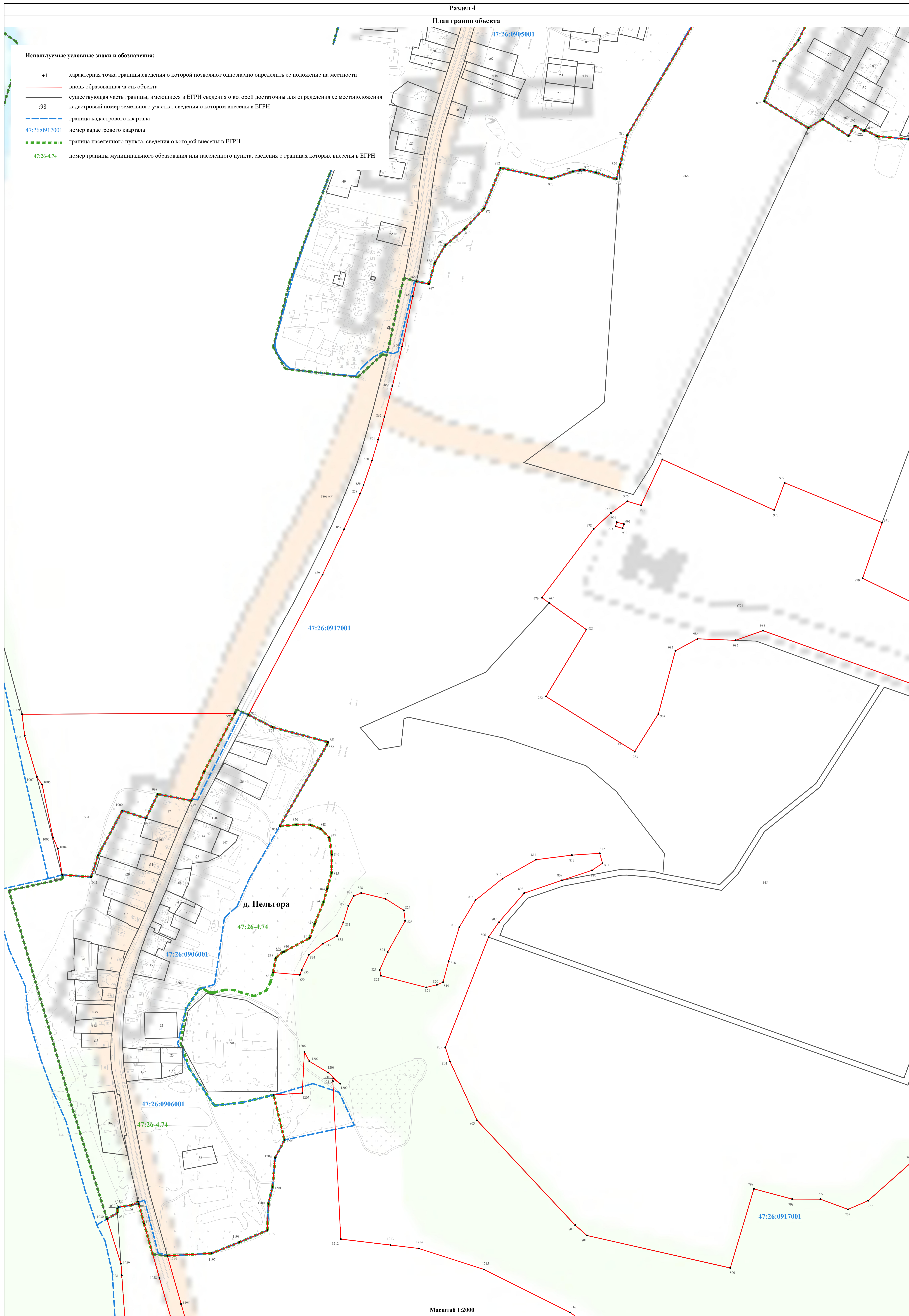
Дата "___" _____ 20__ г.

Место для оттиска печати (при наличии) лица, составившего описание местоположения границ объекта

Лист 8 из 8 листов

Используемые условные знаки и обозначения:

- 1 характеристическая точка границы, сведения о которой позволяют однозначно определить ее положение на местности
- вновь образованная часть объекта
- существующая часть границы, имеющиеся в ЕГРН сведения о которой достаточны для определения ее местоположения
- 98 кадастровый номер земельного участка, сведения о котором внесены в ЕГРН
- граница кадастрового квартала
- 47:26:0917001 номер кадастрового квартала
- граница населенного пункта, сведения о которой внесены в ЕГРН
- 47:26-4.74 номер границы муниципального образования или населенного пункта, сведения о границах которых внесены в ЕГРН



Лист № 1/1

Масштаб 1:2000

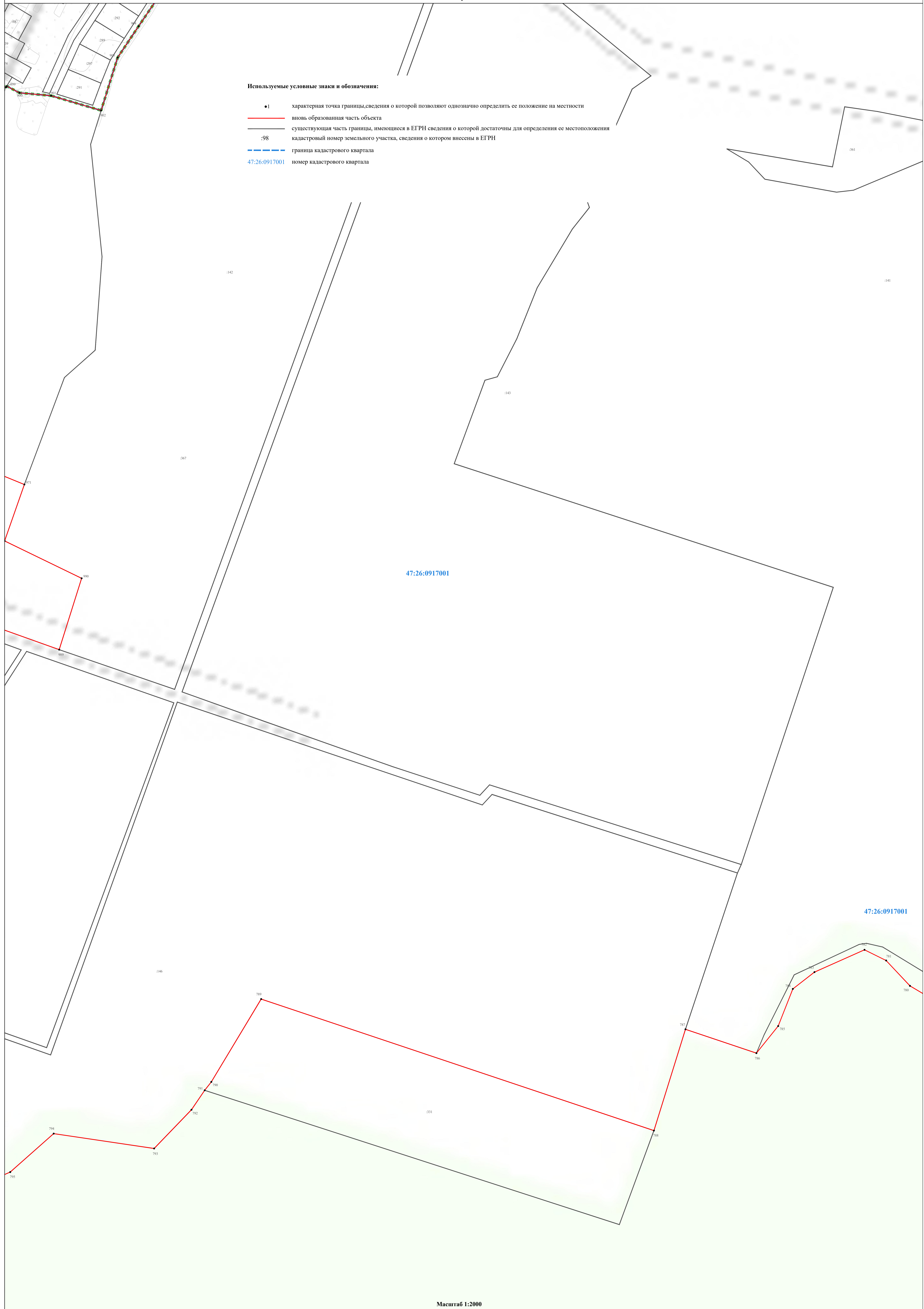
Подпись _____

Дата " " 20 г.

Место для оттиска печати (при наличии) лица, составившего описание местоположения границ объекта

Используемые условные знаки и обозначения:

- 1 характеристическая точка границы, сведения о которой позволяют однозначно определить ее положение на местности
- вновь образованная часть объекта
- существующая часть границы, имеющиеся в ЕГРН сведения о которой достаточны для определения ее местоположения
- 98 кадастровый номер земельного участка, сведения о котором внесены в ЕГРН
- граница кадастрового квартала
- 47:26:0917001 номер кадастрового квартала



47:26:0917001

47:26:0917001

Масштаб 1:2000

Подпись _____

Дата " " 20__ г.

Место для оттиска печати (при наличии) лица, составившего описание местоположения границ объекта

Лист 10 План границ

Раздел 4

План границ объекта



Используемые условные знаки и обозначения:

- 1 характерная точка границы, сведения о которой позволяют однозначно определить ее положение на местности
- вновь образованная часть объекта
- существующая часть границы, имеющиеся в ЕГРН сведения о которой достаточны для определения ее местоположения
- :331 кадастровый номер земельного участка, сведения о котором внесены в ЕГРН
- 47:26:0917001 номер кадастрового квартала

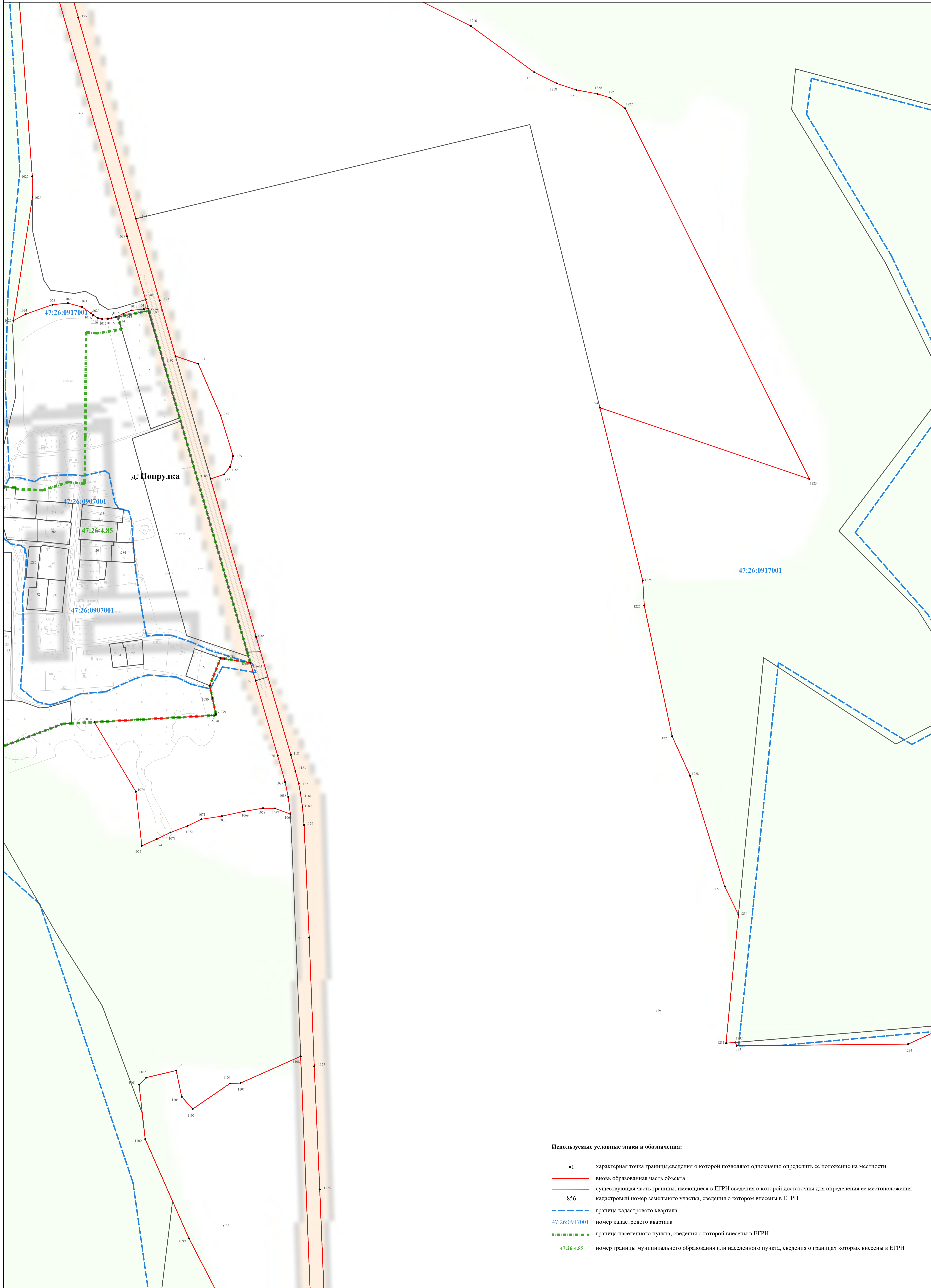
Подпись _____

Дата "___" _____ 20__ г.

Место для оттиска печати (при наличии) лица, составившего описание местоположения границ объекта

Масштаб 1:2000

Лист 11 Лицевой стороны



д. Попрудка

47:26:0917001

47:26:0917001

47:26:0907001

47:26-4.85

47:26:0907001

- Используемые условные знаки и обозначения:**
- 1 характеристическая точка границы, сведения о которой позволяют однозначно определить ее положение на местности
 - вновь образованная часть объекта
 - существующая часть границы, имеющиеся в ЕГРН сведения о которой достаточны для определения ее местоположения
 - :856 кадастровый номер земельного участка, сведения о котором внесены в ЕГРН
 - граница кадастрового квартала
 - 47:26:0917001 номер кадастрового квартала
 - граница населенного пункта, сведения о которой внесены в ЕГРН
 - 47:26-4.85 номер границы муниципального образования или населенного пункта, сведения о границах которых внесены в ЕГРН

Масштаб 1:2000

Подпись _____

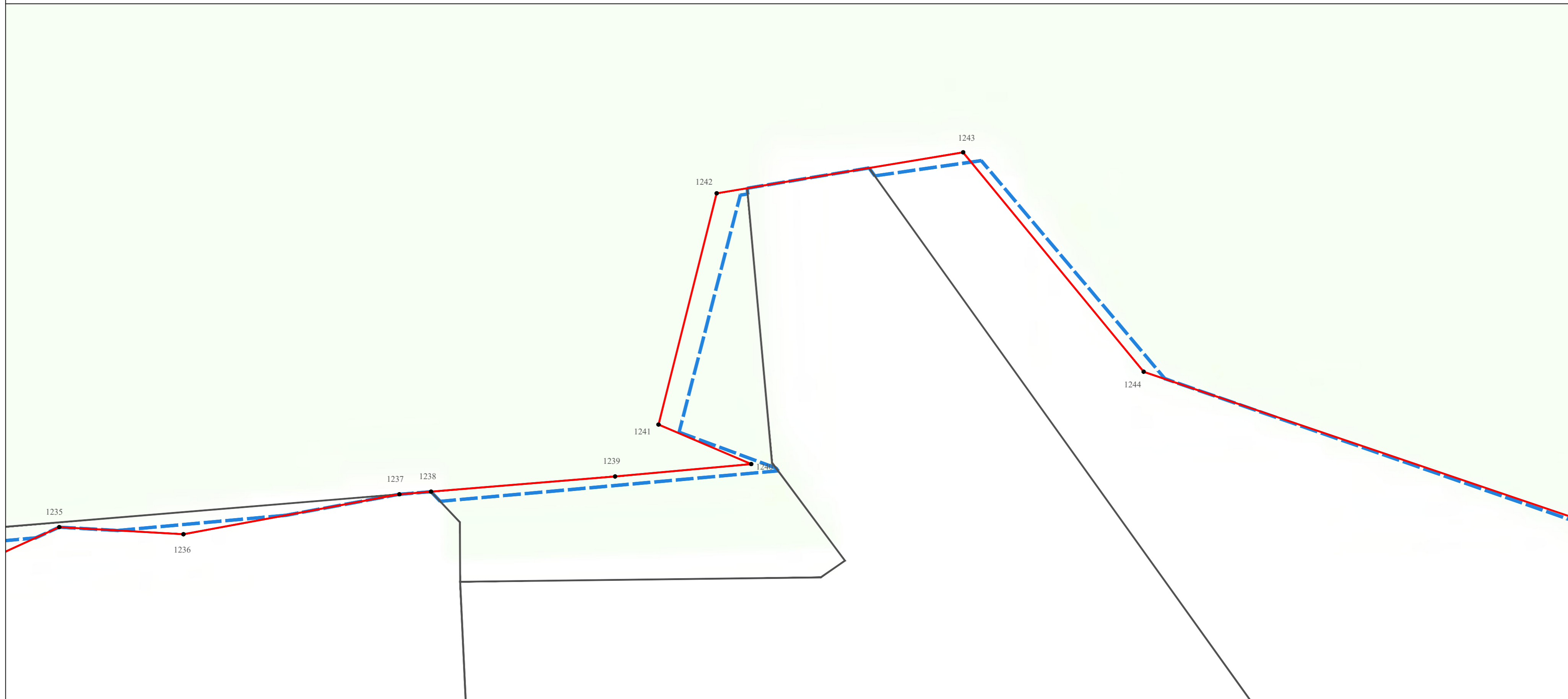
Дата "___" _____ 20__ г.

Место для оттиска печати (при наличии) лица, составившего описание местоположения границ объекта

Лист 12 из 12 листов

Раздел 4

План границ объекта



Лист 13 Плана границ

Используемые условные знаки и обозначения:

- 1 — характерная точка границы, сведения о которой позволяют однозначно определить ее положение на местности
- вновь образованная часть объекта
- существующая часть границы, имеющиеся в ЕГРН сведения о которой достаточны для определения ее местоположения
- :856 — кадастровый номер земельного участка, сведения о котором внесены в ЕГРН
- граница кадастрового квартала
- 47:26:0917001 — номер кадастрового квартала
- граница населенного пункта, сведения о которой внесены в ЕГРН
- 47:26-4.85 — номер границы муниципального образования или населенного пункта, сведения о границах которых внесены в ЕГРН

Подпись _____

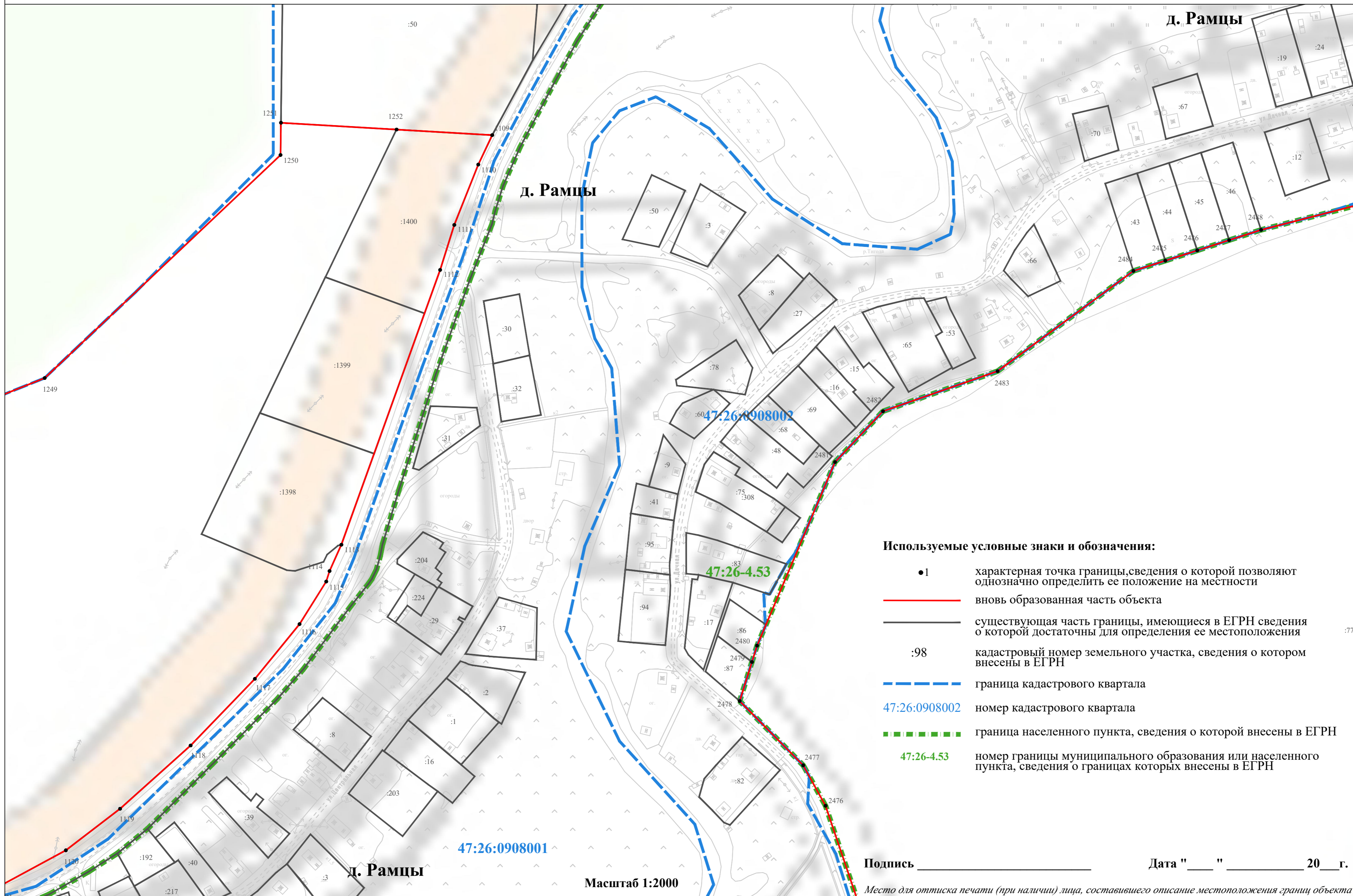
Дата "___" "___" 20__ г.

Место для оттиска печати (при наличии) лица, составившего описание местоположения границ объекта

Масштаб 1:2000

Раздел 4

План границ объекта



Используемые условные знаки и обозначения:

- 1 характеристическая точка границы, сведения о которой позволяют однозначно определить ее положение на местности
- вновь образованная часть объекта
- существующая часть границы, имеющиеся в ЕГРН сведения о которой достаточны для определения ее местоположения
- :98 кадастровый номер земельного участка, сведения о котором внесены в ЕГРН
- граница кадастрового квартала
- 47:26:0908002 номер кадастрового квартала
- граница населенного пункта, сведения о которой внесены в ЕГРН
- 47:26-4.53 номер границы муниципального образования или населенного пункта, сведения о границах которых внесены в ЕГРН

Подпись _____

Дата "___" ___ 20__ г.

Место для оттиска печати (при наличии) лица, составившего описание местоположения границ объекта

Лист 14 из 14 план границ

Масштаб 1:2000

47:26:0908001

47:26-4.53

47:26:0908002

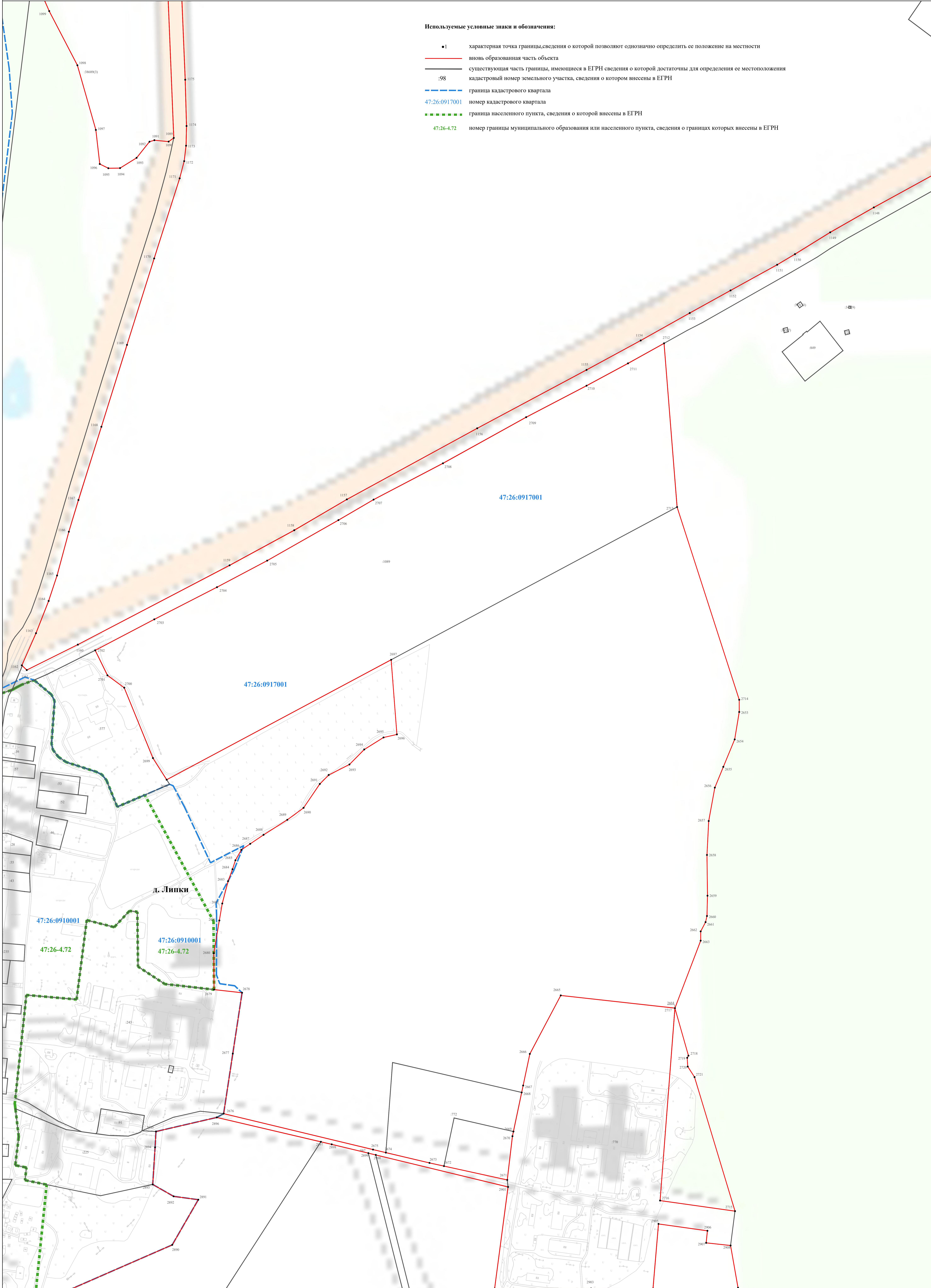
д. Рамцы

д. Рамцы

д. Рамцы

Используемые условные знаки и обозначения:

- 1 характерная точка границы, сведения о которой позволяют однозначно определить ее положение на местности
- вновь образованная часть объекта
- существующая часть границы, имеющаяся в ЕГРН сведения о которой достаточны для определения ее местоположения
- 98 кадастровый номер земельного участка, сведения о котором внесены в ЕГРН
- граница кадастрового квартала
- 47:26:0917001 номер кадастрового квартала
- граница населенного пункта, сведения о которой внесены в ЕГРН
- 47:26-4.72 номер границы муниципального образования или населенного пункта, сведения о границах которых внесены в ЕГРН



47:26:0917001

47:26:0917001

д. Липки

47:26:0910001

47:26-4.72

47:26:0910001

47:26-4.72

Масштаб 1:2000

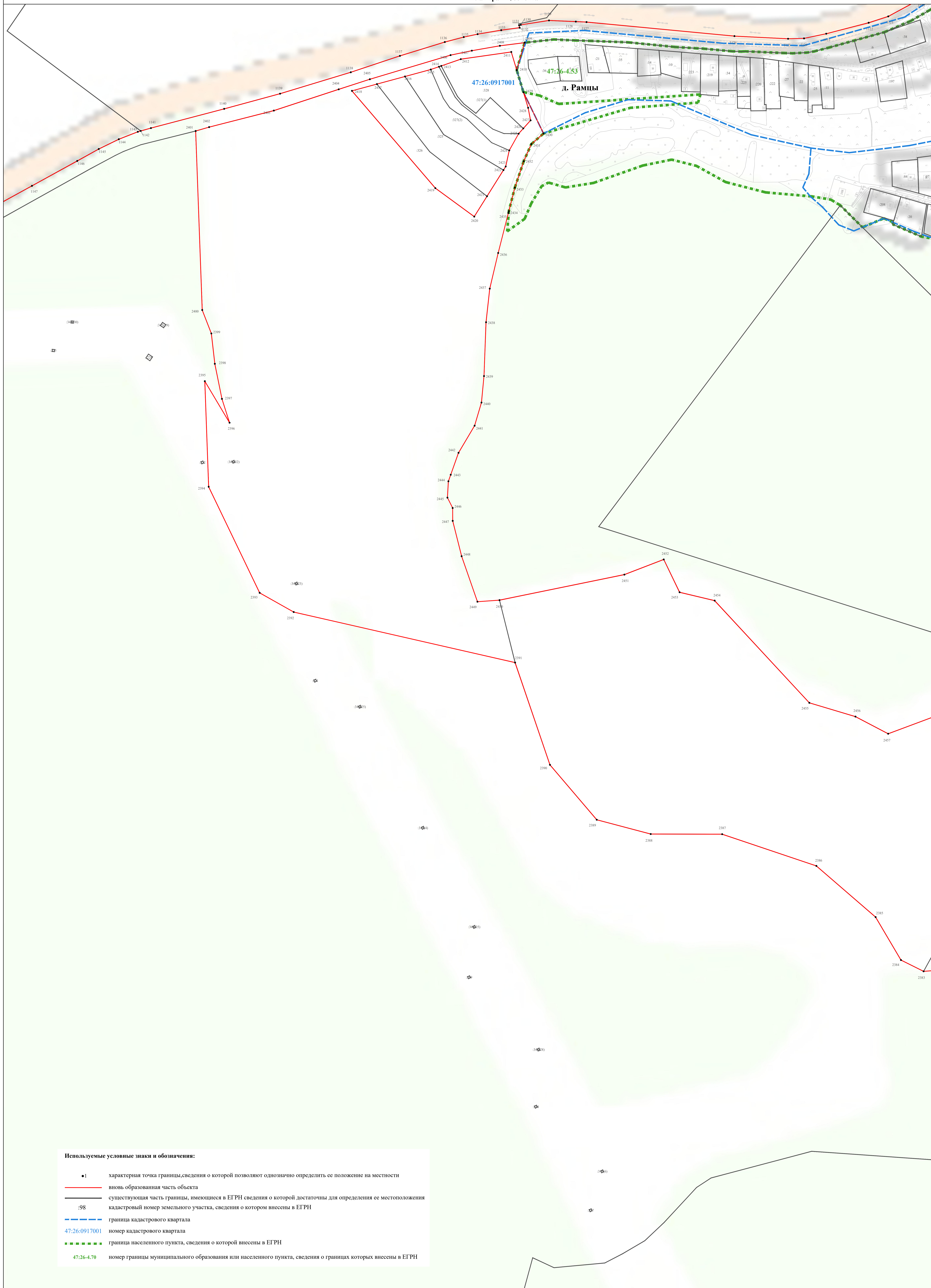
Подпись _____

Дата "___" _____ 20__ г.

Место для оттиска печати (при наличии) лица, составившего описание местоположения границ объекта

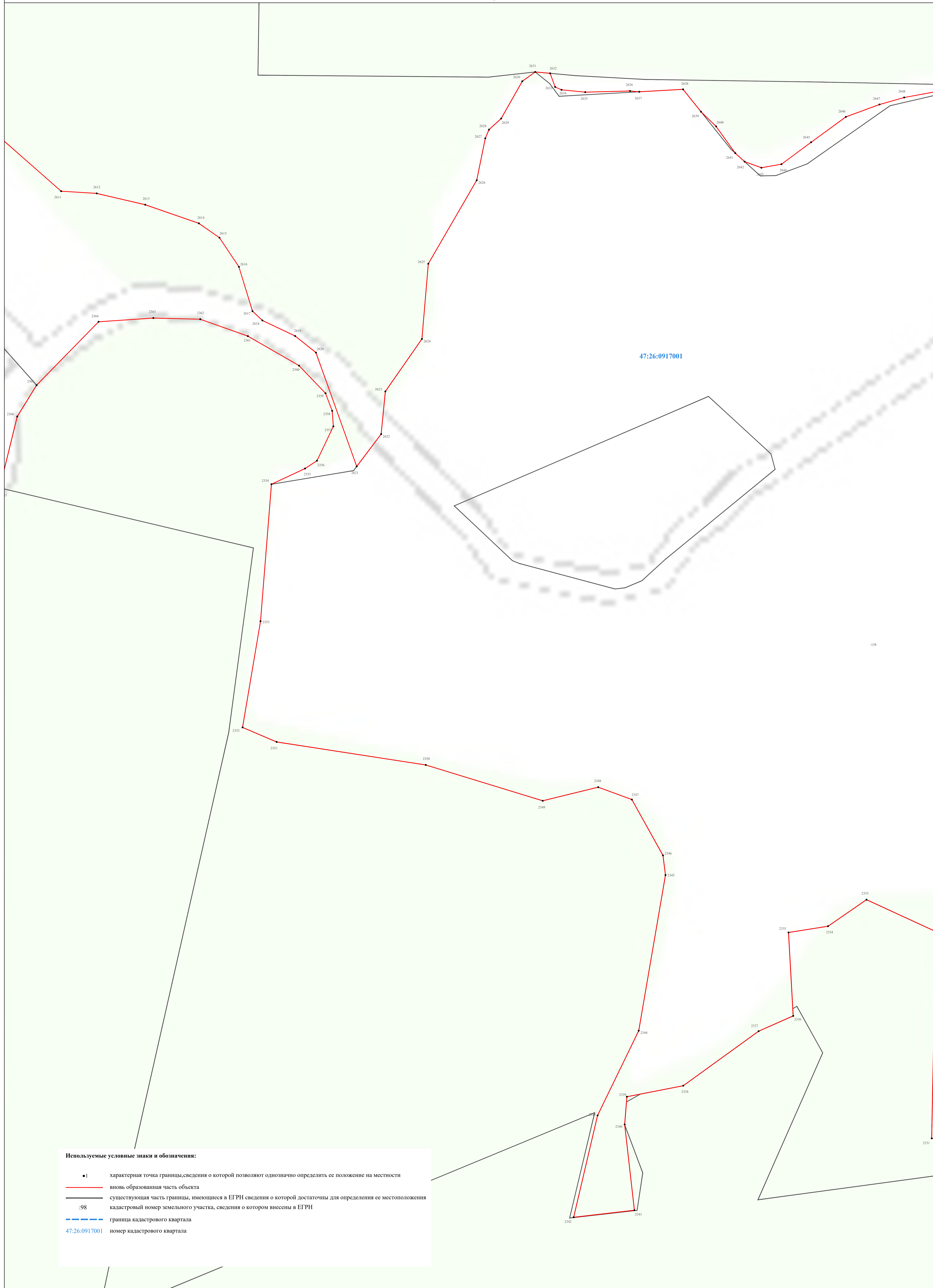
Лист 15 из 15 листов

Раздел 4
План границ объекта



Лист 16 из 16 листов

Раздел 4
План границ объекта



Используемые условные знаки и обозначения:

- 1 характеристическая точка границы, сведения о которой позволяют однозначно определить ее положение на местности
- вновь образованная часть объекта
- существующая часть границы, имеющиеся в ЕГРН сведения о которой достаточны для определения ее местоположения
- :98 кадастровый номер земельного участка, сведения о котором внесены в ЕГРН
- граница кадастрового квартала
- 47:26:0917001 номер кадастрового квартала

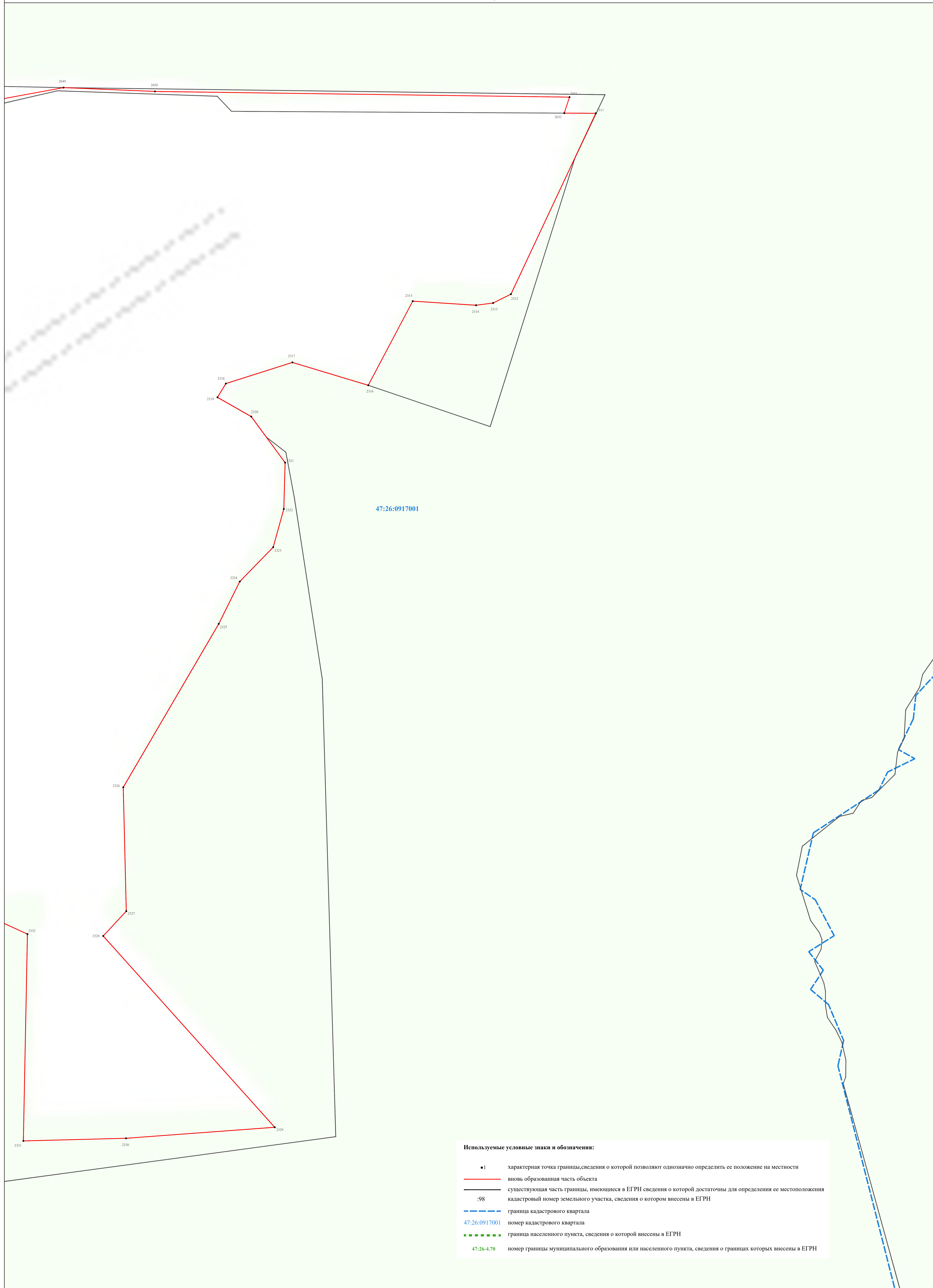
Масштаб 1:2000

Подпись _____

Дата "___" _____ 20__ г.

Место для оттиска печати (при наличии) лица, составившего описание местоположения границ объекта

Лист 18 из 18 листов



Используемые условные знаки и обозначения:

• 1	характерная точка границы, сведения о которой позволяют однозначно определить ее положение на местности
—	новый образованная часть объекта
—	существующая часть границы, имеющиеся в ЕГРН сведения о которой достаточны для определения ее местоположения
:98	кадастровый номер земельного участка, сведения о котором внесены в ЕГРН
---	граница кадастрового квартала
47:26:0917001	номер кадастрового квартала
---	граница населенного пункта, сведения о которой внесены в ЕГРН
47:26-4.70	номер границы муниципального образования или населенного пункта, сведения о границах которых внесены в ЕГРН

Масштаб 1:2000

Подпись _____

Дата "___" _____ 20__ г.

Место для оттиска печати (при наличии) лица, составившего описание местоположения границ объекта

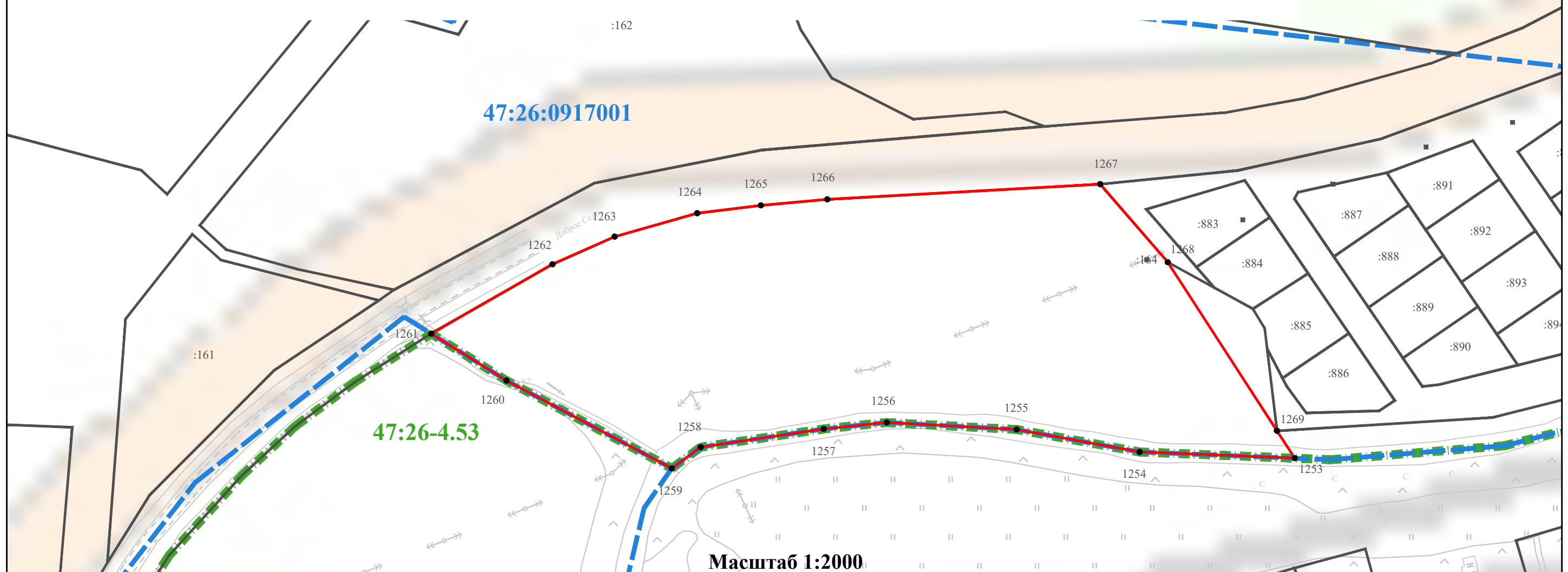
Лист 19 из 20 листов

Раздел 4

План границ объекта

Используемые условные знаки и обозначения:

- 1 характерная точка границы, сведения о которой позволяют однозначно определить ее положение на местности
- (красная) вновь образованная часть объекта
- (черная) существующая часть границы, имеющиеся в ЕГРН сведения о которой достаточны для определения ее местоположения
- :98 кадастровый номер земельного участка, сведения о котором внесены в ЕГРН
- (голубая пунктирная) граница кадастрового квартала
- 47:26:0917001 номер кадастрового квартала
- (зеленая пунктирная) граница населенного пункта, сведения о которой внесены в ЕГРН
- 47:26-4.53 номер границы муниципального образования или населенного пункта, сведения о границах которых внесены в ЕГРН



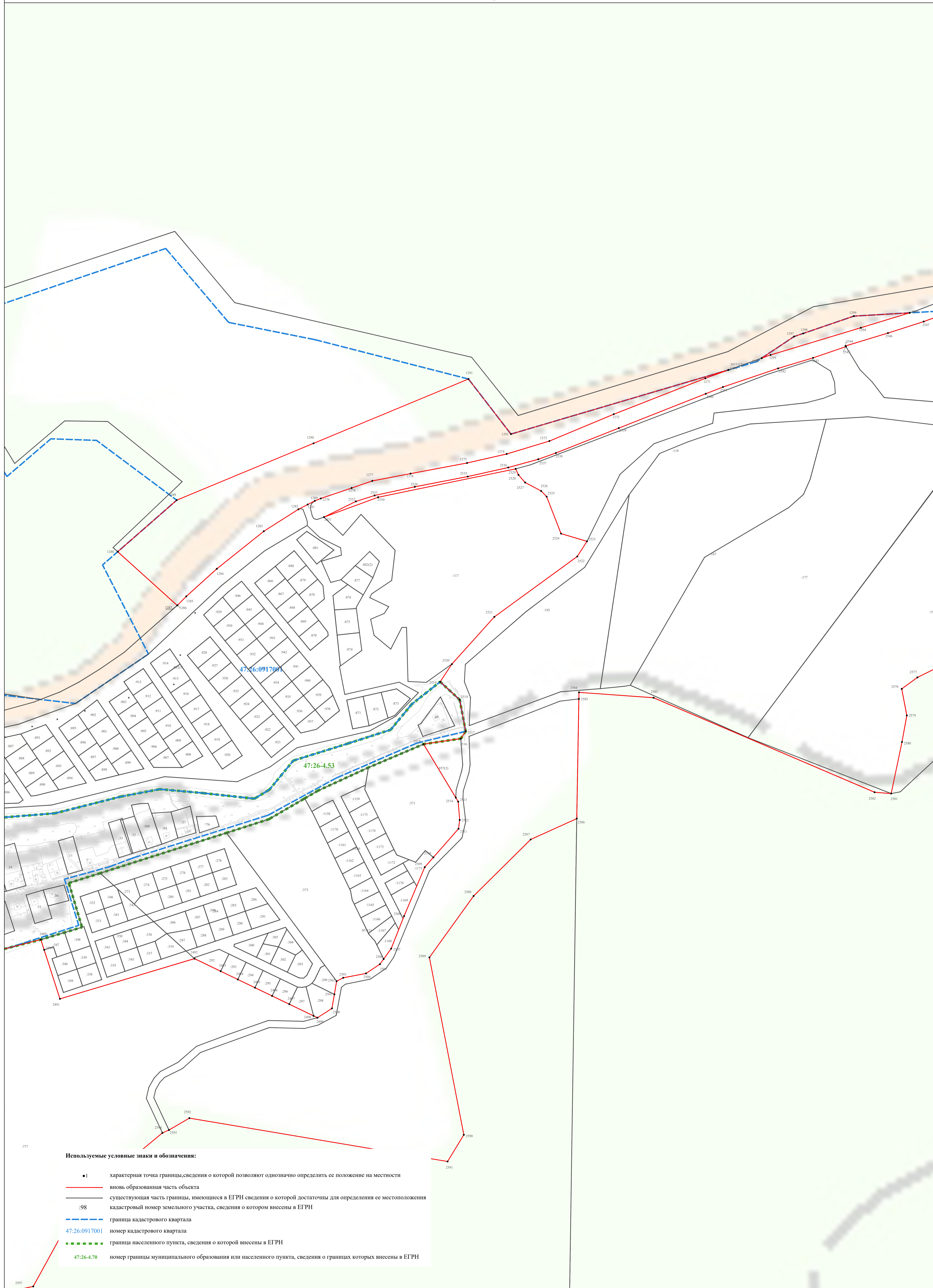
Масштаб 1:2000

Подпись _____

Дата "___" "___" 20__ г.

Место для оттиска печати (при наличии) лица, составившего описание местоположения границ объекта

Лист 20 Плана границ



Лист 21. Итого: 1/1

- Используемые условные знаки и обозначения:**
- 1 характеристическая точка границы, сведения о которой позволяют однозначно определить ее положение на местности
 - вновь образованная часть объекта
 - существующая часть границы, имеющиеся в ЕГРН сведения о которой достаточны для определения ее местоположения
 - :98 кадастровый номер земельного участка, сведения о котором внесены в ЕГРН
 - граница кадастрового квартала
 - 47:26:0917001 номер кадастрового квартала
 - граница населенного пункта, сведения о которой внесены в ЕГРН
 - 47:26-4.70 номер границы муниципального образования или населенного пункта, сведения о границах которых внесены в ЕГРН

Масштаб 1:2000

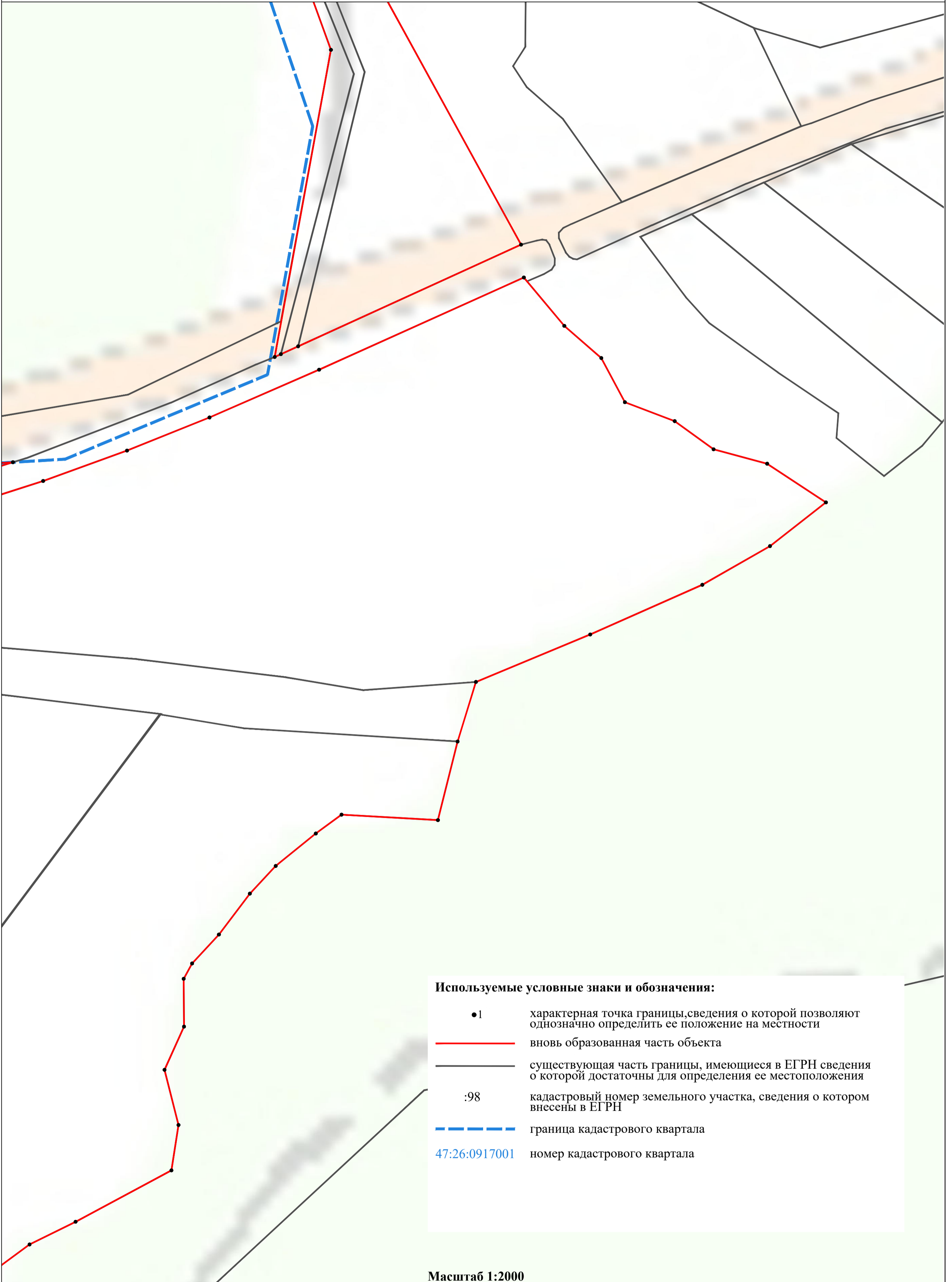
Подпись _____

Дата "___" _____ 20__ г.

Место для оттиска печати (при наличии) лица, составившего описание местоположения границ объекта

Раздел 4

План границ объекта



Используемые условные знаки и обозначения:

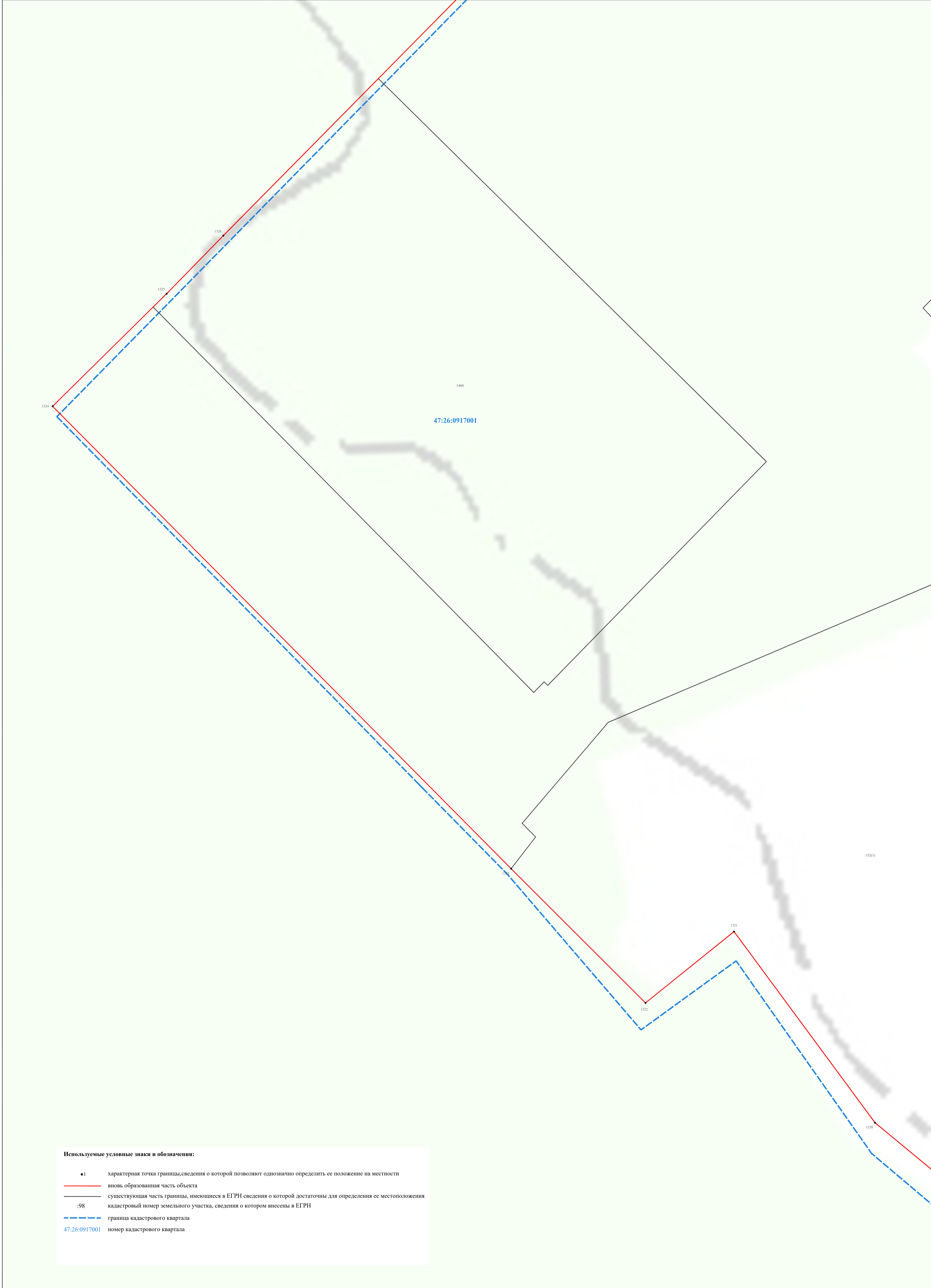
- 1 характеристическая точка границы, сведения о которой позволяют однозначно определить ее положение на местности
- вновь образованная часть объекта
- существующая часть границы, имеющиеся в ЕГРН сведения о которой достаточны для определения ее местоположения
- :98 кадастровый номер земельного участка, сведения о котором внесены в ЕГРН
- граница кадастрового квартала
- 47:26:0917001 номер кадастрового квартала

Масштаб 1:2000

Подпись _____

Дата "___" _____ 20__ г.

Место для оттиска печати (при наличии) лица, составившего описание местоположения границ объекта



Лист 23 из 23 страниц

Используемые условные знаки и обозначения:

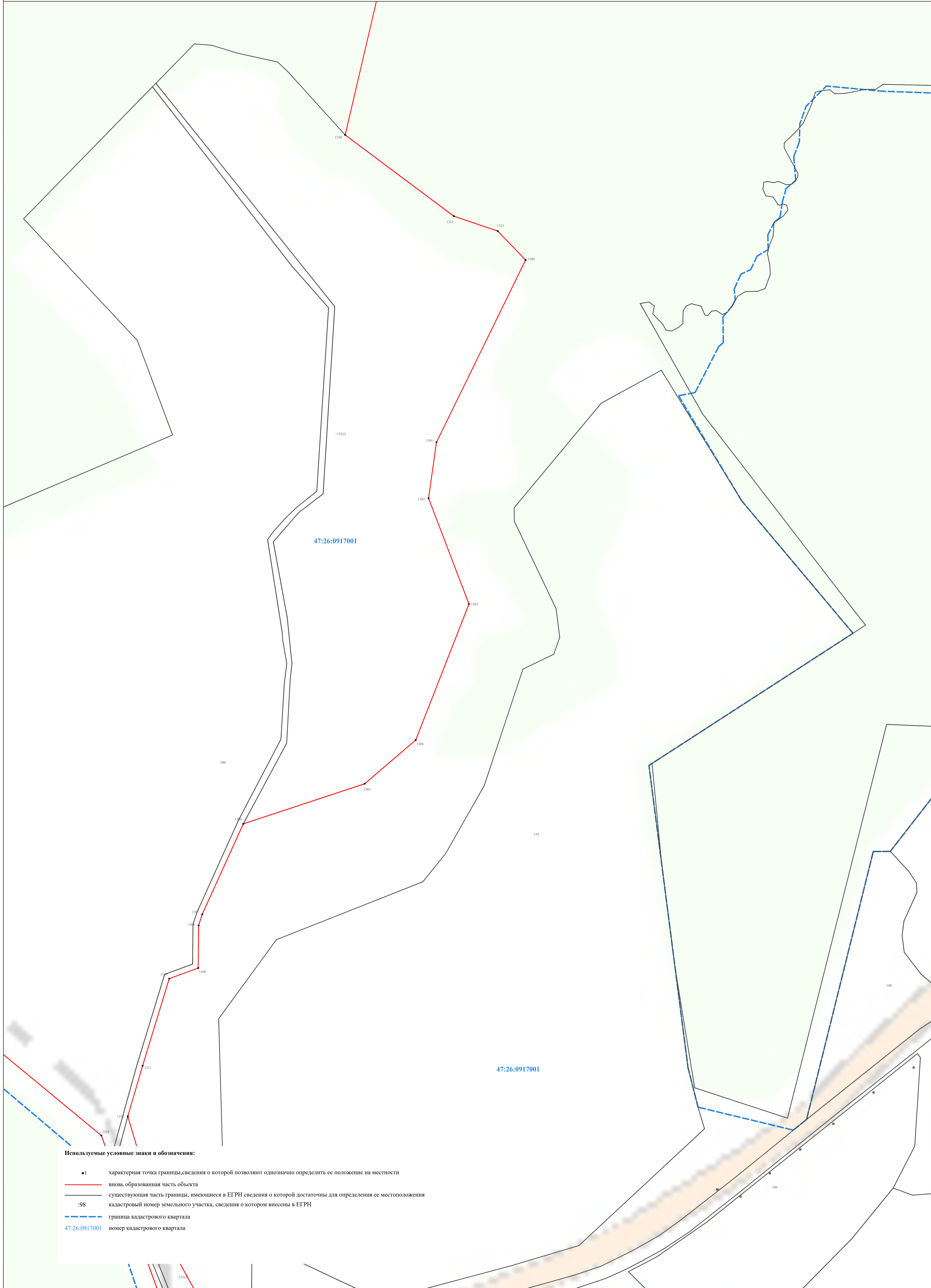
- 1 — характерная точка границы, сведения о которой позволяют однозначно определить ее положение на местности
- вновь образованная часть объекта
- существующая часть границы, имеющиеся в ЕГРН сведения о которой достаточны для определения ее местоположения
- :98 — кадастровый номер земельного участка, сведения о котором внесены в ЕГРН
- граница кадастрового квартала
- 47:26:0917001 — номер кадастрового квартала

Масштаб 1:2000

Подпись _____

Дата "___" _____ 20__ г.

Место для оттиска печати (при наличии) лица, составившего описание местоположения границ объекта



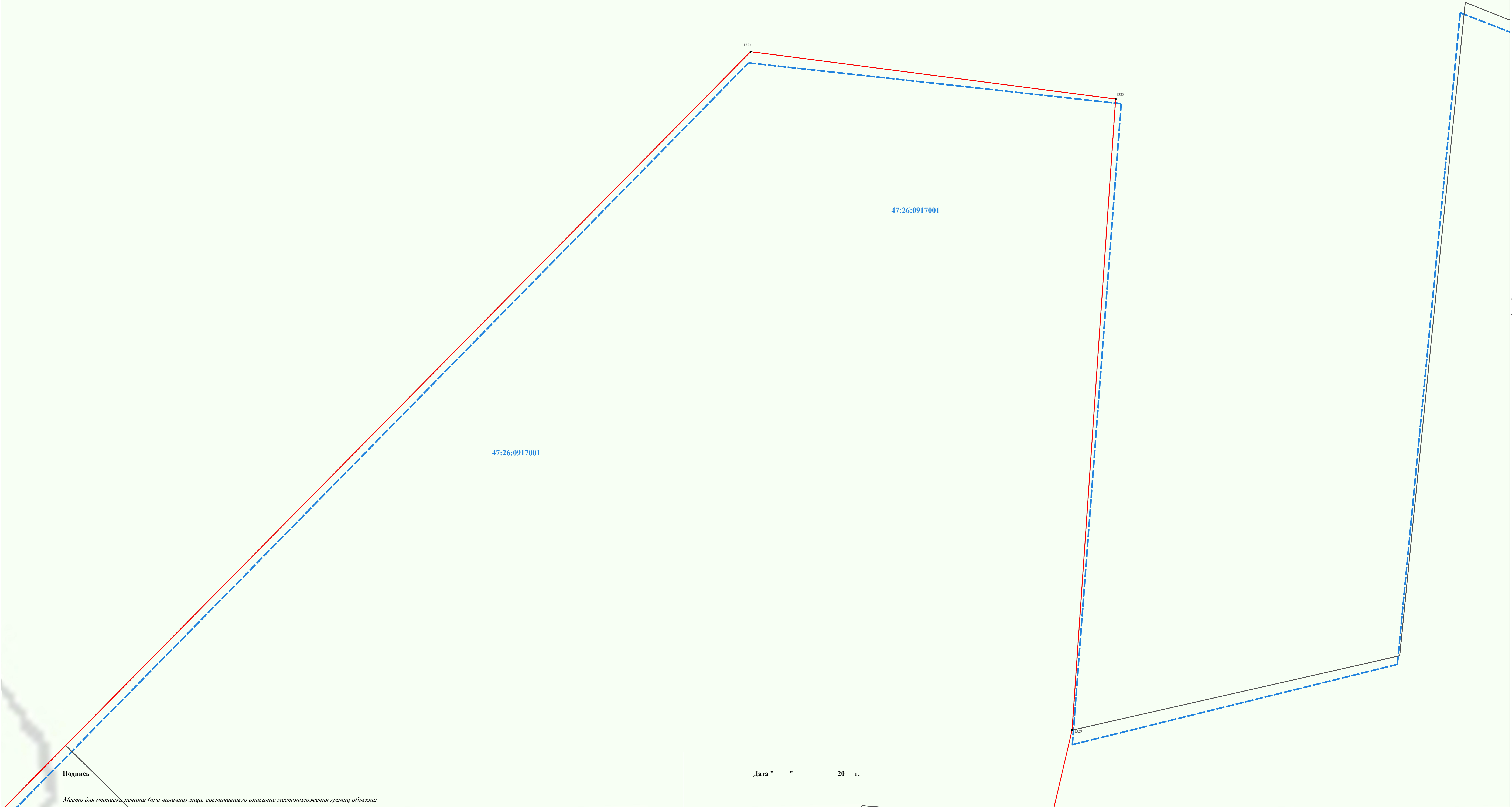
Лист 24 План границ

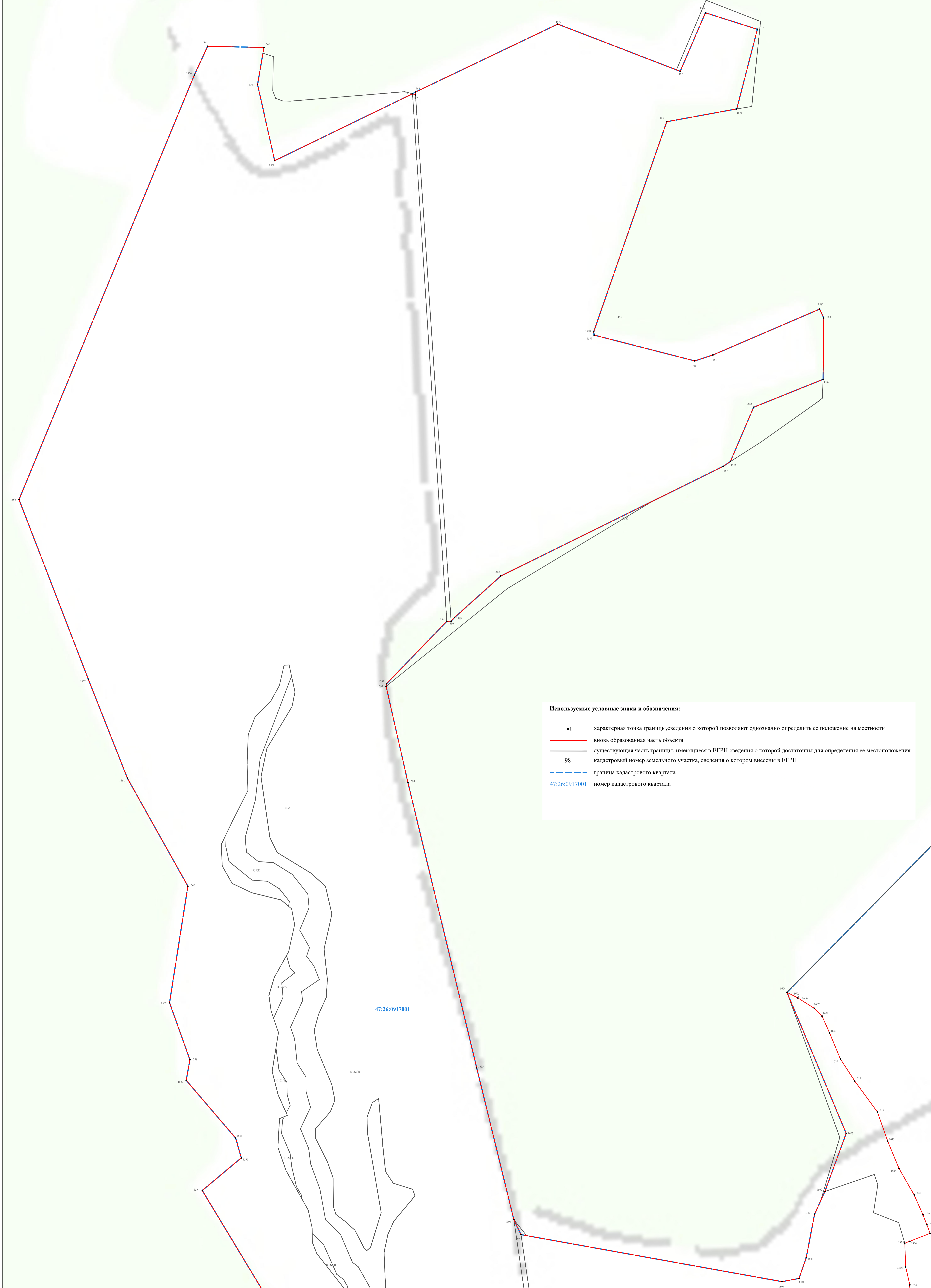
Подпись _____

Место для оттиска печати (при наличии) лица, составившего описание местоположения границ объекта

Используемые условные знаки и обозначения:

- 1 характерная точка границы, сведения о которой позволяют однозначно определить ее положение на местности
- вновь образованная часть объекта
- существующая часть границы, имеющиеся в ЕГРН сведения о которой достаточны для определения ее местоположения
- :98 кадастровый номер земельного участка, сведения о котором внесены в ЕГРН
- граница кадастрового квартала
- 47:26:0917001 номер кадастрового квартала





Используемые условные знаки и обозначения:

- 1 характеристическая точка границы, сведения о которой позволяют однозначно определить ее положение на местности
- вновь образованная часть объекта
- существующая часть границы, изменяющиеся в ЕГРН сведения о которой достаточны для определения ее местоположения
- :98 кадастровый номер земельного участка, сведения о котором внесены в ЕГРН
- граница кадастрового квартала
- 47:26:0917001 номер кадастрового квартала

Масштаб 1:2500

Подпись _____

Дата "___" _____ 20__ г.

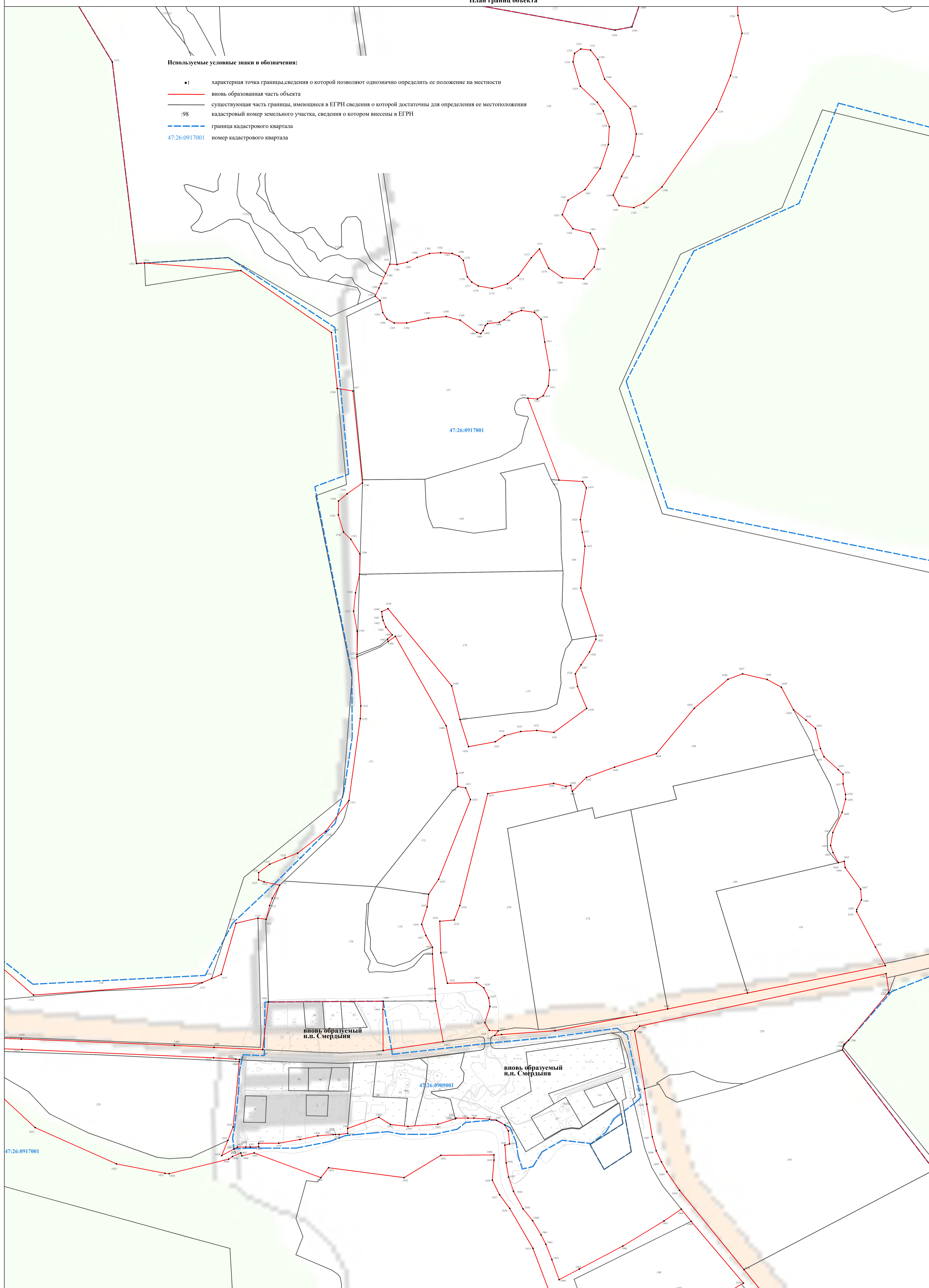
Место для оттиска печати (при наличии) лица, составившего описание местоположения границ объекта

Лист 26 из 26 страниц

Раздел 4
План границ объекта

Используемые условные знаки и обозначения:

- 1 характеристическая точка границы, сведения о которой позволяют однозначно определить ее положение на местности
- вновь образованная часть объекта
- существующая часть границы, имеющаяся в ЕГРН, сведения о которой достаточны для определения ее местоположения
- 98 кадастровый номер земельного участка, сведения о котором внесены в ЕГРН
- граница кадастрового квартала
- 47:26:0917001 номер кадастрового квартала



Масштаб 1:2500

Подпись _____

Дата "___" _____ 20__ г.

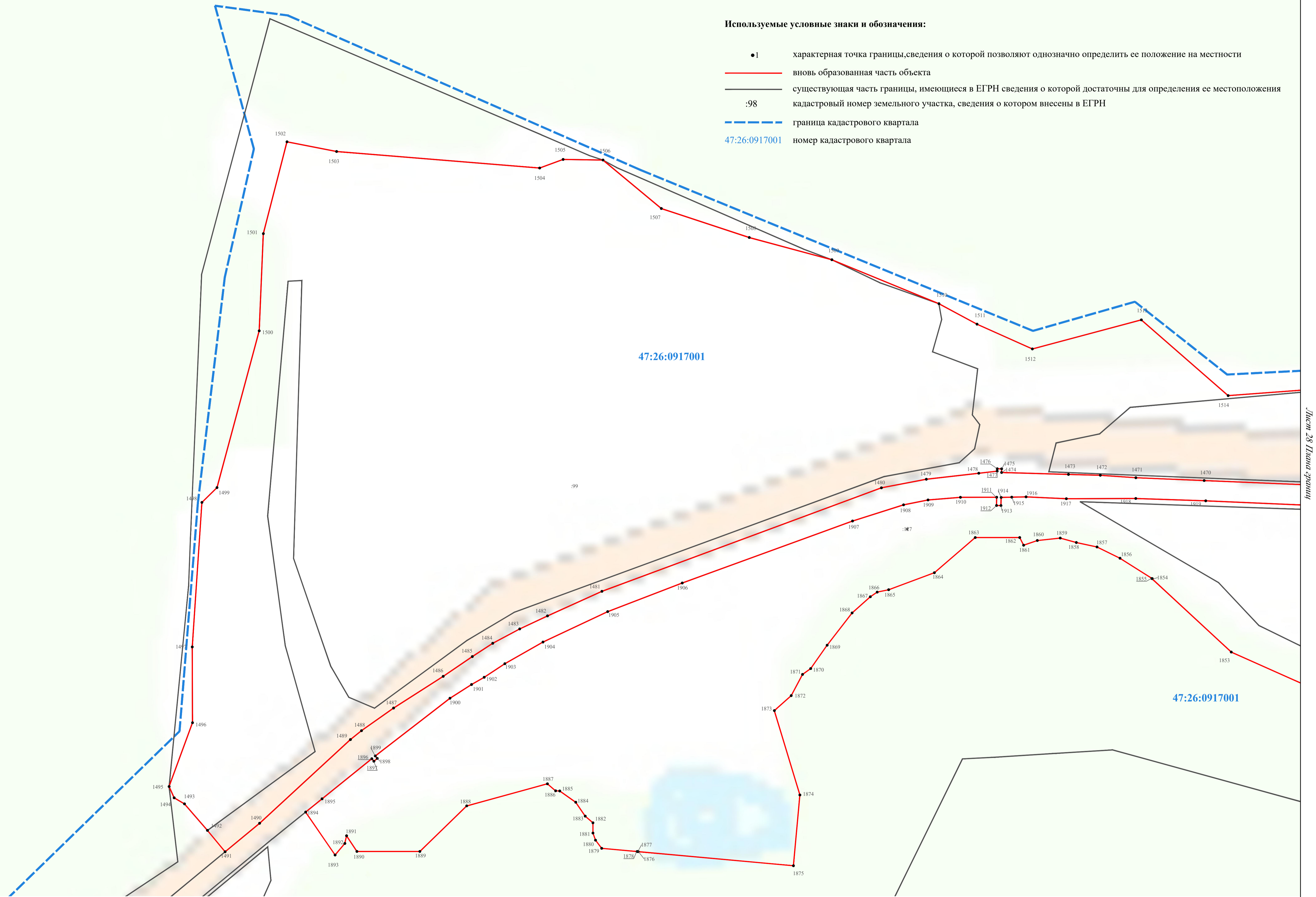
Место для оттиска печати (при наличии) лица, составившего описание местоположения границ объекта

Лист 27 из 28 страниц

Раздел 4
План границ объекта

Используемые условные знаки и обозначения:

- 1 характеристическая точка границы, сведения о которой позволяют однозначно определить ее положение на местности
- вновь образованная часть объекта
- существующая часть границы, имеющиеся в ЕГРН сведения о которой достаточны для определения ее местоположения
- :98 кадастровый номер земельного участка, сведения о котором внесены в ЕГРН
- граница кадастрового квартала
- 47:26:0917001 номер кадастрового квартала



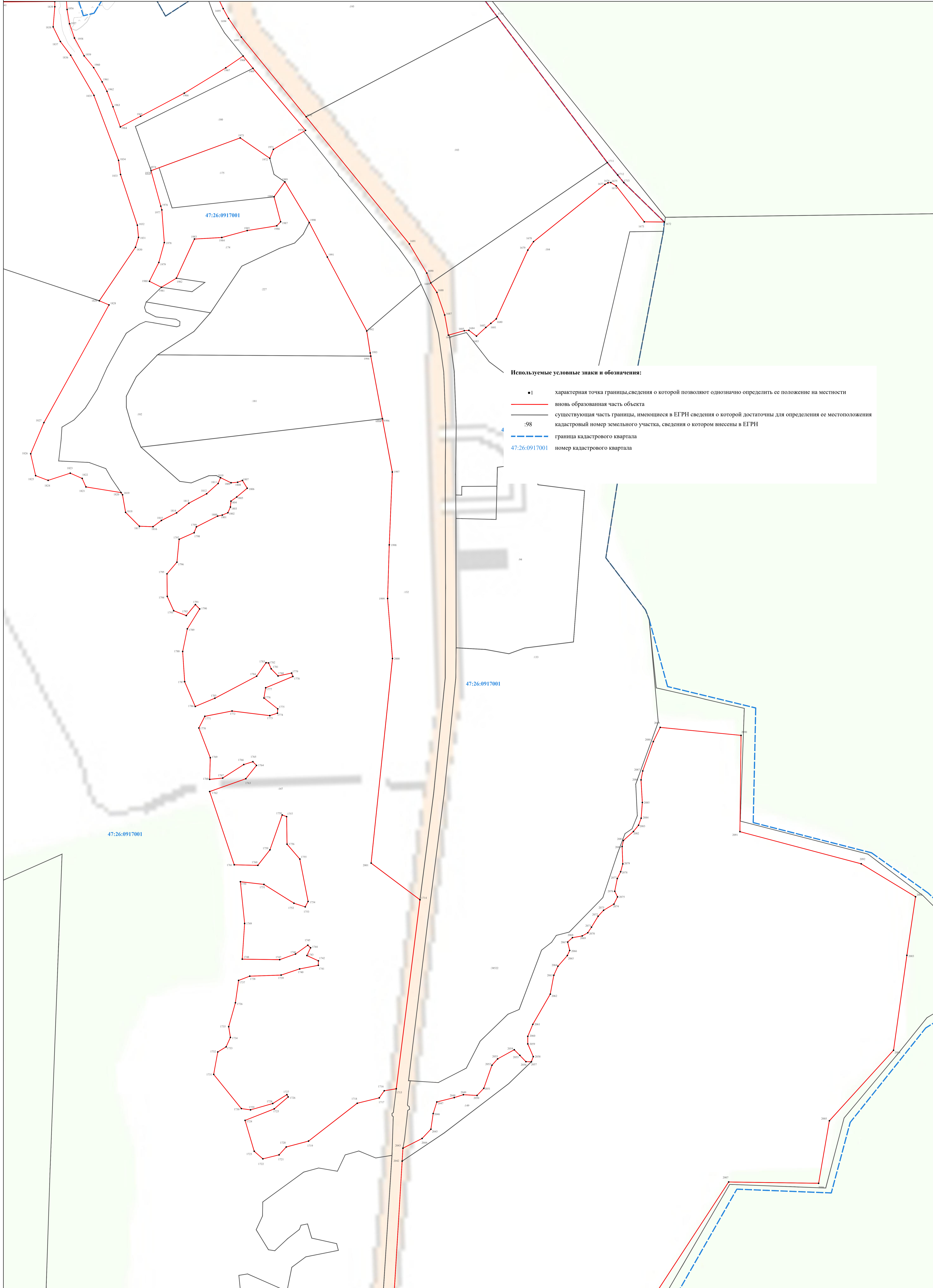
Лист 28 Лицевой стороны

Масштаб 1:2000

Подпись _____

Дата "___" _____ 20__ г.

Место для оттиска печати (при наличии) лица, составившего описание местоположения границ объекта



Используемые условные знаки и обозначения:

- 1 характеристическая точка границы, сведения о которой позволяют однозначно определить ее положение на местности
- вновь образованная часть объекта
- существующая часть границы, имеющиеся в ЕГРН сведения о которой достаточны для определения ее местоположения
- 98 кадастровый номер земельного участка, сведения о котором внесены в ЕГРН
- граница кадастрового квартала
- 47:26:0917001 номер кадастрового квартала

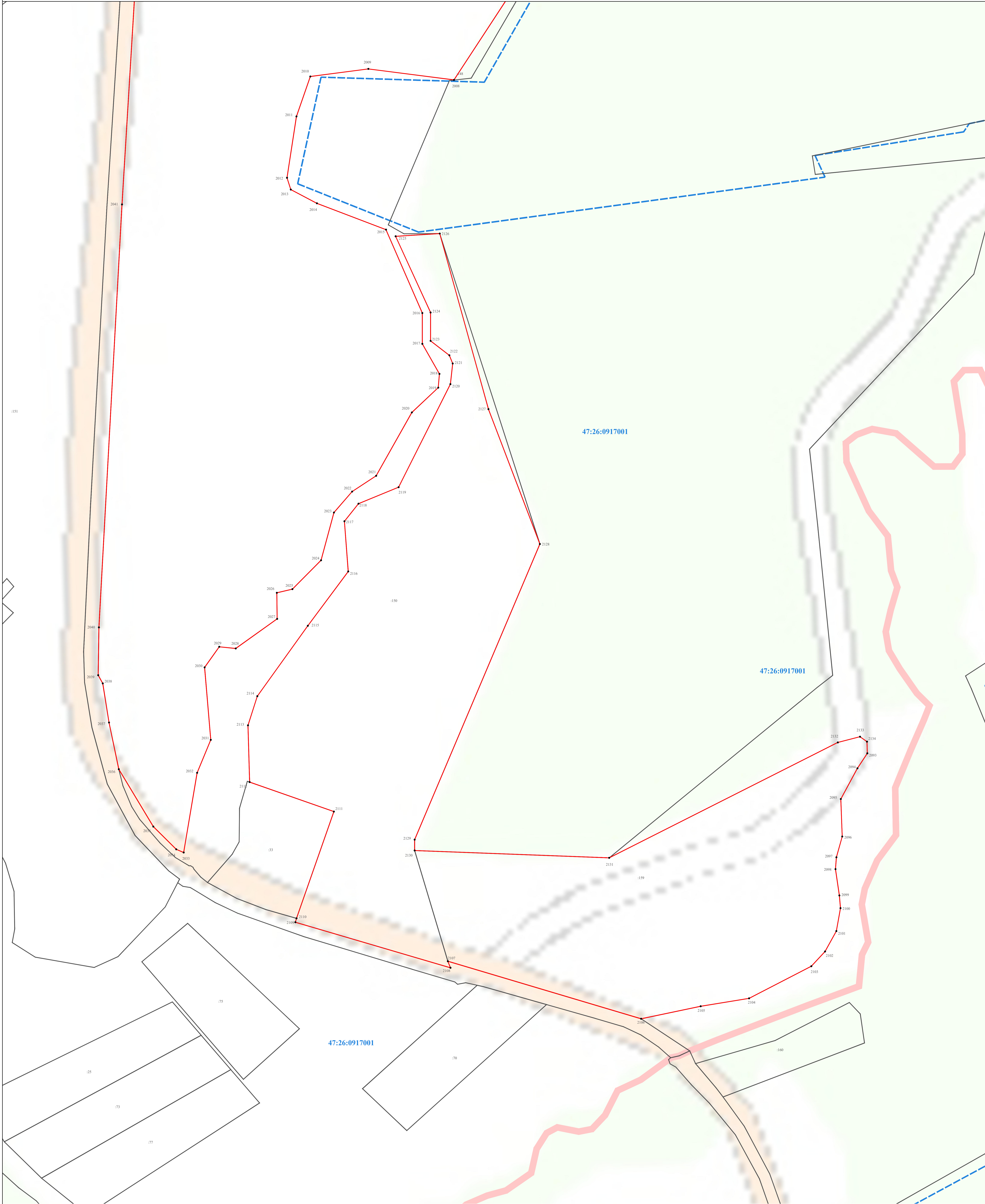
Масштаб 1:2500

Подпись _____

Дата "___" _____ 20__ г.

Место для оттиска печати (при наличии) лица, составившего описание местоположения границ объекта

Лист 29 из 29 страниц



Масштаб 1:2000

Используемые условные знаки и обозначения:

- 1 характерная точка границы, сведения о которой позволяют однозначно определить ее положение на местности
- вновь образованная часть объекта
- существующая часть границы, имеющиеся в ЕГРН сведения о которой достаточны для определения ее местоположения
- :98 кадастровый номер земельного участка, сведения о котором внесены в ЕГРН
- — — граница кадастрового квартала
- 47:26:0917001 номер кадастрового квартала

Подпись _____

Дата "___" _____ 20__ г.

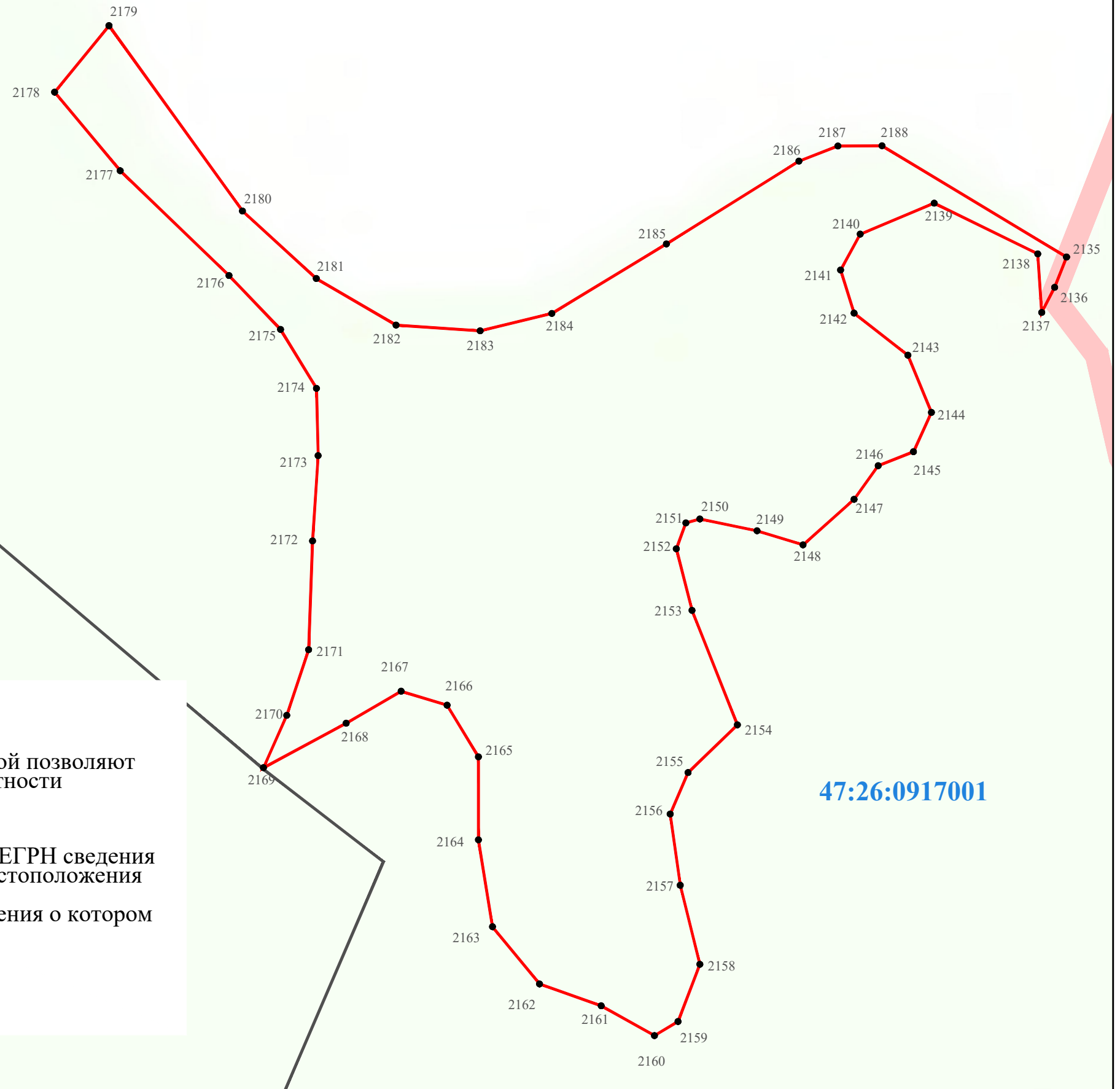
Место для оттиска печати (при наличии) лица, составившего описание местоположения границ объекта

Лист 301 План границ

Раздел 4

План границ объекта

01



Лист 31 Плана границ

Используемые условные знаки и обозначения:

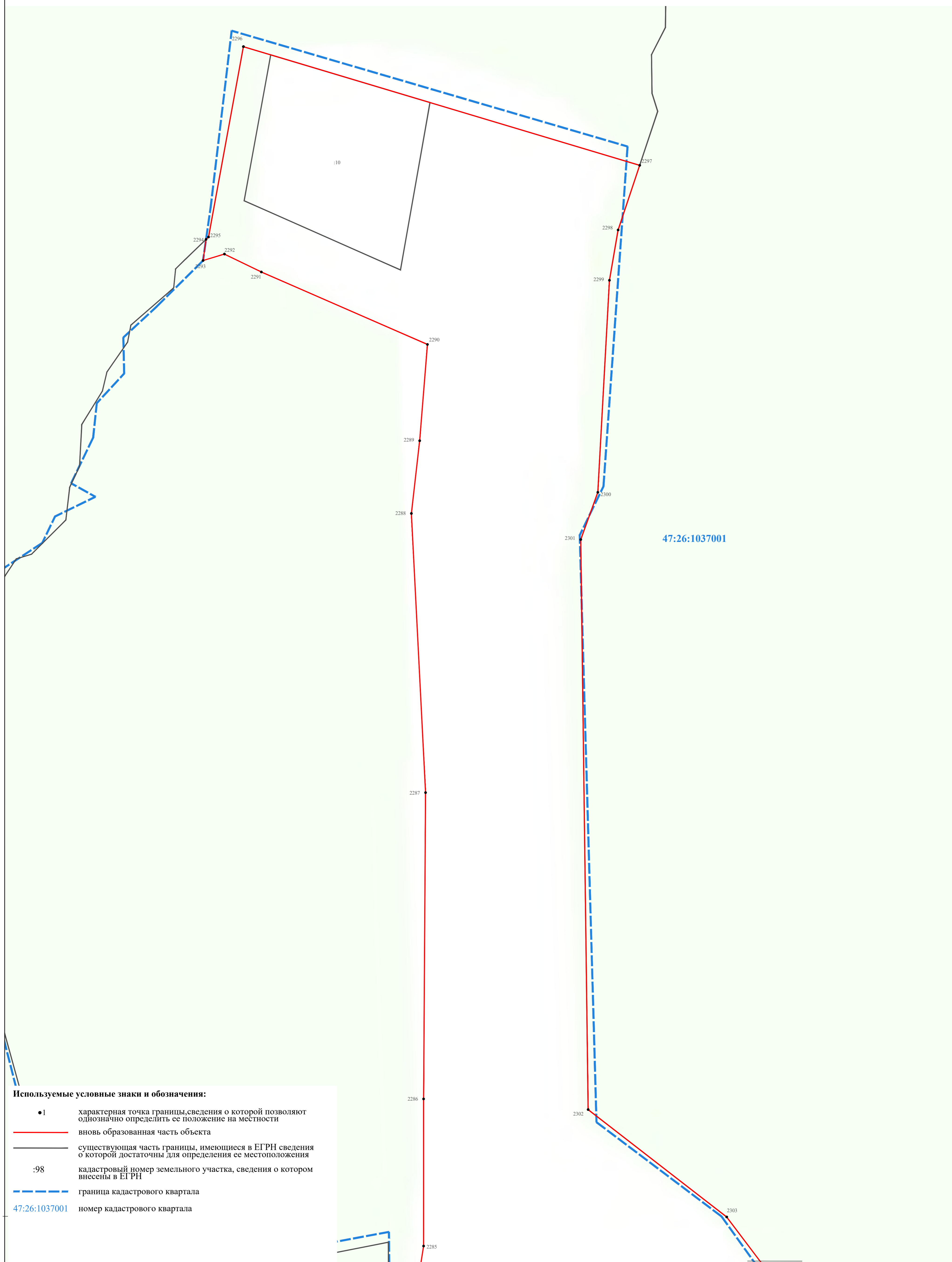
- 1 характерная точка границы, сведения о которой позволяют однозначно определить ее положение на местности
- (красная) вновь образованная часть объекта
- (черная) существующая часть границы, имеющиеся в ЕГРН сведения о которой достаточны для определения ее местоположения
- :98 кадастровый номер земельного участка, сведения о котором внесены в ЕГРН
- - - (синяя) граница кадастрового квартала
- 47:26:0917001 номер кадастрового квартала

Масштаб 1:2000

Подпись _____

Дата "___" _____ 20__ г.

Место для оттиска печати (при наличии) лица, составившего описание местоположения границ объекта



Используемые условные знаки и обозначения:

- 1 характерная точка границы, сведения о которой позволяют однозначно определить ее положение на местности
- вновь образованная часть объекта
- существующая часть границы, имеющиеся в ЕГРН сведения о которой достаточны для определения ее местоположения
- :98 кадастровый номер земельного участка, сведения о котором внесены в ЕГРН
- - - граница кадастрового квартала
- 47:26:1037001 номер кадастрового квартала

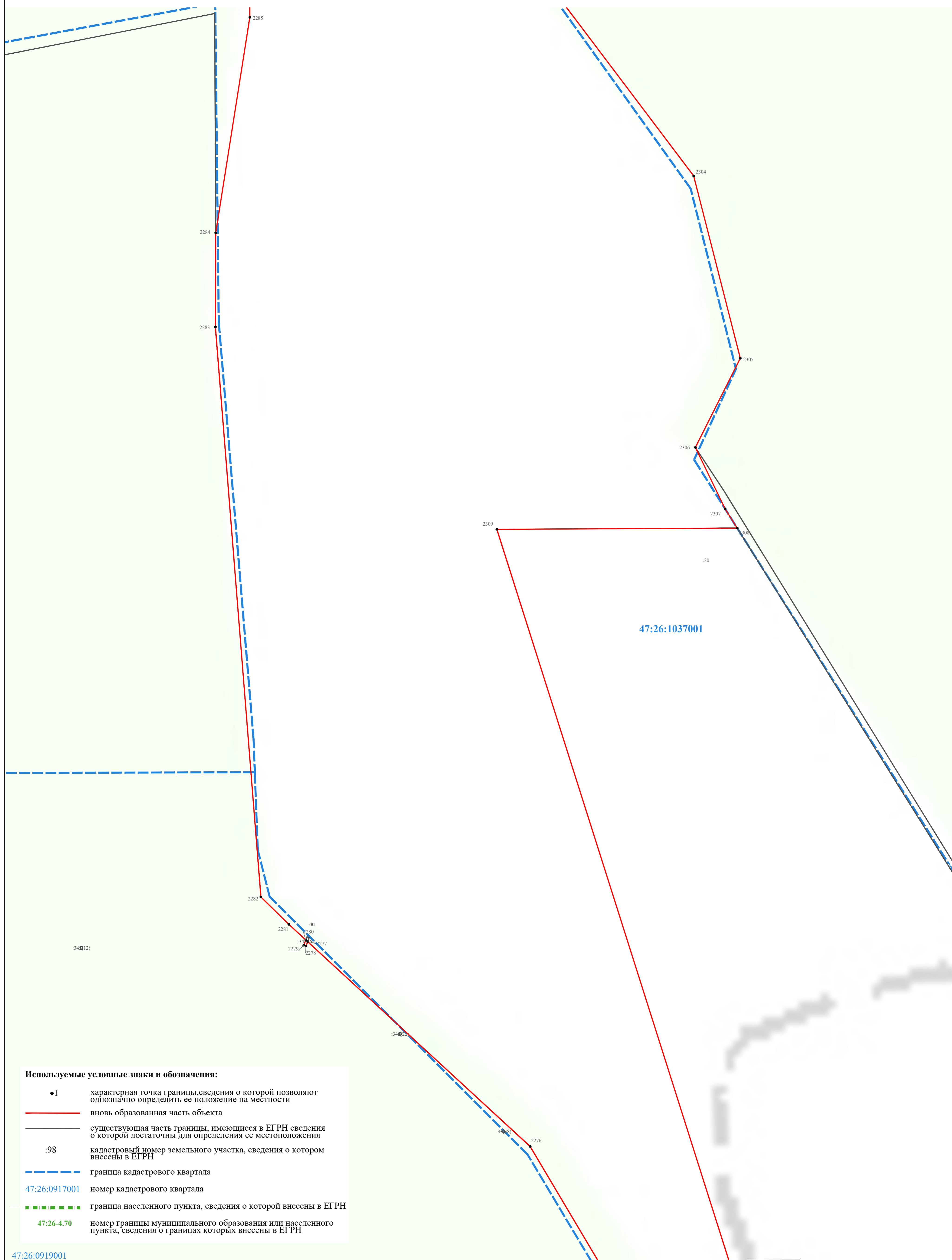
Масштаб 1:2000

Подпись _____

Дата "___" _____ 20__ г.

Место для оттиска печати (при наличии) лица, составившего описание местоположения границ объекта

Лист 33 Плана границ



Используемые условные знаки и обозначения:

- 1 характерная точка границы, сведения о которой позволяют однозначно определить ее положение на местности
- (red) вновь образованная часть объекта
- (black) существующая часть границы, имеющиеся в ЕГРН сведения о которой достаточны для определения ее местоположения
- :98 кадастровый номер земельного участка, сведения о котором внесены в ЕГРН
- (blue dashed) граница кадастрового квартала
- 47:26:0917001 номер кадастрового квартала
- (green dashed) граница населенного пункта, сведения о которой внесены в ЕГРН
- 47:26-4.70 номер границы муниципального образования или населенного пункта, сведения о границах которых внесены в ЕГРН

47:26:0919001

47:26-4.73

Подпись _____

Масштаб 1:2000

:8

Дата " _____ " _____ 20__ г.
47:26:0919001

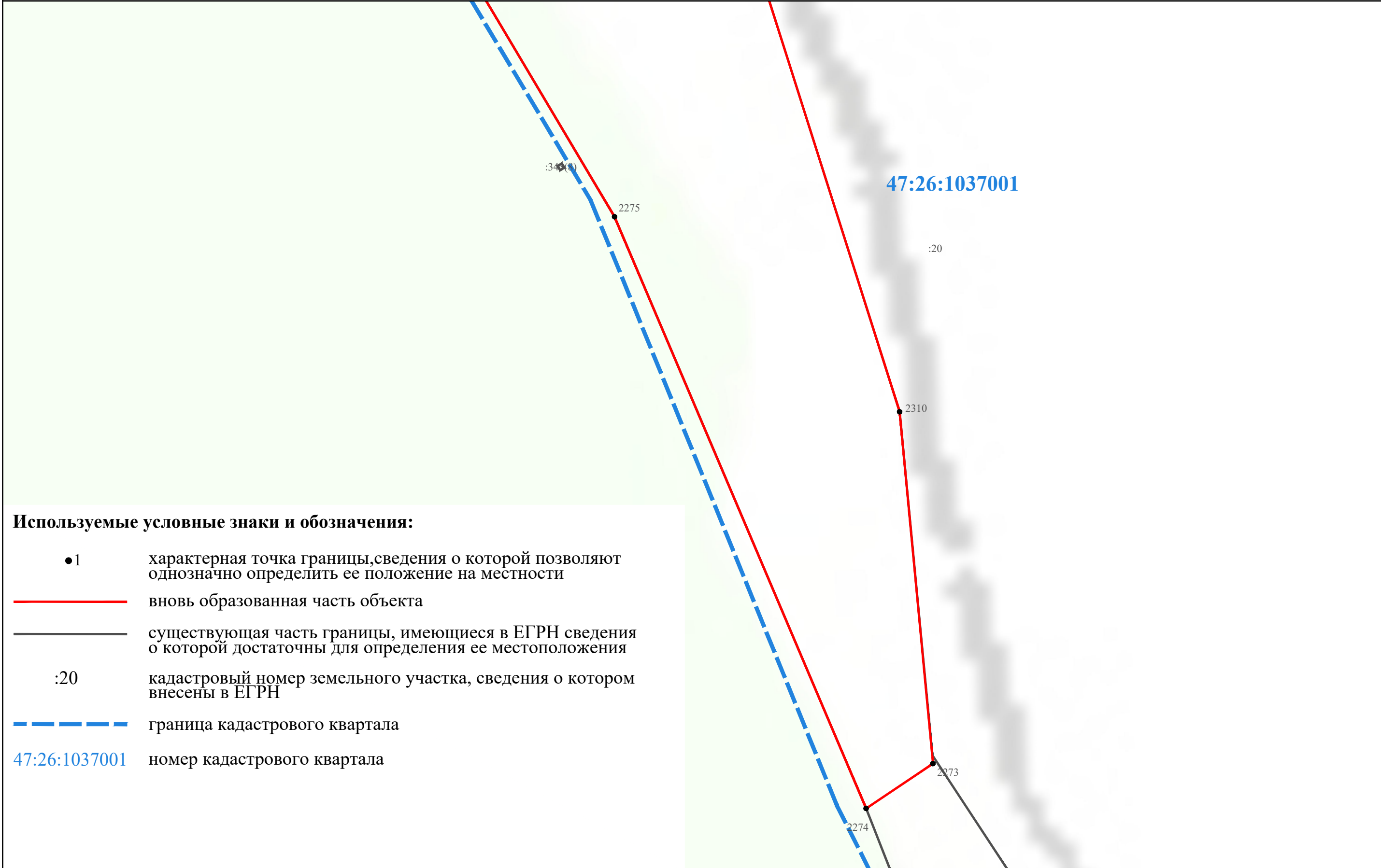
47:26-4.73

Место для оттиска печати (при наличии) лица, составившего описание местоположения границ объекта

Лист 33 Лица границ

Раздел 4

План границ объекта



Используемые условные знаки и обозначения:

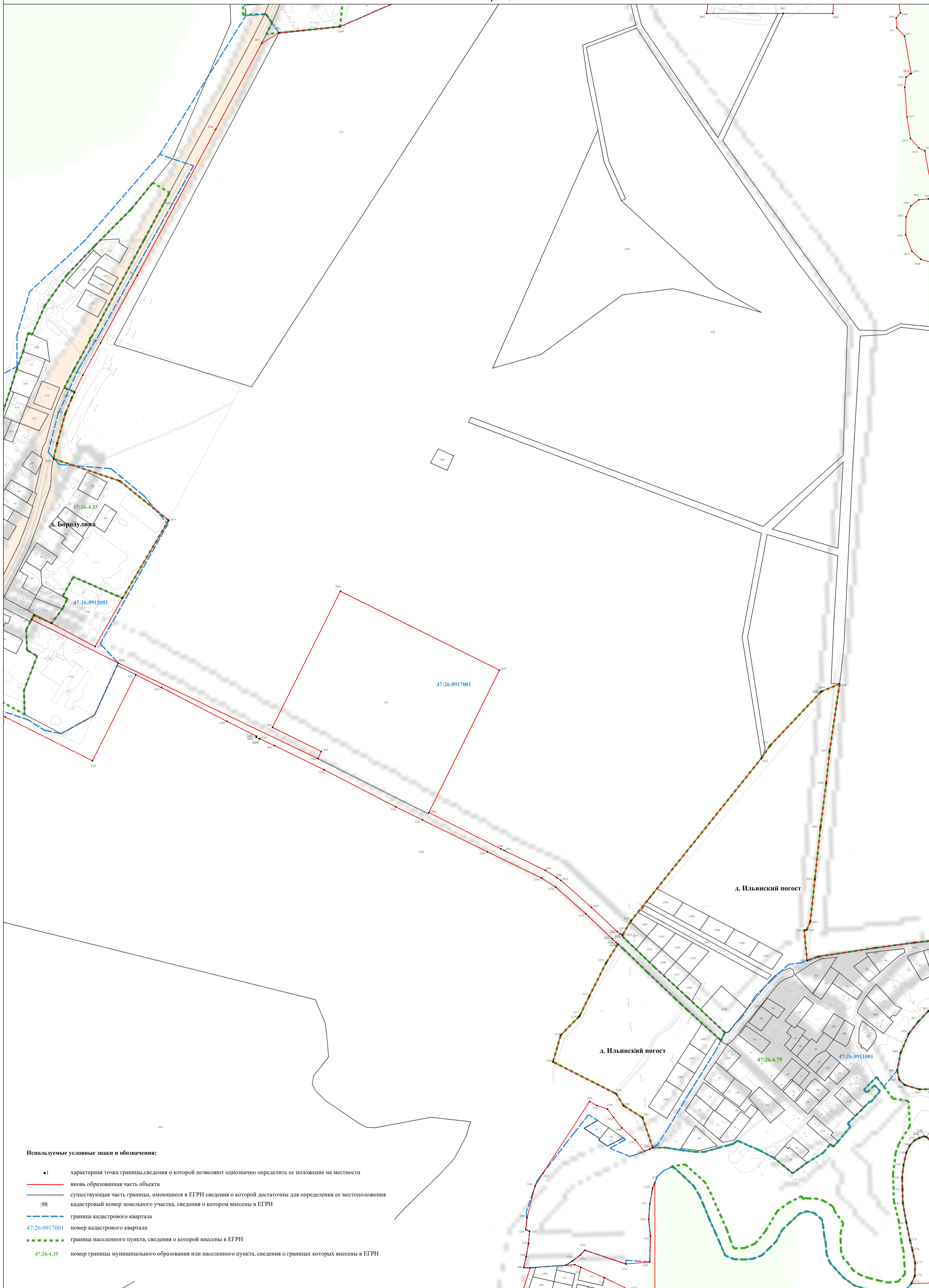
- 1 характерная точка границы, сведения о которой позволяют однозначно определить ее положение на местности
- вновь образованная часть объекта
- существующая часть границы, имеющиеся в ЕГРН сведения о которой достаточны для определения ее местоположения
- :20 кадастровый номер земельного участка, сведения о котором внесены в ЕГРН
- — — — — граница кадастрового квартала
- 47:26:1037001 номер кадастрового квартала

Масштаб 1:2000

Подпись _____

Дата "___" _____ 20__ г.

Место для оттиска печати (при наличии) лица, составившего описание местоположения границ объекта



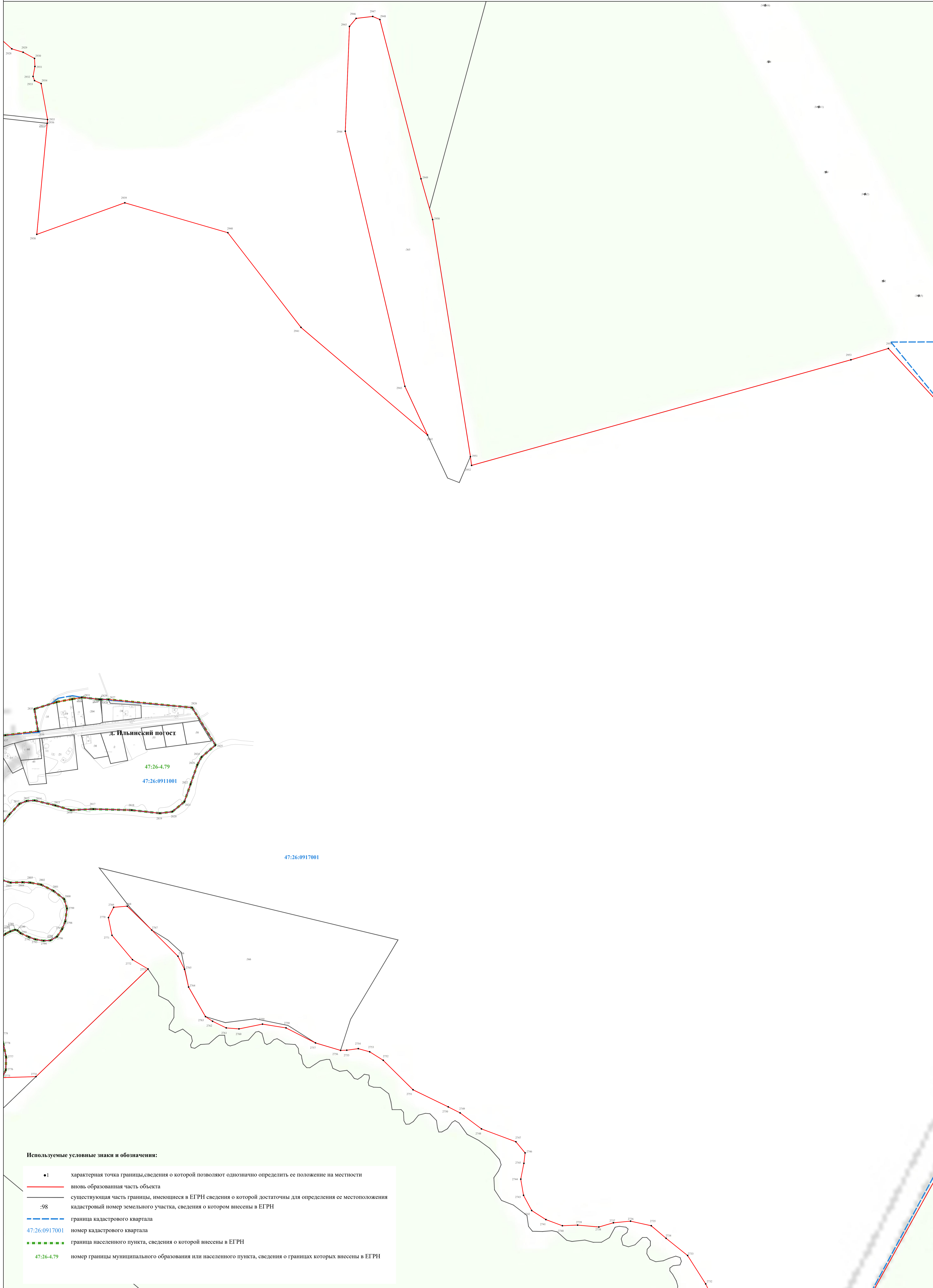
Используемые условные знаки и обозначения:

- 1 характеристическая точка границы, сведения о которой позволяют однозначно определить ее положение на местности
- вновь образованная часть объекта
- существующая часть границы, имеющаяся в ЕГРН сведения о которой достаточны для определения ее местоположения
- :98 кадастровый номер земельного участка, сведения о котором внесены в ЕГРН
- граница кадастрового квартала
- 47:26:0917001 номер кадастрового квартала
- граница населенного пункта, сведения о которой внесены в ЕГРН
- 47:26-4.35 номер границы муниципального образования или населенного пункта, сведения о границах которых внесены в ЕГРН

Подпись _____

Масштаб 1:2500

Дата " " 20__ г.



Подпись _____

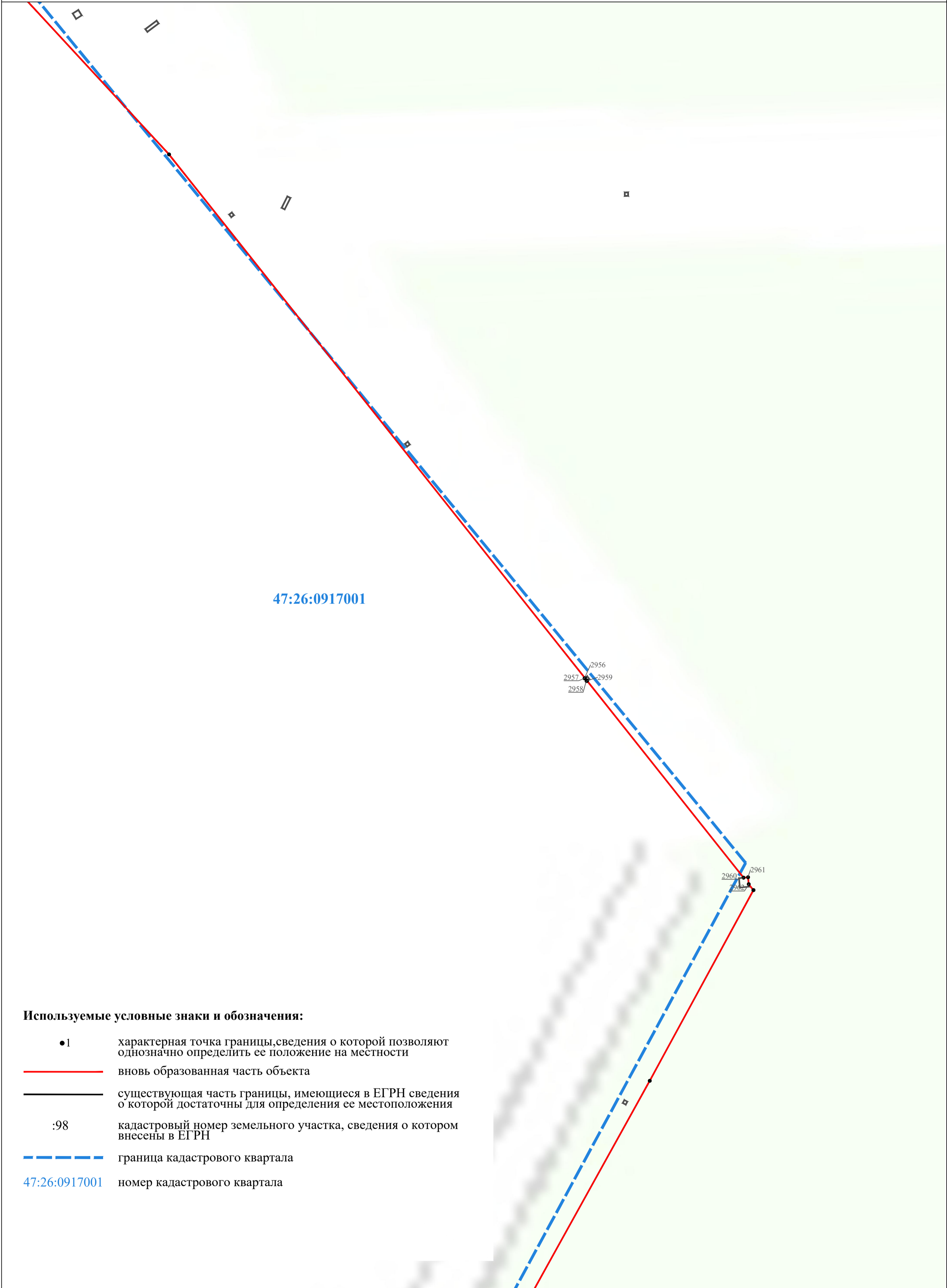
Дата "___" _____ 20__ г.

Место для оттиска печати (при наличии) лица, составившего описание местоположения границ объекта

Лист 36 из 37

Раздел 4

План границ объекта



47:26:0917001

2956
2957 2959
2958
2960 2961

Используемые условные знаки и обозначения:

- 1 характерная точка границы, сведения о которой позволяют однозначно определить ее положение на местности
- вновь образованная часть объекта
- существующая часть границы, имеющиеся в ЕГРН сведения о которой достаточны для определения ее местоположения
- :98 кадастровый номер земельного участка, сведения о котором внесены в ЕГРН
- — — граница кадастрового квартала
- 47:26:0917001 номер кадастрового квартала

Масштаб 1:2000

Подпись _____


Дата " ____ " _____ 20__ г.

Место для оттиска печати (при наличии) лица, составившего описание местоположения границ объекта

Лист 38 Плана границ

Раздел 4

План границ объекта



47:26:0917001

Используемые условные знаки и обозначения:

- 1 характерная точка границы, сведения о которой позволяют однозначно определить ее положение на местности
- (красная линия) вновь образованная часть объекта
- (черная линия) существующая часть границы, имеющиеся в ЕГРН сведения о которой достаточны для определения ее местоположения
- :98 кадастровый номер земельного участка, сведения о котором внесены в ЕГРН
- (синяя пунктирная линия) граница кадастрового квартала
- 47:26:0917001 номер кадастрового квартала

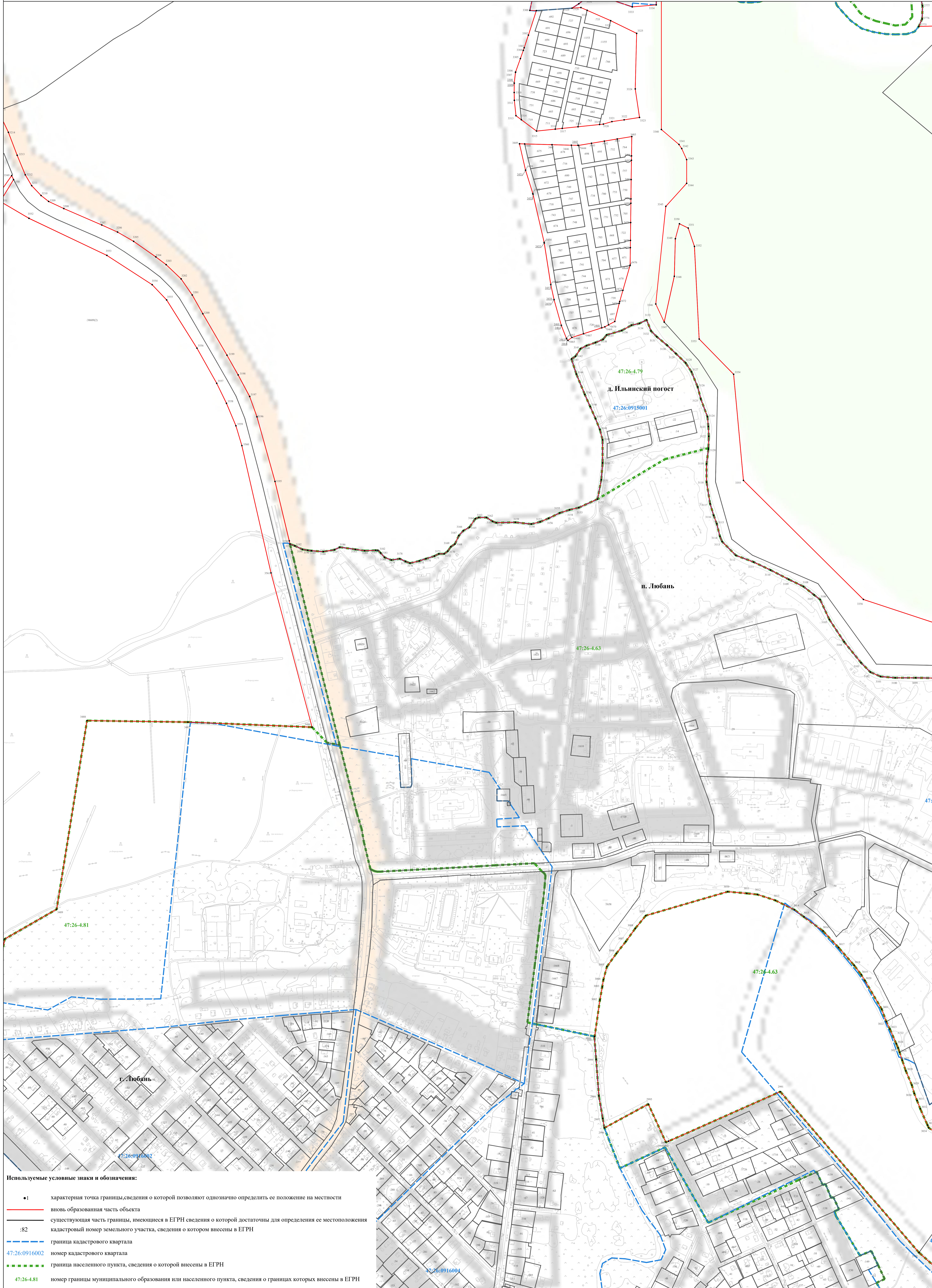
Масштаб 1:2000

Подпись _____

Дата " ____ " _____ 20__ г.

Место для оттиска печати (при наличии) лица, составившего описание местоположения границ объекта

Раздел 4
План границ объекта



Используемые условные знаки и обозначения:

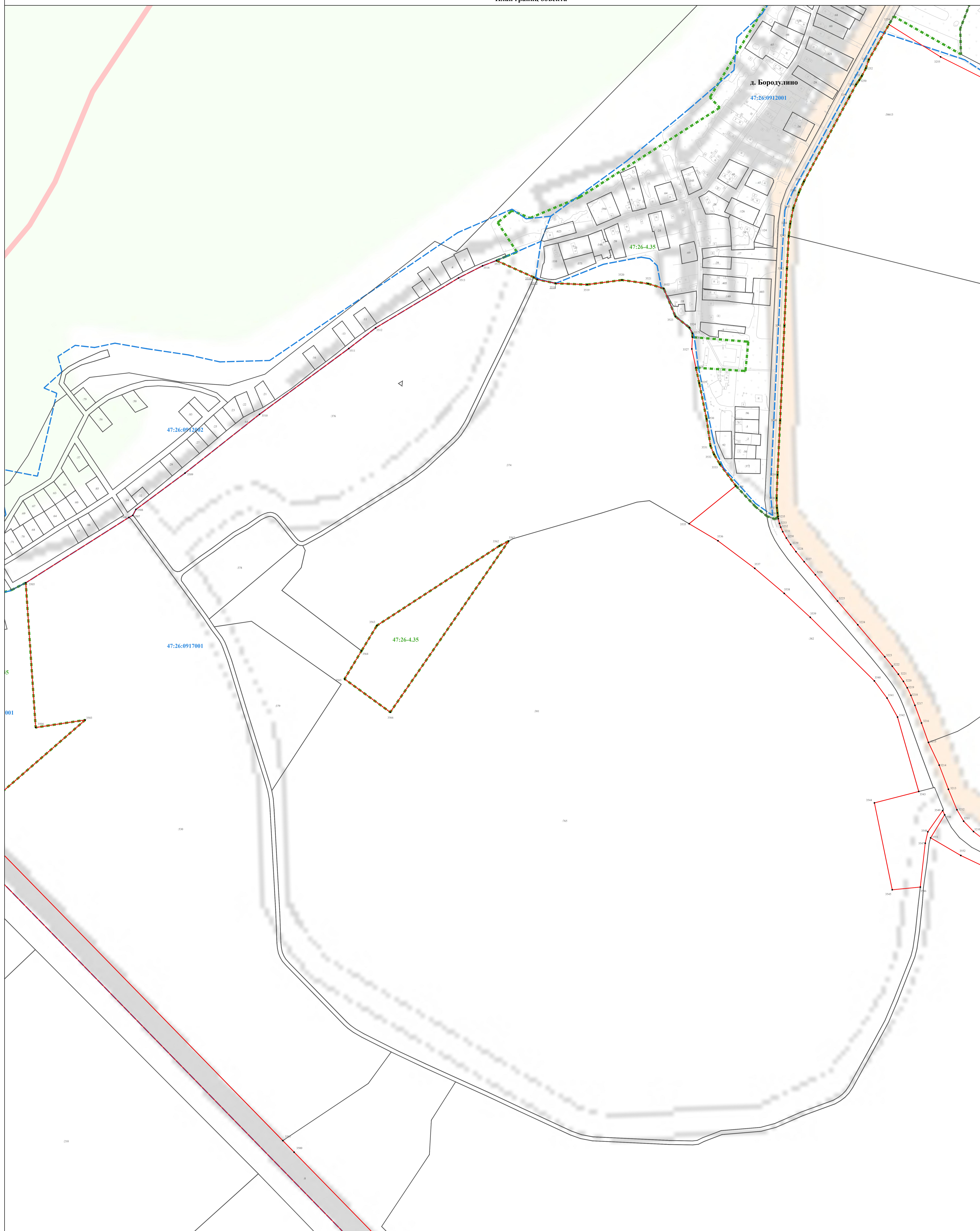
- 1 характерная точка границы, сведения о которой позволяют однозначно определить ее положение на местности
- вновь образованная часть объекта
- существующая часть границы, имеющиеся в ЕГРН сведения о которой достаточны для определения ее местоположения
- 82 кадастровый номер земельного участка, сведения о котором внесены в ЕГРН
- граница кадастрового квартала
- 47:26:0916002 номер кадастрового квартала
- граница населенного пункта, сведения о которой внесены в ЕГРН
- 47:26-4.81 номер границы муниципального образования или населенного пункта, сведения о границах которых внесены в ЕГРН

Масштаб 1:2500

Подпись _____

Дата " " 20__ г.


Место для оттиска печати (при наличии) лица, составившего описание местоположения границ объекта



Лист 41 План границ

Используемые условные знаки и обозначения:

- 1 характеристическая точка границы, сведения о которой позволяют однозначно определить ее положение на местности
- вновь образованная часть объекта
- существующая часть границы, имеющиеся в ЕГРН сведения о которой достаточны для определения ее местоположения
- 98 кадастровый номер земельного участка, сведения о котором внесены в ЕГРН
- граница кадастрового квартала
- 47:26:0917001 номер кадастрового квартала
- граница населенного пункта, сведения о которой внесены в ЕГРН
- 47:26-4.35 номер границы муниципального образования или населенного пункта, сведения о границах которых внесены в ЕГРН

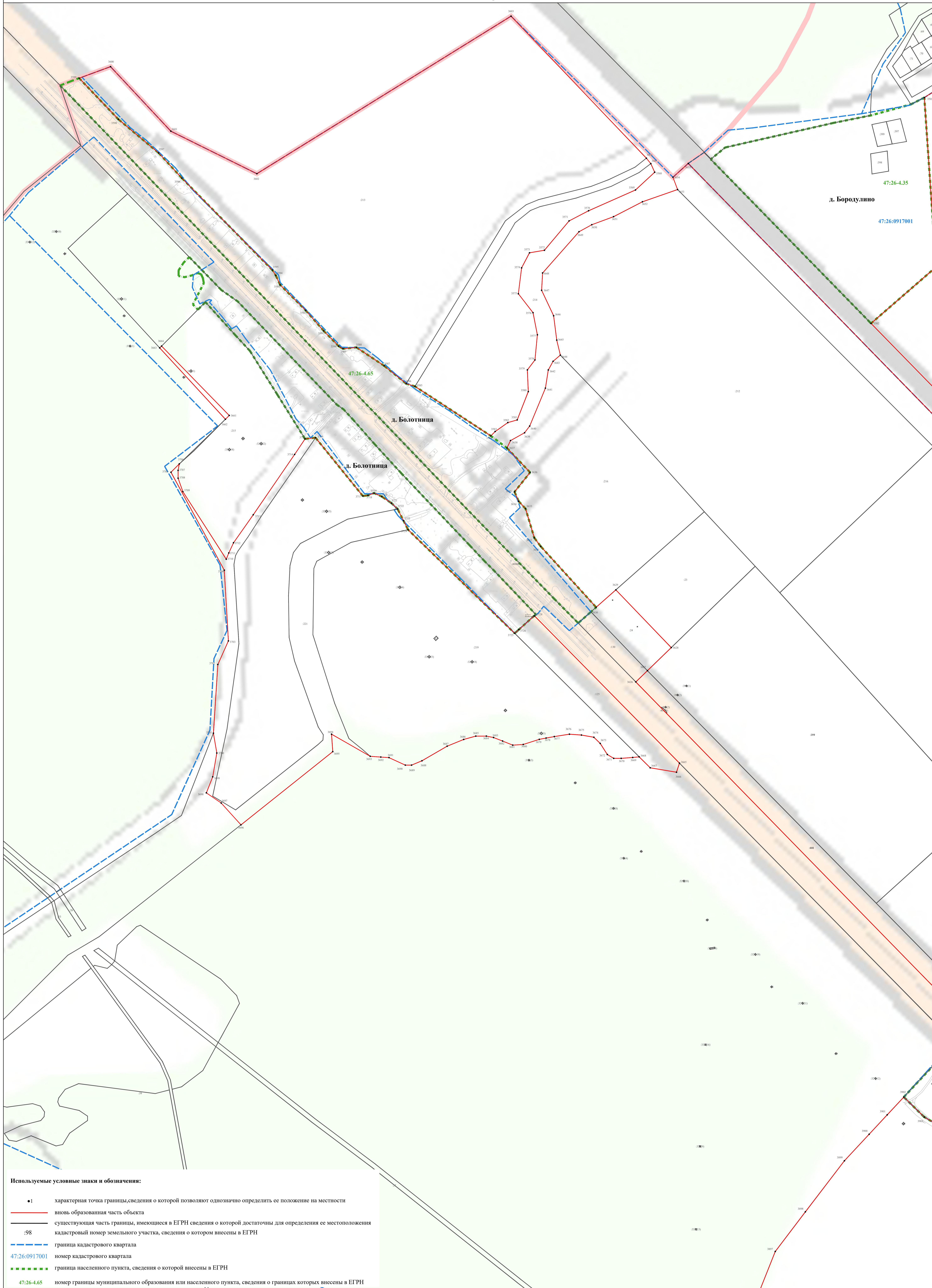


Масштаб 1:2500

Подпись _____

Дата " " 20__ г.

Место для оттиска печати (при наличии) лица, составившего описание местоположения границ объекта



Используемые условные знаки и обозначения:

- 1 характеристическая точка границы, сведения о которой позволяют однозначно определить ее положение на местности
- вновь образованная часть объекта
- существующая часть границы, имеющаяся в ЕГРН сведения о которой достаточны для определения ее местоположения
- 98 кадастровый номер земельного участка, сведения о котором внесены в ЕГРН
- граница кадастрового квартала
- 47:26-0917001 номер кадастрового квартала
- граница населенного пункта, сведения о которой внесены в ЕГРН
- 47:26-4.65 номер границы муниципального образования или населенного пункта, сведения о границах которых внесены в ЕГРН

Масштаб 1:2500

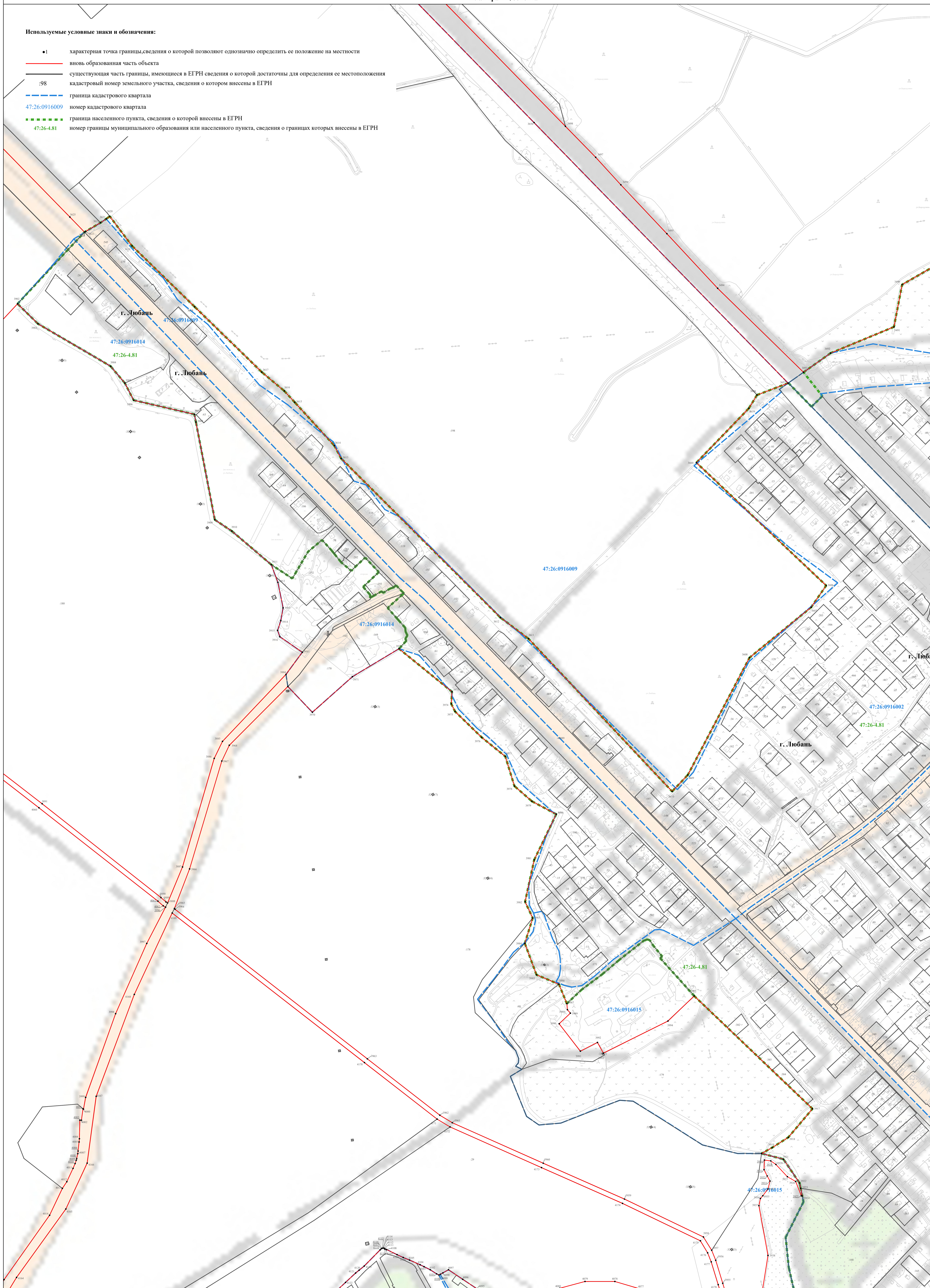
Подпись _____

Дата "___" _____ 20__ г.

Место для оттиска печати (при наличии) лица, составившего описание местоположения границ объекта

Используемые условные знаки и обозначения:

- 1 характерная точка границы, сведения о которой позволяют однозначно определить ее положение на местности
- вновь образованная часть объекта
- существующая часть границы, имеющаяся в ЕГРН сведения о которой достаточны для определения ее местоположения
- 98 кадастровый номер земельного участка, сведения о котором внесены в ЕГРН
- граница кадастрового квартала
- 47:26:0916009 номер кадастрового квартала
- граница населенного пункта, сведения о которой внесены в ЕГРН
- 47:26-4.81 номер границы муниципального образования или населенного пункта, сведения о границах которых внесены в ЕГРН



Масштаб 1:2500

Подпись _____

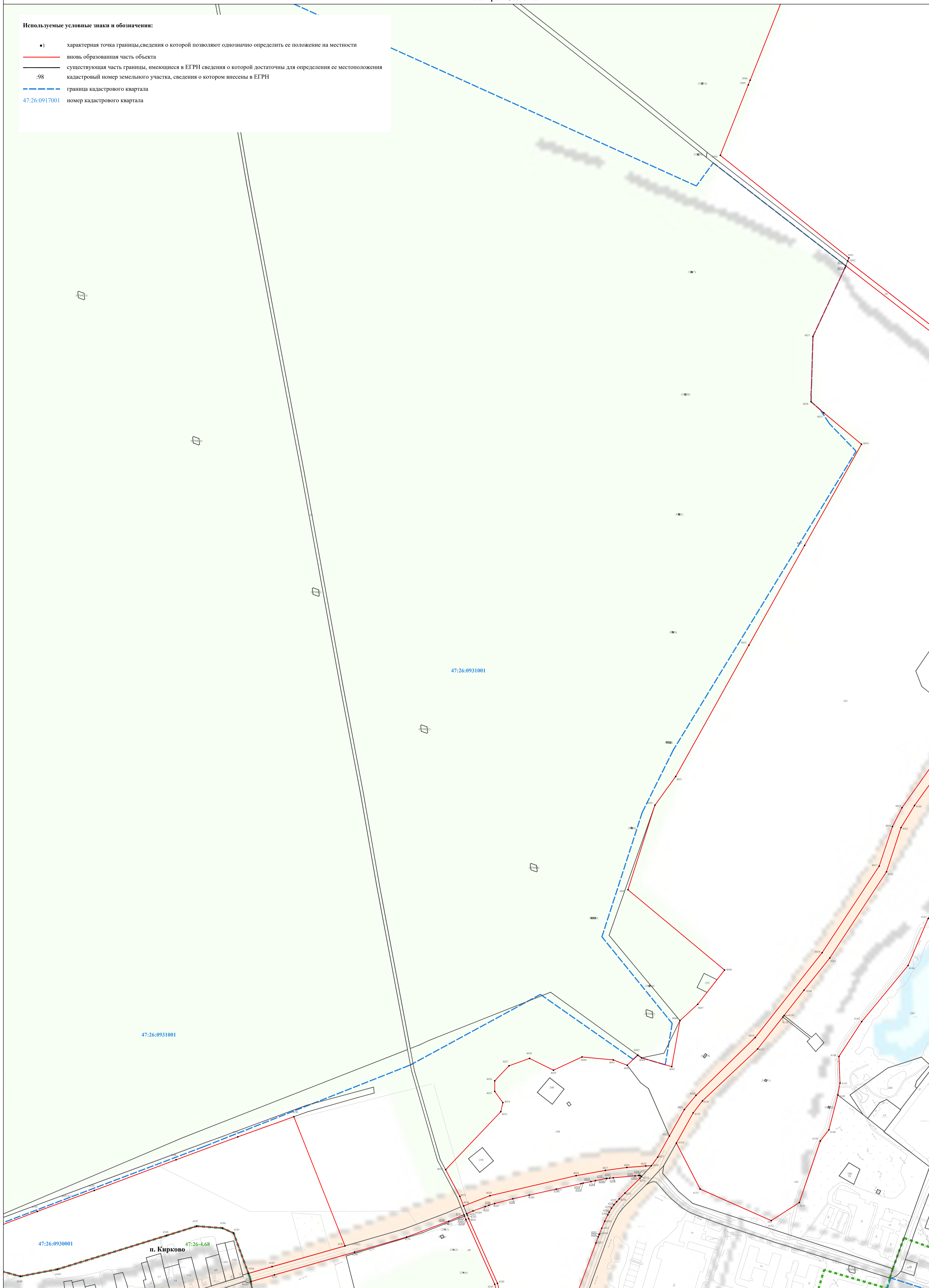
Дата " " 20__ г.

Место для оттиска печати (при наличии) лица, составившего описание местоположения границ объекта

Лист 41 из 41

Используемые условные знаки и обозначения:

- 1 характерная точка границы, сведения о которой позволяют однозначно определить ее положение на местности
- вновь образованная часть объекта
- существующая часть границы, имеющиеся в ЕГРН сведения о которой достаточны для определения ее местоположения
- 98 кадастровый номер земельного участка, сведения о котором внесены в ЕГРН
- граница кадастрового квартала
- 47:26:0917001 номер кадастрового квартала



Масштаб 1:2500

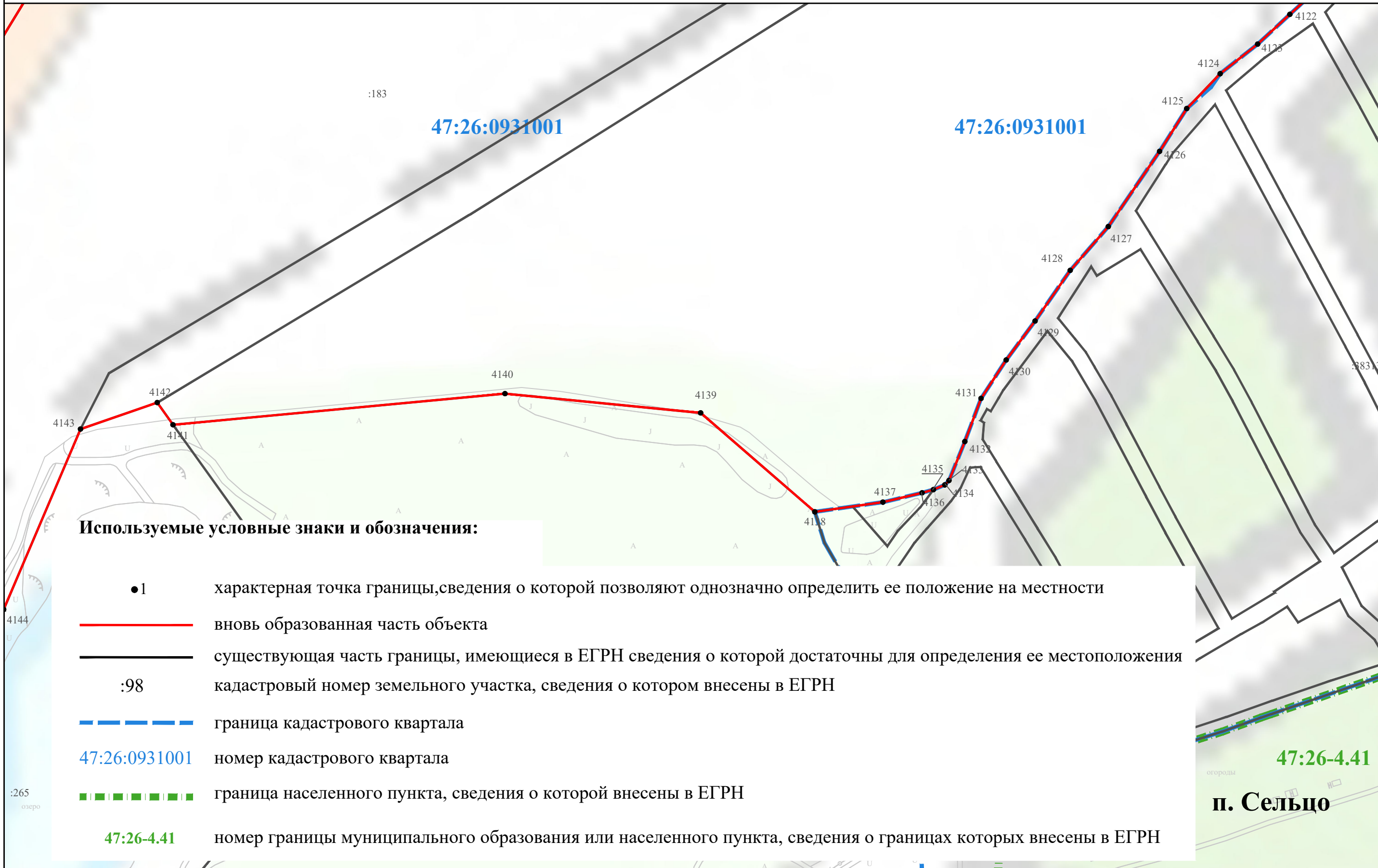
Подпись _____

Дата " " 20__ г.

Место для оттиска печати (при наличии) лица, составившего описание местоположения границ объекта

Раздел 4

План границ объекта



Используемые условные знаки и обозначения:

- 1 характерная точка границы, сведения о которой позволяют однозначно определить ее положение на местности
- вновь образованная часть объекта
- существующая часть границы, имеющиеся в ЕГРН сведения о которой достаточны для определения ее местоположения
- :98 кадастровый номер земельного участка, сведения о котором внесены в ЕГРН
- граница кадастрового квартала
- 47:26:0931001 номер кадастрового квартала
- граница населенного пункта, сведения о которой внесены в ЕГРН
- 47:26-4.41 номер границы муниципального образования или населенного пункта, сведения о границах которых внесены в ЕГРН

Масштаб 1:2000

Подпись _____

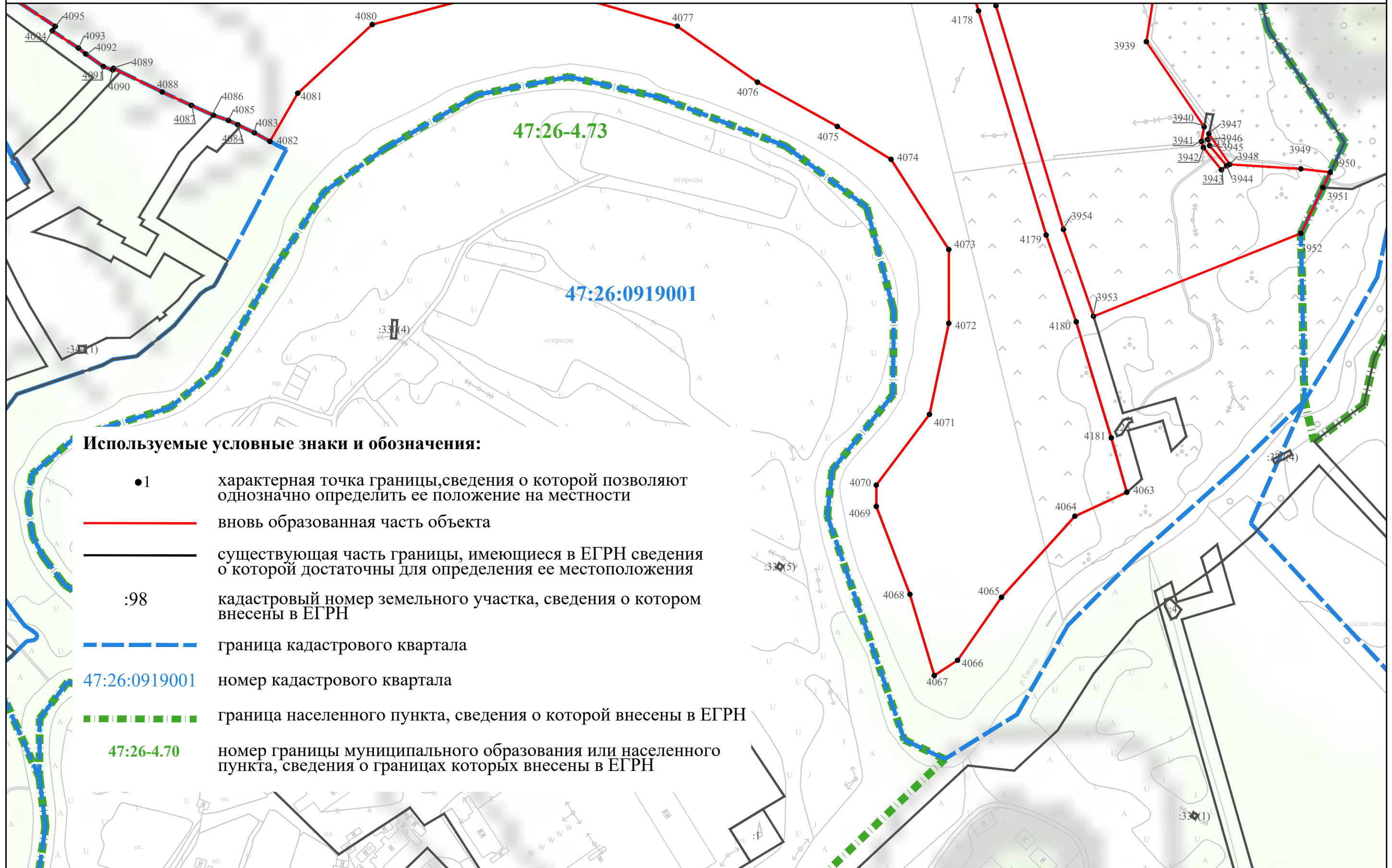
Дата "___" "___" 20__ г.

Место для оттиска печати (при наличии) лица, составившего описание местоположения границ объекта

Лист 45 Плана границ

Раздел 4

План границ объекта



Лист 46 Плана границ

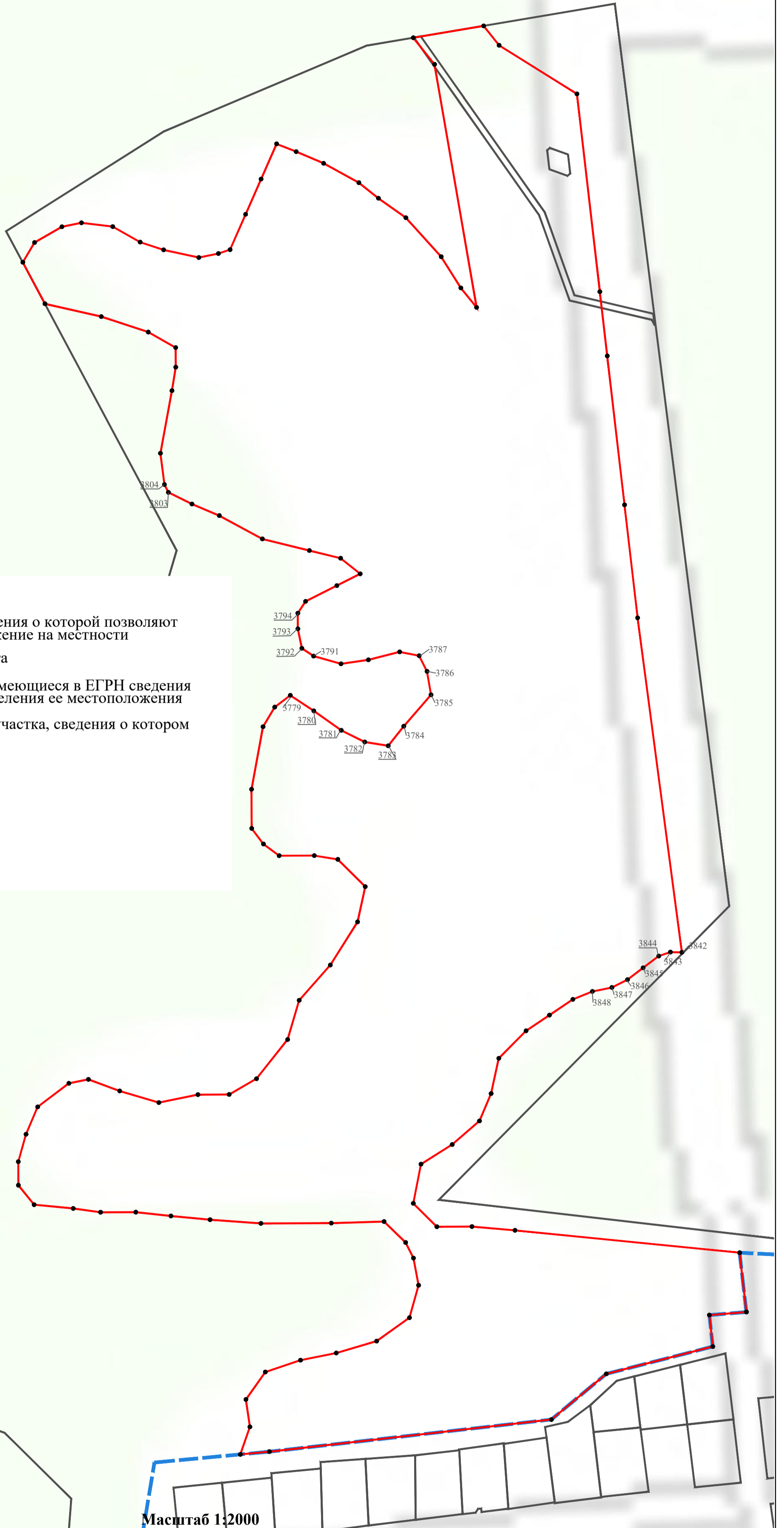
Подпись _____

Дата "___" "___" 20__ г.

Место для оттиска печати (при наличии) лица, составившего описание местоположения границ объекта

Раздел 4

План границ объекта



Используемые условные знаки и обозначения:

- 1 характерная точка границы, сведения о которой позволяют однозначно определить ее положение на местности
- вновь образованная часть объекта
- существующая часть границы, имеющиеся в ЕГРН сведения о которой достаточны для определения ее местоположения
- :98 кадастровый номер земельного участка, сведения о котором внесены в ЕГРН
- — — — — граница кадастрового квартала
- 47:26:0931001 номер кадастрового квартала

Масштаб 1:2000

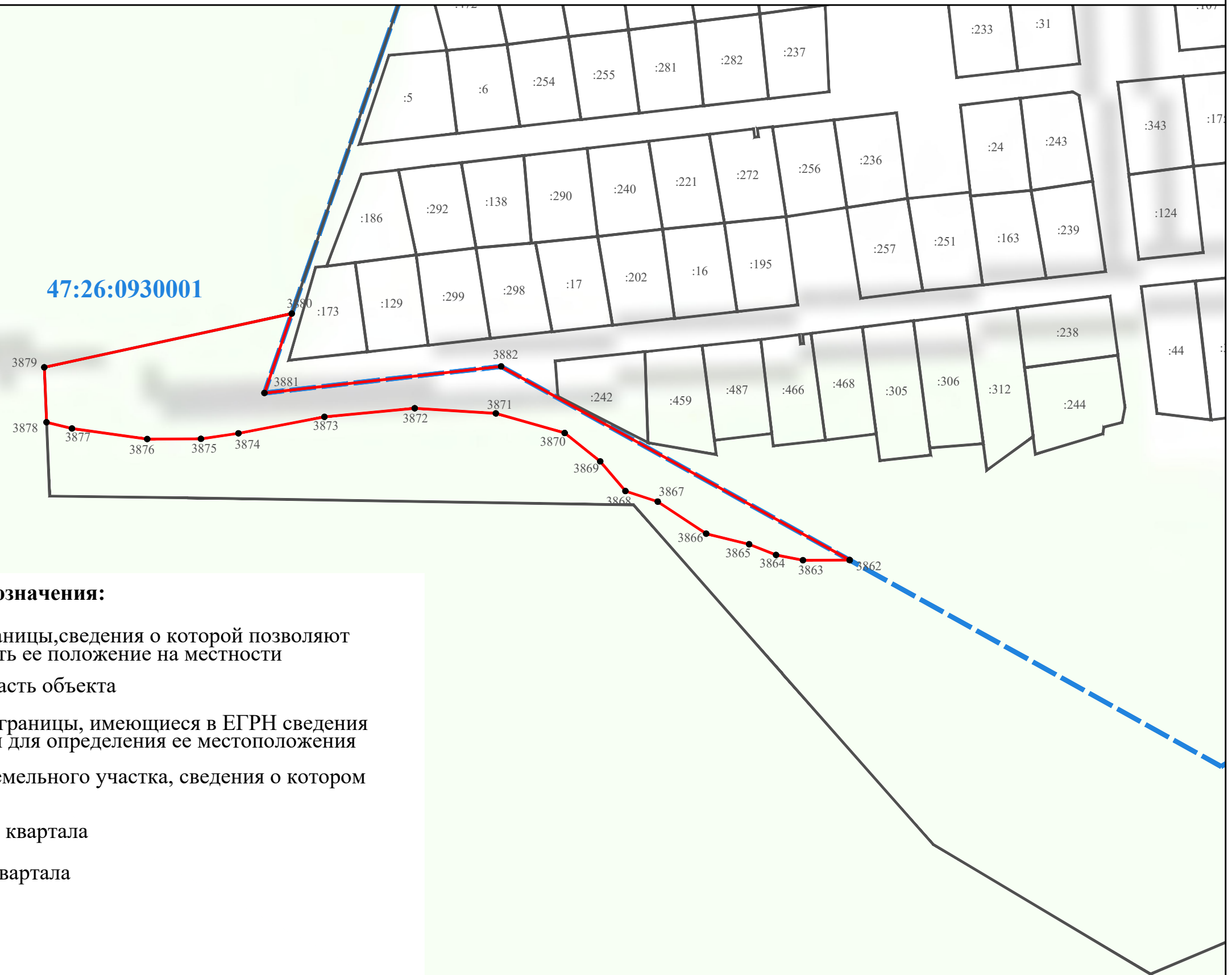
Подпись _____

Дата " ____ " ____ 20 ____ г.

Место для оттиска печати (при наличии) лица, составившего описание местоположения границ объекта

Раздел 4

План границ объекта



47:26:0930001

Используемые условные знаки и обозначения:

- 1 характерная точка границы, сведения о которой позволяют однозначно определить ее положение на местности
- (red) вновь образованная часть объекта
- (black) существующая часть границы, имеющиеся в ЕГРН сведения о которой достаточны для определения ее местоположения
- :98 кадастровый номер земельного участка, сведения о котором внесены в ЕГРН
- (blue dashed) граница кадастрового квартала
- 47:26:0931001 номер кадастрового квартала

Масштаб 1:2000

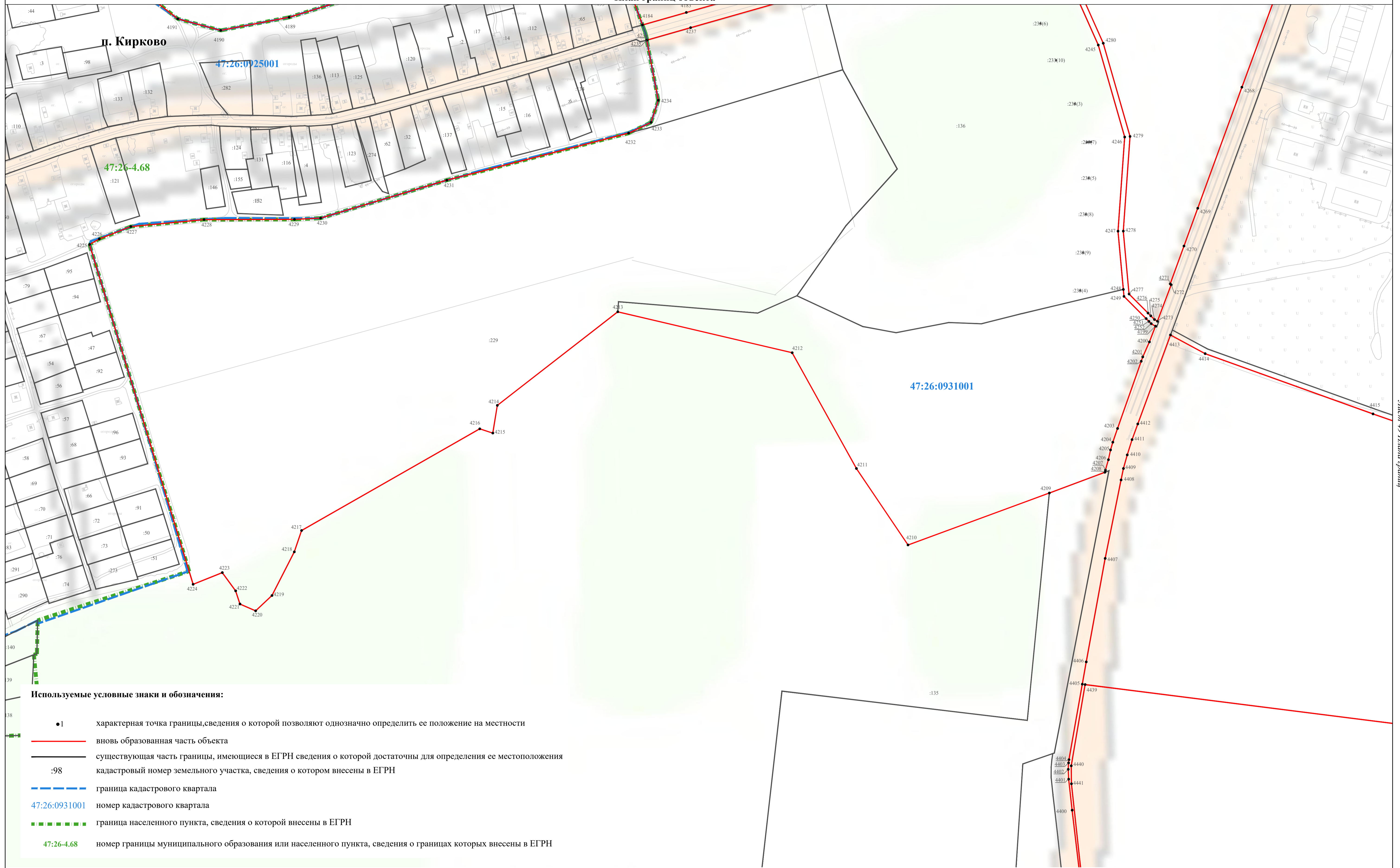
Подпись _____

Дата "___" _____ 20__ г.

Место для оттиска печати (при наличии) лица, составившего описание местоположения границ объекта

Раздел 4

План границ объекта



Используемые условные знаки и обозначения:

- 1 характерная точка границы, сведения о которой позволяют однозначно определить ее положение на местности
- вновь образованная часть объекта
- существующая часть границы, имеющиеся в ЕГРН сведения о которой достаточны для определения ее местоположения
- :98 кадастровый номер земельного участка, сведения о котором внесены в ЕГРН
- граница кадастрового квартала
- 47:26:0931001 номер кадастрового квартала
- граница населенного пункта, сведения о которой внесены в ЕГРН
- 47:26-4.68 номер границы муниципального образования или населенного пункта, сведения о границах которых внесены в ЕГРН

Подпись _____

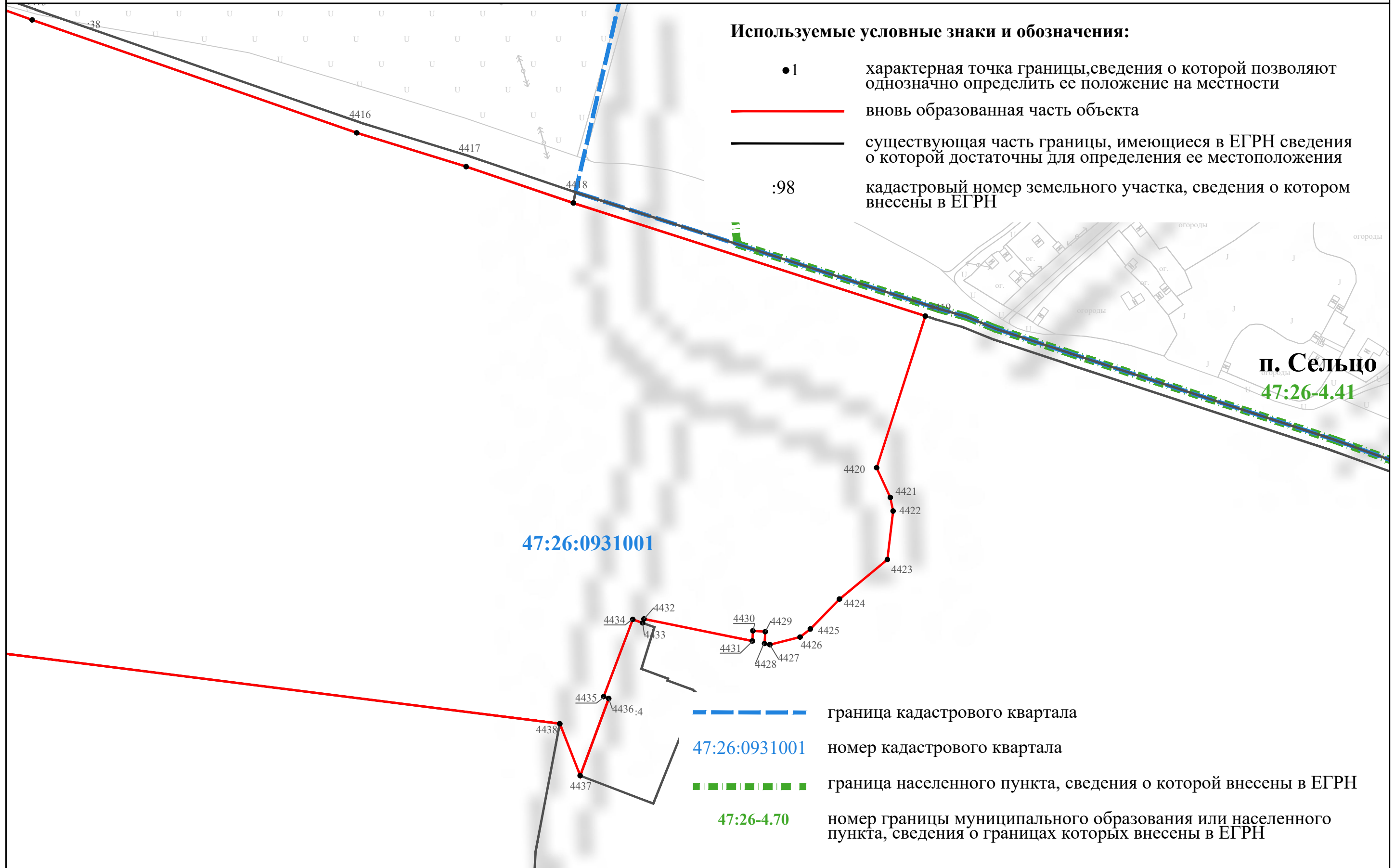
Дата " ____ " _____ 20 ____ г.

Место для оттиска печати (при наличии) лица, составившего описание местоположения границ объекта

Масштаб 1:2000

Раздел 4

План границ объекта



Лист 50 Плана границ

Подпись _____

Дата "___" "___" 20__ г.

Место для оттиска печати (при наличии) лица, составившего описание местоположения границ объекта

Раздел 4

План границ объекта

Используемые условные знаки и обозначения:

- 1 характерная точка границы, сведения о которой позволяют однозначно определить ее положение на местности
- вновь образованная часть объекта
- существующая часть границы, имеющиеся в ЕГРН сведения о которой достаточны для определения ее местоположения
- :98 кадастровый номер земельного участка, сведения о котором внесены в ЕГРН
- — — — — граница кадастрового квартала
- 47:26:0931001 номер кадастрового квартала



Лист 51 Плана границ

Масштаб 1:2000

Подпись _____

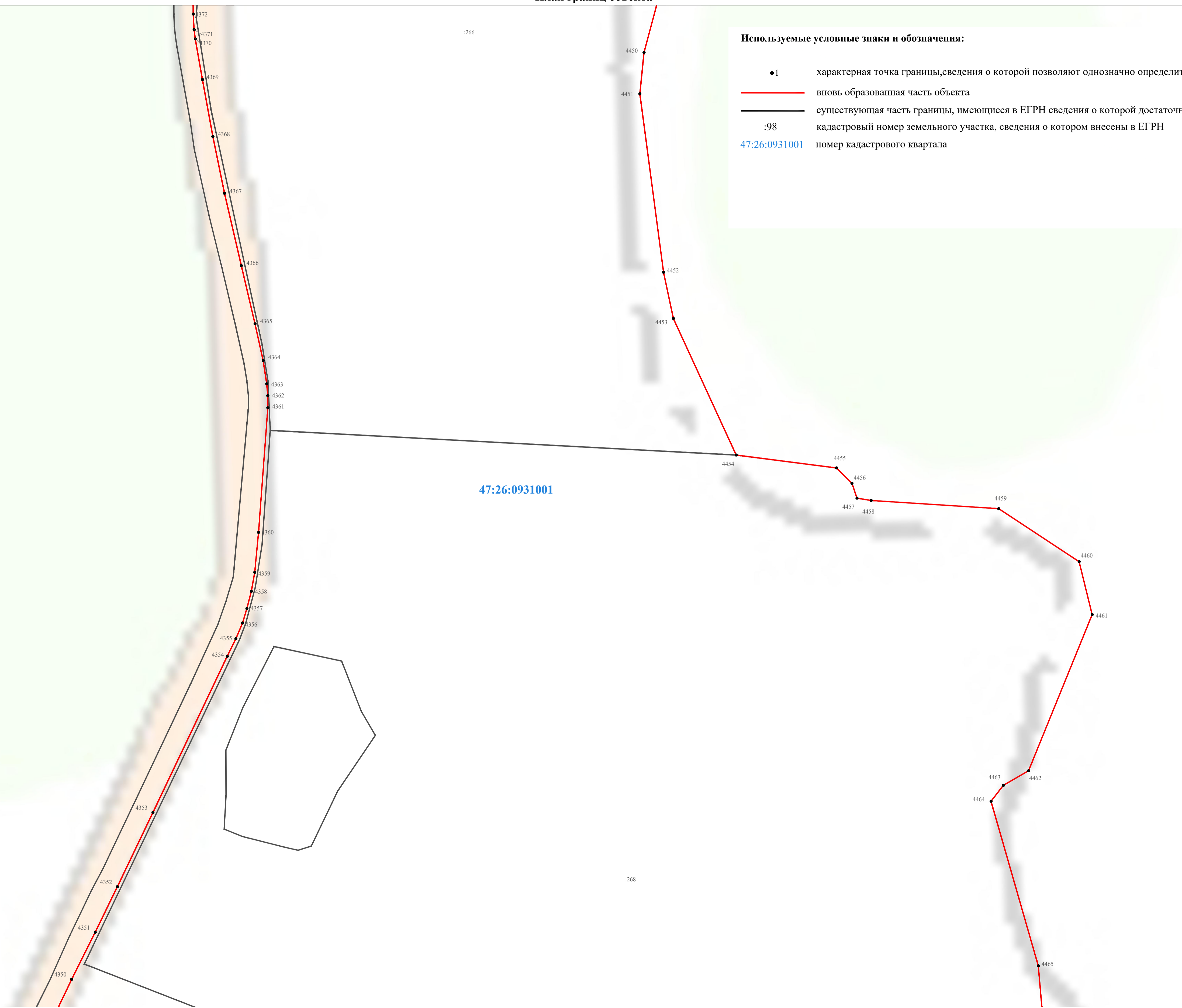
Дата " ____ " ____ 20__ г.

Место для оттиска печати (при наличии) лица, составившего описание местоположения границ объекта

Раздел 4
План границ объекта

Используемые условные знаки и обозначения:

- 1 характеристическая точка границы, сведения о которой позволяют однозначно определить ее положение на местности
- вновь образованная часть объекта
- существующая часть границы, имеющиеся в ЕГРН сведения о которой достаточны для определения ее местоположения
- :98 кадастровый номер земельного участка, сведения о котором внесены в ЕГРН
- 47:26:0931001 номер кадастрового квартала



Подпись _____

Дата "___" _____ 20__ г.

Место для оттиска печати (при наличии) лица, составившего описание местоположения границ объекта

Масштаб 1:2000

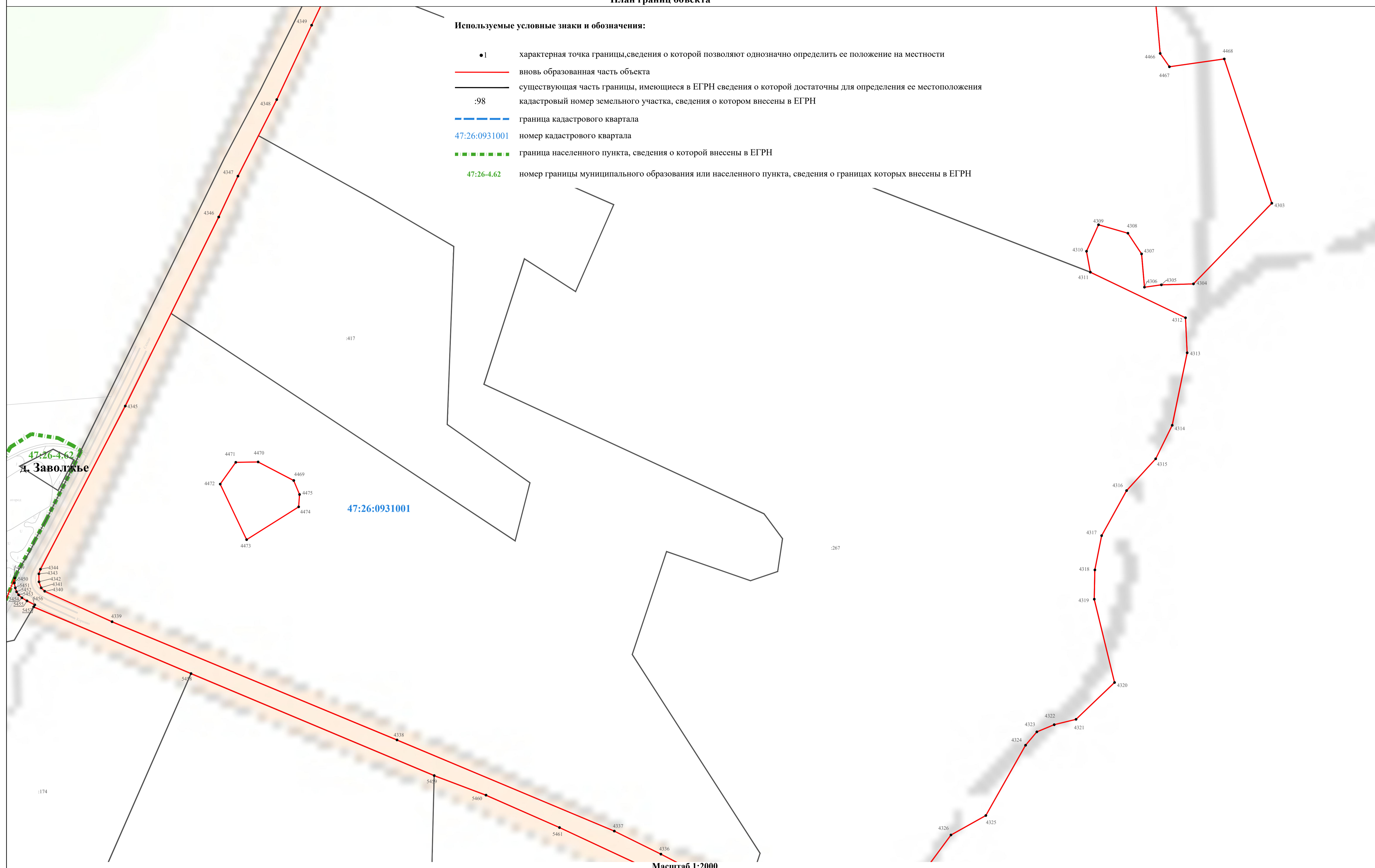
Лист 53 Лицевая сторона

Раздел 4

План границ объекта

Используемые условные знаки и обозначения:

- 1 характерная точка границы, сведения о которой позволяют однозначно определить ее положение на местности
- (красная линия) вновь образованная часть объекта
- (черная линия) существующая часть границы, имеющиеся в ЕГРН сведения о которой достаточны для определения ее местоположения
- :98 кадастровый номер земельного участка, сведения о котором внесены в ЕГРН
- (синяя пунктирная линия) граница кадастрового квартала
- 47:26:0931001 номер кадастрового квартала
- (зеленая пунктирная линия) граница населенного пункта, сведения о которой внесены в ЕГРН
- 47:26-4.62 номер границы муниципального образования или населенного пункта, сведения о границах которых внесены в ЕГРН



д. Завольжье

Масштаб 1:2000

Подпись _____

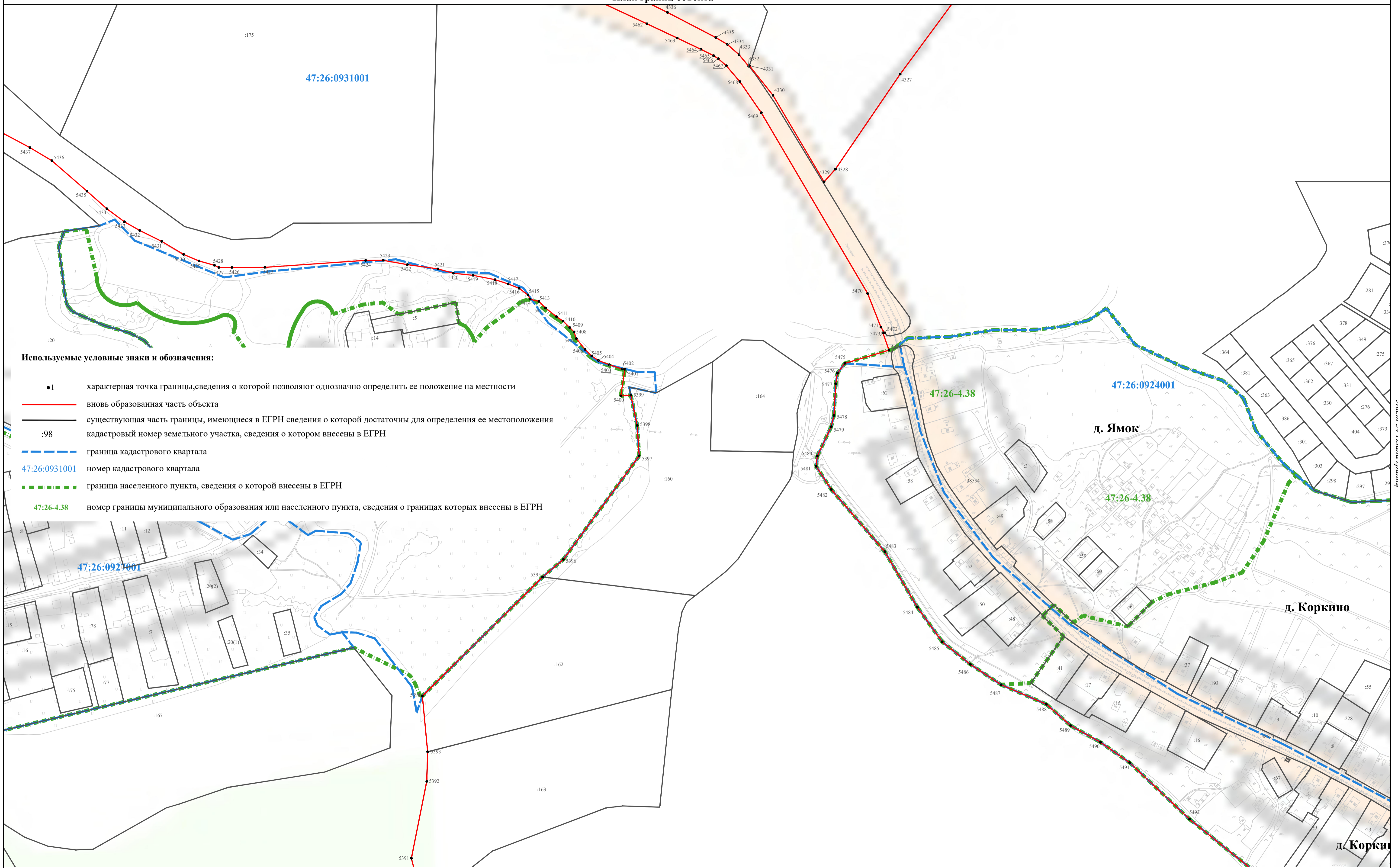
Дата " __ " _____ 20__ г.

Место для оттиска печати (при наличии) лица, составившего описание местоположения границ объекта

Лист 53 Лицевой стороны

Раздел 4

План границ объекта



Используемые условные знаки и обозначения:

- 1 характеристическая точка границы, сведения о которой позволяют однозначно определить ее положение на местности
- вновь образованная часть объекта
- существующая часть границы, имеющиеся в ЕГРН сведения о которой достаточны для определения ее местоположения
- 98 кадастровый номер земельного участка, сведения о котором внесены в ЕГРН
- граница кадастрового квартала
- 47:26:0931001 номер кадастрового квартала
- граница населенного пункта, сведения о которой внесены в ЕГРН
- 47:26-4.38 номер границы муниципального образования или населенного пункта, сведения о границах которых внесены в ЕГРН

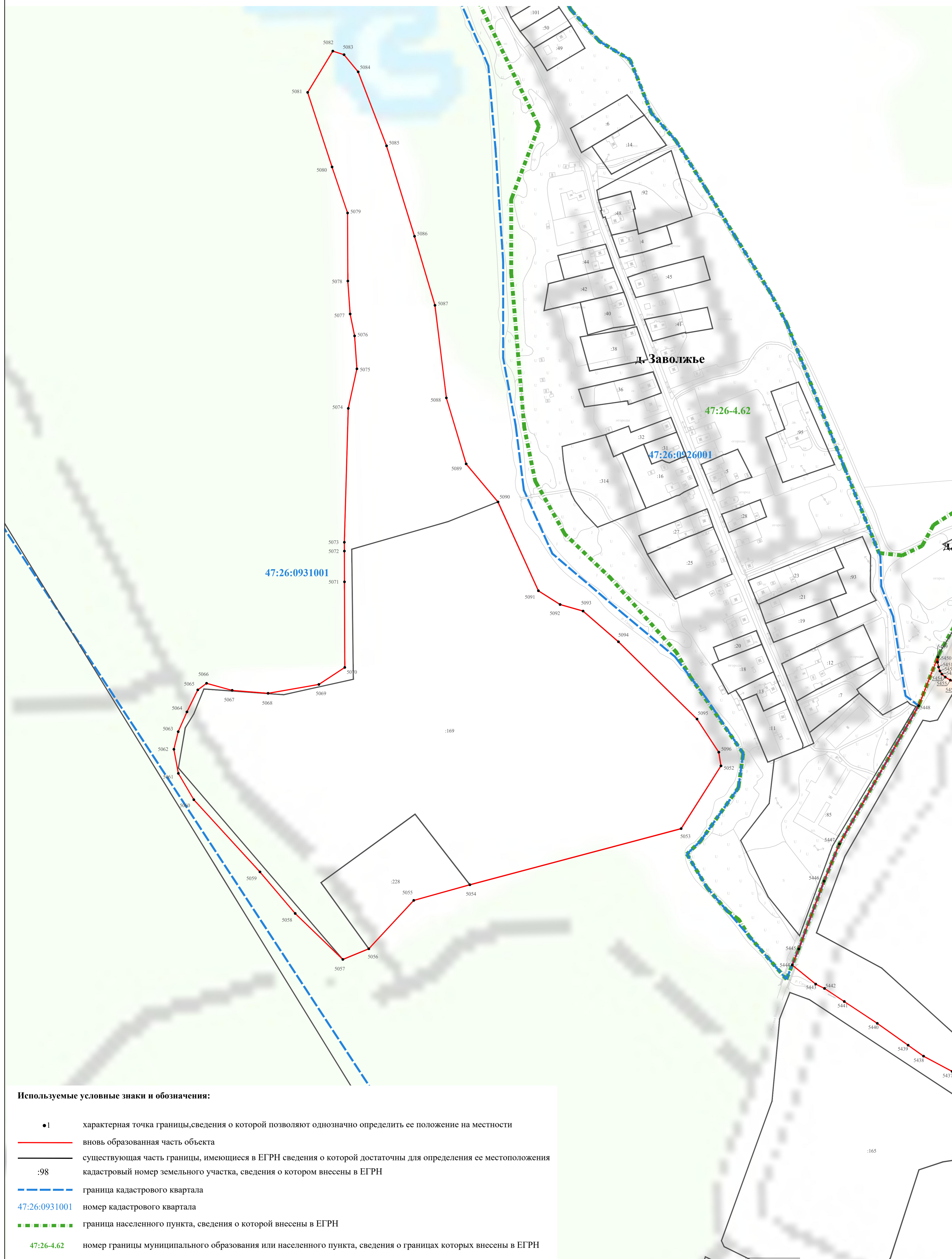
Масштаб 1:2000

Подпись _____

Дата " " 20 г.

Место для оттиска печати (при наличии) лица, составившего описание местоположения границ объекта

Лист 54. План границ



Лист 55 Лица земли

Используемые условные знаки и обозначения:

- 1 характерная точка границы, сведения о которой позволяют однозначно определить ее положение на местности
- вновь образованная часть объекта
- существующая часть границы, имеющиеся в ЕГРН сведения о которой достаточны для определения ее местоположения
- :98 кадастровый номер земельного участка, сведения о котором внесены в ЕГРН
- — — граница кадастрового квартала
- 47:26:0931001 номер кадастрового квартала
- — — — — граница населенного пункта, сведения о которой внесены в ЕГРН
- 47:26-4.62 номер границы муниципального образования или населенного пункта, сведения о границах которых внесены в ЕГРН

Масштаб 1:2000

Подпись _____

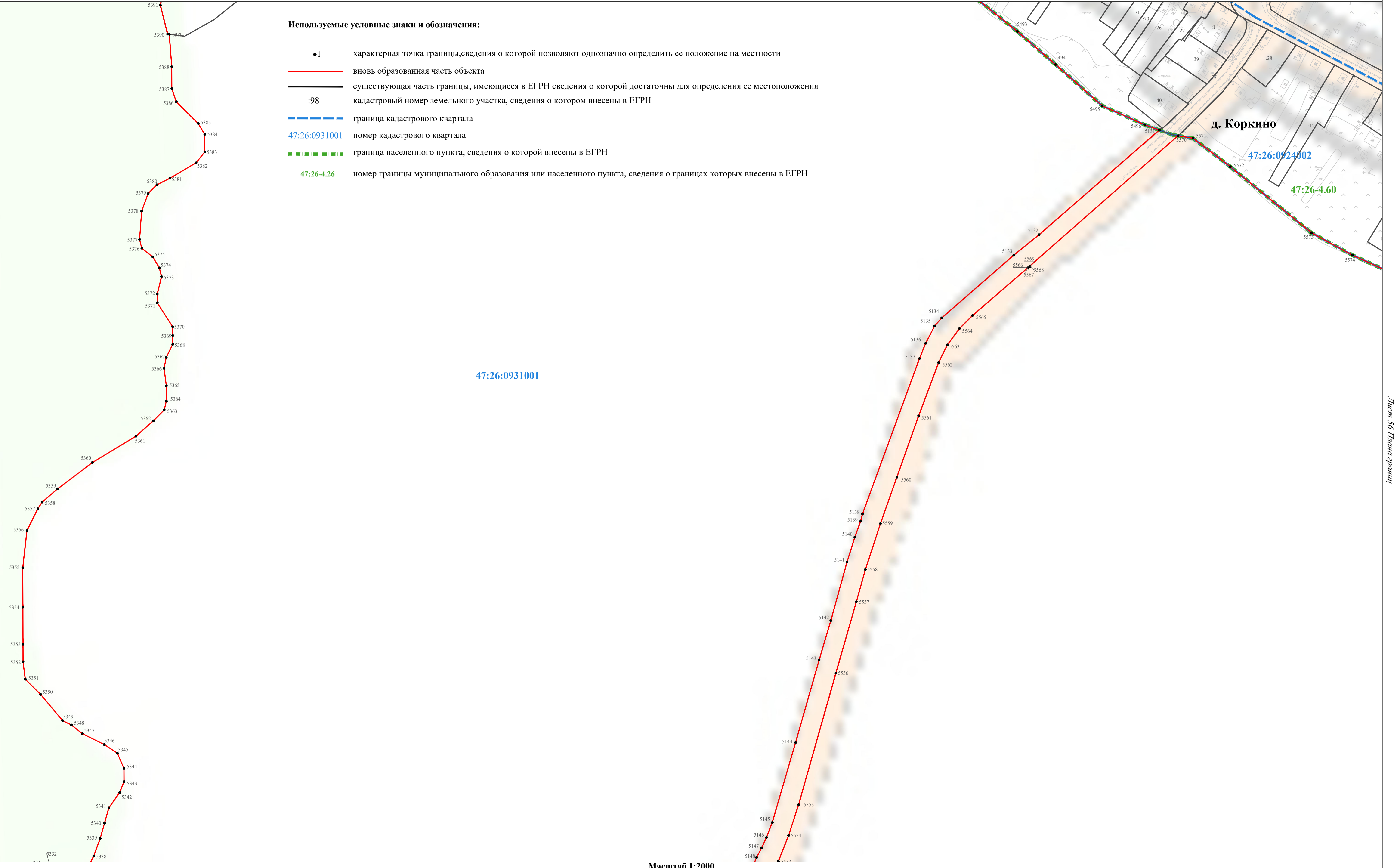
Дата " ____ " ____ 20 ____ г.

Место для оттиска печати (при наличии) лица, составившего описание местоположения границ объекта

Раздел 4
План границ объекта

Используемые условные знаки и обозначения:

- 1 характерная точка границы, сведения о которой позволяют однозначно определить ее положение на местности
- вновь образованная часть объекта
- существующая часть границы, имеющиеся в ЕГРН сведения о которой достаточны для определения ее местоположения
- :98 кадастровый номер земельного участка, сведения о котором внесены в ЕГРН
- граница кадастрового квартала
- 47:26:0931001 номер кадастрового квартала
- граница населенного пункта, сведения о которой внесены в ЕГРН
- 47:26-4.26 номер границы муниципального образования или населенного пункта, сведения о границах которых внесены в ЕГРН



Подпись _____

Дата "___" _____ 20__ г.

Место для оттиска печати (при наличии) лица, составившего описание местоположения границ объекта

Лист 56 Листа 57

Раздел 4

План границ объекта



Масштаб 1:2000

Используемые условные знаки и обозначения:

- 1 характерная точка границы, сведения о которой позволяют однозначно определить ее положение на местности
- (red line) вновь образованная часть объекта
- (black line) существующая часть границы, имеющиеся в ЕГРН сведения о которой достаточны для определения ее местоположения
- :98 кадастровый номер земельного участка, сведения о котором внесены в ЕГРН
- 47:26:0931001 номер кадастрового квартала

Подпись _____

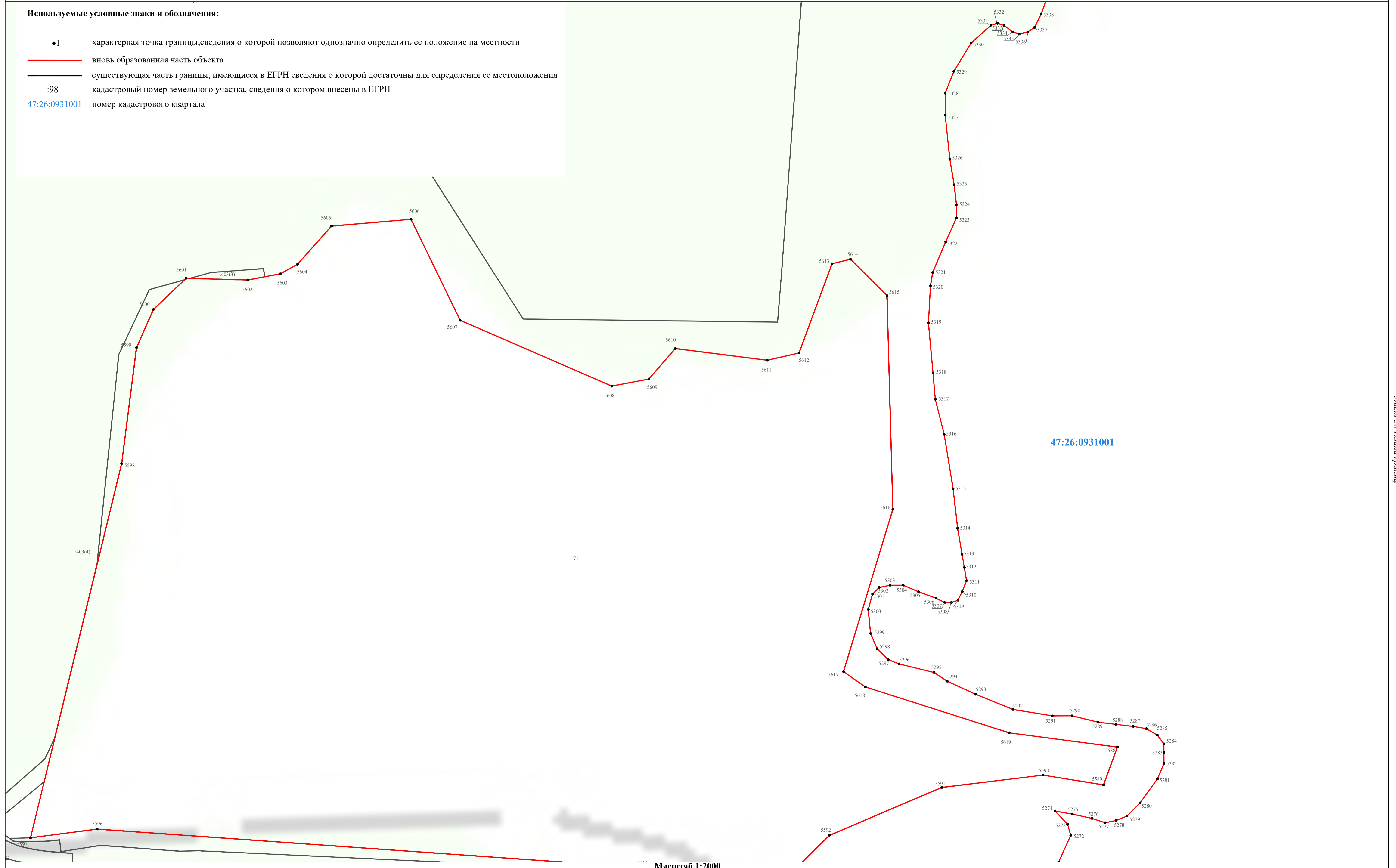
Дата " ____ " _____ 20__ г.

Место для оттиска печати (при наличии) лица, составившего описание местоположения границ объекта

Раздел 4
План границ объекта

Используемые условные знаки и обозначения:

- 1 характерная точка границы, сведения о которой позволяют однозначно определить ее положение на местности
- вновь образованная часть объекта
- существующая часть границы, имеющиеся в ЕГРН сведения о которой достаточны для определения ее местоположения
- :98 кадастровый номер земельного участка, сведения о котором внесены в ЕГРН
- 47:26:0931001 номер кадастрового квартала



Подпись _____

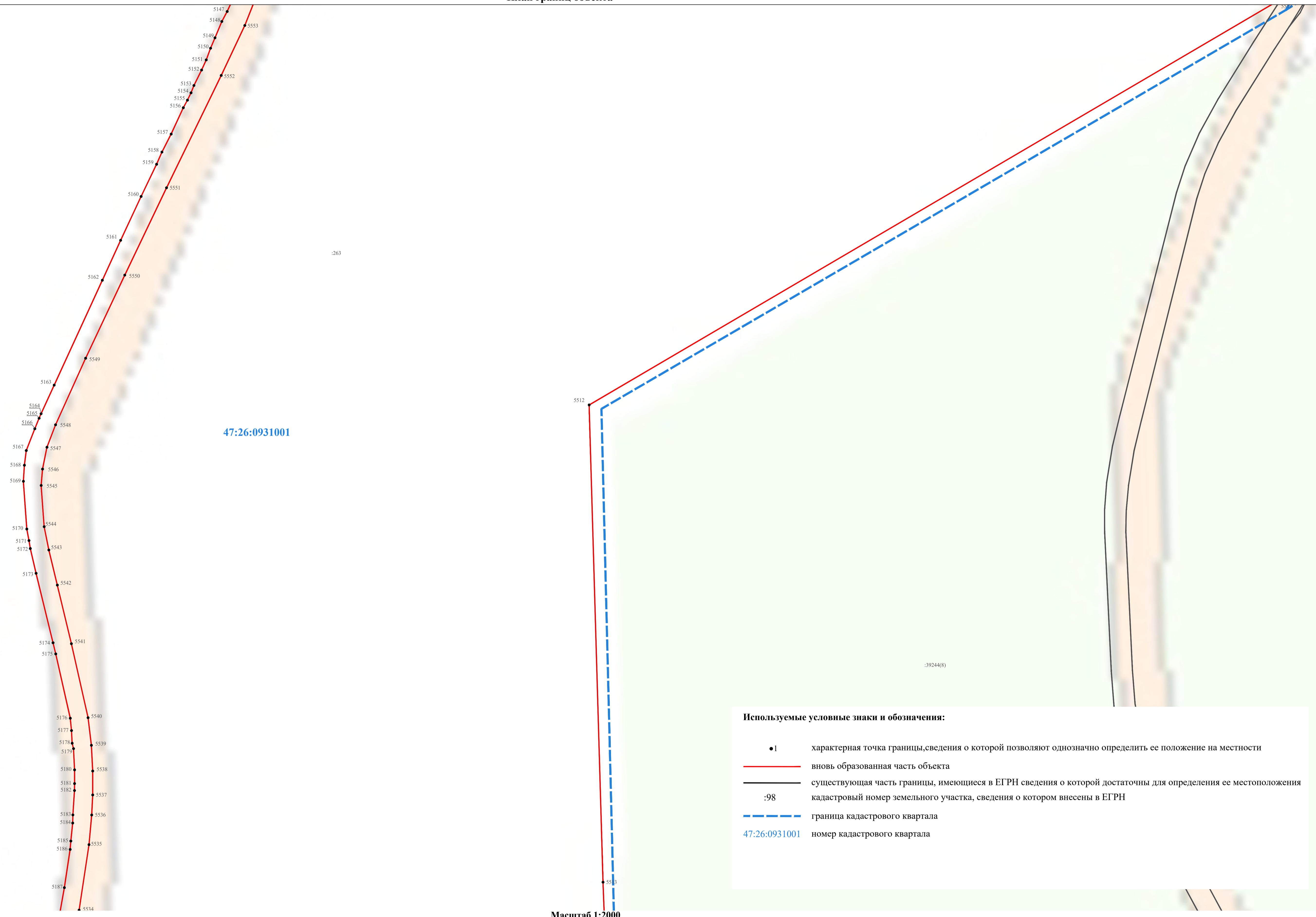
Масштаб 1:2000

Дата "___" _____ 20__ г.

Место для оттиска печати (при наличии) лица, составившего описание местоположения границ объекта

Лист 58 Лицевой стороны

Раздел 4
План границ объекта



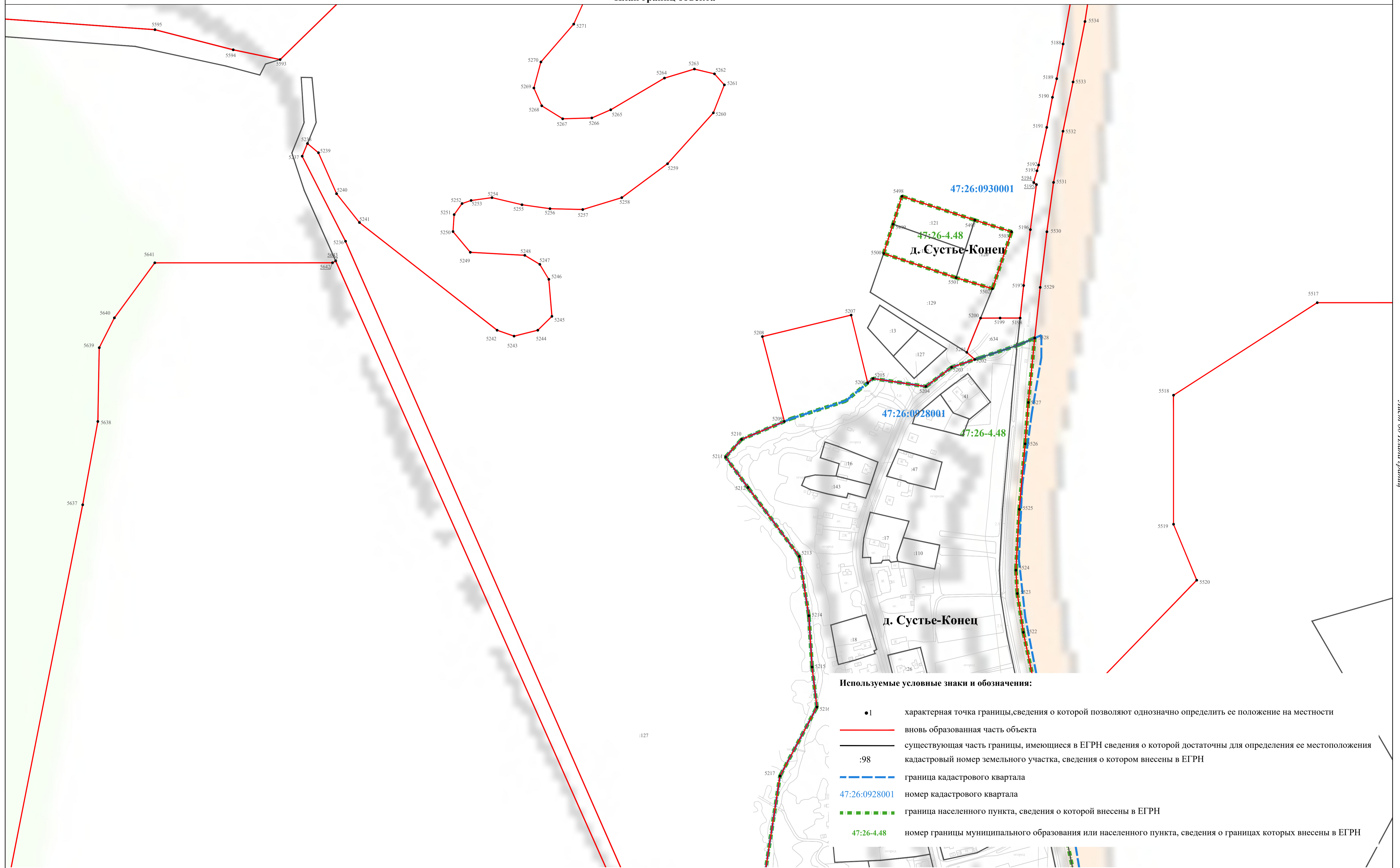
Подпись _____

Дата " __ " _____ 20__ г.

Место для оттиска печати (при наличии) лица, составившего описание местоположения границ объекта

Лист 59 Листа 60

Раздел 4
План границ объекта



Масштаб 1:2000

- Используемые условные знаки и обозначения:**
- 1 характерная точка границы, сведения о которой позволяют однозначно определить ее положение на местности
 - вновь образованная часть объекта
 - существующая часть границы, имеющиеся в ЕГРН сведения о которой достаточны для определения ее местоположения
 - :98 кадастровый номер земельного участка, сведения о котором внесены в ЕГРН
 - — — — граница кадастрового квартала
 - 47:26:0928001 номер кадастрового квартала
 - — — — граница населенного пункта, сведения о которой внесены в ЕГРН
 - 47:26-4.48 номер границы муниципального образования или населенного пункта, сведения о границах которых внесены в ЕГРН

Подпись _____

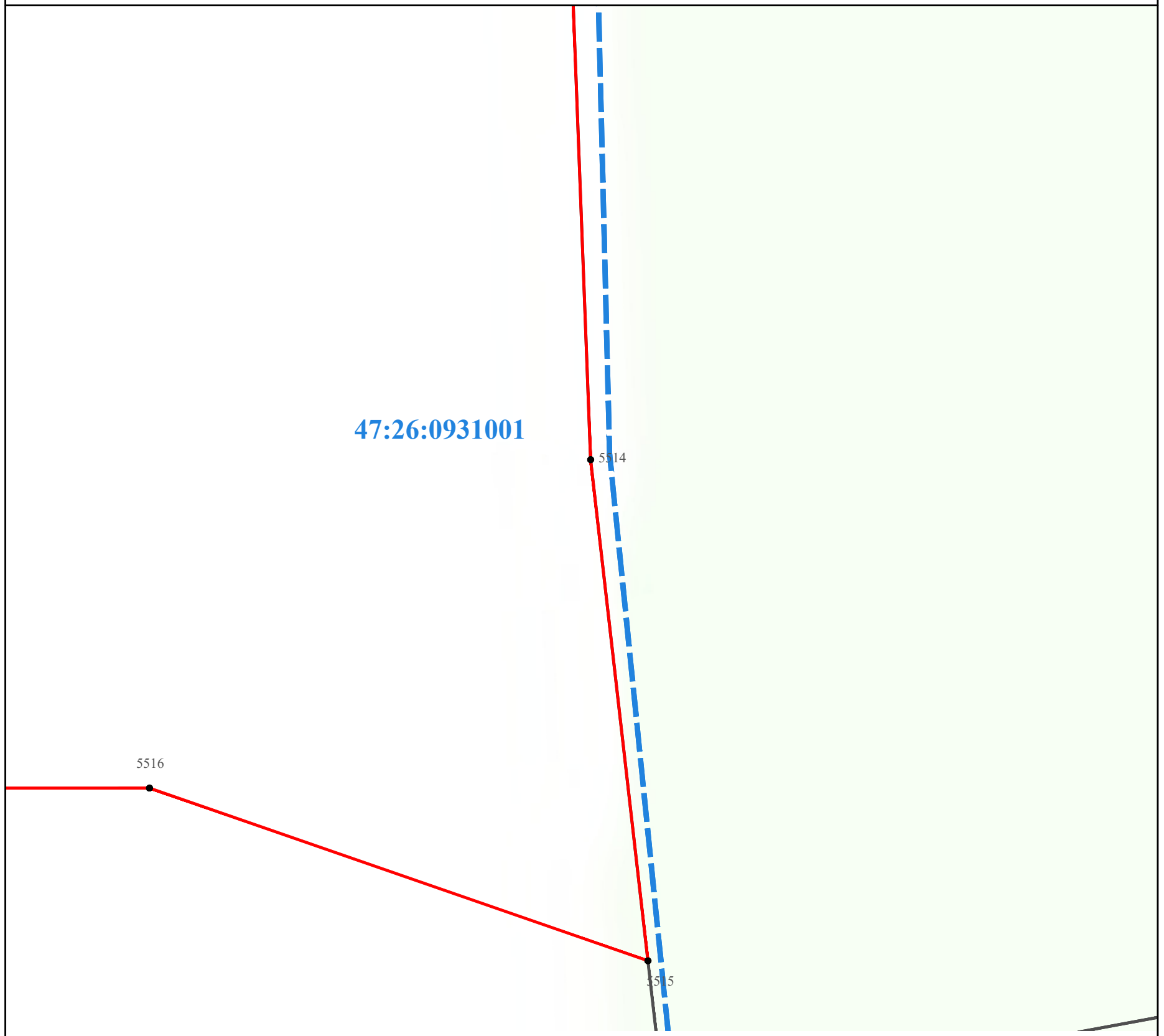
Дата " ____ " _____ 20__ г.

Место для оттиска печати (при наличии) лица, составившего описание местоположения границ объекта

Лист 60 Листа 60

Раздел 4

План границ объекта



Лист 61 Плана границ

Используемые условные знаки и обозначения:

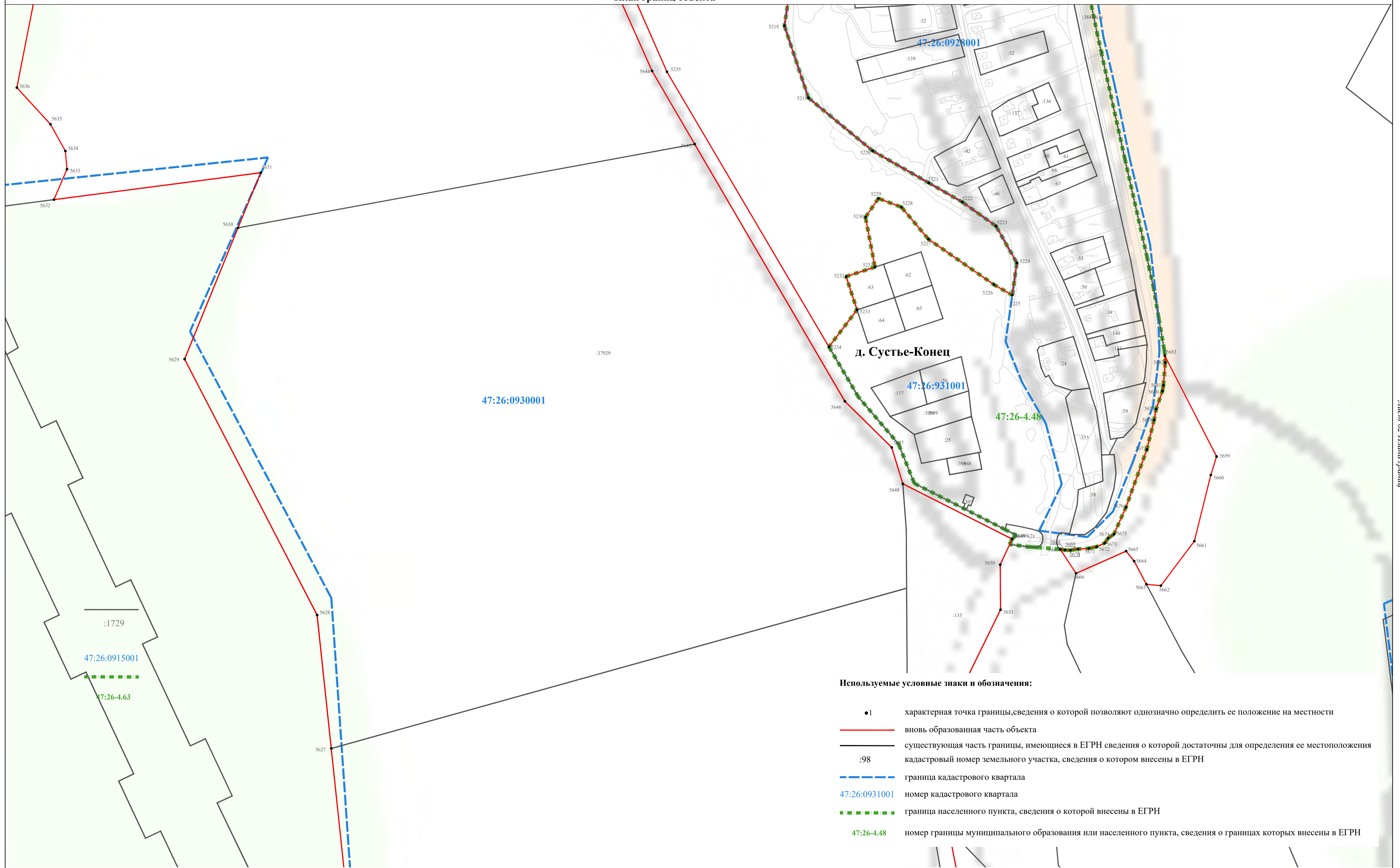
- 1 характерная точка границы, сведения о которой позволяют однозначно определить ее положение на местности
- вновь образованная часть объекта
- существующая часть границы, имеющиеся в ЕГРН сведения о которой достаточны для определения ее местоположения
- :98 кадастровый номер земельного участка, сведения о котором внесены в ЕГРН
- — — — — граница кадастрового квартала
- 47:26:0931001 номер кадастрового квартала

Подпись _____

Дата " ____ " _____ 20__ г.

Место для оттиска печати (при наличии) лица, составившего описание местоположения границ объекта

Раздел 4
План границ объекта



Используемые условные знаки и обозначения:

- 1 характерная точка границы, сведения о которой позволяют однозначно определить ее положение на местности
- вновь образованная часть объекта
- существующая часть границы, имеющиеся в ЕГРН сведения о которой достаточны для определения ее местоположения
- :98 кадастровый номер земельного участка, сведения о котором внесены в ЕГРН
- граница кадастрового квартала
- 47:26:0931001 номер кадастрового квартала
- граница населенного пункта, сведения о которой внесены в ЕГРН
- 47:26-4.48 номер границы муниципального образования или населенного пункта, сведения о границах которых внесены в ЕГРН

Масштаб 1:2000

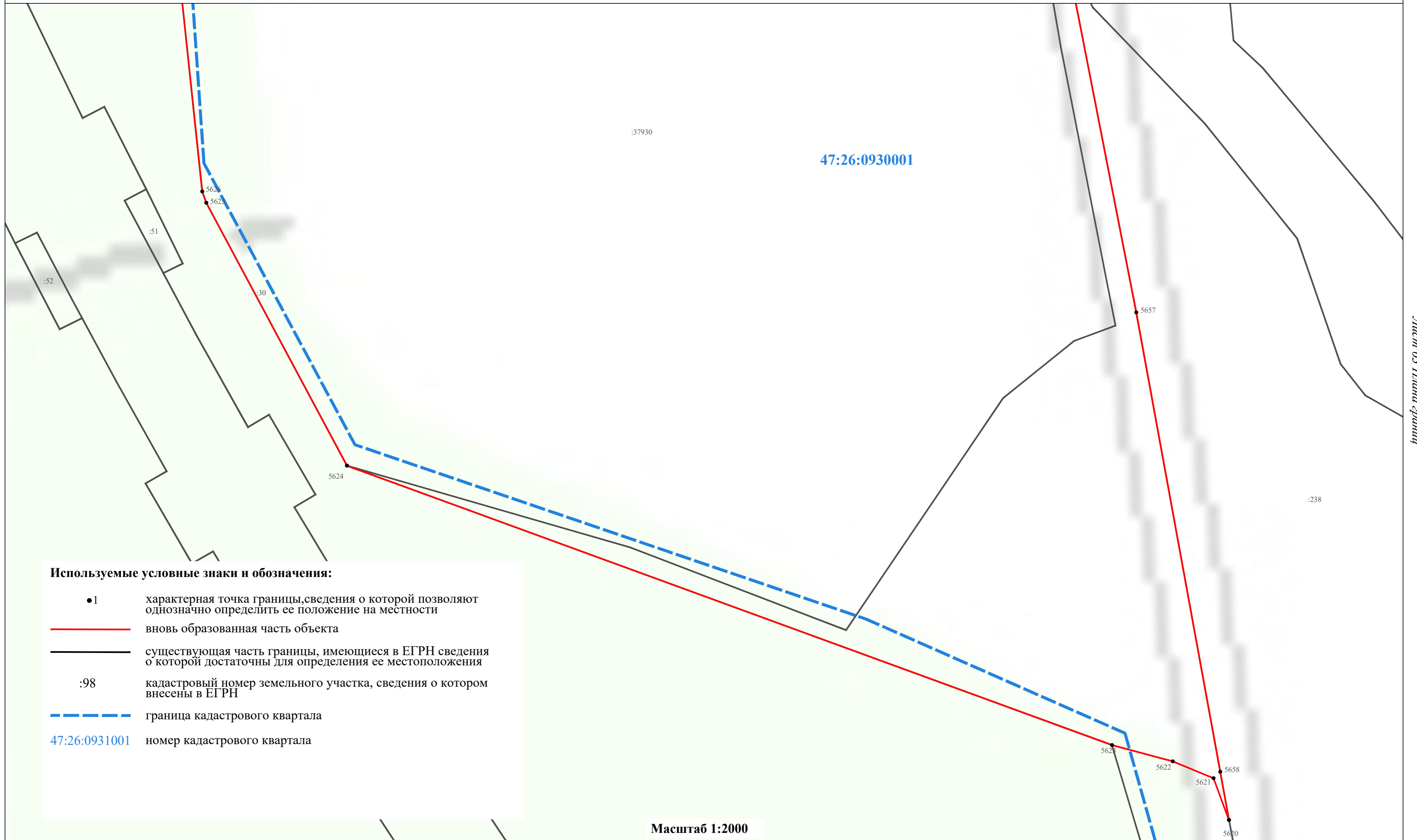
Подпись _____

Дата "___" _____ 20__ г.

Место для оттиска печати (при наличии) лица, составившего описание местоположения границ объекта

Раздел 4

План границ объекта



Лист 63 Лана границ

Используемые условные знаки и обозначения:

- 1 характеристическая точка границы, сведения о которой позволяют однозначно определить ее положение на местности
- вновь образованная часть объекта
- существующая часть границы, имеющиеся в ЕГРН сведения о которой достаточны для определения ее местоположения
- :98 кадастровый номер земельного участка, сведения о котором внесены в ЕГРН
- граница кадастрового квартала
- 47:26:0931001 номер кадастрового квартала

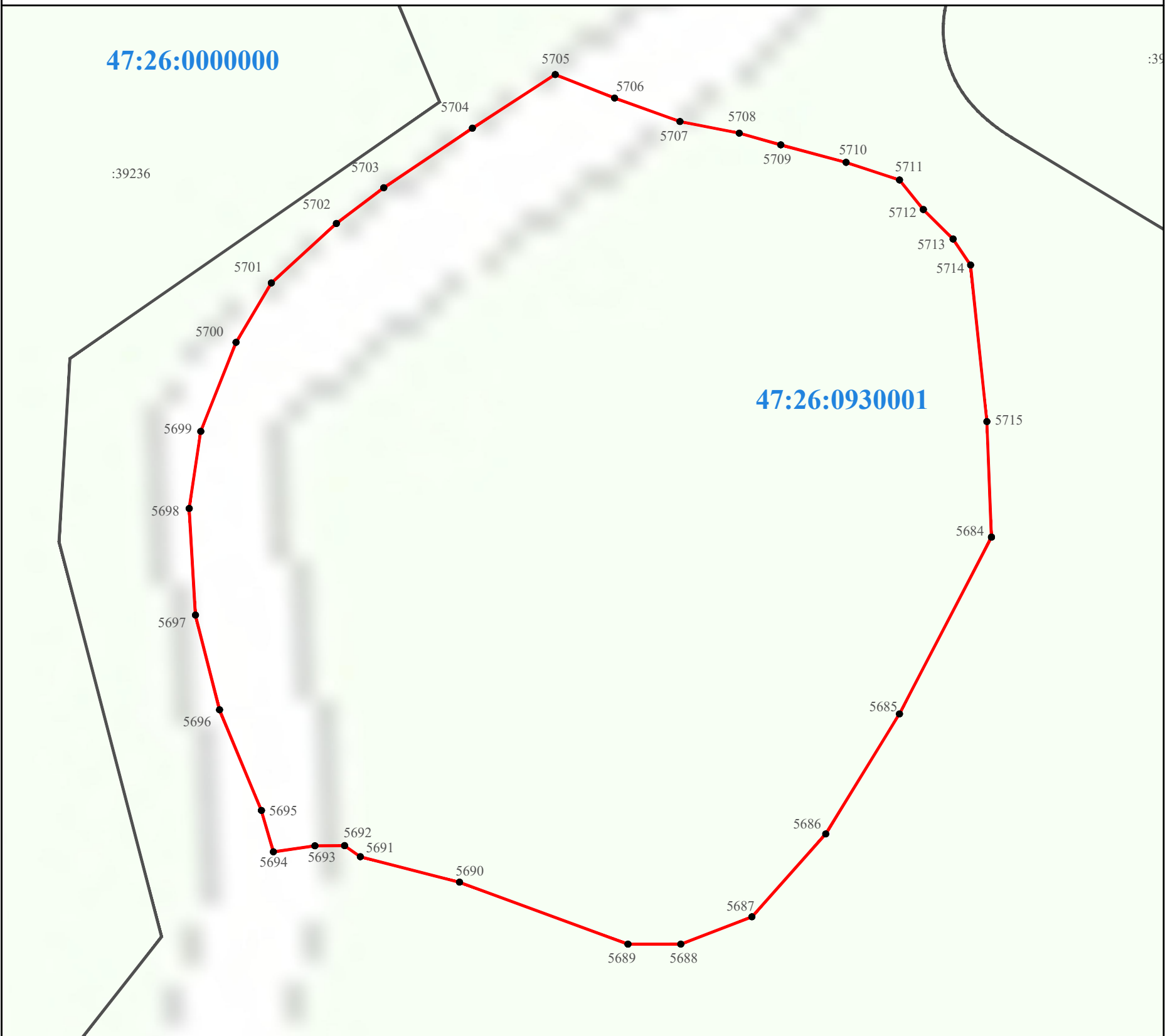
Подпись _____

Дата "___" _____ 20__ г.

Место для оттиска печати (при наличии) лица, составившего описание местоположения границ объекта

Раздел 4

План границ объекта



Масштаб 1:2000

Используемые условные знаки и обозначения:

- 1 характерная точка границы, сведения о которой позволяют однозначно определить ее положение на местности
- вновь образованная часть объекта
- существующая часть границы, имеющиеся в ЕГРН сведения о которой достаточны для определения ее местоположения
- :39236 кадастровый номер земельного участка, сведения о котором внесены в ЕГРН
- 47:26:0930001 номер кадастрового квартала

Подпись _____

Дата " ____ " ____ 20__ г.

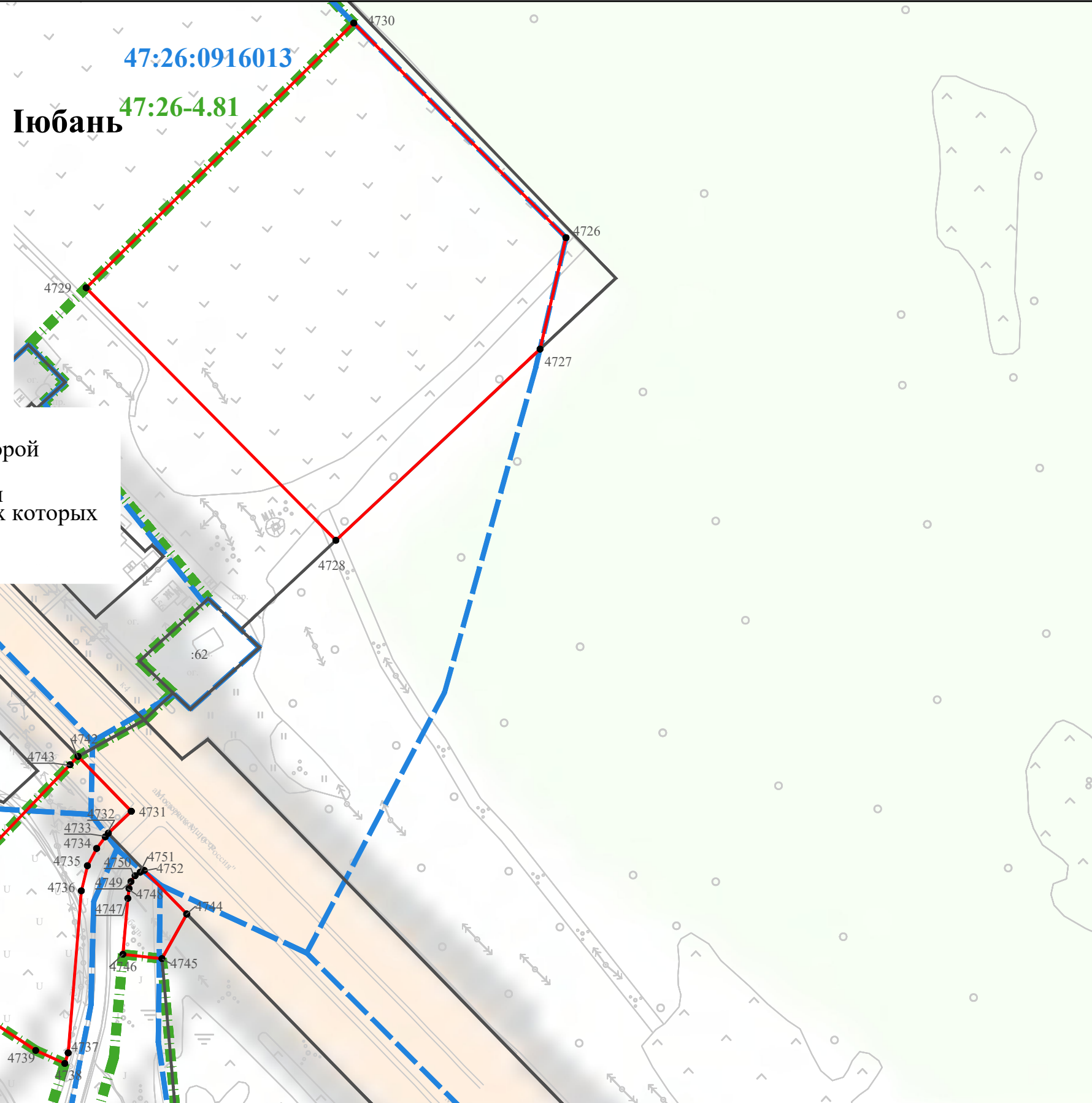
Место для оттиска печати (при наличии) лица, составившего описание местоположения границ объекта

Раздел 4

План границ объекта

Используемые условные знаки и обозначения:

- 1 характеристическая точка границы, сведения о которой позволяют однозначно определить ее положение на местности
- вновь образованная часть объекта
- существующая часть границы, имеющиеся в ЕГРН сведения о которой достаточны для определения ее местоположения
- :98 кадастровый номер земельного участка, сведения о котором внесены в ЕГРН
- — — — — граница кадастрового квартала
- 47:26:0916013 номер кадастрового квартала
- — — — — граница населенного пункта, сведения о которой внесены в ЕГРН
- 47:26-4.34 номер границы муниципального образования или населенного пункта, сведения о границах которых внесены в ЕГРН



Масштаб 1:2000

Подпись _____

Место для оттиска печати (при наличии) лица, составившего описание местоположения границ объекта

Дата "___" "___" 20__ г.

Раздел 4

План границ объекта

Используемые условные знаки и обозначения:

- 1 характерная точка границы, сведения о которой позволяют однозначно определить ее положение на местности
- вновь образованная часть объекта
- существующая часть границы, имеющиеся в ЕГРН сведения о которой достаточны для определения ее местоположения
- :98 кадастровый номер земельного участка, сведения о котором внесены в ЕГРН
- — — граница кадастрового квартала
- 47:26:0931001 номер кадастрового квартала
- · — · — · граница населенного пункта, сведения о которой внесены в ЕГРН
- 47:26-4.42 номер границы муниципального образования или населенного пункта, сведения о границах которых внесены в ЕГРН



Масштаб 1:2000

Подпись _____

Дата " ____ " _____ 20__ г.

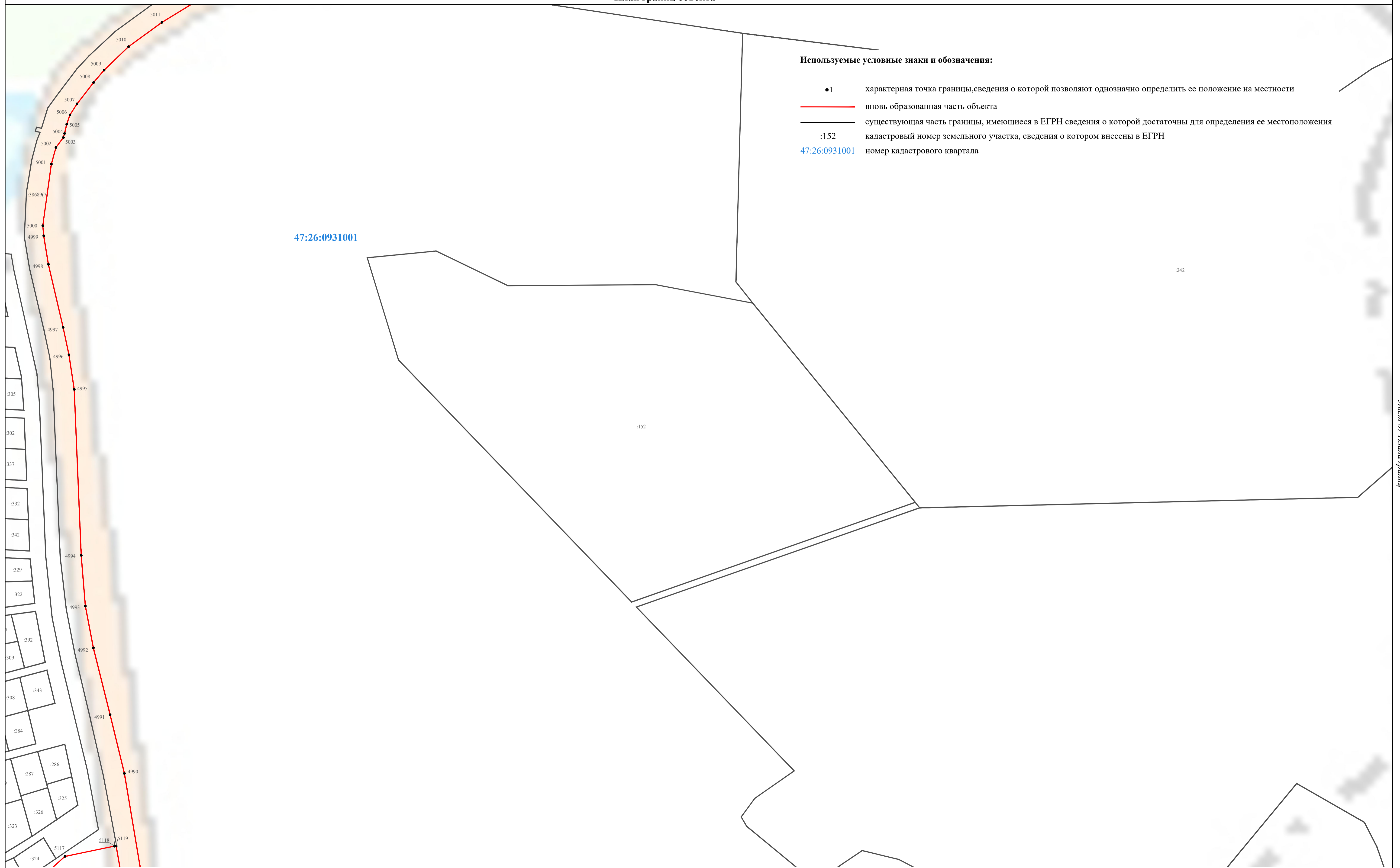
Место для оттиска печати (при наличии) лица, составившего описание местоположения границ объекта

Лист 06 Листа эскиза

Раздел 4
План границ объекта

Используемые условные знаки и обозначения:

- 1 характерная точка границы, сведения о которой позволяют однозначно определить ее положение на местности
- (красная линия) вновь образованная часть объекта
- (черная линия) существующая часть границы, имеющиеся в ЕГРН сведения о которой достаточны для определения ее местоположения
- :152 кадастровый номер земельного участка, сведения о котором внесены в ЕГРН
- 47:26:0931001 номер кадастрового квартала



Масштаб 1:2000

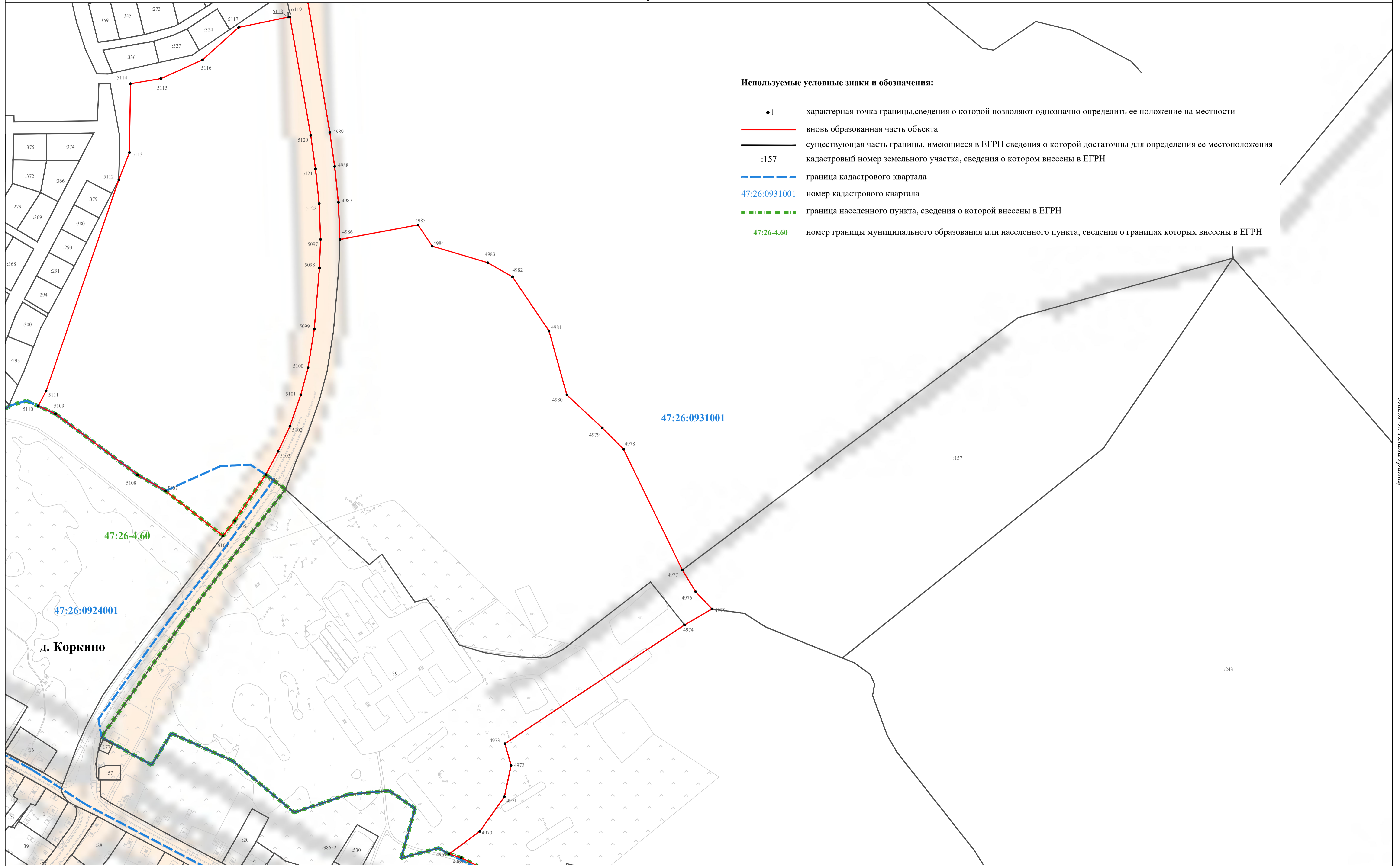
Подпись _____

Дата " __ " _____ 20__ г.

Место для оттиска печати (при наличии) лица, составившего описание местоположения границ объекта

Лист 67 Листа границ

Раздел 4
План границ объекта



Используемые условные знаки и обозначения:

- 1 характеристическая точка границы, сведения о которой позволяют однозначно определить ее положение на местности
- вновь образованная часть объекта
- существующая часть границы, имеющиеся в ЕГРН сведения о которой достаточны для определения ее местоположения
- :157 кадастровый номер земельного участка, сведения о котором внесены в ЕГРН
- граница кадастрового квартала
- 47:26:0931001 номер кадастрового квартала
- граница населенного пункта, сведения о которой внесены в ЕГРН
- 47:26-4.60 номер границы муниципального образования или населенного пункта, сведения о границах которых внесены в ЕГРН

47:26:0931001

47:26-4.60

47:26:0924001

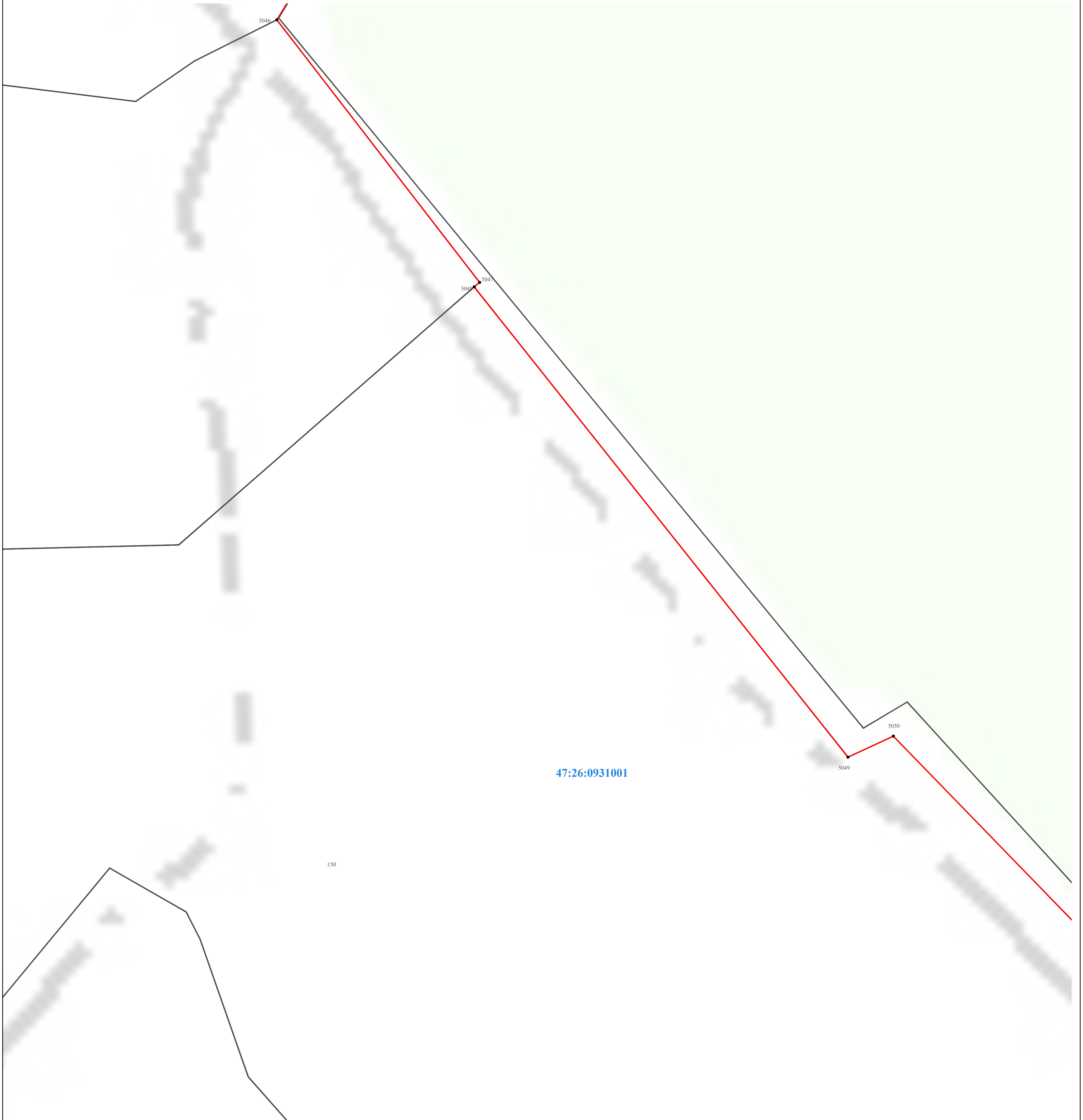
д. Коркино

Масштаб 1:2000

Подпись _____

Дата "___" _____ 20__ г.

Место для оттиска печати (при наличии) лица, составившего описание местоположения границ объекта



Используемые условные знаки и обозначения:

- 1 характерная точка границы, сведения о которой позволяют однозначно определить ее положение на местности
- (red) вновь образованная часть объекта
- (black) существующая часть границы, имеющиеся в ЕГРН сведения о которой достаточны для определения ее местоположения
- :150 кадастровый номер земельного участка, сведения о котором внесены в ЕГРН
- 47:26:0931001 номер кадастрового квартала

Масштаб 1:2000

Подпись _____

Дата " ____ " _____ 20__ г.

Место для оттиска печати (при наличии) лица, составившего описание местоположения границ объекта

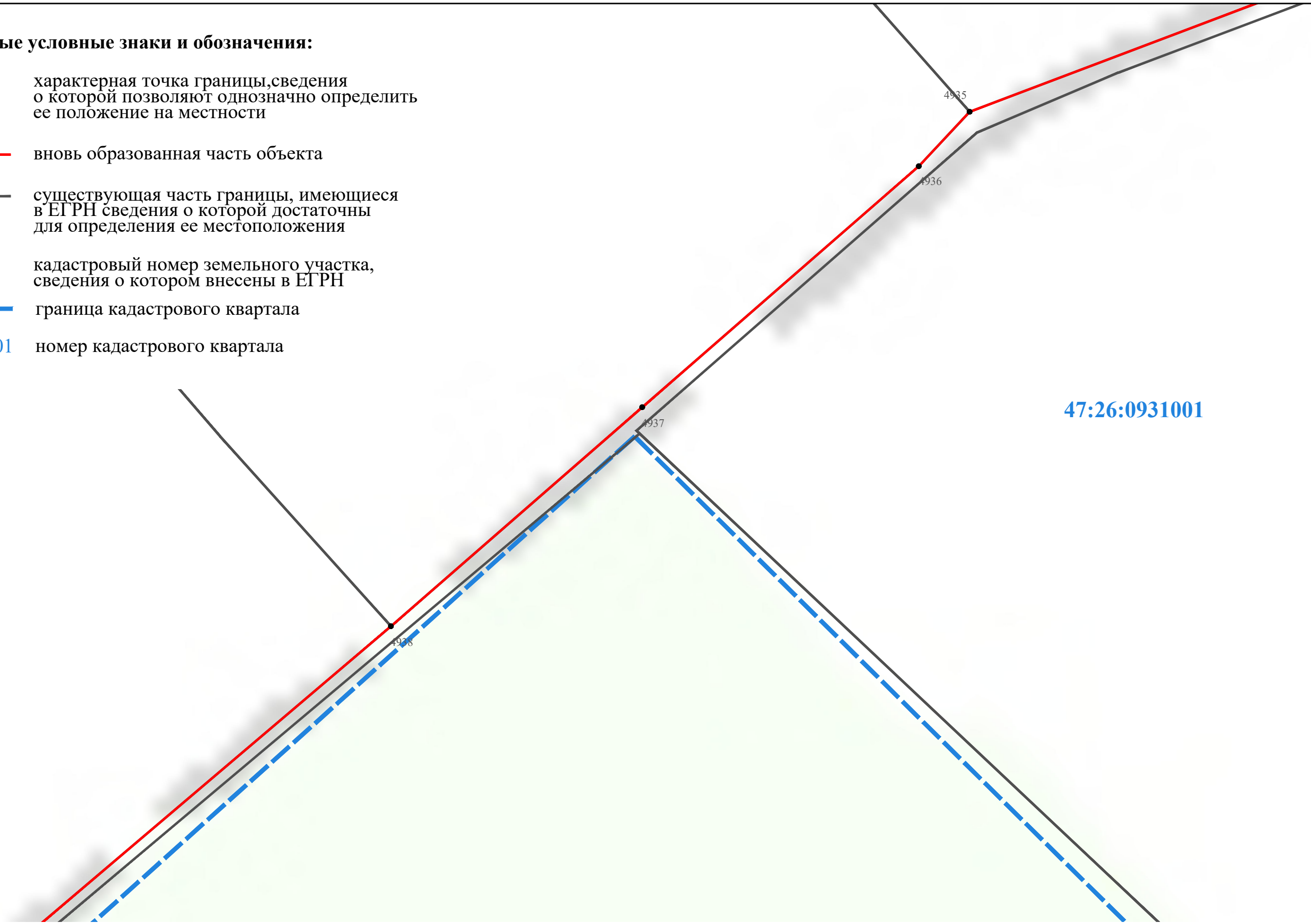
Лист 70 Листа границ

Раздел 4

План границ объекта

Используемые условные знаки и обозначения:

- 1 характеристическая точка границы, сведения о которой позволяют однозначно определить ее положение на местности
- вновь образованная часть объекта
- существующая часть границы, имеющиеся в ЕГРН сведения о которой достаточны для определения ее местоположения
- :98 кадастровый номер земельного участка, сведения о котором внесены в ЕГРН
- — — — — граница кадастрового квартала
- 47:26:0931001 номер кадастрового квартала

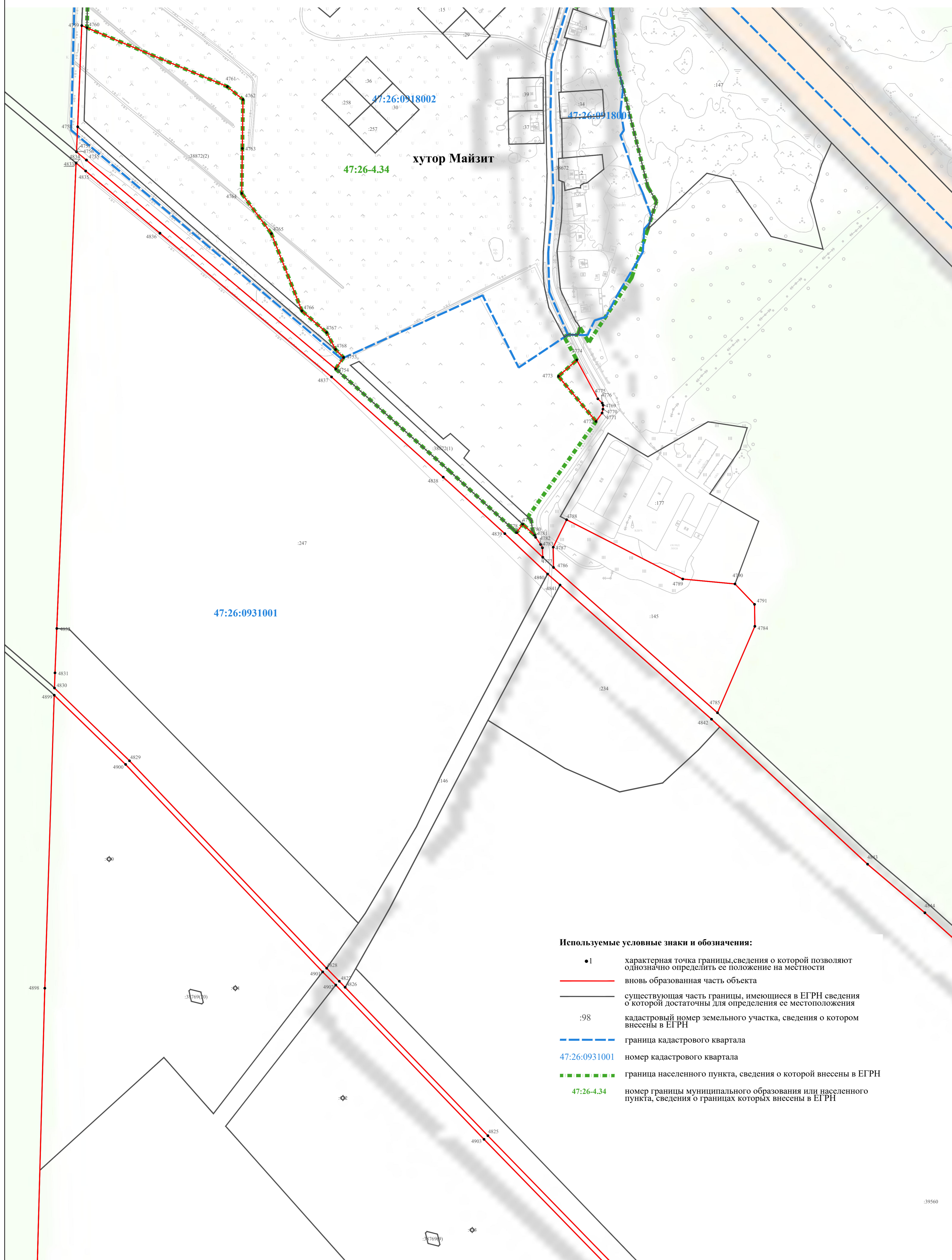


Масштаб 1:2000

Подпись _____

Дата "___" "___" 20__ г.

Место для оттиска печати (при наличии) лица, составившего описание местоположения границ объекта



Используемые условные знаки и обозначения:

- 1 характеристическая точка границы, сведения о которой позволяют однозначно определить ее положение на местности
- вновь образованная часть объекта
- существующая часть границы, имеющиеся в ЕГРН сведения о которой достаточны для определения ее местоположения
- :98 кадастровый номер земельного участка, сведения о котором внесены в ЕГРН
- граница кадастрового квартала
- 47:26:0931001 номер кадастрового квартала
- граница населенного пункта, сведения о которой внесены в ЕГРН
- 47:26-4.34 номер границы муниципального образования или населенного пункта, сведения о границах которых внесены в ЕГРН

Масштаб 1:2000

Подпись _____

Дата "___" _____ 20__ г.

Место для отрисовки печати (при наличии) лица, составившего описание местоположения границ объекта

Лист 72 Лица границ

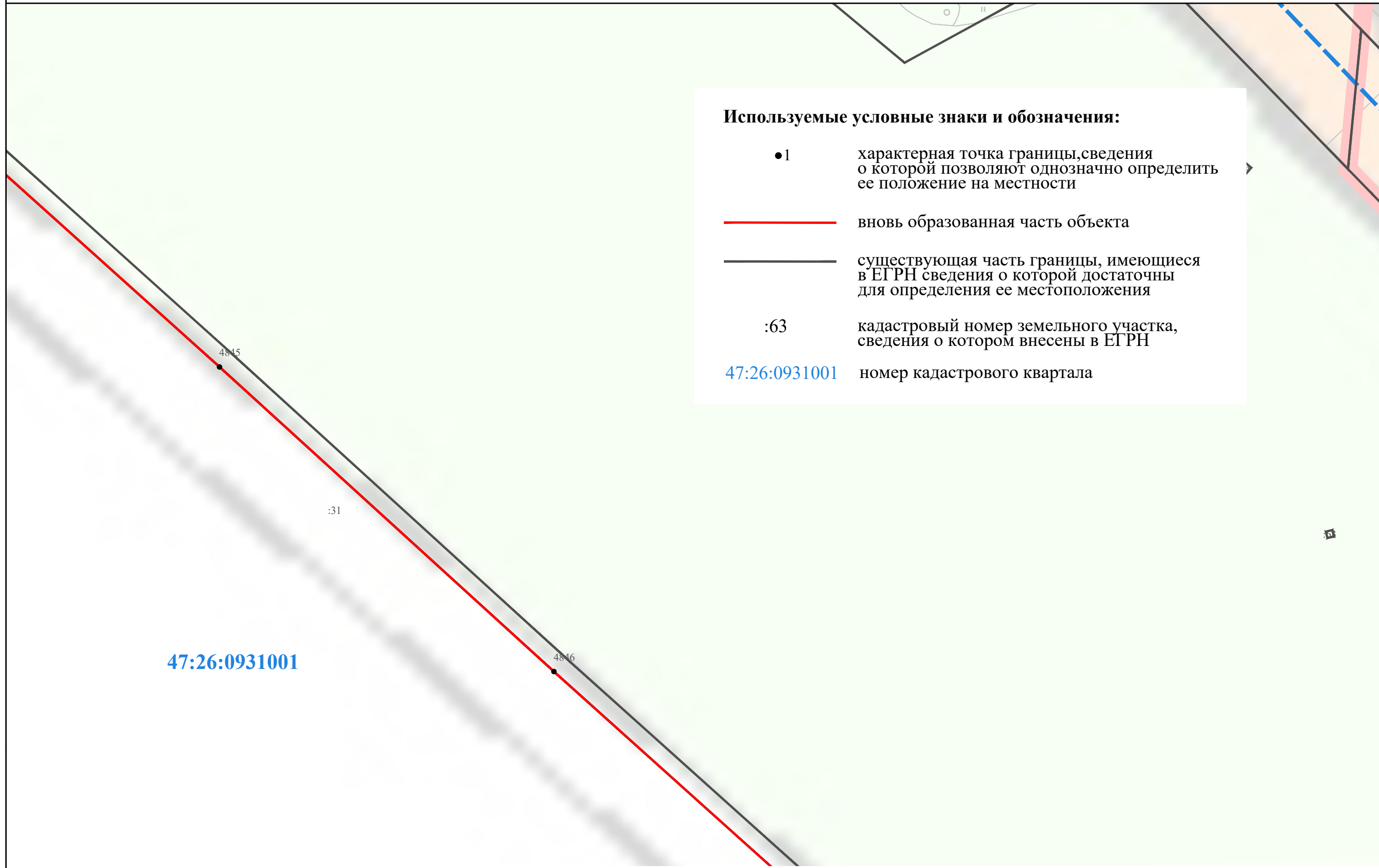
:39560

Раздел 4

План границ объекта

Используемые условные знаки и обозначения:

- 1 характерная точка границы, сведения о которой позволяют однозначно определить ее положение на местности
- (красная) вновь образованная часть объекта
- (серая) существующая часть границы, имеющиеся в ЕГРН сведения о которой достаточны для определения ее местоположения
- :63 кадастровый номер земельного участка, сведения о котором внесены в ЕГРН
- 47:26:0931001 номер кадастрового квартала



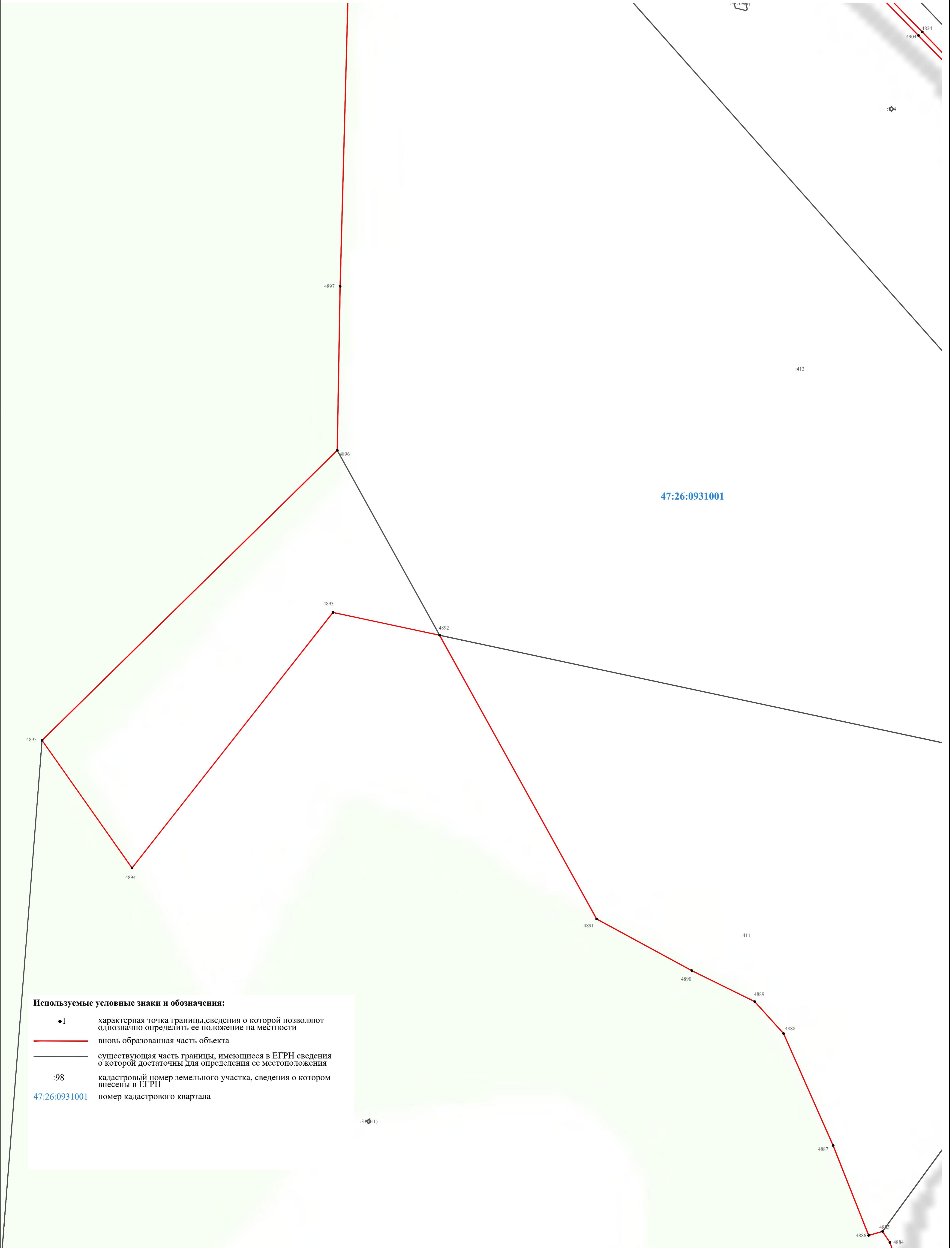
Лист 73 Плана границ

Масштаб 1:2000

Подпись _____

Дата "___" _____ 20__ г.

Место для оттиска печати (при наличии) лица, составившего описание местоположения границ объекта



Используемые условные знаки и обозначения:

- 1 характеристическая точка границы, сведения о которой позволяют однозначно определить ее положение на местности
- вновь образованная часть объекта
- существующая часть границы, имеющиеся в ЕГРН сведения о которой достаточны для определения ее местоположения
- :98 кадастровый номер земельного участка, сведения о котором внесены в ЕГРН
- 47:26:0931001 номер кадастрового квартала

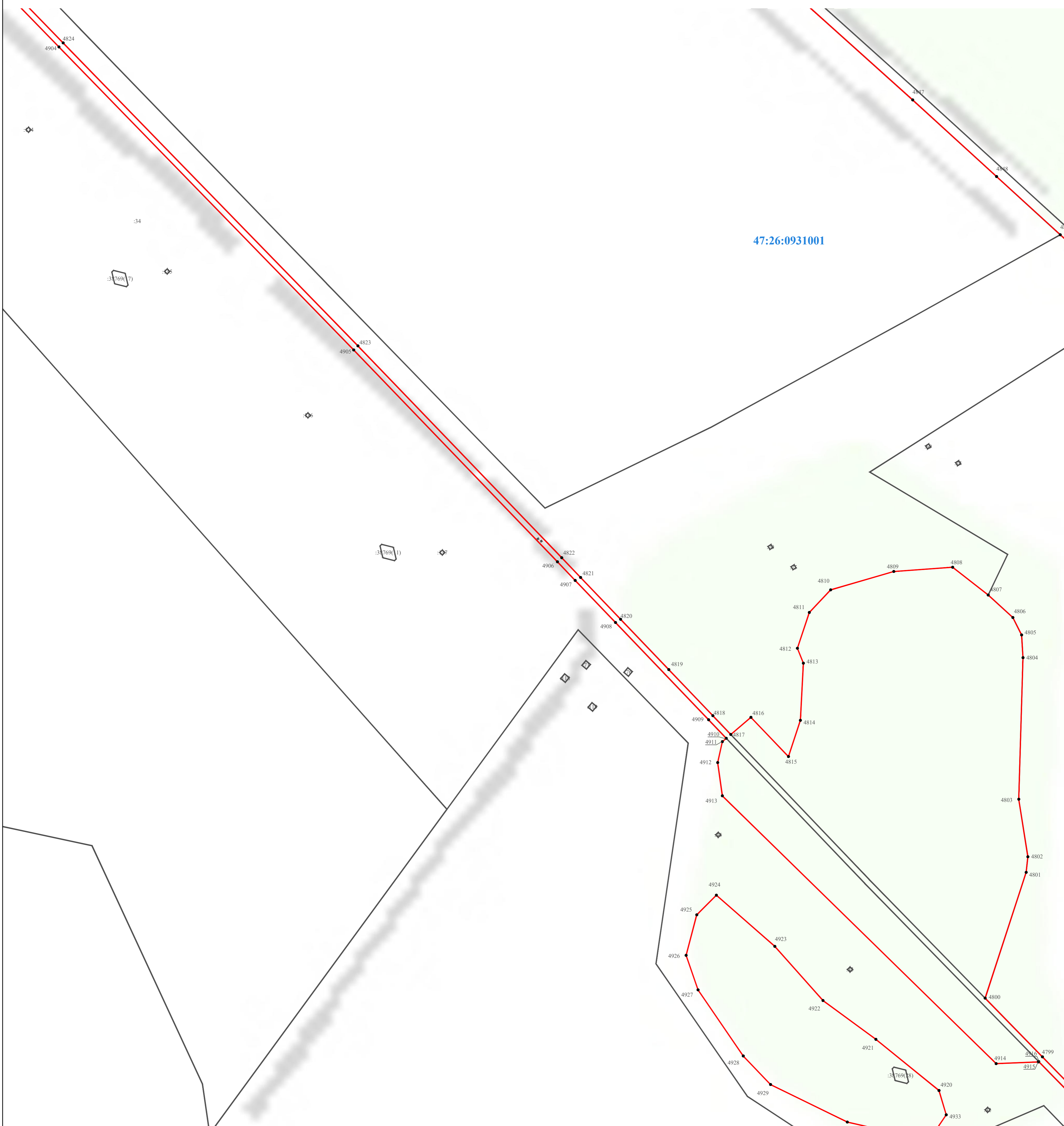
Масштаб 1:2000

Подпись _____

Дата " __ " _____ 20 __ г.

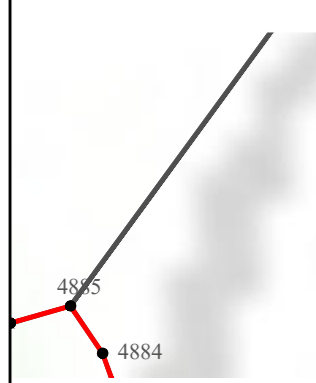
Место для оттиска печати (при наличии) лица, составившего описание местоположения границ объекта

Лист 74. План границ



Используемые условные знаки и обозначения:

- 1 характерная точка границы, сведения о которой позволяют однозначно определить ее положение на местности
- (red) вновь образованная часть объекта
- (black) существующая часть границы, имеющиеся в ЕГРН сведения о которой достаточны для определения ее местоположения
- :98 кадастровый номер земельного участка, сведения о котором внесены в ЕГРН
- 47:26:0931001 номер кадастрового квартала



Масштаб 1:2000

Подпись _____

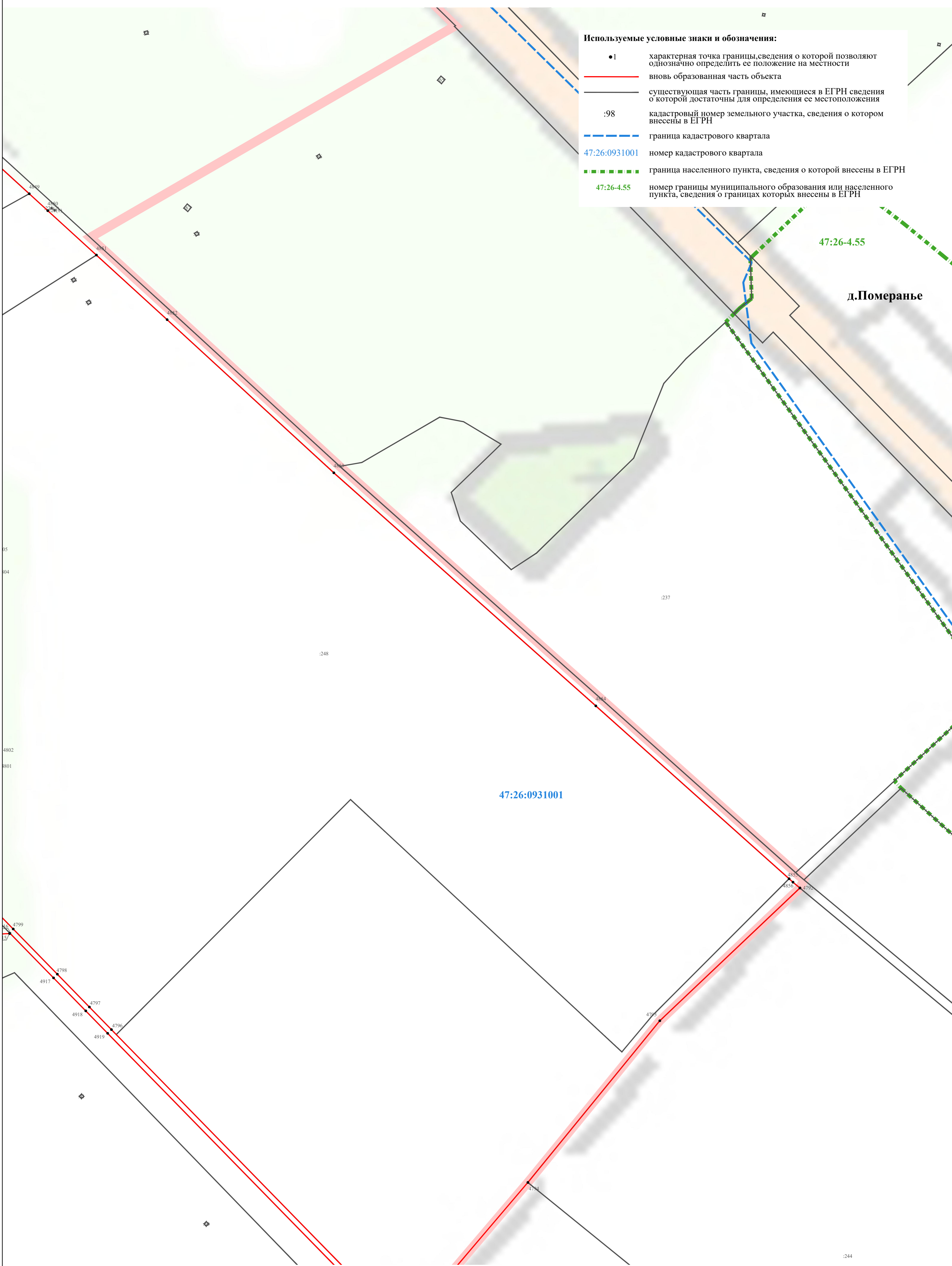
Дата " __ " _____ 20 __ г.

Место для оттиска печати (при наличии) лица, составившего описание местоположения границ объекта

Лист 75 Лица грани

Используемые условные знаки и обозначения:

- 1 характеристическая точка границы, сведения о которой позволяют однозначно определить ее положение на местности
- вновь образованная часть объекта
- существующая часть границы, имеющиеся в ЕГРН сведения о которой достаточны для определения ее местоположения
- :98 кадастровый номер земельного участка, сведения о котором внесены в ЕГРН
- граница кадастрового квартала
- 47:26:0931001 номер кадастрового квартала
- граница населенного пункта, сведения о которой внесены в ЕГРН
- 47:26-4.55 номер границы муниципального образования или населенного пункта, сведения о границах которых внесены в ЕГРН

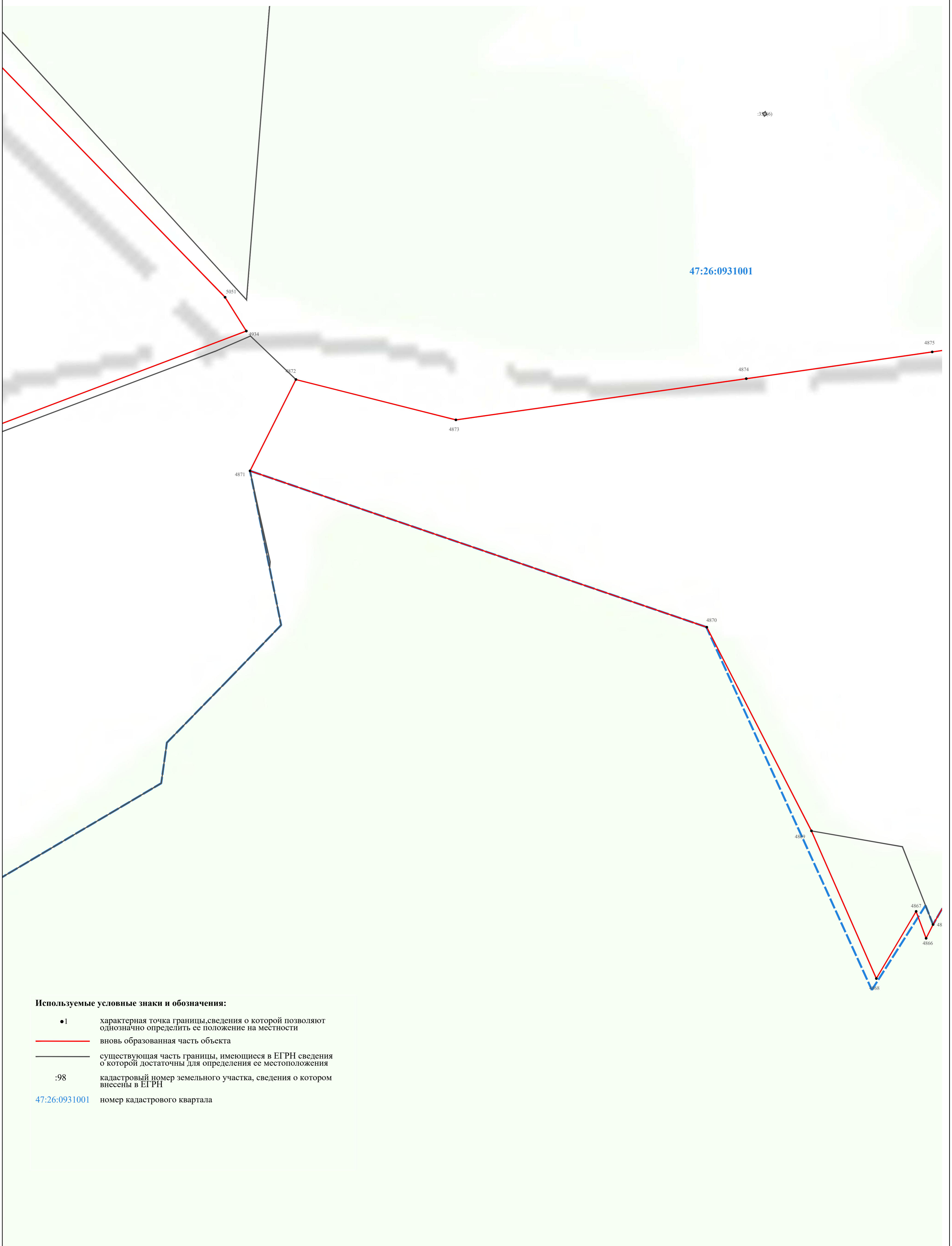


Лист 76 Лица границ

Подпись _____

Дата "___" _____ 20__ г.

Место для оттиска печати (при наличии) лица, составившего описание местоположения границ объекта



Используемые условные знаки и обозначения:

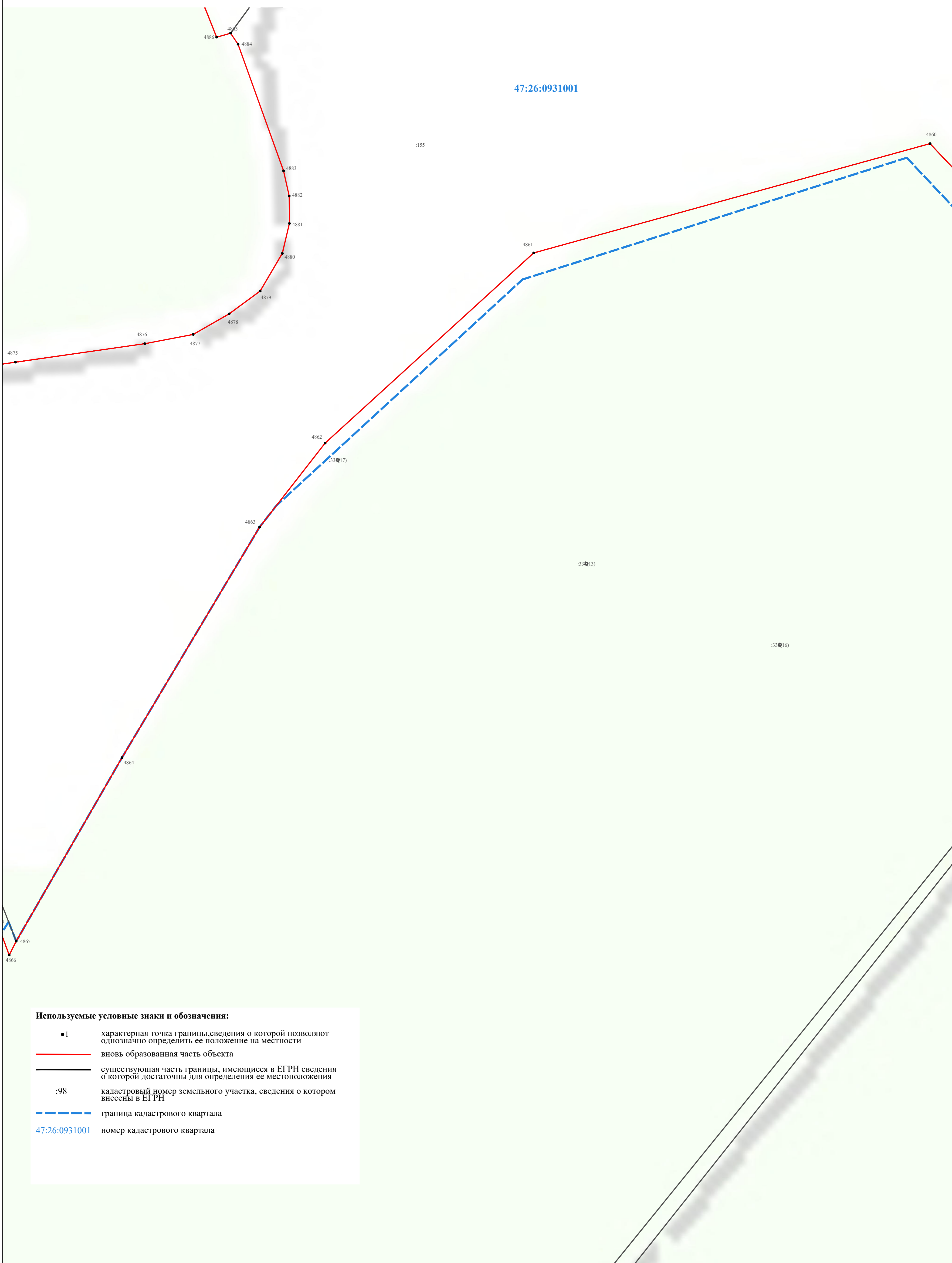
- 1 характерная точка границы, сведения о которой позволяют однозначно определить ее положение на местности
- вновь образованная часть объекта
- существующая часть границы, имеющиеся в ЕГРН сведения о которой достаточны для определения ее местоположения
- :98 кадастровый номер земельного участка, сведения о котором внесены в ЕГРН
- 47:26:0931001 номер кадастрового квартала

Масштаб 1:2000

Подпись _____

Дата " ____ " _____ 20__ г.

Место для оттиска печати (при наличии) лица, составившего описание местоположения границ объекта



47:26:0931001

:155

4860

4861

4862

334(17)

4863

:334(13)

:334(16)

4864

4866

4865

Используемые условные знаки и обозначения:

- 1 характеристическая точка границы, сведения о которой позволяют однозначно определить ее положение на местности
- вновь образованная часть объекта
- существующая часть границы, имеющиеся в ЕГРН сведения о которой достаточны для определения ее местоположения
- :98 кадастровый номер земельного участка, сведения о котором внесены в ЕГРН
- граница кадастрового квартала
- 47:26:0931001 номер кадастрового квартала

Масштаб 1:2000

Подпись _____

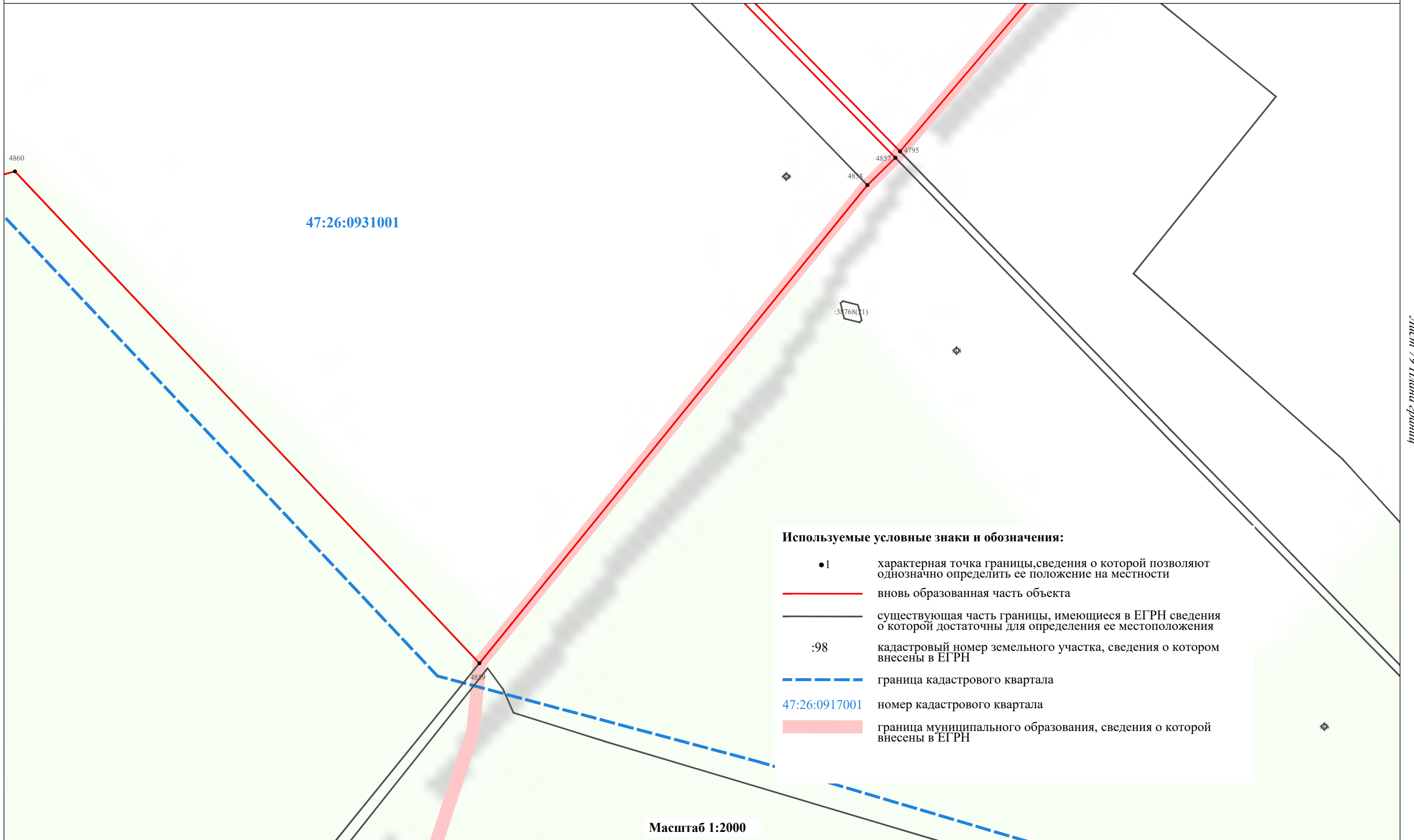
Дата "___" _____ 20__ г.

Место для оттиска печати (при наличии) лица, составившего описание местоположения границ объекта

Лист 78 Лица границ

Раздел 4

План границ объекта



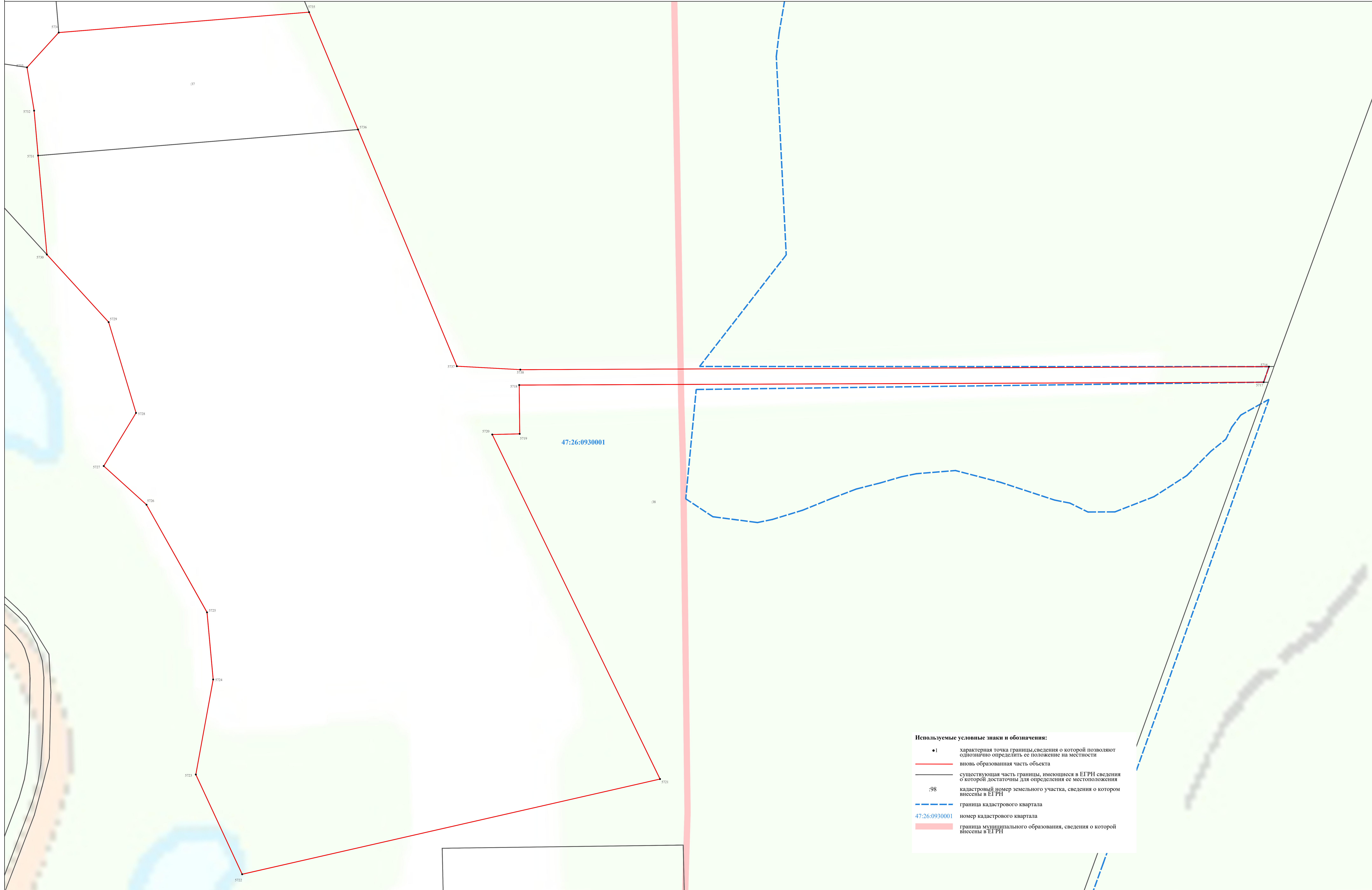
Используемые условные знаки и обозначения:

- 1 характеристическая точка границы, сведения о которой позволяют однозначно определить ее положение на местности
- вновь образованная часть объекта
- существующая часть границы, имеющиеся в ЕГРН сведения о которой достаточны для определения ее местоположения
- :98 кадастровый номер земельного участка, сведения о котором внесены в ЕГРН
- граница кадастрового квартала
- 47:26:0917001 номер кадастрового квартала
- граница муниципального образования, сведения о которой внесены в ЕГРН

Подпись _____

Дата "___" _____ 20__ г.

Место для оттиска печати (при наличии) лица, составившего описание местоположения границ объекта



Используемые условные знаки и обозначения:

- 1 характеристическая точка границы, сведения о которой позволяют однозначно определить ее положение на местности
- вновь образованная часть объекта
- существующая часть границы, имеющиеся в ЕГРН сведения о которой достаточны для определения ее местоположения
- :98 кадастровый номер земельного участка, сведения о котором внесены в ЕГРН
- граница кадастрового квартала
- 47:26:0930001 номер кадастрового квартала
- граница муниципального образования, сведения о которой внесены в ЕГРН

Подпись _____

Масштаб 1:2000

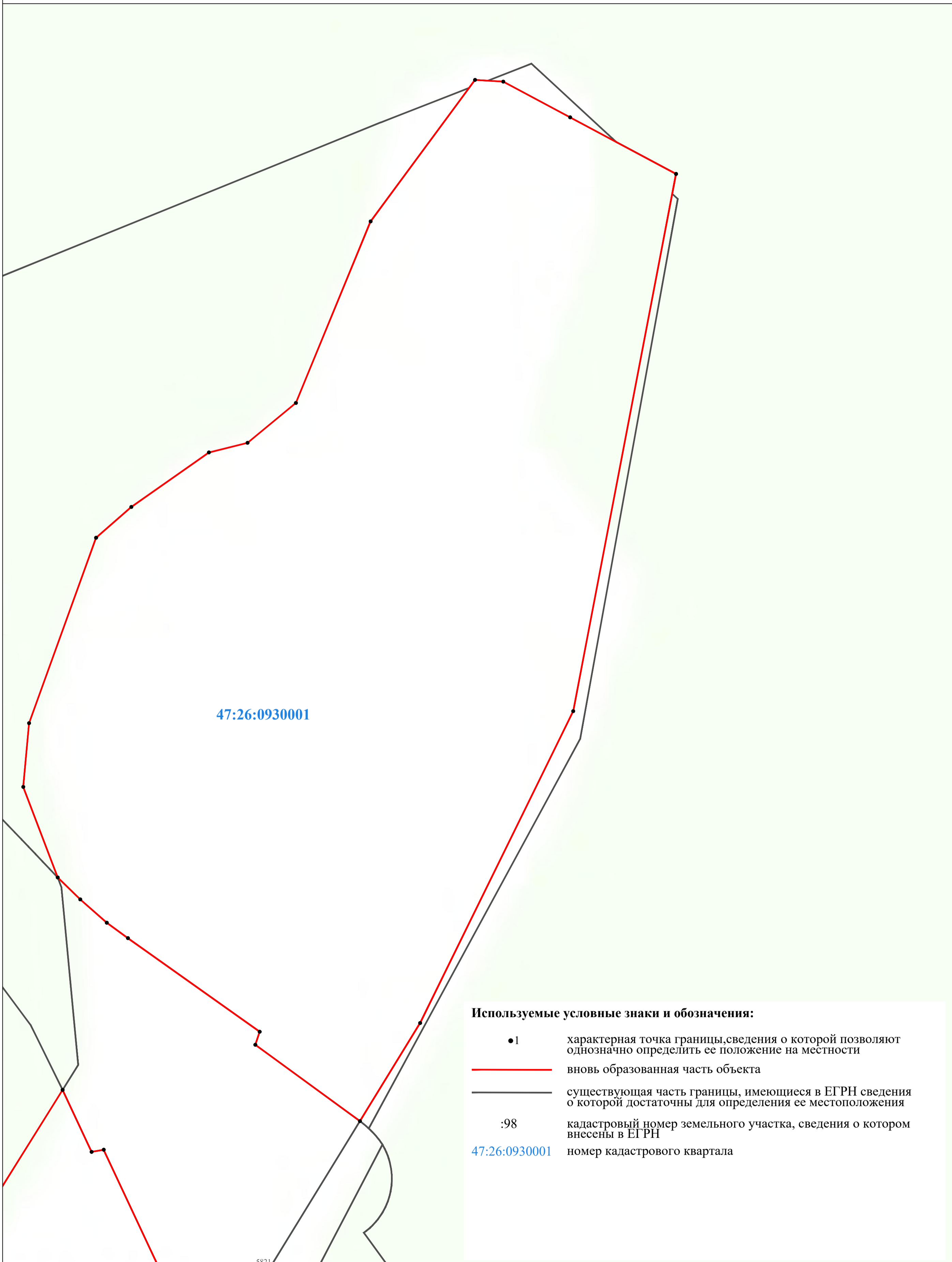
Дата " __ " _____ 20__ г.

Место для оттиска печати (при наличии) лица, составившего описание местоположения границ объекта

Лист 80 Листа 80/100

Раздел 4

План границ объекта



Лист 81 Плана границ

Подпись _____

Дата " ____ " _____ 20__ г.

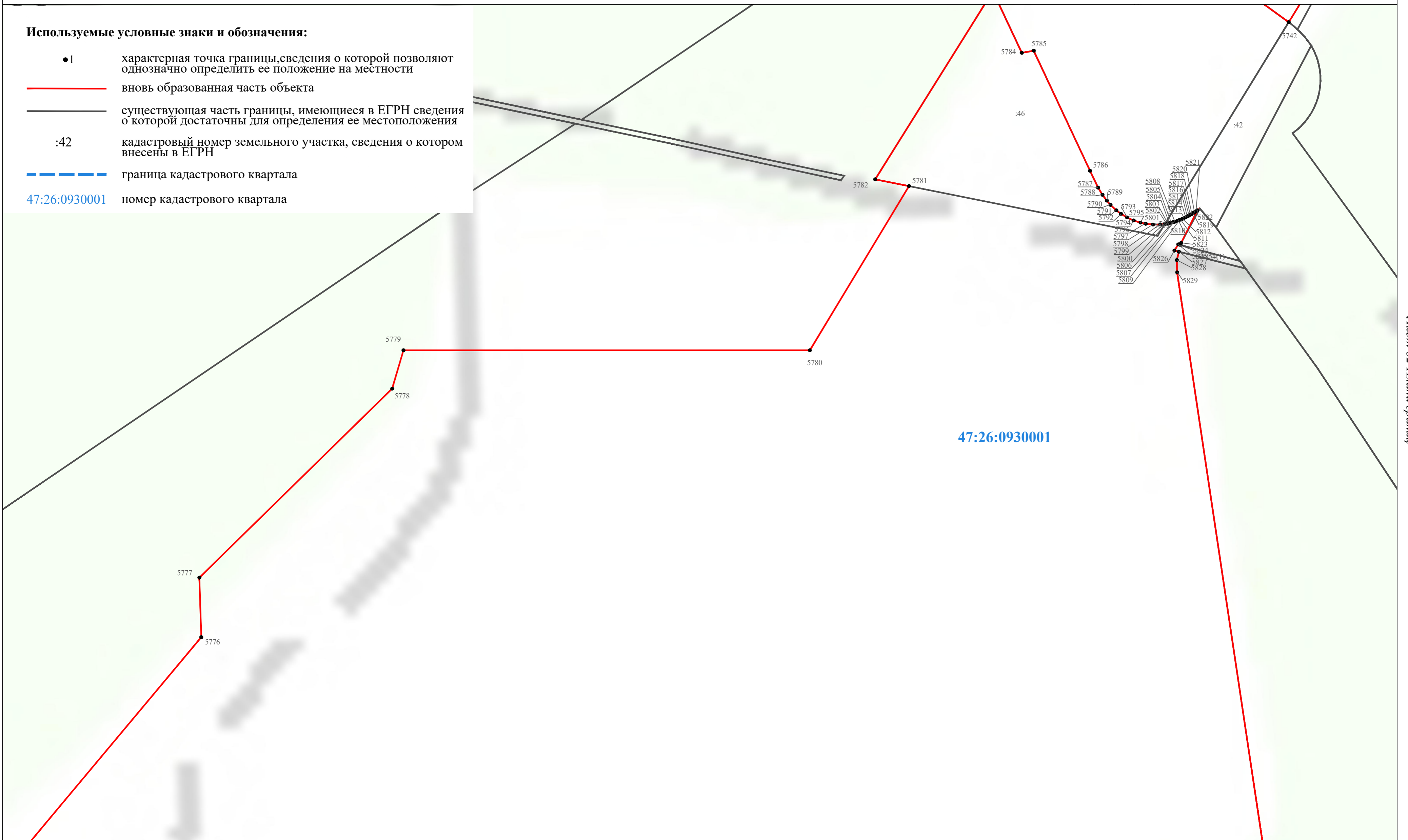
Место для оттиска печати (при наличии) лица, составившего описание местоположения границ объекта

Раздел 4

План границ объекта

Используемые условные знаки и обозначения:

- 1 характеристическая точка границы, сведения о которой позволяют однозначно определить ее положение на местности
- вновь образованная часть объекта
- существующая часть границы, имеющиеся в ЕГРН сведения о которой достаточны для определения ее местоположения
- :42 кадастровый номер земельного участка, сведения о котором внесены в ЕГРН
- граница кадастрового квартала
- 47:26:0930001 номер кадастрового квартала



Масштаб 1:2000

Подпись _____

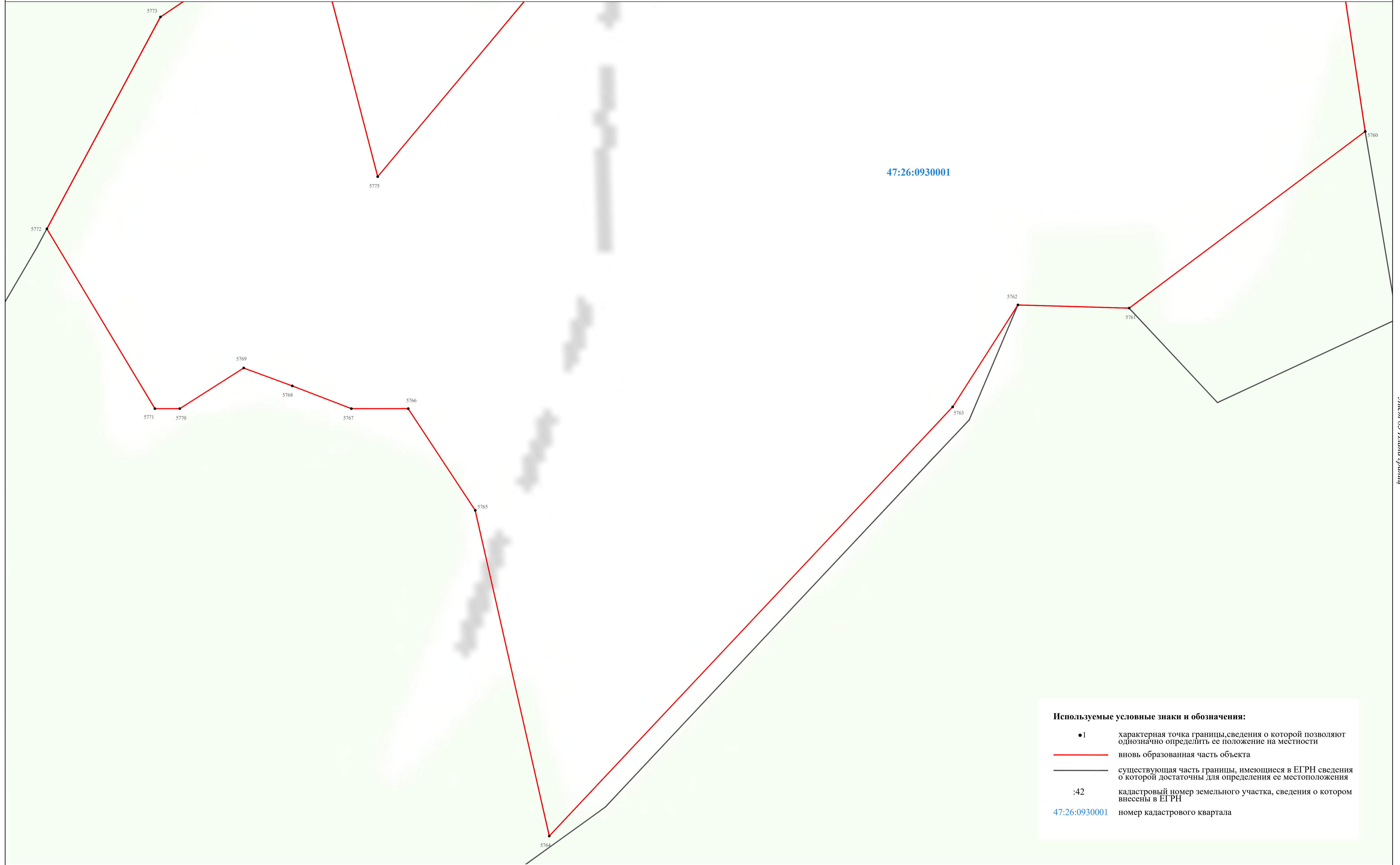
Дата " ____ " _____ 20__ г.

Место для оттиска печати (при наличии) лица, составившего описание местоположения границ объекта

Лист 82 Плана границ

Раздел 4

План границ объекта



47:26:0930001

Используемые условные знаки и обозначения:

● 1	характерная точка границы, сведения о которой позволяют однозначно определить ее положение на местности
— (red)	вновь образованная часть объекта
— (black)	существующая часть границы, имеющиеся в ЕГРН сведения о которой достаточны для определения ее местоположения
:42	кадастровый номер земельного участка, сведения о котором внесены в ЕГРН
47:26:0930001	номер кадастрового квартала

Масштаб 1:2000

Подпись _____

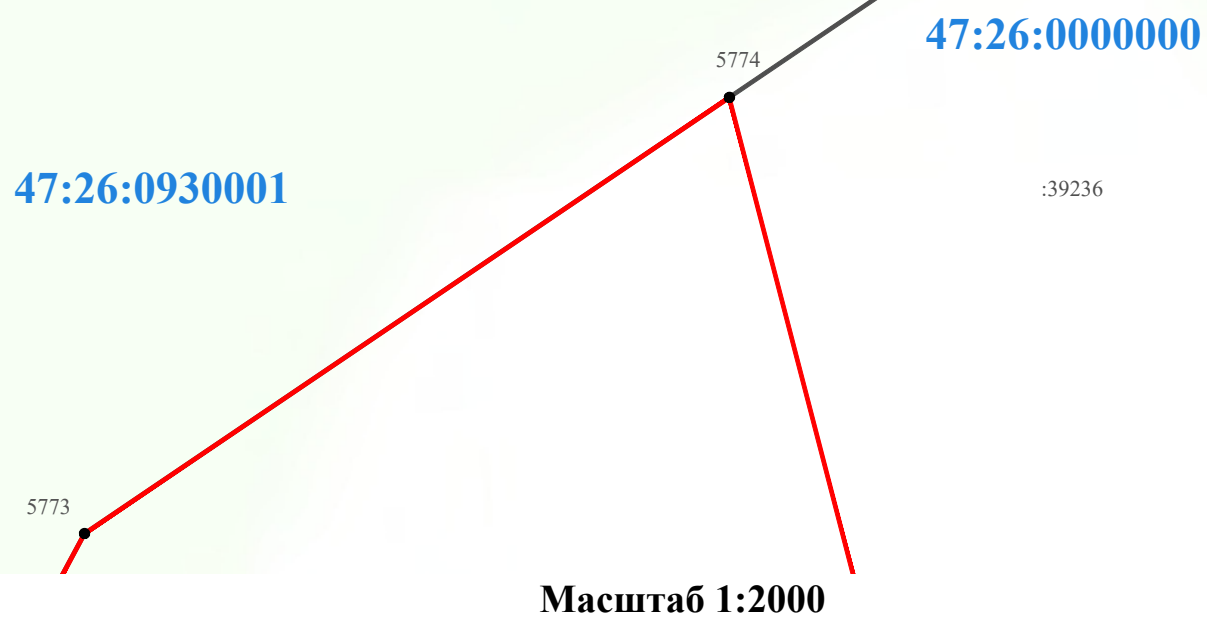
Дата " __ " _____ 20__ г.

Место для оттиска печати (при наличии) лица, составившего описание местоположения границ объекта

Лист 03 Лицевой стороны

Раздел 4

План границ объекта



Используемые условные знаки и обозначения:

- 1 характерная точка границы, сведения о которой позволяют однозначно определить ее положение на местности
- вновь образованная часть объекта
- существующая часть границы, имеющиеся в ЕГРН сведения о которой достаточны для определения ее местоположения
- :39236 кадастровый номер земельного участка, сведения о котором внесены в ЕГРН
- 47:26:0930001 номер кадастрового квартала

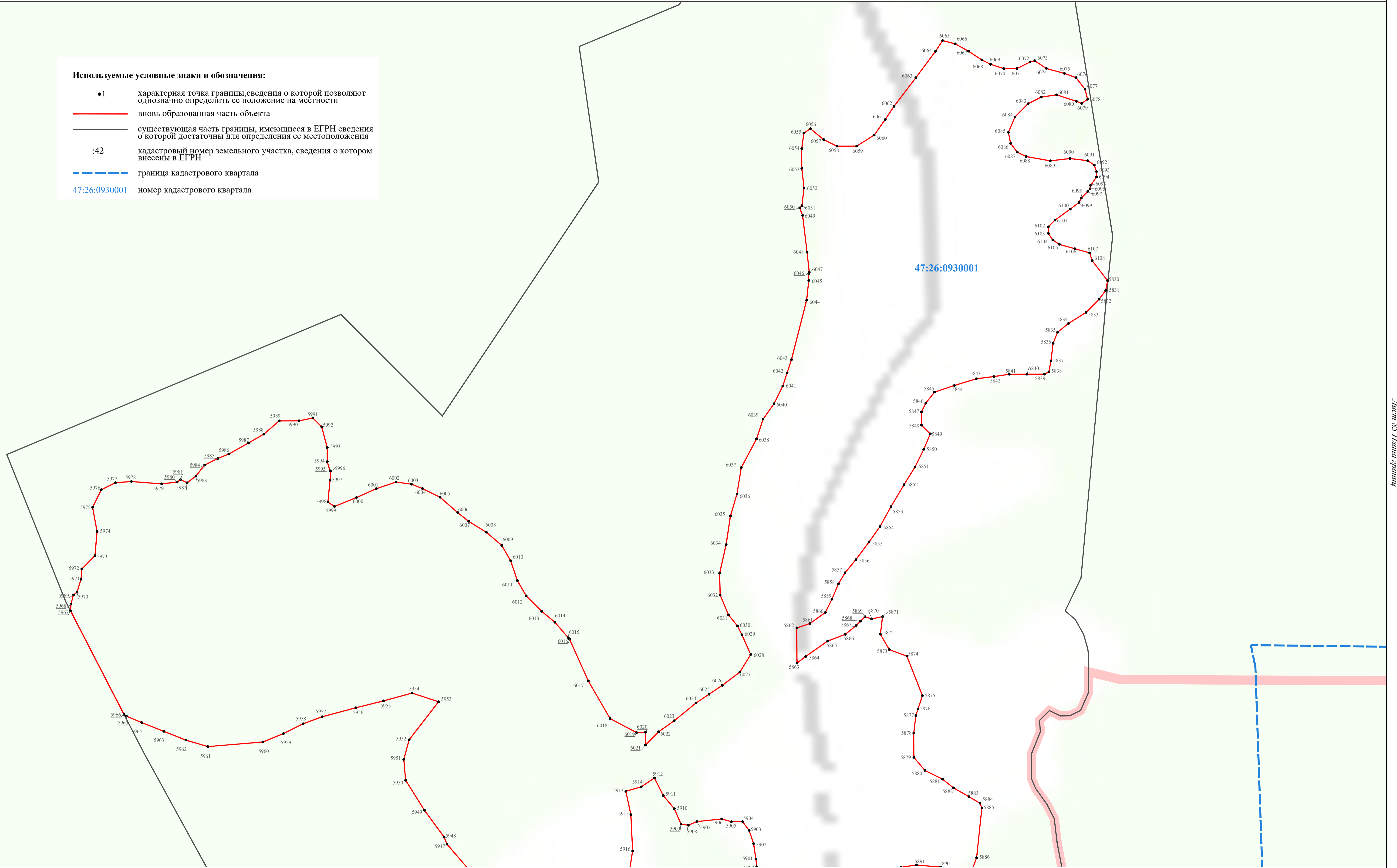
Подпись _____

Дата " ____ " _____ 20__ г.

Место для оттиска печати (при наличии) лица, составившего описание местоположения границ объекта

Раздел 4
План границ объекта

- Используемые условные знаки и обозначения:**
- 1 характеристическая точка границы, сведения о которой позволяют однозначно определить ее положение на местности
 - вновь образованная часть объекта
 - существующая часть границы, имеющаяся в ЕГРН сведения о которой достаточны для определения ее местоположения
 - :42 кадастровый номер земельного участка, сведения о котором внесены в ЕГРН
 - граница кадастрового квартала
 - 47:26:0930001 номер кадастрового квартала



Масштаб 1:2000

Подпись _____

Дата "___" _____ 20__ г.

Место для оттиска печати (при наличии) лица, составившего описание местоположения границ объекта

Лист 03 Лица эричи

Раздел 4

План границ объекта

47:26:0930001

Масштаб 1:2000

Используемые условные знаки и обозначения:

- 1 характерная точка границы, сведения о которой позволяют однозначно определить ее положение на местности
- вновь образованная часть объекта
- существующая часть границы, имеющиеся в ЕГРН сведения о которой достаточны для определения ее местоположения
- :42 кадастровый номер земельного участка, сведения о котором внесены в ЕГРН
- — — — — граница кадастрового квартала
- 47:26:0930001 номер кадастрового квартала

Подпись _____

Дата " ____ " _____ 20__ г.

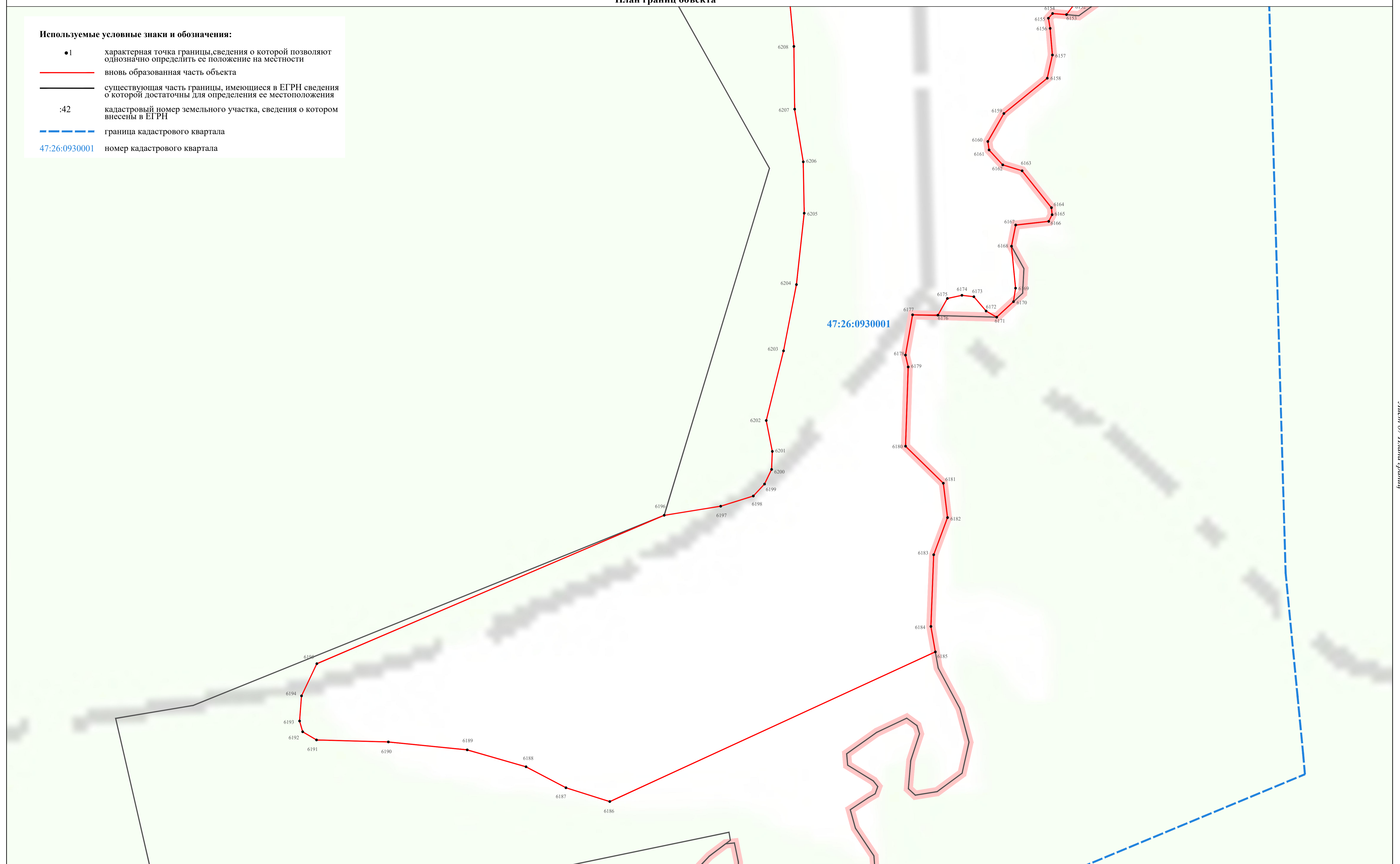
Место для оттиска печати (при наличии) лица, составившего описание местоположения границ объекта

Лист 08 Лицевой стороны

Раздел 4
План границ объекта

Используемые условные знаки и обозначения:

- 1 характерная точка границы, сведения о которой позволяют однозначно определить ее положение на местности
- вновь образованная часть объекта
- существующая часть границы, имеющиеся в ЕГРН сведения о которой достаточны для определения ее местоположения
- :42 кадастровый номер земельного участка, сведения о котором внесены в ЕГРН
- граница кадастрового квартала
- 47:26:0930001 номер кадастрового квартала



Масштаб 1:2000

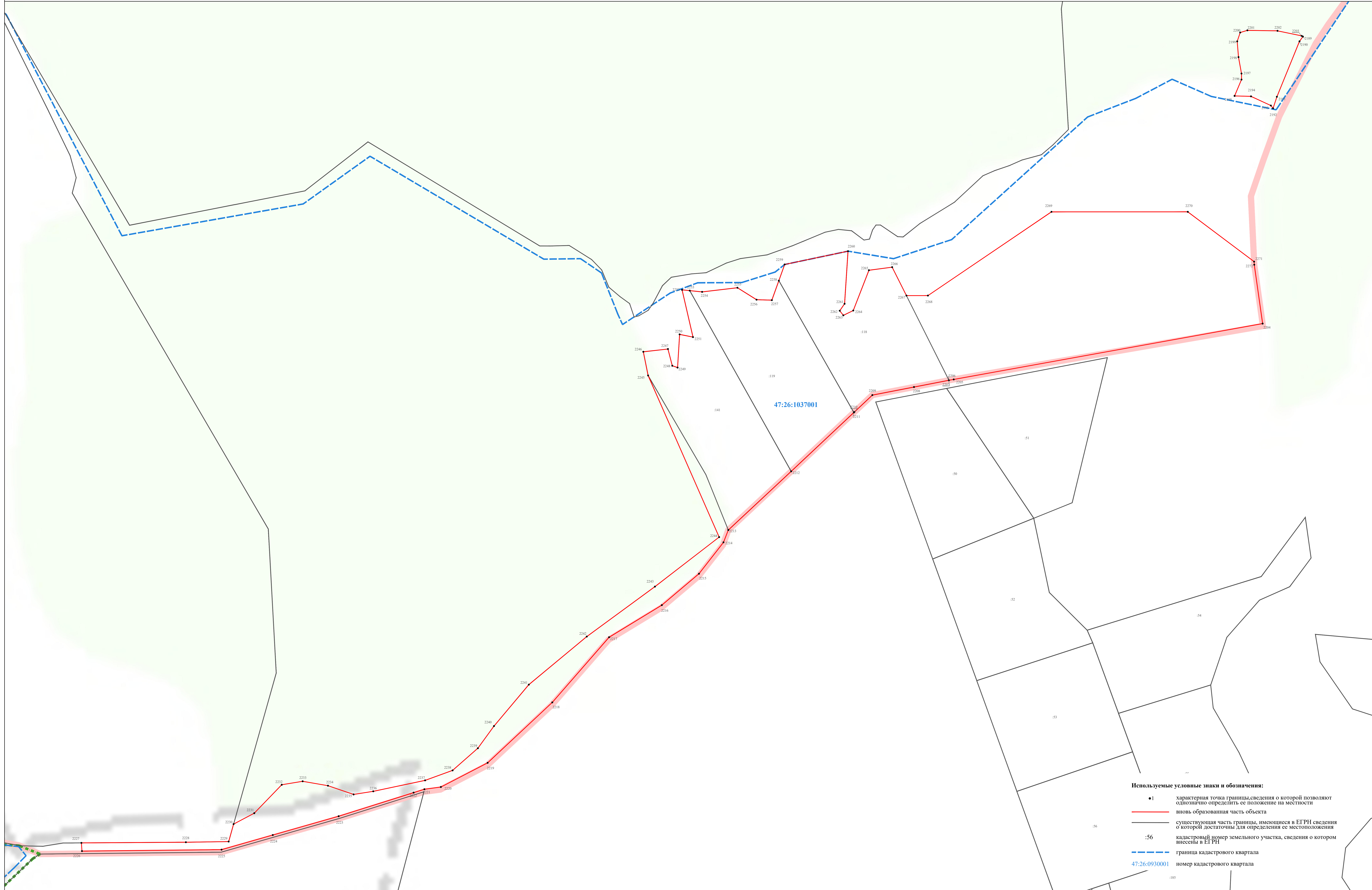
Подпись _____

Дата "___" _____ 20__ г.

Место для оттиска печати (при наличии) лица, составившего описание местоположения границ объекта

Лист 87 Лицевой стороны

Раздел 4
План границ объекта



- Используемые условные знаки и обозначения:**
- 1 характеристическая точка границы, сведения о которой позволяют однозначно определить ее положение на местности
 - вновь образованная часть объекта
 - существующая часть границы, имеющаяся в ЕГРН сведения о которой достаточны для определения ее местоположения
 - :56 кадастровый номер земельного участка, сведения о котором внесены в ЕГРН
 - граница кадастрового квартала
 - 47:26:0930001 номер кадастрового квартала

Масштаб 1:2000

Подпись _____

Дата " __ " _____ 20 __ г.

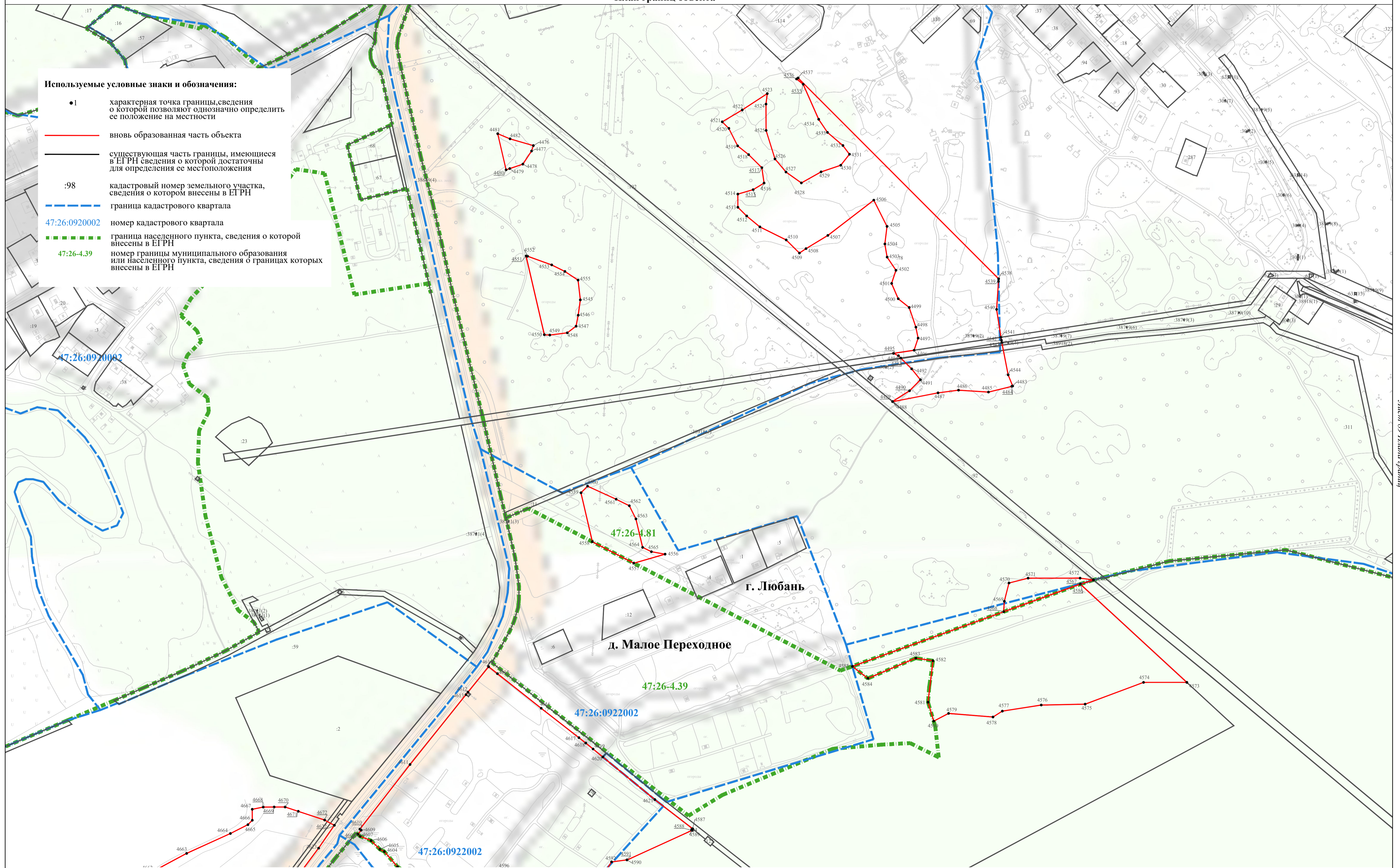
Место для оттиска печати (при наличии) лица, составившего описание местоположения границ объекта

Лист 88 Листа 89/100

Раздел 4
План границ объекта

Используемые условные знаки и обозначения:

- 1 характеристическая точка границы, сведения о которой позволяют однозначно определить ее положение на местности
- вновь образованная часть объекта
- существующая часть границы, имеющиеся в ЕГРН сведения о которой достаточны для определения ее местоположения
- :98 кадастровый номер земельного участка, сведения о котором внесены в ЕГРН
- граница кадастрового квартала
- 47:26:0920002 номер кадастрового квартала
- граница населенного пункта, сведения о которой внесены в ЕГРН
- 47:26-4.39 номер границы муниципального образования или населенного пункта, сведения о границах которых внесены в ЕГРН



Подпись _____

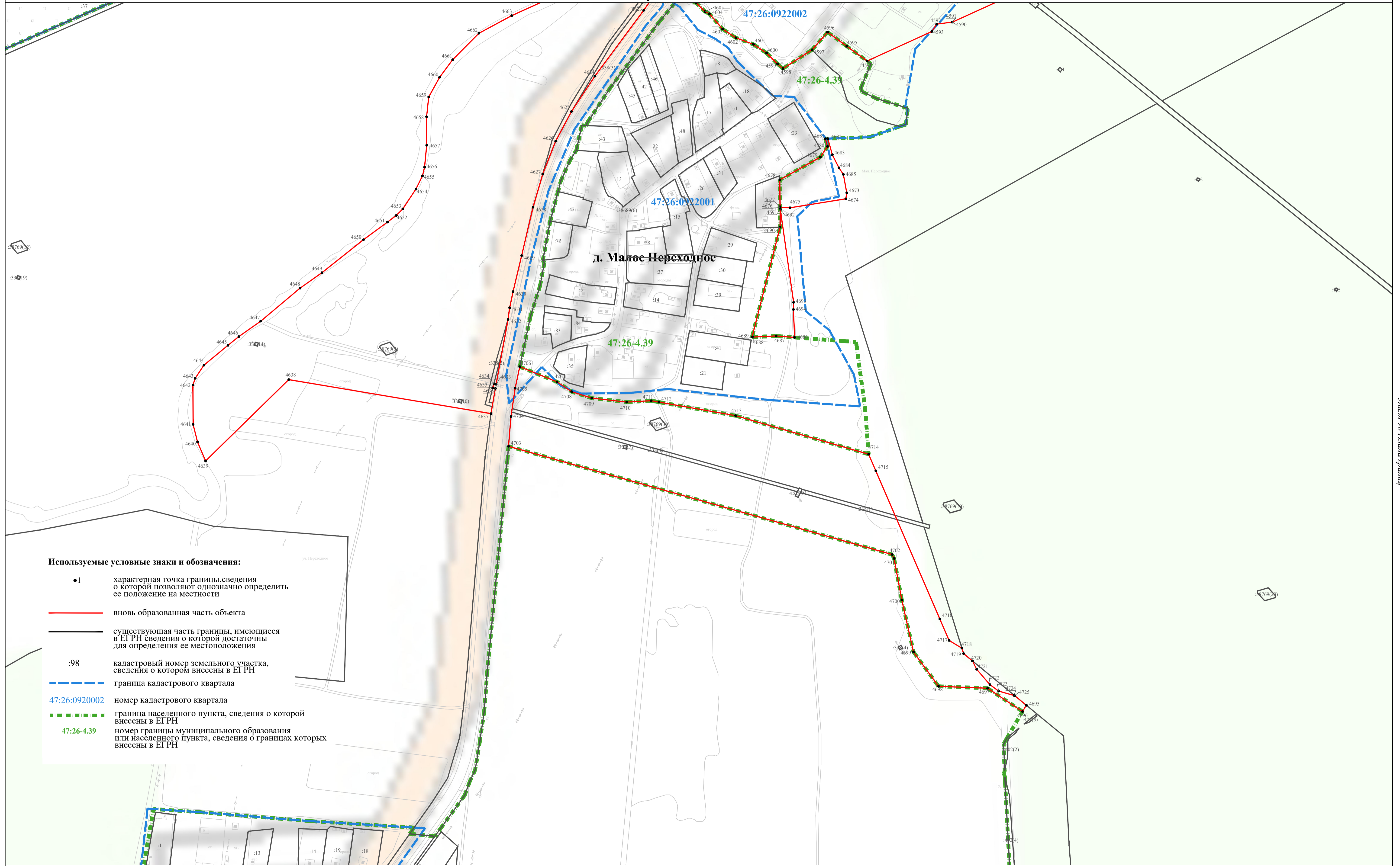
Дата " " 20__ г.

Место для оттиска печати (при наличии) лица, составившего описание местоположения границ объекта

Лист 89 Лицевой стороны

Раздел 4

План границ объекта



Используемые условные знаки и обозначения:

- 1 характеристическая точка границы, сведения о которой позволяют однозначно определить ее положение на местности
- вновь образованная часть объекта
- существующая часть границы, имеющаяся в ЕГРН сведения о которой достаточны для определения ее местоположения
- :98 кадастровый номер земельного участка, сведения о котором внесены в ЕГРН
- граница кадастрового квартала
- 47:26:0922002 номер кадастрового квартала
- граница населенного пункта, сведения о которой внесены в ЕГРН
- 47:26-4.39 номер границы муниципального образования или населенного пункта, сведения о границах которых внесены в ЕГРН

Масштаб 1:2000

Подпись _____

Дата "___" _____ 20__ г.

Место для оттиска печати (при наличии) лица, составившего описание местоположения границ объекта

Лист 00 Листа границ

**Текстовое описание местоположения границ
населенных пунктов, территориальных зон, особо охраняемых природных
территорий, зон с особыми условиями использования территорий**

Прохождение границы		Описание прохождения границы
от точки	до точки	
1	2	3
1	2	-
2	3	-
3	4	-
4	5	-
5	6	-
6	7	-
7	8	-
8	9	-
9	10	-
10	11	-
11	12	-
12	13	-
13	14	-
14	15	-
15	16	-
16	17	-
17	18	-
18	19	-
19	20	-
20	21	-
21	22	-
22	23	-
23	24	-
24	25	-
25	26	-
26	27	-
27	28	-
28	29	-
29	30	-
30	31	-
31	32	-
32	33	-
33	34	-
34	35	-
35	36	-
36	37	-

**Текстовое описание местоположения границ
населенных пунктов, территориальных зон, особо охраняемых природных
территорий, зон с особыми условиями использования территорий**

Прохождение границы		Описание прохождения границы
от точки	до точки	
1	2	3
37	38	-
38	39	-
39	40	-
40	41	-
41	42	-
42	43	-
43	44	-
44	45	-
45	46	-
46	47	-
47	48	-
48	49	-
49	50	-
50	51	-
51	52	-
52	53	-
53	54	-
54	55	-
55	56	-
56	57	-
57	58	-
58	59	-
59	60	-
60	61	-
61	62	-
62	63	-
63	64	-
64	65	-
65	66	-
66	67	-
67	68	-
68	69	-
69	70	-
70	71	-
71	72	-
72	73	-

**Текстовое описание местоположения границ
населенных пунктов, территориальных зон, особо охраняемых природных
территорий, зон с особыми условиями использования территорий**

Прохождение границы		Описание прохождения границы
от точки	до точки	
1	2	3
73	74	-
74	75	-
75	76	-
76	77	-
77	78	-
78	79	-
79	80	-
80	81	-
81	82	-
82	83	-
83	84	-
84	85	-
85	86	-
86	87	-
87	88	-
88	89	-
89	90	-
90	91	-
91	92	-
92	93	-
93	94	-
94	95	-
95	96	-
96	97	-
97	98	-
98	99	-
99	100	-
100	101	-
101	102	-
102	103	-
103	104	-
104	105	-
105	106	-
106	107	-
107	108	-
108	109	-

**Текстовое описание местоположения границ
населенных пунктов, территориальных зон, особо охраняемых природных
территорий, зон с особыми условиями использования территорий**

Прохождение границы		Описание прохождения границы
от точки	до точки	
1	2	3
109	110	-
110	111	-
111	112	-
112	113	-
113	114	-
114	115	-
115	116	-
116	117	-
117	118	-
118	119	-
119	120	-
120	121	-
121	122	-
122	123	-
123	124	-
124	125	-
125	126	-
126	127	-
127	128	-
128	129	-
129	130	-
130	131	-
131	132	-
132	133	-
133	134	-
134	135	-
135	136	-
136	137	-
137	138	-
138	139	-
139	140	-
140	141	-
141	142	-
142	143	-
143	144	-
144	145	-

**Текстовое описание местоположения границ
населенных пунктов, территориальных зон, особо охраняемых природных
территорий, зон с особыми условиями использования территорий**

Прохождение границы		Описание прохождения границы
от точки	до точки	
1	2	3
145	146	-
146	147	-
147	148	-
148	149	-
149	150	-
150	151	-
151	152	-
152	153	-
153	154	-
154	155	-
155	156	-
156	157	-
157	158	-
158	159	-
159	160	-
160	161	-
161	162	-
162	163	-
163	164	-
164	165	-
165	166	-
166	167	-
167	168	-
168	169	-
169	170	-
170	171	-
171	172	-
172	173	-
173	174	-
174	175	-
175	176	-
176	177	-
177	178	-
178	179	-
179	180	-
180	181	-

**Текстовое описание местоположения границ
населенных пунктов, территориальных зон, особо охраняемых природных
территорий, зон с особыми условиями использования территорий**

Прохождение границы		Описание прохождения границы
от точки	до точки	
1	2	3
181	182	-
182	183	-
183	184	-
184	185	-
185	186	-
186	187	-
187	188	-
188	189	-
189	190	-
190	191	-
191	192	-
192	193	-
193	194	-
194	195	-
195	196	-
196	197	-
197	198	-
198	199	-
199	200	-
200	201	-
201	202	-
202	1	-
203	204	-
204	205	-
205	206	-
206	207	-
207	208	-
208	209	-
209	210	-
210	211	-
211	212	-
212	213	-
213	214	-
214	215	-
215	216	-
216	217	-

**Текстовое описание местоположения границ
населенных пунктов, территориальных зон, особо охраняемых природных
территорий, зон с особыми условиями использования территорий**

Прохождение границы		Описание прохождения границы
от точки	до точки	
1	2	3
217	218	-
218	219	-
219	220	-
220	221	-
221	222	-
222	223	-
223	224	-
224	225	-
225	226	-
226	227	-
227	228	-
228	229	-
229	230	-
230	231	-
231	232	-
232	233	-
233	234	-
234	235	-
235	236	-
236	237	-
237	238	-
238	239	-
239	240	-
240	241	-
241	242	-
242	243	-
243	244	-
244	245	-
245	246	-
246	247	-
247	248	-
248	249	-
249	250	-
250	251	-
251	203	-
252	253	-

**Текстовое описание местоположения границ
населенных пунктов, территориальных зон, особо охраняемых природных
территорий, зон с особыми условиями использования территорий**

Прохождение границы		Описание прохождения границы
от точки	до точки	
1	2	3
253	254	-
254	255	-
255	252	-
256	257	-
257	258	-
258	259	-
259	260	-
260	261	-
261	262	-
262	263	-
263	264	-
264	265	-
265	266	-
266	267	-
267	268	-
268	269	-
269	270	-
270	271	-
271	272	-
272	273	-
273	274	-
274	275	-
275	276	-
276	277	-
277	278	-
278	279	-
279	280	-
280	281	-
281	282	-
282	283	-
283	284	-
284	285	-
285	286	-
286	287	-
287	288	-
288	289	-

**Текстовое описание местоположения границ
населенных пунктов, территориальных зон, особо охраняемых природных
территорий, зон с особыми условиями использования территорий**

Прохождение границы		Описание прохождения границы
от точки	до точки	
1	2	3
289	290	-
290	291	-
291	292	-
292	293	-
293	294	-
294	295	-
295	296	-
296	297	-
297	298	-
298	299	-
299	300	-
300	301	-
301	302	-
302	303	-
303	256	-
304	305	-
305	306	-
306	307	-
307	308	-
308	309	-
309	310	-
310	311	-
311	312	-
312	313	-
313	314	-
314	315	-
315	316	-
316	317	-
317	318	-
318	319	-
319	320	-
320	321	-
321	322	-
322	323	-
323	324	-
324	325	-

**Текстовое описание местоположения границ
населенных пунктов, территориальных зон, особо охраняемых природных
территорий, зон с особыми условиями использования территорий**

Прохождение границы		Описание прохождения границы
от точки	до точки	
1	2	3
325	326	-
326	327	-
327	328	-
328	329	-
329	330	-
330	304	-
331	332	-
332	333	-
333	334	-
334	335	-
335	336	-
336	337	-
337	338	-
338	339	-
339	340	-
340	341	-
341	342	-
342	343	-
343	344	-
344	345	-
345	346	-
346	347	-
347	348	-
348	331	-
349	350	-
350	351	-
351	352	-
352	353	-
353	354	-
354	355	-
355	356	-
356	357	-
357	358	-
358	359	-
359	360	-
360	361	-

**Текстовое описание местоположения границ
населенных пунктов, территориальных зон, особо охраняемых природных
территорий, зон с особыми условиями использования территорий**

Прохождение границы		Описание прохождения границы
от точки	до точки	
1	2	3
361	362	-
362	363	-
363	364	-
364	365	-
365	366	-
366	367	-
367	368	-
368	369	-
369	370	-
370	371	-
371	372	-
372	373	-
373	374	-
374	375	-
375	376	-
376	377	-
377	378	-
378	379	-
379	380	-
380	381	-
381	382	-
382	383	-
383	384	-
384	385	-
385	386	-
386	387	-
387	388	-
388	389	-
389	390	-
390	391	-
391	392	-
392	393	-
393	394	-
394	395	-
395	396	-
396	397	-

**Текстовое описание местоположения границ
населенных пунктов, территориальных зон, особо охраняемых природных
территорий, зон с особыми условиями использования территорий**

Прохождение границы		Описание прохождения границы
от точки	до точки	
1	2	3
397	398	-
398	399	-
399	400	-
400	401	-
401	402	-
402	403	-
403	404	-
404	405	-
405	406	-
406	407	-
407	408	-
408	409	-
409	410	-
410	411	-
411	412	-
412	413	-
413	414	-
414	415	-
415	416	-
416	417	-
417	418	-
418	419	-
419	420	-
420	421	-
421	422	-
422	423	-
423	424	-
424	425	-
425	426	-
426	427	-
427	428	-
428	429	-
429	430	-
430	431	-
431	432	-
432	433	-

**Текстовое описание местоположения границ
населенных пунктов, территориальных зон, особо охраняемых природных
территорий, зон с особыми условиями использования территорий**

Прохождение границы		Описание прохождения границы
от точки	до точки	
1	2	3
433	434	-
434	435	-
435	436	-
436	437	-
437	438	-
438	439	-
439	440	-
440	441	-
441	442	-
442	443	-
443	444	-
444	445	-
445	446	-
446	447	-
447	448	-
448	449	-
449	450	-
450	451	-
451	452	-
452	453	-
453	454	-
454	455	-
455	456	-
456	457	-
457	458	-
458	459	-
459	460	-
460	461	-
461	462	-
462	463	-
463	464	-
464	465	-
465	466	-
466	467	-
467	468	-
468	469	-

**Текстовое описание местоположения границ
населенных пунктов, территориальных зон, особо охраняемых природных
территорий, зон с особыми условиями использования территорий**

Прохождение границы		Описание прохождения границы
от точки	до точки	
1	2	3
469	470	-
470	471	-
471	472	-
472	473	-
473	474	-
474	475	-
475	476	-
476	477	-
477	478	-
478	479	-
479	480	-
480	481	-
481	482	-
482	483	-
483	484	-
484	485	-
485	486	-
486	487	-
487	488	-
488	489	-
489	490	-
490	491	-
491	492	-
492	493	-
493	494	-
494	495	-
495	496	-
496	497	-
497	498	-
498	499	-
499	500	-
500	501	-
501	502	-
502	503	-
503	504	-
504	505	-

**Текстовое описание местоположения границ
населенных пунктов, территориальных зон, особо охраняемых природных
территорий, зон с особыми условиями использования территорий**

Прохождение границы		Описание прохождения границы
от точки	до точки	
1	2	3
505	506	-
506	507	-
507	508	-
508	509	-
509	510	-
510	511	-
511	512	-
512	513	-
513	514	-
514	515	-
515	516	-
516	517	-
517	518	-
518	519	-
519	520	-
520	521	-
521	522	-
522	523	-
523	524	-
524	525	-
525	526	-
526	527	-
527	528	-
528	349	-
529	530	-
530	531	-
531	532	-
532	533	-
533	534	-
534	535	-
535	536	-
536	537	-
537	538	-
538	539	-
539	540	-
540	529	-

**Текстовое описание местоположения границ
населенных пунктов, территориальных зон, особо охраняемых природных
территорий, зон с особыми условиями использования территорий**

Прохождение границы		Описание прохождения границы
от точки	до точки	
1	2	3
541	542	-
542	543	-
543	544	-
544	545	-
545	546	-
546	547	-
547	548	-
548	549	-
549	550	-
550	551	-
551	552	-
552	553	-
553	554	-
554	555	-
555	556	-
556	557	-
557	558	-
558	559	-
559	560	-
560	561	-
561	562	-
562	563	-
563	564	-
564	565	-
565	566	-
566	567	-
567	568	-
568	569	-
569	570	-
570	571	-
571	572	-
572	573	-
573	574	-
574	575	-
575	576	-
576	577	-

**Текстовое описание местоположения границ
населенных пунктов, территориальных зон, особо охраняемых природных
территорий, зон с особыми условиями использования территорий**

Прохождение границы		Описание прохождения границы
от точки	до точки	
1	2	3
577	578	-
578	579	-
579	580	-
580	581	-
581	582	-
582	583	-
583	584	-
584	585	-
585	586	-
586	587	-
587	588	-
588	589	-
589	590	-
590	591	-
591	592	-
592	593	-
593	594	-
594	595	-
595	596	-
596	597	-
597	598	-
598	599	-
599	600	-
600	601	-
601	602	-
602	603	-
603	604	-
604	605	-
605	606	-
606	607	-
607	608	-
608	609	-
609	610	-
610	611	-
611	612	-
612	613	-

**Текстовое описание местоположения границ
населенных пунктов, территориальных зон, особо охраняемых природных
территорий, зон с особыми условиями использования территорий**

Прохождение границы		Описание прохождения границы
от точки	до точки	
1	2	3
613	614	-
614	615	-
615	616	-
616	617	-
617	618	-
618	619	-
619	620	-
620	621	-
621	622	-
622	623	-
623	624	-
624	625	-
625	626	-
626	627	-
627	628	-
628	629	-
629	630	-
630	631	-
631	632	-
632	633	-
633	634	-
634	635	-
635	636	-
636	637	-
637	638	-
638	639	-
639	640	-
640	641	-
641	642	-
642	643	-
643	644	-
644	645	-
645	646	-
646	647	-
647	648	-
648	649	-

**Текстовое описание местоположения границ
населенных пунктов, территориальных зон, особо охраняемых природных
территорий, зон с особыми условиями использования территорий**

Прохождение границы		Описание прохождения границы
от точки	до точки	
1	2	3
649	650	-
650	651	-
651	652	-
652	653	-
653	654	-
654	655	-
655	656	-
656	657	-
657	658	-
658	659	-
659	660	-
660	661	-
661	662	-
662	663	-
663	664	-
664	665	-
665	666	-
666	667	-
667	668	-
668	669	-
669	670	-
670	671	-
671	672	-
672	673	-
673	674	-
674	675	-
675	676	-
676	677	-
677	678	-
678	679	-
679	680	-
680	681	-
681	682	-
682	683	-
683	684	-
684	685	-

**Текстовое описание местоположения границ
населенных пунктов, территориальных зон, особо охраняемых природных
территорий, зон с особыми условиями использования территорий**

Прохождение границы		Описание прохождения границы
от точки	до точки	
1	2	3
685	686	-
686	687	-
687	688	-
688	689	-
689	690	-
690	691	-
691	692	-
692	693	-
693	694	-
694	695	-
695	696	-
696	697	-
697	698	-
698	699	-
699	700	-
700	701	-
701	702	-
702	703	-
703	704	-
704	705	-
705	706	-
706	707	-
707	708	-
708	709	-
709	710	-
710	711	-
711	712	-
712	713	-
713	714	-
714	715	-
715	716	-
716	717	-
717	718	-
718	719	-
719	720	-
720	721	-

**Текстовое описание местоположения границ
населенных пунктов, территориальных зон, особо охраняемых природных
территорий, зон с особыми условиями использования территорий**

Прохождение границы		Описание прохождения границы
от точки	до точки	
1	2	3
721	722	-
722	723	-
723	724	-
724	725	-
725	726	-
726	727	-
727	728	-
728	729	-
729	730	-
730	731	-
731	541	-
732	733	-
733	734	-
734	735	-
735	736	-
736	737	-
737	738	-
738	739	-
739	732	-
740	741	-
741	742	-
742	743	-
743	744	-
744	745	-
745	746	-
746	747	-
747	748	-
748	749	-
749	750	-
750	751	-
751	752	-
752	753	-
753	754	-
754	755	-
755	756	-
756	757	-

**Текстовое описание местоположения границ
населенных пунктов, территориальных зон, особо охраняемых природных
территорий, зон с особыми условиями использования территорий**

Прохождение границы		Описание прохождения границы
от точки	до точки	
1	2	3
757	758	-
758	759	-
759	760	-
760	761	-
761	762	-
762	763	-
763	764	-
764	765	-
765	766	-
766	767	-
767	768	-
768	769	-
769	770	-
770	771	-
771	772	-
772	773	-
773	774	-
774	775	-
775	776	-
776	777	-
777	778	-
778	779	-
779	780	-
780	781	-
781	782	-
782	783	-
783	784	-
784	785	-
785	786	-
786	787	-
787	788	-
788	789	-
789	790	-
790	791	-
791	792	-
792	793	-

**Текстовое описание местоположения границ
населенных пунктов, территориальных зон, особо охраняемых природных
территорий, зон с особыми условиями использования территорий**

Прохождение границы		Описание прохождения границы
от точки	до точки	
1	2	3
793	794	-
794	795	-
795	796	-
796	797	-
797	798	-
798	799	-
799	800	-
800	801	-
801	802	-
802	803	-
803	804	-
804	805	-
805	806	-
806	807	-
807	808	-
808	809	-
809	810	-
810	811	-
811	812	-
812	813	-
813	814	-
814	815	-
815	816	-
816	817	-
817	818	-
818	819	-
819	820	-
820	821	-
821	822	-
822	823	-
823	824	-
824	825	-
825	826	-
826	827	-
827	828	-
828	829	-

**Текстовое описание местоположения границ
населенных пунктов, территориальных зон, особо охраняемых природных
территорий, зон с особыми условиями использования территорий**

Прохождение границы		Описание прохождения границы
от точки	до точки	
1	2	3
829	830	-
830	831	-
831	832	-
832	833	-
833	834	-
834	835	-
835	836	-
836	837	-
837	838	-
838	839	-
839	840	-
840	841	-
841	842	-
842	843	-
843	844	-
844	845	-
845	846	-
846	847	-
847	848	-
848	849	-
849	850	-
850	851	-
851	852	-
852	853	-
853	854	-
854	855	-
855	856	-
856	857	-
857	858	-
858	859	-
859	860	-
860	861	-
861	862	-
862	863	-
863	864	-
864	865	-

**Текстовое описание местоположения границ
населенных пунктов, территориальных зон, особо охраняемых природных
территорий, зон с особыми условиями использования территорий**

Прохождение границы		Описание прохождения границы
от точки	до точки	
1	2	3
865	866	-
866	867	-
867	868	-
868	869	-
869	870	-
870	871	-
871	872	-
872	873	-
873	874	-
874	875	-
875	876	-
876	877	-
877	878	-
878	879	-
879	880	-
880	881	-
881	882	-
882	883	-
883	884	-
884	885	-
885	886	-
886	887	-
887	888	-
888	889	-
889	890	-
890	891	-
891	892	-
892	893	-
893	894	-
894	895	-
895	896	-
896	897	-
897	898	-
898	899	-
899	900	-
900	901	-

**Текстовое описание местоположения границ
населенных пунктов, территориальных зон, особо охраняемых природных
территорий, зон с особыми условиями использования территорий**

Прохождение границы		Описание прохождения границы
от точки	до точки	
1	2	3
901	902	-
902	903	-
903	904	-
904	905	-
905	906	-
906	907	-
907	908	-
908	909	-
909	910	-
910	911	-
911	912	-
912	913	-
913	914	-
914	915	-
915	916	-
916	917	-
917	918	-
918	919	-
919	920	-
920	921	-
921	922	-
922	923	-
923	924	-
924	925	-
925	926	-
926	927	-
927	928	-
928	929	-
929	930	-
930	931	-
931	932	-
932	933	-
933	934	-
934	935	-
935	936	-
936	937	-

**Текстовое описание местоположения границ
населенных пунктов, территориальных зон, особо охраняемых природных
территорий, зон с особыми условиями использования территорий**

Прохождение границы		Описание прохождения границы
от точки	до точки	
1	2	3
937	938	-
938	939	-
939	940	-
940	941	-
941	942	-
942	943	-
943	944	-
944	945	-
945	946	-
946	947	-
947	948	-
948	949	-
949	950	-
950	951	-
951	952	-
952	953	-
953	954	-
954	955	-
955	956	-
956	957	-
957	958	-
958	959	-
959	960	-
960	961	-
961	962	-
962	963	-
963	964	-
964	965	-
965	966	-
966	967	-
967	968	-
968	969	-
969	740	-
970	971	-
971	972	-
972	973	-

**Текстовое описание местоположения границ
населенных пунктов, территориальных зон, особо охраняемых природных
территорий, зон с особыми условиями использования территорий**

Прохождение границы		Описание прохождения границы
от точки	до точки	
1	2	3
973	974	-
974	975	-
975	976	-
976	977	-
977	978	-
978	979	-
979	980	-
980	981	-
981	982	-
982	983	-
983	984	-
984	985	-
985	986	-
986	987	-
987	988	-
988	989	-
989	990	-
990	970	-
991	992	-
992	993	-
993	994	-
994	991	-
995	996	-
996	997	-
997	998	-
998	999	-
999	1000	-
1000	1001	-
1001	1002	-
1002	1003	-
1003	1004	-
1004	1005	-
1005	1006	-
1006	1007	-
1007	1008	-
1008	1009	-

**Текстовое описание местоположения границ
населенных пунктов, территориальных зон, особо охраняемых природных
территорий, зон с особыми условиями использования территорий**

Прохождение границы		Описание прохождения границы
от точки	до точки	
1	2	3
1009	995	-
1010	1011	-
1011	1012	-
1012	1013	-
1013	1014	-
1014	1015	-
1015	1016	-
1016	1017	-
1017	1018	-
1018	1019	-
1019	1020	-
1020	1021	-
1021	1022	-
1022	1023	-
1023	1024	-
1024	1025	-
1025	1026	-
1026	1027	-
1027	1028	-
1028	1029	-
1029	1030	-
1030	1031	-
1031	1032	-
1032	1033	-
1033	1034	-
1034	1035	-
1035	1036	-
1036	1037	-
1037	1038	-
1038	1039	-
1039	1040	-
1040	1010	-
1041	1042	-
1042	1043	-
1043	1044	-
1044	1045	-

**Текстовое описание местоположения границ
населенных пунктов, территориальных зон, особо охраняемых природных
территорий, зон с особыми условиями использования территорий**

Прохождение границы		Описание прохождения границы
от точки	до точки	
1	2	3
1045	1046	-
1046	1047	-
1047	1048	-
1048	1049	-
1049	1050	-
1050	1051	-
1051	1052	-
1052	1053	-
1053	1054	-
1054	1055	-
1055	1056	-
1056	1057	-
1057	1058	-
1058	1059	-
1059	1060	-
1060	1061	-
1061	1062	-
1062	1063	-
1063	1064	-
1064	1065	-
1065	1041	-
1066	1067	-
1067	1068	-
1068	1069	-
1069	1070	-
1070	1071	-
1071	1072	-
1072	1073	-
1073	1074	-
1074	1075	-
1075	1076	-
1076	1077	-
1077	1078	-
1078	1079	-
1079	1080	-
1080	1081	-

**Текстовое описание местоположения границ
населенных пунктов, территориальных зон, особо охраняемых природных
территорий, зон с особыми условиями использования территорий**

Прохождение границы		Описание прохождения границы
от точки	до точки	
1	2	3
1081	1082	-
1082	1083	-
1083	1084	-
1084	1085	-
1085	1086	-
1086	1087	-
1087	1088	-
1088	1066	-
1089	1090	-
1090	1091	-
1091	1092	-
1092	1093	-
1093	1094	-
1094	1095	-
1095	1096	-
1096	1097	-
1097	1098	-
1098	1099	-
1099	1100	-
1100	1101	-
1101	1102	-
1102	1103	-
1103	1104	-
1104	1105	-
1105	1106	-
1106	1107	-
1107	1108	-
1108	1089	-
1109	1110	-
1110	1111	-
1111	1112	-
1112	1113	-
1113	1114	-
1114	1115	-
1115	1116	-
1116	1117	-

**Текстовое описание местоположения границ
населенных пунктов, территориальных зон, особо охраняемых природных
территорий, зон с особыми условиями использования территорий**

Прохождение границы		Описание прохождения границы
от точки	до точки	
1	2	3
1117	1118	-
1118	1119	-
1119	1120	-
1120	1121	-
1121	1122	-
1122	1123	-
1123	1124	-
1124	1125	-
1125	1126	-
1126	1127	-
1127	1128	-
1128	1129	-
1129	1130	-
1130	1131	-
1131	1132	-
1132	1133	-
1133	1134	-
1134	1135	-
1135	1136	-
1136	1137	-
1137	1138	-
1138	1139	-
1139	1140	-
1140	1141	-
1141	1142	-
1142	1143	-
1143	1144	-
1144	1145	-
1145	1146	-
1146	1147	-
1147	1148	-
1148	1149	-
1149	1150	-
1150	1151	-
1151	1152	-
1152	1153	-

**Текстовое описание местоположения границ
населенных пунктов, территориальных зон, особо охраняемых природных
территорий, зон с особыми условиями использования территорий**

Прохождение границы		Описание прохождения границы
от точки	до точки	
1	2	3
1153	1154	-
1154	1155	-
1155	1156	-
1156	1157	-
1157	1158	-
1158	1159	-
1159	1160	-
1160	1161	-
1161	1162	-
1162	1163	-
1163	1164	-
1164	1165	-
1165	1166	-
1166	1167	-
1167	1168	-
1168	1169	-
1169	1170	-
1170	1171	-
1171	1172	-
1172	1173	-
1173	1174	-
1174	1175	-
1175	1176	-
1176	1177	-
1177	1178	-
1178	1179	-
1179	1180	-
1180	1181	-
1181	1182	-
1182	1183	-
1183	1184	-
1184	1185	-
1185	1186	-
1186	1187	-
1187	1188	-
1188	1189	-

**Текстовое описание местоположения границ
населенных пунктов, территориальных зон, особо охраняемых природных
территорий, зон с особыми условиями использования территорий**

Прохождение границы		Описание прохождения границы
от точки	до точки	
1	2	3
1189	1190	-
1190	1191	-
1191	1192	-
1192	1193	-
1193	1194	-
1194	1195	-
1195	1196	-
1196	1197	-
1197	1198	-
1198	1199	-
1199	1200	-
1200	1201	-
1201	1202	-
1202	1203	-
1203	1204	-
1204	1205	-
1205	1206	-
1206	1207	-
1207	1208	-
1208	1209	-
1209	1210	-
1210	1211	-
1211	1212	-
1212	1213	-
1213	1214	-
1214	1215	-
1215	1216	-
1216	1217	-
1217	1218	-
1218	1219	-
1219	1220	-
1220	1221	-
1221	1222	-
1222	1223	-
1223	1224	-
1224	1225	-

**Текстовое описание местоположения границ
населенных пунктов, территориальных зон, особо охраняемых природных
территорий, зон с особыми условиями использования территорий**

Прохождение границы		Описание прохождения границы
от точки	до точки	
1	2	3
1225	1226	-
1226	1227	-
1227	1228	-
1228	1229	-
1229	1230	-
1230	1231	-
1231	1232	-
1232	1233	-
1233	1234	-
1234	1235	-
1235	1236	-
1236	1237	-
1237	1238	-
1238	1239	-
1239	1240	-
1240	1241	-
1241	1242	-
1242	1243	-
1243	1244	-
1244	1245	-
1245	1246	-
1246	1247	-
1247	1248	-
1248	1249	-
1249	1250	-
1250	1251	-
1251	1252	-
1252	1109	-
1253	1254	-
1254	1255	-
1255	1256	-
1256	1257	-
1257	1258	-
1258	1259	-
1259	1260	-
1260	1261	-

**Текстовое описание местоположения границ
населенных пунктов, территориальных зон, особо охраняемых природных
территорий, зон с особыми условиями использования территорий**

Прохождение границы		Описание прохождения границы
от точки	до точки	
1	2	3
1261	1262	-
1262	1263	-
1263	1264	-
1264	1265	-
1265	1266	-
1266	1267	-
1267	1268	-
1268	1269	-
1269	1253	-
1270	1271	-
1271	1272	-
1272	1273	-
1273	1274	-
1274	1275	-
1275	1276	-
1276	1277	-
1277	1278	-
1278	1279	-
1279	1280	-
1280	1281	-
1281	1282	-
1282	1283	-
1283	1284	-
1284	1285	-
1285	1286	-
1286	1287	-
1287	1288	-
1288	1289	-
1289	1290	-
1290	1291	-
1291	1292	-
1292	1270	-
1293	1294	-
1294	1295	-
1295	1296	-
1296	1297	-

**Текстовое описание местоположения границ
населенных пунктов, территориальных зон, особо охраняемых природных
территорий, зон с особыми условиями использования территорий**

Прохождение границы		Описание прохождения границы
от точки	до точки	
1	2	3
1297	1298	-
1298	1299	-
1299	1293	-
1300	1301	-
1301	1302	-
1302	1303	-
1303	1304	-
1304	1305	-
1305	1306	-
1306	1307	-
1307	1308	-
1308	1309	-
1309	1310	-
1310	1311	-
1311	1312	-
1312	1313	-
1313	1314	-
1314	1315	-
1315	1316	-
1316	1317	-
1317	1318	-
1318	1319	-
1319	1320	-
1320	1321	-
1321	1322	-
1322	1323	-
1323	1324	-
1324	1325	-
1325	1326	-
1326	1327	-
1327	1328	-
1328	1329	-
1329	1330	-
1330	1331	-
1331	1332	-
1332	1300	-

**Текстовое описание местоположения границ
населенных пунктов, территориальных зон, особо охраняемых природных
территорий, зон с особыми условиями использования территорий**

Прохождение границы		Описание прохождения границы
от точки	до точки	
1	2	3
1333	1334	-
1334	1335	-
1335	1336	-
1336	1337	-
1337	1338	-
1338	1339	-
1339	1340	-
1340	1341	-
1341	1342	-
1342	1343	-
1343	1344	-
1344	1345	-
1345	1346	-
1346	1347	-
1347	1348	-
1348	1349	-
1349	1350	-
1350	1351	-
1351	1352	-
1352	1353	-
1353	1354	-
1354	1355	-
1355	1356	-
1356	1357	-
1357	1358	-
1358	1359	-
1359	1360	-
1360	1361	-
1361	1362	-
1362	1363	-
1363	1364	-
1364	1365	-
1365	1366	-
1366	1367	-
1367	1368	-
1368	1369	-

**Текстовое описание местоположения границ
населенных пунктов, территориальных зон, особо охраняемых природных
территорий, зон с особыми условиями использования территорий**

Прохождение границы		Описание прохождения границы
от точки	до точки	
1	2	3
1369	1370	-
1370	1371	-
1371	1372	-
1372	1373	-
1373	1374	-
1374	1375	-
1375	1376	-
1376	1377	-
1377	1378	-
1378	1379	-
1379	1380	-
1380	1381	-
1381	1382	-
1382	1383	-
1383	1384	-
1384	1385	-
1385	1386	-
1386	1387	-
1387	1388	-
1388	1389	-
1389	1390	-
1390	1391	-
1391	1392	-
1392	1393	-
1393	1394	-
1394	1395	-
1395	1396	-
1396	1397	-
1397	1398	-
1398	1399	-
1399	1400	-
1400	1401	-
1401	1402	-
1402	1403	-
1403	1404	-
1404	1405	-

**Текстовое описание местоположения границ
населенных пунктов, территориальных зон, особо охраняемых природных
территорий, зон с особыми условиями использования территорий**

Прохождение границы		Описание прохождения границы
от точки	до точки	
1	2	3
1405	1406	-
1406	1407	-
1407	1408	-
1408	1409	-
1409	1410	-
1410	1411	-
1411	1412	-
1412	1413	-
1413	1414	-
1414	1415	-
1415	1416	-
1416	1417	-
1417	1418	-
1418	1419	-
1419	1420	-
1420	1421	-
1421	1422	-
1422	1423	-
1423	1424	-
1424	1425	-
1425	1426	-
1426	1427	-
1427	1428	-
1428	1429	-
1429	1430	-
1430	1431	-
1431	1432	-
1432	1433	-
1433	1434	-
1434	1435	-
1435	1436	-
1436	1437	-
1437	1438	-
1438	1439	-
1439	1440	-
1440	1441	-

**Текстовое описание местоположения границ
населенных пунктов, территориальных зон, особо охраняемых природных
территорий, зон с особыми условиями использования территорий**

Прохождение границы		Описание прохождения границы
от точки	до точки	
1	2	3
1441	1442	-
1442	1443	-
1443	1444	-
1444	1445	-
1445	1446	-
1446	1447	-
1447	1448	-
1448	1449	-
1449	1450	-
1450	1451	-
1451	1452	-
1452	1453	-
1453	1454	-
1454	1455	-
1455	1456	-
1456	1457	-
1457	1458	-
1458	1459	-
1459	1460	-
1460	1461	-
1461	1462	-
1462	1463	-
1463	1464	-
1464	1465	-
1465	1466	-
1466	1467	-
1467	1468	-
1468	1469	-
1469	1470	-
1470	1471	-
1471	1472	-
1472	1473	-
1473	1474	-
1474	1475	-
1475	1476	-
1476	1477	-

**Текстовое описание местоположения границ
населенных пунктов, территориальных зон, особо охраняемых природных
территорий, зон с особыми условиями использования территорий**

Прохождение границы		Описание прохождения границы
от точки	до точки	
1	2	3
1477	1478	-
1478	1479	-
1479	1480	-
1480	1481	-
1481	1482	-
1482	1483	-
1483	1484	-
1484	1485	-
1485	1486	-
1486	1487	-
1487	1488	-
1488	1489	-
1489	1490	-
1490	1491	-
1491	1492	-
1492	1493	-
1493	1494	-
1494	1495	-
1495	1496	-
1496	1497	-
1497	1498	-
1498	1499	-
1499	1500	-
1500	1501	-
1501	1502	-
1502	1503	-
1503	1504	-
1504	1505	-
1505	1506	-
1506	1507	-
1507	1508	-
1508	1509	-
1509	1510	-
1510	1511	-
1511	1512	-
1512	1513	-

**Текстовое описание местоположения границ
населенных пунктов, территориальных зон, особо охраняемых природных
территорий, зон с особыми условиями использования территорий**

Прохождение границы		Описание прохождения границы
от точки	до точки	
1	2	3
1513	1514	-
1514	1515	-
1515	1516	-
1516	1517	-
1517	1518	-
1518	1519	-
1519	1520	-
1520	1521	-
1521	1522	-
1522	1523	-
1523	1524	-
1524	1525	-
1525	1526	-
1526	1527	-
1527	1528	-
1528	1529	-
1529	1530	-
1530	1531	-
1531	1532	-
1532	1533	-
1533	1534	-
1534	1535	-
1535	1536	-
1536	1537	-
1537	1538	-
1538	1539	-
1539	1540	-
1540	1541	-
1541	1542	-
1542	1543	-
1543	1544	-
1544	1545	-
1545	1546	-
1546	1547	-
1547	1548	-
1548	1549	-

**Текстовое описание местоположения границ
населенных пунктов, территориальных зон, особо охраняемых природных
территорий, зон с особыми условиями использования территорий**

Прохождение границы		Описание прохождения границы
от точки	до точки	
1	2	3
1549	1550	-
1550	1551	-
1551	1552	-
1552	1553	-
1553	1554	-
1554	1555	-
1555	1556	-
1556	1557	-
1557	1558	-
1558	1559	-
1559	1560	-
1560	1561	-
1561	1562	-
1562	1563	-
1563	1564	-
1564	1565	-
1565	1566	-
1566	1567	-
1567	1568	-
1568	1569	-
1569	1570	-
1570	1571	-
1571	1572	-
1572	1573	-
1573	1574	-
1574	1575	-
1575	1576	-
1576	1577	-
1577	1578	-
1578	1579	-
1579	1580	-
1580	1581	-
1581	1582	-
1582	1583	-
1583	1584	-
1584	1585	-

**Текстовое описание местоположения границ
населенных пунктов, территориальных зон, особо охраняемых природных
территорий, зон с особыми условиями использования территорий**

Прохождение границы		Описание прохождения границы
от точки	до точки	
1	2	3
1585	1586	-
1586	1587	-
1587	1588	-
1588	1589	-
1589	1590	-
1590	1591	-
1591	1592	-
1592	1593	-
1593	1594	-
1594	1595	-
1595	1596	-
1596	1597	-
1597	1598	-
1598	1599	-
1599	1600	-
1600	1601	-
1601	1602	-
1602	1603	-
1603	1604	-
1604	1605	-
1605	1606	-
1606	1607	-
1607	1608	-
1608	1609	-
1609	1610	-
1610	1611	-
1611	1612	-
1612	1613	-
1613	1614	-
1614	1615	-
1615	1616	-
1616	1617	-
1617	1333	-
1618	1619	-
1619	1620	-
1620	1621	-

**Текстовое описание местоположения границ
населенных пунктов, территориальных зон, особо охраняемых природных
территорий, зон с особыми условиями использования территорий**

Прохождение границы		Описание прохождения границы
от точки	до точки	
1	2	3
1621	1622	-
1622	1623	-
1623	1624	-
1624	1625	-
1625	1626	-
1626	1627	-
1627	1628	-
1628	1629	-
1629	1630	-
1630	1631	-
1631	1632	-
1632	1633	-
1633	1634	-
1634	1635	-
1635	1636	-
1636	1637	-
1637	1638	-
1638	1639	-
1639	1640	-
1640	1641	-
1641	1642	-
1642	1643	-
1643	1644	-
1644	1645	-
1645	1646	-
1646	1647	-
1647	1648	-
1648	1649	-
1649	1650	-
1650	1651	-
1651	1652	-
1652	1653	-
1653	1654	-
1654	1655	-
1655	1656	-
1656	1657	-

**Текстовое описание местоположения границ
населенных пунктов, территориальных зон, особо охраняемых природных
территорий, зон с особыми условиями использования территорий**

Прохождение границы		Описание прохождения границы
от точки	до точки	
1	2	3
1657	1658	-
1658	1659	-
1659	1660	-
1660	1661	-
1661	1662	-
1662	1663	-
1663	1664	-
1664	1665	-
1665	1666	-
1666	1667	-
1667	1668	-
1668	1669	-
1669	1670	-
1670	1671	-
1671	1618	-
1672	1673	-
1673	1674	-
1674	1675	-
1675	1676	-
1676	1677	-
1677	1678	-
1678	1679	-
1679	1680	-
1680	1681	-
1681	1682	-
1682	1683	-
1683	1684	-
1684	1685	-
1685	1686	-
1686	1687	-
1687	1688	-
1688	1689	-
1689	1690	-
1690	1691	-
1691	1692	-
1692	1693	-

**Текстовое описание местоположения границ
населенных пунктов, территориальных зон, особо охраняемых природных
территорий, зон с особыми условиями использования территорий**

Прохождение границы		Описание прохождения границы
от точки	до точки	
1	2	3
1693	1694	-
1694	1695	-
1695	1696	-
1696	1697	-
1697	1698	-
1698	1699	-
1699	1700	-
1700	1701	-
1701	1702	-
1702	1703	-
1703	1704	-
1704	1705	-
1705	1706	-
1706	1707	-
1707	1708	-
1708	1709	-
1709	1710	-
1710	1711	-
1711	1712	-
1712	1713	-
1713	1672	-
1714	1715	-
1715	1716	-
1716	1717	-
1717	1718	-
1718	1719	-
1719	1720	-
1720	1721	-
1721	1722	-
1722	1723	-
1723	1724	-
1724	1725	-
1725	1726	-
1726	1727	-
1727	1728	-
1728	1729	-

**Текстовое описание местоположения границ
населенных пунктов, территориальных зон, особо охраняемых природных
территорий, зон с особыми условиями использования территорий**

Прохождение границы		Описание прохождения границы
от точки	до точки	
1	2	3
1729	1730	-
1730	1731	-
1731	1732	-
1732	1733	-
1733	1734	-
1734	1735	-
1735	1736	-
1736	1737	-
1737	1738	-
1738	1739	-
1739	1740	-
1740	1741	-
1741	1742	-
1742	1743	-
1743	1744	-
1744	1745	-
1745	1746	-
1746	1747	-
1747	1748	-
1748	1749	-
1749	1750	-
1750	1751	-
1751	1752	-
1752	1753	-
1753	1754	-
1754	1755	-
1755	1756	-
1756	1757	-
1757	1758	-
1758	1759	-
1759	1760	-
1760	1761	-
1761	1762	-
1762	1763	-
1763	1764	-
1764	1765	-

**Текстовое описание местоположения границ
населенных пунктов, территориальных зон, особо охраняемых природных
территорий, зон с особыми условиями использования территорий**

Прохождение границы		Описание прохождения границы
от точки	до точки	
1	2	3
1765	1766	-
1766	1767	-
1767	1768	-
1768	1769	-
1769	1770	-
1770	1771	-
1771	1772	-
1772	1773	-
1773	1774	-
1774	1775	-
1775	1776	-
1776	1777	-
1777	1778	-
1778	1779	-
1779	1780	-
1780	1781	-
1781	1782	-
1782	1783	-
1783	1784	-
1784	1785	-
1785	1786	-
1786	1787	-
1787	1788	-
1788	1789	-
1789	1790	-
1790	1791	-
1791	1792	-
1792	1793	-
1793	1794	-
1794	1795	-
1795	1796	-
1796	1797	-
1797	1798	-
1798	1799	-
1799	1800	-
1800	1801	-

**Текстовое описание местоположения границ
населенных пунктов, территориальных зон, особо охраняемых природных
территорий, зон с особыми условиями использования территорий**

Прохождение границы		Описание прохождения границы
от точки	до точки	
1	2	3
1801	1802	-
1802	1803	-
1803	1804	-
1804	1805	-
1805	1806	-
1806	1807	-
1807	1808	-
1808	1809	-
1809	1810	-
1810	1811	-
1811	1812	-
1812	1813	-
1813	1814	-
1814	1815	-
1815	1816	-
1816	1817	-
1817	1818	-
1818	1819	-
1819	1820	-
1820	1821	-
1821	1822	-
1822	1823	-
1823	1824	-
1824	1825	-
1825	1826	-
1826	1827	-
1827	1828	-
1828	1829	-
1829	1830	-
1830	1831	-
1831	1832	-
1832	1833	-
1833	1834	-
1834	1835	-
1835	1836	-
1836	1837	-

**Текстовое описание местоположения границ
населенных пунктов, территориальных зон, особо охраняемых природных
территорий, зон с особыми условиями использования территорий**

Прохождение границы		Описание прохождения границы
от точки	до точки	
1	2	3
1837	1838	-
1838	1839	-
1839	1840	-
1840	1841	-
1841	1842	-
1842	1843	-
1843	1844	-
1844	1845	-
1845	1846	-
1846	1847	-
1847	1848	-
1848	1849	-
1849	1850	-
1850	1851	-
1851	1852	-
1852	1853	-
1853	1854	-
1854	1855	-
1855	1856	-
1856	1857	-
1857	1858	-
1858	1859	-
1859	1860	-
1860	1861	-
1861	1862	-
1862	1863	-
1863	1864	-
1864	1865	-
1865	1866	-
1866	1867	-
1867	1868	-
1868	1869	-
1869	1870	-
1870	1871	-
1871	1872	-
1872	1873	-

**Текстовое описание местоположения границ
населенных пунктов, территориальных зон, особо охраняемых природных
территорий, зон с особыми условиями использования территорий**

Прохождение границы		Описание прохождения границы
от точки	до точки	
1	2	3
1873	1874	-
1874	1875	-
1875	1876	-
1876	1877	-
1877	1878	-
1878	1879	-
1879	1880	-
1880	1881	-
1881	1882	-
1882	1883	-
1883	1884	-
1884	1885	-
1885	1886	-
1886	1887	-
1887	1888	-
1888	1889	-
1889	1890	-
1890	1891	-
1891	1892	-
1892	1893	-
1893	1894	-
1894	1895	-
1895	1896	-
1896	1897	-
1897	1898	-
1898	1899	-
1899	1900	-
1900	1901	-
1901	1902	-
1902	1903	-
1903	1904	-
1904	1905	-
1905	1906	-
1906	1907	-
1907	1908	-
1908	1909	-

**Текстовое описание местоположения границ
населенных пунктов, территориальных зон, особо охраняемых природных
территорий, зон с особыми условиями использования территорий**

Прохождение границы		Описание прохождения границы
от точки	до точки	
1	2	3
1909	1910	-
1910	1911	-
1911	1912	-
1912	1913	-
1913	1914	-
1914	1915	-
1915	1916	-
1916	1917	-
1917	1918	-
1918	1919	-
1919	1920	-
1920	1921	-
1921	1922	-
1922	1923	-
1923	1924	-
1924	1925	-
1925	1926	-
1926	1927	-
1927	1928	-
1928	1929	-
1929	1930	-
1930	1931	-
1931	1932	-
1932	1933	-
1933	1934	-
1934	1935	-
1935	1936	-
1936	1937	-
1937	1938	-
1938	1939	-
1939	1940	-
1940	1941	-
1941	1942	-
1942	1943	-
1943	1944	-
1944	1945	-

**Текстовое описание местоположения границ
населенных пунктов, территориальных зон, особо охраняемых природных
территорий, зон с особыми условиями использования территорий**

Прохождение границы		Описание прохождения границы
от точки	до точки	
1	2	3
1945	1946	-
1946	1947	-
1947	1948	-
1948	1949	-
1949	1950	-
1950	1951	-
1951	1952	-
1952	1953	-
1953	1954	-
1954	1955	-
1955	1956	-
1956	1957	-
1957	1958	-
1958	1959	-
1959	1960	-
1960	1961	-
1961	1962	-
1962	1963	-
1963	1964	-
1964	1965	-
1965	1966	-
1966	1967	-
1967	1968	-
1968	1969	-
1969	1970	-
1970	1971	-
1971	1972	-
1972	1973	-
1973	1974	-
1974	1975	-
1975	1976	-
1976	1977	-
1977	1978	-
1978	1979	-
1979	1980	-
1980	1981	-

**Текстовое описание местоположения границ
населенных пунктов, территориальных зон, особо охраняемых природных
территорий, зон с особыми условиями использования территорий**

Прохождение границы		Описание прохождения границы
от точки	до точки	
1	2	3
1981	1982	-
1982	1983	-
1983	1984	-
1984	1985	-
1985	1986	-
1986	1987	-
1987	1988	-
1988	1989	-
1989	1990	-
1990	1991	-
1991	1992	-
1992	1993	-
1993	1994	-
1994	1995	-
1995	1996	-
1996	1997	-
1997	1998	-
1998	1999	-
1999	2000	-
2000	2001	-
2001	1714	-
2002	2003	-
2003	2004	-
2004	2005	-
2005	2006	-
2006	2007	-
2007	2008	-
2008	2009	-
2009	2010	-
2010	2011	-
2011	2012	-
2012	2013	-
2013	2014	-
2014	2015	-
2015	2016	-
2016	2017	-

**Текстовое описание местоположения границ
населенных пунктов, территориальных зон, особо охраняемых природных
территорий, зон с особыми условиями использования территорий**

Прохождение границы		Описание прохождения границы
от точки	до точки	
1	2	3
2017	2018	-
2018	2019	-
2019	2020	-
2020	2021	-
2021	2022	-
2022	2023	-
2023	2024	-
2024	2025	-
2025	2026	-
2026	2027	-
2027	2028	-
2028	2029	-
2029	2030	-
2030	2031	-
2031	2032	-
2032	2033	-
2033	2034	-
2034	2035	-
2035	2036	-
2036	2037	-
2037	2038	-
2038	2039	-
2039	2040	-
2040	2041	-
2041	2042	-
2042	2043	-
2043	2044	-
2044	2045	-
2045	2046	-
2046	2047	-
2047	2048	-
2048	2049	-
2049	2050	-
2050	2051	-
2051	2052	-
2052	2053	-

**Текстовое описание местоположения границ
населенных пунктов, территориальных зон, особо охраняемых природных
территорий, зон с особыми условиями использования территорий**

Прохождение границы		Описание прохождения границы
от точки	до точки	
1	2	3
2053	2054	-
2054	2055	-
2055	2056	-
2056	2057	-
2057	2058	-
2058	2059	-
2059	2060	-
2060	2061	-
2061	2062	-
2062	2063	-
2063	2064	-
2064	2065	-
2065	2066	-
2066	2067	-
2067	2068	-
2068	2069	-
2069	2070	-
2070	2071	-
2071	2072	-
2072	2073	-
2073	2074	-
2074	2075	-
2075	2076	-
2076	2077	-
2077	2078	-
2078	2079	-
2079	2080	-
2080	2081	-
2081	2082	-
2082	2083	-
2083	2084	-
2084	2085	-
2085	2086	-
2086	2087	-
2087	2088	-
2088	2089	-

**Текстовое описание местоположения границ
населенных пунктов, территориальных зон, особо охраняемых природных
территорий, зон с особыми условиями использования территорий**

Прохождение границы		Описание прохождения границы
от точки	до точки	
1	2	3
2089	2090	-
2090	2091	-
2091	2092	-
2092	2002	-
2093	2094	-
2094	2095	-
2095	2096	-
2096	2097	-
2097	2098	-
2098	2099	-
2099	2100	-
2100	2101	-
2101	2102	-
2102	2103	-
2103	2104	-
2104	2105	-
2105	2106	-
2106	2107	-
2107	2108	-
2108	2109	-
2109	2110	-
2110	2111	-
2111	2112	-
2112	2113	-
2113	2114	-
2114	2115	-
2115	2116	-
2116	2117	-
2117	2118	-
2118	2119	-
2119	2120	-
2120	2121	-
2121	2122	-
2122	2123	-
2123	2124	-
2124	2125	-

**Текстовое описание местоположения границ
населенных пунктов, территориальных зон, особо охраняемых природных
территорий, зон с особыми условиями использования территорий**

Прохождение границы		Описание прохождения границы
от точки	до точки	
1	2	3
2125	2126	-
2126	2127	-
2127	2128	-
2128	2129	-
2129	2130	-
2130	2131	-
2131	2132	-
2132	2133	-
2133	2134	-
2134	2093	-
2135	2136	-
2136	2137	-
2137	2138	-
2138	2139	-
2139	2140	-
2140	2141	-
2141	2142	-
2142	2143	-
2143	2144	-
2144	2145	-
2145	2146	-
2146	2147	-
2147	2148	-
2148	2149	-
2149	2150	-
2150	2151	-
2151	2152	-
2152	2153	-
2153	2154	-
2154	2155	-
2155	2156	-
2156	2157	-
2157	2158	-
2158	2159	-
2159	2160	-
2160	2161	-

**Текстовое описание местоположения границ
населенных пунктов, территориальных зон, особо охраняемых природных
территорий, зон с особыми условиями использования территорий**

Прохождение границы		Описание прохождения границы
от точки	до точки	
1	2	3
2161	2162	-
2162	2163	-
2163	2164	-
2164	2165	-
2165	2166	-
2166	2167	-
2167	2168	-
2168	2169	-
2169	2170	-
2170	2171	-
2171	2172	-
2172	2173	-
2173	2174	-
2174	2175	-
2175	2176	-
2176	2177	-
2177	2178	-
2178	2179	-
2179	2180	-
2180	2181	-
2181	2182	-
2182	2183	-
2183	2184	-
2184	2185	-
2185	2186	-
2186	2187	-
2187	2188	-
2188	2135	-
2189	2190	-
2190	2191	-
2191	2192	-
2192	2193	-
2193	2194	-
2194	2195	-
2195	2196	-
2196	2197	-

**Текстовое описание местоположения границ
населенных пунктов, территориальных зон, особо охраняемых природных
территорий, зон с особыми условиями использования территорий**

Прохождение границы		Описание прохождения границы
от точки	до точки	
1	2	3
2197	2198	-
2198	2199	-
2199	2200	-
2200	2201	-
2201	2202	-
2202	2203	-
2203	2189	-
2204	2205	-
2205	2206	-
2206	2207	-
2207	2208	-
2208	2209	-
2209	2210	-
2210	2211	-
2211	2212	-
2212	2213	-
2213	2214	-
2214	2215	-
2215	2216	-
2216	2217	-
2217	2218	-
2218	2219	-
2219	2220	-
2220	2221	-
2221	2222	-
2222	2223	-
2223	2224	-
2224	2225	-
2225	2226	-
2226	2227	-
2227	2228	-
2228	2229	-
2229	2230	-
2230	2231	-
2231	2232	-
2232	2233	-

**Текстовое описание местоположения границ
населенных пунктов, территориальных зон, особо охраняемых природных
территорий, зон с особыми условиями использования территорий**

Прохождение границы		Описание прохождения границы
от точки	до точки	
1	2	3
2233	2234	-
2234	2235	-
2235	2236	-
2236	2237	-
2237	2238	-
2238	2239	-
2239	2240	-
2240	2241	-
2241	2242	-
2242	2243	-
2243	2244	-
2244	2245	-
2245	2246	-
2246	2247	-
2247	2248	-
2248	2249	-
2249	2250	-
2250	2251	-
2251	2252	-
2252	2253	-
2253	2254	-
2254	2255	-
2255	2256	-
2256	2257	-
2257	2258	-
2258	2259	-
2259	2260	-
2260	2261	-
2261	2262	-
2262	2263	-
2263	2264	-
2264	2265	-
2265	2266	-
2266	2267	-
2267	2268	-
2268	2269	-

**Текстовое описание местоположения границ
населенных пунктов, территориальных зон, особо охраняемых природных
территорий, зон с особыми условиями использования территорий**

Прохождение границы		Описание прохождения границы
от точки	до точки	
1	2	3
2269	2270	-
2270	2271	-
2271	2272	-
2272	2204	-
2273	2274	-
2274	2275	-
2275	2276	-
2276	2277	-
2277	2278	-
2278	2279	-
2279	2280	-
2280	2281	-
2281	2282	-
2282	2283	-
2283	2284	-
2284	2285	-
2285	2286	-
2286	2287	-
2287	2288	-
2288	2289	-
2289	2290	-
2290	2291	-
2291	2292	-
2292	2293	-
2293	2294	-
2294	2295	-
2295	2296	-
2296	2297	-
2297	2298	-
2298	2299	-
2299	2300	-
2300	2301	-
2301	2302	-
2302	2303	-
2303	2304	-
2304	2305	-

**Текстовое описание местоположения границ
населенных пунктов, территориальных зон, особо охраняемых природных
территорий, зон с особыми условиями использования территорий**

Прохождение границы		Описание прохождения границы
от точки	до точки	
1	2	3
2305	2306	-
2306	2307	-
2307	2308	-
2308	2309	-
2309	2310	-
2310	2273	-
2311	2312	-
2312	2313	-
2313	2314	-
2314	2315	-
2315	2316	-
2316	2317	-
2317	2318	-
2318	2319	-
2319	2320	-
2320	2321	-
2321	2322	-
2322	2323	-
2323	2324	-
2324	2325	-
2325	2326	-
2326	2327	-
2327	2328	-
2328	2329	-
2329	2330	-
2330	2331	-
2331	2332	-
2332	2333	-
2333	2334	-
2334	2335	-
2335	2336	-
2336	2337	-
2337	2338	-
2338	2339	-
2339	2340	-
2340	2341	-

**Текстовое описание местоположения границ
населенных пунктов, территориальных зон, особо охраняемых природных
территорий, зон с особыми условиями использования территорий**

Прохождение границы		Описание прохождения границы
от точки	до точки	
1	2	3
2341	2342	-
2342	2343	-
2343	2344	-
2344	2345	-
2345	2346	-
2346	2347	-
2347	2348	-
2348	2349	-
2349	2350	-
2350	2351	-
2351	2352	-
2352	2353	-
2353	2354	-
2354	2355	-
2355	2356	-
2356	2357	-
2357	2358	-
2358	2359	-
2359	2360	-
2360	2361	-
2361	2362	-
2362	2363	-
2363	2364	-
2364	2365	-
2365	2366	-
2366	2367	-
2367	2368	-
2368	2369	-
2369	2370	-
2370	2371	-
2371	2372	-
2372	2373	-
2373	2374	-
2374	2375	-
2375	2376	-
2376	2377	-

**Текстовое описание местоположения границ
населенных пунктов, территориальных зон, особо охраняемых природных
территорий, зон с особыми условиями использования территорий**

Прохождение границы		Описание прохождения границы
от точки	до точки	
1	2	3
2377	2378	-
2378	2379	-
2379	2380	-
2380	2381	-
2381	2382	-
2382	2383	-
2383	2384	-
2384	2385	-
2385	2386	-
2386	2387	-
2387	2388	-
2388	2389	-
2389	2390	-
2390	2391	-
2391	2392	-
2392	2393	-
2393	2394	-
2394	2395	-
2395	2396	-
2396	2397	-
2397	2398	-
2398	2399	-
2399	2400	-
2400	2401	-
2401	2402	-
2402	2403	-
2403	2404	-
2404	2405	-
2405	2406	-
2406	2407	-
2407	2408	-
2408	2409	-
2409	2410	-
2410	2411	-
2411	2412	-
2412	2413	-

**Текстовое описание местоположения границ
населенных пунктов, территориальных зон, особо охраняемых природных
территорий, зон с особыми условиями использования территорий**

Прохождение границы		Описание прохождения границы
от точки	до точки	
1	2	3
2413	2414	-
2414	2415	-
2415	2416	-
2416	2417	-
2417	2418	-
2418	2419	-
2419	2420	-
2420	2421	-
2421	2422	-
2422	2423	-
2423	2424	-
2424	2425	-
2425	2426	-
2426	2427	-
2427	2428	-
2428	2429	-
2429	2430	-
2430	2431	-
2431	2432	-
2432	2433	-
2433	2434	-
2434	2435	-
2435	2436	-
2436	2437	-
2437	2438	-
2438	2439	-
2439	2440	-
2440	2441	-
2441	2442	-
2442	2443	-
2443	2444	-
2444	2445	-
2445	2446	-
2446	2447	-
2447	2448	-
2448	2449	-

**Текстовое описание местоположения границ
населенных пунктов, территориальных зон, особо охраняемых природных
территорий, зон с особыми условиями использования территорий**

Прохождение границы		Описание прохождения границы
от точки	до точки	
1	2	3
2449	2450	-
2450	2451	-
2451	2452	-
2452	2453	-
2453	2454	-
2454	2455	-
2455	2456	-
2456	2457	-
2457	2458	-
2458	2459	-
2459	2460	-
2460	2461	-
2461	2462	-
2462	2463	-
2463	2464	-
2464	2465	-
2465	2466	-
2466	2467	-
2467	2468	-
2468	2469	-
2469	2470	-
2470	2471	-
2471	2472	-
2472	2473	-
2473	2474	-
2474	2475	-
2475	2476	-
2476	2477	-
2477	2478	-
2478	2479	-
2479	2480	-
2480	2481	-
2481	2482	-
2482	2483	-
2483	2484	-
2484	2485	-

**Текстовое описание местоположения границ
населенных пунктов, территориальных зон, особо охраняемых природных
территорий, зон с особыми условиями использования территорий**

Прохождение границы		Описание прохождения границы
от точки	до точки	
1	2	3
2485	2486	-
2486	2487	-
2487	2488	-
2488	2489	-
2489	2490	-
2490	2491	-
2491	2492	-
2492	2493	-
2493	2494	-
2494	2495	-
2495	2496	-
2496	2497	-
2497	2498	-
2498	2499	-
2499	2500	-
2500	2501	-
2501	2502	-
2502	2503	-
2503	2504	-
2504	2505	-
2505	2506	-
2506	2507	-
2507	2508	-
2508	2509	-
2509	2510	-
2510	2511	-
2511	2512	-
2512	2513	-
2513	2514	-
2514	2515	-
2515	2516	-
2516	2517	-
2517	2518	-
2518	2519	-
2519	2520	-
2520	2521	-

**Текстовое описание местоположения границ
населенных пунктов, территориальных зон, особо охраняемых природных
территорий, зон с особыми условиями использования территорий**

Прохождение границы		Описание прохождения границы
от точки	до точки	
1	2	3
2521	2522	-
2522	2523	-
2523	2524	-
2524	2525	-
2525	2526	-
2526	2527	-
2527	2528	-
2528	2529	-
2529	2530	-
2530	2531	-
2531	2532	-
2532	2533	-
2533	2534	-
2534	2535	-
2535	2536	-
2536	2537	-
2537	2538	-
2538	2539	-
2539	2540	-
2540	2541	-
2541	2542	-
2542	2543	-
2543	2544	-
2544	2545	-
2545	2546	-
2546	2547	-
2547	2548	-
2548	2549	-
2549	2550	-
2550	2551	-
2551	2552	-
2552	2553	-
2553	2554	-
2554	2555	-
2555	2556	-
2556	2557	-

**Текстовое описание местоположения границ
населенных пунктов, территориальных зон, особо охраняемых природных
территорий, зон с особыми условиями использования территорий**

Прохождение границы		Описание прохождения границы
от точки	до точки	
1	2	3
2557	2558	-
2558	2559	-
2559	2560	-
2560	2561	-
2561	2562	-
2562	2563	-
2563	2564	-
2564	2565	-
2565	2566	-
2566	2567	-
2567	2568	-
2568	2569	-
2569	2570	-
2570	2571	-
2571	2572	-
2572	2573	-
2573	2574	-
2574	2575	-
2575	2576	-
2576	2577	-
2577	2578	-
2578	2579	-
2579	2580	-
2580	2581	-
2581	2582	-
2582	2583	-
2583	2584	-
2584	2585	-
2585	2586	-
2586	2587	-
2587	2588	-
2588	2589	-
2589	2590	-
2590	2591	-
2591	2592	-
2592	2593	-

**Текстовое описание местоположения границ
населенных пунктов, территориальных зон, особо охраняемых природных
территорий, зон с особыми условиями использования территорий**

Прохождение границы		Описание прохождения границы
от точки	до точки	
1	2	3
2593	2594	-
2594	2595	-
2595	2596	-
2596	2597	-
2597	2598	-
2598	2599	-
2599	2600	-
2600	2601	-
2601	2602	-
2602	2603	-
2603	2604	-
2604	2605	-
2605	2606	-
2606	2607	-
2607	2608	-
2608	2609	-
2609	2610	-
2610	2611	-
2611	2612	-
2612	2613	-
2613	2614	-
2614	2615	-
2615	2616	-
2616	2617	-
2617	2618	-
2618	2619	-
2619	2620	-
2620	2621	-
2621	2622	-
2622	2623	-
2623	2624	-
2624	2625	-
2625	2626	-
2626	2627	-
2627	2628	-
2628	2629	-

**Текстовое описание местоположения границ
населенных пунктов, территориальных зон, особо охраняемых природных
территорий, зон с особыми условиями использования территорий**

Прохождение границы		Описание прохождения границы
от точки	до точки	
1	2	3
2629	2630	-
2630	2631	-
2631	2632	-
2632	2633	-
2633	2634	-
2634	2635	-
2635	2636	-
2636	2637	-
2637	2638	-
2638	2639	-
2639	2640	-
2640	2641	-
2641	2642	-
2642	2643	-
2643	2644	-
2644	2645	-
2645	2646	-
2646	2647	-
2647	2648	-
2648	2649	-
2649	2650	-
2650	2651	-
2651	2652	-
2652	2311	-
2653	2654	-
2654	2655	-
2655	2656	-
2656	2657	-
2657	2658	-
2658	2659	-
2659	2660	-
2660	2661	-
2661	2662	-
2662	2663	-
2663	2664	-
2664	2665	-

**Текстовое описание местоположения границ
населенных пунктов, территориальных зон, особо охраняемых природных
территорий, зон с особыми условиями использования территорий**

Прохождение границы		Описание прохождения границы
от точки	до точки	
1	2	3
2665	2666	-
2666	2667	-
2667	2668	-
2668	2669	-
2669	2670	-
2670	2671	-
2671	2672	-
2672	2673	-
2673	2674	-
2674	2675	-
2675	2676	-
2676	2677	-
2677	2678	-
2678	2679	-
2679	2680	-
2680	2681	-
2681	2682	-
2682	2683	-
2683	2684	-
2684	2685	-
2685	2686	-
2686	2687	-
2687	2688	-
2688	2689	-
2689	2690	-
2690	2691	-
2691	2692	-
2692	2693	-
2693	2694	-
2694	2695	-
2695	2696	-
2696	2697	-
2697	2698	-
2698	2699	-
2699	2700	-
2700	2701	-

**Текстовое описание местоположения границ
населенных пунктов, территориальных зон, особо охраняемых природных
территорий, зон с особыми условиями использования территорий**

Прохождение границы		Описание прохождения границы
от точки	до точки	
1	2	3
2701	2702	-
2702	2703	-
2703	2704	-
2704	2705	-
2705	2706	-
2706	2707	-
2707	2708	-
2708	2709	-
2709	2710	-
2710	2711	-
2711	2712	-
2712	2713	-
2713	2714	-
2714	2653	-
2715	2716	-
2716	2717	-
2717	2718	-
2718	2719	-
2719	2720	-
2720	2721	-
2721	2715	-
2722	2723	-
2723	2724	-
2724	2725	-
2725	2726	-
2726	2727	-
2727	2728	-
2728	2729	-
2729	2730	-
2730	2731	-
2731	2732	-
2732	2733	-
2733	2734	-
2734	2735	-
2735	2736	-
2736	2737	-

**Текстовое описание местоположения границ
населенных пунктов, территориальных зон, особо охраняемых природных
территорий, зон с особыми условиями использования территорий**

Прохождение границы		Описание прохождения границы
от точки	до точки	
1	2	3
2737	2738	-
2738	2739	-
2739	2740	-
2740	2741	-
2741	2742	-
2742	2743	-
2743	2744	-
2744	2745	-
2745	2746	-
2746	2747	-
2747	2748	-
2748	2749	-
2749	2750	-
2750	2751	-
2751	2752	-
2752	2753	-
2753	2754	-
2754	2755	-
2755	2756	-
2756	2757	-
2757	2758	-
2758	2759	-
2759	2760	-
2760	2761	-
2761	2762	-
2762	2763	-
2763	2764	-
2764	2765	-
2765	2766	-
2766	2767	-
2767	2768	-
2768	2769	-
2769	2770	-
2770	2771	-
2771	2772	-
2772	2773	-

**Текстовое описание местоположения границ
населенных пунктов, территориальных зон, особо охраняемых природных
территорий, зон с особыми условиями использования территорий**

Прохождение границы		Описание прохождения границы
от точки	до точки	
1	2	3
2773	2774	-
2774	2775	-
2775	2776	-
2776	2777	-
2777	2778	-
2778	2779	-
2779	2780	-
2780	2781	-
2781	2782	-
2782	2783	-
2783	2784	-
2784	2785	-
2785	2786	-
2786	2787	-
2787	2788	-
2788	2789	-
2789	2790	-
2790	2791	-
2791	2792	-
2792	2793	-
2793	2794	-
2794	2795	-
2795	2796	-
2796	2797	-
2797	2798	-
2798	2799	-
2799	2800	-
2800	2801	-
2801	2802	-
2802	2803	-
2803	2804	-
2804	2805	-
2805	2806	-
2806	2807	-
2807	2808	-
2808	2809	-

**Текстовое описание местоположения границ
населенных пунктов, территориальных зон, особо охраняемых природных
территорий, зон с особыми условиями использования территорий**

Прохождение границы		Описание прохождения границы
от точки	до точки	
1	2	3
2809	2810	-
2810	2811	-
2811	2812	-
2812	2813	-
2813	2814	-
2814	2815	-
2815	2816	-
2816	2817	-
2817	2818	-
2818	2819	-
2819	2820	-
2820	2821	-
2821	2822	-
2822	2823	-
2823	2824	-
2824	2825	-
2825	2826	-
2826	2827	-
2827	2828	-
2828	2829	-
2829	2830	-
2830	2831	-
2831	2832	-
2832	2833	-
2833	2834	-
2834	2835	-
2835	2836	-
2836	2837	-
2837	2838	-
2838	2839	-
2839	2840	-
2840	2841	-
2841	2842	-
2842	2843	-
2843	2844	-
2844	2845	-

**Текстовое описание местоположения границ
населенных пунктов, территориальных зон, особо охраняемых природных
территорий, зон с особыми условиями использования территорий**

Прохождение границы		Описание прохождения границы
от точки	до точки	
1	2	3
2845	2846	-
2846	2847	-
2847	2848	-
2848	2849	-
2849	2850	-
2850	2851	-
2851	2852	-
2852	2853	-
2853	2854	-
2854	2855	-
2855	2856	-
2856	2857	-
2857	2858	-
2858	2859	-
2859	2860	-
2860	2861	-
2861	2862	-
2862	2863	-
2863	2864	-
2864	2865	-
2865	2866	-
2866	2867	-
2867	2868	-
2868	2869	-
2869	2870	-
2870	2871	-
2871	2872	-
2872	2873	-
2873	2874	-
2874	2875	-
2875	2876	-
2876	2877	-
2877	2878	-
2878	2879	-
2879	2880	-
2880	2881	-

**Текстовое описание местоположения границ
населенных пунктов, территориальных зон, особо охраняемых природных
территорий, зон с особыми условиями использования территорий**

Прохождение границы		Описание прохождения границы
от точки	до точки	
1	2	3
2881	2882	-
2882	2883	-
2883	2884	-
2884	2885	-
2885	2886	-
2886	2887	-
2887	2888	-
2888	2889	-
2889	2890	-
2890	2891	-
2891	2892	-
2892	2893	-
2893	2894	-
2894	2895	-
2895	2896	-
2896	2897	-
2897	2898	-
2898	2899	-
2899	2900	-
2900	2901	-
2901	2902	-
2902	2903	-
2903	2904	-
2904	2905	-
2905	2906	-
2906	2907	-
2907	2908	-
2908	2909	-
2909	2910	-
2910	2911	-
2911	2912	-
2912	2913	-
2913	2914	-
2914	2915	-
2915	2916	-
2916	2917	-

**Текстовое описание местоположения границ
населенных пунктов, территориальных зон, особо охраняемых природных
территорий, зон с особыми условиями использования территорий**

Прохождение границы		Описание прохождения границы
от точки	до точки	
1	2	3
2917	2918	-
2918	2919	-
2919	2920	-
2920	2921	-
2921	2922	-
2922	2923	-
2923	2924	-
2924	2925	-
2925	2926	-
2926	2927	-
2927	2928	-
2928	2929	-
2929	2930	-
2930	2931	-
2931	2932	-
2932	2933	-
2933	2934	-
2934	2935	-
2935	2936	-
2936	2937	-
2937	2938	-
2938	2939	-
2939	2940	-
2940	2941	-
2941	2942	-
2942	2943	-
2943	2944	-
2944	2945	-
2945	2946	-
2946	2947	-
2947	2948	-
2948	2949	-
2949	2950	-
2950	2951	-
2951	2952	-
2952	2953	-

**Текстовое описание местоположения границ
населенных пунктов, территориальных зон, особо охраняемых природных
территорий, зон с особыми условиями использования территорий**

Прохождение границы		Описание прохождения границы
от точки	до точки	
1	2	3
2953	2954	-
2954	2955	-
2955	2956	-
2956	2957	-
2957	2958	-
2958	2959	-
2959	2960	-
2960	2961	-
2961	2962	-
2962	2722	-
2963	2964	-
2964	2965	-
2965	2966	-
2966	2967	-
2967	2968	-
2968	2969	-
2969	2970	-
2970	2971	-
2971	2972	-
2972	2973	-
2973	2974	-
2974	2975	-
2975	2976	-
2976	2977	-
2977	2978	-
2978	2979	-
2979	2980	-
2980	2981	-
2981	2982	-
2982	2983	-
2983	2984	-
2984	2985	-
2985	2986	-
2986	2987	-
2987	2988	-
2988	2989	-

**Текстовое описание местоположения границ
населенных пунктов, территориальных зон, особо охраняемых природных
территорий, зон с особыми условиями использования территорий**

Прохождение границы		Описание прохождения границы
от точки	до точки	
1	2	3
2989	2990	-
2990	2991	-
2991	2992	-
2992	2993	-
2993	2994	-
2994	2995	-
2995	2996	-
2996	2997	-
2997	2998	-
2998	2999	-
2999	3000	-
3000	3001	-
3001	3002	-
3002	3003	-
3003	3004	-
3004	3005	-
3005	3006	-
3006	3007	-
3007	3008	-
3008	3009	-
3009	3010	-
3010	3011	-
3011	3012	-
3012	3013	-
3013	3014	-
3014	3015	-
3015	3016	-
3016	3017	-
3017	3018	-
3018	3019	-
3019	3020	-
3020	3021	-
3021	3022	-
3022	3023	-
3023	3024	-
3024	3025	-

**Текстовое описание местоположения границ
населенных пунктов, территориальных зон, особо охраняемых природных
территорий, зон с особыми условиями использования территорий**

Прохождение границы		Описание прохождения границы
от точки	до точки	
1	2	3
3025	3026	-
3026	3027	-
3027	3028	-
3028	3029	-
3029	3030	-
3030	3031	-
3031	3032	-
3032	3033	-
3033	3034	-
3034	3035	-
3035	3036	-
3036	3037	-
3037	3038	-
3038	3039	-
3039	3040	-
3040	3041	-
3041	3042	-
3042	3043	-
3043	3044	-
3044	3045	-
3045	3046	-
3046	3047	-
3047	3048	-
3048	3049	-
3049	3050	-
3050	3051	-
3051	3052	-
3052	3053	-
3053	3054	-
3054	3055	-
3055	3056	-
3056	3057	-
3057	3058	-
3058	3059	-
3059	3060	-
3060	3061	-

**Текстовое описание местоположения границ
населенных пунктов, территориальных зон, особо охраняемых природных
территорий, зон с особыми условиями использования территорий**

Прохождение границы		Описание прохождения границы
от точки	до точки	
1	2	3
3061	3062	-
3062	3063	-
3063	3064	-
3064	3065	-
3065	3066	-
3066	3067	-
3067	3068	-
3068	3069	-
3069	3070	-
3070	3071	-
3071	3072	-
3072	3073	-
3073	3074	-
3074	3075	-
3075	3076	-
3076	3077	-
3077	3078	-
3078	3079	-
3079	3080	-
3080	3081	-
3081	3082	-
3082	3083	-
3083	3084	-
3084	3085	-
3085	3086	-
3086	3087	-
3087	3088	-
3088	3089	-
3089	3090	-
3090	3091	-
3091	3092	-
3092	3093	-
3093	3094	-
3094	3095	-
3095	3096	-
3096	3097	-

**Текстовое описание местоположения границ
населенных пунктов, территориальных зон, особо охраняемых природных
территорий, зон с особыми условиями использования территорий**

Прохождение границы		Описание прохождения границы
от точки	до точки	
1	2	3
3097	3098	-
3098	3099	-
3099	3100	-
3100	3101	-
3101	3102	-
3102	3103	-
3103	3104	-
3104	3105	-
3105	3106	-
3106	3107	-
3107	3108	-
3108	3109	-
3109	3110	-
3110	3111	-
3111	3112	-
3112	3113	-
3113	3114	-
3114	3115	-
3115	3116	-
3116	3117	-
3117	3118	-
3118	3119	-
3119	3120	-
3120	3121	-
3121	3122	-
3122	3123	-
3123	3124	-
3124	3125	-
3125	3126	-
3126	3127	-
3127	3128	-
3128	3129	-
3129	3130	-
3130	3131	-
3131	3132	-
3132	3133	-

**Текстовое описание местоположения границ
населенных пунктов, территориальных зон, особо охраняемых природных
территорий, зон с особыми условиями использования территорий**

Прохождение границы		Описание прохождения границы
от точки	до точки	
1	2	3
3133	3134	-
3134	3135	-
3135	3136	-
3136	3137	-
3137	3138	-
3138	3139	-
3139	3140	-
3140	3141	-
3141	3142	-
3142	3143	-
3143	3144	-
3144	3145	-
3145	3146	-
3146	3147	-
3147	3148	-
3148	3149	-
3149	3150	-
3150	3151	-
3151	3152	-
3152	3153	-
3153	3154	-
3154	3155	-
3155	3156	-
3156	3157	-
3157	3158	-
3158	3159	-
3159	3160	-
3160	3161	-
3161	3162	-
3162	3163	-
3163	3164	-
3164	3165	-
3165	3166	-
3166	3167	-
3167	3168	-
3168	3169	-

**Текстовое описание местоположения границ
населенных пунктов, территориальных зон, особо охраняемых природных
территорий, зон с особыми условиями использования территорий**

Прохождение границы		Описание прохождения границы
от точки	до точки	
1	2	3
3169	3170	-
3170	3171	-
3171	3172	-
3172	3173	-
3173	3174	-
3174	3175	-
3175	3176	-
3176	3177	-
3177	3178	-
3178	3179	-
3179	3180	-
3180	3181	-
3181	3182	-
3182	3183	-
3183	3184	-
3184	3185	-
3185	3186	-
3186	3187	-
3187	3188	-
3188	3189	-
3189	3190	-
3190	3191	-
3191	3192	-
3192	3193	-
3193	3194	-
3194	3195	-
3195	3196	-
3196	3197	-
3197	3198	-
3198	3199	-
3199	3200	-
3200	3201	-
3201	3202	-
3202	3203	-
3203	3204	-
3204	3205	-

**Текстовое описание местоположения границ
населенных пунктов, территориальных зон, особо охраняемых природных
территорий, зон с особыми условиями использования территорий**

Прохождение границы		Описание прохождения границы
от точки	до точки	
1	2	3
3205	3206	-
3206	3207	-
3207	3208	-
3208	3209	-
3209	3210	-
3210	3211	-
3211	3212	-
3212	3213	-
3213	3214	-
3214	3215	-
3215	3216	-
3216	3217	-
3217	3218	-
3218	3219	-
3219	3220	-
3220	3221	-
3221	3222	-
3222	3223	-
3223	3224	-
3224	3225	-
3225	3226	-
3226	3227	-
3227	3228	-
3228	3229	-
3229	3230	-
3230	3231	-
3231	3232	-
3232	3233	-
3233	3234	-
3234	3235	-
3235	3236	-
3236	3237	-
3237	3238	-
3238	3239	-
3239	3240	-
3240	3241	-

**Текстовое описание местоположения границ
населенных пунктов, территориальных зон, особо охраняемых природных
территорий, зон с особыми условиями использования территорий**

Прохождение границы		Описание прохождения границы
от точки	до точки	
1	2	3
3241	3242	-
3242	3243	-
3243	3244	-
3244	3245	-
3245	3246	-
3246	3247	-
3247	3248	-
3248	3249	-
3249	3250	-
3250	3251	-
3251	3252	-
3252	3253	-
3253	3254	-
3254	3255	-
3255	3256	-
3256	3257	-
3257	3258	-
3258	3259	-
3259	3260	-
3260	3261	-
3261	3262	-
3262	3263	-
3263	3264	-
3264	3265	-
3265	3266	-
3266	3267	-
3267	3268	-
3268	3269	-
3269	3270	-
3270	3271	-
3271	3272	-
3272	3273	-
3273	3274	-
3274	3275	-
3275	3276	-
3276	3277	-

**Текстовое описание местоположения границ
населенных пунктов, территориальных зон, особо охраняемых природных
территорий, зон с особыми условиями использования территорий**

Прохождение границы		Описание прохождения границы
от точки	до точки	
1	2	3
3277	3278	-
3278	3279	-
3279	3280	-
3280	3281	-
3281	3282	-
3282	3283	-
3283	3284	-
3284	3285	-
3285	3286	-
3286	3287	-
3287	3288	-
3288	3289	-
3289	3290	-
3290	3291	-
3291	3292	-
3292	3293	-
3293	3294	-
3294	3295	-
3295	3296	-
3296	3297	-
3297	3298	-
3298	3299	-
3299	3300	-
3300	3301	-
3301	3302	-
3302	3303	-
3303	3304	-
3304	3305	-
3305	3306	-
3306	3307	-
3307	3308	-
3308	3309	-
3309	3310	-
3310	3311	-
3311	3312	-
3312	3313	-

**Текстовое описание местоположения границ
населенных пунктов, территориальных зон, особо охраняемых природных
территорий, зон с особыми условиями использования территорий**

Прохождение границы		Описание прохождения границы
от точки	до точки	
1	2	3
3313	3314	-
3314	3315	-
3315	3316	-
3316	3317	-
3317	3318	-
3318	3319	-
3319	3320	-
3320	3321	-
3321	3322	-
3322	3323	-
3323	3324	-
3324	3325	-
3325	3326	-
3326	3327	-
3327	3328	-
3328	3329	-
3329	3330	-
3330	3331	-
3331	3332	-
3332	3333	-
3333	3334	-
3334	3335	-
3335	3336	-
3336	3337	-
3337	3338	-
3338	3339	-
3339	3340	-
3340	3341	-
3341	3342	-
3342	3343	-
3343	3344	-
3344	3345	-
3345	3346	-
3346	3347	-
3347	3348	-
3348	3349	-

**Текстовое описание местоположения границ
населенных пунктов, территориальных зон, особо охраняемых природных
территорий, зон с особыми условиями использования территорий**

Прохождение границы		Описание прохождения границы
от точки	до точки	
1	2	3
3349	3350	-
3350	3351	-
3351	3352	-
3352	3353	-
3353	3354	-
3354	3355	-
3355	3356	-
3356	3357	-
3357	3358	-
3358	3359	-
3359	3360	-
3360	3361	-
3361	3362	-
3362	3363	-
3363	3364	-
3364	3365	-
3365	3366	-
3366	3367	-
3367	3368	-
3368	3369	-
3369	3370	-
3370	3371	-
3371	3372	-
3372	3373	-
3373	3374	-
3374	3375	-
3375	3376	-
3376	3377	-
3377	3378	-
3378	3379	-
3379	3380	-
3380	3381	-
3381	3382	-
3382	3383	-
3383	3384	-
3384	3385	-

**Текстовое описание местоположения границ
населенных пунктов, территориальных зон, особо охраняемых природных
территорий, зон с особыми условиями использования территорий**

Прохождение границы		Описание прохождения границы
от точки	до точки	
1	2	3
3385	3386	-
3386	3387	-
3387	3388	-
3388	3389	-
3389	3390	-
3390	3391	-
3391	3392	-
3392	3393	-
3393	3394	-
3394	3395	-
3395	3396	-
3396	3397	-
3397	3398	-
3398	3399	-
3399	3400	-
3400	3401	-
3401	3402	-
3402	3403	-
3403	3404	-
3404	3405	-
3405	3406	-
3406	3407	-
3407	3408	-
3408	3409	-
3409	3410	-
3410	3411	-
3411	3412	-
3412	3413	-
3413	3414	-
3414	3415	-
3415	3416	-
3416	3417	-
3417	3418	-
3418	3419	-
3419	3420	-
3420	3421	-

**Текстовое описание местоположения границ
населенных пунктов, территориальных зон, особо охраняемых природных
территорий, зон с особыми условиями использования территорий**

Прохождение границы		Описание прохождения границы
от точки	до точки	
1	2	3
3421	3422	-
3422	3423	-
3423	3424	-
3424	3425	-
3425	3426	-
3426	3427	-
3427	3428	-
3428	3429	-
3429	3430	-
3430	3431	-
3431	3432	-
3432	3433	-
3433	3434	-
3434	3435	-
3435	3436	-
3436	3437	-
3437	3438	-
3438	3439	-
3439	3440	-
3440	2963	-
3441	3442	-
3442	3443	-
3443	3444	-
3444	3445	-
3445	3446	-
3446	3447	-
3447	3448	-
3448	3449	-
3449	3450	-
3450	3451	-
3451	3452	-
3452	3453	-
3453	3454	-
3454	3455	-
3455	3456	-
3456	3457	-

**Текстовое описание местоположения границ
населенных пунктов, территориальных зон, особо охраняемых природных
территорий, зон с особыми условиями использования территорий**

Прохождение границы		Описание прохождения границы
от точки	до точки	
1	2	3
3457	3458	-
3458	3459	-
3459	3460	-
3460	3461	-
3461	3462	-
3462	3463	-
3463	3464	-
3464	3465	-
3465	3466	-
3466	3467	-
3467	3468	-
3468	3469	-
3469	3470	-
3470	3471	-
3471	3472	-
3472	3473	-
3473	3474	-
3474	3475	-
3475	3476	-
3476	3477	-
3477	3478	-
3478	3479	-
3479	3480	-
3480	3481	-
3481	3482	-
3482	3483	-
3483	3484	-
3484	3485	-
3485	3441	-
3486	3487	-
3487	3488	-
3488	3489	-
3489	3490	-
3490	3491	-
3491	3492	-
3492	3493	-

**Текстовое описание местоположения границ
населенных пунктов, территориальных зон, особо охраняемых природных
территорий, зон с особыми условиями использования территорий**

Прохождение границы		Описание прохождения границы
от точки	до точки	
1	2	3
3493	3494	-
3494	3495	-
3495	3496	-
3496	3497	-
3497	3498	-
3498	3499	-
3499	3500	-
3500	3501	-
3501	3502	-
3502	3503	-
3503	3504	-
3504	3505	-
3505	3506	-
3506	3507	-
3507	3508	-
3508	3509	-
3509	3510	-
3510	3511	-
3511	3512	-
3512	3513	-
3513	3514	-
3514	3515	-
3515	3516	-
3516	3517	-
3517	3518	-
3518	3519	-
3519	3520	-
3520	3521	-
3521	3522	-
3522	3523	-
3523	3524	-
3524	3525	-
3525	3526	-
3526	3527	-
3527	3528	-
3528	3529	-

**Текстовое описание местоположения границ
населенных пунктов, территориальных зон, особо охраняемых природных
территорий, зон с особыми условиями использования территорий**

Прохождение границы		Описание прохождения границы
от точки	до точки	
1	2	3
3529	3530	-
3530	3531	-
3531	3532	-
3532	3533	-
3533	3534	-
3534	3535	-
3535	3536	-
3536	3537	-
3537	3538	-
3538	3539	-
3539	3540	-
3540	3541	-
3541	3542	-
3542	3543	-
3543	3544	-
3544	3545	-
3545	3546	-
3546	3547	-
3547	3548	-
3548	3549	-
3549	3550	-
3550	3551	-
3551	3552	-
3552	3553	-
3553	3554	-
3554	3555	-
3555	3556	-
3556	3557	-
3557	3558	-
3558	3559	-
3559	3560	-
3560	3561	-
3561	3486	-
3562	3563	-
3563	3564	-
3564	3565	-

**Текстовое описание местоположения границ
населенных пунктов, территориальных зон, особо охраняемых природных
территорий, зон с особыми условиями использования территорий**

Прохождение границы		Описание прохождения границы
от точки	до точки	
1	2	3
3565	3566	-
3566	3567	-
3567	3562	-
3568	3569	-
3569	3570	-
3570	3571	-
3571	3572	-
3572	3573	-
3573	3574	-
3574	3575	-
3575	3576	-
3576	3577	-
3577	3578	-
3578	3579	-
3579	3580	-
3580	3581	-
3581	3582	-
3582	3583	-
3583	3584	-
3584	3585	-
3585	3586	-
3586	3587	-
3587	3588	-
3588	3589	-
3589	3590	-
3590	3591	-
3591	3592	-
3592	3593	-
3593	3594	-
3594	3595	-
3595	3596	-
3596	3597	-
3597	3598	-
3598	3599	-
3599	3600	-
3600	3601	-

**Текстовое описание местоположения границ
населенных пунктов, территориальных зон, особо охраняемых природных
территорий, зон с особыми условиями использования территорий**

Прохождение границы		Описание прохождения границы
от точки	до точки	
1	2	3
3601	3602	-
3602	3603	-
3603	3604	-
3604	3605	-
3605	3568	-
3606	3607	-
3607	3608	-
3608	3609	-
3609	3610	-
3610	3611	-
3611	3612	-
3612	3613	-
3613	3614	-
3614	3615	-
3615	3616	-
3616	3617	-
3617	3618	-
3618	3619	-
3619	3620	-
3620	3621	-
3621	3622	-
3622	3623	-
3623	3624	-
3624	3625	-
3625	3626	-
3626	3627	-
3627	3628	-
3628	3629	-
3629	3630	-
3630	3631	-
3631	3632	-
3632	3633	-
3633	3634	-
3634	3635	-
3635	3636	-
3636	3637	-

**Текстовое описание местоположения границ
населенных пунктов, территориальных зон, особо охраняемых природных
территорий, зон с особыми условиями использования территорий**

Прохождение границы		Описание прохождения границы
от точки	до точки	
1	2	3
3637	3638	-
3638	3639	-
3639	3640	-
3640	3641	-
3641	3642	-
3642	3643	-
3643	3644	-
3644	3645	-
3645	3646	-
3646	3647	-
3647	3648	-
3648	3649	-
3649	3650	-
3650	3651	-
3651	3652	-
3652	3653	-
3653	3654	-
3654	3655	-
3655	3656	-
3656	3657	-
3657	3658	-
3658	3659	-
3659	3660	-
3660	3606	-
3661	3662	-
3662	3663	-
3663	3664	-
3664	3661	-
3665	3666	-
3666	3667	-
3667	3668	-
3668	3669	-
3669	3670	-
3670	3671	-
3671	3672	-
3672	3673	-

**Текстовое описание местоположения границ
населенных пунктов, территориальных зон, особо охраняемых природных
территорий, зон с особыми условиями использования территорий**

Прохождение границы		Описание прохождения границы
от точки	до точки	
1	2	3
3673	3674	-
3674	3675	-
3675	3676	-
3676	3677	-
3677	3678	-
3678	3679	-
3679	3680	-
3680	3681	-
3681	3682	-
3682	3683	-
3683	3684	-
3684	3685	-
3685	3686	-
3686	3687	-
3687	3688	-
3688	3689	-
3689	3690	-
3690	3691	-
3691	3692	-
3692	3693	-
3693	3694	-
3694	3695	-
3695	3696	-
3696	3697	-
3697	3698	-
3698	3699	-
3699	3700	-
3700	3701	-
3701	3702	-
3702	3703	-
3703	3704	-
3704	3705	-
3705	3706	-
3706	3707	-
3707	3708	-
3708	3709	-

**Текстовое описание местоположения границ
населенных пунктов, территориальных зон, особо охраняемых природных
территорий, зон с особыми условиями использования территорий**

Прохождение границы		Описание прохождения границы
от точки	до точки	
1	2	3
3709	3710	-
3710	3711	-
3711	3712	-
3712	3713	-
3713	3714	-
3714	3715	-
3715	3716	-
3716	3717	-
3717	3718	-
3718	3719	-
3719	3720	-
3720	3721	-
3721	3722	-
3722	3723	-
3723	3724	-
3724	3725	-
3725	3726	-
3726	3727	-
3727	3728	-
3728	3665	-
3729	3730	-
3730	3731	-
3731	3732	-
3732	3733	-
3733	3734	-
3734	3735	-
3735	3736	-
3736	3737	-
3737	3738	-
3738	3739	-
3739	3740	-
3740	3741	-
3741	3742	-
3742	3743	-
3743	3744	-
3744	3745	-

**Текстовое описание местоположения границ
населенных пунктов, территориальных зон, особо охраняемых природных
территорий, зон с особыми условиями использования территорий**

Прохождение границы		Описание прохождения границы
от точки	до точки	
1	2	3
3745	3746	-
3746	3747	-
3747	3748	-
3748	3749	-
3749	3750	-
3750	3751	-
3751	3752	-
3752	3753	-
3753	3754	-
3754	3755	-
3755	3756	-
3756	3757	-
3757	3758	-
3758	3759	-
3759	3760	-
3760	3761	-
3761	3762	-
3762	3763	-
3763	3764	-
3764	3765	-
3765	3766	-
3766	3767	-
3767	3768	-
3768	3769	-
3769	3770	-
3770	3771	-
3771	3772	-
3772	3773	-
3773	3774	-
3774	3775	-
3775	3776	-
3776	3777	-
3777	3778	-
3778	3779	-
3779	3780	-
3780	3781	-

**Текстовое описание местоположения границ
населенных пунктов, территориальных зон, особо охраняемых природных
территорий, зон с особыми условиями использования территорий**

Прохождение границы		Описание прохождения границы
от точки	до точки	
1	2	3
3781	3782	-
3782	3783	-
3783	3784	-
3784	3785	-
3785	3786	-
3786	3787	-
3787	3788	-
3788	3789	-
3789	3790	-
3790	3791	-
3791	3792	-
3792	3793	-
3793	3794	-
3794	3795	-
3795	3796	-
3796	3797	-
3797	3798	-
3798	3799	-
3799	3800	-
3800	3801	-
3801	3802	-
3802	3803	-
3803	3804	-
3804	3805	-
3805	3806	-
3806	3807	-
3807	3808	-
3808	3809	-
3809	3810	-
3810	3811	-
3811	3812	-
3812	3813	-
3813	3814	-
3814	3815	-
3815	3816	-
3816	3817	-

**Текстовое описание местоположения границ
населенных пунктов, территориальных зон, особо охраняемых природных
территорий, зон с особыми условиями использования территорий**

Прохождение границы		Описание прохождения границы
от точки	до точки	
1	2	3
3817	3818	-
3818	3819	-
3819	3820	-
3820	3821	-
3821	3822	-
3822	3823	-
3823	3824	-
3824	3825	-
3825	3826	-
3826	3827	-
3827	3828	-
3828	3829	-
3829	3830	-
3830	3831	-
3831	3832	-
3832	3833	-
3833	3834	-
3834	3835	-
3835	3836	-
3836	3837	-
3837	3838	-
3838	3839	-
3839	3840	-
3840	3841	-
3841	3842	-
3842	3843	-
3843	3844	-
3844	3845	-
3845	3846	-
3846	3847	-
3847	3848	-
3848	3849	-
3849	3850	-
3850	3851	-
3851	3852	-
3852	3853	-

**Текстовое описание местоположения границ
населенных пунктов, территориальных зон, особо охраняемых природных
территорий, зон с особыми условиями использования территорий**

Прохождение границы		Описание прохождения границы
от точки	до точки	
1	2	3
3853	3854	-
3854	3855	-
3855	3856	-
3856	3857	-
3857	3858	-
3858	3859	-
3859	3860	-
3860	3861	-
3861	3729	-
3862	3863	-
3863	3864	-
3864	3865	-
3865	3866	-
3866	3867	-
3867	3868	-
3868	3869	-
3869	3870	-
3870	3871	-
3871	3872	-
3872	3873	-
3873	3874	-
3874	3875	-
3875	3876	-
3876	3877	-
3877	3878	-
3878	3879	-
3879	3880	-
3880	3881	-
3881	3882	-
3882	3862	-
3883	3884	-
3884	3885	-
3885	3886	-
3886	3887	-
3887	3888	-
3888	3889	-

**Текстовое описание местоположения границ
населенных пунктов, территориальных зон, особо охраняемых природных
территорий, зон с особыми условиями использования территорий**

Прохождение границы		Описание прохождения границы
от точки	до точки	
1	2	3
3889	3890	-
3890	3891	-
3891	3892	-
3892	3893	-
3893	3894	-
3894	3895	-
3895	3896	-
3896	3897	-
3897	3898	-
3898	3899	-
3899	3900	-
3900	3901	-
3901	3902	-
3902	3903	-
3903	3904	-
3904	3905	-
3905	3906	-
3906	3907	-
3907	3908	-
3908	3909	-
3909	3910	-
3910	3911	-
3911	3912	-
3912	3913	-
3913	3914	-
3914	3915	-
3915	3916	-
3916	3883	-
3917	3918	-
3918	3919	-
3919	3920	-
3920	3921	-
3921	3922	-
3922	3923	-
3923	3924	-
3924	3925	-

**Текстовое описание местоположения границ
населенных пунктов, территориальных зон, особо охраняемых природных
территорий, зон с особыми условиями использования территорий**

Прохождение границы		Описание прохождения границы
от точки	до точки	
1	2	3
3925	3926	-
3926	3927	-
3927	3928	-
3928	3929	-
3929	3930	-
3930	3931	-
3931	3932	-
3932	3933	-
3933	3934	-
3934	3935	-
3935	3936	-
3936	3937	-
3937	3938	-
3938	3939	-
3939	3940	-
3940	3941	-
3941	3942	-
3942	3943	-
3943	3944	-
3944	3945	-
3945	3946	-
3946	3947	-
3947	3948	-
3948	3949	-
3949	3950	-
3950	3951	-
3951	3952	-
3952	3953	-
3953	3954	-
3954	3955	-
3955	3956	-
3956	3957	-
3957	3958	-
3958	3959	-
3959	3960	-
3960	3961	-

**Текстовое описание местоположения границ
населенных пунктов, территориальных зон, особо охраняемых природных
территорий, зон с особыми условиями использования территорий**

Прохождение границы		Описание прохождения границы
от точки	до точки	
1	2	3
3961	3962	-
3962	3963	-
3963	3964	-
3964	3965	-
3965	3966	-
3966	3967	-
3967	3968	-
3968	3969	-
3969	3970	-
3970	3971	-
3971	3972	-
3972	3973	-
3973	3974	-
3974	3975	-
3975	3976	-
3976	3977	-
3977	3978	-
3978	3979	-
3979	3980	-
3980	3981	-
3981	3982	-
3982	3983	-
3983	3984	-
3984	3985	-
3985	3986	-
3986	3987	-
3987	3988	-
3988	3989	-
3989	3990	-
3990	3991	-
3991	3992	-
3992	3993	-
3993	3994	-
3994	3995	-
3995	3917	-
3996	3997	-

**Текстовое описание местоположения границ
населенных пунктов, территориальных зон, особо охраняемых природных
территорий, зон с особыми условиями использования территорий**

Прохождение границы		Описание прохождения границы
от точки	до точки	
1	2	3
3997	3998	-
3998	3999	-
3999	4000	-
4000	4001	-
4001	4002	-
4002	4003	-
4003	4004	-
4004	4005	-
4005	4006	-
4006	4007	-
4007	4008	-
4008	4009	-
4009	4010	-
4010	4011	-
4011	4012	-
4012	4013	-
4013	4014	-
4014	4015	-
4015	4016	-
4016	4017	-
4017	4018	-
4018	4019	-
4019	4020	-
4020	4021	-
4021	4022	-
4022	4023	-
4023	4024	-
4024	4025	-
4025	4026	-
4026	4027	-
4027	4028	-
4028	4029	-
4029	4030	-
4030	4031	-
4031	4032	-
4032	4033	-

**Текстовое описание местоположения границ
населенных пунктов, территориальных зон, особо охраняемых природных
территорий, зон с особыми условиями использования территорий**

Прохождение границы		Описание прохождения границы
от точки	до точки	
1	2	3
4033	4034	-
4034	4035	-
4035	4036	-
4036	4037	-
4037	4038	-
4038	4039	-
4039	4040	-
4040	4041	-
4041	4042	-
4042	4043	-
4043	4044	-
4044	4045	-
4045	4046	-
4046	4047	-
4047	4048	-
4048	4049	-
4049	4050	-
4050	4051	-
4051	4052	-
4052	4053	-
4053	4054	-
4054	4055	-
4055	4056	-
4056	4057	-
4057	4058	-
4058	4059	-
4059	4060	-
4060	4061	-
4061	4062	-
4062	3996	-
4063	4064	-
4064	4065	-
4065	4066	-
4066	4067	-
4067	4068	-
4068	4069	-

**Текстовое описание местоположения границ
населенных пунктов, территориальных зон, особо охраняемых природных
территорий, зон с особыми условиями использования территорий**

Прохождение границы		Описание прохождения границы
от точки	до точки	
1	2	3
4069	4070	-
4070	4071	-
4071	4072	-
4072	4073	-
4073	4074	-
4074	4075	-
4075	4076	-
4076	4077	-
4077	4078	-
4078	4079	-
4079	4080	-
4080	4081	-
4081	4082	-
4082	4083	-
4083	4084	-
4084	4085	-
4085	4086	-
4086	4087	-
4087	4088	-
4088	4089	-
4089	4090	-
4090	4091	-
4091	4092	-
4092	4093	-
4093	4094	-
4094	4095	-
4095	4096	-
4096	4097	-
4097	4098	-
4098	4099	-
4099	4100	-
4100	4101	-
4101	4102	-
4102	4103	-
4103	4104	-
4104	4105	-

**Текстовое описание местоположения границ
населенных пунктов, территориальных зон, особо охраняемых природных
территорий, зон с особыми условиями использования территорий**

Прохождение границы		Описание прохождения границы
от точки	до точки	
1	2	3
4105	4106	-
4106	4107	-
4107	4108	-
4108	4109	-
4109	4110	-
4110	4111	-
4111	4112	-
4112	4113	-
4113	4114	-
4114	4115	-
4115	4116	-
4116	4117	-
4117	4118	-
4118	4119	-
4119	4120	-
4120	4121	-
4121	4122	-
4122	4123	-
4123	4124	-
4124	4125	-
4125	4126	-
4126	4127	-
4127	4128	-
4128	4129	-
4129	4130	-
4130	4131	-
4131	4132	-
4132	4133	-
4133	4134	-
4134	4135	-
4135	4136	-
4136	4137	-
4137	4138	-
4138	4139	-
4139	4140	-
4140	4141	-

**Текстовое описание местоположения границ
населенных пунктов, территориальных зон, особо охраняемых природных
территорий, зон с особыми условиями использования территорий**

Прохождение границы		Описание прохождения границы
от точки	до точки	
1	2	3
4141	4142	-
4142	4143	-
4143	4144	-
4144	4145	-
4145	4146	-
4146	4147	-
4147	4148	-
4148	4149	-
4149	4150	-
4150	4151	-
4151	4152	-
4152	4153	-
4153	4154	-
4154	4155	-
4155	4156	-
4156	4157	-
4157	4158	-
4158	4159	-
4159	4160	-
4160	4161	-
4161	4162	-
4162	4163	-
4163	4164	-
4164	4165	-
4165	4166	-
4166	4167	-
4167	4168	-
4168	4169	-
4169	4170	-
4170	4171	-
4171	4172	-
4172	4173	-
4173	4174	-
4174	4175	-
4175	4176	-
4176	4177	-

**Текстовое описание местоположения границ
населенных пунктов, территориальных зон, особо охраняемых природных
территорий, зон с особыми условиями использования территорий**

Прохождение границы		Описание прохождения границы
от точки	до точки	
1	2	3
4177	4178	-
4178	4179	-
4179	4180	-
4180	4181	-
4181	4063	-
4182	4183	-
4183	4184	-
4184	4185	-
4185	4186	-
4186	4187	-
4187	4188	-
4188	4189	-
4189	4190	-
4190	4191	-
4191	4192	-
4192	4193	-
4193	4194	-
4194	4195	-
4195	4196	-
4196	4197	-
4197	4198	-
4198	4182	-
4199	4200	-
4200	4201	-
4201	4202	-
4202	4203	-
4203	4204	-
4204	4205	-
4205	4206	-
4206	4207	-
4207	4208	-
4208	4209	-
4209	4210	-
4210	4211	-
4211	4212	-
4212	4213	-

**Текстовое описание местоположения границ
населенных пунктов, территориальных зон, особо охраняемых природных
территорий, зон с особыми условиями использования территорий**

Прохождение границы		Описание прохождения границы
от точки	до точки	
1	2	3
4213	4214	-
4214	4215	-
4215	4216	-
4216	4217	-
4217	4218	-
4218	4219	-
4219	4220	-
4220	4221	-
4221	4222	-
4222	4223	-
4223	4224	-
4224	4225	-
4225	4226	-
4226	4227	-
4227	4228	-
4228	4229	-
4229	4230	-
4230	4231	-
4231	4232	-
4232	4233	-
4233	4234	-
4234	4235	-
4235	4236	-
4236	4237	-
4237	4238	-
4238	4239	-
4239	4240	-
4240	4241	-
4241	4242	-
4242	4243	-
4243	4244	-
4244	4245	-
4245	4246	-
4246	4247	-
4247	4248	-
4248	4249	-

**Текстовое описание местоположения границ
населенных пунктов, территориальных зон, особо охраняемых природных
территорий, зон с особыми условиями использования территорий**

Прохождение границы		Описание прохождения границы
от точки	до точки	
1	2	3
4249	4250	-
4250	4251	-
4251	4252	-
4252	4199	-
4253	4254	-
4254	4255	-
4255	4256	-
4256	4257	-
4257	4258	-
4258	4259	-
4259	4260	-
4260	4261	-
4261	4262	-
4262	4263	-
4263	4264	-
4264	4265	-
4265	4266	-
4266	4267	-
4267	4268	-
4268	4269	-
4269	4270	-
4270	4271	-
4271	4272	-
4272	4273	-
4273	4274	-
4274	4275	-
4275	4276	-
4276	4277	-
4277	4278	-
4278	4279	-
4279	4280	-
4280	4281	-
4281	4282	-
4282	4283	-
4283	4284	-
4284	4285	-

**Текстовое описание местоположения границ
населенных пунктов, территориальных зон, особо охраняемых природных
территорий, зон с особыми условиями использования территорий**

Прохождение границы		Описание прохождения границы
от точки	до точки	
1	2	3
4285	4286	-
4286	4287	-
4287	4288	-
4288	4289	-
4289	4290	-
4290	4291	-
4291	4292	-
4292	4293	-
4293	4294	-
4294	4295	-
4295	4296	-
4296	4297	-
4297	4298	-
4298	4299	-
4299	4300	-
4300	4301	-
4301	4302	-
4302	4253	-
4303	4304	-
4304	4305	-
4305	4306	-
4306	4307	-
4307	4308	-
4308	4309	-
4309	4310	-
4310	4311	-
4311	4312	-
4312	4313	-
4313	4314	-
4314	4315	-
4315	4316	-
4316	4317	-
4317	4318	-
4318	4319	-
4319	4320	-
4320	4321	-

**Текстовое описание местоположения границ
населенных пунктов, территориальных зон, особо охраняемых природных
территорий, зон с особыми условиями использования территорий**

Прохождение границы		Описание прохождения границы
от точки	до точки	
1	2	3
4321	4322	-
4322	4323	-
4323	4324	-
4324	4325	-
4325	4326	-
4326	4327	-
4327	4328	-
4328	4329	-
4329	4330	-
4330	4331	-
4331	4332	-
4332	4333	-
4333	4334	-
4334	4335	-
4335	4336	-
4336	4337	-
4337	4338	-
4338	4339	-
4339	4340	-
4340	4341	-
4341	4342	-
4342	4343	-
4343	4344	-
4344	4345	-
4345	4346	-
4346	4347	-
4347	4348	-
4348	4349	-
4349	4350	-
4350	4351	-
4351	4352	-
4352	4353	-
4353	4354	-
4354	4355	-
4355	4356	-
4356	4357	-

**Текстовое описание местоположения границ
населенных пунктов, территориальных зон, особо охраняемых природных
территорий, зон с особыми условиями использования территорий**

Прохождение границы		Описание прохождения границы
от точки	до точки	
1	2	3
4357	4358	-
4358	4359	-
4359	4360	-
4360	4361	-
4361	4362	-
4362	4363	-
4363	4364	-
4364	4365	-
4365	4366	-
4366	4367	-
4367	4368	-
4368	4369	-
4369	4370	-
4370	4371	-
4371	4372	-
4372	4373	-
4373	4374	-
4374	4375	-
4375	4376	-
4376	4377	-
4377	4378	-
4378	4379	-
4379	4380	-
4380	4381	-
4381	4382	-
4382	4383	-
4383	4384	-
4384	4385	-
4385	4386	-
4386	4387	-
4387	4388	-
4388	4389	-
4389	4390	-
4390	4391	-
4391	4392	-
4392	4393	-

**Текстовое описание местоположения границ
населенных пунктов, территориальных зон, особо охраняемых природных
территорий, зон с особыми условиями использования территорий**

Прохождение границы		Описание прохождения границы
от точки	до точки	
1	2	3
4393	4394	-
4394	4395	-
4395	4396	-
4396	4397	-
4397	4398	-
4398	4399	-
4399	4400	-
4400	4401	-
4401	4402	-
4402	4403	-
4403	4404	-
4404	4405	-
4405	4406	-
4406	4407	-
4407	4408	-
4408	4409	-
4409	4410	-
4410	4411	-
4411	4412	-
4412	4413	-
4413	4414	-
4414	4415	-
4415	4416	-
4416	4417	-
4417	4418	-
4418	4419	-
4419	4420	-
4420	4421	-
4421	4422	-
4422	4423	-
4423	4424	-
4424	4425	-
4425	4426	-
4426	4427	-
4427	4428	-
4428	4429	-

**Текстовое описание местоположения границ
населенных пунктов, территориальных зон, особо охраняемых природных
территорий, зон с особыми условиями использования территорий**

Прохождение границы		Описание прохождения границы
от точки	до точки	
1	2	3
4429	4430	-
4430	4431	-
4431	4432	-
4432	4433	-
4433	4434	-
4434	4435	-
4435	4436	-
4436	4437	-
4437	4438	-
4438	4439	-
4439	4440	-
4440	4441	-
4441	4442	-
4442	4443	-
4443	4444	-
4444	4445	-
4445	4446	-
4446	4447	-
4447	4448	-
4448	4449	-
4449	4450	-
4450	4451	-
4451	4452	-
4452	4453	-
4453	4454	-
4454	4455	-
4455	4456	-
4456	4457	-
4457	4458	-
4458	4459	-
4459	4460	-
4460	4461	-
4461	4462	-
4462	4463	-
4463	4464	-
4464	4465	-

**Текстовое описание местоположения границ
населенных пунктов, территориальных зон, особо охраняемых природных
территорий, зон с особыми условиями использования территорий**

Прохождение границы		Описание прохождения границы
от точки	до точки	
1	2	3
4465	4466	-
4466	4467	-
4467	4468	-
4468	4303	-
4469	4470	-
4470	4471	-
4471	4472	-
4472	4473	-
4473	4474	-
4474	4475	-
4475	4469	-
4476	4477	-
4477	4478	-
4478	4479	-
4479	4480	-
4480	4481	-
4481	4482	-
4482	4476	-
4483	4484	-
4484	4485	-
4485	4486	-
4486	4487	-
4487	4488	-
4488	4489	-
4489	4490	-
4490	4491	-
4491	4492	-
4492	4493	-
4493	4494	-
4494	4495	-
4495	4496	-
4496	4497	-
4497	4498	-
4498	4499	-
4499	4500	-
4500	4501	-

**Текстовое описание местоположения границ
населенных пунктов, территориальных зон, особо охраняемых природных
территорий, зон с особыми условиями использования территорий**

Прохождение границы		Описание прохождения границы
от точки	до точки	
1	2	3
4501	4502	-
4502	4503	-
4503	4504	-
4504	4505	-
4505	4506	-
4506	4507	-
4507	4508	-
4508	4509	-
4509	4510	-
4510	4511	-
4511	4512	-
4512	4513	-
4513	4514	-
4514	4515	-
4515	4516	-
4516	4517	-
4517	4518	-
4518	4519	-
4519	4520	-
4520	4521	-
4521	4522	-
4522	4523	-
4523	4524	-
4524	4525	-
4525	4526	-
4526	4527	-
4527	4528	-
4528	4529	-
4529	4530	-
4530	4531	-
4531	4532	-
4532	4533	-
4533	4534	-
4534	4535	-
4535	4536	-
4536	4537	-

**Текстовое описание местоположения границ
населенных пунктов, территориальных зон, особо охраняемых природных
территорий, зон с особыми условиями использования территорий**

Прохождение границы		Описание прохождения границы
от точки	до точки	
1	2	3
4537	4538	-
4538	4539	-
4539	4540	-
4540	4541	-
4541	4542	-
4542	4543	-
4543	4544	-
4544	4483	-
4545	4546	-
4546	4547	-
4547	4548	-
4548	4549	-
4549	4550	-
4550	4551	-
4551	4552	-
4552	4553	-
4553	4554	-
4554	4555	-
4555	4545	-
4556	4557	-
4557	4558	-
4558	4559	-
4559	4560	-
4560	4561	-
4561	4562	-
4562	4563	-
4563	4564	-
4564	4565	-
4565	4556	-
4566	4567	-
4567	4568	-
4568	4569	-
4569	4570	-
4570	4571	-
4571	4572	-
4572	4566	-

**Текстовое описание местоположения границ
населенных пунктов, территориальных зон, особо охраняемых природных
территорий, зон с особыми условиями использования территорий**

Прохождение границы		Описание прохождения границы
от точки	до точки	
1	2	3
4573	4574	-
4574	4575	-
4575	4576	-
4576	4577	-
4577	4578	-
4578	4579	-
4579	4580	-
4580	4581	-
4581	4582	-
4582	4583	-
4583	4584	-
4584	4585	-
4585	4586	-
4586	4573	-
4587	4588	-
4588	4589	-
4589	4590	-
4590	4591	-
4591	4592	-
4592	4593	-
4593	4594	-
4594	4595	-
4595	4596	-
4596	4597	-
4597	4598	-
4598	4599	-
4599	4600	-
4600	4601	-
4601	4602	-
4602	4603	-
4603	4604	-
4604	4605	-
4605	4606	-
4606	4607	-
4607	4608	-
4608	4609	-

**Текстовое описание местоположения границ
населенных пунктов, территориальных зон, особо охраняемых природных
территорий, зон с особыми условиями использования территорий**

Прохождение границы		Описание прохождения границы
от точки	до точки	
1	2	3
4609	4610	-
4610	4611	-
4611	4612	-
4612	4613	-
4613	4614	-
4614	4615	-
4615	4616	-
4616	4617	-
4617	4618	-
4618	4619	-
4619	4620	-
4620	4621	-
4621	4587	-
4622	4623	-
4623	4624	-
4624	4625	-
4625	4626	-
4626	4627	-
4627	4628	-
4628	4629	-
4629	4630	-
4630	4631	-
4631	4632	-
4632	4633	-
4633	4634	-
4634	4635	-
4635	4636	-
4636	4637	-
4637	4638	-
4638	4639	-
4639	4640	-
4640	4641	-
4641	4642	-
4642	4643	-
4643	4644	-
4644	4645	-

**Текстовое описание местоположения границ
населенных пунктов, территориальных зон, особо охраняемых природных
территорий, зон с особыми условиями использования территорий**

Прохождение границы		Описание прохождения границы
от точки	до точки	
1	2	3
4645	4646	-
4646	4647	-
4647	4648	-
4648	4649	-
4649	4650	-
4650	4651	-
4651	4652	-
4652	4653	-
4653	4654	-
4654	4655	-
4655	4656	-
4656	4657	-
4657	4658	-
4658	4659	-
4659	4660	-
4660	4661	-
4661	4662	-
4662	4663	-
4663	4664	-
4664	4665	-
4665	4666	-
4666	4667	-
4667	4668	-
4668	4669	-
4669	4670	-
4670	4671	-
4671	4672	-
4672	4673	-
4673	4674	-
4674	4675	-
4675	4676	-
4676	4677	-
4677	4678	-
4678	4679	-
4679	4680	-
4680	4681	-

**Текстовое описание местоположения границ
населенных пунктов, территориальных зон, особо охраняемых природных
территорий, зон с особыми условиями использования территорий**

Прохождение границы		Описание прохождения границы
от точки	до точки	
1	2	3
4681	4682	-
4682	4683	-
4683	4684	-
4684	4685	-
4685	4673	-
4686	4687	-
4687	4688	-
4688	4689	-
4689	4690	-
4690	4691	-
4691	4692	-
4692	4693	-
4693	4694	-
4694	4686	-
4695	4696	-
4696	4697	-
4697	4698	-
4698	4699	-
4699	4700	-
4700	4701	-
4701	4702	-
4702	4703	-
4703	4704	-
4704	4705	-
4705	4706	-
4706	4707	-
4707	4708	-
4708	4709	-
4709	4710	-
4710	4711	-
4711	4712	-
4712	4713	-
4713	4714	-
4714	4715	-
4715	4716	-
4716	4717	-

**Текстовое описание местоположения границ
населенных пунктов, территориальных зон, особо охраняемых природных
территорий, зон с особыми условиями использования территорий**

Прохождение границы		Описание прохождения границы
от точки	до точки	
1	2	3
4717	4718	-
4718	4719	-
4719	4720	-
4720	4721	-
4721	4722	-
4722	4723	-
4723	4724	-
4724	4725	-
4725	4695	-
4726	4727	-
4727	4728	-
4728	4729	-
4729	4730	-
4730	4726	-
4731	4732	-
4732	4733	-
4733	4734	-
4734	4735	-
4735	4736	-
4736	4737	-
4737	4738	-
4738	4739	-
4739	4740	-
4740	4741	-
4741	4742	-
4742	4743	-
4743	4731	-
4744	4745	-
4745	4746	-
4746	4747	-
4747	4748	-
4748	4749	-
4749	4750	-
4750	4751	-
4751	4752	-
4752	4744	-

**Текстовое описание местоположения границ
населенных пунктов, территориальных зон, особо охраняемых природных
территорий, зон с особыми условиями использования территорий**

Прохождение границы		Описание прохождения границы
от точки	до точки	
1	2	3
4753	4754	-
4754	4755	-
4755	4756	-
4756	4757	-
4757	4758	-
4758	4759	-
4759	4760	-
4760	4761	-
4761	4762	-
4762	4763	-
4763	4764	-
4764	4765	-
4765	4766	-
4766	4767	-
4767	4768	-
4768	4753	-
4769	4770	-
4770	4771	-
4771	4772	-
4772	4773	-
4773	4774	-
4774	4775	-
4775	4776	-
4776	4769	-
4777	4778	-
4778	4779	-
4779	4780	-
4780	4781	-
4781	4782	-
4782	4783	-
4783	4777	-
4784	4785	-
4785	4786	-
4786	4787	-
4787	4788	-
4788	4789	-

**Текстовое описание местоположения границ
населенных пунктов, территориальных зон, особо охраняемых природных
территорий, зон с особыми условиями использования территорий**

Прохождение границы		Описание прохождения границы
от точки	до точки	
1	2	3
4789	4790	-
4790	4791	-
4791	4784	-
4792	4793	-
4793	4794	-
4794	4795	-
4795	4796	-
4796	4797	-
4797	4798	-
4798	4799	-
4799	4800	-
4800	4801	-
4801	4802	-
4802	4803	-
4803	4804	-
4804	4805	-
4805	4806	-
4806	4807	-
4807	4808	-
4808	4809	-
4809	4810	-
4810	4811	-
4811	4812	-
4812	4813	-
4813	4814	-
4814	4815	-
4815	4816	-
4816	4817	-
4817	4818	-
4818	4819	-
4819	4820	-
4820	4821	-
4821	4822	-
4822	4823	-
4823	4824	-
4824	4825	-

**Текстовое описание местоположения границ
населенных пунктов, территориальных зон, особо охраняемых природных
территорий, зон с особыми условиями использования территорий**

Прохождение границы		Описание прохождения границы
от точки	до точки	
1	2	3
4825	4826	-
4826	4827	-
4827	4828	-
4828	4829	-
4829	4830	-
4830	4831	-
4831	4832	-
4832	4833	-
4833	4834	-
4834	4835	-
4835	4836	-
4836	4837	-
4837	4838	-
4838	4839	-
4839	4840	-
4840	4841	-
4841	4842	-
4842	4843	-
4843	4844	-
4844	4845	-
4845	4846	-
4846	4847	-
4847	4848	-
4848	4849	-
4849	4850	-
4850	4851	-
4851	4852	-
4852	4853	-
4853	4854	-
4854	4855	-
4855	4856	-
4856	4792	-
4857	4858	-
4858	4859	-
4859	4860	-
4860	4861	-

**Текстовое описание местоположения границ
населенных пунктов, территориальных зон, особо охраняемых природных
территорий, зон с особыми условиями использования территорий**

Прохождение границы		Описание прохождения границы
от точки	до точки	
1	2	3
4861	4862	-
4862	4863	-
4863	4864	-
4864	4865	-
4865	4866	-
4866	4867	-
4867	4868	-
4868	4869	-
4869	4870	-
4870	4871	-
4871	4872	-
4872	4873	-
4873	4874	-
4874	4875	-
4875	4876	-
4876	4877	-
4877	4878	-
4878	4879	-
4879	4880	-
4880	4881	-
4881	4882	-
4882	4883	-
4883	4884	-
4884	4885	-
4885	4886	-
4886	4887	-
4887	4888	-
4888	4889	-
4889	4890	-
4890	4891	-
4891	4892	-
4892	4893	-
4893	4894	-
4894	4895	-
4895	4896	-
4896	4897	-

**Текстовое описание местоположения границ
населенных пунктов, территориальных зон, особо охраняемых природных
территорий, зон с особыми условиями использования территорий**

Прохождение границы		Описание прохождения границы
от точки	до точки	
1	2	3
4897	4898	-
4898	4899	-
4899	4900	-
4900	4901	-
4901	4902	-
4902	4903	-
4903	4904	-
4904	4905	-
4905	4906	-
4906	4907	-
4907	4908	-
4908	4909	-
4909	4910	-
4910	4911	-
4911	4912	-
4912	4913	-
4913	4914	-
4914	4915	-
4915	4916	-
4916	4917	-
4917	4918	-
4918	4919	-
4919	4857	-
4920	4921	-
4921	4922	-
4922	4923	-
4923	4924	-
4924	4925	-
4925	4926	-
4926	4927	-
4927	4928	-
4928	4929	-
4929	4930	-
4930	4931	-
4931	4932	-
4932	4933	-

**Текстовое описание местоположения границ
населенных пунктов, территориальных зон, особо охраняемых природных
территорий, зон с особыми условиями использования территорий**

Прохождение границы		Описание прохождения границы
от точки	до точки	
1	2	3
4933	4920	-
4934	4935	-
4935	4936	-
4936	4937	-
4937	4938	-
4938	4939	-
4939	4940	-
4940	4941	-
4941	4942	-
4942	4943	-
4943	4944	-
4944	4945	-
4945	4946	-
4946	4947	-
4947	4948	-
4948	4949	-
4949	4950	-
4950	4951	-
4951	4952	-
4952	4953	-
4953	4954	-
4954	4955	-
4955	4956	-
4956	4957	-
4957	4958	-
4958	4959	-
4959	4960	-
4960	4961	-
4961	4962	-
4962	4963	-
4963	4964	-
4964	4965	-
4965	4966	-
4966	4967	-
4967	4968	-
4968	4969	-

**Текстовое описание местоположения границ
населенных пунктов, территориальных зон, особо охраняемых природных
территорий, зон с особыми условиями использования территорий**

Прохождение границы		Описание прохождения границы
от точки	до точки	
1	2	3
4969	4970	-
4970	4971	-
4971	4972	-
4972	4973	-
4973	4974	-
4974	4975	-
4975	4976	-
4976	4977	-
4977	4978	-
4978	4979	-
4979	4980	-
4980	4981	-
4981	4982	-
4982	4983	-
4983	4984	-
4984	4985	-
4985	4986	-
4986	4987	-
4987	4988	-
4988	4989	-
4989	4990	-
4990	4991	-
4991	4992	-
4992	4993	-
4993	4994	-
4994	4995	-
4995	4996	-
4996	4997	-
4997	4998	-
4998	4999	-
4999	5000	-
5000	5001	-
5001	5002	-
5002	5003	-
5003	5004	-
5004	5005	-

**Текстовое описание местоположения границ
населенных пунктов, территориальных зон, особо охраняемых природных
территорий, зон с особыми условиями использования территорий**

Прохождение границы		Описание прохождения границы
от точки	до точки	
1	2	3
5005	5006	-
5006	5007	-
5007	5008	-
5008	5009	-
5009	5010	-
5010	5011	-
5011	5012	-
5012	5013	-
5013	5014	-
5014	5015	-
5015	5016	-
5016	5017	-
5017	5018	-
5018	5019	-
5019	5020	-
5020	5021	-
5021	5022	-
5022	5023	-
5023	5024	-
5024	5025	-
5025	5026	-
5026	5027	-
5027	5028	-
5028	5029	-
5029	5030	-
5030	5031	-
5031	5032	-
5032	5033	-
5033	5034	-
5034	5035	-
5035	5036	-
5036	5037	-
5037	5038	-
5038	5039	-
5039	5040	-
5040	5041	-

**Текстовое описание местоположения границ
населенных пунктов, территориальных зон, особо охраняемых природных
территорий, зон с особыми условиями использования территорий**

Прохождение границы		Описание прохождения границы
от точки	до точки	
1	2	3
5041	5042	-
5042	5043	-
5043	5044	-
5044	5045	-
5045	5046	-
5046	5047	-
5047	5048	-
5048	5049	-
5049	5050	-
5050	5051	-
5051	4934	-
5052	5053	-
5053	5054	-
5054	5055	-
5055	5056	-
5056	5057	-
5057	5058	-
5058	5059	-
5059	5060	-
5060	5061	-
5061	5062	-
5062	5063	-
5063	5064	-
5064	5065	-
5065	5066	-
5066	5067	-
5067	5068	-
5068	5069	-
5069	5070	-
5070	5071	-
5071	5072	-
5072	5073	-
5073	5074	-
5074	5075	-
5075	5076	-
5076	5077	-

**Текстовое описание местоположения границ
населенных пунктов, территориальных зон, особо охраняемых природных
территорий, зон с особыми условиями использования территорий**

Прохождение границы		Описание прохождения границы
от точки	до точки	
1	2	3
5077	5078	-
5078	5079	-
5079	5080	-
5080	5081	-
5081	5082	-
5082	5083	-
5083	5084	-
5084	5085	-
5085	5086	-
5086	5087	-
5087	5088	-
5088	5089	-
5089	5090	-
5090	5091	-
5091	5092	-
5092	5093	-
5093	5094	-
5094	5095	-
5095	5096	-
5096	5052	-
5097	5098	-
5098	5099	-
5099	5100	-
5100	5101	-
5101	5102	-
5102	5103	-
5103	5104	-
5104	5105	-
5105	5106	-
5106	5107	-
5107	5108	-
5108	5109	-
5109	5110	-
5110	5111	-
5111	5112	-
5112	5113	-

**Текстовое описание местоположения границ
населенных пунктов, территориальных зон, особо охраняемых природных
территорий, зон с особыми условиями использования территорий**

Прохождение границы		Описание прохождения границы
от точки	до точки	
1	2	3
5113	5114	-
5114	5115	-
5115	5116	-
5116	5117	-
5117	5118	-
5118	5119	-
5119	5120	-
5120	5121	-
5121	5122	-
5122	5097	-
5123	5124	-
5124	5125	-
5125	5126	-
5126	5127	-
5127	5128	-
5128	5129	-
5129	5130	-
5130	5123	-
5131	5132	-
5132	5133	-
5133	5134	-
5134	5135	-
5135	5136	-
5136	5137	-
5137	5138	-
5138	5139	-
5139	5140	-
5140	5141	-
5141	5142	-
5142	5143	-
5143	5144	-
5144	5145	-
5145	5146	-
5146	5147	-
5147	5148	-
5148	5149	-

**Текстовое описание местоположения границ
населенных пунктов, территориальных зон, особо охраняемых природных
территорий, зон с особыми условиями использования территорий**

Прохождение границы		Описание прохождения границы
от точки	до точки	
1	2	3
5149	5150	-
5150	5151	-
5151	5152	-
5152	5153	-
5153	5154	-
5154	5155	-
5155	5156	-
5156	5157	-
5157	5158	-
5158	5159	-
5159	5160	-
5160	5161	-
5161	5162	-
5162	5163	-
5163	5164	-
5164	5165	-
5165	5166	-
5166	5167	-
5167	5168	-
5168	5169	-
5169	5170	-
5170	5171	-
5171	5172	-
5172	5173	-
5173	5174	-
5174	5175	-
5175	5176	-
5176	5177	-
5177	5178	-
5178	5179	-
5179	5180	-
5180	5181	-
5181	5182	-
5182	5183	-
5183	5184	-
5184	5185	-

**Текстовое описание местоположения границ
населенных пунктов, территориальных зон, особо охраняемых природных
территорий, зон с особыми условиями использования территорий**

Прохождение границы		Описание прохождения границы
от точки	до точки	
1	2	3
5185	5186	-
5186	5187	-
5187	5188	-
5188	5189	-
5189	5190	-
5190	5191	-
5191	5192	-
5192	5193	-
5193	5194	-
5194	5195	-
5195	5196	-
5196	5197	-
5197	5198	-
5198	5199	-
5199	5200	-
5200	5201	-
5201	5202	-
5202	5203	-
5203	5204	-
5204	5205	-
5205	5206	-
5206	5207	-
5207	5208	-
5208	5209	-
5209	5210	-
5210	5211	-
5211	5212	-
5212	5213	-
5213	5214	-
5214	5215	-
5215	5216	-
5216	5217	-
5217	5218	-
5218	5219	-
5219	5220	-
5220	5221	-

**Текстовое описание местоположения границ
населенных пунктов, территориальных зон, особо охраняемых природных
территорий, зон с особыми условиями использования территорий**

Прохождение границы		Описание прохождения границы
от точки	до точки	
1	2	3
5221	5222	-
5222	5223	-
5223	5224	-
5224	5225	-
5225	5226	-
5226	5227	-
5227	5228	-
5228	5229	-
5229	5230	-
5230	5231	-
5231	5232	-
5232	5233	-
5233	5234	-
5234	5235	-
5235	5236	-
5236	5237	-
5237	5238	-
5238	5239	-
5239	5240	-
5240	5241	-
5241	5242	-
5242	5243	-
5243	5244	-
5244	5245	-
5245	5246	-
5246	5247	-
5247	5248	-
5248	5249	-
5249	5250	-
5250	5251	-
5251	5252	-
5252	5253	-
5253	5254	-
5254	5255	-
5255	5256	-
5256	5257	-

**Текстовое описание местоположения границ
населенных пунктов, территориальных зон, особо охраняемых природных
территорий, зон с особыми условиями использования территорий**

Прохождение границы		Описание прохождения границы
от точки	до точки	
1	2	3
5257	5258	-
5258	5259	-
5259	5260	-
5260	5261	-
5261	5262	-
5262	5263	-
5263	5264	-
5264	5265	-
5265	5266	-
5266	5267	-
5267	5268	-
5268	5269	-
5269	5270	-
5270	5271	-
5271	5272	-
5272	5273	-
5273	5274	-
5274	5275	-
5275	5276	-
5276	5277	-
5277	5278	-
5278	5279	-
5279	5280	-
5280	5281	-
5281	5282	-
5282	5283	-
5283	5284	-
5284	5285	-
5285	5286	-
5286	5287	-
5287	5288	-
5288	5289	-
5289	5290	-
5290	5291	-
5291	5292	-
5292	5293	-

**Текстовое описание местоположения границ
населенных пунктов, территориальных зон, особо охраняемых природных
территорий, зон с особыми условиями использования территорий**

Прохождение границы		Описание прохождения границы
от точки	до точки	
1	2	3
5293	5294	-
5294	5295	-
5295	5296	-
5296	5297	-
5297	5298	-
5298	5299	-
5299	5300	-
5300	5301	-
5301	5302	-
5302	5303	-
5303	5304	-
5304	5305	-
5305	5306	-
5306	5307	-
5307	5308	-
5308	5309	-
5309	5310	-
5310	5311	-
5311	5312	-
5312	5313	-
5313	5314	-
5314	5315	-
5315	5316	-
5316	5317	-
5317	5318	-
5318	5319	-
5319	5320	-
5320	5321	-
5321	5322	-
5322	5323	-
5323	5324	-
5324	5325	-
5325	5326	-
5326	5327	-
5327	5328	-
5328	5329	-

**Текстовое описание местоположения границ
населенных пунктов, территориальных зон, особо охраняемых природных
территорий, зон с особыми условиями использования территорий**

Прохождение границы		Описание прохождения границы
от точки	до точки	
1	2	3
5329	5330	-
5330	5331	-
5331	5332	-
5332	5333	-
5333	5334	-
5334	5335	-
5335	5336	-
5336	5337	-
5337	5338	-
5338	5339	-
5339	5340	-
5340	5341	-
5341	5342	-
5342	5343	-
5343	5344	-
5344	5345	-
5345	5346	-
5346	5347	-
5347	5348	-
5348	5349	-
5349	5350	-
5350	5351	-
5351	5352	-
5352	5353	-
5353	5354	-
5354	5355	-
5355	5356	-
5356	5357	-
5357	5358	-
5358	5359	-
5359	5360	-
5360	5361	-
5361	5362	-
5362	5363	-
5363	5364	-
5364	5365	-

**Текстовое описание местоположения границ
населенных пунктов, территориальных зон, особо охраняемых природных
территорий, зон с особыми условиями использования территорий**

Прохождение границы		Описание прохождения границы
от точки	до точки	
1	2	3
5365	5366	-
5366	5367	-
5367	5368	-
5368	5369	-
5369	5370	-
5370	5371	-
5371	5372	-
5372	5373	-
5373	5374	-
5374	5375	-
5375	5376	-
5376	5377	-
5377	5378	-
5378	5379	-
5379	5380	-
5380	5381	-
5381	5382	-
5382	5383	-
5383	5384	-
5384	5385	-
5385	5386	-
5386	5387	-
5387	5388	-
5388	5389	-
5389	5390	-
5390	5391	-
5391	5392	-
5392	5393	-
5393	5394	-
5394	5395	-
5395	5396	-
5396	5397	-
5397	5398	-
5398	5399	-
5399	5400	-
5400	5401	-

**Текстовое описание местоположения границ
населенных пунктов, территориальных зон, особо охраняемых природных
территорий, зон с особыми условиями использования территорий**

Прохождение границы		Описание прохождения границы
от точки	до точки	
1	2	3
5401	5402	-
5402	5403	-
5403	5404	-
5404	5405	-
5405	5406	-
5406	5407	-
5407	5408	-
5408	5409	-
5409	5410	-
5410	5411	-
5411	5412	-
5412	5413	-
5413	5414	-
5414	5415	-
5415	5416	-
5416	5417	-
5417	5418	-
5418	5419	-
5419	5420	-
5420	5421	-
5421	5422	-
5422	5423	-
5423	5424	-
5424	5425	-
5425	5426	-
5426	5427	-
5427	5428	-
5428	5429	-
5429	5430	-
5430	5431	-
5431	5432	-
5432	5433	-
5433	5434	-
5434	5435	-
5435	5436	-
5436	5437	-

**Текстовое описание местоположения границ
населенных пунктов, территориальных зон, особо охраняемых природных
территорий, зон с особыми условиями использования территорий**

Прохождение границы		Описание прохождения границы
от точки	до точки	
1	2	3
5437	5438	-
5438	5439	-
5439	5440	-
5440	5441	-
5441	5442	-
5442	5443	-
5443	5444	-
5444	5445	-
5445	5446	-
5446	5447	-
5447	5448	-
5448	5449	-
5449	5450	-
5450	5451	-
5451	5452	-
5452	5453	-
5453	5454	-
5454	5455	-
5455	5456	-
5456	5457	-
5457	5458	-
5458	5459	-
5459	5460	-
5460	5461	-
5461	5462	-
5462	5463	-
5463	5464	-
5464	5465	-
5465	5466	-
5466	5467	-
5467	5468	-
5468	5469	-
5469	5470	-
5470	5471	-
5471	5472	-
5472	5473	-

**Текстовое описание местоположения границ
населенных пунктов, территориальных зон, особо охраняемых природных
территорий, зон с особыми условиями использования территорий**

Прохождение границы		Описание прохождения границы
от точки	до точки	
1	2	3
5473	5474	-
5474	5475	-
5475	5476	-
5476	5477	-
5477	5478	-
5478	5479	-
5479	5480	-
5480	5481	-
5481	5482	-
5482	5483	-
5483	5484	-
5484	5485	-
5485	5486	-
5486	5487	-
5487	5488	-
5488	5489	-
5489	5490	-
5490	5491	-
5491	5492	-
5492	5493	-
5493	5494	-
5494	5495	-
5495	5496	-
5496	5131	-
5497	5498	-
5498	5499	-
5499	5500	-
5500	5501	-
5501	5502	-
5502	5503	-
5503	5497	-
5504	5505	-
5505	5506	-
5506	5507	-
5507	5508	-
5508	5509	-

**Текстовое описание местоположения границ
населенных пунктов, территориальных зон, особо охраняемых природных
территорий, зон с особыми условиями использования территорий**

Прохождение границы		Описание прохождения границы
от точки	до точки	
1	2	3
5509	5510	-
5510	5511	-
5511	5512	-
5512	5513	-
5513	5514	-
5514	5515	-
5515	5516	-
5516	5517	-
5517	5518	-
5518	5519	-
5519	5520	-
5520	5521	-
5521	5522	-
5522	5523	-
5523	5524	-
5524	5525	-
5525	5526	-
5526	5527	-
5527	5528	-
5528	5529	-
5529	5530	-
5530	5531	-
5531	5532	-
5532	5533	-
5533	5534	-
5534	5535	-
5535	5536	-
5536	5537	-
5537	5538	-
5538	5539	-
5539	5540	-
5540	5541	-
5541	5542	-
5542	5543	-
5543	5544	-
5544	5545	-

**Текстовое описание местоположения границ
населенных пунктов, территориальных зон, особо охраняемых природных
территорий, зон с особыми условиями использования территорий**

Прохождение границы		Описание прохождения границы
от точки	до точки	
1	2	3
5545	5546	-
5546	5547	-
5547	5548	-
5548	5549	-
5549	5550	-
5550	5551	-
5551	5552	-
5552	5553	-
5553	5554	-
5554	5555	-
5555	5556	-
5556	5557	-
5557	5558	-
5558	5559	-
5559	5560	-
5560	5561	-
5561	5562	-
5562	5563	-
5563	5564	-
5564	5565	-
5565	5566	-
5566	5567	-
5567	5568	-
5568	5569	-
5569	5570	-
5570	5571	-
5571	5572	-
5572	5573	-
5573	5574	-
5574	5575	-
5575	5576	-
5576	5577	-
5577	5578	-
5578	5579	-
5579	5580	-
5580	5581	-

**Текстовое описание местоположения границ
населенных пунктов, территориальных зон, особо охраняемых природных
территорий, зон с особыми условиями использования территорий**

Прохождение границы		Описание прохождения границы
от точки	до точки	
1	2	3
5581	5582	-
5582	5583	-
5583	5584	-
5584	5585	-
5585	5586	-
5586	5587	-
5587	5504	-
5588	5589	-
5589	5590	-
5590	5591	-
5591	5592	-
5592	5593	-
5593	5594	-
5594	5595	-
5595	5596	-
5596	5597	-
5597	5598	-
5598	5599	-
5599	5600	-
5600	5601	-
5601	5602	-
5602	5603	-
5603	5604	-
5604	5605	-
5605	5606	-
5606	5607	-
5607	5608	-
5608	5609	-
5609	5610	-
5610	5611	-
5611	5612	-
5612	5613	-
5613	5614	-
5614	5615	-
5615	5616	-
5616	5617	-

**Текстовое описание местоположения границ
населенных пунктов, территориальных зон, особо охраняемых природных
территорий, зон с особыми условиями использования территорий**

Прохождение границы		Описание прохождения границы
от точки	до точки	
1	2	3
5617	5618	-
5618	5619	-
5619	5588	-
5620	5621	-
5621	5622	-
5622	5623	-
5623	5624	-
5624	5625	-
5625	5626	-
5626	5627	-
5627	5628	-
5628	5629	-
5629	5630	-
5630	5631	-
5631	5632	-
5632	5633	-
5633	5634	-
5634	5635	-
5635	5636	-
5636	5637	-
5637	5638	-
5638	5639	-
5639	5640	-
5640	5641	-
5641	5642	-
5642	5643	-
5643	5644	-
5644	5645	-
5645	5646	-
5646	5647	-
5647	5648	-
5648	5649	-
5649	5650	-
5650	5651	-
5651	5652	-
5652	5653	-

**Текстовое описание местоположения границ
населенных пунктов, территориальных зон, особо охраняемых природных
территорий, зон с особыми условиями использования территорий**

Прохождение границы		Описание прохождения границы
от точки	до точки	
1	2	3
5653	5654	-
5654	5655	-
5655	5656	-
5656	5657	-
5657	5658	-
5658	5620	-
5659	5660	-
5660	5661	-
5661	5662	-
5662	5663	-
5663	5664	-
5664	5665	-
5665	5666	-
5666	5667	-
5667	5668	-
5668	5669	-
5669	5670	-
5670	5671	-
5671	5672	-
5672	5673	-
5673	5674	-
5674	5675	-
5675	5676	-
5676	5677	-
5677	5678	-
5678	5679	-
5679	5680	-
5680	5681	-
5681	5682	-
5682	5683	-
5683	5659	-
5684	5685	-
5685	5686	-
5686	5687	-
5687	5688	-
5688	5689	-

**Текстовое описание местоположения границ
населенных пунктов, территориальных зон, особо охраняемых природных
территорий, зон с особыми условиями использования территорий**

Прохождение границы		Описание прохождения границы
от точки	до точки	
1	2	3
5689	5690	-
5690	5691	-
5691	5692	-
5692	5693	-
5693	5694	-
5694	5695	-
5695	5696	-
5696	5697	-
5697	5698	-
5698	5699	-
5699	5700	-
5700	5701	-
5701	5702	-
5702	5703	-
5703	5704	-
5704	5705	-
5705	5706	-
5706	5707	-
5707	5708	-
5708	5709	-
5709	5710	-
5710	5711	-
5711	5712	-
5712	5713	-
5713	5714	-
5714	5715	-
5715	5684	-
5716	5717	-
5717	5718	-
5718	5719	-
5719	5720	-
5720	5721	-
5721	5722	-
5722	5723	-
5723	5724	-
5724	5725	-

**Текстовое описание местоположения границ
населенных пунктов, территориальных зон, особо охраняемых природных
территорий, зон с особыми условиями использования территорий**

Прохождение границы		Описание прохождения границы
от точки	до точки	
1	2	3
5725	5726	-
5726	5727	-
5727	5728	-
5728	5729	-
5729	5730	-
5730	5731	-
5731	5732	-
5732	5733	-
5733	5734	-
5734	5735	-
5735	5736	-
5736	5737	-
5737	5738	-
5738	5716	-
5739	5740	-
5740	5741	-
5741	5742	-
5742	5743	-
5743	5744	-
5744	5745	-
5745	5746	-
5746	5747	-
5747	5748	-
5748	5749	-
5749	5750	-
5750	5751	-
5751	5752	-
5752	5753	-
5753	5754	-
5754	5755	-
5755	5756	-
5756	5757	-
5757	5758	-
5758	5759	-
5759	5739	-
5760	5761	-

**Текстовое описание местоположения границ
населенных пунктов, территориальных зон, особо охраняемых природных
территорий, зон с особыми условиями использования территорий**

Прохождение границы		Описание прохождения границы
от точки	до точки	
1	2	3
5761	5762	-
5762	5763	-
5763	5764	-
5764	5765	-
5765	5766	-
5766	5767	-
5767	5768	-
5768	5769	-
5769	5770	-
5770	5771	-
5771	5772	-
5772	5773	-
5773	5774	-
5774	5775	-
5775	5776	-
5776	5777	-
5777	5778	-
5778	5779	-
5779	5780	-
5780	5781	-
5781	5782	-
5782	5783	-
5783	5784	-
5784	5785	-
5785	5786	-
5786	5787	-
5787	5788	-
5788	5789	-
5789	5790	-
5790	5791	-
5791	5792	-
5792	5793	-
5793	5794	-
5794	5795	-
5795	5796	-
5796	5797	-

**Текстовое описание местоположения границ
населенных пунктов, территориальных зон, особо охраняемых природных
территорий, зон с особыми условиями использования территорий**

Прохождение границы		Описание прохождения границы
от точки	до точки	
1	2	3
5797	5798	-
5798	5799	-
5799	5800	-
5800	5801	-
5801	5802	-
5802	5803	-
5803	5804	-
5804	5805	-
5805	5806	-
5806	5807	-
5807	5808	-
5808	5809	-
5809	5810	-
5810	5811	-
5811	5812	-
5812	5813	-
5813	5814	-
5814	5815	-
5815	5816	-
5816	5817	-
5817	5818	-
5818	5819	-
5819	5820	-
5820	5821	-
5821	5822	-
5822	5823	-
5823	5824	-
5824	5825	-
5825	5826	-
5826	5827	-
5827	5828	-
5828	5829	-
5829	5760	-
5830	5831	-
5831	5832	-
5832	5833	-

**Текстовое описание местоположения границ
населенных пунктов, территориальных зон, особо охраняемых природных
территорий, зон с особыми условиями использования территорий**

Прохождение границы		Описание прохождения границы
от точки	до точки	
1	2	3
5833	5834	-
5834	5835	-
5835	5836	-
5836	5837	-
5837	5838	-
5838	5839	-
5839	5840	-
5840	5841	-
5841	5842	-
5842	5843	-
5843	5844	-
5844	5845	-
5845	5846	-
5846	5847	-
5847	5848	-
5848	5849	-
5849	5850	-
5850	5851	-
5851	5852	-
5852	5853	-
5853	5854	-
5854	5855	-
5855	5856	-
5856	5857	-
5857	5858	-
5858	5859	-
5859	5860	-
5860	5861	-
5861	5862	-
5862	5863	-
5863	5864	-
5864	5865	-
5865	5866	-
5866	5867	-
5867	5868	-
5868	5869	-

**Текстовое описание местоположения границ
населенных пунктов, территориальных зон, особо охраняемых природных
территорий, зон с особыми условиями использования территорий**

Прохождение границы		Описание прохождения границы
от точки	до точки	
1	2	3
5869	5870	-
5870	5871	-
5871	5872	-
5872	5873	-
5873	5874	-
5874	5875	-
5875	5876	-
5876	5877	-
5877	5878	-
5878	5879	-
5879	5880	-
5880	5881	-
5881	5882	-
5882	5883	-
5883	5884	-
5884	5885	-
5885	5886	-
5886	5887	-
5887	5888	-
5888	5889	-
5889	5890	-
5890	5891	-
5891	5892	-
5892	5893	-
5893	5894	-
5894	5895	-
5895	5896	-
5896	5897	-
5897	5898	-
5898	5899	-
5899	5900	-
5900	5901	-
5901	5902	-
5902	5903	-
5903	5904	-
5904	5905	-

**Текстовое описание местоположения границ
населенных пунктов, территориальных зон, особо охраняемых природных
территорий, зон с особыми условиями использования территорий**

Прохождение границы		Описание прохождения границы
от точки	до точки	
1	2	3
5905	5906	-
5906	5907	-
5907	5908	-
5908	5909	-
5909	5910	-
5910	5911	-
5911	5912	-
5912	5913	-
5913	5914	-
5914	5915	-
5915	5916	-
5916	5917	-
5917	5918	-
5918	5919	-
5919	5920	-
5920	5921	-
5921	5922	-
5922	5923	-
5923	5924	-
5924	5925	-
5925	5926	-
5926	5927	-
5927	5928	-
5928	5929	-
5929	5930	-
5930	5931	-
5931	5932	-
5932	5933	-
5933	5934	-
5934	5935	-
5935	5936	-
5936	5937	-
5937	5938	-
5938	5939	-
5939	5940	-
5940	5941	-

**Текстовое описание местоположения границ
населенных пунктов, территориальных зон, особо охраняемых природных
территорий, зон с особыми условиями использования территорий**

Прохождение границы		Описание прохождения границы
от точки	до точки	
1	2	3
5941	5942	-
5942	5943	-
5943	5944	-
5944	5945	-
5945	5946	-
5946	5947	-
5947	5948	-
5948	5949	-
5949	5950	-
5950	5951	-
5951	5952	-
5952	5953	-
5953	5954	-
5954	5955	-
5955	5956	-
5956	5957	-
5957	5958	-
5958	5959	-
5959	5960	-
5960	5961	-
5961	5962	-
5962	5963	-
5963	5964	-
5964	5965	-
5965	5966	-
5966	5967	-
5967	5968	-
5968	5969	-
5969	5970	-
5970	5971	-
5971	5972	-
5972	5973	-
5973	5974	-
5974	5975	-
5975	5976	-
5976	5977	-

**Текстовое описание местоположения границ
населенных пунктов, территориальных зон, особо охраняемых природных
территорий, зон с особыми условиями использования территорий**

Прохождение границы		Описание прохождения границы
от точки	до точки	
1	2	3
5977	5978	-
5978	5979	-
5979	5980	-
5980	5981	-
5981	5982	-
5982	5983	-
5983	5984	-
5984	5985	-
5985	5986	-
5986	5987	-
5987	5988	-
5988	5989	-
5989	5990	-
5990	5991	-
5991	5992	-
5992	5993	-
5993	5994	-
5994	5995	-
5995	5996	-
5996	5997	-
5997	5998	-
5998	5999	-
5999	6000	-
6000	6001	-
6001	6002	-
6002	6003	-
6003	6004	-
6004	6005	-
6005	6006	-
6006	6007	-
6007	6008	-
6008	6009	-
6009	6010	-
6010	6011	-
6011	6012	-
6012	6013	-

**Текстовое описание местоположения границ
населенных пунктов, территориальных зон, особо охраняемых природных
территорий, зон с особыми условиями использования территорий**

Прохождение границы		Описание прохождения границы
от точки	до точки	
1	2	3
6013	6014	-
6014	6015	-
6015	6016	-
6016	6017	-
6017	6018	-
6018	6019	-
6019	6020	-
6020	6021	-
6021	6022	-
6022	6023	-
6023	6024	-
6024	6025	-
6025	6026	-
6026	6027	-
6027	6028	-
6028	6029	-
6029	6030	-
6030	6031	-
6031	6032	-
6032	6033	-
6033	6034	-
6034	6035	-
6035	6036	-
6036	6037	-
6037	6038	-
6038	6039	-
6039	6040	-
6040	6041	-
6041	6042	-
6042	6043	-
6043	6044	-
6044	6045	-
6045	6046	-
6046	6047	-
6047	6048	-
6048	6049	-

**Текстовое описание местоположения границ
населенных пунктов, территориальных зон, особо охраняемых природных
территорий, зон с особыми условиями использования территорий**

Прохождение границы		Описание прохождения границы
от точки	до точки	
1	2	3
6049	6050	-
6050	6051	-
6051	6052	-
6052	6053	-
6053	6054	-
6054	6055	-
6055	6056	-
6056	6057	-
6057	6058	-
6058	6059	-
6059	6060	-
6060	6061	-
6061	6062	-
6062	6063	-
6063	6064	-
6064	6065	-
6065	6066	-
6066	6067	-
6067	6068	-
6068	6069	-
6069	6070	-
6070	6071	-
6071	6072	-
6072	6073	-
6073	6074	-
6074	6075	-
6075	6076	-
6076	6077	-
6077	6078	-
6078	6079	-
6079	6080	-
6080	6081	-
6081	6082	-
6082	6083	-
6083	6084	-
6084	6085	-

**Текстовое описание местоположения границ
населенных пунктов, территориальных зон, особо охраняемых природных
территорий, зон с особыми условиями использования территорий**

Прохождение границы		Описание прохождения границы
от точки	до точки	
1	2	3
6085	6086	-
6086	6087	-
6087	6088	-
6088	6089	-
6089	6090	-
6090	6091	-
6091	6092	-
6092	6093	-
6093	6094	-
6094	6095	-
6095	6096	-
6096	6097	-
6097	6098	-
6098	6099	-
6099	6100	-
6100	6101	-
6101	6102	-
6102	6103	-
6103	6104	-
6104	6105	-
6105	6106	-
6106	6107	-
6107	6108	-
6108	5830	-
6109	6110	-
6110	6111	-
6111	6112	-
6112	6113	-
6113	6114	-
6114	6115	-
6115	6116	-
6116	6117	-
6117	6118	-
6118	6119	-
6119	6120	-
6120	6121	-

**Текстовое описание местоположения границ
населенных пунктов, территориальных зон, особо охраняемых природных
территорий, зон с особыми условиями использования территорий**

Прохождение границы		Описание прохождения границы
от точки	до точки	
1	2	3
6121	6122	-
6122	6123	-
6123	6124	-
6124	6125	-
6125	6126	-
6126	6127	-
6127	6128	-
6128	6129	-
6129	6130	-
6130	6131	-
6131	6132	-
6132	6133	-
6133	6134	-
6134	6135	-
6135	6136	-
6136	6137	-
6137	6138	-
6138	6139	-
6139	6140	-
6140	6141	-
6141	6142	-
6142	6143	-
6143	6144	-
6144	6145	-
6145	6146	-
6146	6147	-
6147	6148	-
6148	6149	-
6149	6150	-
6150	6151	-
6151	6152	-
6152	6153	-
6153	6154	-
6154	6155	-
6155	6156	-
6156	6157	-

**Текстовое описание местоположения границ
населенных пунктов, территориальных зон, особо охраняемых природных
территорий, зон с особыми условиями использования территорий**

Прохождение границы		Описание прохождения границы
от точки	до точки	
1	2	3
6157	6158	-
6158	6159	-
6159	6160	-
6160	6161	-
6161	6162	-
6162	6163	-
6163	6164	-
6164	6165	-
6165	6166	-
6166	6167	-
6167	6168	-
6168	6169	-
6169	6170	-
6170	6171	-
6171	6172	-
6172	6173	-
6173	6174	-
6174	6175	-
6175	6176	-
6176	6177	-
6177	6178	-
6178	6179	-
6179	6180	-
6180	6181	-
6181	6182	-
6182	6183	-
6183	6184	-
6184	6185	-
6185	6186	-
6186	6187	-
6187	6188	-
6188	6189	-
6189	6190	-
6190	6191	-
6191	6192	-
6192	6193	-

**Текстовое описание местоположения границ
населенных пунктов, территориальных зон, особо охраняемых природных
территорий, зон с особыми условиями использования территорий**

Прохождение границы		Описание прохождения границы
от точки	до точки	
1	2	3
6193	6194	-
6194	6195	-
6195	6196	-
6196	6197	-
6197	6198	-
6198	6199	-
6199	6200	-
6200	6201	-
6201	6202	-
6202	6203	-
6203	6204	-
6204	6205	-
6205	6206	-
6206	6207	-
6207	6208	-
6208	6209	-
6209	6210	-
6210	6211	-
6211	6212	-
6212	6213	-
6213	6214	-
6214	6215	-
6215	6216	-
6216	6217	-
6217	6218	-
6218	6219	-
6219	6220	-
6220	6221	-
6221	6222	-
6222	6223	-
6223	6224	-
6224	6225	-
6225	6226	-
6226	6227	-
6227	6228	-
6228	6229	-

**Текстовое описание местоположения границ
населенных пунктов, территориальных зон, особо охраняемых природных
территорий, зон с особыми условиями использования территорий**

Прохождение границы		Описание прохождения границы
от точки	до точки	
1	2	3
6229	6230	-
6230	6231	-
6231	6232	-
6232	6233	-
6233	6234	-
6234	6235	-
6235	6236	-
6236	6237	-
6237	6238	-
6238	6239	-
6239	6240	-
6240	6241	-
6241	6242	-
6242	6243	-
6243	6244	-
6244	6245	-
6245	6246	-
6246	6247	-
6247	6248	-
6248	6249	-
6249	6250	-
6250	6251	-
6251	6252	-
6252	6253	-
6253	6254	-
6254	6255	-
6255	6256	-
6256	6257	-
6257	6258	-
6258	6259	-
6259	6260	-
6260	6261	-
6261	6262	-
6262	6263	-
6263	6264	-
6264	6265	-

**Текстовое описание местоположения границ
населенных пунктов, территориальных зон, особо охраняемых природных
территорий, зон с особыми условиями использования территорий**

Прохождение границы		Описание прохождения границы
от точки	до точки	
1	2	3
6265	6266	-
6266	6267	-
6267	6268	-
6268	6269	-
6269	6270	-
6270	6271	-
6271	6272	-
6272	6273	-
6273	6274	-
6274	6275	-
6275	6276	-
6276	6277	-
6277	6278	-
6278	6279	-
6279	6280	-
6280	6281	-
6281	6282	-
6282	6283	-
6283	6284	-
6284	6285	-
6285	6286	-
6286	6287	-
6287	6288	-
6288	6289	-
6289	6109	-