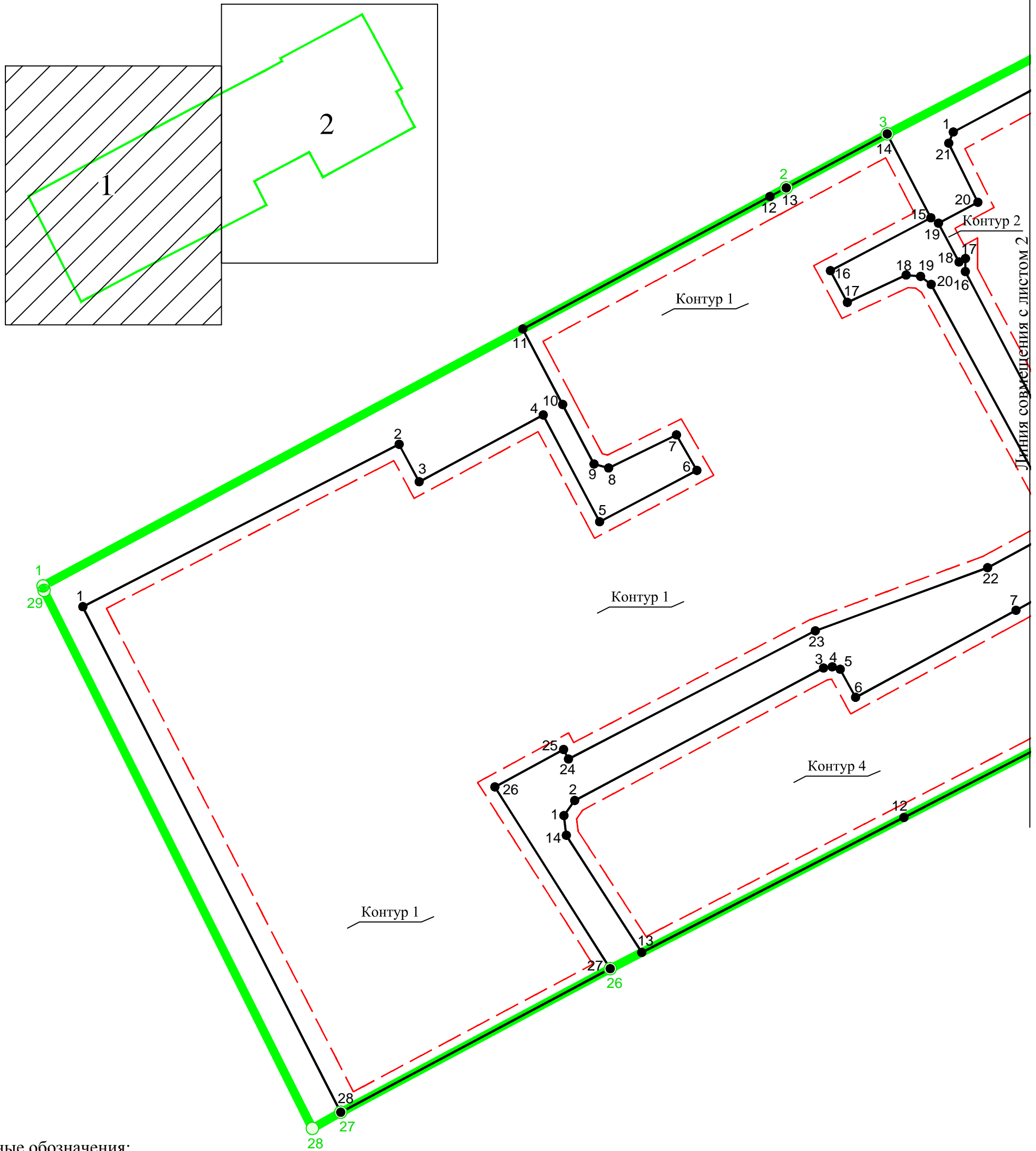
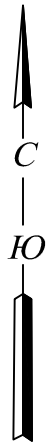
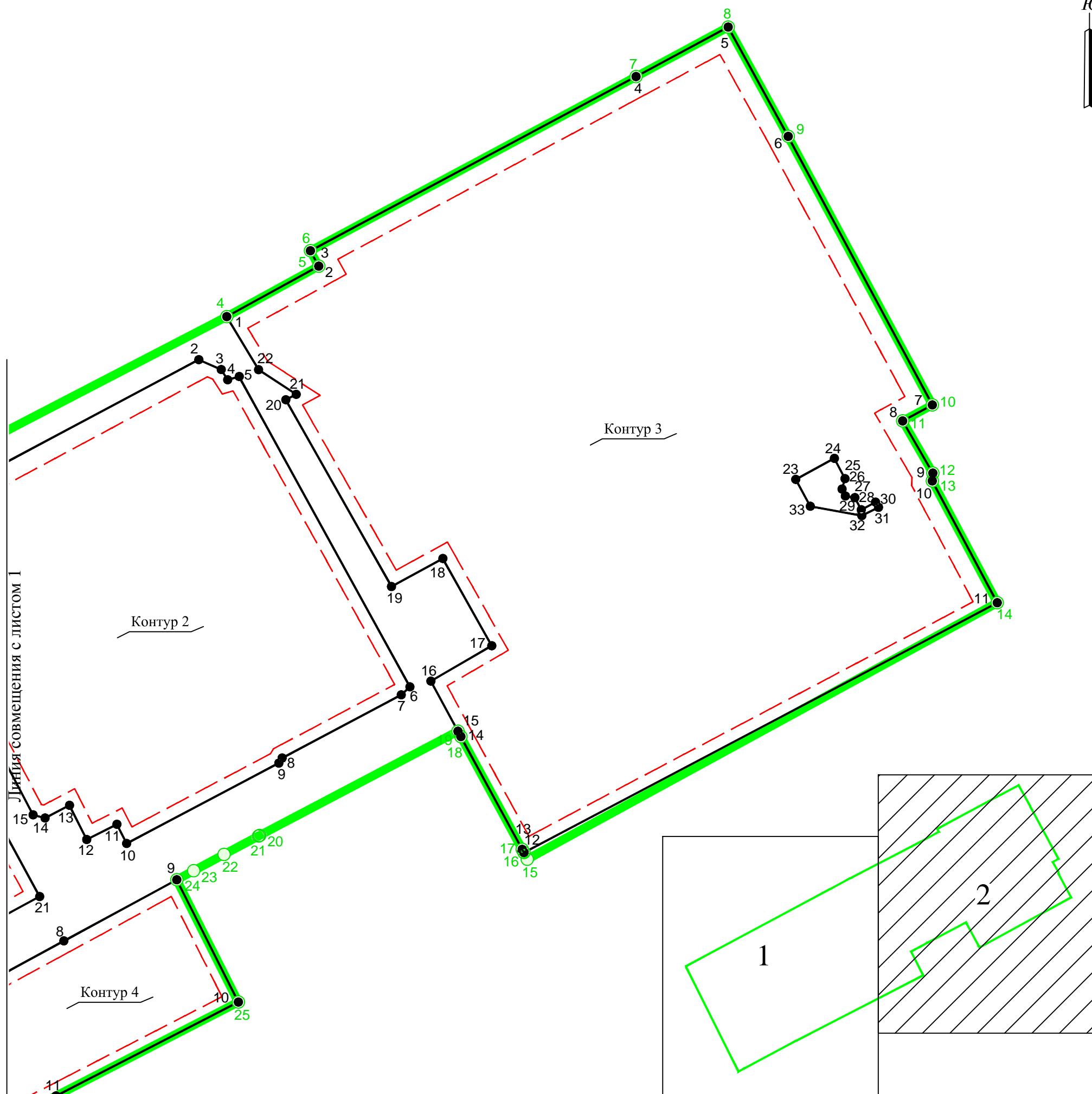
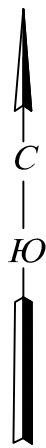


Чертеж межевания территории, отображающий красные линии, линии отступа от красных линий в целях определения мест допустимого размещения зданий, строений, сооружений



Условные обозначения:

- границы территории, в отношении которой утвержден проект межевания территории
- 1 - номера характерных точек границы территории, в отношении которой утвержден проект межевания территории
- устанавливаемые красные линии
- 1 - номера характерных точек устанавливаемых красных линий
- линии отступа от красных линий в целях определения мест допустимого размещения зданий, строений, сооружений



Условные обозначения:

- границы территории, в отношении которой утвержден проект межевания территории
- номера характерных точек границы территории, в отношении которой утвержден проект межевания территории
- устанавливаемые красные линии
- номера характерных точек устанавливаемых красных линий
- линии отступа от красных линий в целях определения мест допустимого размещения зданий, строений, сооружений