

ОПИСАНИЕ МЕСТОПОЛОЖЕНИЯ ГРАНИЦ

территориальная зона "Зона сельскохозяйственного использования"

(наименование объекта, местоположение границ которого описано (далее - объект))

Раздел 1

Сведения об объекте

№ п/п	Характеристики объекта	Описание характеристик
1	2	3
1.	Местоположение объекта	Ленинградская область, район Тихвинский, сельское поселение Борское
2.	Площадь объекта +/- величина погрешности определения площади (P +/- Дельта P)	162549 +/- 141 м ²
3.	Иные характеристики объекта	-

Раздел 2

Сведения о местоположении границ объекта

1. Система координат -

2. Сведения о характерных точках границ объекта

Обозначение характерных точек границ	Координаты, м		Метод определения координат характерной точки	Средняя квадратическая погрешность положения характерной точки (Mt), м	Описание обозначения точки на местности (при наличии)
	X	Y			
1	2	3	4	5	6
-	-	-	-	-	-

3. Сведения о характерных точках части (частей) границы объекта

Обозначение характерных точек части границы	Координаты, м		Метод определения координат характерной точки	Средняя квадратическая погрешность положения характерной точки (Mt), м	Описание обозначения точки на местности (при наличии)
	X	Y			
1	2	3	4	5	6
-	-	-	-	-	-

Раздел 3

Сведения о местоположении измененных (уточненных) границ объекта

1. Система координат МСК 47 зона 3

2. Сведения о характерных точках границ объекта

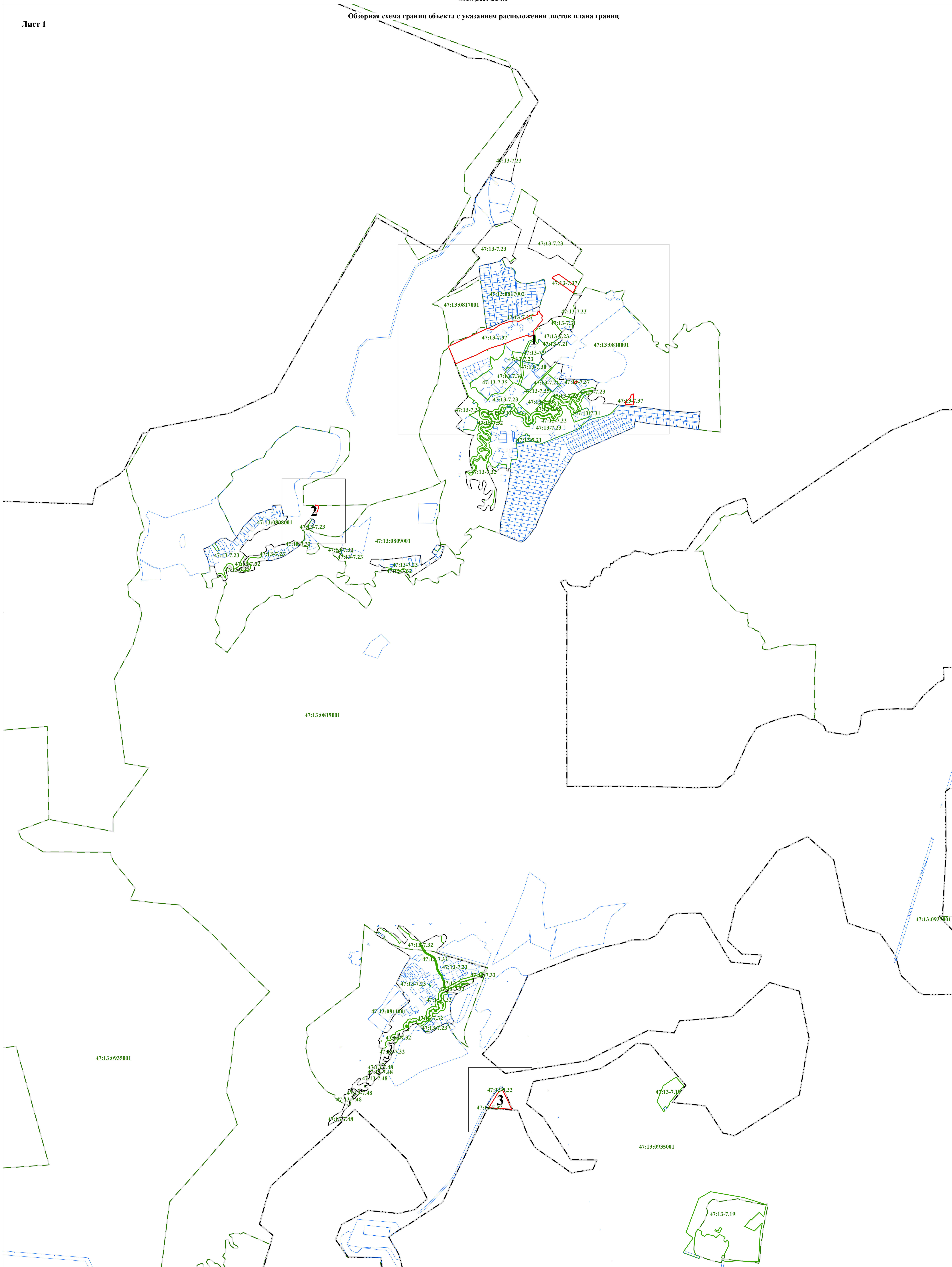
Обозначение характерных точек границ	Существующие координаты, м		Измененные (уточненные) координаты, м		Метод определения координат характерной точки	Средняя квадратическая погрешность положения характерной точки (Mt), м	Описание обозначения точки на местности (при наличии)
	X	Y	X	Y			
1	2	3	4	5	6	7	8
1	-	-	417521.50	3223959.18	Картометрический метод	0.1	-
2	-	-	417523.11	3223970.60	Картометрический метод	0.1	-
3	-	-	417467.00	3223970.60	Картометрический метод	0.1	-
4	-	-	417434.08	3223971.68	Картометрический метод	0.1	-
5	-	-	417429.08	3223964.36	Картометрический метод	0.1	-
6	-	-	417433.15	3223931.71	Картометрический метод	0.1	-
7	-	-	417432.24	3223907.80	Картометрический метод	0.1	-
8	-	-	417436.68	3223898.17	Картометрический метод	0.1	-
9	-	-	417447.19	3223897.28	Картометрический метод	0.1	-
10	-	-	417459.02	3223901.89	Картометрический метод	0.1	-
11	-	-	417472.29	3223923.32	Картометрический метод	0.1	-
12	-	-	417486.98	3223938.74	Картометрический метод	0.1	-
13	-	-	417511.34	3223947.23	Картометрический метод	0.1	-
1	-	-	417521.50	3223959.18	Картометрический метод	0.1	-
14	-	-	418191.52	3223188.75	Картометрический метод	0.1	-
15	-	-	418181.63	3223183.41	Картометрический метод	0.1	-
16	-	-	418173.45	3223182.26	Картометрический метод	0.1	-
17	-	-	418162.18	3223185.79	Картометрический метод	0.1	-
18	-	-	418154.03	3223184.13	Картометрический метод	0.1	-
19	-	-	418102.74	3223141.64	Картометрический метод	0.1	-
20	-	-	418099.50	3223139.81	Картометрический метод	0.1	-
21	-	-	418090.72	3223136.14	Картометрический метод	0.1	-

2. Сведения о характерных точках границ объекта							
Обозначение характерных точек границ	Существующие координаты, м		Измененные (уточненные) координаты, м		Метод определения координат характерной точки	Средняя квадратическая погрешность положения характерной точки (Mt), м	Описание обозначения точки на местности (при наличии)
	X	Y	X	Y			
1	2	3	4	5	6	7	8
22	-	-	418071.47	3223113.18	Картометрический метод	0.1	-
23	-	-	418032.88	3223113.82	Картометрический метод	0.1	-
24	-	-	417994.25	3223117.87	Картометрический метод	0.1	-
25	-	-	417993.40	3223112.40	Картометрический метод	0.1	-
26	-	-	418025.75	3223105.14	Картометрический метод	0.1	-
27	-	-	418013.11	3223073.82	Картометрический метод	0.1	-
28	-	-	418030.37	3223063.05	Картометрический метод	0.1	-
29	-	-	417996.31	3222959.39	Картометрический метод	0.1	-
30	-	-	417956.63	3222870.12	Картометрический метод	0.1	-
31	-	-	417943.45	3222828.09	Картометрический метод	0.1	-
32	-	-	417935.86	3222797.45	Картометрический метод	0.1	-
33	-	-	417917.38	3222742.34	Картометрический метод	0.1	-
34	-	-	417889.72	3222678.79	Картометрический метод	0.1	-
35	-	-	417857.09	3222618.33	Картометрический метод	0.1	-
36	-	-	417808.88	3222498.46	Картометрический метод	0.1	-
37	-	-	417783.17	3222444.65	Картометрический метод	0.1	-
38	-	-	417781.68	3222442.23	Картометрический метод	0.1	-
39	-	-	417931.18	3222380.57	Картометрический метод	0.1	-
40	-	-	418082.66	3222707.61	Картометрический метод	0.1	-
41	-	-	418086.90	3222717.51	Картометрический метод	0.1	-
42	-	-	418074.65	3222758.91	Картометрический метод	0.1	-
43	-	-	418119.06	3222825.24	Картометрический метод	0.1	-
44	-	-	418142.67	3222898.32	Картометрический метод	0.1	-
45	-	-	418142.84	3222930.18	Картометрический метод	0.1	-
46	-	-	418149.94	3222931.37	Картометрический метод	0.1	-
47	-	-	418150.48	3222970.68	Картометрический метод	0.1	-

2. Сведения о характерных точках границ объекта							
Обозначение характерных точек границ	Существующие координаты, м		Измененные (уточненные) координаты, м		Метод определения координат характерной точки	Средняя квадратическая погрешность положения характерной точки (Mt), м	Описание обозначения точки на местности (при наличии)
	X	Y	X	Y			
1	2	3	4	5	6	7	8
48	-	-	418143.06	3222971.19	Картометрический метод	0.1	-
49	-	-	418143.10	3222977.62	Картометрический метод	0.1	-
50	-	-	418190.11	3223073.27	Картометрический метод	0.1	-
51	-	-	418191.71	3223079.38	Картометрический метод	0.1	-
52	-	-	418197.65	3223077.98	Картометрический метод	0.1	-
53	-	-	418199.22	3223086.57	Картометрический метод	0.1	-
54	-	-	418192.34	3223088.50	Картометрический метод	0.1	-
55	-	-	418196.30	3223107.28	Картометрический метод	0.1	-
56	-	-	418199.44	3223123.30	Картометрический метод	0.1	-
57	-	-	418205.79	3223144.99	Картометрический метод	0.1	-
58	-	-	418226.00	3223143.66	Картометрический метод	0.1	-
59	-	-	418233.80	3223159.28	Картометрический метод	0.1	-
60	-	-	418218.31	3223165.23	Картометрический метод	0.1	-
14	-	-	418191.52	3223188.75	Картометрический метод	0.1	-
61	-	-	418531.71	3223280.40	Картометрический метод	0.1	-
62	-	-	418551.74	3223326.72	Картометрический метод	0.1	-
63	-	-	418444.32	3223478.02	Картометрический метод	0.1	-
64	-	-	418393.01	3223449.48	Картометрический метод	0.1	-
65	-	-	418431.62	3223398.25	Картометрический метод	0.1	-
66	-	-	418513.58	3223278.55	Картометрический метод	0.1	-
67	-	-	418518.21	3223269.98	Картометрический метод	0.1	-
61	-	-	418531.71	3223280.40	Картометрический метод	0.1	-
68	-	-	411511.98	3222799.64	Картометрический метод	0.1	-
69	-	-	411536.35	3222823.73	Картометрический метод	0.1	-
70	-	-	411542.70	3222847.44	Картометрический метод	0.1	-
71	-	-	411379.97	3222923.25	Картометрический метод	0.1	-

Обзорная схема границ объекта с указанием расположения листов плана границ

Лист 1



Используемые условные знаки и обозначения:

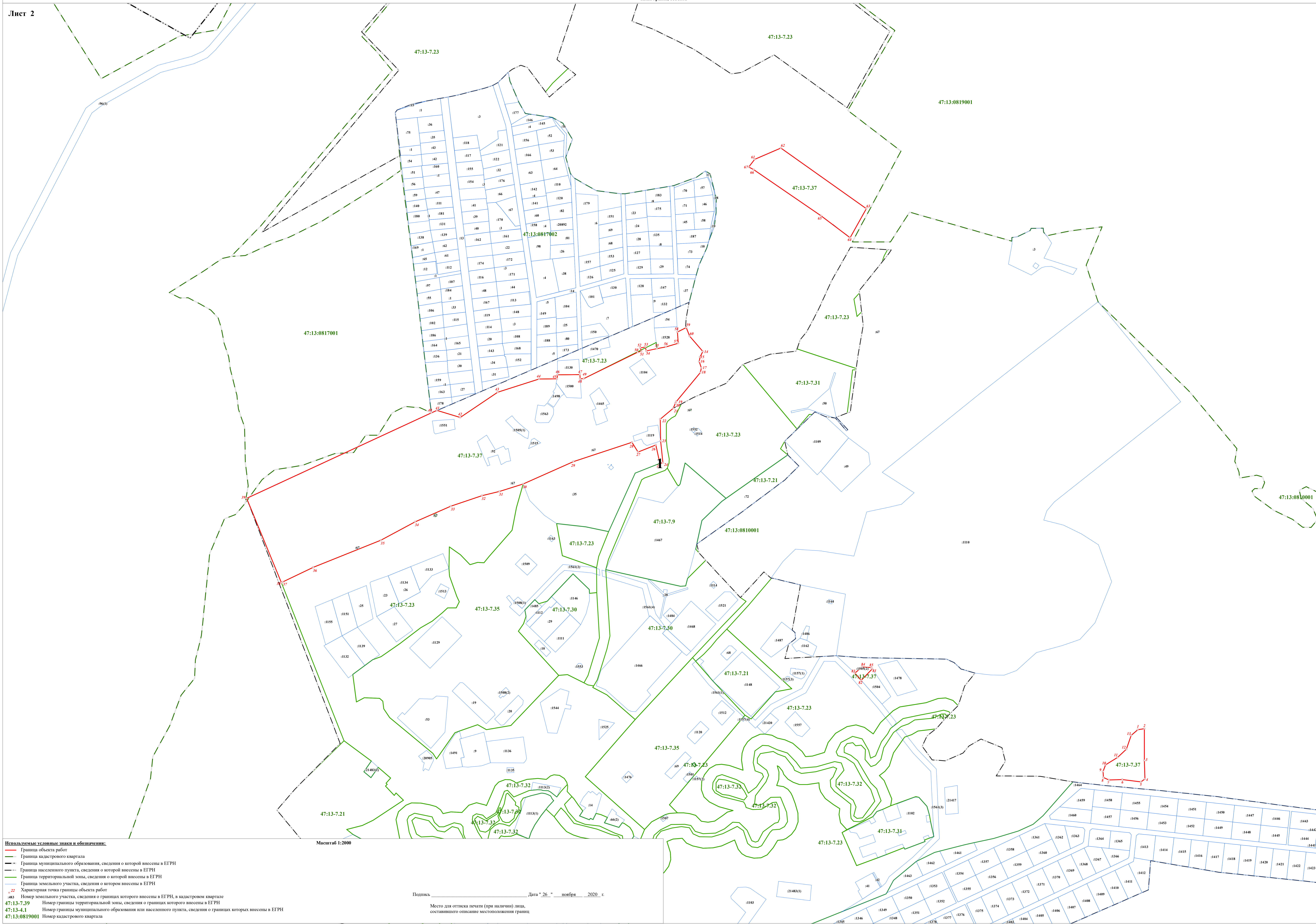
- Граница объекта работ
- Граница кадастрового квартала
- Граница муниципального образования, сведения о которой внесены в ЕГРН
- Граница населенного пункта, сведения о которой внесены в ЕГРН
- Граница территориальной зоны, сведения о которой внесены в ЕГРН
- Граница земельного участка, сведения о котором внесены в ЕГРН

47:13-4.1 Номер границы муниципального образования или населенного пункта, сведения о границах которых внесены в ЕГРН
47:13-0819001 Номер кадастрового квартала

Масштаб 1:10000

Подпись _____ Дата " 26 " ноября 2020 г.

Место для отиска печати (при наличии) лица, составившего описание местоположения границ



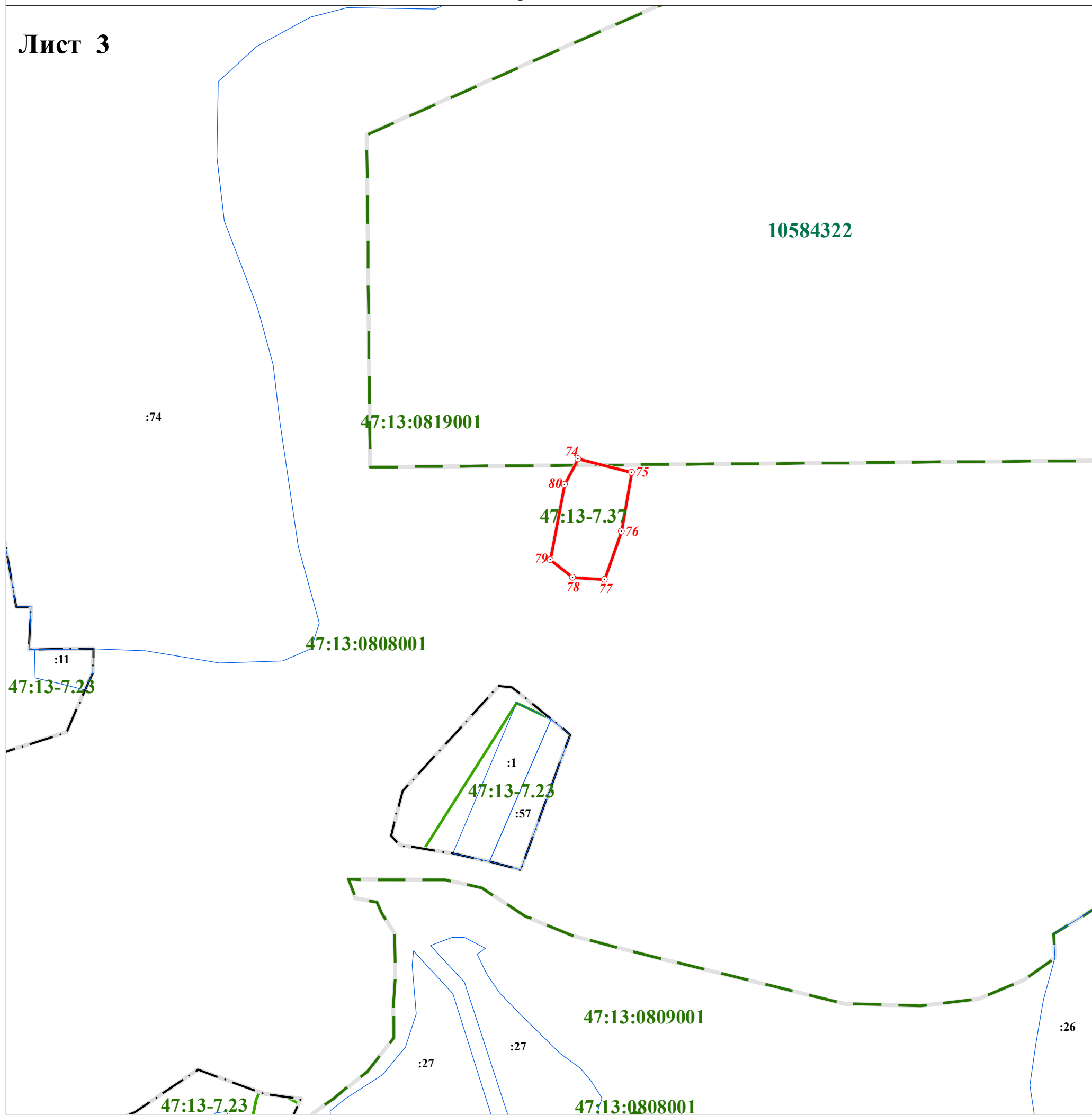
Используемые условные знаки и обозначения:

- Граница объекта работ
- Граница кадастрового квартала
- Граница муниципального образования, сведения о которой внесены в ЕГРН
- Граница населенного пункта, сведения о которой внесены в ЕГРН
- Граница территориальной зоны, сведения о которой внесены в ЕГРН
- Граница земельного участка, сведения о котором внесены в ЕГРН
- Характерная точка границы объекта работ
- № Земельный участок, сведения о границах которого внесены в ЕГРН, в кадастровом квартале
- 47:13-7.39 Номер границы территориальной зоны, сведения о границах которой внесены в ЕГРН
- 47:13-4.1 Номер границы муниципального образования или населенного пункта, сведения о границах которых внесены в ЕГРН
- 47:13-0819001 Номер кадастрового квартала

Масштаб 1:2000

Подпись _____ Дата " 26 " ноября 2020 г.

Место для оттиска печати (при наличии) лица, составившего описание местоположения границ



Масштаб 1:2000

Используемые условные знаки и обозначения:

- Граница объекта работ
- Граница кадастрового квартала
- Граница муниципального образования, сведения о которой внесены в ЕГРН
- Граница населенного пункта, сведения о которой внесены в ЕГРН
- Граница территориальной зоны, сведения о которой внесены в ЕГРН
- Граница земельного участка, сведения о котором внесены в ЕГРН
- 22 Характерная точка границы объекта работ
- :483 Номер земельного участка, сведения о границах которого внесены в ЕГРН, в кадастровом квартале
- 47:13-7.39 Номер границы территориальной зоны, сведения о границах которого внесены в ЕГРН
- 47:13-4.1 Номер границы муниципального образования или населенного пункта, сведения о границах которых внесены в ЕГРН
- 47:13:0819001 Номер кадастрового квартала

Подпись _____ Дата " 26 " ноября 2020 г.

Место для оттиска печати (при наличии) лица,
составившего описание местоположения границ

Раздел 4

План границ объекта

Лист 4

47:13:0935001

10584322

47:13:0819001

47:13-7.32

47:13-7.37

47:13:0935001

47:13:0935001

:97

72

73

68

69

70

71

Масштаб 1:2000

Используемые условные знаки и обозначения:

— Граница объекта работ

— Граница кадастрового квартала

— Граница муниципального образования, сведения о которой внесены в ЕГРН

— Граница населенного пункта, сведения о которой внесены в ЕГРН

— Граница территориальной зоны, сведения о которой внесены в ЕГРН

— Граница земельного участка, сведения о котором внесены в ЕГРН

○²² Характерная точка границы объекта работ

:483 Номер земельного участка, сведения о границах которого внесены в ЕГРН, в кадастровом квартале

47:13-7.39 Номер границы территориальной зоны, сведения о границах которого внесены в ЕГРН

47:13-4.1 Номер границы муниципального образования или населенного пункта, сведения о границах которых внесены в ЕГРН

47:13:0819001 Номер кадастрового квартала

Подпись _____ Дата " 26 " ноября 2020 г.

Место для оттиска печати (при наличии) лица,
составившего описание местоположения границ

**Текстовое описание местоположения границ
населенных пунктов, территориальных зон, особо охраняемых природных
территорий, зон с особыми условиями использования территорий**

Прохождение границы		Описание прохождения границы
от точки	до точки	
1	2	3
1	2	по границе населенного пункта дер. Бор (47:13-4.55)
2	3	по границе населенного пункта дер. Бор (47:13-4.55)
3	4	по границе населенного пункта дер. Бор (47:13-4.55)
4	5	по границе населенного пункта дер. Бор (47:13-4.55)
5	6	по границе населенного пункта дер. Бор (47:13-4.55)
6	7	по границе населенного пункта дер. Бор (47:13-4.55)
7	8	по границе населенного пункта дер. Бор (47:13-4.55)
8	9	по границе населенного пункта дер. Бор (47:13-4.55)
9	10	по границе населенного пункта дер. Бор (47:13-4.55)
10	11	по границе населенного пункта дер. Бор (47:13-4.55)
11	12	по границе населенного пункта дер. Бор (47:13-4.55)
12	13	по границе населенного пункта дер. Бор (47:13-4.55)
13	1	по границе населенного пункта дер. Бор (47:13-4.55)
14	15	по границе населенного пункта дер. Бор (47:13-4.55)
15	16	по границе населенного пункта дер. Бор (47:13-4.55)
16	17	по границе населенного пункта дер. Бор (47:13-4.55)
17	18	по границе населенного пункта дер. Бор (47:13-4.55)
18	19	по границе населенного пункта дер. Бор (47:13-4.55)
19	20	по границе населенного пункта дер. Бор (47:13-4.55)
20	21	-
21	22	-
22	23	-
23	24	-
24	25	-
25	26	по границе земельного участка 47:13:0810001:35
26	27	по границе земельного участка 47:13:0810001:35
27	28	по границе земельного участка 47:13:0810001:35
28	29	по границе земельного участка 47:13:0810001:35
29	30	по границе земельного участка 47:13:0810001:35
30	31	по границе территориальной зоны «Жилая зона застройки индивидуальными жилыми домами» (47:13-7.23)
31	32	по границе территориальной зоны «Жилая зона застройки индивидуальными жилыми домами» (47:13-7.23)
32	33	по границе территориальной зоны «Жилая зона застройки индивидуальными жилыми домами» (47:13-7.23)
33	34	по границе территориальной зоны «Жилая зона застройки индивидуальными жилыми домами» (47:13-7.23)
34	35	по границе территориальной зоны «Жилая зона застройки индивидуальными жилыми домами» (47:13-7.23)

**Текстовое описание местоположения границ
населенных пунктов, территориальных зон, особо охраняемых природных
территорий, зон с особыми условиями использования территорий**

Прохождение границы		Описание прохождения границы
от точки	до точки	
1	2	3
35	36	по границе территориальной зоны «Жилая зона застройки индивидуальными жилыми домами» (47:13-7.23)
36	37	по границе территориальной зоны «Жилая зона застройки индивидуальными жилыми домами» (47:13-7.23)
37	38	по границе территориальной зоны «Жилая зона застройки индивидуальными жилыми домами» (47:13-7.23)
38	39	по границе территориальной зоны «Жилая зона застройки индивидуальными жилыми домами» (47:13-7.23)
39	40	по границе населенного пункта дер. Бор (47:13-4.55)
40	41	по границе населенного пункта дер. Бор (47:13-4.55)
41	42	по границе территориальной зоны «Жилая зона застройки индивидуальными жилыми домами» (47:13-7.23)
42	43	по границе территориальной зоны «Жилая зона застройки индивидуальными жилыми домами» (47:13-7.23)
43	44	по границе территориальной зоны «Жилая зона застройки индивидуальными жилыми домами» (47:13-7.23)
44	45	по границе территориальной зоны «Жилая зона застройки индивидуальными жилыми домами» (47:13-7.23)
45	46	по границе территориальной зоны «Жилая зона застройки индивидуальными жилыми домами» (47:13-7.23)
46	47	по границе территориальной зоны «Жилая зона застройки индивидуальными жилыми домами» (47:13-7.23)
47	48	по границе территориальной зоны «Жилая зона застройки индивидуальными жилыми домами» (47:13-7.23)
48	49	по границе территориальной зоны «Жилая зона застройки индивидуальными жилыми домами» (47:13-7.23)
49	50	по границе территориальной зоны «Жилая зона застройки индивидуальными жилыми домами» (47:13-7.23)
50	51	по границе территориальной зоны «Жилая зона застройки индивидуальными жилыми домами» (47:13-7.23)
51	52	по границе территориальной зоны «Жилая зона застройки индивидуальными жилыми домами» (47:13-7.23)
52	53	по границе территориальной зоны «Жилая зона застройки индивидуальными жилыми домами» (47:13-7.23)
53	54	по границе территориальной зоны «Жилая зона застройки индивидуальными жилыми домами» (47:13-7.23)
54	55	по границе территориальной зоны «Жилая зона застройки индивидуальными жилыми домами» (47:13-7.23)
55	56	по границе территориальной зоны «Жилая зона застройки индивидуальными жилыми домами» (47:13-7.23)
56	57	по границе территориальной зоны «Жилая зона застройки индивидуальными жилыми домами» (47:13-7.23)
57	58	по границе территориальной зоны «Жилая зона застройки индивидуальными жилыми домами» (47:13-7.23)
58	59	по границе территориальной зоны «Жилая зона застройки индивидуальными жилыми домами» (47:13-7.23)
59	60	по границе населенного пункта дер. Бор (47:13-4.55)
60	14	по границе населенного пункта дер. Бор (47:13-4.55)

**Текстовое описание местоположения границ
населенных пунктов, территориальных зон, особо охраняемых природных
территорий, зон с особыми условиями использования территорий**

Прохождение границы		Описание прохождения границы
от точки	до точки	
1	2	3
61	62	по границе населенного пункта дер. Бор (47:13-4.55)
62	63	по границе населенного пункта дер. Бор (47:13-4.55)
63	64	по границе населенного пункта дер. Бор (47:13-4.55)
64	65	по границе населенного пункта дер. Бор (47:13-4.55)
65	66	по границе населенного пункта дер. Бор (47:13-4.55)
66	67	по границе населенного пункта дер. Бор (47:13-4.55)
67	61	по границе населенного пункта дер. Бор (47:13-4.55)
68	69	по границе территориальной зоны «Зона рекреационного назначения» (47:13-7.32)
69	70	по границе территориальной зоны «Зона рекреационного назначения» (47:13-7.32)
70	71	-
71	72	по границе населенного пункта дер. Кайвакса (47:13-4.81)
72	73	по границе территориальной зоны «Зона рекреационного назначения» (47:13-7.32)
73	68	по границе территориальной зоны «Зона рекреационного назначения» (47:13-7.32)
74	75	по границе населенного пункта дер. Шомушка (47:13-7.37)
75	76	по границе населенного пункта дер. Шомушка (47:13-7.37)
76	77	по границе населенного пункта дер. Шомушка (47:13-7.37)
77	78	по границе населенного пункта дер. Шомушка (47:13-7.37)
78	79	по границе населенного пункта дер. Шомушка (47:13-7.37)
79	80	по границе населенного пункта дер. Шомушка (47:13-7.37)
80	74	по границе населенного пункта дер. Шомушка (47:13-7.37)
81	82	по границе земельного участка 47:13:0810001:1505(2)
82	83	по границе земельного участка 47:13:0810001:1505(2)
83	84	по границе земельного участка 47:13:0810001:1505(2)
84	85	по границе земельного участка 47:13:0810001:1505(2)
85	81	по границе земельного участка 47:13:0810001:1505(2)