




**Чертеж планировки территории территории,  
отображающий границы зон планируемого размещения объектов  
капитального строительства**



Линия совмещения с листом 2

**УСЛОВНЫЕ ОБОЗНАЧЕНИЯ:**

-  Границы территории, в отношении которой осуществляется подготовка документации по планировке территории
-  Границы зон планируемого размещения объектов капитального строительства
- 2** Номера зон планируемого размещения объектов капитального строительства
-  Территория общего пользования

**Зоны размещения объектов капитального строительства:**

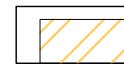
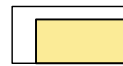

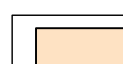




- | сущ.  | планируемого   |                             |
|---|--|-----------------------------|
|  |  | Жилого назначения           |
|  |  | Торгового назначения        |
|  |  | Инженерной инфраструктуры   |
|   |  | Транспортной инфраструктуры |
|   |   | Образования                 |

Схема совмещения  
листов

