

Чертеж планировки территории, отображающий границы зон планируемого размещения объектов капитального строительства

Приложение №3
к приказу Комитета градостроительной политики
Ленинградской области
от _____ № ____



УСЛОВНЫЕ ОБОЗНАЧЕНИЯ:














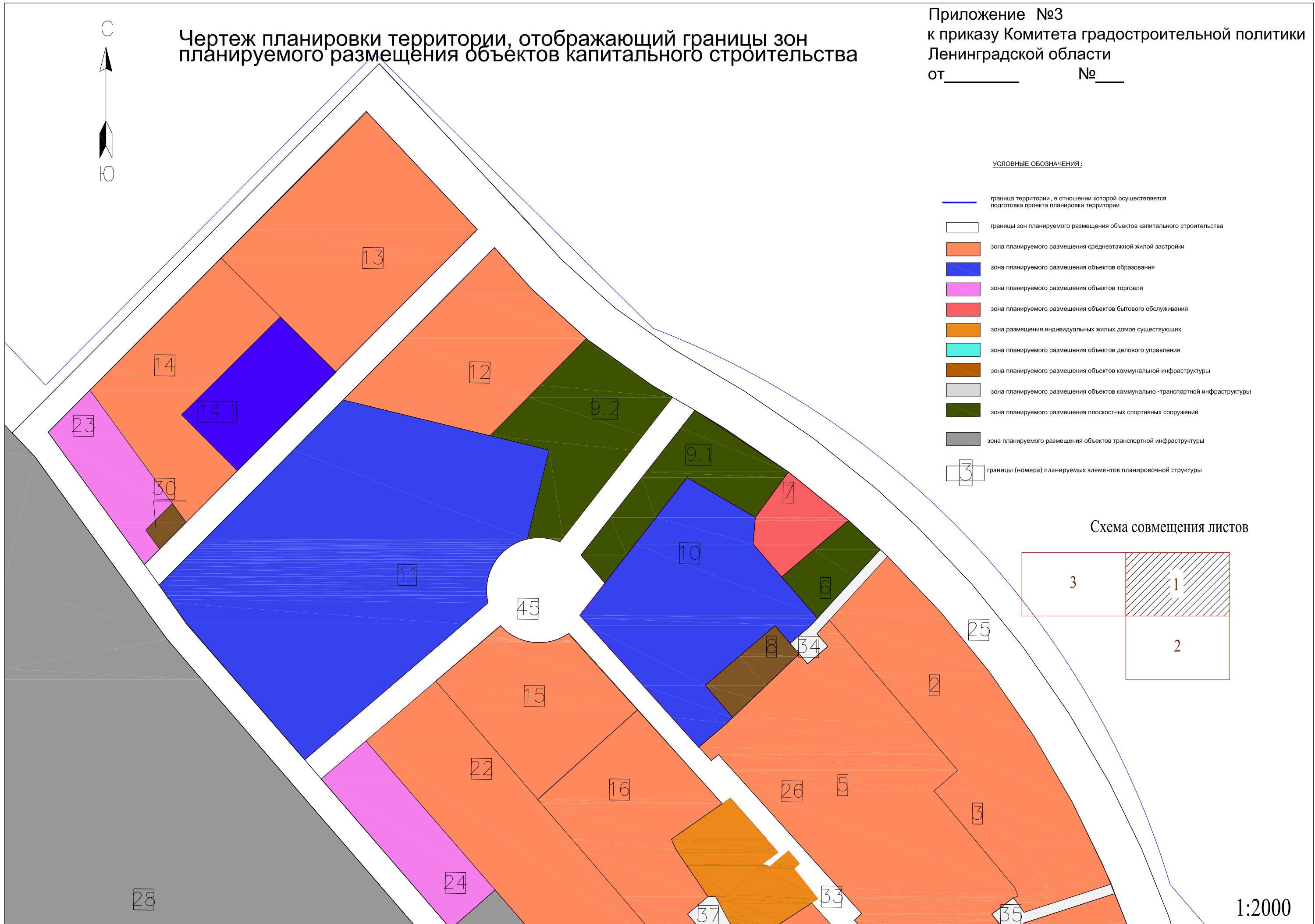
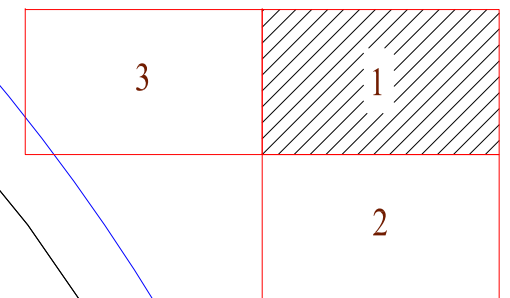
-  граница территории, в отношении которой осуществляется подготовка проекта планировки территории
-  границы зон планируемого размещения объектов капитального строительства
-  зона планируемого размещения среднетажной жилой застройки
-  зона планируемого размещения объектов образования
-  зона планируемого размещения объектов торговли
-  зона планируемого размещения объектов бытового обслуживания
-  зона размещения индивидуальных жилых домов существующих
-  зона планируемого размещения объектов делового управления
-  зона планируемого размещения объектов коммунальной инфраструктуры
-  зона планируемого размещения объектов коммунально -транспортной инфраструктуры
-  зона планируемого размещения плоскостных спортивных сооружений
-  зона планируемого размещения объектов транспортной инфраструктуры
-  границы (номера) планируемых элементов планировочной структуры

Схема совмещения листов



Линия совмещения с листом №2

1:2000

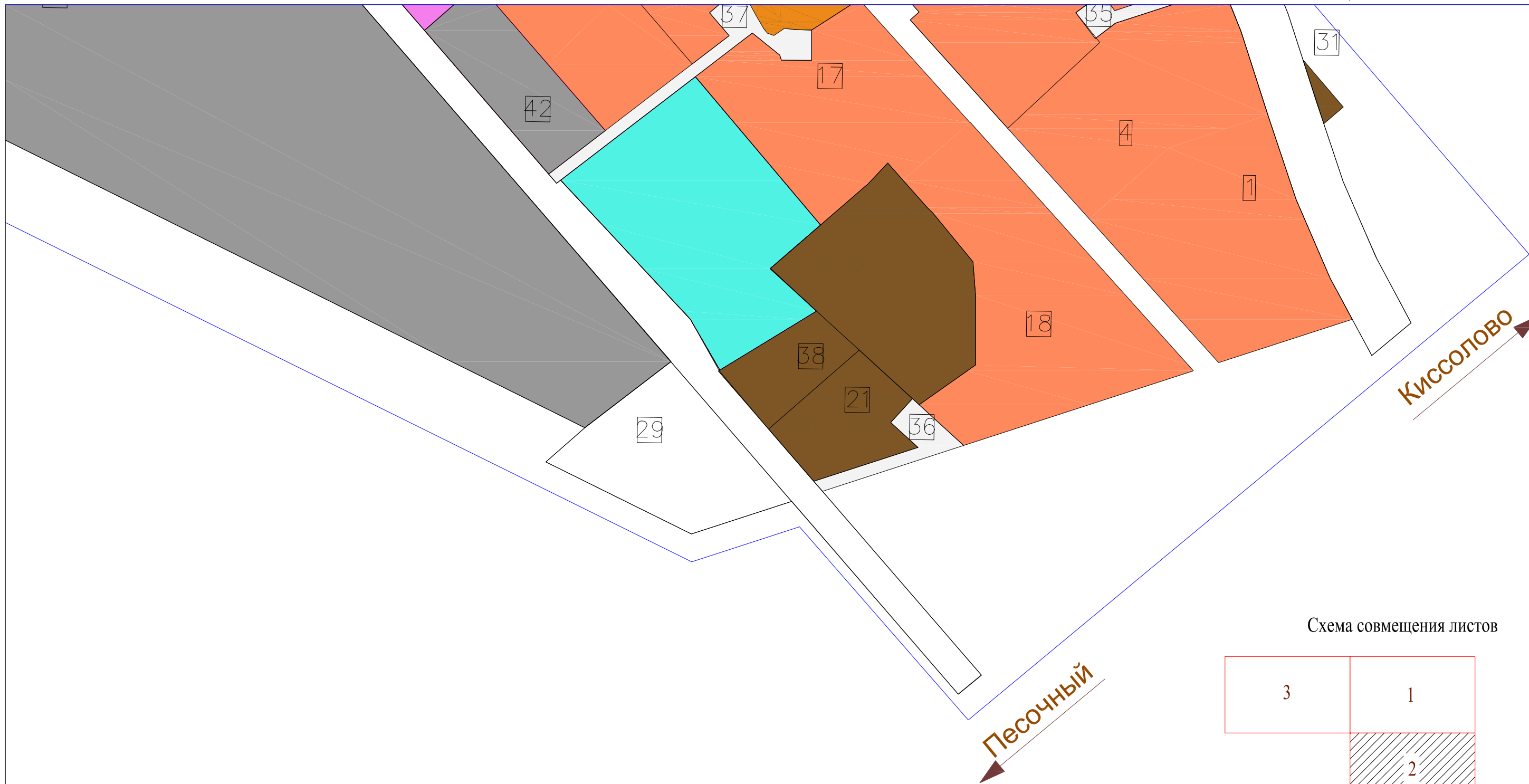


Схема совмещения листов

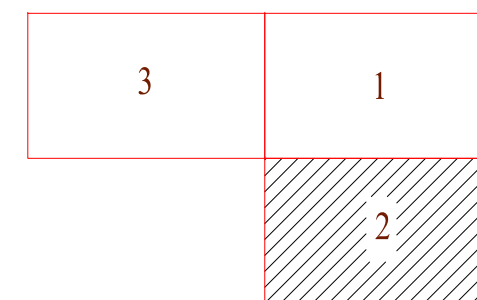
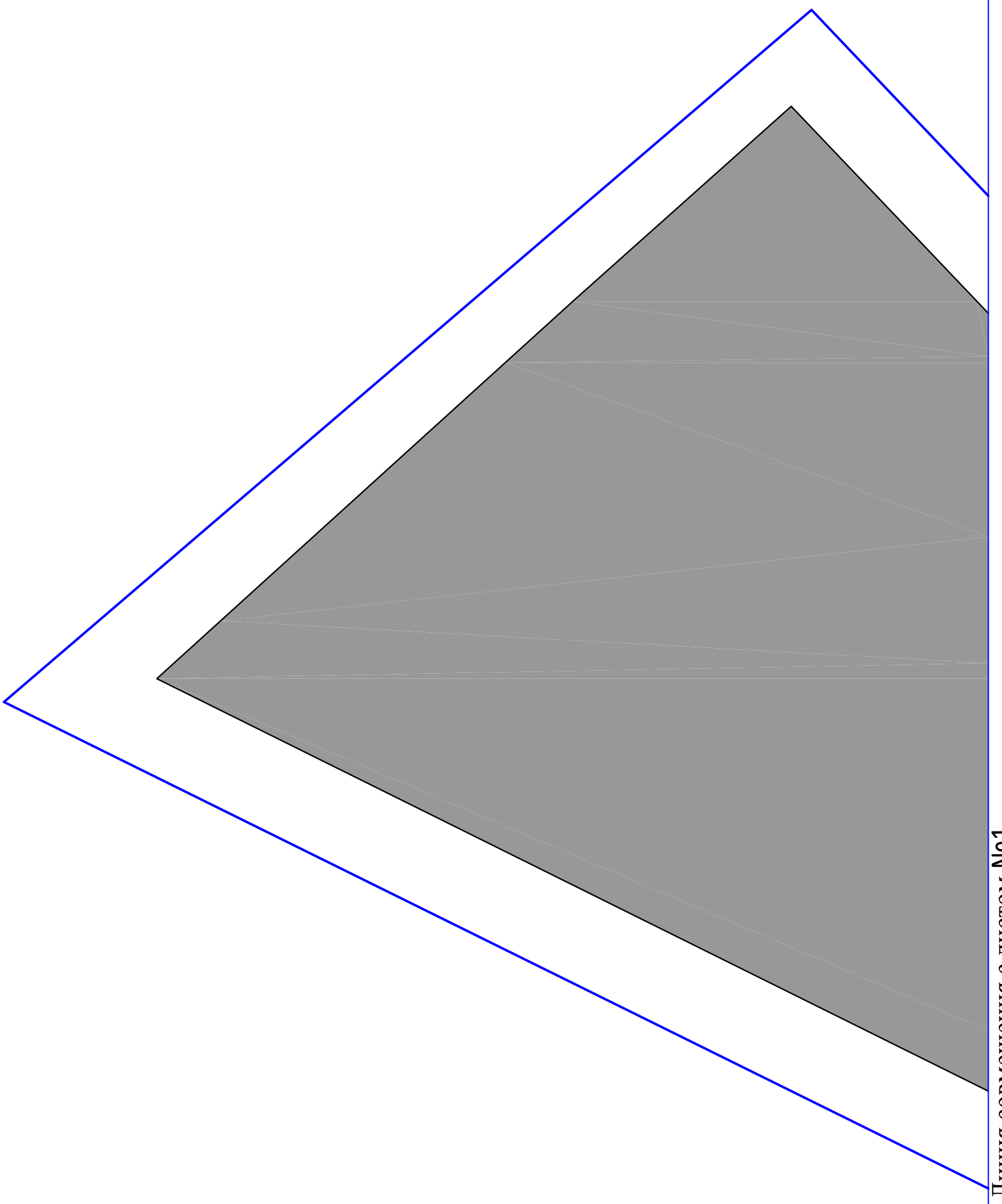
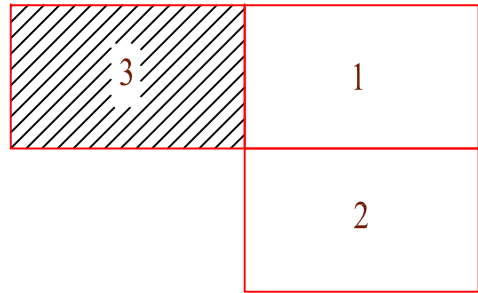


Схема совмещения листов



Линия совмещения с листом №1

1:2000