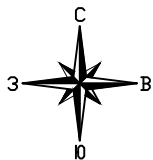


Чертеж границ зон планируемого размещения линейных объектов, подлежащих реконструкции в связи с изменением их местоположения



ул. Пролетарская

ул. Кирова

ул. Кирова

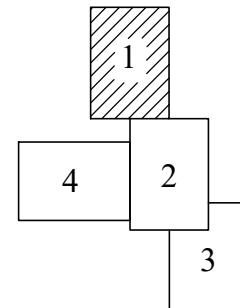
ул. Кирова

ул. Леманский канал

ул. Школьная

Магистраль 6

СХЕМА совмещения листов



Условные обозначения



Границы территории, в отношении которой осуществляется подготовка проекта планировки



Границы зон планируемого размещения линейных объектов, подлежащих реконструкции в связи с изменением их местоположения

○2


Номера характерных точек границ зон планируемого размещения линейных объектов, подлежащих реконструкции в связи с изменением их местоположения



Охранная зона реконструируемых воздушных линий электропередачи в связи с изменением их местоположения



Охранная зона реконструируемых сетей газоснабжения в связи с изменением их местоположения




Охранная зона реконструируемых сетей связи в связи с изменением их местоположения

линия совмещения с листом 2

## Условные обозначения




Границы территории, в отношении которой осуществляется подготовка проекта планировки




Границы зон планируемого размещения линейных объектов, подлежащих реконструкции в связи с изменением их местоположения

○12

Номера характерных точек границ зон планируемого размещения линейных объектов, подлежащих реконструкции в связи с изменением их местоположения



Охранная зона реконструируемых воздушных линий электропередачи в связи с изменением их местоположения

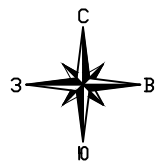


Охранная зона реконструируемых сетей газоснабжения в связи с изменением их местоположения



Охранная зона реконструируемых сетей связи в связи с изменением их местоположения

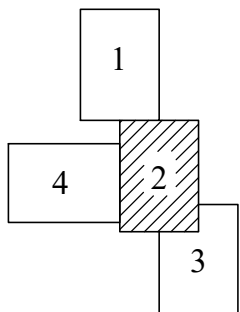
линия совмещения с листом 1



Улица 10

## СХЕМА

совмещения листов



линия совмещения с листом 4

Магистраль 6

улица 12 (ул. Садовая)

улица в жилой застройке №5

пер. Лесной

линия совмещения с листом 3

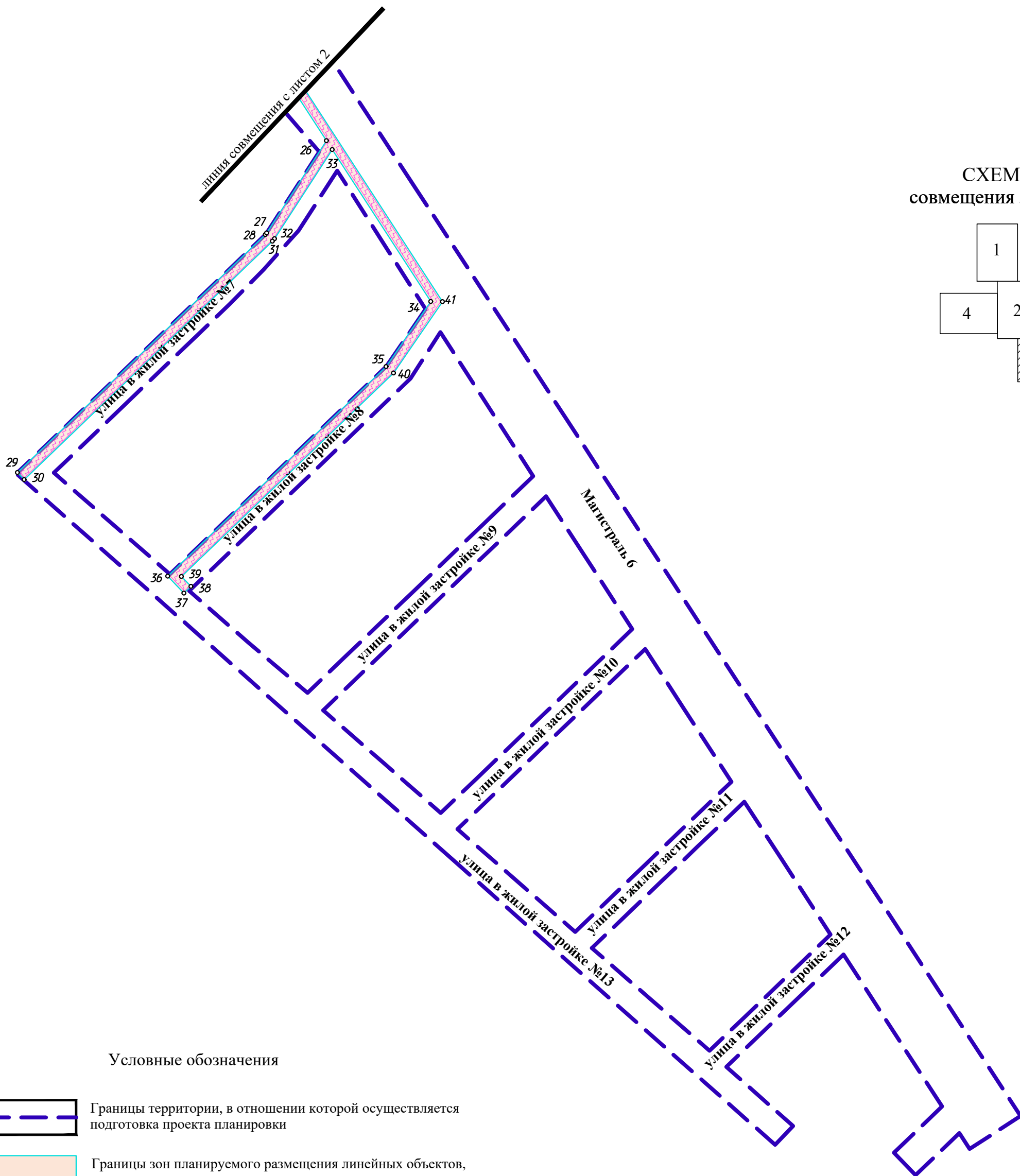
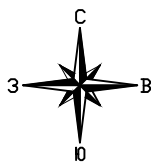
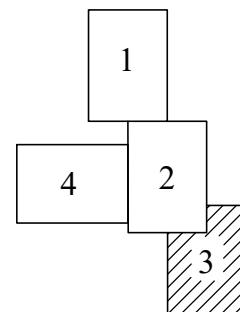
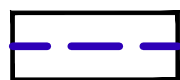



СХЕМА  
СОВМЕЩЕНИЯ ЛИСТОВ



Условные обозначения



Границы территории, в отношении которой осуществляется подготовка проекта планировки



Границы зон планируемого размещения линейных объектов, подлежащих реконструкции в связи с изменением их местоположения

○12

Номера характерных точек границ зон планируемого размещения линейных объектов, подлежащих реконструкции в связи с изменением их местоположения



Охранная зона реконструируемых воздушных линий электропередачи в связи с изменением их местоположения



Охранная зона реконструируемых сетей газоснабжения в связи с изменением их местоположения



Охранная зона реконструируемых сетей связи в связи с изменением их местоположения

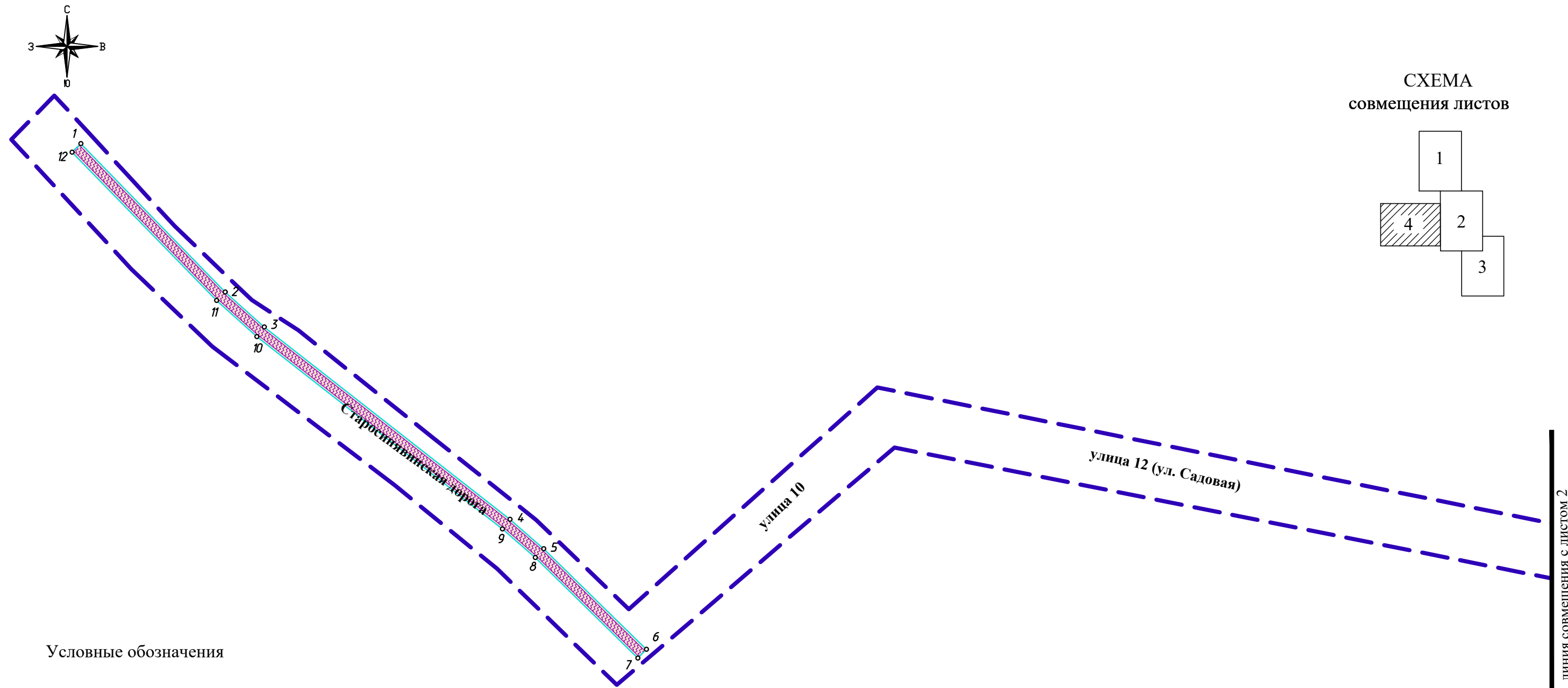
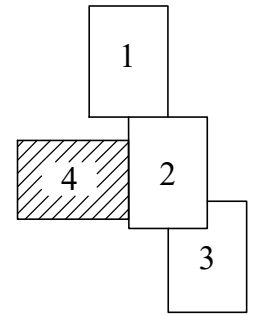








СХЕМА  
совмещения листов



Условные обозначения

-  Границы территории, в отношении которой осуществляется подготовка проекта планировки
-  Границы зон планируемого размещения линейных объектов, подлежащих реконструкции в связи с изменением их местоположения
-  Номера характерных точек границ зон планируемого размещения линейных объектов, подлежащих реконструкции в связи с изменением их местоположения
-  Охранная зона реконструируемых воздушных линий электропередачи в связи с изменением их местоположения
-  Охранная зона реконструируемых сетей газоснабжения в связи с изменением их местоположения
-  Охранная зона реконструируемых сетей связи в связи с изменением их местоположения