

ул. Пролетарская

ул. Кирова

ул. Кирова

ул. Кирова

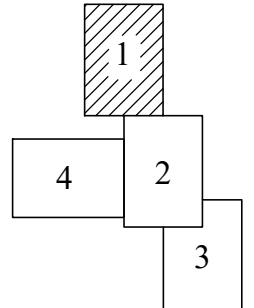
ул. Кирова

ул. Леманский канал

Магистраль 6

ул. Школьная

СХЕМА совмещения листов



Условные обозначения

Границы территории, в отношении которой осуществляется подготовка проекта планировки

Устанавливаемые красные линии

Номера характерных точек устанавливаемых красных линий

Вид линейных объектов применительно к территории, предназначенной для их размещения: улично-дорожная сеть, сети водоснабжения, сети газоснабжения, сети электроснабжения, сети водоотведения поверхностных сточных вод.

Вид территории общего пользования для которых устанавливаются красные линии - улично-дорожная сеть

Категории планируемых улиц.

Улицы районного значения:

- ул. Кирова от ул. Пролетарская до пересечения с ул. Леманский канал;
- часть улицы 12 (ул. Садовая) - участок между Магистраль 6 и улицей 10 ;
- часть улицы 10 - участок между улицами 12 и ул. Старосинявинская дорога.

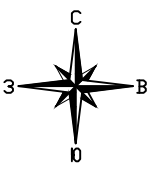
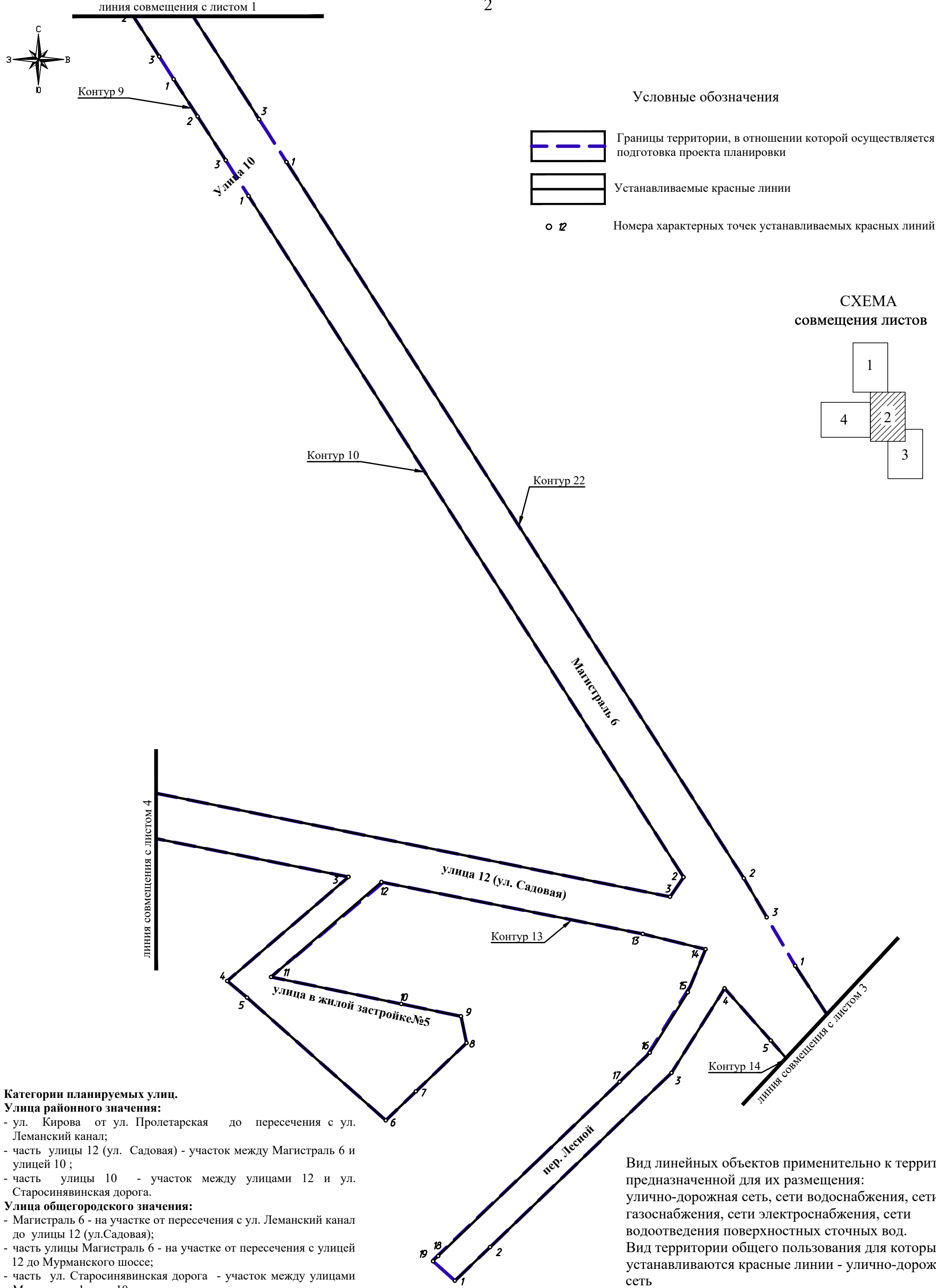
Улицы общегородского значения:

- Магистраль 6 - на участке от пересечения с ул. Леманский канал до улицы 12 (ул.Садовая);
- часть улицы Магистраль 6 - на участке от пересечения с улицей 12 до Мурманского шоссе;
- часть ул. Старосинявинская дорога - участок между улицами Магистраль 1 и ул. 10.

Улицы местного значения (улицы в зоне жилой застройки):

- ул. Школьная;
- пер. Лесной от пересечения улицы 12 (ул. Садовая) до границы земельного участка с кадастровым номером 47:17:0106003:254;
- проектируемая улица в жилой застройке № 5, №7, №8, №9, №10, №11, №12, №13.

линия совмещения с листом 2



Условные обозначения




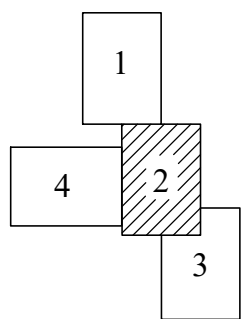
-  Границы территории, в отношении которой осуществляется подготовка проекта планировки
-  Устанавливаемые красные линии
-  Номера характерных точек устанавливаемых красных линий




СХЕМА
СОВМЕЩЕНИЯ ЛИСТОВ

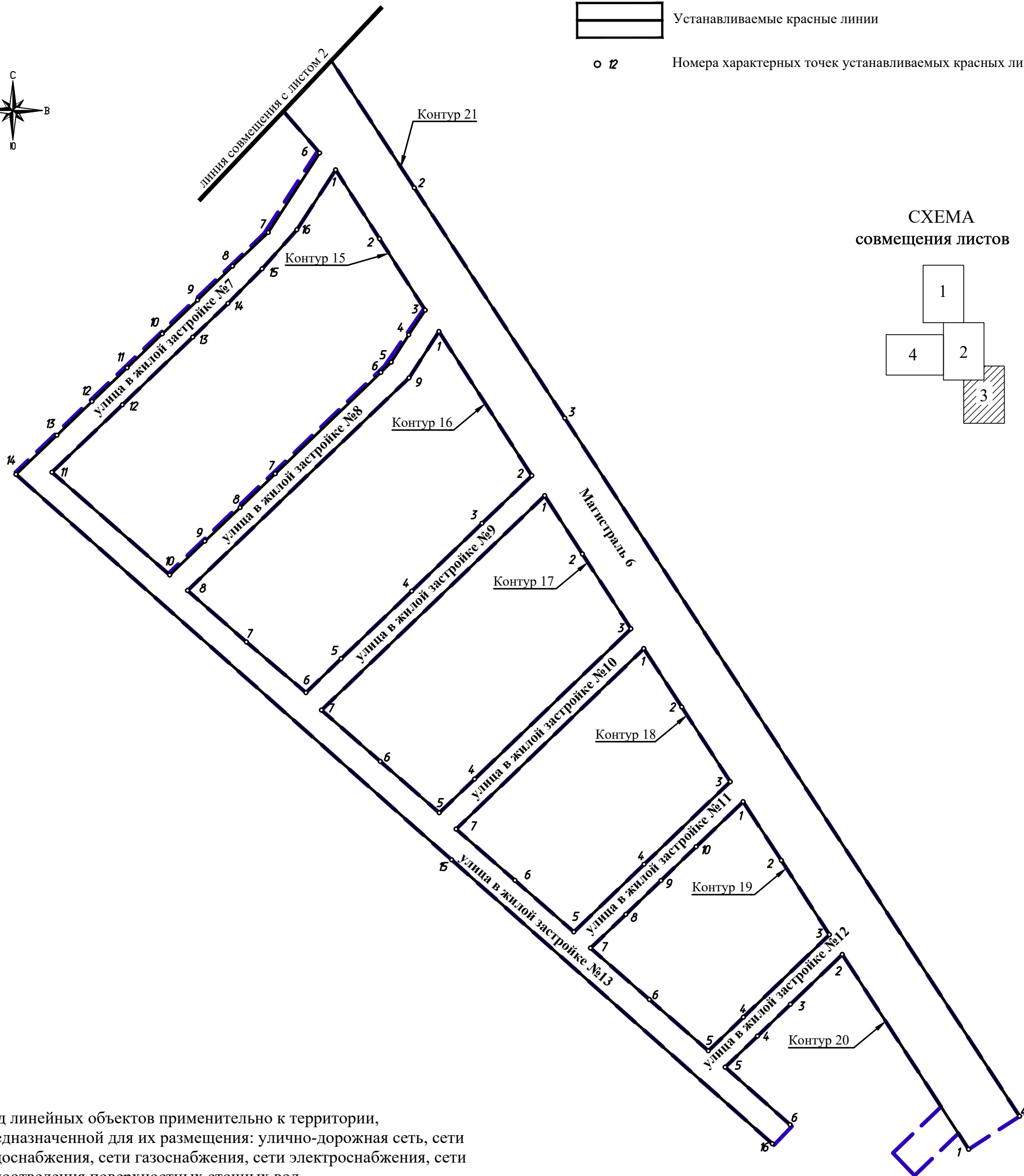
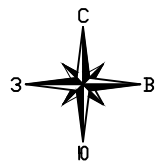
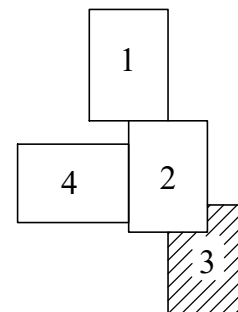


- Категории планируемых улиц.**
- Улицы районного значения:**
- ул. Кирова от ул. Пролетарская до пересечения с ул. Леманский канал;
 - часть улицы 12 (ул. Садовая) - участок между Магистраль 6 и улицей 10;
 - часть улицы 10 - участок между улицами 12 и ул. Старосинявинская дорога.
- Улицы общегородского значения:**
- Магистраль 6 - на участке от пересечения с ул. Леманский канал до улицы 12 (ул.Садовая);
 - часть улицы Магистраль 6 - на участке от пересечения с улицей 12 до Мурманского шоссе;
 - часть ул. Старосинявинская дорога - участок между улицами Магистраль 1 и ул. 10.
- Улицы местного значения (улица в зоне жилой застройки):**
- ул. Школьная;
 - пер. Лесной от пересечения улицы 12 (ул. Садовая) до границы земельного участка с кадастровым номером 47:17:0106003:254;
 - проектируемая улица в жилой застройке № 5, №7, №8, №9, №10, №11, №12, №13.

Вид линейных объектов применительно к территории, предназначенной для их размещения:
улично-дорожная сеть, сети водоснабжения, сети газоснабжения, сети электроснабжения, сети водоотведения поверхностных сточных вод.
Вид территории общего пользования для которых устанавливаются красные линии - улично-дорожная сеть

Условные обозначения

	Границы территории, в отношении которой осуществляется подготовка проекта планировки
	Устанавливаемые красные линии
	Номера характерных точек устанавливаемых красных линий

СХЕМА
совмещения листов

Вид линейных объектов применительно к территории, предназначенной для их размещения: улично-дорожная сеть, сети водоснабжения, сети газоснабжения, сети электроснабжения, сети водоотведения поверхностных сточных вод.

Вид территории общего пользования для которых устанавливаются красные линии - улично-дорожная сеть

Категории планируемых улиц.**Улицы районного значения:**

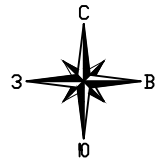
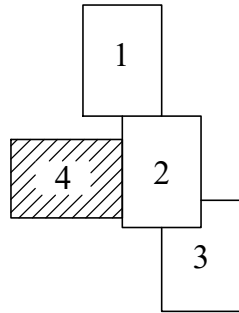
- ул. Кирова от ул. Пролетарская до пересечения с ул. Леманский канал;
- часть улицы 12 (ул. Садовая) - участок между Магистраль 6 и улицей 10;
- часть улицы 10 - участок между улицами 12 и ул. Старосинявинская дорога.

Улицы общегородского значения:

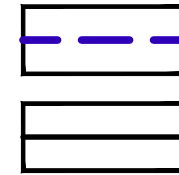
- Магистраль 6 - на участке от пересечения с ул. Леманский канал до улицы 12 (ул. Садовая);
- часть улицы Магистраль 6 - на участке от пересечения с улицей 12 до Мурманского шоссе;
- часть ул. Старосинявинская дорога - участок между улицами Магистраль 1 и ул. 10.

Улицы местного значения (улицы в зоне жилой застройки):

- ул. Школьная;
- пер. Лесной от пересечения улицы 12 (ул. Садовая) до границы земельного участка с кадастровым номером 47:17:0106003:254;
- проектируемая улица в жилой застройке № 5, №7, №8, №9, №10, №11, №12, №13.

СХЕМА
СОВМЕЩЕНИЯ ЛИСТОВ

Условные обозначения

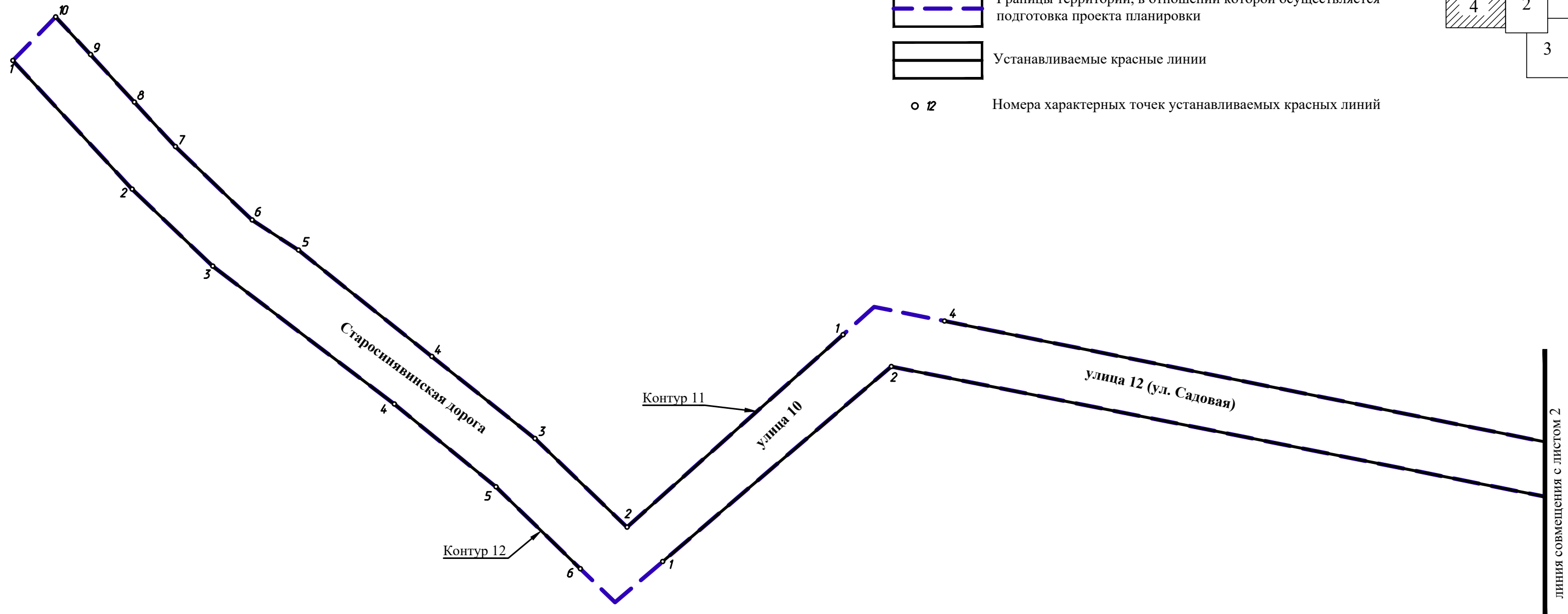


Границы территории, в отношении которой осуществляется подготовка проекта планировки

Устанавливаемые красные линии

○ 12

Номера характерных точек устанавливаемых красных линий



Вид линейных объектов применительно к территории, предназначенной для их размещения: улично-дорожная сеть, сети водоснабжения, сети газоснабжения, сети электроснабжения, сети водоотведения поверхностных сточных вод.

Вид территории общего пользования для которых устанавливаются красные линии - улично-дорожная сеть

Категории планируемых улиц.**Улицы районного значения:**

- ул. Кирова от ул. Пролетарская до пересечения с ул. Леманский канал;
- часть улицы 12 (ул. Садовая) - участок между Магистраль 6 и улицей 10 ;
- часть улицы 10 - участок между улицами 12 и ул. Старосинявинская дорога.

Улицы общегородского значения:

- Магистраль 6 - на участке от пересечения с ул. Леманский канал до улицы 12 (ул.Садовая);
- часть улицы Магистраль 6 - на участке от пересечения с улицей 12 до Мурманского шоссе;
- часть ул. Старосинявинская дорога - участок между улицами Магистраль 1 и ул. 10.

Улицы местного значения (улица в зоне жилой застройки):

- ул. Школьная;
- пер. Лесной от пересечения улицы 12 (ул. Садовая) до границы земельного участка с кадастровым номером 47:17:0106003:254;
- проектируемая улица в жилой застройке № 5, №7, №8, №9, №10, №11, №12, №13.