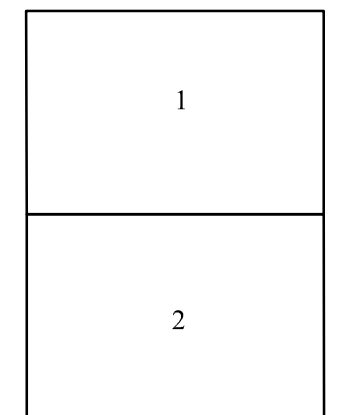


Чертеж межевания территории, отображающий границы образуемых земельных участков с видом разрешенного использования - Благоустройство территории-код 12.0.2

Приложение № 4
к приказу Комитета
градостроительной политики
Ленинградской области
от _____ № _____


Схема совмещения листов




Условные обозначения:

--- - границы территории, в отношении которой утвержден проект межевания территории

:ЗУ5/1 - номера образуемых земельных участков

 - границы образуемых земельных участков

 - обозначение характерной точки границы образуемого земельного участка

Линия совмещения с листом 2

Масштаб 1:2000

