



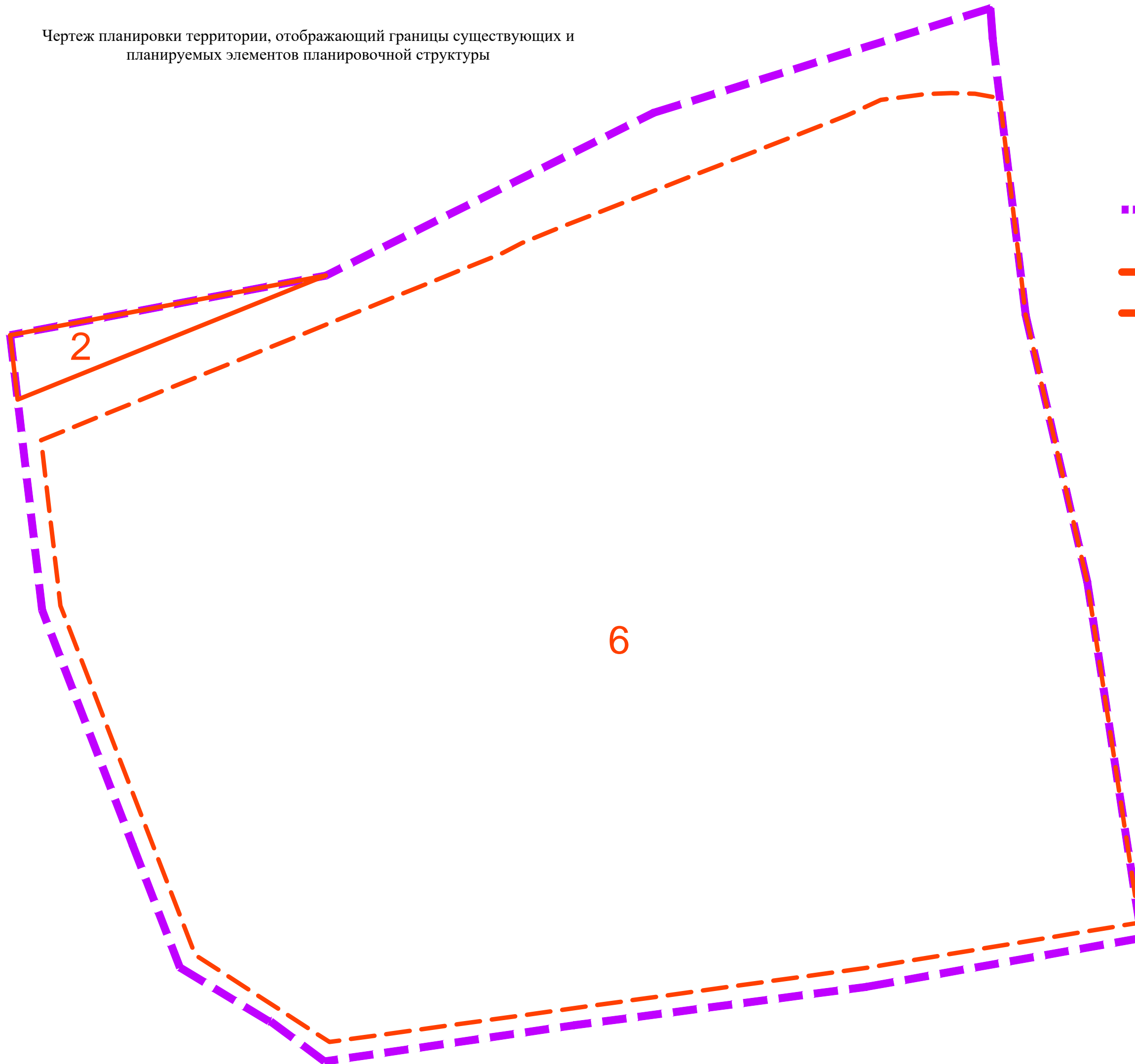


Чертеж планировки территории, отображающий границы существующих и планируемых элементов планировочной структуры

Приложение №2
к приказу Комитета
градостроительной политики
Ленинградской области
от _____ № _____

УСЛОВНЫЕ ОБОЗНАЧЕНИЯ:

-  - граница территории, в отношении которой осуществляется подготовка проекта планировки территории
-  - границы существующих элементов планировочной структуры
-  - границы планируемых элементов планировочной структуры
-  - номер элемента планировочной структуры



Масштаб 1:2000