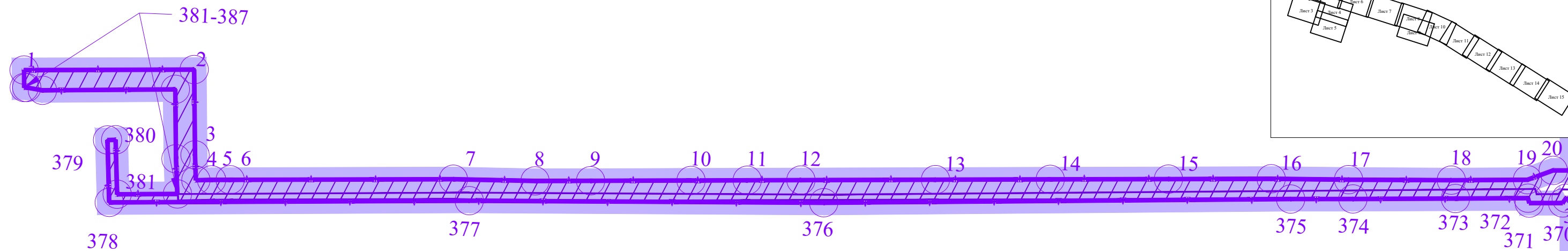


Чертеж границ зон планируемого размещения линейных объектов, подлежащих реконструкции в связи с изменением их местоположения

Приложение № 3
к приказу Комитета
градостроительной политики
Ленинградской области


от _____ № _____



Условные обозначения:


 Границы территории, в отношении которой осуществляется подготовка проекта планировки

Границы зон планируемого размещения линейных объектов, подлежащих реконструкции в связи с изменением их местоположения:

 железнодорожных путей общего пользования

в т.ч., границы зон планируемого размещения отдельных конструктивных элементов, входящих в состав железнодорожных путей общего пользования:

 опор контактной сети


 газопровода высокого давления II категории

Номера характерных точек границ зон планируемого размещения объектов капитального строительства, подлежащих реконструкции в связи с изменением их местоположения:



Границы зон с особыми условиями использования территорий, подлежащие установлению в связи с размещением линейных объектов, подлежащих реконструкции в связи с изменением их местоположения:


Границы охранных зон:

 линий электропередачи


 контактной сети

 линий связи

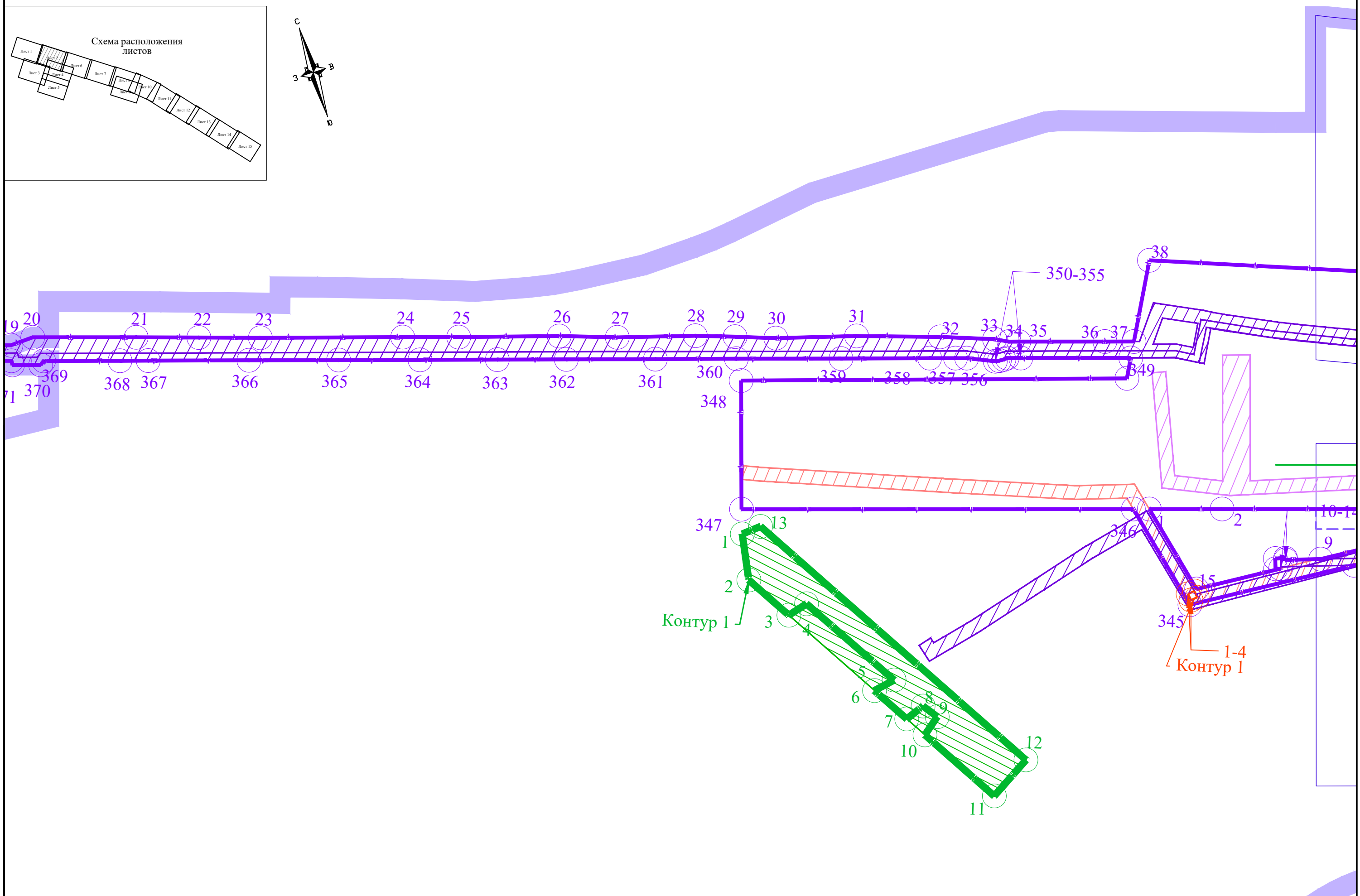
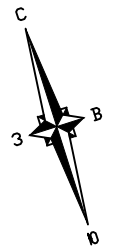
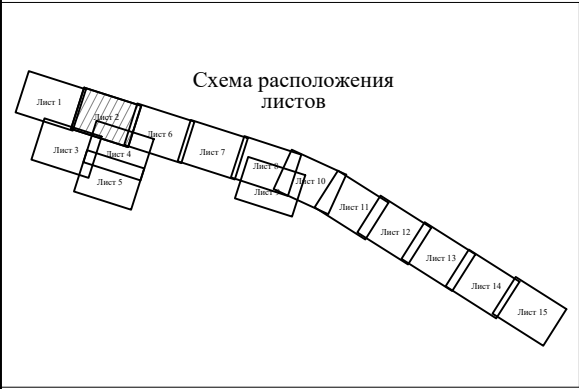
 газопроводов

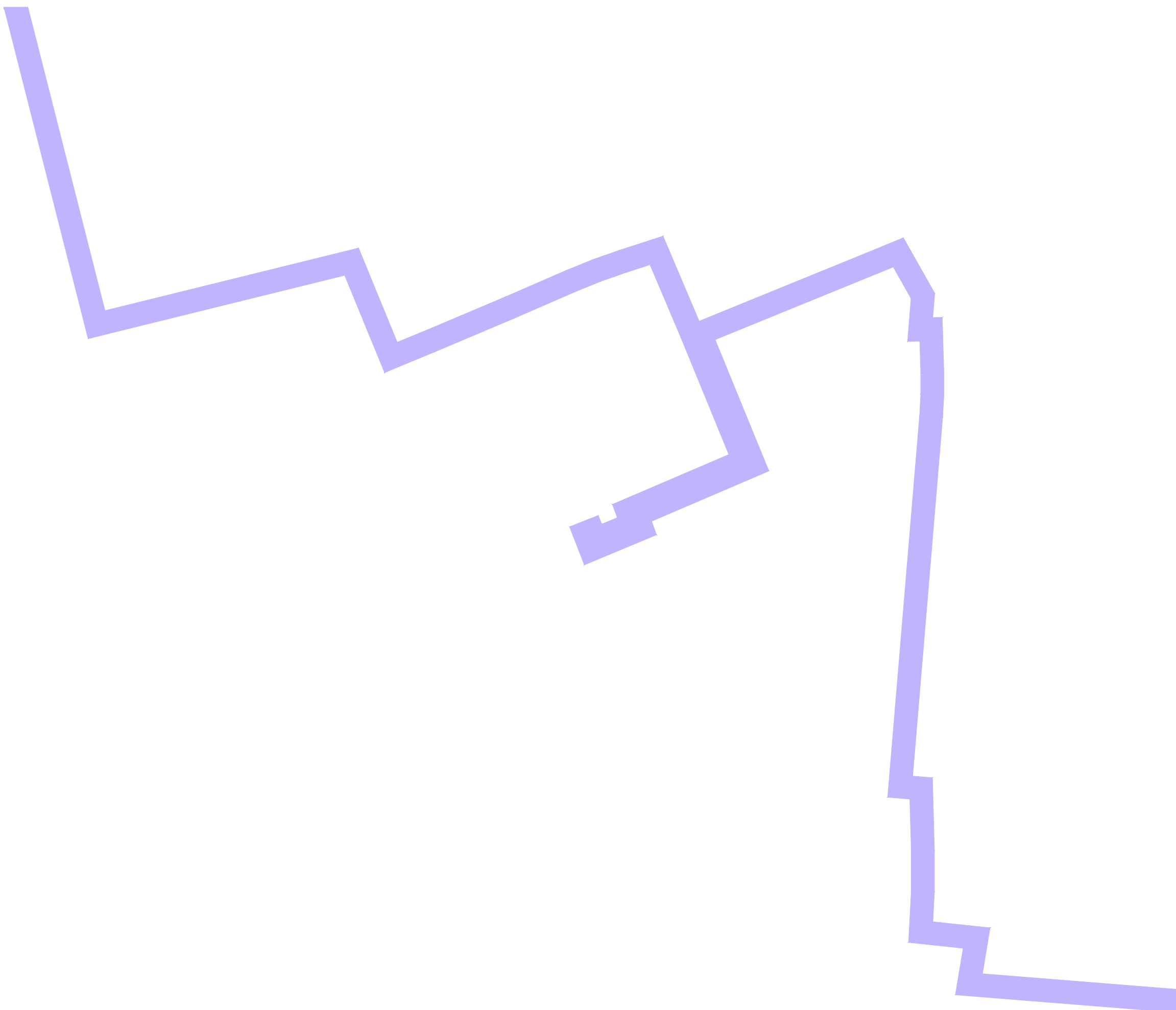

 железнодорожных путей общего пользования

Границы санитарных разрывов:

 железнодорожных путей общего пользования


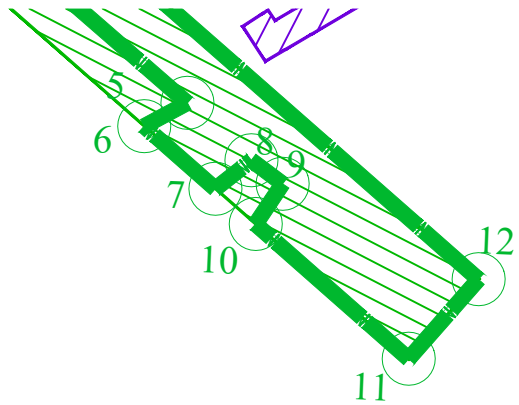
M1:1000

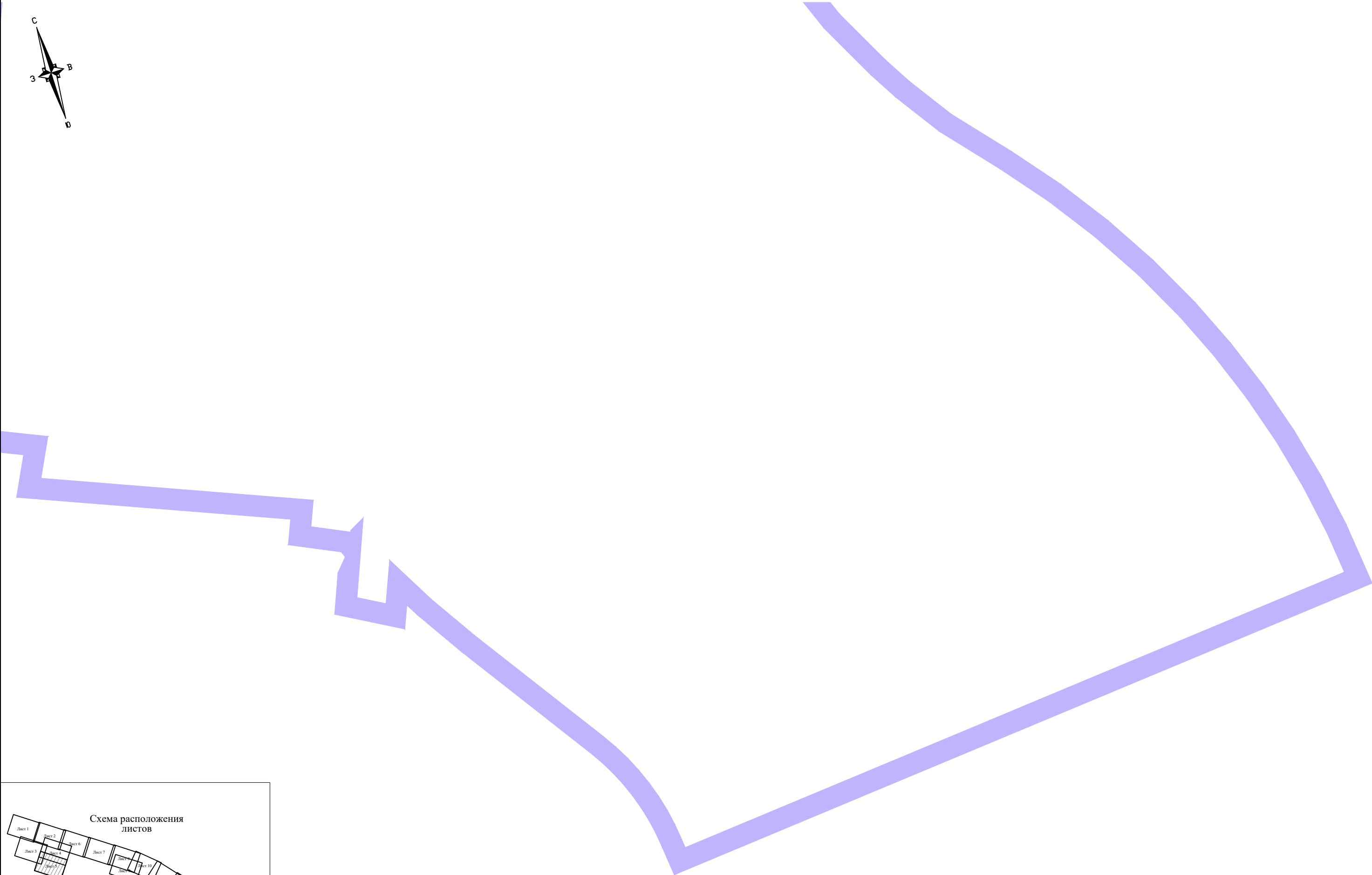
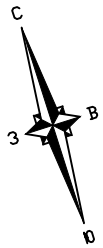


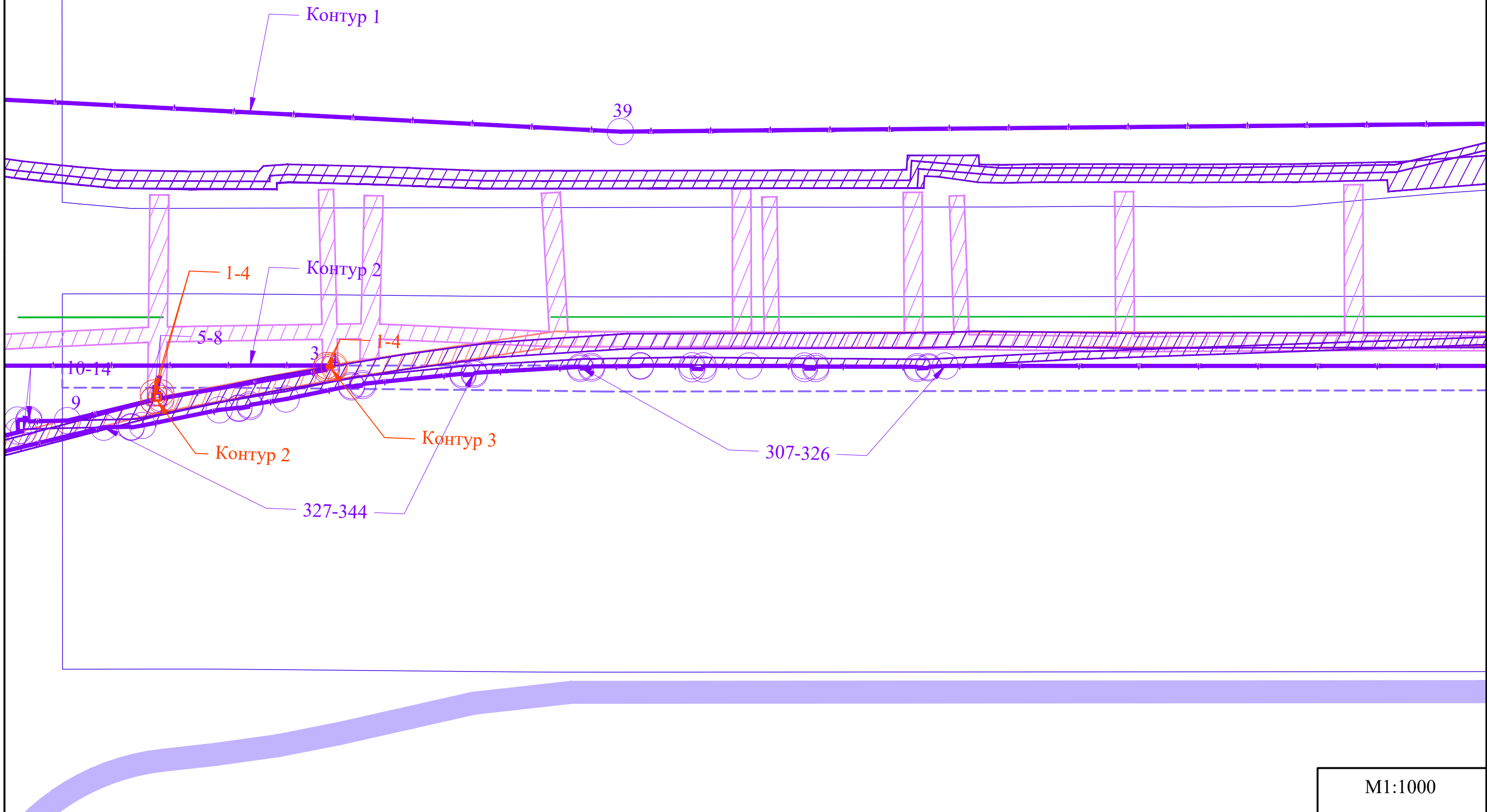


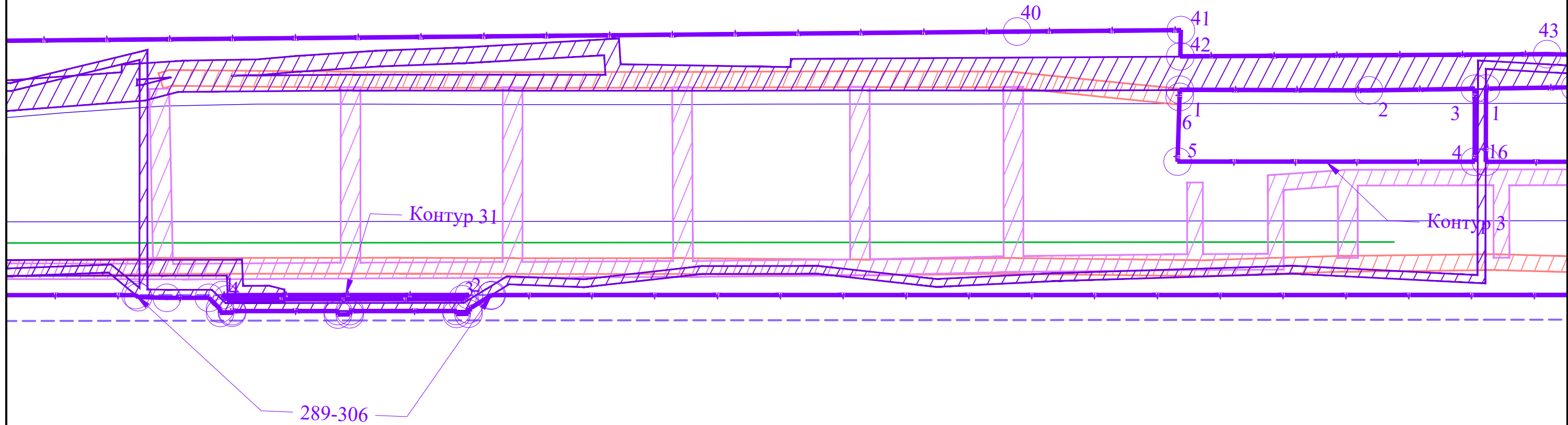
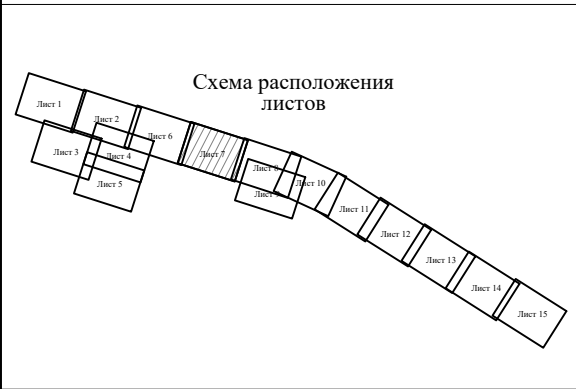
M1:1000

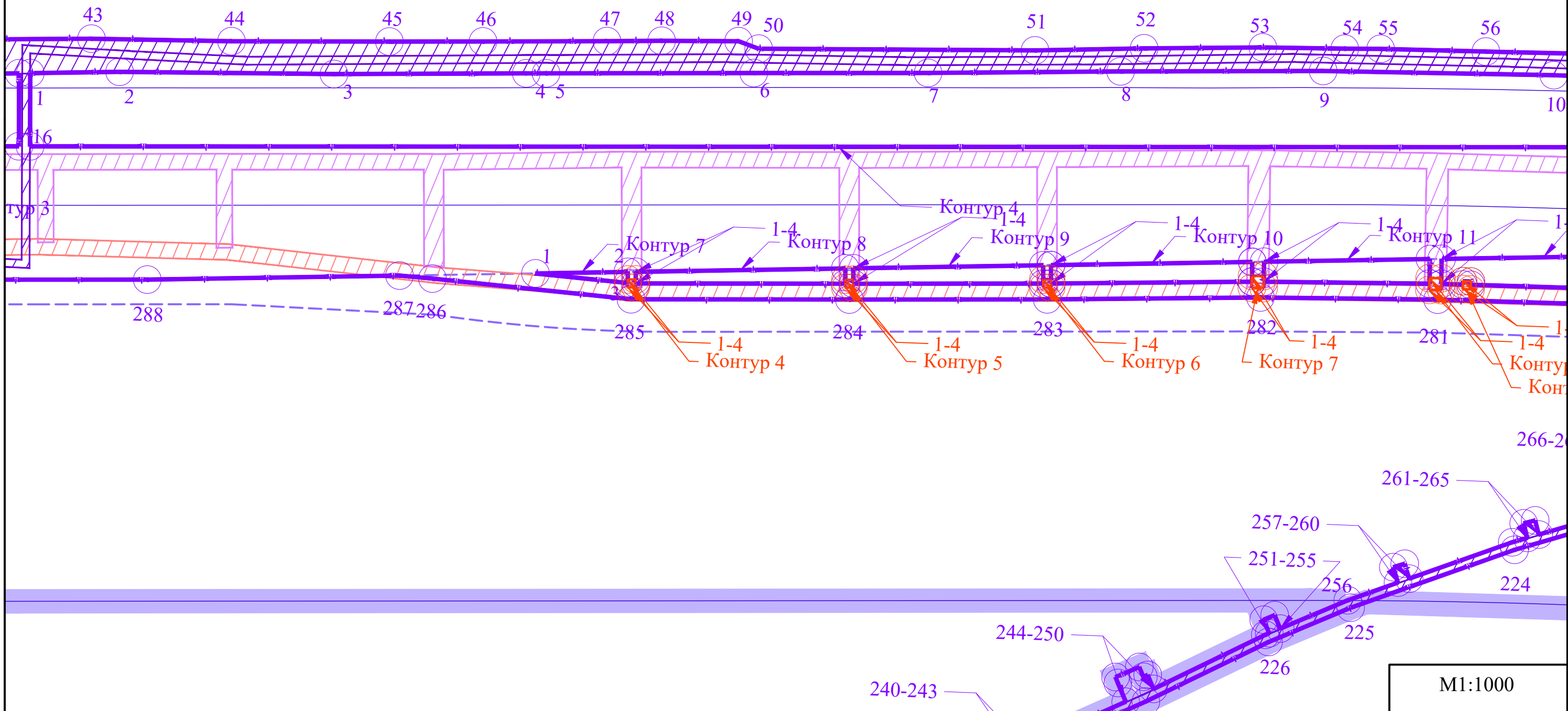
Кон.

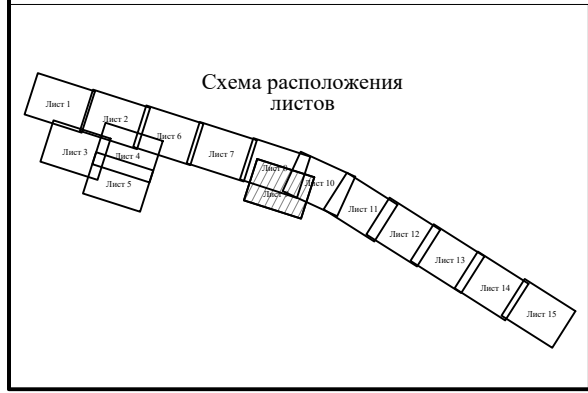
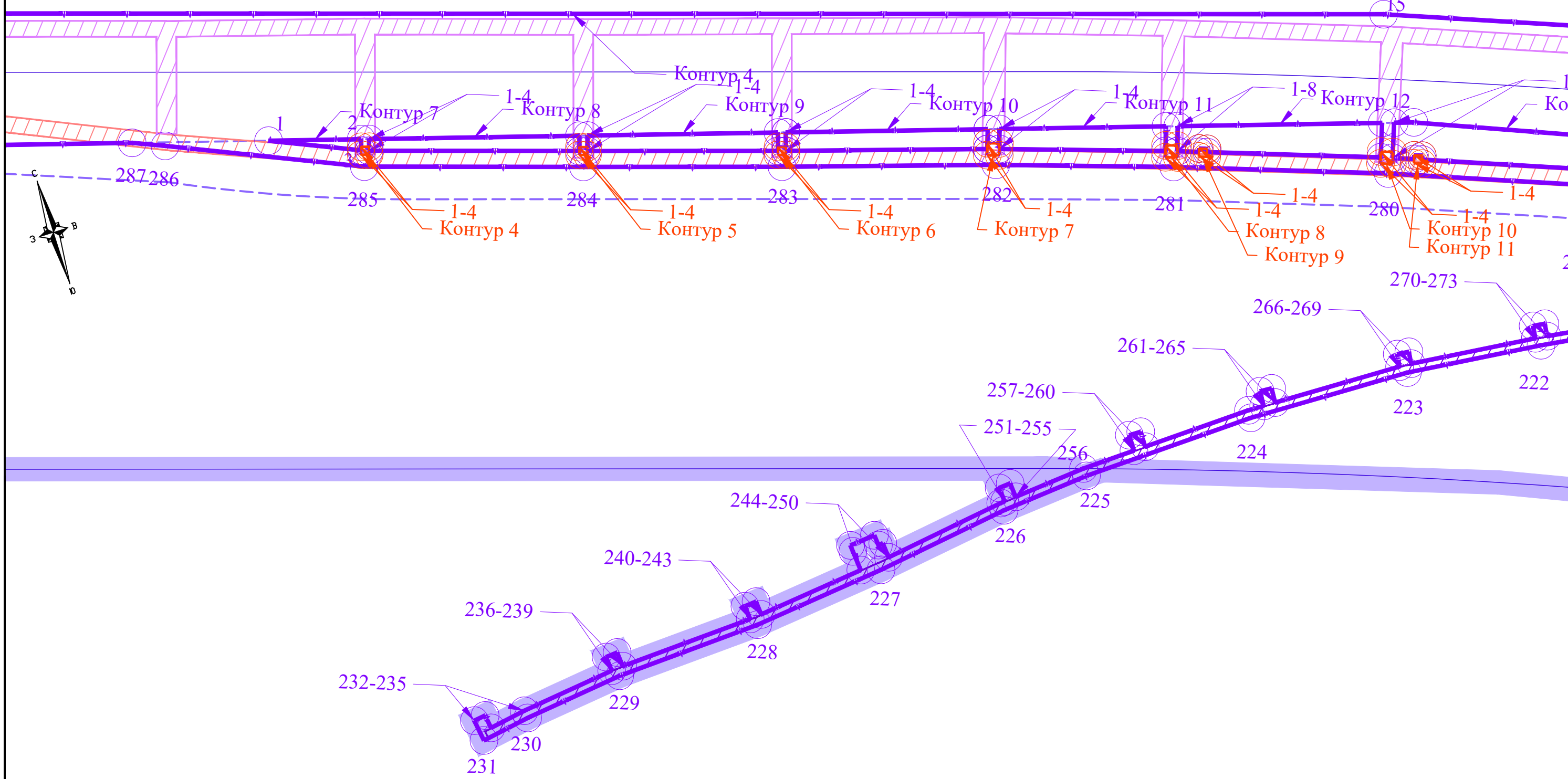


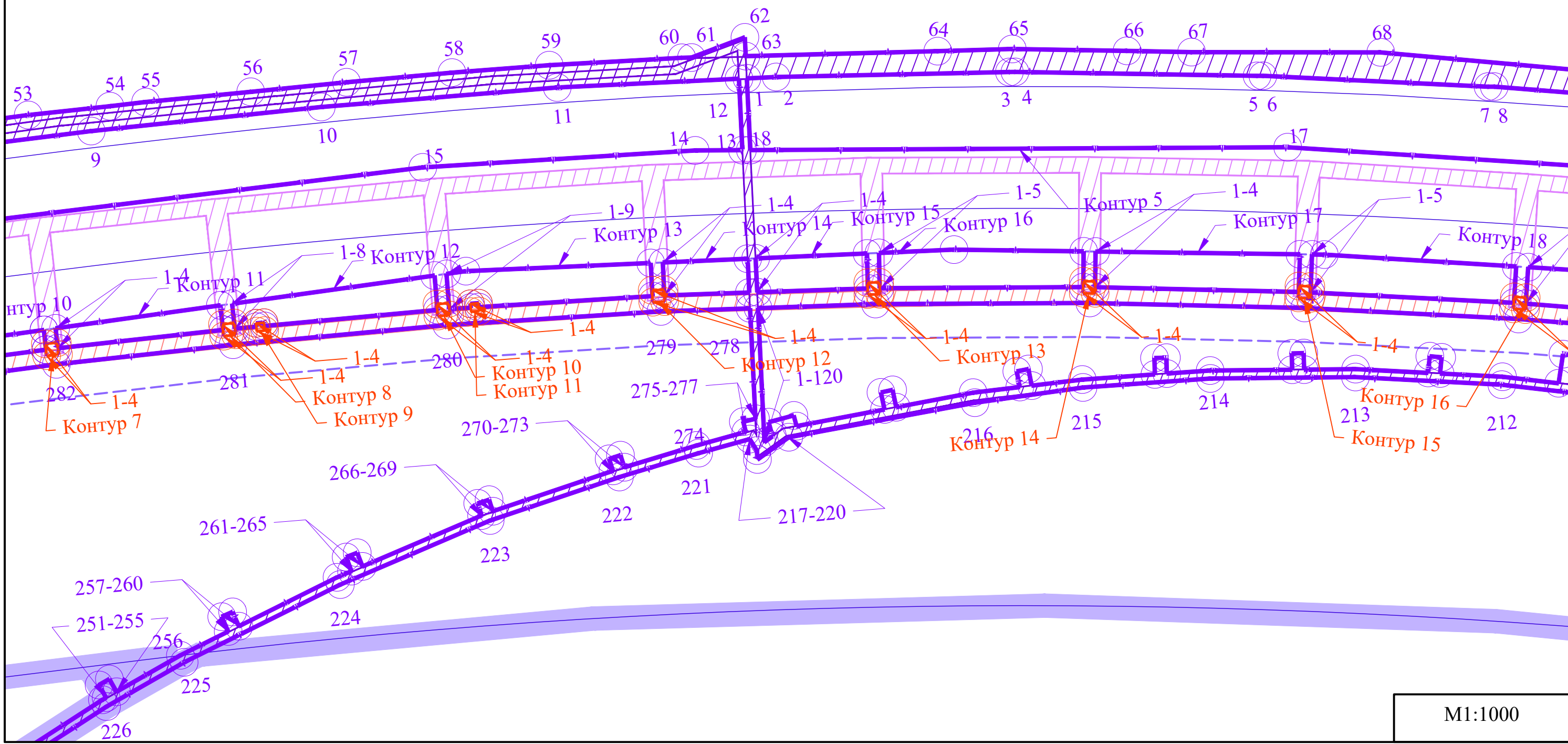
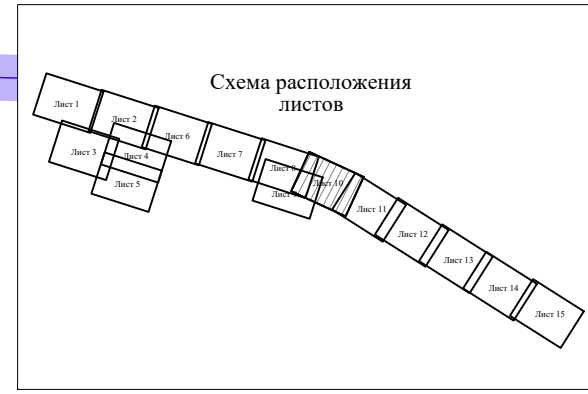
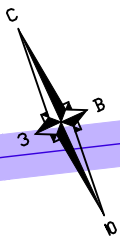


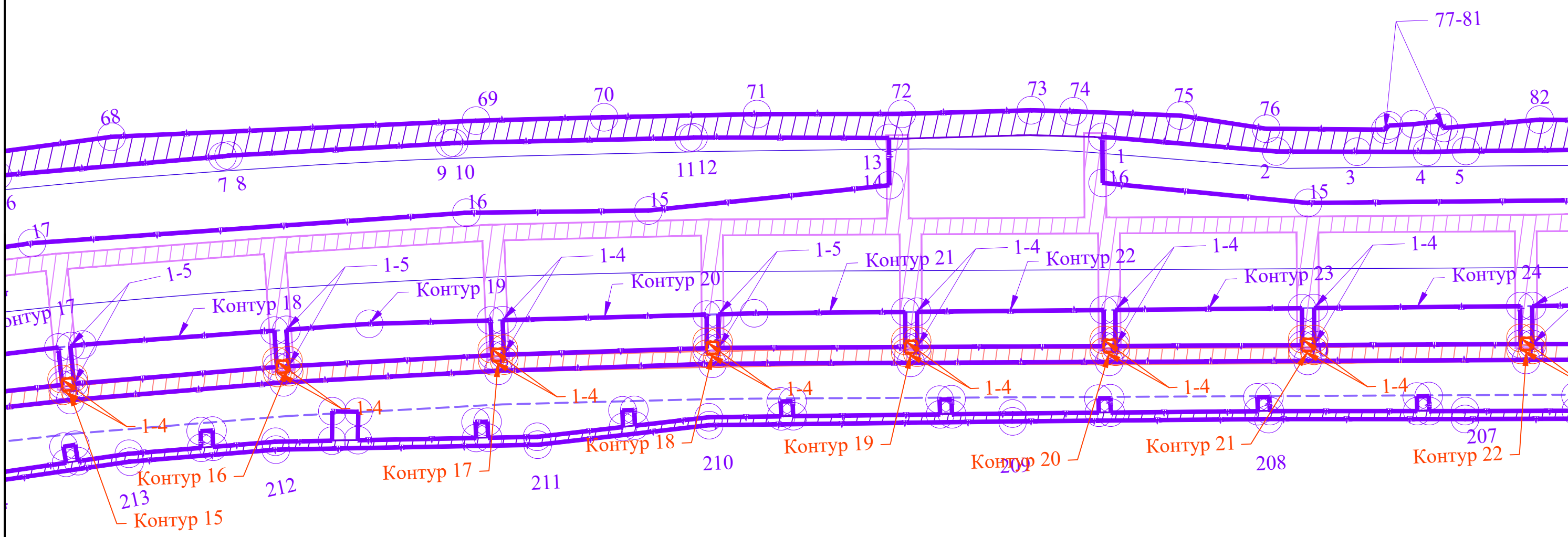
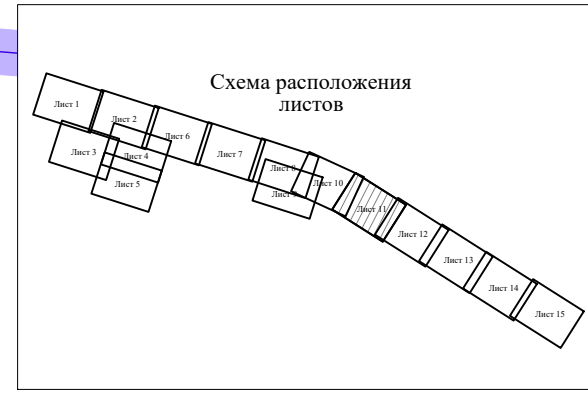
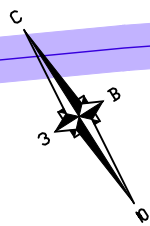



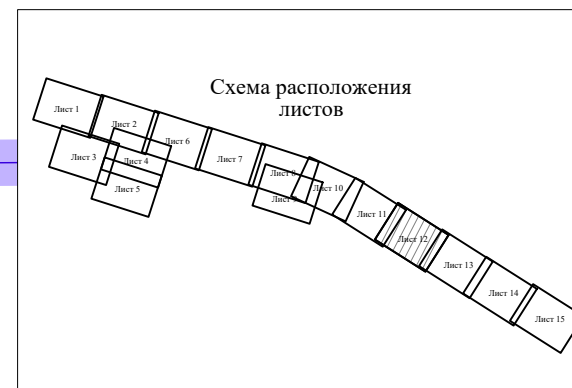
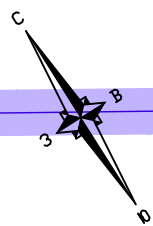


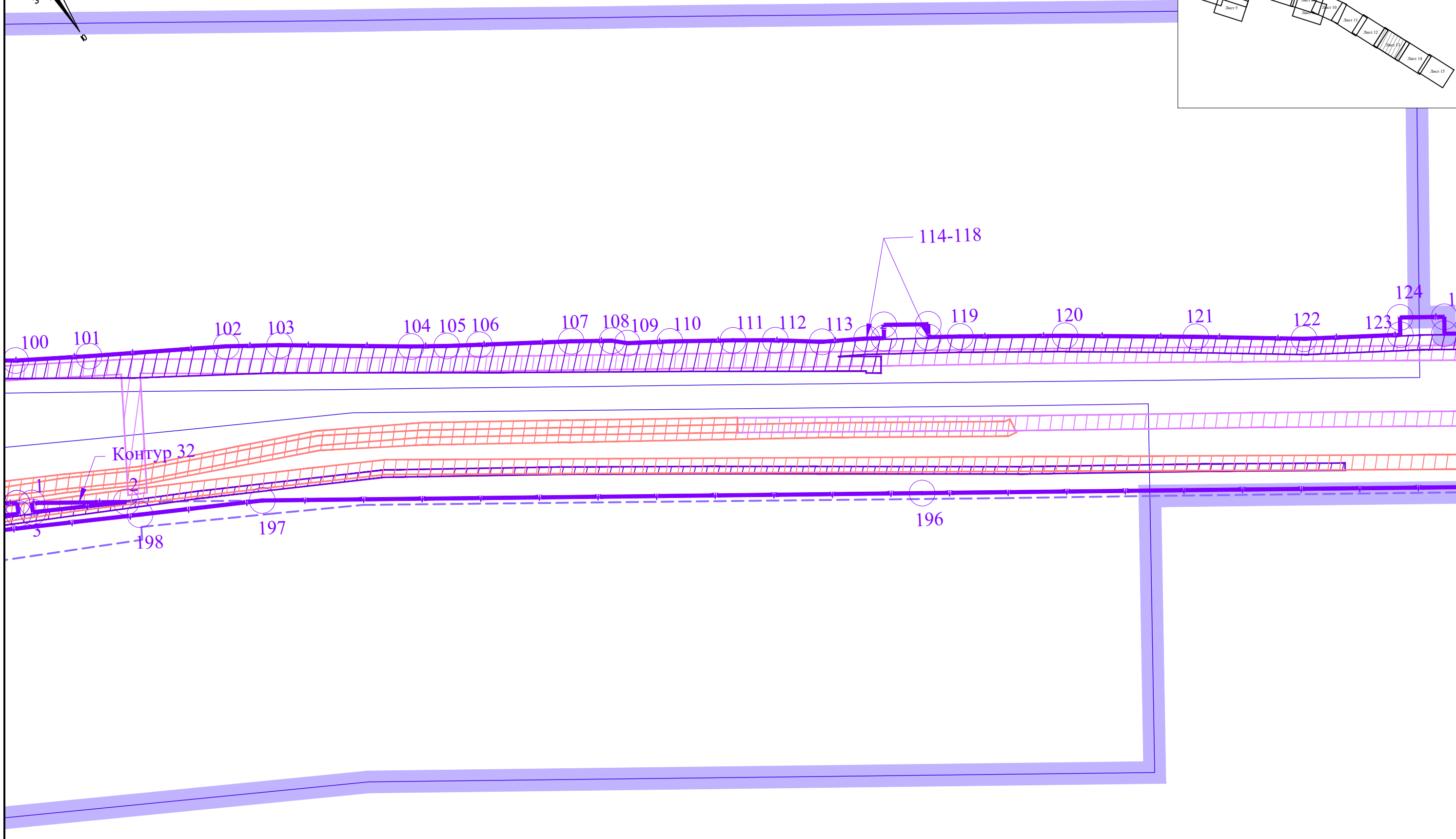
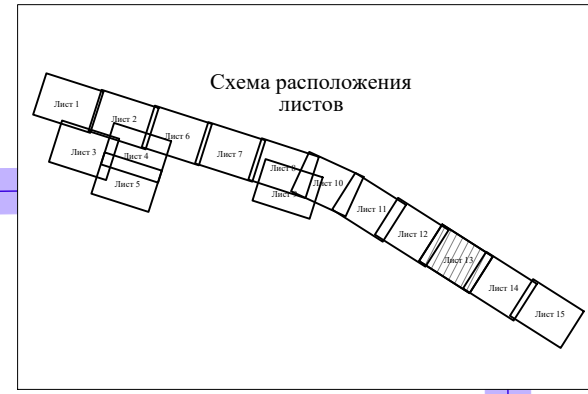
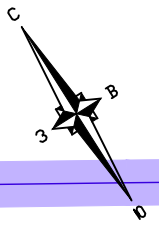












Контур 32

