

ОПИСАНИЕ МЕСТОПОЛОЖЕНИЯ ГРАНИЦ

территориальная зона "Зона озелененных территорий специального назначения"

(наименование объекта, местоположение границ которого описано (далее - объект))

Раздел 1

Сведения об объекте

№ п/п	Характеристики объекта	Описание характеристик
1	2	3
1.	Местоположение объекта	Ленинградская область, район Выборгский, сельское поселение Первомайское
2.	Площадь объекта +/- величина погрешности определения площади (Р +/- Дельта Р)	2347148 +/- 26811 м ²
3.	Иные характеристики объекта	-

Раздел 2

Сведения о местоположении границ объекта

1. Система координат МСК 47 зона 1

2. Сведения о характерных точках границ объекта

Обозначение характерных точек границ	Координаты, м		Метод определения координат характерной точки	Средняя квадратическая погрешность положения характерной точки (Mt), м	Описание обозначения точки на местности (при наличии)
	X	Y			
1	2	3	4	5	6
1	466788.13	1355902.44	Картометрический метод	5.0	-
2	466787.79	1355901.72	Картометрический метод	5.0	-
3	466792.08	1355899.90	Картометрический метод	5.0	-
4	466793.73	1355899.20	Картометрический метод	5.0	-
5	466801.95	1355908.56	Картометрический метод	5.0	-
6	466803.93	1355912.85	Картометрический метод	5.0	-
7	466806.04	1355913.33	Картометрический метод	5.0	-
8	466808.23	1355915.12	Картометрический метод	5.0	-
9	466816.08	1355921.51	Картометрический метод	5.0	-
10	466842.36	1355948.83	Картометрический метод	5.0	-
11	466845.61	1355946.41	Картометрический метод	5.0	-
12	466846.85	1355947.45	Картометрический метод	5.0	-
13	466850.32	1355950.38	Картометрический метод	5.0	-
14	466875.06	1355971.23	Картометрический метод	5.0	-
15	466878.77	1355974.36	Картометрический метод	5.0	-
16	466880.62	1355975.81	Картометрический метод	5.0	-
17	466881.43	1355976.44	Картометрический метод	5.0	-
18	466886.90	1355980.73	Картометрический метод	5.0	-
19	466891.05	1355984.80	Картометрический метод	5.0	-
20	466882.83	1355982.88	Картометрический метод	5.0	-
21	466872.00	1355978.66	Картометрический метод	5.0	-
22	466867.91	1355977.69	Картометрический метод	5.0	-

2. Сведения о характерных точках границ объекта					
Обозначение характерных точек границ	Координаты, м		Метод определения координат характерной точки	Средняя квадратическая погрешность положения характерной точки (Mt), м	Описание обозначения точки на местности (при наличии)
	X	Y			
1	2	3	4	5	6
23	466798.72	1355917.47	Картометрический метод	5.0	-
1	466788.13	1355902.44	Картометрический метод	5.0	-
24	468443.04	1359947.40	Картометрический метод	5.0	-
25	468414.14	1359974.58	Картометрический метод	5.0	-
26	468382.92	1360005.13	Картометрический метод	5.0	-
27	468364.48	1359985.39	Картометрический метод	5.0	-
28	468421.62	1359932.94	Картометрический метод	5.0	-
29	468427.88	1359931.47	Картометрический метод	5.0	-
30	468427.20	1359927.82	Картометрический метод	5.0	-
31	468428.91	1359926.24	Картометрический метод	5.0	-
32	468428.94	1359926.29	Картометрический метод	5.0	-
33	468440.95	1359944.26	Картометрический метод	5.0	-
24	468443.04	1359947.40	Картометрический метод	5.0	-
34	468858.75	1359529.34	Картометрический метод	5.0	-
35	468804.49	1359470.57	Картометрический метод	5.0	-
36	468808.45	1359463.80	Картометрический метод	5.0	-
37	468839.07	1359406.90	Картометрический метод	5.0	-
38	468839.07	1359406.89	Картометрический метод	5.0	-
39	468853.51	1359413.83	Картометрический метод	5.0	-
40	468881.69	1359427.38	Картометрический метод	5.0	-
41	468918.15	1359481.01	Картометрический метод	5.0	-
42	468923.30	1359488.59	Картометрический метод	5.0	-
34	468858.75	1359529.34	Картометрический метод	5.0	-
43	469633.12	1348162.44	Картометрический метод	5.0	-
44	469633.11	1348162.44	Картометрический метод	5.0	-
45	469645.40	1348105.09	Картометрический метод	5.0	-

2. Сведения о характерных точках границ объекта					
Обозначение характерных точек границ	Координаты, м		Метод определения координат характерной точки	Средняя квадратическая погрешность положения характерной точки (Mt), м	Описание обозначения точки на местности (при наличии)
	X	Y			
1	2	3	4	5	6
46	469647.62	1348104.53	Картометрический метод	5.0	-
47	469744.30	1348080.06	Картометрический метод	5.0	-
48	469794.63	1348061.34	Картометрический метод	5.0	-
49	469805.88	1348057.16	Картометрический метод	5.0	-
50	469816.20	1348053.19	Картометрический метод	5.0	-
51	469815.93	1348054.99	Картометрический метод	5.0	-
52	469798.39	1348184.33	Картометрический метод	5.0	-
53	469638.75	1348163.18	Картометрический метод	5.0	-
54	469634.64	1348162.64	Картометрический метод	5.0	-
43	469633.12	1348162.44	Картометрический метод	5.0	-
55	469912.70	1355166.96	Картометрический метод	5.0	-
56	469910.69	1355164.94	Картометрический метод	5.0	-
57	469910.08	1355163.28	Картометрический метод	5.0	-
58	469909.29	1355155.73	Картометрический метод	5.0	-
59	469909.68	1355149.08	Картометрический метод	5.0	-
60	469910.54	1355145.86	Картометрический метод	5.0	-
61	469912.06	1355134.48	Картометрический метод	5.0	-
62	469912.13	1355130.41	Картометрический метод	5.0	-
63	469911.35	1355123.70	Картометрический метод	5.0	-
64	469910.38	1355121.42	Картометрический метод	5.0	-
65	469908.52	1355117.01	Картометрический метод	5.0	-
66	469905.58	1355111.19	Картометрический метод	5.0	-
67	469904.76	1355106.85	Картометрический метод	5.0	-
68	469905.29	1355101.49	Картометрический метод	5.0	-
69	469905.29	1355101.30	Картометрический метод	5.0	-
70	469913.12	1355128.72	Картометрический метод	5.0	-

2. Сведения о характерных точках границ объекта					
Обозначение характерных точек границ	Координаты, м		Метод определения координат характерной точки	Средняя квадратическая погрешность положения характерной точки (Mt), м	Описание обозначения точки на местности (при наличии)
	X	Y			
1	2	3	4	5	6
71	469915.63	1355137.50	Картометрический метод	5.0	-
72	469916.24	1355150.26	Картометрический метод	5.0	-
73	469912.36	1355158.92	Картометрический метод	5.0	-
74	469915.64	1355166.23	Картометрический метод	5.0	-
75	469933.29	1355163.46	Картометрический метод	5.0	-
76	469930.79	1355164.78	Картометрический метод	5.0	-
77	469929.15	1355166.09	Картометрический метод	5.0	-
78	469928.99	1355166.23	Картометрический метод	5.0	-
79	469925.92	1355167.37	Картометрический метод	5.0	-
80	469918.37	1355168.05	Картометрический метод	5.0	-
55	469912.70	1355166.96	Картометрический метод	5.0	-
81	469941.79	1347953.98	Картометрический метод	5.0	-
82	469934.61	1347948.60	Картометрический метод	5.0	-
83	469948.13	1347940.48	Картометрический метод	5.0	-
84	469954.58	1347945.38	Картометрический метод	5.0	-
81	469941.79	1347953.98	Картометрический метод	5.0	-
85	470068.05	1347869.11	Картометрический метод	5.0	-
86	469973.80	1347932.46	Картометрический метод	5.0	-
87	469968.25	1347928.41	Картометрический метод	5.0	-
88	470013.22	1347901.42	Картометрический метод	5.0	-
89	470021.67	1347885.58	Картометрический метод	5.0	-
90	470042.22	1347876.65	Картометрический метод	5.0	-
91	470046.84	1347880.23	Картометрический метод	5.0	-
92	470064.55	1347868.11	Картометрический метод	5.0	-
93	470063.59	1347867.36	Картометрический метод	5.0	-
94	470065.71	1347866.44	Картометрический метод	5.0	-

2. Сведения о характерных точках границ объекта					
Обозначение характерных точек границ	Координаты, м		Метод определения координат характерной точки	Средняя квадратическая погрешность положения характерной точки (Mt), м	Описание обозначения точки на местности (при наличии)
	X	Y			
1	2	3	4	5	6
95	470066.40	1347867.08	Картометрический метод	5.0	-
85	470068.05	1347869.11	Картометрический метод	5.0	-
96	470175.79	1355333.91	Картометрический метод	5.0	-
97	470169.14	1355331.42	Картометрический метод	5.0	-
98	470152.87	1355325.44	Картометрический метод	5.0	-
99	470134.59	1355350.94	Картометрический метод	5.0	-
100	470115.18	1355354.44	Картометрический метод	5.0	-
101	470115.35	1355360.44	Картометрический метод	5.0	-
102	470120.18	1355385.41	Картометрический метод	5.0	-
103	470118.88	1355392.69	Картометрический метод	5.0	-
104	470034.17	1355384.08	Картометрический метод	5.0	-
105	470020.71	1355381.61	Картометрический метод	5.0	-
106	470020.83	1355380.93	Картометрический метод	5.0	-
107	469992.54	1355376.44	Картометрический метод	5.0	-
108	469992.54	1355376.44	Картометрический метод	5.0	-
109	469970.32	1355372.35	Картометрический метод	5.0	-
110	469954.89	1355368.64	Картометрический метод	5.0	-
111	469954.69	1355369.48	Картометрический метод	5.0	-
112	469932.90	1355365.48	Картометрический метод	5.0	-
113	469920.79	1355361.27	Картометрический метод	5.0	-
114	469914.69	1355360.43	Картометрический метод	5.0	-
115	469906.85	1355358.32	Картометрический метод	5.0	-
116	469885.40	1355355.65	Картометрический метод	5.0	-
117	469896.22	1355320.87	Картометрический метод	5.0	-
118	469889.96	1355319.76	Картометрический метод	5.0	-
119	469889.11	1355319.45	Картометрический метод	5.0	-

2. Сведения о характерных точках границ объекта					
Обозначение характерных точек границ	Координаты, м		Метод определения координат характерной точки	Средняя квадратическая погрешность положения характерной точки (Mt), м	Описание обозначения точки на местности (при наличии)
	X	Y			
1	2	3	4	5	6
120	469874.80	1355314.20	Картометрический метод	5.0	-
121	469862.86	1355309.77	Картометрический метод	5.0	-
122	469862.86	1355309.77	Картометрический метод	5.0	-
123	469862.85	1355309.77	Картометрический метод	5.0	-
124	469866.87	1355298.62	Картометрический метод	5.0	-
125	469848.05	1355293.02	Картометрический метод	5.0	-
126	469823.36	1355319.62	Картометрический метод	5.0	-
127	469824.47	1355321.21	Картометрический метод	5.0	-
128	469790.70	1355330.25	Картометрический метод	5.0	-
129	469790.78	1355341.09	Картометрический метод	5.0	-
130	469789.02	1355341.26	Картометрический метод	5.0	-
131	469785.90	1355348.50	Картометрический метод	5.0	-
132	469776.26	1355371.46	Картометрический метод	5.0	-
133	469766.39	1355359.42	Картометрический метод	5.0	-
134	469755.89	1355342.18	Картометрический метод	5.0	-
135	469734.96	1355304.44	Картометрический метод	5.0	-
136	469713.33	1355265.24	Картометрический метод	5.0	-
137	469697.22	1355235.71	Картометрический метод	5.0	-
138	469695.62	1355233.04	Картометрический метод	5.0	-
139	469700.03	1355227.85	Картометрический метод	5.0	-
140	469713.70	1355219.40	Картометрический метод	5.0	-
141	469705.59	1355206.30	Картометрический метод	5.0	-
142	469764.59	1355169.29	Картометрический метод	5.0	-
143	469767.26	1355173.68	Картометрический метод	5.0	-
144	469801.29	1355131.14	Картометрический метод	5.0	-
145	469790.65	1355100.41	Картометрический метод	5.0	-

2. Сведения о характерных точках границ объекта					
Обозначение характерных точек границ	Координаты, м		Метод определения координат характерной точки	Средняя квадратическая погрешность положения характерной точки (Mt), м	Описание обозначения точки на местности (при наличии)
	X	Y			
1	2	3	4	5	6
146	469783.79	1355104.64	Картометрический метод	5.0	-
147	469768.00	1355079.14	Картометрический метод	5.0	-
148	469774.08	1355075.37	Картометрический метод	5.0	-
149	469784.03	1355069.23	Картометрический метод	5.0	-
150	469780.76	1355064.23	Картометрический метод	5.0	-
151	469812.43	1355052.62	Картометрический метод	5.0	-
152	469833.51	1355038.68	Картометрический метод	5.0	-
153	469819.30	1355020.36	Картометрический метод	5.0	-
154	469817.88	1355018.90	Картометрический метод	5.0	-
155	469839.92	1354999.44	Картометрический метод	5.0	-
156	469839.93	1354999.43	Картометрический метод	5.0	-
157	469839.93	1354999.43	Картометрический метод	5.0	-
158	469842.29	1355002.18	Картометрический метод	5.0	-
159	469869.32	1355024.96	Картометрический метод	5.0	-
160	469897.80	1355043.56	Картометрический метод	5.0	-
161	469912.96	1355066.45	Картометрический метод	5.0	-
162	469899.43	1355075.62	Картометрический метод	5.0	-
163	469903.30	1355083.01	Картометрический метод	5.0	-
164	469901.06	1355086.51	Картометрический метод	5.0	-
165	469903.27	1355094.26	Картометрический метод	5.0	-
166	469900.77	1355092.31	Картометрический метод	5.0	-
167	469899.74	1355091.01	Картометрический метод	5.0	-
168	469898.71	1355087.33	Картометрический метод	5.0	-
169	469898.83	1355080.57	Картометрический метод	5.0	-
170	469898.01	1355075.12	Картометрический метод	5.0	-
171	469897.91	1355070.66	Картометрический метод	5.0	-

2. Сведения о характерных точках границ объекта					
Обозначение характерных точек границ	Координаты, м		Метод определения координат характерной точки	Средняя квадратическая погрешность положения характерной точки (Mt), м	Описание обозначения точки на местности (при наличии)
	X	Y			
1	2	3	4	5	6
172	469897.08	1355065.36	Картометрический метод	5.0	-
173	469895.43	1355062.00	Картометрический метод	5.0	-
174	469892.54	1355058.36	Картометрический метод	5.0	-
175	469885.03	1355051.16	Картометрический метод	5.0	-
176	469875.81	1355043.69	Картометрический метод	5.0	-
177	469864.88	1355060.30	Картометрический метод	5.0	-
178	469856.27	1355061.74	Картометрический метод	5.0	-
179	469846.24	1355063.17	Картометрический метод	5.0	-
180	469841.94	1355063.17	Картометрический метод	5.0	-
181	469824.69	1355050.90	Картометрический метод	5.0	-
182	469811.41	1355066.45	Картометрический метод	5.0	-
183	469805.10	1355068.68	Картометрический метод	5.0	-
184	469797.71	1355068.99	Картометрический метод	5.0	-
185	469794.29	1355068.63	Картометрический метод	5.0	-
186	469790.03	1355068.19	Картометрический метод	5.0	-
187	469788.41	1355068.93	Картометрический метод	5.0	-
188	469787.66	1355069.88	Картометрический метод	5.0	-
189	469786.86	1355072.91	Картометрический метод	5.0	-
190	469786.74	1355076.13	Картометрический метод	5.0	-
191	469787.52	1355083.54	Картометрический метод	5.0	-
192	469788.31	1355086.93	Картометрический метод	5.0	-
193	469790.30	1355091.91	Картометрический метод	5.0	-
194	469791.32	1355093.20	Картометрический метод	5.0	-
195	469793.21	1355093.69	Картометрический метод	5.0	-
196	469795.83	1355091.79	Картометрический метод	5.0	-
197	469797.93	1355091.28	Картометрический метод	5.0	-

2. Сведения о характерных точках границ объекта					
Обозначение характерных точек границ	Координаты, м		Метод определения координат характерной точки	Средняя квадратическая погрешность положения характерной точки (Mt), м	Описание обозначения точки на местности (при наличии)
	X	Y			
1	2	3	4	5	6
198	469799.11	1355091.71	Картометрический метод	5.0	-
199	469803.18	1355096.25	Картометрический метод	5.0	-
200	469807.76	1355103.70	Картометрический метод	5.0	-
201	469809.59	1355108.47	Картометрический метод	5.0	-
202	469809.59	1355110.20	Картометрический метод	5.0	-
203	469808.83	1355111.24	Картометрический метод	5.0	-
204	469806.07	1355111.95	Картометрический метод	5.0	-
205	469803.58	1355112.34	Картометрический метод	5.0	-
206	469802.70	1355113.00	Картометрический метод	5.0	-
207	469802.14	1355114.21	Картометрический метод	5.0	-
208	469802.05	1355114.53	Картометрический метод	5.0	-
209	469801.86	1355117.75	Картометрический метод	5.0	-
210	469803.03	1355123.92	Картометрический метод	5.0	-
211	469804.68	1355130.44	Картометрический метод	5.0	-
212	469805.34	1355136.63	Картометрический метод	5.0	-
213	469804.47	1355140.33	Картометрический метод	5.0	-
214	469803.63	1355141.81	Картометрический метод	5.0	-
215	469802.56	1355142.93	Картометрический метод	5.0	-
216	469799.59	1355144.47	Картометрический метод	5.0	-
217	469793.56	1355146.26	Картометрический метод	5.0	-
218	469789.99	1355147.84	Картометрический метод	5.0	-
219	469787.72	1355149.81	Картометрический метод	5.0	-
220	469777.90	1355161.74	Картометрический метод	5.0	-
221	469769.89	1355173.42	Картометрический метод	5.0	-
222	469769.03	1355174.78	Картометрический метод	5.0	-
223	469761.44	1355187.16	Картометрический метод	5.0	-

2. Сведения о характерных точках границ объекта					
Обозначение характерных точек границ	Координаты, м		Метод определения координат характерной точки	Средняя квадратическая погрешность положения характерной точки (Mt), м	Описание обозначения точки на местности (при наличии)
	X	Y			
1	2	3	4	5	6
224	469756.73	1355194.19	Картометрический метод	5.0	-
225	469751.97	1355200.65	Картометрический метод	5.0	-
226	469750.63	1355201.84	Картометрический метод	5.0	-
227	469748.46	1355202.74	Картометрический метод	5.0	-
228	469745.09	1355203.23	Картометрический метод	5.0	-
229	469738.78	1355205.56	Картометрический метод	5.0	-
230	469729.27	1355209.69	Картометрический метод	5.0	-
231	469721.43	1355213.77	Картометрический метод	5.0	-
232	469717.16	1355217.19	Картометрический метод	5.0	-
233	469715.44	1355219.18	Картометрический метод	5.0	-
234	469714.12	1355221.34	Картометрический метод	5.0	-
235	469712.64	1355225.89	Картометрический метод	5.0	-
236	469712.44	1355228.16	Картометрический метод	5.0	-
237	469713.03	1355233.36	Картометрический метод	5.0	-
238	469714.80	1355240.02	Картометрический метод	5.0	-
239	469716.19	1355243.57	Картометрический метод	5.0	-
240	469717.85	1355246.76	Картометрический метод	5.0	-
241	469721.53	1355251.90	Картометрический метод	5.0	-
242	469726.34	1355256.96	Картометрический метод	5.0	-
243	469730.63	1355261.91	Картометрический метод	5.0	-
244	469735.17	1355263.75	Картометрический метод	5.0	-
245	469737.20	1355265.14	Картометрический метод	5.0	-
246	469737.91	1355266.27	Картометрический метод	5.0	-
247	469739.83	1355270.52	Картометрический метод	5.0	-
248	469740.81	1355271.39	Картометрический метод	5.0	-
249	469744.19	1355272.46	Картометрический метод	5.0	-

2. Сведения о характерных точках границ объекта					
Обозначение характерных точек границ	Координаты, м		Метод определения координат характерной точки	Средняя квадратическая погрешность положения характерной точки (Mt), м	Описание обозначения точки на местности (при наличии)
	X	Y			
1	2	3	4	5	6
250	469752.34	1355274.89	Картометрический метод	5.0	-
251	469754.33	1355276.26	Картометрический метод	5.0	-
252	469756.28	1355279.64	Картометрический метод	5.0	-
253	469756.01	1355285.21	Картометрический метод	5.0	-
254	469756.63	1355290.84	Картометрический метод	5.0	-
255	469757.17	1355295.26	Картометрический метод	5.0	-
256	469756.32	1355297.27	Картометрический метод	5.0	-
257	469755.18	1355298.00	Картометрический метод	5.0	-
258	469749.72	1355299.77	Картометрический метод	5.0	-
259	469748.39	1355300.65	Картометрический метод	5.0	-
260	469747.06	1355302.68	Картометрический метод	5.0	-
261	469747.12	1355304.58	Картометрический метод	5.0	-
262	469747.90	1355305.61	Картометрический метод	5.0	-
263	469751.34	1355307.90	Картометрический метод	5.0	-
264	469753.88	1355308.71	Картометрический метод	5.0	-
265	469762.78	1355309.58	Картометрический метод	5.0	-
266	469769.38	1355312.17	Картометрический метод	5.0	-
267	469776.52	1355313.14	Картометрический метод	5.0	-
268	469783.58	1355313.37	Картометрический метод	5.0	-
269	469788.49	1355314.71	Картометрический метод	5.0	-
270	469793.44	1355317.00	Картометрический метод	5.0	-
271	469805.30	1355319.46	Картометрический метод	5.0	-
272	469814.22	1355319.74	Картометрический метод	5.0	-
273	469819.73	1355319.91	Картометрический метод	5.0	-
274	469820.71	1355319.37	Картометрический метод	5.0	-
275	469823.65	1355317.11	Картометрический метод	5.0	-

2. Сведения о характерных точках границ объекта					
Обозначение характерных точек границ	Координаты, м		Метод определения координат характерной точки	Средняя квадратическая погрешность положения характерной точки (Mt), м	Описание обозначения точки на местности (при наличии)
	X	Y			
1	2	3	4	5	6
276	469829.49	1355311.62	Картометрический метод	5.0	-
277	469834.09	1355306.07	Картометрический метод	5.0	-
278	469840.98	1355298.63	Картометрический метод	5.0	-
279	469843.56	1355295.90	Картометрический метод	5.0	-
280	469849.44	1355289.48	Картометрический метод	5.0	-
281	469852.86	1355286.75	Картометрический метод	5.0	-
282	469855.31	1355286.69	Картометрический метод	5.0	-
283	469856.76	1355287.35	Картометрический метод	5.0	-
284	469862.75	1355291.40	Картометрический метод	5.0	-
285	469872.24	1355294.53	Картометрический метод	5.0	-
286	469883.13	1355296.72	Картометрический метод	5.0	-
287	469891.84	1355297.15	Картометрический метод	5.0	-
288	469899.72	1355297.94	Картометрический метод	5.0	-
289	469907.18	1355300.62	Картометрический метод	5.0	-
290	469910.64	1355301.86	Картометрический метод	5.0	-
291	469922.79	1355305.82	Картометрический метод	5.0	-
292	469932.65	1355306.75	Картометрический метод	5.0	-
293	469933.58	1355306.42	Картометрический метод	5.0	-
294	469940.62	1355305.35	Картометрический метод	5.0	-
295	469947.55	1355305.52	Картометрический метод	5.0	-
296	469950.69	1355306.05	Картометрический метод	5.0	-
297	469957.80	1355309.16	Картометрический метод	5.0	-
298	469965.42	1355312.53	Картометрический метод	5.0	-
299	469971.65	1355313.76	Картометрический метод	5.0	-
300	469973.18	1355314.56	Картометрический метод	5.0	-
301	469975.61	1355317.13	Картометрический метод	5.0	-

2. Сведения о характерных точках границ объекта					
Обозначение характерных точек границ	Координаты, м		Метод определения координат характерной точки	Средняя квадратическая погрешность положения характерной точки (Mt), м	Описание обозначения точки на местности (при наличии)
	X	Y			
1	2	3	4	5	6
302	469978.60	1355321.81	Картометрический метод	5.0	-
303	469982.25	1355325.22	Картометрический метод	5.0	-
304	469983.47	1355326.38	Картометрический метод	5.0	-
305	469986.50	1355329.28	Картометрический метод	5.0	-
306	469992.32	1355332.83	Картометрический метод	5.0	-
307	470000.39	1355335.33	Картометрический метод	5.0	-
308	470010.48	1355335.80	Картометрический метод	5.0	-
309	470017.27	1355335.28	Картометрический метод	5.0	-
310	470023.71	1355334.48	Картометрический метод	5.0	-
311	470028.45	1355335.39	Картометрический метод	5.0	-
312	470035.88	1355338.50	Картометрический метод	5.0	-
313	470040.97	1355339.66	Картометрический метод	5.0	-
314	470043.47	1355339.74	Картометрический метод	5.0	-
315	470053.07	1355338.26	Картометрический метод	5.0	-
316	470070.07	1355335.68	Картометрический метод	5.0	-
317	470085.92	1355334.73	Картометрический метод	5.0	-
318	470088.94	1355334.86	Картометрический метод	5.0	-
319	470092.60	1355335.86	Картометрический метод	5.0	-
320	470098.13	1355339.25	Картометрический метод	5.0	-
321	470104.88	1355342.67	Картометрический метод	5.0	-
322	470106.74	1355342.97	Картометрический метод	5.0	-
323	470109.97	1355342.26	Картометрический метод	5.0	-
324	470114.10	1355340.31	Картометрический метод	5.0	-
325	470115.36	1355339.78	Картометрический метод	5.0	-
326	470122.33	1355337.22	Картометрический метод	5.0	-
327	470129.20	1355333.14	Картометрический метод	5.0	-

2. Сведения о характерных точках границ объекта					
Обозначение характерных точек границ	Координаты, м		Метод определения координат характерной точки	Средняя квадратическая погрешность положения характерной точки (Mt), м	Описание обозначения точки на местности (при наличии)
	X	Y			
1	2	3	4	5	6
328	470136.38	1355328.29	Картометрический метод	5.0	-
329	470140.90	1355324.48	Картометрический метод	5.0	-
330	470142.33	1355323.28	Картометрический метод	5.0	-
331	470144.56	1355320.22	Картометрический метод	5.0	-
332	470146.95	1355317.15	Картометрический метод	5.0	-
333	470149.92	1355316.34	Картометрический метод	5.0	-
334	470152.08	1355315.70	Картометрический метод	5.0	-
335	470153.18	1355314.82	Картометрический метод	5.0	-
336	470155.10	1355311.66	Картометрический метод	5.0	-
337	470155.59	1355309.86	Картометрический метод	5.0	-
338	470155.41	1355305.80	Картометрический метод	5.0	-
339	470155.79	1355305.01	Картометрический метод	5.0	-
340	470157.82	1355303.80	Картометрический метод	5.0	-
341	470162.26	1355301.12	Картометрический метод	5.0	-
342	470163.09	1355299.71	Картометрический метод	5.0	-
343	470163.41	1355296.72	Картометрический метод	5.0	-
344	470162.34	1355293.25	Картометрический метод	5.0	-
345	470162.71	1355289.73	Картометрический метод	5.0	-
346	470165.29	1355288.57	Картометрический метод	5.0	-
347	470167.75	1355286.65	Картометрический метод	5.0	-
348	470168.02	1355283.10	Картометрический метод	5.0	-
349	470166.86	1355280.89	Картометрический метод	5.0	-
350	470165.97	1355280.28	Картометрический метод	5.0	-
351	470162.71	1355280.09	Картометрический метод	5.0	-
352	470160.80	1355278.66	Картометрический метод	5.0	-
353	470160.22	1355277.35	Картометрический метод	5.0	-

2. Сведения о характерных точках границ объекта					
Обозначение характерных точек границ	Координаты, м		Метод определения координат характерной точки	Средняя квадратическая погрешность положения характерной точки (Mt), м	Описание обозначения точки на местности (при наличии)
	X	Y			
1	2	3	4	5	6
354	470159.99	1355275.73	Картометрический метод	5.0	-
355	470160.44	1355272.25	Картометрический метод	5.0	-
356	470162.57	1355268.76	Картометрический метод	5.0	-
357	470163.46	1355268.40	Картометрический метод	5.0	-
358	470165.44	1355268.74	Картометрический метод	5.0	-
359	470168.43	1355270.06	Картометрический метод	5.0	-
360	470169.10	1355270.00	Картометрический метод	5.0	-
361	470170.06	1355268.62	Картометрический метод	5.0	-
362	470171.26	1355262.98	Картометрический метод	5.0	-
363	470171.42	1355254.36	Картометрический метод	5.0	-
364	470170.54	1355252.24	Картометрический метод	5.0	-
365	470169.99	1355250.89	Картометрический метод	5.0	-
366	470168.45	1355249.88	Картометрический метод	5.0	-
367	470160.92	1355247.59	Картометрический метод	5.0	-
368	470152.71	1355243.40	Картометрический метод	5.0	-
369	470142.68	1355238.41	Картометрический метод	5.0	-
370	470134.55	1355233.69	Картометрический метод	5.0	-
371	470124.05	1355226.03	Картометрический метод	5.0	-
372	470112.55	1355218.19	Картометрический метод	5.0	-
373	470101.16	1355213.03	Картометрический метод	5.0	-
374	470098.83	1355212.48	Картометрический метод	5.0	-
375	470095.45	1355213.11	Картометрический метод	5.0	-
376	470088.29	1355215.90	Картометрический метод	5.0	-
377	470085.30	1355216.16	Картометрический метод	5.0	-
378	470079.50	1355215.45	Картометрический метод	5.0	-
379	470073.23	1355213.03	Картометрический метод	5.0	-

2. Сведения о характерных точках границ объекта					
Обозначение характерных точек границ	Координаты, м		Метод определения координат характерной точки	Средняя квадратическая погрешность положения характерной точки (Mt), м	Описание обозначения точки на местности (при наличии)
	X	Y			
1	2	3	4	5	6
380	470067.99	1355209.26	Картометрический метод	5.0	-
381	470062.23	1355201.60	Картометрический метод	5.0	-
382	470056.68	1355192.46	Картометрический метод	5.0	-
383	470054.41	1355189.46	Картометрический метод	5.0	-
384	470052.12	1355186.44	Картометрический метод	5.0	-
385	470048.87	1355183.99	Картометрический метод	5.0	-
386	470047.25	1355183.42	Картометрический метод	5.0	-
387	470045.69	1355183.41	Картометрический метод	5.0	-
388	470042.44	1355184.43	Картометрический метод	5.0	-
389	470036.83	1355186.08	Картометрический метод	5.0	-
390	470032.19	1355185.51	Картометрический метод	5.0	-
391	470025.93	1355183.53	Картометрический метод	5.0	-
392	470015.78	1355181.85	Картометрический метод	5.0	-
393	470009.55	1355181.65	Картометрический метод	5.0	-
394	470004.93	1355180.74	Картометрический метод	5.0	-
395	469999.07	1355180.04	Картометрический метод	5.0	-
396	469994.24	1355177.25	Картометрический метод	5.0	-
397	469988.92	1355175.33	Картометрический метод	5.0	-
398	469980.15	1355171.17	Картометрический метод	5.0	-
399	469971.46	1355165.55	Картометрический метод	5.0	-
400	469966.47	1355162.42	Картометрический метод	5.0	-
401	469965.29	1355162.34	Картометрический метод	5.0	-
402	469963.13	1355163.37	Картометрический метод	5.0	-
403	469958.79	1355166.13	Картометрический метод	5.0	-
404	469950.36	1355168.09	Картометрический метод	5.0	-
405	469944.36	1355167.95	Картометрический метод	5.0	-

2. Сведения о характерных точках границ объекта					
Обозначение характерных точек границ	Координаты, м		Метод определения координат характерной точки	Средняя квадратическая погрешность положения характерной точки (Mt), м	Описание обозначения точки на местности (при наличии)
	X	Y			
1	2	3	4	5	6
406	469941.70	1355167.11	Картометрический метод	5.0	-
407	469941.64	1355167.07	Картометрический метод	5.0	-
408	469937.66	1355164.44	Картометрический метод	5.0	-
409	469935.45	1355163.25	Картометрический метод	5.0	-
410	469934.54	1355163.26	Картометрический метод	5.0	-
411	469939.81	1355162.43	Картометрический метод	5.0	-
412	469948.08	1355164.91	Картометрический метод	5.0	-
413	469958.93	1355163.43	Картометрический метод	5.0	-
414	469962.27	1355158.65	Картометрический метод	5.0	-
415	469992.55	1355172.62	Картометрический метод	5.0	-
416	469998.66	1355162.39	Картометрический метод	5.0	-
417	470008.53	1355169.11	Картометрический метод	5.0	-
418	470010.49	1355170.10	Картометрический метод	5.0	-
419	470036.36	1355170.38	Картометрический метод	5.0	-
420	470046.68	1355174.35	Картометрический метод	5.0	-
421	470058.03	1355178.72	Картометрический метод	5.0	-
422	470070.00	1355206.00	Картометрический метод	5.0	-
423	470105.03	1355204.98	Картометрический метод	5.0	-
424	470150.00	1355238.00	Картометрический метод	5.0	-
425	470161.85	1355241.75	Картометрический метод	5.0	-
426	470198.78	1355253.45	Картометрический метод	5.0	-
96	470175.79	1355333.91	Картометрический метод	5.0	-
427	470424.64	1347631.15	Картометрический метод	5.0	-
428	470356.98	1347676.30	Картометрический метод	5.0	-
429	470355.65	1347677.19	Картометрический метод	5.0	-
430	470356.97	1347676.19	Картометрический метод	5.0	-

2. Сведения о характерных точках границ объекта					
Обозначение характерных точек границ	Координаты, м		Метод определения координат характерной точки	Средняя квадратическая погрешность положения характерной точки (Mt), м	Описание обозначения точки на местности (при наличии)
	X	Y			
1	2	3	4	5	6
431	470352.16	1347645.14	Картометрический метод	5.0	-
432	470344.00	1347642.05	Картометрический метод	5.0	-
433	470325.08	1347521.70	Картометрический метод	5.0	-
434	470326.82	1347522.20	Картометрический метод	5.0	-
435	470314.35	1347427.90	Картометрический метод	5.0	-
436	470317.51	1347424.52	Картометрический метод	5.0	-
437	470299.25	1347295.79	Картометрический метод	5.0	-
438	470299.25	1347295.78	Картометрический метод	5.0	-
439	470307.06	1347286.74	Картометрический метод	5.0	-
440	470310.97	1347282.38	Картометрический метод	5.0	-
441	470295.22	1347267.41	Картометрический метод	5.0	-
442	470292.51	1347248.30	Картометрический метод	5.0	-
443	470291.57	1347241.72	Картометрический метод	5.0	-
444	470278.93	1347199.91	Картометрический метод	5.0	-
445	470276.43	1347191.65	Картометрический метод	5.0	-
446	470274.51	1347185.30	Картометрический метод	5.0	-
447	470246.38	1347213.72	Картометрический метод	5.0	-
448	470236.63	1347225.41	Картометрический метод	5.0	-
449	470205.62	1347263.14	Картометрический метод	5.0	-
450	470169.47	1347305.80	Картометрический метод	5.0	-
451	470172.43	1347306.26	Картометрический метод	5.0	-
452	470195.18	1347309.82	Картометрический метод	5.0	-
453	470186.64	1347322.44	Картометрический метод	5.0	-
454	470165.96	1347359.77	Картометрический метод	5.0	-
455	470142.23	1347410.03	Картометрический метод	5.0	-
456	470122.33	1347454.26	Картометрический метод	5.0	-

2. Сведения о характерных точках границ объекта					
Обозначение характерных точек границ	Координаты, м		Метод определения координат характерной точки	Средняя квадратическая погрешность положения характерной точки (Mt), м	Описание обозначения точки на местности (при наличии)
	X	Y			
1	2	3	4	5	6
457	470104.68	1347442.57	Картометрический метод	5.0	-
458	470104.09	1347410.59	Картометрический метод	5.0	-
459	470103.97	1347404.04	Картометрический метод	5.0	-
460	470104.50	1347401.17	Картометрический метод	5.0	-
461	470107.85	1347383.22	Картометрический метод	5.0	-
462	470084.97	1347390.98	Картометрический метод	5.0	-
463	470072.40	1347380.39	Картометрический метод	5.0	-
464	470032.06	1347372.46	Картометрический метод	5.0	-
465	469825.02	1347598.01	Картометрический метод	5.0	-
466	469749.17	1347713.59	Картометрический метод	5.0	-
467	469782.51	1347736.15	Картометрический метод	5.0	-
468	469858.37	1347779.77	Картометрический метод	5.0	-
469	469875.81	1347789.80	Картометрический метод	5.0	-
470	469875.98	1347789.83	Картометрический метод	5.0	-
471	469875.50	1347790.84	Картометрический метод	5.0	-
472	469859.73	1347843.18	Картометрический метод	5.0	-
473	469848.18	1347883.89	Картометрический метод	5.0	-
474	469841.20	1347878.65	Картометрический метод	5.0	-
475	469833.21	1347912.58	Картометрический метод	5.0	-
476	469826.73	1347966.22	Картометрический метод	5.0	-
477	469823.17	1348000.47	Картометрический метод	5.0	-
478	469822.21	1348000.71	Картометрический метод	5.0	-
479	469817.95	1348028.95	Картометрический метод	5.0	-
480	469817.97	1348028.94	Картометрический метод	5.0	-
481	469820.07	1348028.13	Картометрический метод	5.0	-
482	469817.97	1348028.95	Картометрический метод	5.0	-

2. Сведения о характерных точках границ объекта					
Обозначение характерных точек границ	Координаты, м		Метод определения координат характерной точки	Средняя квадратическая погрешность положения характерной точки (Mt), м	Описание обозначения точки на местности (при наличии)
	X	Y			
1	2	3	4	5	6
483	469798.10	1348036.59	Картометрический метод	5.0	-
484	469737.76	1348059.03	Картометрический метод	5.0	-
485	469653.72	1348080.19	Картометрический метод	5.0	-
486	469650.47	1348081.01	Картометрический метод	5.0	-
487	469698.17	1347902.82	Картометрический метод	5.0	-
488	469698.18	1347902.81	Картометрический метод	5.0	-
489	469803.28	1347916.11	Картометрический метод	5.0	-
490	469804.17	1347899.49	Картометрический метод	5.0	-
491	469816.78	1347854.94	Картометрический метод	5.0	-
492	469815.71	1347854.30	Картометрический метод	5.0	-
493	469764.53	1347823.74	Картометрический метод	5.0	-
494	469724.87	1347796.27	Картометрический метод	5.0	-
495	469746.11	1347711.53	Картометрический метод	5.0	-
496	469752.86	1347684.62	Картометрический метод	5.0	-
497	469810.03	1347563.22	Картометрический метод	5.0	-
498	470008.97	1347348.52	Картометрический метод	5.0	-
499	470071.01	1347351.08	Картометрический метод	5.0	-
500	470206.26	1347201.70	Картометрический метод	5.0	-
501	470352.25	1347040.44	Картометрический метод	5.0	-
502	470378.79	1347078.15	Картометрический метод	5.0	-
503	470384.25	1347086.76	Картометрический метод	5.0	-
504	470364.61	1347107.76	Картометрический метод	5.0	-
505	470380.58	1347123.47	Картометрический метод	5.0	-
506	470393.05	1347108.11	Картометрический метод	5.0	-
507	470394.68	1347103.22	Картометрический метод	5.0	-
508	470395.42	1347100.99	Картометрический метод	5.0	-

2. Сведения о характерных точках границ объекта					
Обозначение характерных точек границ	Координаты, м		Метод определения координат характерной точки	Средняя квадратическая погрешность положения характерной точки (Mt), м	Описание обозначения точки на местности (при наличии)
	X	Y			
1	2	3	4	5	6
509	470398.13	1347104.48	Картометрический метод	5.0	-
510	470408.07	1347117.86	Картометрический метод	5.0	-
511	470405.65	1347120.54	Картометрический метод	5.0	-
512	470389.03	1347138.86	Картометрический метод	5.0	-
513	470378.44	1347187.81	Картометрический метод	5.0	-
514	470374.47	1347251.97	Картометрический метод	5.0	-
515	470375.30	1347258.27	Картометрический метод	5.0	-
516	470377.72	1347276.86	Картометрический метод	5.0	-
517	470392.47	1347389.94	Картометрический метод	5.0	-
518	470394.72	1347389.25	Картометрический метод	5.0	-
519	470396.43	1347388.74	Картометрический метод	5.0	-
520	470396.74	1347390.12	Картометрический метод	5.0	-
521	470398.81	1347399.32	Картометрический метод	5.0	-
522	470416.40	1347504.24	Картометрический метод	5.0	-
523	470407.39	1347518.84	Картометрический метод	5.0	-
524	470420.26	1347527.32	Картометрический метод	5.0	-
525	470425.11	1347556.25	Картометрический метод	5.0	-
526	470432.55	1347562.13	Картометрический метод	5.0	-
527	470471.31	1347588.84	Картометрический метод	5.0	-
528	470471.72	1347599.91	Картометрический метод	5.0	-
427	470424.64	1347631.15	Картометрический метод	5.0	-
529	470496.04	1347864.79	Картометрический метод	5.0	-
530	470481.75	1347878.55	Картометрический метод	5.0	-
531	470489.38	1347945.13	Картометрический метод	5.0	-
532	470480.24	1347952.89	Картометрический метод	5.0	-
533	470486.27	1347999.43	Картометрический метод	5.0	-

2. Сведения о характерных точках границ объекта					
Обозначение характерных точек границ	Координаты, м		Метод определения координат характерной точки	Средняя квадратическая погрешность положения характерной точки (Mt), м	Описание обозначения точки на местности (при наличии)
	X	Y			
1	2	3	4	5	6
534	470486.41	1348000.49	Картометрический метод	5.0	-
535	470486.69	1348002.67	Картометрический метод	5.0	-
536	470486.32	1348002.90	Картометрический метод	5.0	-
537	470485.50	1348003.41	Картометрический метод	5.0	-
538	470479.49	1347998.37	Картометрический метод	5.0	-
539	470472.79	1347992.75	Картометрический метод	5.0	-
540	470472.77	1347992.74	Картометрический метод	5.0	-
541	470472.77	1347992.73	Картометрический метод	5.0	-
542	470397.20	1347929.38	Картометрический метод	5.0	-
543	470397.20	1347929.38	Картометрический метод	5.0	-
544	470385.95	1347919.94	Картометрический метод	5.0	-
545	470378.83	1347913.98	Картометрический метод	5.0	-
546	470307.95	1347854.56	Картометрический метод	5.0	-
547	470264.48	1347862.16	Картометрический метод	5.0	-
548	470257.00	1347857.10	Картометрический метод	5.0	-
549	470238.83	1347848.44	Картометрический метод	5.0	-
550	470217.94	1347838.50	Картометрический метод	5.0	-
551	470191.73	1347825.54	Картометрический метод	5.0	-
552	470187.16	1347823.28	Картометрический метод	5.0	-
553	470181.23	1347820.35	Картометрический метод	5.0	-
554	470181.22	1347820.35	Картометрический метод	5.0	-
555	470180.75	1347820.12	Картометрический метод	5.0	-
556	470180.76	1347820.11	Картометрический метод	5.0	-
557	470183.75	1347818.12	Картометрический метод	5.0	-
558	470221.52	1347792.95	Картометрический метод	5.0	-
559	470220.41	1347791.41	Картометрический метод	5.0	-

2. Сведения о характерных точках границ объекта					
Обозначение характерных точек границ	Координаты, м		Метод определения координат характерной точки	Средняя квадратическая погрешность положения характерной точки (Mt), м	Описание обозначения точки на местности (при наличии)
	X	Y			
1	2	3	4	5	6
560	470261.72	1347763.31	Картометрический метод	5.0	-
561	470266.33	1347760.17	Картометрический метод	5.0	-
562	470267.66	1347762.20	Картометрический метод	5.0	-
563	470331.09	1347719.93	Картометрический метод	5.0	-
564	470412.35	1347665.77	Картометрический метод	5.0	-
565	470423.81	1347770.18	Картометрический метод	5.0	-
566	470434.04	1347782.43	Картометрический метод	5.0	-
567	470445.47	1347796.13	Картометрический метод	5.0	-
568	470465.12	1347778.40	Картометрический метод	5.0	-
569	470466.88	1347780.58	Картометрический метод	5.0	-
570	470488.82	1347805.17	Картометрический метод	5.0	-
571	470463.23	1347829.87	Картометрический метод	5.0	-
572	470477.42	1347844.97	Картометрический метод	5.0	-
573	470480.47	1347863.57	Картометрический метод	5.0	-
574	470488.41	1347856.68	Картометрический метод	5.0	-
529	470496.04	1347864.79	Картометрический метод	5.0	-
575	470559.54	1347890.19	Картометрический метод	5.0	-
576	470545.01	1347863.60	Картометрический метод	5.0	-
577	470547.46	1347861.49	Картометрический метод	5.0	-
578	470536.17	1347843.07	Картометрический метод	5.0	-
579	470534.81	1347842.87	Картометрический метод	5.0	-
580	470541.02	1347763.72	Картометрический метод	5.0	-
581	470561.12	1347745.73	Картометрический метод	5.0	-
582	470588.11	1347748.90	Картометрический метод	5.0	-
583	470610.34	1347735.15	Картометрический метод	5.0	-
584	470629.92	1347731.97	Картометрический метод	5.0	-

2. Сведения о характерных точках границ объекта					
Обозначение характерных точек границ	Координаты, м		Метод определения координат характерной точки	Средняя квадратическая погрешность положения характерной точки (Mt), м	Описание обозначения точки на местности (при наличии)
	X	Y			
1	2	3	4	5	6
585	470633.62	1347747.32	Картометрический метод	5.0	-
586	470683.36	1347809.23	Картометрический метод	5.0	-
587	470689.79	1347828.18	Картометрический метод	5.0	-
588	470661.14	1347855.80	Картометрический метод	5.0	-
589	470584.94	1347827.22	Картометрический метод	5.0	-
575	470559.54	1347890.19	Картометрический метод	5.0	-
590	471307.69	1357932.29	Картометрический метод	5.0	-
591	471270.84	1357910.58	Картометрический метод	5.0	-
592	471278.80	1357899.09	Картометрический метод	5.0	-
593	471288.98	1357884.41	Картометрический метод	5.0	-
594	471293.15	1357902.36	Картометрический метод	5.0	-
595	471387.51	1357973.56	Картометрический метод	5.0	-
596	471403.41	1357975.31	Картометрический метод	5.0	-
597	471384.20	1357995.25	Картометрический метод	5.0	-
590	471307.69	1357932.29	Картометрический метод	5.0	-
598	471559.34	1351733.60	Картометрический метод	5.0	-
599	471544.23	1351760.44	Картометрический метод	5.0	-
600	471545.54	1351805.58	Картометрический метод	5.0	-
601	471548.04	1351806.08	Картометрический метод	5.0	-
602	471548.96	1351816.29	Картометрический метод	5.0	-
603	471519.99	1351815.74	Картометрический метод	5.0	-
604	471506.88	1351815.56	Картометрический метод	5.0	-
605	471506.72	1351815.56	Картометрический метод	5.0	-
606	471489.82	1351811.06	Картометрический метод	5.0	-
607	471489.21	1351798.49	Картометрический метод	5.0	-
608	471490.54	1351791.94	Картометрический метод	5.0	-

2. Сведения о характерных точках границ объекта					
Обозначение характерных точек границ	Координаты, м		Метод определения координат характерной точки	Средняя квадратическая погрешность положения характерной точки (Mt), м	Описание обозначения точки на местности (при наличии)
	X	Y			
1	2	3	4	5	6
609	471496.49	1351762.56	Картометрический метод	5.0	-
610	471489.36	1351763.68	Картометрический метод	5.0	-
611	471483.25	1351767.34	Картометрический метод	5.0	-
612	471479.43	1351769.63	Картометрический метод	5.0	-
613	471472.29	1351770.42	Картометрический метод	5.0	-
614	471454.48	1351762.79	Картометрический метод	5.0	-
615	471441.73	1351757.33	Картометрический метод	5.0	-
616	471434.98	1351751.37	Картометрический метод	5.0	-
617	471434.98	1351751.37	Картометрический метод	5.0	-
618	471445.70	1351722.40	Картометрический метод	5.0	-
619	471444.21	1351714.26	Картометрический метод	5.0	-
620	471456.31	1351716.29	Картометрический метод	5.0	-
621	471457.40	1351716.48	Картометрический метод	5.0	-
622	471510.63	1351725.42	Картометрический метод	5.0	-
623	471510.63	1351725.42	Картометрический метод	5.0	-
624	471510.63	1351725.42	Картометрический метод	5.0	-
598	471559.34	1351733.60	Картометрический метод	5.0	-
625	471609.81	1356922.68	Картометрический метод	5.0	-
626	471609.46	1356889.17	Картометрический метод	5.0	-
627	471633.83	1356846.85	Картометрический метод	5.0	-
628	471653.01	1356855.62	Картометрический метод	5.0	-
629	471672.28	1356895.18	Картометрический метод	5.0	-
630	471658.64	1356887.28	Картометрический метод	5.0	-
631	471638.00	1356892.05	Картометрический метод	5.0	-
632	471631.65	1356928.56	Картометрический метод	5.0	-
633	471630.55	1356970.40	Картометрический метод	5.0	-

2. Сведения о характерных точках границ объекта					
Обозначение характерных точек границ	Координаты, м		Метод определения координат характерной точки	Средняя квадратическая погрешность положения характерной точки (Mt), м	Описание обозначения точки на местности (при наличии)
	X	Y			
1	2	3	4	5	6
634	471618.93	1356958.92	Картометрический метод	5.0	-
625	471609.81	1356922.68	Картометрический метод	5.0	-
635	471409.52	1357537.84	Картометрический метод	5.0	-
636	471384.12	1357588.64	Картометрический метод	5.0	-
637	471369.83	1357626.74	Картометрический метод	5.0	-
638	471374.77	1357628.68	Картометрический метод	5.0	-
639	471365.42	1357646.18	Картометрический метод	5.0	-
640	471284.02	1357798.54	Картометрический метод	5.0	-
641	471271.50	1357819.91	Картометрический метод	5.0	-
642	471271.42	1357820.07	Картометрический метод	5.0	-
643	471271.41	1357820.07	Картометрический метод	5.0	-
644	471271.41	1357820.07	Картометрический метод	5.0	-
645	471258.52	1357812.12	Картометрический метод	5.0	-
646	471239.96	1357801.70	Картометрический метод	5.0	-
647	471288.28	1357713.78	Картометрический метод	5.0	-
648	471337.68	1357623.92	Картометрический метод	5.0	-
649	471339.86	1357619.95	Картометрический метод	5.0	-
650	471341.55	1357616.87	Картометрический метод	5.0	-
651	471342.64	1357617.37	Картометрический метод	5.0	-
652	471345.43	1357622.06	Картометрический метод	5.0	-
653	471359.28	1357612.73	Картометрический метод	5.0	-
654	471360.24	1357600.43	Картометрический метод	5.0	-
655	471360.69	1357594.03	Картометрический метод	5.0	-
656	471385.65	1357555.31	Картометрический метод	5.0	-
657	471385.66	1357548.96	Картометрический метод	5.0	-
658	471385.66	1357545.96	Картометрический метод	5.0	-

2. Сведения о характерных точках границ объекта					
Обозначение характерных точек границ	Координаты, м		Метод определения координат характерной точки	Средняя квадратическая погрешность положения характерной точки (Mt), м	Описание обозначения точки на местности (при наличии)
	X	Y			
1	2	3	4	5	6
659	471381.81	1357542.98	Картометрический метод	5.0	-
660	471383.68	1357539.56	Картометрический метод	5.0	-
661	471405.53	1357499.47	Картометрический метод	5.0	-
662	471409.76	1357491.71	Картометрический метод	5.0	-
663	471425.73	1357460.95	Картометрический метод	5.0	-
664	471434.27	1357443.28	Картометрический метод	5.0	-
665	471450.33	1357407.76	Картометрический метод	5.0	-
666	471496.68	1357298.22	Картометрический метод	5.0	-
667	471523.32	1357236.08	Картометрический метод	5.0	-
668	471532.06	1357216.32	Картометрический метод	5.0	-
669	471532.56	1357215.20	Картометрический метод	5.0	-
670	471542.02	1357195.20	Картометрический метод	5.0	-
671	471542.94	1357193.34	Картометрический метод	5.0	-
672	471560.45	1357159.96	Картометрический метод	5.0	-
673	471561.56	1357157.96	Картометрический метод	5.0	-
674	471575.82	1357133.55	Картометрический метод	5.0	-
675	471576.48	1357132.44	Картометрический метод	5.0	-
676	471587.27	1357115.03	Картометрический метод	5.0	-
677	471587.75	1357114.27	Картометрический метод	5.0	-
678	471612.67	1357076.07	Картометрический метод	5.0	-
679	471613.27	1357075.17	Картометрический метод	5.0	-
680	471644.29	1357029.80	Картометрический метод	5.0	-
681	471644.72	1357029.18	Картометрический метод	5.0	-
682	471651.90	1357019.00	Картометрический метод	5.0	-
683	471656.70	1357025.62	Картометрический метод	5.0	-
684	471662.01	1357032.94	Картометрический метод	5.0	-

2. Сведения о характерных точках границ объекта					
Обозначение характерных точек границ	Координаты, м		Метод определения координат характерной точки	Средняя квадратическая погрешность положения характерной точки (Mt), м	Описание обозначения точки на местности (при наличии)
	X	Y			
1	2	3	4	5	6
685	471671.51	1357046.04	Картометрический метод	5.0	-
686	471675.35	1357051.34	Картометрический метод	5.0	-
687	471631.42	1357112.91	Картометрический метод	5.0	-
688	471628.36	1357117.72	Картометрический метод	5.0	-
689	471613.30	1357141.38	Картометрический метод	5.0	-
690	471597.97	1357165.48	Картометрический метод	5.0	-
691	471589.34	1357183.66	Картометрический метод	5.0	-
692	471561.85	1357231.14	Картометрический метод	5.0	-
693	471546.04	1357258.44	Картометрический метод	5.0	-
694	471531.76	1357312.41	Картометрический метод	5.0	-
695	471496.83	1357372.74	Картометрический метод	5.0	-
696	471468.26	1357431.48	Картометрический метод	5.0	-
697	471446.36	1357488.64	Картометрический метод	5.0	-
698	471439.68	1357506.09	Картометрический метод	5.0	-
699	471413.99	1357533.13	Картометрический метод	5.0	-
635	471409.52	1357537.84	Картометрический метод	5.0	-
700	471699.86	1347887.16	Картометрический метод	5.0	-
701	471682.68	1348020.60	Картометрический метод	5.0	-
702	471691.94	1348021.92	Картометрический метод	5.0	-
703	471690.01	1348055.05	Картометрический метод	5.0	-
704	471632.32	1348059.60	Картометрический метод	5.0	-
705	471645.99	1347891.34	Картометрический метод	5.0	-
706	471660.21	1347884.06	Картометрический метод	5.0	-
700	471699.86	1347887.16	Картометрический метод	5.0	-
707	471736.92	1356932.61	Картометрический метод	5.0	-
708	471721.74	1356923.82	Картометрический метод	5.0	-

2. Сведения о характерных точках границ объекта					
Обозначение характерных точек границ	Координаты, м		Метод определения координат характерной точки	Средняя квадратическая погрешность положения характерной точки (Mt), м	Описание обозначения точки на местности (при наличии)
	X	Y			
1	2	3	4	5	6
709	471792.80	1356829.65	Картометрический метод	5.0	-
710	471814.07	1356801.07	Картометрический метод	5.0	-
711	471841.25	1356762.33	Картометрический метод	5.0	-
712	471864.70	1356726.00	Картометрический метод	5.0	-
713	471877.06	1356705.90	Картометрический метод	5.0	-
714	471904.75	1356658.84	Картометрический метод	5.0	-
715	471919.00	1356633.42	Картометрический метод	5.0	-
716	471972.98	1356531.38	Картометрический метод	5.0	-
717	471978.24	1356521.43	Картометрический метод	5.0	-
718	471987.49	1356503.83	Картометрический метод	5.0	-
719	471998.88	1356511.83	Картометрический метод	5.0	-
720	472016.48	1356531.78	Картометрический метод	5.0	-
721	472015.90	1356532.83	Картометрический метод	5.0	-
722	471976.60	1356599.47	Картометрический метод	5.0	-
723	471934.51	1356673.36	Картометрический метод	5.0	-
724	471889.12	1356752.24	Картометрический метод	5.0	-
725	471865.53	1356786.78	Картометрический метод	5.0	-
726	471836.08	1356826.46	Картометрический метод	5.0	-
727	471799.62	1356877.51	Картометрический метод	5.0	-
728	471766.31	1356925.78	Картометрический метод	5.0	-
729	471755.25	1356940.79	Картометрический метод	5.0	-
730	471749.13	1356939.67	Картометрический метод	5.0	-
707	471736.92	1356932.61	Картометрический метод	5.0	-
731	471760.85	1347122.89	Картометрический метод	5.0	-
732	471781.16	1347129.94	Картометрический метод	5.0	-
733	471798.28	1347114.58	Картометрический метод	5.0	-

2. Сведения о характерных точках границ объекта					
Обозначение характерных точек границ	Координаты, м		Метод определения координат характерной точки	Средняя квадратическая погрешность положения характерной точки (Mt), м	Описание обозначения точки на местности (при наличии)
	X	Y			
1	2	3	4	5	6
734	471790.35	1347108.49	Картометрический метод	5.0	-
735	471765.66	1347104.51	Картометрический метод	5.0	-
736	471760.85	1347122.89	Картометрический метод	5.0	-
737	471754.66	1347117.26	Картометрический метод	5.0	-
738	471760.37	1347093.25	Картометрический метод	5.0	-
739	471765.10	1347073.39	Картометрический метод	5.0	-
740	471818.41	1347098.27	Картометрический метод	5.0	-
741	471812.56	1347112.86	Картометрический метод	5.0	-
742	471814.70	1347122.63	Картометрический метод	5.0	-
743	471826.42	1347132.29	Картометрический метод	5.0	-
744	471830.61	1347120.35	Картометрический метод	5.0	-
745	471833.99	1347110.70	Картометрический метод	5.0	-
746	471867.26	1347122.46	Картометрический метод	5.0	-
747	471872.75	1347121.71	Картометрический метод	5.0	-
748	471874.60	1347121.46	Картометрический метод	5.0	-
749	471880.19	1347124.77	Картометрический метод	5.0	-
750	471879.83	1347136.48	Картометрический метод	5.0	-
751	472007.24	1347198.81	Картометрический метод	5.0	-
752	472019.21	1347204.66	Картометрический метод	5.0	-
753	472015.35	1347218.64	Картометрический метод	5.0	-
754	472046.17	1347228.62	Картометрический метод	5.0	-
755	472045.19	1347234.14	Картометрический метод	5.0	-
756	472025.88	1347230.67	Картометрический метод	5.0	-
757	472002.60	1347224.32	Картометрический метод	5.0	-
758	471958.15	1347199.98	Картометрический метод	5.0	-
759	471883.01	1347161.88	Картометрический метод	5.0	-

2. Сведения о характерных точках границ объекта					
Обозначение характерных точек границ	Координаты, м		Метод определения координат характерной точки	Средняя квадратическая погрешность положения характерной точки (Mt), м	Описание обозначения точки на местности (при наличии)
	X	Y			
1	2	3	4	5	6
760	471859.72	1347164.00	Картометрический метод	5.0	-
761	471835.38	1347155.53	Картометрический метод	5.0	-
762	471815.27	1347149.18	Картометрический метод	5.0	-
763	471781.16	1347129.95	Картометрический метод	5.0	-
764	471771.05	1347126.43	Картометрический метод	5.0	-
731	471760.85	1347122.89	Картометрический метод	5.0	-
765	472262.43	1356013.85	Картометрический метод	5.0	-
766	472246.30	1356010.59	Картометрический метод	5.0	-
767	472256.07	1355993.13	Картометрический метод	5.0	-
768	472256.09	1355993.11	Картометрический метод	5.0	-
769	472308.12	1355900.14	Картометрический метод	5.0	-
770	472314.63	1355891.24	Картометрический метод	5.0	-
771	472314.80	1355891.31	Картометрический метод	5.0	-
772	472315.26	1355895.46	Картометрический метод	5.0	-
773	472280.22	1355965.19	Картометрический метод	5.0	-
765	472262.43	1356013.85	Картометрический метод	5.0	-
774	472077.32	1348443.38	Картометрический метод	5.0	-
775	472051.84	1348417.20	Картометрический метод	5.0	-
776	472101.90	1348319.34	Картометрический метод	5.0	-
777	472152.38	1348220.68	Картометрический метод	5.0	-
778	472163.09	1348199.74	Картометрический метод	5.0	-
779	472190.01	1348197.52	Картометрический метод	5.0	-
780	472211.44	1348195.75	Картометрический метод	5.0	-
781	472259.53	1348191.68	Картометрический метод	5.0	-
782	472319.13	1348187.70	Картометрический метод	5.0	-
783	472303.15	1348202.84	Картометрический метод	5.0	-

2. Сведения о характерных точках границ объекта					
Обозначение характерных точек границ	Координаты, м		Метод определения координат характерной точки	Средняя квадратическая погрешность положения характерной точки (Mt), м	Описание обозначения точки на местности (при наличии)
	X	Y			
1	2	3	4	5	6
784	472273.33	1348231.09	Картометрический метод	5.0	-
785	472208.94	1348285.58	Картометрический метод	5.0	-
786	472096.79	1348420.02	Картометрический метод	5.0	-
774	472077.32	1348443.38	Картометрический метод	5.0	-
787	472318.52	1347961.74	Картометрический метод	5.0	-
788	472297.35	1348071.49	Картометрический метод	5.0	-
789	472354.32	1348151.98	Картометрический метод	5.0	-
790	472358.11	1348157.33	Картометрический метод	5.0	-
791	472349.62	1348163.62	Картометрический метод	5.0	-
792	472257.87	1348169.74	Картометрический метод	5.0	-
793	472209.61	1348173.83	Картометрический метод	5.0	-
794	472188.20	1348175.59	Картометрический метод	5.0	-
795	472172.24	1348176.91	Картометрический метод	5.0	-
796	472175.86	1348167.51	Картометрический метод	5.0	-
797	472172.35	1348166.15	Картометрический метод	5.0	-
798	472110.00	1348142.04	Картометрический метод	5.0	-
799	472151.55	1348057.77	Картометрический метод	5.0	-
800	472055.92	1347957.04	Картометрический метод	5.0	-
801	471928.90	1347985.68	Картометрический метод	5.0	-
802	471919.10	1348086.06	Картометрический метод	5.0	-
803	471918.46	1348092.58	Картометрический метод	5.0	-
804	471916.04	1348117.38	Картометрический метод	5.0	-
805	471866.17	1348109.95	Картометрический метод	5.0	-
806	471883.81	1348032.44	Картометрический метод	5.0	-
807	471905.51	1348035.09	Картометрический метод	5.0	-
808	471922.44	1347907.03	Картометрический метод	5.0	-

2. Сведения о характерных точках границ объекта					
Обозначение характерных точек границ	Координаты, м		Метод определения координат характерной точки	Средняя квадратическая погрешность положения характерной точки (Mt), м	Описание обозначения точки на местности (при наличии)
	X	Y			
1	2	3	4	5	6
809	471934.08	1347792.73	Картометрический метод	5.0	-
810	471954.74	1347791.87	Картометрический метод	5.0	-
811	471977.49	1347788.82	Картометрический метод	5.0	-
812	471981.73	1347801.95	Картометрический метод	5.0	-
813	472007.68	1347798.26	Картометрический метод	5.0	-
814	472003.93	1347768.62	Картометрический метод	5.0	-
815	472002.34	1347758.95	Картометрический метод	5.0	-
816	472021.19	1347745.87	Картометрический метод	5.0	-
817	472016.64	1347734.19	Картометрический метод	5.0	-
818	472033.41	1347727.65	Картометрический метод	5.0	-
819	472039.97	1347723.47	Картометрический метод	5.0	-
820	472065.27	1347712.01	Картометрический метод	5.0	-
821	472050.42	1347679.22	Картометрический метод	5.0	-
822	472041.52	1347683.25	Картометрический метод	5.0	-
823	472027.77	1347652.89	Картометрический метод	5.0	-
824	472020.35	1347635.51	Картометрический метод	5.0	-
825	472014.71	1347622.32	Картометрический метод	5.0	-
826	471999.18	1347598.40	Картометрический метод	5.0	-
827	471992.11	1347606.40	Картометрический метод	5.0	-
828	471991.15	1347589.30	Картометрический метод	5.0	-
829	471992.94	1347586.21	Картометрический метод	5.0	-
830	471997.67	1347580.14	Картометрический метод	5.0	-
831	472005.50	1347570.11	Картометрический метод	5.0	-
832	472003.45	1347563.59	Картометрический метод	5.0	-
833	471998.08	1347552.49	Картометрический метод	5.0	-
834	471994.61	1347546.28	Картометрический метод	5.0	-

2. Сведения о характерных точках границ объекта					
Обозначение характерных точек границ	Координаты, м		Метод определения координат характерной точки	Средняя квадратическая погрешность положения характерной точки (Mt), м	Описание обозначения точки на местности (при наличии)
	X	Y			
1	2	3	4	5	6
835	471989.85	1347546.06	Картометрический метод	5.0	-
836	471994.58	1347517.56	Картометрический метод	5.0	-
837	471998.91	1347518.05	Картометрический метод	5.0	-
838	471999.06	1347516.11	Картометрический метод	5.0	-
839	471999.56	1347509.83	Картометрический метод	5.0	-
840	472035.94	1347509.91	Картометрический метод	5.0	-
841	472031.97	1347564.84	Картометрический метод	5.0	-
842	472041.49	1347591.83	Картометрический метод	5.0	-
843	472082.77	1347620.41	Картометрический метод	5.0	-
844	472106.58	1347615.64	Картометрический метод	5.0	-
845	472155.79	1347574.37	Картометрический метод	5.0	-
846	472179.61	1347560.08	Картометрический метод	5.0	-
847	472203.42	1347558.49	Картометрический метод	5.0	-
848	472244.69	1347528.33	Картометрический метод	5.0	-
849	472335.18	1347463.24	Картометрический метод	5.0	-
850	472336.16	1347462.55	Картометрический метод	5.0	-
851	472350.32	1347575.95	Картометрический метод	5.0	-
852	472322.48	1347575.95	Картометрический метод	5.0	-
853	472270.09	1347590.24	Картометрический метод	5.0	-
854	472231.99	1347633.11	Картометрический метод	5.0	-
855	472195.48	1347717.24	Картометрический метод	5.0	-
856	472249.86	1347788.48	Картометрический метод	5.0	-
857	472293.67	1347828.30	Картометрический метод	5.0	-
858	472308.09	1347841.41	Картометрический метод	5.0	-
859	472365.55	1347898.26	Картометрический метод	5.0	-
787	472318.52	1347961.74	Картометрический метод	5.0	-

2. Сведения о характерных точках границ объекта					
Обозначение характерных точек границ	Координаты, м		Метод определения координат характерной точки	Средняя квадратическая погрешность положения характерной точки (Mt), м	Описание обозначения точки на местности (при наличии)
	X	Y			
1	2	3	4	5	6
860	472614.86	1355517.01	Картометрический метод	5.0	-
861	472594.71	1355550.06	Картометрический метод	5.0	-
862	472594.72	1355550.06	Картометрический метод	5.0	-
863	472594.73	1355550.05	Картометрический метод	5.0	-
864	472539.72	1355640.29	Картометрический метод	5.0	-
865	472542.83	1355645.16	Картометрический метод	5.0	-
866	472542.83	1355645.17	Картометрический метод	5.0	-
867	472521.43	1355627.35	Картометрический метод	5.0	-
868	472484.64	1355596.72	Картометрический метод	5.0	-
869	472488.83	1355593.70	Картометрический метод	5.0	-
870	472508.91	1355528.61	Картометрический метод	5.0	-
871	472393.67	1355426.90	Картометрический метод	5.0	-
872	472395.57	1355369.10	Картометрический метод	5.0	-
873	472393.30	1355331.81	Картометрический метод	5.0	-
874	472393.30	1355331.81	Картометрический метод	5.0	-
875	472425.81	1355353.08	Картометрический метод	5.0	-
876	472393.31	1355331.81	Картометрический метод	5.0	-
877	472425.81	1355353.08	Картометрический метод	5.0	-
878	472495.75	1355418.00	Картометрический метод	5.0	-
879	472520.33	1355445.78	Картометрический метод	5.0	-
880	472520.35	1355445.82	Картометрический метод	5.0	-
881	472525.12	1355451.50	Картометрический метод	5.0	-
882	472526.29	1355452.52	Картометрический метод	5.0	-
883	472528.79	1355455.34	Картометрический метод	5.0	-
884	472533.05	1355458.39	Картометрический метод	5.0	-
885	472535.75	1355460.74	Картометрический метод	5.0	-

2. Сведения о характерных точках границ объекта					
Обозначение характерных точек границ	Координаты, м		Метод определения координат характерной точки	Средняя квадратическая погрешность положения характерной точки (Mt), м	Описание обозначения точки на местности (при наличии)
	X	Y			
1	2	3	4	5	6
886	472551.81	1355473.31	Картометрический метод	5.0	-
887	472572.67	1355488.61	Картометрический метод	5.0	-
888	472572.69	1355488.63	Картометрический метод	5.0	-
889	472582.85	1355497.72	Картометрический метод	5.0	-
890	472589.95	1355499.86	Картометрический метод	5.0	-
891	472597.58	1355504.42	Картометрический метод	5.0	-
892	472604.31	1355507.27	Картометрический метод	5.0	-
893	472611.28	1355509.17	Картометрический метод	5.0	-
894	472618.83	1355510.48	Картометрический метод	5.0	-
895	472616.26	1355514.71	Картометрический метод	5.0	-
860	472614.86	1355517.01	Картометрический метод	5.0	-
896	473309.14	1354947.20	Картометрический метод	5.0	-
897	473190.18	1355031.50	Картометрический метод	5.0	-
898	473063.29	1355117.72	Картометрический метод	5.0	-
899	473004.52	1355159.12	Картометрический метод	5.0	-
900	472981.93	1355175.03	Картометрический метод	5.0	-
901	472967.83	1355152.14	Картометрический метод	5.0	-
902	472984.58	1355141.80	Картометрический метод	5.0	-
903	473001.32	1355131.46	Картометрический метод	5.0	-
904	473155.14	1355024.49	Картометрический метод	5.0	-
905	473156.23	1355023.54	Картометрический метод	5.0	-
906	473158.96	1355021.17	Картометрический метод	5.0	-
907	473199.96	1354991.78	Картометрический метод	5.0	-
908	473208.66	1354985.55	Картометрический метод	5.0	-
909	473212.89	1354982.45	Картометрический метод	5.0	-
910	473217.12	1354979.36	Картометрический метод	5.0	-

2. Сведения о характерных точках границ объекта					
Обозначение характерных точек границ	Координаты, м		Метод определения координат характерной точки	Средняя квадратическая погрешность положения характерной точки (Mt), м	Описание обозначения точки на местности (при наличии)
	X	Y			
1	2	3	4	5	6
911	473218.66	1354978.23	Картометрический метод	5.0	-
912	473228.02	1354971.00	Картометрический метод	5.0	-
913	473239.65	1354960.79	Картометрический метод	5.0	-
914	473265.51	1354937.90	Картометрический метод	5.0	-
915	473274.47	1354929.47	Картометрический метод	5.0	-
916	473280.08	1354933.74	Картометрический метод	5.0	-
917	473282.44	1354931.87	Картометрический метод	5.0	-
918	473293.45	1354923.15	Картометрический метод	5.0	-
919	473295.86	1354920.92	Картометрический метод	5.0	-
920	473296.10	1354921.30	Картометрический метод	5.0	-
921	473296.10	1354921.30	Картометрический метод	5.0	-
922	473296.16	1354921.39	Картометрический метод	5.0	-
923	473309.90	1354941.35	Картометрический метод	5.0	-
924	473309.91	1354941.36	Картометрический метод	5.0	-
925	473309.91	1354941.36	Картометрический метод	5.0	-
926	473312.65	1354944.89	Картометрический метод	5.0	-
896	473309.14	1354947.20	Картометрический метод	5.0	-
927	473556.63	1354701.85	Картометрический метод	5.0	-
928	473539.90	1354724.44	Картометрический метод	5.0	-
929	473541.32	1354730.44	Картометрический метод	5.0	-
930	473536.34	1354732.34	Картометрический метод	5.0	-
931	473515.59	1354748.79	Картометрический метод	5.0	-
932	473499.29	1354766.75	Картометрический метод	5.0	-
933	473492.98	1354776.88	Картометрический метод	5.0	-
934	473490.57	1354774.98	Картометрический метод	5.0	-
935	473486.71	1354778.64	Картометрический метод	5.0	-

2. Сведения о характерных точках границ объекта					
Обозначение характерных точек границ	Координаты, м		Метод определения координат характерной точки	Средняя квадратическая погрешность положения характерной точки (Mt), м	Описание обозначения точки на местности (при наличии)
	X	Y			
1	2	3	4	5	6
936	473482.98	1354782.16	Картометрический метод	5.0	-
937	473477.34	1354777.49	Картометрический метод	5.0	-
938	473466.47	1354800.14	Картометрический метод	5.0	-
939	473444.45	1354846.00	Картометрический метод	5.0	-
940	473452.02	1354851.63	Картометрический метод	5.0	-
941	473446.11	1354858.99	Картометрический метод	5.0	-
942	473442.81	1354863.09	Картометрический метод	5.0	-
943	473424.81	1354885.50	Картометрический метод	5.0	-
944	473360.94	1354960.81	Картометрический метод	5.0	-
945	473342.17	1354978.12	Картометрический метод	5.0	-
946	473327.66	1354966.18	Картометрический метод	5.0	-
947	473313.76	1354977.02	Картометрический метод	5.0	-
948	473289.95	1354993.59	Картометрический метод	5.0	-
949	473286.02	1354990.54	Картометрический метод	5.0	-
950	473321.54	1354965.37	Картометрический метод	5.0	-
951	473330.26	1354959.63	Картометрический метод	5.0	-
952	473345.48	1354945.57	Картометрический метод	5.0	-
953	473368.78	1354918.86	Картометрический метод	5.0	-
954	473389.07	1354895.60	Картометрический метод	5.0	-
955	473393.21	1354898.32	Картометрический метод	5.0	-
956	473404.71	1354882.91	Картометрический метод	5.0	-
957	473400.92	1354880.21	Картометрический метод	5.0	-
958	473414.82	1354863.01	Картометрический метод	5.0	-
959	473436.51	1354832.64	Картометрический метод	5.0	-
960	473468.22	1354782.93	Картометрический метод	5.0	-
961	473480.23	1354766.83	Картометрический метод	5.0	-

2. Сведения о характерных точках границ объекта					
Обозначение характерных точек границ	Координаты, м		Метод определения координат характерной точки	Средняя квадратическая погрешность положения характерной точки (Mt), м	Описание обозначения точки на местности (при наличии)
	X	Y			
1	2	3	4	5	6
962	473542.90	1354676.07	Картометрический метод	5.0	-
963	473563.40	1354693.39	Картометрический метод	5.0	-
927	473556.63	1354701.85	Картометрический метод	5.0	-
964	473632.92	1354554.84	Картометрический метод	5.0	-
965	473573.61	1354595.64	Картометрический метод	5.0	-
966	473545.60	1354627.49	Картометрический метод	5.0	-
967	473510.12	1354671.60	Картометрический метод	5.0	-
968	473465.23	1354741.69	Картометрический метод	5.0	-
969	473460.42	1354738.61	Картометрический метод	5.0	-
970	473460.54	1354738.41	Картометрический метод	5.0	-
971	473452.77	1354733.68	Картометрический метод	5.0	-
972	473452.69	1354733.73	Картометрический метод	5.0	-
973	473448.84	1354731.44	Картометрический метод	5.0	-
974	473449.98	1354729.56	Картометрический метод	5.0	-
975	473449.13	1354729.05	Картометрический метод	5.0	-
976	473435.72	1354721.03	Картометрический метод	5.0	-
977	473434.86	1354720.51	Картометрический метод	5.0	-
978	473465.23	1354692.60	Картометрический метод	5.0	-
979	473596.29	1354535.24	Картометрический метод	5.0	-
980	473590.40	1354532.33	Картометрический метод	5.0	-
981	473435.60	1354455.84	Картометрический метод	5.0	-
982	473318.79	1354397.94	Картометрический метод	5.0	-
983	473237.25	1354356.52	Картометрический метод	5.0	-
984	473149.96	1354312.54	Картометрический метод	5.0	-
985	473102.41	1354291.18	Картометрический метод	5.0	-
986	473075.85	1354284.05	Картометрический метод	5.0	-

2. Сведения о характерных точках границ объекта					
Обозначение характерных точек границ	Координаты, м		Метод определения координат характерной точки	Средняя квадратическая погрешность положения характерной точки (Mt), м	Описание обозначения точки на местности (при наличии)
	X	Y			
1	2	3	4	5	6
987	473040.77	1354281.20	Картометрический метод	5.0	-
988	473011.74	1354281.35	Картометрический метод	5.0	-
989	472961.67	1354283.79	Картометрический метод	5.0	-
990	472952.83	1354284.22	Картометрический метод	5.0	-
991	472924.42	1354288.35	Картометрический метод	5.0	-
992	472932.44	1354285.77	Картометрический метод	5.0	-
993	472956.61	1354281.53	Картометрический метод	5.0	-
994	473007.66	1354274.24	Картометрический метод	5.0	-
995	473043.34	1354272.56	Картометрический метод	5.0	-
996	473076.79	1354276.28	Картометрический метод	5.0	-
997	473106.19	1354285.80	Картометрический метод	5.0	-
998	473129.79	1354296.34	Картометрический метод	5.0	-
999	473172.55	1354318.37	Картометрический метод	5.0	-
1000	473280.19	1354372.62	Картометрический метод	5.0	-
1001	473350.05	1354408.20	Картометрический метод	5.0	-
1002	473446.52	1354456.87	Картометрический метод	5.0	-
1003	473549.43	1354505.07	Картометрический метод	5.0	-
1004	473594.59	1354527.01	Картометрический метод	5.0	-
1005	473593.39	1354528.41	Картометрический метод	5.0	-
1006	473619.78	1354542.36	Картометрический метод	5.0	-
964	473632.92	1354554.84	Картометрический метод	5.0	-
1007	473491.41	1351955.33	Картометрический метод	5.0	-
1008	473502.74	1352002.58	Картометрический метод	5.0	-
1009	473523.91	1351997.45	Картометрический метод	5.0	-
1010	473566.50	1351983.43	Картометрический метод	5.0	-
1011	473591.64	1351971.52	Картометрический метод	5.0	-

2. Сведения о характерных точках границ объекта					
Обозначение характерных точек границ	Координаты, м		Метод определения координат характерной точки	Средняя квадратическая погрешность положения характерной точки (Mt), м	Описание обозначения точки на местности (при наличии)
	X	Y			
1	2	3	4	5	6
1012	473598.20	1351961.78	Картометрический метод	5.0	-
1013	473592.91	1351956.18	Картометрический метод	5.0	-
1014	473593.02	1351954.38	Картометрический метод	5.0	-
1015	473608.47	1351946.33	Картометрический метод	5.0	-
1016	473600.71	1351927.80	Картометрический метод	5.0	-
1017	473584.28	1351933.10	Картометрический метод	5.0	-
1018	473491.41	1351955.33	Картометрический метод	5.0	-
1019	473508.20	1351842.12	Картометрический метод	5.0	-
1020	473515.22	1351846.93	Картометрический метод	5.0	-
1021	473518.71	1351860.03	Картометрический метод	5.0	-
1022	473524.97	1351853.61	Картометрический метод	5.0	-
1023	473544.91	1351867.27	Картометрический метод	5.0	-
1024	473541.95	1351871.02	Картометрический метод	5.0	-
1025	473549.18	1351877.38	Картометрический метод	5.0	-
1026	473553.26	1351872.98	Картометрический метод	5.0	-
1027	473622.87	1351920.66	Картометрический метод	5.0	-
1028	473633.35	1351917.28	Картометрический метод	5.0	-
1029	473636.60	1351928.65	Картометрический метод	5.0	-
1030	473643.55	1351935.93	Картометрический метод	5.0	-
1031	473676.62	1351978.92	Картометрический метод	5.0	-
1032	473706.00	1351973.76	Картометрический метод	5.0	-
1033	473718.15	1352024.61	Картометрический метод	5.0	-
1034	473739.57	1352031.23	Картометрический метод	5.0	-
1035	473775.02	1352022.24	Картометрический метод	5.0	-
1036	473825.64	1352004.66	Картометрический метод	5.0	-
1037	473842.89	1351998.67	Картометрический метод	5.0	-

2. Сведения о характерных точках границ объекта					
Обозначение характерных точек границ	Координаты, м		Метод определения координат характерной точки	Средняя квадратическая погрешность положения характерной точки (Mt), м	Описание обозначения точки на местности (при наличии)
	X	Y			
1	2	3	4	5	6
1038	473937.55	1351965.80	Картометрический метод	5.0	-
1039	473970.77	1351954.26	Картометрический метод	5.0	-
1040	473970.79	1351954.26	Картометрический метод	5.0	-
1041	474004.30	1351942.62	Картометрический метод	5.0	-
1042	474004.71	1351952.96	Картометрический метод	5.0	-
1043	474004.67	1351952.98	Картометрический метод	5.0	-
1044	473978.61	1351962.28	Картометрический метод	5.0	-
1045	473851.40	1352004.50	Картометрический метод	5.0	-
1046	473769.33	1352031.73	Картометрический метод	5.0	-
1047	473742.76	1352038.72	Картометрический метод	5.0	-
1048	473742.76	1352038.72	Картометрический метод	5.0	-
1049	473720.85	1352035.92	Картометрический метод	5.0	-
1050	473721.02	1352037.00	Картометрический метод	5.0	-
1051	473724.11	1352055.97	Картометрический метод	5.0	-
1052	473724.56	1352067.17	Картометрический метод	5.0	-
1053	473724.58	1352067.62	Картометрический метод	5.0	-
1054	473703.44	1352055.72	Картометрический метод	5.0	-
1055	473694.21	1352050.52	Картометрический метод	5.0	-
1056	473673.29	1352038.74	Картометрический метод	5.0	-
1057	473676.19	1352029.45	Картометрический метод	5.0	-
1058	473676.79	1352023.23	Картометрический метод	5.0	-
1059	473675.60	1352016.24	Картометрический метод	5.0	-
1060	473664.50	1351998.00	Картометрический метод	5.0	-
1061	473661.57	1351993.85	Картометрический метод	5.0	-
1062	473641.28	1351965.12	Картометрический метод	5.0	-
1063	473632.12	1351956.34	Картометрический метод	5.0	-

2. Сведения о характерных точках границ объекта					
Обозначение характерных точек границ	Координаты, м		Метод определения координат характерной точки	Средняя квадратическая погрешность положения характерной точки (Mt), м	Описание обозначения точки на местности (при наличии)
	X	Y			
1	2	3	4	5	6
1064	473621.68	1351949.66	Картометрический метод	5.0	-
1065	473616.50	1351947.76	Картометрический метод	5.0	-
1066	473611.69	1351947.63	Картометрический метод	5.0	-
1067	473608.38	1351948.48	Картометрический метод	5.0	-
1068	473604.55	1351951.41	Картометрический метод	5.0	-
1069	473600.86	1351958.72	Картометрический метод	5.0	-
1070	473599.16	1351965.90	Картометрический метод	5.0	-
1071	473598.09	1351979.34	Картометрический метод	5.0	-
1072	473594.96	1351991.85	Картометрический метод	5.0	-
1073	473588.74	1352007.74	Картометрический метод	5.0	-
1074	473582.08	1352016.79	Картометрический метод	5.0	-
1075	473577.13	1352019.09	Картометрический метод	5.0	-
1076	473572.56	1352019.00	Картометрический метод	5.0	-
1077	473567.72	1352017.47	Картометрический метод	5.0	-
1078	473556.31	1352012.03	Картометрический метод	5.0	-
1079	473547.98	1352009.38	Картометрический метод	5.0	-
1080	473543.18	1352009.12	Картометрический метод	5.0	-
1081	473509.41	1352013.01	Картометрический метод	5.0	-
1082	473479.66	1352021.59	Картометрический метод	5.0	-
1083	473461.09	1352027.59	Картометрический метод	5.0	-
1084	473452.24	1352028.61	Картометрический метод	5.0	-
1085	473449.76	1352028.90	Картометрический метод	5.0	-
1086	473445.36	1352030.74	Картометрический метод	5.0	-
1087	473429.94	1352041.59	Картометрический метод	5.0	-
1088	473413.71	1352053.42	Картометрический метод	5.0	-
1089	473410.82	1352055.53	Картометрический метод	5.0	-

2. Сведения о характерных точках границ объекта					
Обозначение характерных точек границ	Координаты, м		Метод определения координат характерной точки	Средняя квадратическая погрешность положения характерной точки (Mt), м	Описание обозначения точки на местности (при наличии)
	X	Y			
1	2	3	4	5	6
1090	473396.16	1352065.30	Картометрический метод	5.0	-
1091	473391.97	1352067.08	Картометрический метод	5.0	-
1092	473388.27	1352066.02	Картометрический метод	5.0	-
1093	473382.34	1352061.33	Картометрический метод	5.0	-
1094	473370.52	1352049.73	Картометрический метод	5.0	-
1095	473352.60	1352034.61	Картометрический метод	5.0	-
1096	473348.57	1352029.85	Картометрический метод	5.0	-
1097	473345.63	1352024.51	Картометрический метод	5.0	-
1098	473337.62	1352000.86	Картометрический метод	5.0	-
1099	473335.96	1351981.51	Картометрический метод	5.0	-
1100	473336.92	1351971.84	Картометрический метод	5.0	-
1101	473339.24	1351967.13	Картометрический метод	5.0	-
1102	473343.97	1351960.85	Картометрический метод	5.0	-
1103	473345.97	1351956.52	Картометрический метод	5.0	-
1104	473347.36	1351946.40	Картометрический метод	5.0	-
1105	473346.60	1351935.41	Картометрический метод	5.0	-
1106	473344.29	1351928.38	Картометрический метод	5.0	-
1107	473340.89	1351922.55	Картометрический метод	5.0	-
1108	473337.07	1351917.39	Картометрический метод	5.0	-
1109	473331.66	1351911.23	Картометрический метод	5.0	-
1110	473327.82	1351909.28	Картометрический метод	5.0	-
1111	473315.47	1351906.42	Картометрический метод	5.0	-
1112	473315.60	1351861.70	Картометрический метод	5.0	-
1113	473326.44	1351847.89	Картометрический метод	5.0	-
1114	473328.97	1351843.06	Картометрический метод	5.0	-
1115	473330.47	1351836.98	Картометрический метод	5.0	-

2. Сведения о характерных точках границ объекта					
Обозначение характерных точек границ	Координаты, м		Метод определения координат характерной точки	Средняя квадратическая погрешность положения характерной точки (Mt), м	Описание обозначения точки на местности (при наличии)
	X	Y			
1	2	3	4	5	6
1116	473330.47	1351836.42	Картометрический метод	5.0	-
1117	473328.67	1351828.17	Картометрический метод	5.0	-
1118	473324.95	1351814.64	Картометрический метод	5.0	-
1119	473324.46	1351805.07	Картометрический метод	5.0	-
1120	473328.34	1351792.50	Картометрический метод	5.0	-
1121	473328.40	1351778.21	Картометрический метод	5.0	-
1122	473326.18	1351770.84	Картометрический метод	5.0	-
1123	473323.44	1351738.61	Картометрический метод	5.0	-
1124	473334.00	1351757.14	Картометрический метод	5.0	-
1125	473336.11	1351763.17	Картометрический метод	5.0	-
1126	473338.33	1351769.51	Картометрический метод	5.0	-
1127	473345.07	1351815.15	Картометрический метод	5.0	-
1128	473349.44	1351867.94	Картометрический метод	5.0	-
1129	473344.68	1351897.70	Картометрический метод	5.0	-
1130	473363.62	1351915.83	Картометрический метод	5.0	-
1131	473371.77	1351923.63	Картометрический метод	5.0	-
1132	473375.93	1351953.86	Картометрический метод	5.0	-
1133	473385.74	1352025.23	Картометрический метод	5.0	-
1134	473415.40	1352024.51	Картометрический метод	5.0	-
1135	473461.99	1352023.38	Картометрический метод	5.0	-
1136	473461.73	1352012.53	Картометрический метод	5.0	-
1137	473466.87	1351955.01	Картометрический метод	5.0	-
1007	473491.41	1351955.33	Картометрический метод	5.0	-
1138	473993.66	1351746.04	Картометрический метод	5.0	-
1139	473985.49	1351725.13	Картометрический метод	5.0	-
1140	473985.49	1351724.07	Картометрический метод	5.0	-

2. Сведения о характерных точках границ объекта					
Обозначение характерных точек границ	Координаты, м		Метод определения координат характерной точки	Средняя квадратическая погрешность положения характерной точки (Mt), м	Описание обозначения точки на местности (при наличии)
	X	Y			
1	2	3	4	5	6
1141	473986.26	1351724.04	Картометрический метод	5.0	-
1142	474024.09	1351722.60	Картометрический метод	5.0	-
1143	474041.05	1351721.96	Картометрический метод	5.0	-
1144	474045.89	1351738.65	Картометрический метод	5.0	-
1145	473997.41	1351745.51	Картометрический метод	5.0	-
1138	473993.66	1351746.04	Картометрический метод	5.0	-
1146	474036.54	1354081.81	Картометрический метод	5.0	-
1147	474032.38	1354071.25	Картометрический метод	5.0	-
1148	474032.57	1354070.72	Картометрический метод	5.0	-
1149	474053.34	1354072.16	Картометрический метод	5.0	-
1150	474037.94	1354084.93	Картометрический метод	5.0	-
1146	474036.54	1354081.81	Картометрический метод	5.0	-
1151	474008.94	1351932.81	Картометрический метод	5.0	-
1152	473991.04	1351890.37	Картометрический метод	5.0	-
1153	474045.70	1351868.08	Картометрический метод	5.0	-
1154	474059.78	1351915.37	Картометрический метод	5.0	-
1155	474037.50	1351923.01	Картометрический метод	5.0	-
1151	474008.94	1351932.81	Картометрический метод	5.0	-
1156	474116.22	1356253.18	Картометрический метод	5.0	-
1157	474087.67	1356235.88	Картометрический метод	5.0	-
1158	474101.69	1356297.54	Картометрический метод	5.0	-
1159	474108.78	1356328.74	Картометрический метод	5.0	-
1160	474123.30	1356397.97	Картометрический метод	5.0	-
1161	474127.15	1356416.35	Картометрический метод	5.0	-
1162	474128.88	1356427.75	Картометрический метод	5.0	-
1163	474132.38	1356450.83	Картометрический метод	5.0	-

2. Сведения о характерных точках границ объекта					
Обозначение характерных точек границ	Координаты, м		Метод определения координат характерной точки	Средняя квадратическая погрешность положения характерной точки (Mt), м	Описание обозначения точки на местности (при наличии)
	X	Y			
1	2	3	4	5	6
1164	474133.53	1356458.40	Картометрический метод	5.0	-
1165	474054.13	1356463.56	Картометрический метод	5.0	-
1166	474029.35	1356370.02	Картометрический метод	5.0	-
1167	474019.04	1356331.11	Картометрический метод	5.0	-
1168	473927.21	1355984.56	Картометрический метод	5.0	-
1169	473948.32	1355979.68	Картометрический метод	5.0	-
1170	473901.97	1355834.68	Картометрический метод	5.0	-
1171	473930.46	1355835.68	Картометрический метод	5.0	-
1172	473940.88	1355837.44	Картометрический метод	5.0	-
1173	473971.13	1355842.53	Картометрический метод	5.0	-
1174	473986.53	1355847.12	Картометрический метод	5.0	-
1175	473988.25	1355859.17	Картометрический метод	5.0	-
1176	473992.90	1355891.73	Картометрический метод	5.0	-
1177	474011.82	1356024.13	Картометрический метод	5.0	-
1178	474042.99	1356071.83	Картометрический метод	5.0	-
1179	474049.08	1356089.87	Картометрический метод	5.0	-
1180	474078.62	1356101.15	Картометрический метод	5.0	-
1181	474069.49	1356123.36	Картометрический метод	5.0	-
1182	474074.25	1356155.76	Картометрический метод	5.0	-
1183	474086.68	1356183.55	Картометрический метод	5.0	-
1184	474106.23	1356207.49	Картометрический метод	5.0	-
1185	474128.13	1356224.14	Картометрический метод	5.0	-
1186	474153.57	1356234.37	Картометрический метод	5.0	-
1187	474182.14	1356245.35	Картометрический метод	5.0	-
1188	474218.53	1356257.10	Картометрический метод	5.0	-
1189	474243.54	1356263.70	Картометрический метод	5.0	-

2. Сведения о характерных точках границ объекта					
Обозначение характерных точек границ	Координаты, м		Метод определения координат характерной точки	Средняя квадратическая погрешность положения характерной точки (Mt), м	Описание обозначения точки на местности (при наличии)
	X	Y			
1	2	3	4	5	6
1190	474276.52	1356339.34	Картометрический метод	5.0	-
1191	474223.05	1356317.14	Картометрический метод	5.0	-
1192	474181.66	1356292.92	Картометрический метод	5.0	-
1193	474165.41	1356283.04	Картометрический метод	5.0	-
1194	474141.97	1356268.79	Картометрический метод	5.0	-
1156	474116.22	1356253.18	Картометрический метод	5.0	-
1195	474474.73	1349777.88	Картометрический метод	5.0	-
1196	474454.34	1349762.90	Картометрический метод	5.0	-
1197	474455.30	1349759.77	Картометрический метод	5.0	-
1198	474463.62	1349732.57	Картометрический метод	5.0	-
1199	474474.82	1349708.01	Картометрический метод	5.0	-
1200	474479.37	1349708.92	Картометрический метод	5.0	-
1201	474485.63	1349710.18	Картометрический метод	5.0	-
1202	474508.78	1349728.37	Картометрический метод	5.0	-
1203	474519.36	1349735.64	Картометрический метод	5.0	-
1204	474519.36	1349749.87	Картометрический метод	5.0	-
1205	474532.26	1349767.06	Картометрический метод	5.0	-
1206	474531.41	1349771.37	Картометрический метод	5.0	-
1207	474530.26	1349777.16	Картометрический метод	5.0	-
1208	474517.55	1349775.58	Картометрический метод	5.0	-
1209	474515.82	1349775.70	Картометрический метод	5.0	-
1210	474510.85	1349775.03	Картометрический метод	5.0	-
1211	474501.28	1349776.36	Картометрический метод	5.0	-
1212	474491.07	1349777.23	Картометрический метод	5.0	-
1195	474474.73	1349777.88	Картометрический метод	5.0	-
1213	474542.89	1350303.62	Картометрический метод	5.0	-

2. Сведения о характерных точках границ объекта					
Обозначение характерных точек границ	Координаты, м		Метод определения координат характерной точки	Средняя квадратическая погрешность положения характерной точки (Mt), м	Описание обозначения точки на местности (при наличии)
	X	Y			
1	2	3	4	5	6
1214	474489.12	1350326.47	Картометрический метод	5.0	-
1215	474465.54	1350332.16	Картометрический метод	5.0	-
1216	474478.92	1350306.92	Картометрический метод	5.0	-
1217	474498.27	1350279.03	Картометрический метод	5.0	-
1218	474487.32	1350271.46	Картометрический метод	5.0	-
1219	474480.48	1350266.74	Картометрический метод	5.0	-
1220	474497.09	1350249.82	Картометрический метод	5.0	-
1221	474500.76	1350245.81	Картометрический метод	5.0	-
1222	474528.95	1350216.63	Картометрический метод	5.0	-
1223	474533.52	1350214.48	Картометрический метод	5.0	-
1224	474536.00	1350213.30	Картометрический метод	5.0	-
1225	474542.96	1350210.02	Картометрический метод	5.0	-
1226	474548.43	1350207.44	Картометрический метод	5.0	-
1227	474548.52	1350207.40	Картометрический метод	5.0	-
1228	474548.53	1350207.40	Картометрический метод	5.0	-
1229	474548.53	1350207.40	Картометрический метод	5.0	-
1230	474546.48	1350214.57	Картометрический метод	5.0	-
1231	474525.50	1350240.14	Картометрический метод	5.0	-
1232	474539.70	1350277.39	Картометрический метод	5.0	-
1233	474548.75	1350301.13	Картометрический метод	5.0	-
1234	474548.75	1350301.13	Картометрический метод	5.0	-
1213	474542.89	1350303.62	Картометрический метод	5.0	-
1235	474628.36	1355278.64	Картометрический метод	5.0	-
1236	474596.30	1355251.28	Картометрический метод	5.0	-
1237	474633.64	1355241.50	Картометрический метод	5.0	-
1238	474635.00	1355241.14	Картометрический метод	5.0	-

2. Сведения о характерных точках границ объекта					
Обозначение характерных точек границ	Координаты, м		Метод определения координат характерной точки	Средняя квадратическая погрешность положения характерной точки (Mt), м	Описание обозначения точки на местности (при наличии)
	X	Y			
1	2	3	4	5	6
1239	474649.76	1355237.28	Картометрический метод	5.0	-
1240	474672.89	1355234.45	Картометрический метод	5.0	-
1241	474687.39	1355244.05	Картометрический метод	5.0	-
1242	474658.65	1355260.89	Картометрический метод	5.0	-
1243	474653.46	1355263.93	Картометрический метод	5.0	-
1244	474633.90	1355275.39	Картометрический метод	5.0	-
1235	474628.36	1355278.64	Картометрический метод	5.0	-
1245	474718.16	1353660.24	Картометрический метод	5.0	-
1246	474696.38	1353637.07	Картометрический метод	5.0	-
1247	474716.96	1353616.97	Картометрический метод	5.0	-
1248	474716.97	1353616.96	Картометрический метод	5.0	-
1249	474716.97	1353616.96	Картометрический метод	5.0	-
1250	474717.82	1353616.13	Картометрический метод	5.0	-
1251	474731.90	1353602.46	Картометрический метод	5.0	-
1252	474732.19	1353602.18	Картометрический метод	5.0	-
1253	474741.20	1353593.47	Картометрический метод	5.0	-
1254	474762.50	1353572.88	Картометрический метод	5.0	-
1255	474768.59	1353567.92	Картометрический метод	5.0	-
1256	474805.01	1353533.66	Картометрический метод	5.0	-
1257	474805.01	1353533.66	Картометрический метод	5.0	-
1258	474832.42	1353562.78	Картометрический метод	5.0	-
1259	474832.42	1353562.78	Картометрический метод	5.0	-
1260	474796.01	1353597.05	Картометрический метод	5.0	-
1261	474759.60	1353631.32	Картометрический метод	5.0	-
1262	474723.71	1353666.14	Картометрический метод	5.0	-
1245	474718.16	1353660.24	Картометрический метод	5.0	-

2. Сведения о характерных точках границ объекта					
Обозначение характерных точек границ	Координаты, м		Метод определения координат характерной точки	Средняя квадратическая погрешность положения характерной точки (Mt), м	Описание обозначения точки на местности (при наличии)
	X	Y			
1	2	3	4	5	6
1263	475037.83	1356943.50	Картометрический метод	5.0	-
1264	474875.02	1357086.93	Картометрический метод	5.0	-
1265	474865.41	1357100.21	Картометрический метод	5.0	-
1266	474843.54	1357130.43	Картометрический метод	5.0	-
1267	474817.62	1357172.97	Картометрический метод	5.0	-
1268	474789.53	1357209.48	Картометрический метод	5.0	-
1269	474764.98	1357228.27	Картометрический метод	5.0	-
1270	474755.44	1357217.52	Картометрический метод	5.0	-
1271	474709.41	1357165.65	Картометрический метод	5.0	-
1272	474664.97	1357115.56	Картометрический метод	5.0	-
1273	474657.03	1357121.91	Картометрический метод	5.0	-
1274	474617.35	1357045.71	Картометрический метод	5.0	-
1275	474499.63	1356982.30	Картометрический метод	5.0	-
1276	474496.17	1356974.95	Картометрический метод	5.0	-
1277	474488.14	1356951.76	Картометрический метод	5.0	-
1278	474476.37	1356915.06	Картометрический метод	5.0	-
1279	474469.93	1356886.48	Картометрический метод	5.0	-
1280	474478.33	1356863.22	Картометрический метод	5.0	-
1281	474493.55	1356855.39	Картометрический метод	5.0	-
1282	474513.64	1356858.46	Картометрический метод	5.0	-
1283	474525.37	1356871.46	Картометрический метод	5.0	-
1284	474529.50	1356883.09	Картометрический метод	5.0	-
1285	474532.96	1356892.84	Картометрический метод	5.0	-
1286	474540.54	1356926.82	Картометрический метод	5.0	-
1287	474550.21	1356936.27	Картометрический метод	5.0	-
1288	474568.90	1356934.29	Картометрический метод	5.0	-

2. Сведения о характерных точках границ объекта					
Обозначение характерных точек границ	Координаты, м		Метод определения координат характерной точки	Средняя квадратическая погрешность положения характерной точки (Mt), м	Описание обозначения точки на местности (при наличии)
	X	Y			
1	2	3	4	5	6
1289	474572.49	1356936.51	Картометрический метод	5.0	-
1290	474572.80	1356935.16	Картометрический метод	5.0	-
1291	474575.79	1356922.02	Картометрический метод	5.0	-
1292	474569.73	1356888.29	Картометрический метод	5.0	-
1293	474569.73	1356864.42	Картометрический метод	5.0	-
1294	474577.19	1356852.17	Картометрический метод	5.0	-
1295	474595.88	1356845.09	Картометрический метод	5.0	-
1296	474607.63	1356839.02	Картометрический метод	5.0	-
1297	474615.21	1356824.62	Картометрический метод	5.0	-
1298	474614.49	1356810.43	Картометрический метод	5.0	-
1299	474608.37	1356798.57	Картометрический метод	5.0	-
1300	474645.07	1356762.78	Картометрический метод	5.0	-
1301	474676.77	1356760.31	Картометрический метод	5.0	-
1302	474707.69	1356759.81	Картометрический метод	5.0	-
1303	474728.18	1356750.83	Картометрический метод	5.0	-
1304	474741.42	1356745.03	Картометрический метод	5.0	-
1305	474759.68	1356736.56	Картометрический метод	5.0	-
1306	474760.96	1356735.97	Картометрический метод	5.0	-
1307	474767.57	1356732.90	Картометрический метод	5.0	-
1308	474830.09	1356720.28	Картометрический метод	5.0	-
1309	474848.30	1356716.60	Картометрический метод	5.0	-
1310	474876.73	1356720.39	Картометрический метод	5.0	-
1311	474890.67	1356725.52	Картометрический метод	5.0	-
1312	474907.38	1356731.68	Картометрический метод	5.0	-
1313	474919.94	1356736.31	Картометрический метод	5.0	-
1314	474931.37	1356744.75	Картометрический метод	5.0	-

2. Сведения о характерных точках границ объекта					
Обозначение характерных точек границ	Координаты, м		Метод определения координат характерной точки	Средняя квадратическая погрешность положения характерной точки (Mt), м	Описание обозначения точки на местности (при наличии)
	X	Y			
1	2	3	4	5	6
1315	474974.65	1356776.73	Картометрический метод	5.0	-
1316	474992.81	1356795.70	Картометрический метод	5.0	-
1317	475003.86	1356813.90	Картометрический метод	5.0	-
1318	475013.69	1356848.86	Картометрический метод	5.0	-
1319	475009.46	1356925.06	Картометрический метод	5.0	-
1263	475037.83	1356943.50	Картометрический метод	5.0	-
1320	475103.73	1355269.13	Картометрический метод	5.0	-
1321	474866.37	1355302.29	Картометрический метод	5.0	-
1322	474890.60	1355285.92	Картометрический метод	5.0	-
1323	474973.15	1355228.77	Картометрический метод	5.0	-
1324	475006.99	1355208.25	Картометрический метод	5.0	-
1325	475026.95	1355206.99	Картометрический метод	5.0	-
1326	475053.50	1355205.22	Картометрический метод	5.0	-
1327	475058.73	1355204.87	Картометрический метод	5.0	-
1328	475061.23	1355204.71	Картометрический метод	5.0	-
1329	475061.69	1355211.76	Картометрический метод	5.0	-
1330	475071.82	1355211.10	Картометрический метод	5.0	-
1331	475081.66	1355210.47	Картометрический метод	5.0	-
1332	475081.21	1355203.40	Картометрический метод	5.0	-
1333	475088.50	1355215.10	Картометрический метод	5.0	-
1334	475092.79	1355221.98	Картометрический метод	5.0	-
1335	475096.76	1355239.11	Картометрический метод	5.0	-
1320	475103.73	1355269.13	Картометрический метод	5.0	-
1336	474036.54	1354081.81	Картометрический метод	5.0	-
1337	474016.94	1354092.04	Картометрический метод	5.0	-
1338	473999.97	1354100.90	Картометрический метод	5.0	-

2. Сведения о характерных точках границ объекта					
Обозначение характерных точек границ	Координаты, м		Метод определения координат характерной точки	Средняя квадратическая погрешность положения характерной точки (Mt), м	Описание обозначения точки на местности (при наличии)
	X	Y			
1	2	3	4	5	6
1339	474026.06	1354156.57	Картометрический метод	5.0	-
1340	474039.81	1354141.52	Картометрический метод	5.0	-
1341	474055.56	1354124.27	Картометрический метод	5.0	-
1342	474075.77	1354102.14	Картометрический метод	5.0	-
1343	474072.51	1354097.78	Картометрический метод	5.0	-
1344	474064.42	1354086.97	Картометрический метод	5.0	-
1345	474053.34	1354072.16	Картометрический метод	5.0	-
1346	474068.23	1354048.52	Картометрический метод	5.0	-
1347	474087.14	1354038.10	Картометрический метод	5.0	-
1348	474099.51	1354058.21	Картометрический метод	5.0	-
1349	474120.64	1354067.43	Картометрический метод	5.0	-
1350	474137.14	1354072.26	Картометрический метод	5.0	-
1351	474141.15	1354073.44	Картометрический метод	5.0	-
1352	474152.79	1354076.85	Картометрический метод	5.0	-
1353	474158.73	1354078.59	Картометрический метод	5.0	-
1354	474174.97	1354107.19	Картометрический метод	5.0	-
1355	474187.53	1354095.49	Картометрический метод	5.0	-
1356	474193.77	1354102.58	Картометрический метод	5.0	-
1357	474198.34	1354130.03	Картометрический метод	5.0	-
1358	474195.14	1354136.64	Картометрический метод	5.0	-
1359	474192.14	1354142.81	Картометрический метод	5.0	-
1360	474192.14	1354142.81	Картометрический метод	5.0	-
1361	474173.02	1354118.34	Картометрический метод	5.0	-
1362	474158.41	1354100.80	Картометрический метод	5.0	-
1363	474150.94	1354099.68	Картометрический метод	5.0	-
1364	474150.91	1354099.67	Картометрический метод	5.0	-

2. Сведения о характерных точках границ объекта					
Обозначение характерных точек границ	Координаты, м		Метод определения координат характерной точки	Средняя квадратическая погрешность положения характерной точки (Mt), м	Описание обозначения точки на местности (при наличии)
	X	Y			
1	2	3	4	5	6
1365	474140.78	1354098.15	Картометрический метод	5.0	-
1366	474129.04	1354089.12	Картометрический метод	5.0	-
1367	474127.02	1354087.57	Картометрический метод	5.0	-
1368	474120.90	1354091.54	Картометрический метод	5.0	-
1369	474120.89	1354091.53	Картометрический метод	5.0	-
1370	474102.59	1354072.20	Картометрический метод	5.0	-
1371	474086.26	1354092.43	Картометрический метод	5.0	-
1372	474093.61	1354098.37	Картометрический метод	5.0	-
1373	474088.32	1354103.66	Картометрический метод	5.0	-
1374	474085.31	1354106.67	Картометрический метод	5.0	-
1375	474079.22	1354112.88	Картометрический метод	5.0	-
1376	474054.32	1354134.54	Картометрический метод	5.0	-
1377	474052.88	1354146.53	Картометрический метод	5.0	-
1378	474051.58	1354148.25	Картометрический метод	5.0	-
1379	474035.94	1354169.03	Картометрический метод	5.0	-
1380	474033.51	1354179.13	Картометрический метод	5.0	-
1381	474033.95	1354180.26	Картометрический метод	5.0	-
1382	474042.13	1354201.40	Картометрический метод	5.0	-
1383	474042.46	1354202.25	Картометрический метод	5.0	-
1384	474055.69	1354225.73	Картометрический метод	5.0	-
1385	474055.69	1354225.73	Картометрический метод	5.0	-
1386	474055.70	1354225.75	Картометрический метод	5.0	-
1387	474055.73	1354225.82	Картометрический метод	5.0	-
1388	474060.20	1354235.29	Картометрический метод	5.0	-
1389	474080.26	1354277.82	Картометрический метод	5.0	-
1390	474080.27	1354277.82	Картометрический метод	5.0	-

2. Сведения о характерных точках границ объекта					
Обозначение характерных точек границ	Координаты, м		Метод определения координат характерной точки	Средняя квадратическая погрешность положения характерной точки (Mt), м	Описание обозначения точки на местности (при наличии)
	X	Y			
1	2	3	4	5	6
1391	474099.21	1354264.84	Картометрический метод	5.0	-
1392	474112.02	1354256.37	Картометрический метод	5.0	-
1393	474117.38	1354252.83	Картометрический метод	5.0	-
1394	474124.14	1354240.91	Картометрический метод	5.0	-
1395	474124.80	1354243.04	Картометрический метод	5.0	-
1396	474129.25	1354246.79	Картометрический метод	5.0	-
1397	474133.02	1354249.98	Картометрический метод	5.0	-
1398	474138.57	1354243.36	Картометрический метод	5.0	-
1399	474140.65	1354240.87	Картометрический метод	5.0	-
1400	474188.35	1354207.82	Картометрический метод	5.0	-
1401	474209.20	1354195.67	Картометрический метод	5.0	-
1402	474209.20	1354195.67	Картометрический метод	5.0	-
1403	474218.65	1354185.72	Картометрический метод	5.0	-
1404	474243.06	1354169.18	Картометрический метод	5.0	-
1405	474271.78	1354149.72	Картометрический метод	5.0	-
1406	474277.49	1354145.63	Картометрический метод	5.0	-
1407	474285.96	1354139.56	Картометрический метод	5.0	-
1408	474301.61	1354128.36	Картометрический метод	5.0	-
1409	474307.16	1354123.15	Картометрический метод	5.0	-
1410	474313.99	1354116.75	Картометрический метод	5.0	-
1411	474355.74	1354087.30	Картометрический метод	5.0	-
1412	474506.51	1353980.75	Картометрический метод	5.0	-
1413	474508.07	1353966.95	Картометрический метод	5.0	-
1414	474508.07	1353966.95	Картометрический метод	5.0	-
1415	474505.17	1353964.64	Картометрический метод	5.0	-
1416	474504.87	1353951.31	Картометрический метод	5.0	-

2. Сведения о характерных точках границ объекта					
Обозначение характерных точек границ	Координаты, м		Метод определения координат характерной точки	Средняя квадратическая погрешность положения характерной точки (Mt), м	Описание обозначения точки на местности (при наличии)
	X	Y			
1	2	3	4	5	6
1417	474504.87	1353951.12	Картометрический метод	5.0	-
1418	474504.94	1353951.19	Картометрический метод	5.0	-
1419	474518.70	1353965.03	Картометрический метод	5.0	-
1420	474528.24	1353983.41	Картометрический метод	5.0	-
1421	474528.48	1353983.86	Картометрический метод	5.0	-
1422	474538.80	1353975.90	Картометрический метод	5.0	-
1423	474538.85	1353975.86	Картометрический метод	5.0	-
1424	474548.96	1353968.07	Картометрический метод	5.0	-
1425	474574.51	1353949.28	Картометрический метод	5.0	-
1426	474603.20	1353925.52	Картометрический метод	5.0	-
1427	474571.30	1353882.67	Картометрический метод	5.0	-
1428	474572.29	1353883.99	Картометрический метод	5.0	-
1429	474608.00	1353894.73	Картометрический метод	5.0	-
1430	474636.76	1353894.56	Картометрический метод	5.0	-
1431	474648.31	1353886.44	Картометрический метод	5.0	-
1432	474660.57	1353877.47	Картометрический метод	5.0	-
1433	474663.07	1353875.63	Картометрический метод	5.0	-
1434	474663.10	1353875.61	Картометрический метод	5.0	-
1435	474663.11	1353875.60	Картометрический метод	5.0	-
1436	474664.36	1353874.49	Картометрический метод	5.0	-
1437	474668.30	1353869.51	Картометрический метод	5.0	-
1438	474668.34	1353869.46	Картометрический метод	5.0	-
1439	474674.47	1353862.27	Картометрический метод	5.0	-
1440	474700.51	1353831.73	Картометрический метод	5.0	-
1441	474740.95	1353792.26	Картометрический метод	5.0	-
1442	474779.03	1353755.10	Картометрический метод	5.0	-

2. Сведения о характерных точках границ объекта					
Обозначение характерных точек границ	Координаты, м		Метод определения координат характерной точки	Средняя квадратическая погрешность положения характерной точки (Mt), м	Описание обозначения точки на местности (при наличии)
	X	Y			
1	2	3	4	5	6
1443	474779.03	1353755.10	Картометрический метод	5.0	-
1444	474803.36	1353743.23	Картометрический метод	5.0	-
1445	474832.05	1353726.01	Картометрический метод	5.0	-
1446	474863.80	1353706.94	Картометрический метод	5.0	-
1447	474893.36	1353689.19	Картометрический метод	5.0	-
1448	474929.43	1353667.53	Картометрический метод	5.0	-
1449	474969.67	1353643.37	Картометрический метод	5.0	-
1450	474984.31	1353634.58	Картометрический метод	5.0	-
1451	474985.28	1353634.00	Картометрический метод	5.0	-
1452	474994.33	1353631.44	Картометрический метод	5.0	-
1453	475000.13	1353629.80	Картометрический метод	5.0	-
1454	475008.14	1353624.70	Картометрический метод	5.0	-
1455	475015.75	1353619.85	Картометрический метод	5.0	-
1456	475025.87	1353613.40	Картометрический метод	5.0	-
1457	475035.21	1353607.45	Картометрический метод	5.0	-
1458	475044.91	1353601.27	Картометрический метод	5.0	-
1459	475053.37	1353595.88	Картометрический метод	5.0	-
1460	475089.10	1353573.12	Картометрический метод	5.0	-
1461	475094.45	1353569.72	Картометрический метод	5.0	-
1462	475101.00	1353565.55	Картометрический метод	5.0	-
1463	475187.69	1353517.50	Картометрический метод	5.0	-
1464	475197.11	1353511.78	Картометрический метод	5.0	-
1465	475200.55	1353505.90	Картометрический метод	5.0	-
1466	475217.07	1353477.45	Картометрический метод	5.0	-
1467	475222.97	1353459.90	Картометрический метод	5.0	-
1468	475212.40	1353440.23	Картометрический метод	5.0	-

2. Сведения о характерных точках границ объекта					
Обозначение характерных точек границ	Координаты, м		Метод определения координат характерной точки	Средняя квадратическая погрешность положения характерной точки (Mt), м	Описание обозначения точки на местности (при наличии)
	X	Y			
1	2	3	4	5	6
1469	475223.61	1353428.44	Картометрический метод	5.0	-
1470	475236.49	1353423.19	Картометрический метод	5.0	-
1471	475241.47	1353421.15	Картометрический метод	5.0	-
1472	475259.33	1353413.87	Картометрический метод	5.0	-
1473	475294.03	1353398.16	Картометрический метод	5.0	-
1474	475331.40	1353381.24	Картометрический метод	5.0	-
1475	475379.14	1353359.63	Картометрический метод	5.0	-
1476	475401.80	1353349.37	Картометрический метод	5.0	-
1477	475405.91	1353347.51	Картометрический метод	5.0	-
1478	475406.97	1353347.81	Картометрический метод	5.0	-
1479	475407.38	1353347.93	Картометрический метод	5.0	-
1480	475422.48	1353352.22	Картометрический метод	5.0	-
1481	475466.32	1353328.93	Картометрический метод	5.0	-
1482	475471.58	1353326.13	Картометрический метод	5.0	-
1483	475497.12	1353304.75	Картометрический метод	5.0	-
1484	475503.14	1353304.79	Картометрический метод	5.0	-
1485	475507.70	1353306.47	Картометрический метод	5.0	-
1486	475508.93	1353306.93	Картометрический метод	5.0	-
1487	475514.72	1353309.06	Картометрический метод	5.0	-
1488	475534.81	1353300.46	Картометрический метод	5.0	-
1489	475556.39	1353291.22	Картометрический метод	5.0	-
1490	475556.76	1353294.38	Картометрический метод	5.0	-
1491	475557.98	1353304.82	Картометрический метод	5.0	-
1492	475594.79	1353299.69	Картометрический метод	5.0	-
1493	475625.58	1353299.63	Картометрический метод	5.0	-
1494	475625.55	1353281.95	Картометрический метод	5.0	-

2. Сведения о характерных точках границ объекта					
Обозначение характерных точек границ	Координаты, м		Метод определения координат характерной точки	Средняя квадратическая погрешность положения характерной точки (Mt), м	Описание обозначения точки на местности (при наличии)
	X	Y			
1	2	3	4	5	6
1495	475625.55	1353280.60	Картометрический метод	5.0	-
1496	475629.79	1353281.93	Картометрический метод	5.0	-
1497	475629.79	1353281.93	Картометрический метод	5.0	-
1498	475653.40	1353282.22	Картометрический метод	5.0	-
1499	475656.68	1353282.26	Картометрический метод	5.0	-
1500	475659.15	1353282.29	Картометрический метод	5.0	-
1501	475690.39	1353282.68	Картометрический метод	5.0	-
1502	475690.21	1353287.86	Картометрический метод	5.0	-
1503	475687.81	1353288.44	Картометрический метод	5.0	-
1504	475660.67	1353287.30	Картометрический метод	5.0	-
1505	475663.66	1353310.42	Картометрический метод	5.0	-
1506	475689.45	1353309.87	Картометрический метод	5.0	-
1507	475689.37	1353312.36	Картометрический метод	5.0	-
1508	475689.27	1353315.34	Картометрический метод	5.0	-
1509	475689.21	1353316.98	Картометрический метод	5.0	-
1510	475661.43	1353318.36	Картометрический метод	5.0	-
1511	475661.41	1353318.36	Картометрический метод	5.0	-
1512	475661.35	1353321.05	Картометрический метод	5.0	-
1513	475649.02	1353323.18	Картометрический метод	5.0	-
1514	475610.41	1353325.61	Картометрический метод	5.0	-
1515	475562.18	1353328.64	Картометрический метод	5.0	-
1516	475544.05	1353329.78	Картометрический метод	5.0	-
1517	475501.56	1353336.52	Картометрический метод	5.0	-
1518	475501.54	1353336.52	Картометрический метод	5.0	-
1519	475467.02	1353350.47	Картометрический метод	5.0	-
1520	475463.50	1353351.90	Картометрический метод	5.0	-

2. Сведения о характерных точках границ объекта					
Обозначение характерных точек границ	Координаты, м		Метод определения координат характерной точки	Средняя квадратическая погрешность положения характерной точки (Mt), м	Описание обозначения точки на местности (при наличии)
	X	Y			
1	2	3	4	5	6
1521	475454.33	1353355.60	Картометрический метод	5.0	-
1522	475431.61	1353370.21	Картометрический метод	5.0	-
1523	475425.81	1353373.94	Картометрический метод	5.0	-
1524	475416.03	1353380.22	Картометрический метод	5.0	-
1525	475383.75	1353402.27	Картометрический метод	5.0	-
1526	475366.92	1353423.10	Картометрический метод	5.0	-
1527	475343.40	1353445.78	Картометрический метод	5.0	-
1528	475306.53	1353475.11	Картометрический метод	5.0	-
1529	475265.64	1353502.51	Картометрический метод	5.0	-
1530	475247.86	1353513.17	Картометрический метод	5.0	-
1531	475225.38	1353519.72	Картометрический метод	5.0	-
1532	475196.52	1353533.80	Картометрический метод	5.0	-
1533	475195.98	1353533.77	Картометрический метод	5.0	-
1534	475166.26	1353554.02	Картометрический метод	5.0	-
1535	475149.19	1353565.18	Картометрический метод	5.0	-
1536	475136.08	1353573.75	Картометрический метод	5.0	-
1537	475065.04	1353616.56	Картометрический метод	5.0	-
1538	474961.30	1353680.46	Картометрический метод	5.0	-
1539	474846.32	1353751.28	Картометрический метод	5.0	-
1540	474772.82	1353794.46	Картометрический метод	5.0	-
1541	474769.95	1353797.51	Картометрический метод	5.0	-
1542	474739.75	1353818.46	Картометрический метод	5.0	-
1543	474742.86	1353822.12	Картометрический метод	5.0	-
1544	474735.14	1353828.47	Картометрический метод	5.0	-
1545	474730.22	1353822.69	Картометрический метод	5.0	-
1546	474712.83	1353839.52	Картометрический метод	5.0	-

2. Сведения о характерных точках границ объекта					
Обозначение характерных точек границ	Координаты, м		Метод определения координат характерной точки	Средняя квадратическая погрешность положения характерной точки (Mt), м	Описание обозначения точки на местности (при наличии)
	X	Y			
1	2	3	4	5	6
1547	474672.00	1353879.04	Картометрический метод	5.0	-
1548	474648.95	1353901.58	Картометрический метод	5.0	-
1549	474594.17	1353942.29	Картометрический метод	5.0	-
1550	474488.28	1354020.90	Картометрический метод	5.0	-
1551	474452.40	1354046.68	Картометрический метод	5.0	-
1552	474383.50	1354096.18	Картометрический метод	5.0	-
1553	474337.90	1354131.56	Картометрический метод	5.0	-
1554	474276.50	1354176.75	Картометрический метод	5.0	-
1555	474226.52	1354215.20	Картометрический метод	5.0	-
1556	474161.24	1354253.76	Картометрический метод	5.0	-
1557	474050.88	1354319.64	Картометрический метод	5.0	-
1558	473988.64	1354356.84	Картометрический метод	5.0	-
1559	473979.72	1354361.38	Картометрический метод	5.0	-
1560	473906.22	1354407.38	Картометрический метод	5.0	-
1561	473867.06	1354430.27	Картометрический метод	5.0	-
1562	473845.96	1354443.82	Картометрический метод	5.0	-
1563	473746.72	1354498.20	Картометрический метод	5.0	-
1564	473665.63	1354542.40	Картометрический метод	5.0	-
1565	473661.53	1354541.73	Картометрический метод	5.0	-
1566	473658.59	1354540.79	Картометрический метод	5.0	-
1567	473658.20	1354540.60	Картометрический метод	5.0	-
1568	473655.72	1354539.37	Картометрический метод	5.0	-
1569	473814.35	1354452.60	Картометрический метод	5.0	-
1570	473812.37	1354444.65	Картометрический метод	5.0	-
1571	473811.76	1354442.19	Картометрический метод	5.0	-
1572	473810.66	1354437.80	Картометрический метод	5.0	-

2. Сведения о характерных точках границ объекта					
Обозначение характерных точек границ	Координаты, м		Метод определения координат характерной точки	Средняя квадратическая погрешность положения характерной точки (Mt), м	Описание обозначения точки на местности (при наличии)
	X	Y			
1	2	3	4	5	6
1573	473809.67	1354433.83	Картометрический метод	5.0	-
1574	473823.42	1354428.35	Картометрический метод	5.0	-
1575	473824.75	1354428.03	Картометрический метод	5.0	-
1576	473835.23	1354422.93	Картометрический метод	5.0	-
1577	473860.39	1354412.96	Картометрический метод	5.0	-
1578	473863.30	1354411.07	Картометрический метод	5.0	-
1579	473870.45	1354408.15	Картометрический метод	5.0	-
1580	473867.46	1354396.42	Картометрический метод	5.0	-
1581	473867.45	1354390.07	Картометрический метод	5.0	-
1582	473859.19	1354362.15	Картометрический метод	5.0	-
1583	473857.18	1354356.06	Картометрический метод	5.0	-
1584	473855.30	1354350.37	Картометрический метод	5.0	-
1585	473854.41	1354347.70	Картометрический метод	5.0	-
1586	473854.82	1354347.82	Картометрический метод	5.0	-
1587	473854.20	1354345.58	Картометрический метод	5.0	-
1588	473851.22	1354334.70	Картометрический метод	5.0	-
1589	473849.26	1354327.57	Картометрический метод	5.0	-
1590	473843.66	1354307.14	Картометрический метод	5.0	-
1591	473838.45	1354288.14	Картометрический метод	5.0	-
1592	473837.44	1354288.26	Картометрический метод	5.0	-
1593	473832.47	1354269.31	Картометрический метод	5.0	-
1594	473823.76	1354244.57	Картометрический метод	5.0	-
1595	473820.96	1354236.60	Картометрический метод	5.0	-
1596	473820.96	1354236.60	Картометрический метод	5.0	-
1597	473812.47	1354212.49	Картометрический метод	5.0	-
1598	473804.72	1354192.82	Картометрический метод	5.0	-

2. Сведения о характерных точках границ объекта					
Обозначение характерных точек границ	Координаты, м		Метод определения координат характерной точки	Средняя квадратическая погрешность положения характерной точки (Mt), м	Описание обозначения точки на местности (при наличии)
	X	Y			
1	2	3	4	5	6
1599	473796.27	1354195.08	Картометрический метод	5.0	-
1600	473787.42	1354162.05	Картометрический метод	5.0	-
1601	473784.42	1354150.83	Картометрический метод	5.0	-
1602	473772.73	1354106.08	Картометрический метод	5.0	-
1603	473771.33	1354106.30	Картометрический метод	5.0	-
1604	473764.30	1354107.38	Картометрический метод	5.0	-
1605	473760.50	1354093.38	Картометрический метод	5.0	-
1606	473748.18	1354092.37	Картометрический метод	5.0	-
1607	473745.31	1354090.97	Картометрический метод	5.0	-
1608	473722.40	1354079.77	Картометрический метод	5.0	-
1609	473708.60	1354088.49	Картометрический метод	5.0	-
1610	473698.28	1354054.87	Картометрический метод	5.0	-
1611	473678.08	1354020.42	Картометрический метод	5.0	-
1612	473673.39	1354011.69	Картометрический метод	5.0	-
1613	473669.69	1354006.12	Картометрический метод	5.0	-
1614	473647.47	1353972.69	Картометрический метод	5.0	-
1615	473633.67	1353954.75	Картометрический метод	5.0	-
1616	473632.71	1353940.17	Картометрический метод	5.0	-
1617	473626.66	1353932.18	Картометрический метод	5.0	-
1618	473605.17	1353903.77	Картометрический метод	5.0	-
1619	473604.36	1353902.70	Картометрический метод	5.0	-
1620	473604.36	1353902.69	Картометрический метод	5.0	-
1621	473635.69	1353826.92	Картометрический метод	5.0	-
1622	473641.29	1353813.38	Картометрический метод	5.0	-
1623	473646.66	1353833.14	Картометрический метод	5.0	-
1624	473647.32	1353843.76	Картометрический метод	5.0	-

2. Сведения о характерных точках границ объекта					
Обозначение характерных точек границ	Координаты, м		Метод определения координат характерной точки	Средняя квадратическая погрешность положения характерной точки (Mt), м	Описание обозначения точки на местности (при наличии)
	X	Y			
1	2	3	4	5	6
1625	473647.32	1353843.77	Картометрический метод	5.0	-
1626	473648.37	1353860.71	Картометрический метод	5.0	-
1627	473645.20	1353911.68	Картометрический метод	5.0	-
1628	473644.71	1353919.50	Картометрический метод	5.0	-
1629	473650.95	1353935.56	Картометрический метод	5.0	-
1630	473652.94	1353940.70	Картометрический метод	5.0	-
1631	473672.28	1353973.45	Картометрический метод	5.0	-
1632	473716.25	1354021.93	Картометрический метод	5.0	-
1633	473716.45	1354022.15	Картометрический метод	5.0	-
1634	473749.78	1354047.97	Картометрический метод	5.0	-
1635	473759.82	1354057.12	Картометрический метод	5.0	-
1636	473761.24	1354058.42	Картометрический метод	5.0	-
1637	473773.77	1354068.57	Картометрический метод	5.0	-
1638	473781.65	1354084.73	Картометрический метод	5.0	-
1639	473794.64	1354133.14	Картометрический метод	5.0	-
1640	473800.37	1354158.26	Картометрический метод	5.0	-
1641	473804.35	1354171.27	Картометрический метод	5.0	-
1642	473826.34	1354226.18	Картометрический метод	5.0	-
1643	473842.04	1354266.37	Картометрический метод	5.0	-
1644	473850.63	1354299.17	Картометрический метод	5.0	-
1645	473854.00	1354315.14	Картометрический метод	5.0	-
1646	473868.74	1354359.15	Картометрический метод	5.0	-
1647	473869.54	1354361.85	Картометрический метод	5.0	-
1648	473870.70	1354362.79	Картометрический метод	5.0	-
1649	473877.43	1354370.70	Картометрический метод	5.0	-
1650	473877.43	1354370.70	Картометрический метод	5.0	-

2. Сведения о характерных точках границ объекта					
Обозначение характерных точек границ	Координаты, м		Метод определения координат характерной точки	Средняя квадратическая погрешность положения характерной точки (Mt), м	Описание обозначения точки на местности (при наличии)
	X	Y			
1	2	3	4	5	6
1651	473896.09	1354363.92	Картометрический метод	5.0	-
1652	473933.94	1354350.16	Картометрический метод	5.0	-
1653	473994.61	1354328.04	Картометрический метод	5.0	-
1654	473994.72	1354327.95	Картометрический метод	5.0	-
1655	473991.72	1354310.42	Картометрический метод	5.0	-
1656	473985.33	1354275.99	Картометрический метод	5.0	-
1657	474023.98	1354265.26	Картометрический метод	5.0	-
1658	474056.44	1354256.26	Картометрический метод	5.0	-
1659	474034.30	1354210.68	Картометрический метод	5.0	-
1660	474009.24	1354215.15	Картометрический метод	5.0	-
1661	473975.56	1354221.15	Картометрический метод	5.0	-
1662	473975.47	1354214.06	Картометрический метод	5.0	-
1663	473987.88	1354209.02	Картометрический метод	5.0	-
1664	473982.32	1354194.13	Картометрический метод	5.0	-
1665	473971.28	1354197.10	Картометрический метод	5.0	-
1666	473971.27	1354197.10	Картометрический метод	5.0	-
1667	473964.63	1354159.82	Картометрический метод	5.0	-
1668	473984.97	1354156.38	Картометрический метод	5.0	-
1669	473983.30	1354148.48	Картометрический метод	5.0	-
1670	473975.12	1354109.68	Картометрический метод	5.0	-
1671	473953.90	1354113.56	Картометрический метод	5.0	-
1672	473948.29	1354089.75	Картометрический метод	5.0	-
1673	473948.33	1354089.74	Картометрический метод	5.0	-
1674	473940.37	1354055.69	Картометрический метод	5.0	-
1675	473929.53	1354008.90	Картометрический метод	5.0	-
1676	473929.46	1354008.58	Картометрический метод	5.0	-

2. Сведения о характерных точках границ объекта					
Обозначение характерных точек границ	Координаты, м		Метод определения координат характерной точки	Средняя квадратическая погрешность положения характерной точки (Mt), м	Описание обозначения точки на местности (при наличии)
	X	Y			
1	2	3	4	5	6
1677	473949.54	1354006.63	Картометрический метод	5.0	-
1678	473967.73	1354084.48	Картометрический метод	5.0	-
1679	473995.52	1354083.40	Картометрический метод	5.0	-
1336	474036.54	1354081.81	Картометрический метод	5.0	-
1680	475351.20	1353432.78	Картометрический метод	5.0	-
1681	475377.04	1353404.56	Картометрический метод	5.0	-
1682	475364.89	1353392.13	Картометрический метод	5.0	-
1683	475360.00	1353393.26	Картометрический метод	5.0	-
1684	475355.81	1353388.43	Картометрический метод	5.0	-
1685	475348.98	1353393.40	Картометрический метод	5.0	-
1686	475348.84	1353393.45	Картометрический метод	5.0	-
1687	475348.65	1353393.37	Картометрический метод	5.0	-
1688	475324.14	1353401.56	Картометрический метод	5.0	-
1689	475320.87	1353402.32	Картометрический метод	5.0	-
1690	475307.57	1353408.40	Картометрический метод	5.0	-
1691	475304.08	1353409.69	Картометрический метод	5.0	-
1692	475303.30	1353410.36	Картометрический метод	5.0	-
1693	475260.85	1353429.77	Картометрический метод	5.0	-
1694	475246.33	1353454.00	Картометрический метод	5.0	-
1695	475241.95	1353461.31	Картометрический метод	5.0	-
1696	475260.07	1353499.18	Картометрический метод	5.0	-
1697	475270.56	1353495.12	Картометрический метод	5.0	-
1680	475351.20	1353432.78	Картометрический метод	5.0	-
1698	476283.80	1353108.49	Картометрический метод	5.0	-
1699	476281.87	1353104.49	Картометрический метод	5.0	-
1700	476323.24	1353085.79	Картометрический метод	5.0	-

2. Сведения о характерных точках границ объекта					
Обозначение характерных точек границ	Координаты, м		Метод определения координат характерной точки	Средняя квадратическая погрешность положения характерной точки (Mt), м	Описание обозначения точки на местности (при наличии)
	X	Y			
1	2	3	4	5	6
1701	476325.47	1353090.50	Картометрический метод	5.0	-
1702	476325.46	1353090.50	Картометрический метод	5.0	-
1703	476323.78	1353091.22	Картометрический метод	5.0	-
1704	476315.64	1353094.72	Картометрический метод	5.0	-
1698	476283.80	1353108.49	Картометрический метод	5.0	-
1705	476385.52	1353124.67	Картометрический метод	5.0	-
1706	476340.81	1353139.38	Картометрический метод	5.0	-
1707	476303.87	1353151.54	Картометрический метод	5.0	-
1708	476296.11	1353155.72	Картометрический метод	5.0	-
1709	476273.57	1353167.84	Картометрический метод	5.0	-
1710	476126.54	1353246.94	Картометрический метод	5.0	-
1711	476152.22	1353320.04	Картометрический метод	5.0	-
1712	476159.99	1353342.18	Картометрический метод	5.0	-
1713	476162.88	1353350.41	Картометрический метод	5.0	-
1714	476163.57	1353355.37	Картометрический метод	5.0	-
1715	476164.74	1353363.74	Картометрический метод	5.0	-
1716	476166.44	1353375.96	Картометрический метод	5.0	-
1717	476167.10	1353380.73	Картометрический метод	5.0	-
1718	476169.25	1353396.16	Картометрический метод	5.0	-
1719	476175.82	1353443.33	Картометрический метод	5.0	-
1720	476167.94	1353439.80	Картометрический метод	5.0	-
1721	476160.67	1353436.45	Картометрический метод	5.0	-
1722	476163.13	1353437.58	Картометрический метод	5.0	-
1723	476153.83	1353366.76	Картометрический метод	5.0	-
1724	476143.80	1353340.78	Картометрический метод	5.0	-
1725	476145.70	1353329.50	Картометрический метод	5.0	-

2. Сведения о характерных точках границ объекта					
Обозначение характерных точек границ	Координаты, м		Метод определения координат характерной точки	Средняя квадратическая погрешность положения характерной точки (Mt), м	Описание обозначения точки на местности (при наличии)
	X	Y			
1	2	3	4	5	6
1726	476114.53	1353240.50	Картометрический метод	5.0	-
1727	476107.13	1353223.40	Картометрический метод	5.0	-
1728	476095.66	1353228.29	Картометрический метод	5.0	-
1729	476046.95	1353262.47	Картометрический метод	5.0	-
1730	475906.44	1353330.00	Картометрический метод	5.0	-
1731	475903.13	1353334.60	Картометрический метод	5.0	-
1732	475886.76	1353340.11	Картометрический метод	5.0	-
1733	475860.50	1353359.29	Картометрический метод	5.0	-
1734	475856.59	1353389.23	Картометрический метод	5.0	-
1735	475861.74	1353415.53	Картометрический метод	5.0	-
1736	475869.35	1353444.30	Картометрический метод	5.0	-
1737	475873.66	1353458.34	Картометрический метод	5.0	-
1738	475859.83	1353482.45	Картометрический метод	5.0	-
1739	475797.14	1353551.00	Картометрический метод	5.0	-
1740	475792.83	1353431.44	Картометрический метод	5.0	-
1741	475830.56	1353410.77	Картометрический метод	5.0	-
1742	475819.38	1353365.88	Картометрический метод	5.0	-
1743	475804.82	1353359.28	Картометрический метод	5.0	-
1744	475801.32	1353357.70	Картометрический метод	5.0	-
1745	475801.21	1353357.65	Картометрический метод	5.0	-
1746	475798.37	1353356.36	Картометрический метод	5.0	-
1747	475745.56	1353360.09	Картометрический метод	5.0	-
1748	475743.41	1353360.24	Картометрический метод	5.0	-
1749	475666.36	1353365.67	Картометрический метод	5.0	-
1750	475611.37	1353369.55	Картометрический метод	5.0	-
1751	475608.43	1353359.75	Картометрический метод	5.0	-

2. Сведения о характерных точках границ объекта					
Обозначение характерных точек границ	Координаты, м		Метод определения координат характерной точки	Средняя квадратическая погрешность положения характерной точки (Mt), м	Описание обозначения точки на местности (при наличии)
	X	Y			
1	2	3	4	5	6
1752	475606.00	1353351.62	Картометрический метод	5.0	-
1753	475550.81	1353368.14	Картометрический метод	5.0	-
1754	475542.77	1353370.55	Картометрический метод	5.0	-
1755	475532.86	1353374.38	Картометрический метод	5.0	-
1756	475527.35	1353376.52	Картометрический метод	5.0	-
1757	475519.10	1353379.71	Картометрический метод	5.0	-
1758	475435.31	1353412.12	Картометрический метод	5.0	-
1759	475418.82	1353421.79	Картометрический метод	5.0	-
1760	475370.05	1353472.09	Картометрический метод	5.0	-
1761	475366.62	1353470.96	Картометрический метод	5.0	-
1762	475360.70	1353469.01	Картометрический метод	5.0	-
1763	475352.81	1353466.41	Картометрический метод	5.0	-
1764	475355.89	1353463.96	Картометрический метод	5.0	-
1765	475357.92	1353462.34	Картометрический метод	5.0	-
1766	475379.68	1353441.34	Картометрический метод	5.0	-
1767	475383.16	1353437.98	Картометрический метод	5.0	-
1768	475398.83	1353418.61	Картометрический метод	5.0	-
1769	475421.60	1353403.06	Картометрический метод	5.0	-
1770	475425.09	1353400.68	Картометрический метод	5.0	-
1771	475428.44	1353398.39	Картометрический метод	5.0	-
1772	475454.76	1353381.19	Картометрический метод	5.0	-
1773	475463.94	1353377.13	Картометрический метод	5.0	-
1774	475507.72	1353357.80	Картометрический метод	5.0	-
1775	475509.37	1353357.54	Картометрический метод	5.0	-
1776	475546.46	1353351.68	Картометрический метод	5.0	-
1777	475650.40	1353345.14	Картометрический метод	5.0	-

2. Сведения о характерных точках границ объекта					
Обозначение характерных точек границ	Координаты, м		Метод определения координат характерной точки	Средняя квадратическая погрешность положения характерной точки (Mt), м	Описание обозначения точки на местности (при наличии)
	X	Y			
1	2	3	4	5	6
1778	475731.60	1353340.45	Картометрический метод	5.0	-
1779	475741.60	1353340.08	Картометрический метод	5.0	-
1780	475741.66	1353340.08	Картометрический метод	5.0	-
1781	475772.35	1353337.46	Картометрический метод	5.0	-
1782	475803.61	1353335.38	Картометрический метод	5.0	-
1783	475819.74	1353331.26	Картометрический метод	5.0	-
1784	475840.48	1353325.94	Картометрический метод	5.0	-
1785	475970.42	1353270.44	Картометрический метод	5.0	-
1786	476056.65	1353233.44	Картометрический метод	5.0	-
1787	476107.66	1353211.56	Картометрический метод	5.0	-
1788	476187.13	1353175.14	Картометрический метод	5.0	-
1789	476211.78	1353163.81	Картометрический метод	5.0	-
1790	476214.77	1353162.44	Картометрический метод	5.0	-
1791	476216.96	1353167.20	Картометрический метод	5.0	-
1792	476279.05	1353156.79	Картометрический метод	5.0	-
1793	476286.28	1353152.22	Картометрический метод	5.0	-
1794	476286.28	1353152.22	Картометрический метод	5.0	-
1795	476291.29	1353151.99	Картометрический метод	5.0	-
1796	476311.54	1353140.37	Картометрический метод	5.0	-
1797	476334.73	1353131.42	Картометрический метод	5.0	-
1798	476342.41	1353126.20	Картометрический метод	5.0	-
1799	476341.82	1353125.21	Картометрический метод	5.0	-
1800	476341.39	1353124.30	Картометрический метод	5.0	-
1801	476384.09	1353110.51	Картометрический метод	5.0	-
1802	476387.28	1353120.42	Картометрический метод	5.0	-
1705	476385.52	1353124.67	Картометрический метод	5.0	-

2. Сведения о характерных точках границ объекта					
Обозначение характерных точек границ	Координаты, м		Метод определения координат характерной точки	Средняя квадратическая погрешность положения характерной точки (Mt), м	Описание обозначения точки на местности (при наличии)
	X	Y			
1	2	3	4	5	6
1803	477840.45	1352361.29	Картометрический метод	5.0	-
1804	477837.09	1352360.26	Картометрический метод	5.0	-
1805	477840.20	1352358.34	Картометрический метод	5.0	-
1806	477847.18	1352354.59	Картометрический метод	5.0	-
1807	477853.17	1352353.62	Картометрический метод	5.0	-
1808	477859.19	1352354.00	Картометрический метод	5.0	-
1809	477862.67	1352354.44	Картометрический метод	5.0	-
1810	477866.14	1352354.92	Картометрический метод	5.0	-
1811	477870.14	1352355.55	Картометрический метод	5.0	-
1812	477874.14	1352356.17	Картометрический метод	5.0	-
1813	477881.40	1352355.86	Картометрический метод	5.0	-
1814	477884.66	1352353.17	Картометрический метод	5.0	-
1815	477893.22	1352343.68	Картометрический метод	5.0	-
1816	477897.91	1352339.75	Картометрический метод	5.0	-
1817	477902.93	1352336.54	Картометрический метод	5.0	-
1818	477914.64	1352331.38	Картометрический метод	5.0	-
1819	477919.35	1352329.73	Картометрический метод	5.0	-
1820	477931.65	1352325.41	Картометрический метод	5.0	-
1821	477940.72	1352322.22	Картометрический метод	5.0	-
1822	477953.65	1352318.33	Картометрический метод	5.0	-
1823	477963.32	1352315.93	Картометрический метод	5.0	-
1824	477965.67	1352315.71	Картометрический метод	5.0	-
1825	477969.74	1352316.81	Картометрический метод	5.0	-
1826	477973.58	1352318.29	Картометрический метод	5.0	-
1827	477976.24	1352319.31	Картометрический метод	5.0	-
1828	477978.04	1352320.96	Картометрический метод	5.0	-

2. Сведения о характерных точках границ объекта					
Обозначение характерных точек границ	Координаты, м		Метод определения координат характерной точки	Средняя квадратическая погрешность положения характерной точки (Mt), м	Описание обозначения точки на местности (при наличии)
	X	Y			
1	2	3	4	5	6
1829	477980.15	1352325.27	Картометрический метод	5.0	-
1830	477982.04	1352330.40	Картометрический метод	5.0	-
1831	477985.27	1352336.38	Картометрический метод	5.0	-
1832	477991.98	1352345.39	Картометрический метод	5.0	-
1833	477994.32	1352347.64	Картометрический метод	5.0	-
1834	477994.32	1352347.65	Картометрический метод	5.0	-
1835	477972.28	1352354.72	Картометрический метод	5.0	-
1836	477938.94	1352354.72	Картометрический метод	5.0	-
1837	477913.54	1352353.93	Картометрический метод	5.0	-
1838	477882.63	1352372.41	Картометрический метод	5.0	-
1839	477866.58	1352376.04	Картометрический метод	5.0	-
1840	477860.64	1352377.39	Картометрический метод	5.0	-
1841	477860.63	1352377.39	Картометрический метод	5.0	-
1842	477858.94	1352375.39	Картометрический метод	5.0	-
1843	477848.89	1352364.96	Картометрический метод	5.0	-
1844	477843.58	1352362.46	Картометрический метод	5.0	-
1845	477842.33	1352361.87	Картометрический метод	5.0	-
1846	477841.42	1352361.59	Картометрический метод	5.0	-
1803	477840.45	1352361.29	Картометрический метод	5.0	-
1847	478003.53	1352461.54	Картометрический метод	5.0	-
1848	477977.23	1352440.61	Картометрический метод	5.0	-
1849	477980.79	1352435.47	Картометрический метод	5.0	-
1850	478003.58	1352451.51	Картометрический метод	5.0	-
1851	478011.08	1352446.48	Картометрический метод	5.0	-
1852	478011.33	1352448.93	Картометрический метод	5.0	-
1853	478014.30	1352455.47	Картометрический метод	5.0	-

2. Сведения о характерных точках границ объекта					
Обозначение характерных точек границ	Координаты, м		Метод определения координат характерной точки	Средняя квадратическая погрешность положения характерной точки (Mt), м	Описание обозначения точки на местности (при наличии)
	X	Y			
1	2	3	4	5	6
1854	478008.61	1352459.42	Картометрический метод	5.0	-
1855	478006.56	1352460.84	Картометрический метод	5.0	-
1856	478005.54	1352461.55	Картометрический метод	5.0	-
1857	478004.51	1352462.26	Картометрический метод	5.0	-
1847	478003.53	1352461.54	Картометрический метод	5.0	-
1858	478126.01	1352381.41	Картометрический метод	5.0	-
1859	478100.96	1352368.24	Картометрический метод	5.0	-
1860	478097.31	1352366.32	Картометрический метод	5.0	-
1861	478084.96	1352359.58	Картометрический метод	5.0	-
1862	478083.88	1352358.99	Картометрический метод	5.0	-
1863	478069.73	1352353.86	Картометрический метод	5.0	-
1864	478057.27	1352349.96	Картометрический метод	5.0	-
1865	478054.73	1352349.61	Картометрический метод	5.0	-
1866	478050.19	1352348.99	Картометрический метод	5.0	-
1867	478034.82	1352349.56	Картометрический метод	5.0	-
1868	478031.74	1352349.80	Картометрический метод	5.0	-
1869	478026.52	1352350.21	Картометрический метод	5.0	-
1870	478017.63	1352349.65	Картометрический метод	5.0	-
1871	478010.89	1352349.22	Картометрический метод	5.0	-
1872	478006.41	1352347.76	Картометрический метод	5.0	-
1873	478003.50	1352345.82	Картометрический метод	5.0	-
1874	478002.36	1352345.06	Картометрический метод	5.0	-
1875	477999.27	1352341.87	Картометрический метод	5.0	-
1876	477996.21	1352338.67	Картометрический метод	5.0	-
1877	477991.12	1352331.65	Картометрический метод	5.0	-
1878	477988.99	1352327.58	Картометрический метод	5.0	-

2. Сведения о характерных точках границ объекта					
Обозначение характерных точек границ	Координаты, м		Метод определения координат характерной точки	Средняя квадратическая погрешность положения характерной точки (Mt), м	Описание обозначения точки на местности (при наличии)
	X	Y			
1	2	3	4	5	6
1879	477986.55	1352321.04	Картометрический метод	5.0	-
1880	477985.00	1352317.90	Картометрический метод	5.0	-
1881	477982.82	1352315.05	Картометрический метод	5.0	-
1882	477977.81	1352311.65	Картометрический метод	5.0	-
1883	477972.08	1352309.68	Картометрический метод	5.0	-
1884	477967.49	1352308.43	Картометрический метод	5.0	-
1885	477962.93	1352308.34	Картометрический метод	5.0	-
1886	477960.57	1352308.93	Картометрический метод	5.0	-
1887	477960.46	1352308.96	Картометрический метод	5.0	-
1888	477952.65	1352311.13	Картометрический метод	5.0	-
1889	477944.86	1352313.34	Картометрический метод	5.0	-
1890	477928.06	1352318.68	Картометрический метод	5.0	-
1891	477911.42	1352324.57	Картометрический метод	5.0	-
1892	477901.77	1352328.95	Картометрический метод	5.0	-
1893	477892.62	1352334.34	Картометрический метод	5.0	-
1894	477888.76	1352337.65	Картометрический метод	5.0	-
1895	477887.01	1352339.86	Картометрический метод	5.0	-
1896	477883.94	1352343.73	Картометрический метод	5.0	-
1897	477881.34	1352346.69	Картометрический метод	5.0	-
1898	477878.22	1352349.23	Картометрический метод	5.0	-
1899	477876.13	1352350.30	Картометрический метод	5.0	-
1900	477873.93	1352350.73	Картометрический метод	5.0	-
1901	477872.70	1352350.59	Картометрический метод	5.0	-
1902	477870.99	1352350.13	Картометрический метод	5.0	-
1903	477869.29	1352349.61	Картометрический метод	5.0	-
1904	477867.39	1352348.95	Картометрический метод	5.0	-

2. Сведения о характерных точках границ объекта					
Обозначение характерных точек границ	Координаты, м		Метод определения координат характерной точки	Средняя квадратическая погрешность положения характерной точки (Mt), м	Описание обозначения точки на местности (при наличии)
	X	Y			
1	2	3	4	5	6
1905	477865.48	1352348.30	Картометрический метод	5.0	-
1906	477862.76	1352347.44	Картометрический метод	5.0	-
1907	477860.03	1352346.59	Картометрический метод	5.0	-
1908	477858.42	1352345.73	Картометрический метод	5.0	-
1909	477856.80	1352344.76	Картометрический метод	5.0	-
1910	477850.93	1352342.46	Картометрический метод	5.0	-
1911	477845.02	1352341.17	Картометрический метод	5.0	-
1912	477842.29	1352341.26	Картометрический метод	5.0	-
1913	477838.22	1352342.68	Картометрический метод	5.0	-
1914	477834.21	1352345.10	Картометрический метод	5.0	-
1915	477832.65	1352347.02	Картометрический метод	5.0	-
1916	477831.43	1352350.60	Картометрический метод	5.0	-
1917	477830.67	1352352.13	Картометрический метод	5.0	-
1918	477829.40	1352353.13	Картометрический метод	5.0	-
1919	477825.89	1352354.51	Картометрический метод	5.0	-
1920	477822.52	1352355.79	Картометрический метод	5.0	-
1921	477810.81	1352349.68	Картометрический метод	5.0	-
1922	477779.39	1352337.26	Картометрический метод	5.0	-
1923	477761.93	1352320.59	Картометрический метод	5.0	-
1924	477763.52	1352280.11	Картометрический метод	5.0	-
1925	477756.38	1352244.39	Картометрический метод	5.0	-
1926	477764.31	1352222.96	Картометрический метод	5.0	-
1927	477774.38	1352222.35	Картометрический метод	5.0	-
1928	477769.02	1352232.17	Картометрический метод	5.0	-
1929	477764.44	1352244.99	Картометрический метод	5.0	-
1930	477774.40	1352267.90	Картометрический метод	5.0	-

2. Сведения о характерных точках границ объекта					
Обозначение характерных точек границ	Координаты, м		Метод определения координат характерной точки	Средняя квадратическая погрешность положения характерной точки (Mt), м	Описание обозначения точки на местности (при наличии)
	X	Y			
1	2	3	4	5	6
1931	477774.52	1352268.19	Картометрический метод	5.0	-
1932	477774.65	1352268.61	Картометрический метод	5.0	-
1933	477783.17	1352300.57	Картометрический метод	5.0	-
1934	477791.53	1352321.47	Картометрический метод	5.0	-
1935	477799.38	1352335.22	Картометрический метод	5.0	-
1936	477806.95	1352340.35	Картометрический метод	5.0	-
1937	477807.15	1352340.27	Картометрический метод	5.0	-
1938	477814.82	1352337.32	Картометрический метод	5.0	-
1939	477815.30	1352337.09	Картометрический метод	5.0	-
1940	477817.13	1352334.41	Картометрический метод	5.0	-
1941	477818.79	1352332.37	Картометрический метод	5.0	-
1942	477821.36	1352329.78	Картометрический метод	5.0	-
1943	477823.88	1352327.98	Картометрический метод	5.0	-
1944	477828.06	1352325.46	Картометрический метод	5.0	-
1945	477831.51	1352323.84	Картометрический метод	5.0	-
1946	477835.69	1352322.38	Картометрический метод	5.0	-
1947	477838.82	1352321.56	Картометрический метод	5.0	-
1948	477841.64	1352321.27	Картометрический метод	5.0	-
1949	477844.37	1352321.18	Картометрический метод	5.0	-
1950	477846.84	1352321.25	Картометрический метод	5.0	-
1951	477849.27	1352321.63	Картометрический метод	5.0	-
1952	477855.18	1352322.91	Картометрический метод	5.0	-
1953	477857.77	1352323.66	Картометрический метод	5.0	-
1954	477858.24	1352323.84	Картометрический метод	5.0	-
1955	477864.11	1352326.14	Картометрический метод	5.0	-
1956	477866.95	1352327.53	Картометрический метод	5.0	-

2. Сведения о характерных точках границ объекта					
Обозначение характерных точек границ	Координаты, м		Метод определения координат характерной точки	Средняя квадратическая погрешность положения характерной точки (Mt), м	Описание обозначения точки на местности (при наличии)
	X	Y			
1	2	3	4	5	6
1957	477867.89	1352328.09	Картометрический метод	5.0	-
1958	477868.75	1352328.36	Картометрический метод	5.0	-
1959	477870.23	1352328.83	Картометрический метод	5.0	-
1960	477873.10	1352325.22	Картометрический метод	5.0	-
1961	477873.44	1352324.79	Картометрический метод	5.0	-
1962	477875.74	1352322.47	Картометрический метод	5.0	-
1963	477879.68	1352319.09	Картометрический метод	5.0	-
1964	477882.48	1352317.10	Картометрический метод	5.0	-
1965	477891.70	1352311.67	Картометрический метод	5.0	-
1966	477893.51	1352310.74	Картометрический метод	5.0	-
1967	477903.15	1352306.36	Картометрический метод	5.0	-
1968	477904.66	1352305.75	Картометрический метод	5.0	-
1969	477921.39	1352299.83	Картометрический метод	5.0	-
1970	477922.01	1352299.62	Картометрический метод	5.0	-
1971	477938.80	1352294.28	Картометрический метод	5.0	-
1972	477939.40	1352294.10	Картометрический метод	5.0	-
1973	477947.24	1352291.87	Картометрический метод	5.0	-
1974	477955.11	1352289.69	Картометрический метод	5.0	-
1975	477955.66	1352289.54	Картометрический метод	5.0	-
1976	477956.30	1352289.38	Картометрический метод	5.0	-
1977	477962.29	1352293.29	Картометрический метод	5.0	-
1978	477977.12	1352290.38	Картометрический метод	5.0	-
1979	477977.14	1352290.33	Картометрический метод	5.0	-
1980	477977.32	1352290.38	Картометрический метод	5.0	-
1981	477978.59	1352290.77	Картометрический метод	5.0	-
1982	477984.48	1352292.80	Картометрический метод	5.0	-

2. Сведения о характерных точках границ объекта					
Обозначение характерных точек границ	Координаты, м		Метод определения координат характерной точки	Средняя квадратическая погрешность положения характерной точки (Mt), м	Описание обозначения точки на местности (при наличии)
	X	Y			
1	2	3	4	5	6
1983	477987.81	1352294.33	Картометрический метод	5.0	-
1984	477989.03	1352295.10	Картометрический метод	5.0	-
1985	477994.05	1352298.50	Картометрический метод	5.0	-
1986	477996.55	1352300.51	Картометрический метод	5.0	-
1987	477998.70	1352302.89	Картометрический метод	5.0	-
1988	478000.88	1352305.73	Картометрический метод	5.0	-
1989	478002.32	1352307.90	Картометрический метод	5.0	-
1990	478002.94	1352309.05	Картометрический метод	5.0	-
1991	478004.49	1352312.19	Картометрический метод	5.0	-
1992	478005.29	1352314.05	Картометрический метод	5.0	-
1993	478007.29	1352319.41	Картометрический метод	5.0	-
1994	478008.16	1352321.08	Картометрический метод	5.0	-
1995	478011.59	1352325.82	Картометрический метод	5.0	-
1996	478015.21	1352329.59	Картометрический метод	5.0	-
1997	478019.95	1352330.13	Картометрический метод	5.0	-
1998	478025.85	1352330.19	Картометрический метод	5.0	-
1999	478033.35	1352329.61	Картометрический метод	5.0	-
2000	478041.73	1352329.03	Картометрический метод	5.0	-
2001	478043.13	1352328.98	Картометрический метод	5.0	-
2002	478050.23	1352328.99	Картометрический метод	5.0	-
2003	478052.89	1352329.18	Картометрический метод	5.0	-
2004	478059.97	1352330.14	Картометрический метод	5.0	-
2005	478060.05	1352330.15	Картометрический метод	5.0	-
2006	478063.19	1352307.76	Картометрический метод	5.0	-
2007	478093.69	1352326.24	Картометрический метод	5.0	-
2008	478101.08	1352300.64	Картометрический метод	5.0	-

2. Сведения о характерных точках границ объекта					
Обозначение характерных точек границ	Координаты, м		Метод определения координат характерной точки	Средняя квадратическая погрешность положения характерной точки (Mt), м	Описание обозначения точки на местности (при наличии)
	X	Y			
1	2	3	4	5	6
2009	478066.66	1352283.04	Картометрический метод	5.0	-
2010	478069.05	1352266.03	Картометрический метод	5.0	-
2011	478079.59	1352268.31	Картометрический метод	5.0	-
2012	478092.63	1352266.81	Картометрический метод	5.0	-
2013	478103.17	1352261.03	Картометрический метод	5.0	-
2014	478112.38	1352284.76	Картометрический метод	5.0	-
2015	478106.83	1352344.80	Картометрический метод	5.0	-
2016	478106.49	1352348.53	Картометрический метод	5.0	-
2017	478106.78	1352348.70	Картометрический метод	5.0	-
2018	478116.16	1352353.56	Картометрический метод	5.0	-
2019	478125.95	1352358.65	Картометрический метод	5.0	-
2020	478135.52	1352363.82	Картометрический метод	5.0	-
2021	478136.01	1352364.09	Картометрический метод	5.0	-
2022	478136.76	1352364.55	Картометрический метод	5.0	-
2023	478145.77	1352370.29	Картометрический метод	5.0	-
2024	478147.78	1352371.75	Картометрический метод	5.0	-
2025	478153.29	1352376.32	Картометрический метод	5.0	-
2026	478156.78	1352379.21	Картометрический метод	5.0	-
2027	478139.15	1352390.58	Картометрический метод	5.0	-
2028	478139.06	1352390.50	Картометрический метод	5.0	-
2029	478135.02	1352387.16	Картометрический метод	5.0	-
1858	478126.01	1352381.41	Картометрический метод	5.0	-
2030	478158.74	1352238.80	Картометрический метод	5.0	-
2031	478104.42	1352252.76	Картометрический метод	5.0	-
2032	478098.90	1352243.23	Картометрический метод	5.0	-
2033	478088.51	1352235.94	Картометрический метод	5.0	-

2. Сведения о характерных точках границ объекта					
Обозначение характерных точек границ	Координаты, м		Метод определения координат характерной точки	Средняя квадратическая погрешность положения характерной точки (Mt), м	Описание обозначения точки на местности (при наличии)
	X	Y			
1	2	3	4	5	6
2034	478084.60	1352233.20	Картометрический метод	5.0	-
2035	478074.17	1352231.79	Картометрический метод	5.0	-
2036	478075.41	1352231.43	Картометрический метод	5.0	-
2037	478098.91	1352224.68	Картометрический метод	5.0	-
2038	478104.87	1352244.74	Картометрический метод	5.0	-
2039	478128.92	1352235.48	Картометрический метод	5.0	-
2040	478116.64	1352214.49	Картометрический метод	5.0	-
2041	478125.83	1352209.21	Картометрический метод	5.0	-
2042	478157.92	1352190.52	Картометрический метод	5.0	-
2043	478162.93	1352211.34	Картометрический метод	5.0	-
2044	478170.20	1352233.85	Картометрический метод	5.0	-
2045	478170.31	1352234.18	Картометрический метод	5.0	-
2046	478170.34	1352234.28	Картометрический метод	5.0	-
2047	478170.43	1352234.56	Картометрический метод	5.0	-
2030	478158.74	1352238.80	Картометрический метод	5.0	-
2048	479222.88	1347120.75	Картометрический метод	5.0	-
2049	479160.70	1347204.09	Картометрический метод	5.0	-
2050	479160.70	1347218.64	Картометрический метод	5.0	-
2051	479214.94	1347282.14	Картометрический метод	5.0	-
2052	479226.85	1347311.25	Картометрический метод	5.0	-
2053	479228.17	1347349.61	Картометрический метод	5.0	-
2054	479189.80	1347409.14	Картометрический метод	5.0	-
2055	479151.44	1347430.31	Картометрический метод	5.0	-
2056	479102.49	1347418.40	Картометрический метод	5.0	-
2057	478990.04	1347327.12	Картометрический метод	5.0	-
2058	478940.58	1347284.19	Картометрический метод	5.0	-

2. Сведения о характерных точках границ объекта					
Обозначение характерных точек границ	Координаты, м		Метод определения координат характерной точки	Средняя квадратическая погрешность положения характерной точки (Mt), м	Описание обозначения точки на местности (при наличии)
	X	Y			
1	2	3	4	5	6
2059	478919.93	1347266.27	Картометрический метод	5.0	-
2060	478839.23	1347222.61	Картометрический метод	5.0	-
2061	478827.32	1347197.48	Картометрический метод	5.0	-
2062	478827.32	1347169.69	Картометрический метод	5.0	-
2063	478843.20	1347144.56	Картометрический метод	5.0	-
2064	478869.66	1347120.75	Картометрический метод	5.0	-
2065	478886.86	1347078.41	Картометрический метод	5.0	-
2066	478906.70	1347051.95	Картометрический метод	5.0	-
2067	478953.00	1347010.94	Картометрический метод	5.0	-
2068	478976.81	1347003.01	Картометрический метод	5.0	-
2069	479007.24	1347022.85	Картометрический метод	5.0	-
2070	479028.41	1347062.54	Картометрический метод	5.0	-
2071	479045.61	1347081.06	Картометрический метод	5.0	-
2072	479072.06	1347057.25	Картометрический метод	5.0	-
2073	479095.88	1347024.17	Картометрический метод	5.0	-
2074	479099.85	1346973.90	Картометрический метод	5.0	-
2075	479124.98	1346943.47	Картометрический метод	5.0	-
2076	479144.82	1346881.30	Картометрический метод	5.0	-
2077	479290.35	1346858.81	Картометрический метод	5.0	-
2078	479316.80	1346858.81	Картометрический метод	5.0	-
2079	479353.85	1346920.99	Картометрический метод	5.0	-
2080	479376.34	1346964.64	Картометрический метод	5.0	-
2081	479384.27	1347000.36	Картометрический метод	5.0	-
2082	479412.05	1347026.82	Картометрический метод	5.0	-
2083	479302.25	1347132.65	Картометрический метод	5.0	-
2084	479292.99	1347104.87	Картометрический метод	5.0	-

2. Сведения о характерных точках границ объекта					
Обозначение характерных точек границ	Координаты, м		Метод определения координат характерной точки	Средняя квадратическая погрешность положения характерной точки (Mt), м	Описание обозначения точки на местности (при наличии)
	X	Y			
1	2	3	4	5	6
2085	479251.98	1347104.87	Картометрический метод	5.0	-
2048	479222.88	1347120.75	Картометрический метод	5.0	-
2086	479602.75	1345847.52	Картометрический метод	5.0	-
2087	479599.02	1345852.94	Картометрический метод	5.0	-
2088	479596.95	1345858.24	Картометрический метод	5.0	-
2089	479596.18	1345862.25	Картометрический метод	5.0	-
2090	479595.88	1345863.81	Картометрический метод	5.0	-
2091	479595.48	1345872.69	Картометрический метод	5.0	-
2092	479594.97	1345881.51	Картометрический метод	5.0	-
2093	479593.49	1345886.96	Картометрический метод	5.0	-
2094	479592.79	1345888.77	Картометрический метод	5.0	-
2095	479591.42	1345892.26	Картометрический метод	5.0	-
2096	479589.21	1345897.41	Картометрический метод	5.0	-
2097	479586.88	1345902.80	Картометрический метод	5.0	-
2098	479584.64	1345910.07	Картометрический метод	5.0	-
2099	479584.16	1345913.54	Картометрический метод	5.0	-
2100	479583.34	1345919.46	Картометрический метод	5.0	-
2101	479583.16	1345928.88	Картометрический метод	5.0	-
2102	479584.04	1345937.22	Картометрический метод	5.0	-
2103	479584.23	1345937.80	Картометрический метод	5.0	-
2104	479520.28	1345935.81	Картометрический метод	5.0	-
2105	479527.63	1345914.97	Картометрический метод	5.0	-
2106	479532.11	1345899.29	Картометрический метод	5.0	-
2107	479534.01	1345894.79	Картометрический метод	5.0	-
2108	479538.08	1345885.14	Картометрический метод	5.0	-
2109	479545.67	1345864.90	Картометрический метод	5.0	-

2. Сведения о характерных точках границ объекта					
Обозначение характерных точек границ	Координаты, м		Метод определения координат характерной точки	Средняя квадратическая погрешность положения характерной точки (Mt), м	Описание обозначения точки на местности (при наличии)
	X	Y			
1	2	3	4	5	6
2110	479546.96	1345861.45	Картометрический метод	5.0	-
2111	479546.97	1345861.45	Картометрический метод	5.0	-
2112	479549.80	1345851.92	Картометрический метод	5.0	-
2113	479549.80	1345851.92	Картометрический метод	5.0	-
2114	479552.50	1345840.86	Картометрический метод	5.0	-
2115	479553.46	1345837.11	Картометрический метод	5.0	-
2116	479555.34	1345829.81	Картометрический метод	5.0	-
2117	479557.83	1345824.23	Картометрический метод	5.0	-
2118	479560.87	1345818.94	Картометрический метод	5.0	-
2119	479564.27	1345814.56	Картометрический метод	5.0	-
2120	479566.64	1345811.06	Картометрический метод	5.0	-
2121	479567.15	1345810.32	Картометрический метод	5.0	-
2122	479567.32	1345809.99	Картометрический метод	5.0	-
2123	479567.32	1345809.98	Картометрический метод	5.0	-
2124	479567.39	1345807.50	Картометрический метод	5.0	-
2125	479567.39	1345807.49	Картометрический метод	5.0	-
2126	479566.96	1345806.09	Картометрический метод	5.0	-
2127	479566.58	1345804.83	Картометрический метод	5.0	-
2128	479565.80	1345803.30	Картометрический метод	5.0	-
2129	479565.14	1345802.00	Картометрический метод	5.0	-
2130	479564.57	1345800.66	Картометрический метод	5.0	-
2131	479563.91	1345799.12	Картометрический метод	5.0	-
2132	479563.63	1345794.21	Картометрический метод	5.0	-
2133	479563.89	1345792.13	Картометрический метод	5.0	-
2134	479564.27	1345789.25	Картометрический метод	5.0	-
2135	479564.93	1345785.62	Картометрический метод	5.0	-

2. Сведения о характерных точках границ объекта					
Обозначение характерных точек границ	Координаты, м		Метод определения координат характерной точки	Средняя квадратическая погрешность положения характерной точки (Mt), м	Описание обозначения точки на местности (при наличии)
	X	Y			
1	2	3	4	5	6
2136	479565.07	1345784.84	Картометрический метод	5.0	-
2137	479565.41	1345783.03	Картометрический метод	5.0	-
2138	479566.18	1345780.44	Картометрический метод	5.0	-
2139	479567.20	1345777.04	Картометрический метод	5.0	-
2140	479568.73	1345774.51	Картометрический метод	5.0	-
2141	479569.34	1345773.50	Картометрический метод	5.0	-
2142	479569.86	1345772.89	Картометрический метод	5.0	-
2143	479570.36	1345772.31	Картометрический метод	5.0	-
2144	479571.23	1345771.30	Картометрический метод	5.0	-
2145	479582.31	1345758.34	Картометрический метод	5.0	-
2146	479582.43	1345758.20	Картометрический метод	5.0	-
2147	479582.43	1345758.18	Картометрический метод	5.0	-
2148	479583.34	1345754.03	Картометрический метод	5.0	-
2149	479583.01	1345752.77	Картометрический метод	5.0	-
2150	479582.95	1345752.57	Картометрический метод	5.0	-
2151	479582.15	1345749.54	Картометрический метод	5.0	-
2152	479579.95	1345744.26	Картометрический метод	5.0	-
2153	479578.73	1345742.23	Картометрический метод	5.0	-
2154	479576.99	1345739.31	Картометрический метод	5.0	-
2155	479573.65	1345735.74	Картометрический метод	5.0	-
2156	479572.46	1345734.46	Картометрический метод	5.0	-
2157	479571.99	1345733.96	Картометрический метод	5.0	-
2158	479571.35	1345733.28	Картометрический метод	5.0	-
2159	479570.36	1345732.21	Картометрический метод	5.0	-
2160	479567.46	1345727.07	Картометрический метод	5.0	-
2161	479564.55	1345721.80	Картометрический метод	5.0	-

2. Сведения о характерных точках границ объекта					
Обозначение характерных точек границ	Координаты, м		Метод определения координат характерной точки	Средняя квадратическая погрешность положения характерной точки (Mt), м	Описание обозначения точки на местности (при наличии)
	X	Y			
1	2	3	4	5	6
2162	479561.43	1345718.16	Картометрический метод	5.0	-
2163	479557.55	1345715.44	Картометрический метод	5.0	-
2164	479553.16	1345714.64	Картометрический метод	5.0	-
2165	479548.79	1345715.71	Картометрический метод	5.0	-
2166	479539.32	1345720.33	Картометрический метод	5.0	-
2167	479530.17	1345725.67	Картометрический метод	5.0	-
2168	479528.12	1345727.22	Картометрический метод	5.0	-
2169	479528.31	1345728.30	Картометрический метод	5.0	-
2170	479527.16	1345731.32	Картометрический метод	5.0	-
2171	479520.94	1345732.62	Картометрический метод	5.0	-
2172	479520.47	1345732.97	Картометрический метод	5.0	-
2173	479511.01	1345740.54	Картометрический метод	5.0	-
2174	479504.09	1345744.93	Картометрический метод	5.0	-
2175	479497.51	1345747.48	Картометрический метод	5.0	-
2176	479490.64	1345748.98	Картометрический метод	5.0	-
2177	479483.53	1345750.30	Картометрический метод	5.0	-
2178	479476.41	1345750.89	Картометрический метод	5.0	-
2179	479471.75	1345750.37	Картометрический метод	5.0	-
2180	479449.23	1345744.46	Картометрический метод	5.0	-
2181	479426.86	1345737.56	Картометрический метод	5.0	-
2182	479419.46	1345735.17	Картометрический метод	5.0	-
2183	479412.12	1345732.58	Картометрический метод	5.0	-
2184	479406.80	1345729.62	Картометрический метод	5.0	-
2185	479402.17	1345725.12	Картометрический метод	5.0	-
2186	479400.31	1345721.88	Картометрический метод	5.0	-
2187	479400.23	1345720.40	Картометрический метод	5.0	-

2. Сведения о характерных точках границ объекта					
Обозначение характерных точек границ	Координаты, м		Метод определения координат характерной точки	Средняя квадратическая погрешность положения характерной точки (Mt), м	Описание обозначения точки на местности (при наличии)
	X	Y			
1	2	3	4	5	6
2188	479398.58	1345718.89	Картометрический метод	5.0	-
2189	479401.03	1345712.84	Картометрический метод	5.0	-
2190	479408.52	1345708.15	Картометрический метод	5.0	-
2191	479408.52	1345708.15	Картометрический метод	5.0	-
2192	479413.64	1345704.34	Картометрический метод	5.0	-
2193	479421.80	1345699.13	Картометрический метод	5.0	-
2194	479426.49	1345696.77	Картометрический метод	5.0	-
2195	479431.10	1345694.06	Картометрический метод	5.0	-
2196	479432.83	1345691.79	Картометрический метод	5.0	-
2197	479433.87	1345689.08	Картометрический метод	5.0	-
2198	479434.76	1345685.96	Картометрический метод	5.0	-
2199	479435.25	1345682.81	Картометрический метод	5.0	-
2200	479435.32	1345679.30	Картометрический метод	5.0	-
2201	479434.61	1345675.81	Картометрический метод	5.0	-
2202	479433.08	1345672.51	Картометрический метод	5.0	-
2203	479431.20	1345669.45	Картометрический метод	5.0	-
2204	479427.32	1345664.30	Картометрический метод	5.0	-
2205	479423.45	1345659.13	Картометрический метод	5.0	-
2206	479419.58	1345652.68	Картометрический метод	5.0	-
2207	479416.64	1345645.67	Картометрический метод	5.0	-
2208	479414.47	1345635.37	Картометрический метод	5.0	-
2209	479414.05	1345625.03	Картометрический метод	5.0	-
2210	479414.19	1345622.58	Картометрический метод	5.0	-
2211	479413.35	1345620.80	Картометрический метод	5.0	-
2212	479416.47	1345592.14	Картометрический метод	5.0	-
2213	479417.92	1345590.42	Картометрический метод	5.0	-

2. Сведения о характерных точках границ объекта					
Обозначение характерных точек границ	Координаты, м		Метод определения координат характерной точки	Средняя квадратическая погрешность положения характерной точки (Mt), м	Описание обозначения точки на местности (при наличии)
	X	Y			
1	2	3	4	5	6
2214	479419.68	1345584.02	Картометрический метод	5.0	-
2215	479420.71	1345582.39	Картометрический метод	5.0	-
2216	479422.25	1345581.14	Картометрический метод	5.0	-
2217	479425.74	1345578.93	Картометрический метод	5.0	-
2218	479427.51	1345577.02	Картометрический метод	5.0	-
2219	479429.45	1345573.23	Картометрический метод	5.0	-
2220	479431.01	1345569.28	Картометрический метод	5.0	-
2221	479432.17	1345564.55	Картометрический метод	5.0	-
2222	479432.71	1345562.49	Картометрический метод	5.0	-
2223	479432.71	1345562.50	Картометрический метод	5.0	-
2224	479432.47	1345560.37	Картометрический метод	5.0	-
2225	479435.30	1345556.23	Картометрический метод	5.0	-
2226	479435.30	1345556.24	Картометрический метод	5.0	-
2227	479435.95	1345555.00	Картометрический метод	5.0	-
2228	479438.57	1345550.11	Картометрический метод	5.0	-
2229	479441.18	1345542.94	Картометрический метод	5.0	-
2230	479441.95	1345539.24	Картометрический метод	5.0	-
2231	479442.72	1345535.55	Картометрический метод	5.0	-
2232	479442.96	1345530.20	Картометрический метод	5.0	-
2233	479442.90	1345524.85	Картометрический метод	5.0	-
2234	479442.61	1345516.10	Картометрический метод	5.0	-
2235	479441.79	1345507.35	Картометрический метод	5.0	-
2236	479440.07	1345501.59	Картометрический метод	5.0	-
2237	479437.09	1345496.19	Картометрический метод	5.0	-
2238	479432.89	1345490.30	Картометрический метод	5.0	-
2239	479427.79	1345485.32	Картометрический метод	5.0	-

2. Сведения о характерных точках границ объекта					
Обозначение характерных точек границ	Координаты, м		Метод определения координат характерной точки	Средняя квадратическая погрешность положения характерной точки (Mt), м	Описание обозначения точки на местности (при наличии)
	X	Y			
1	2	3	4	5	6
2240	479419.16	1345478.70	Картометрический метод	5.0	-
2241	479420.71	1345476.16	Картометрический метод	5.0	-
2242	479441.12	1345442.86	Картометрический метод	5.0	-
2243	479446.81	1345447.45	Картометрический метод	5.0	-
2244	479454.54	1345453.69	Картометрический метод	5.0	-
2245	479466.75	1345463.58	Картометрический метод	5.0	-
2246	479468.84	1345502.20	Картометрический метод	5.0	-
2247	479469.16	1345508.10	Картометрический метод	5.0	-
2248	479461.10	1345537.50	Картометрический метод	5.0	-
2249	479452.53	1345568.77	Картометрический метод	5.0	-
2250	479445.01	1345596.18	Картометрический метод	5.0	-
2251	479438.08	1345621.46	Картометрический метод	5.0	-
2252	479444.07	1345642.71	Картометрический метод	5.0	-
2253	479451.75	1345669.93	Картометрический метод	5.0	-
2254	479451.14	1345678.55	Картометрический метод	5.0	-
2255	479450.27	1345690.89	Картометрический метод	5.0	-
2256	479450.01	1345694.53	Картометрический метод	5.0	-
2257	479446.67	1345708.49	Картометрический метод	5.0	-
2258	479451.47	1345724.46	Картометрический метод	5.0	-
2259	479464.52	1345733.56	Картометрический метод	5.0	-
2260	479482.67	1345733.60	Картометрический метод	5.0	-
2261	479486.22	1345732.36	Картометрический метод	5.0	-
2262	479498.44	1345728.10	Картометрический метод	5.0	-
2263	479507.12	1345723.40	Картометрический метод	5.0	-
2264	479522.45	1345715.09	Картометрический метод	5.0	-
2265	479535.24	1345710.17	Картометрический метод	5.0	-

2. Сведения о характерных точках границ объекта					
Обозначение характерных точек границ	Координаты, м		Метод определения координат характерной точки	Средняя квадратическая погрешность положения характерной точки (Mt), м	Описание обозначения точки на местности (при наличии)
	X	Y			
1	2	3	4	5	6
2266	479548.55	1345705.05	Картометрический метод	5.0	-
2267	479562.42	1345702.34	Картометрический метод	5.0	-
2268	479544.16	1345650.78	Картометрический метод	5.0	-
2269	479551.25	1345647.75	Картометрический метод	5.0	-
2270	479577.68	1345690.17	Картометрический метод	5.0	-
2271	479591.18	1345695.47	Картометрический метод	5.0	-
2272	479596.15	1345697.42	Картометрический метод	5.0	-
2273	479596.14	1345697.43	Картометрический метод	5.0	-
2274	479596.11	1345697.45	Картометрический метод	5.0	-
2275	479594.41	1345707.35	Картометрический метод	5.0	-
2276	479591.10	1345726.21	Картометрический метод	5.0	-
2277	479594.98	1345749.20	Картометрический метод	5.0	-
2278	479595.15	1345750.19	Картометрический метод	5.0	-
2279	479595.35	1345751.36	Картометрический метод	5.0	-
2280	479593.99	1345764.61	Картометрический метод	5.0	-
2281	479581.98	1345784.03	Картометрический метод	5.0	-
2282	479602.15	1345795.80	Картометрический метод	5.0	-
2283	479601.14	1345797.53	Картометрический метод	5.0	-
2284	479625.40	1345811.10	Картометрический метод	5.0	-
2285	479622.83	1345815.56	Картометрический метод	5.0	-
2286	479621.07	1345818.63	Картометрический метод	5.0	-
2287	479616.37	1345826.29	Картометрический метод	5.0	-
2288	479606.58	1345842.25	Картометрический метод	5.0	-
2289	479604.21	1345845.51	Картометрический метод	5.0	-
2086	479602.75	1345847.52	Картометрический метод	5.0	-
2290	479484.35	1345051.80	Картометрический метод	5.0	-

2. Сведения о характерных точках границ объекта					
Обозначение характерных точек границ	Координаты, м		Метод определения координат характерной точки	Средняя квадратическая погрешность положения характерной точки (Mt), м	Описание обозначения точки на местности (при наличии)
	X	Y			
1	2	3	4	5	6
2291	479456.82	1345049.73	Картометрический метод	5.0	-
2292	479455.49	1345063.88	Картометрический метод	5.0	-
2293	479455.05	1345068.52	Картометрический метод	5.0	-
2294	479453.18	1345088.55	Картометрический метод	5.0	-
2295	479453.17	1345088.55	Картометрический метод	5.0	-
2296	479453.17	1345088.55	Картометрический метод	5.0	-
2297	479452.23	1345088.48	Картометрический метод	5.0	-
2298	479450.70	1345088.37	Картометрический метод	5.0	-
2299	479443.52	1345164.95	Картометрический метод	5.0	-
2300	479444.60	1345165.05	Картометрический метод	5.0	-
2301	479445.88	1345165.17	Картометрический метод	5.0	-
2302	479444.43	1345180.22	Картометрический метод	5.0	-
2303	479438.32	1345179.93	Картометрический метод	5.0	-
2304	479435.53	1345179.80	Картометрический метод	5.0	-
2305	479436.26	1345167.94	Картометрический метод	5.0	-
2306	479435.46	1345148.14	Картометрический метод	5.0	-
2307	479426.92	1345091.21	Картометрический метод	5.0	-
2308	479437.80	1345051.59	Картометрический метод	5.0	-
2309	479442.97	1345032.26	Картометрический метод	5.0	-
2310	479446.73	1345008.55	Картометрический метод	5.0	-
2311	479445.31	1344995.30	Картометрический метод	5.0	-
2312	479443.86	1344988.94	Картометрический метод	5.0	-
2313	479444.14	1344982.30	Картометрический метод	5.0	-
2314	479451.33	1344964.45	Картометрический метод	5.0	-
2315	479455.92	1344946.98	Картометрический метод	5.0	-
2316	479458.27	1344934.73	Картометрический метод	5.0	-

2. Сведения о характерных точках границ объекта					
Обозначение характерных точек границ	Координаты, м		Метод определения координат характерной точки	Средняя квадратическая погрешность положения характерной точки (Mt), м	Описание обозначения точки на местности (при наличии)
	X	Y			
1	2	3	4	5	6
2317	479457.46	1344916.21	Картометрический метод	5.0	-
2318	479459.21	1344909.93	Картометрический метод	5.0	-
2319	479463.35	1344904.94	Картометрический метод	5.0	-
2320	479473.48	1344898.32	Картометрический метод	5.0	-
2321	479477.44	1344895.11	Картометрический метод	5.0	-
2322	479480.24	1344891.03	Картометрический метод	5.0	-
2323	479480.95	1344888.47	Картометрический метод	5.0	-
2324	479504.37	1344889.98	Картометрический метод	5.0	-
2325	479617.25	1344897.25	Картометрический метод	5.0	-
2326	479627.60	1344920.02	Картометрический метод	5.0	-
2327	479625.58	1344927.82	Картометрический метод	5.0	-
2328	479608.25	1344946.14	Картометрический метод	5.0	-
2329	479595.55	1344948.10	Картометрический метод	5.0	-
2330	479523.09	1344934.85	Картометрический метод	5.0	-
2331	479511.05	1344945.53	Картометрический метод	5.0	-
2332	479509.14	1344978.30	Картометрический метод	5.0	-
2333	479509.08	1344980.17	Картометрический метод	5.0	-
2334	479508.32	1345004.70	Картометрический метод	5.0	-
2335	479504.89	1345032.75	Картометрический метод	5.0	-
2336	479504.24	1345038.09	Картометрический метод	5.0	-
2337	479503.40	1345044.95	Картометрический метод	5.0	-
2338	479502.40	1345053.16	Картометрический метод	5.0	-
2339	479502.39	1345053.16	Картометрический метод	5.0	-
2340	479490.61	1345052.27	Картометрический метод	5.0	-
2341	479487.53	1345052.04	Картометрический метод	5.0	-
2290	479484.35	1345051.80	Картометрический метод	5.0	-

2. Сведения о характерных точках границ объекта					
Обозначение характерных точек границ	Координаты, м		Метод определения координат характерной точки	Средняя квадратическая погрешность положения характерной точки (Mt), м	Описание обозначения точки на местности (при наличии)
	X	Y			
1	2	3	4	5	6
2342	480057.92	1345739.79	Картометрический метод	5.0	-
2343	480054.63	1345739.86	Картометрический метод	5.0	-
2344	480054.57	1345731.84	Картометрический метод	5.0	-
2345	480054.83	1345722.17	Картометрический метод	5.0	-
2346	480055.62	1345715.15	Картометрический метод	5.0	-
2347	480055.75	1345708.16	Картометрический метод	5.0	-
2348	480049.94	1345693.93	Картометрический метод	5.0	-
2349	480041.45	1345673.44	Картометрический метод	5.0	-
2350	480037.83	1345660.42	Картометрический метод	5.0	-
2351	480038.32	1345655.51	Картометрический метод	5.0	-
2352	480038.69	1345651.85	Картометрический метод	5.0	-
2353	480038.70	1345651.85	Картометрический метод	5.0	-
2354	480038.70	1345651.84	Картометрический метод	5.0	-
2355	480095.61	1345627.50	Картометрический метод	5.0	-
2356	480157.00	1345576.70	Картометрический метод	5.0	-
2357	480176.05	1345544.95	Картометрический метод	5.0	-
2358	480207.79	1345490.81	Картометрический метод	5.0	-
2359	480214.39	1345481.96	Картометрический метод	5.0	-
2360	480264.95	1345447.58	Картометрический метод	5.0	-
2361	480292.07	1345446.41	Картометрический метод	5.0	-
2362	480322.11	1345467.94	Картометрический метод	5.0	-
2363	480386.10	1345572.93	Картометрический метод	5.0	-
2364	480407.92	1345620.44	Картометрический метод	5.0	-
2365	480410.66	1345636.63	Картометрический метод	5.0	-
2366	480403.32	1345666.06	Картометрический метод	5.0	-
2367	480360.91	1345701.36	Картометрический метод	5.0	-

2. Сведения о характерных точках границ объекта					
Обозначение характерных точек границ	Координаты, м		Метод определения координат характерной точки	Средняя квадратическая погрешность положения характерной точки (Mt), м	Описание обозначения точки на местности (при наличии)
	X	Y			
1	2	3	4	5	6
2368	480325.90	1345728.18	Картометрический метод	5.0	-
2369	480280.28	1345763.12	Картометрический метод	5.0	-
2370	480243.63	1345782.87	Картометрический метод	5.0	-
2371	480233.55	1345780.83	Картометрический метод	5.0	-
2372	480228.96	1345779.89	Картометрический метод	5.0	-
2373	480186.63	1345737.57	Картометрический метод	5.0	-
2374	480179.72	1345732.96	Картометрический метод	5.0	-
2375	480156.76	1345707.53	Картометрический метод	5.0	-
2376	480147.51	1345708.10	Картометрический метод	5.0	-
2377	480119.21	1345709.84	Картометрический метод	5.0	-
2378	480100.20	1345718.58	Картометрический метод	5.0	-
2379	480076.03	1345737.35	Картометрический метод	5.0	-
2380	480069.96	1345743.32	Картометрический метод	5.0	-
2381	480063.24	1345744.18	Картометрический метод	5.0	-
2342	480057.92	1345739.79	Картометрический метод	5.0	-
2382	481346.11	1351519.88	Картометрический метод	5.0	-
2383	481342.39	1351492.08	Картометрический метод	5.0	-
2384	481374.18	1351498.32	Картометрический метод	5.0	-
2385	481377.94	1351496.48	Картометрический метод	5.0	-
2386	481478.79	1351447.16	Картометрический метод	5.0	-
2387	481489.90	1351431.58	Картометрический метод	5.0	-
2388	481491.15	1351417.23	Картометрический метод	5.0	-
2389	481519.84	1351416.86	Картометрический метод	5.0	-
2390	481547.12	1351416.51	Картометрический метод	5.0	-
2391	481547.11	1351426.55	Картометрический метод	5.0	-
2392	481519.45	1351435.02	Картометрический метод	5.0	-

2. Сведения о характерных точках границ объекта					
Обозначение характерных точек границ	Координаты, м		Метод определения координат характерной точки	Средняя квадратическая погрешность положения характерной точки (Mt), м	Описание обозначения точки на местности (при наличии)
	X	Y			
1	2	3	4	5	6
2382	481346.11	1351519.88	Картометрический метод	5.0	-
2393	481681.56	1346009.32	Картометрический метод	5.0	-
2394	481674.78	1346033.95	Картометрический метод	5.0	-
2395	481681.92	1346061.60	Картометрический метод	5.0	-
2396	481704.71	1346099.08	Картометрический метод	5.0	-
2397	481711.17	1346112.82	Картометрический метод	5.0	-
2398	481664.07	1346135.50	Картометрический метод	5.0	-
2399	481623.85	1346184.19	Картометрический метод	5.0	-
2400	481524.37	1346207.47	Картометрический метод	5.0	-
2401	481475.68	1346192.65	Картометрический метод	5.0	-
2402	481469.33	1346150.32	Картометрический метод	5.0	-
2403	481458.75	1346120.69	Картометрический метод	5.0	-
2404	481416.42	1346131.27	Картометрический метод	5.0	-
2405	481333.87	1346169.37	Картометрический метод	5.0	-
2406	481259.78	1346234.99	Картометрический метод	5.0	-
2407	481213.22	1346317.54	Картометрический метод	5.0	-
2408	481126.43	1346334.47	Картометрический метод	5.0	-
2409	481075.63	1346395.85	Картометрический метод	5.0	-
2410	481014.25	1346463.59	Картометрический метод	5.0	-
2411	480986.73	1346459.35	Картометрический метод	5.0	-
2412	480967.68	1346438.19	Картометрический метод	5.0	-
2413	480967.68	1346395.85	Картометрический метод	5.0	-
2414	480984.62	1346345.05	Картометрический метод	5.0	-
2415	481052.35	1346296.37	Картометрический метод	5.0	-
2416	481109.50	1346256.15	Картометрический метод	5.0	-
2417	481122.20	1346241.34	Картометрический метод	5.0	-

2. Сведения о характерных точках границ объекта					
Обозначение характерных точек границ	Координаты, м		Метод определения координат характерной точки	Средняя квадратическая погрешность положения характерной точки (Mt), м	Описание обозначения точки на местности (при наличии)
	X	Y			
1	2	3	4	5	6
2418	481109.50	1346207.47	Картометрический метод	5.0	-
2419	481173.00	1346118.57	Картометрический метод	5.0	-
2420	481211.10	1346067.77	Картометрический метод	5.0	-
2421	481247.08	1346048.72	Картометрический метод	5.0	-
2422	481312.70	1346093.17	Картометрический метод	5.0	-
2423	481384.67	1346057.19	Картометрический метод	5.0	-
2424	481424.88	1346029.67	Картометрический метод	5.0	-
2425	481435.47	1346010.62	Картометрический метод	5.0	-
2426	481424.88	1345945.00	Картометрический метод	5.0	-
2427	481431.23	1345847.64	Картометрический метод	5.0	-
2428	481441.50	1345796.29	Картометрический метод	5.0	-
2429	481444.25	1345795.38	Картометрический метод	5.0	-
2430	481456.54	1345776.71	Картометрический метод	5.0	-
2431	481469.61	1345778.67	Картометрический метод	5.0	-
2432	481482.48	1345797.32	Картометрический метод	5.0	-
2433	481501.66	1345831.54	Картометрический метод	5.0	-
2434	481511.18	1345853.88	Картометрический метод	5.0	-
2435	481519.52	1345867.92	Картометрический метод	5.0	-
2436	481534.82	1345869.79	Картометрический метод	5.0	-
2437	481554.74	1345860.06	Картометрический метод	5.0	-
2438	481569.54	1345843.84	Картометрический метод	5.0	-
2439	481609.26	1345828.14	Картометрический метод	5.0	-
2440	481617.56	1345825.55	Картометрический метод	5.0	-
2441	481667.09	1345813.68	Картометрический метод	5.0	-
2442	481707.53	1345801.86	Картометрический метод	5.0	-
2443	481751.44	1345790.68	Картометрический метод	5.0	-

2. Сведения о характерных точках границ объекта					
Обозначение характерных точек границ	Координаты, м		Метод определения координат характерной точки	Средняя квадратическая погрешность положения характерной точки (Mt), м	Описание обозначения точки на местности (при наличии)
	X	Y			
1	2	3	4	5	6
2444	481770.73	1345787.04	Картометрический метод	5.0	-
2445	481781.93	1345795.26	Картометрический метод	5.0	-
2446	481800.00	1345813.87	Картометрический метод	5.0	-
2447	481818.79	1345821.74	Картометрический метод	5.0	-
2448	481841.35	1345827.02	Картометрический метод	5.0	-
2449	481861.21	1345831.63	Картометрический метод	5.0	-
2450	481869.64	1345841.48	Картометрический метод	5.0	-
2451	481873.04	1345862.61	Картометрический метод	5.0	-
2452	481774.13	1345911.14	Картометрический метод	5.0	-
2453	481687.35	1345976.75	Картометрический метод	5.0	-
2454	481685.69	1346006.60	Картометрический метод	5.0	-
2393	481681.56	1346009.32	Картометрический метод	5.0	-
2455	481845.51	1345592.98	Картометрический метод	5.0	-
2456	481820.74	1345508.00	Картометрический метод	5.0	-
2457	481867.95	1345339.12	Картометрический метод	5.0	-
2458	481904.99	1345272.97	Картометрический метод	5.0	-
2459	481965.85	1345257.10	Картометрический метод	5.0	-
2460	481987.01	1345209.47	Картометрический метод	5.0	-
2461	481994.95	1345159.20	Картометрический метод	5.0	-
2462	482039.93	1345132.74	Картометрический метод	5.0	-
2463	482058.45	1345251.81	Картометрический метод	5.0	-
2464	482063.74	1345344.41	Картометрический метод	5.0	-
2465	482082.26	1345349.70	Картометрический метод	5.0	-
2466	482114.01	1345325.89	Картометрический метод	5.0	-
2467	482170.55	1345333.56	Картометрический метод	5.0	-
2468	482159.22	1345404.54	Картометрический метод	5.0	-

2. Сведения о характерных точках границ объекта					
Обозначение характерных точек границ	Координаты, м		Метод определения координат характерной точки	Средняя квадратическая погрешность положения характерной точки (Mt), м	Описание обозначения точки на местности (при наличии)
	X	Y			
1	2	3	4	5	6
2469	482087.56	1345473.00	Картометрический метод	5.0	-
2470	482043.11	1345536.50	Картометрический метод	5.0	-
2471	482019.82	1345638.10	Картометрический метод	5.0	-
2472	482009.24	1345665.62	Картометрический метод	5.0	-
2473	481924.57	1345699.48	Картометрический метод	5.0	-
2474	481913.99	1345652.92	Картометрический метод	5.0	-
2475	481888.59	1345578.83	Картометрический метод	5.0	-
2455	481845.51	1345592.98	Картометрический метод	5.0	-
2476	482180.64	1357227.04	Картометрический метод	5.0	-
2477	482143.08	1357204.63	Картометрический метод	5.0	-
2478	482144.22	1357198.24	Картометрический метод	5.0	-
2479	482142.10	1357164.38	Картометрический метод	5.0	-
2480	482175.97	1357177.08	Картометрический метод	5.0	-
2481	482178.08	1357210.94	Картометрический метод	5.0	-
2476	482180.64	1357227.04	Картометрический метод	5.0	-
2482	482763.47	1345726.70	Картометрический метод	5.0	-
2483	482760.90	1345667.57	Картометрический метод	5.0	-
2484	482795.29	1345527.34	Картометрический метод	5.0	-
2485	482827.04	1345503.53	Картометрический метод	5.0	-
2486	482856.15	1345508.82	Картометрический метод	5.0	-
2487	482885.25	1345543.22	Картометрический метод	5.0	-
2488	482885.25	1345622.59	Картометрический метод	5.0	-
2489	482890.54	1345696.68	Картометрический метод	5.0	-
2490	482914.97	1345692.92	Картометрический метод	5.0	-
2491	482924.94	1345691.39	Картометрический метод	5.0	-
2492	482972.56	1345688.74	Картометрический метод	5.0	-

2. Сведения о характерных точках границ объекта					
Обозначение характерных точек границ	Координаты, м		Метод определения координат характерной точки	Средняя квадратическая погрешность положения характерной точки (Mt), м	Описание обозначения точки на местности (при наличии)
	X	Y			
1	2	3	4	5	6
2493	482988.44	1345717.85	Картометрический метод	5.0	-
2494	482975.21	1345746.95	Картометрический метод	5.0	-
2495	482906.42	1345799.87	Картометрический метод	5.0	-
2496	482813.81	1345850.14	Картометрический метод	5.0	-
2497	482779.42	1345852.78	Картометрический метод	5.0	-
2498	482766.19	1345731.07	Картометрический метод	5.0	-
2482	482763.47	1345726.70	Картометрический метод	5.0	-
2499	483083.91	1355912.22	Картометрический метод	5.0	-
2500	483072.80	1355948.90	Картометрический метод	5.0	-
2501	483088.45	1355954.26	Картометрический метод	5.0	-
2502	483084.04	1355968.79	Картометрический метод	5.0	-
2503	483082.30	1355974.54	Картометрический метод	5.0	-
2504	483081.22	1355978.11	Картометрический метод	5.0	-
2505	483065.33	1355973.55	Картометрический метод	5.0	-
2506	483055.70	1356005.34	Картометрический метод	5.0	-
2507	483069.12	1356008.59	Картометрический метод	5.0	-
2508	483062.70	1356034.41	Картометрический метод	5.0	-
2509	483055.08	1356033.69	Картометрический метод	5.0	-
2510	483044.27	1356075.53	Картометрический метод	5.0	-
2511	482998.90	1356100.91	Картометрический метод	5.0	-
2512	482972.59	1356090.66	Картометрический метод	5.0	-
2513	482952.55	1356067.22	Картометрический метод	5.0	-
2514	482950.56	1356042.08	Картометрический метод	5.0	-
2515	482960.49	1356020.92	Картометрический метод	5.0	-
2516	482991.57	1355990.49	Картометрический метод	5.0	-
2517	483006.79	1355964.69	Картометрический метод	5.0	-

2. Сведения о характерных точках границ объекта					
Обозначение характерных точек границ	Координаты, м		Метод определения координат характерной точки	Средняя квадратическая погрешность положения характерной точки (Mt), м	Описание обозначения точки на местности (при наличии)
	X	Y			
1	2	3	4	5	6
2518	483034.57	1355913.10	Картометрический метод	5.0	-
2519	483064.33	1355858.20	Картометрический метод	5.0	-
2520	483092.12	1355823.80	Картометрический метод	5.0	-
2521	483098.73	1355815.86	Картометрический метод	5.0	-
2522	483115.27	1355811.90	Картометрический метод	5.0	-
2523	483129.16	1355821.82	Картометрический метод	5.0	-
2524	483125.85	1355837.69	Картометрический метод	5.0	-
2525	483121.29	1355839.11	Картометрический метод	5.0	-
2526	483100.67	1355838.49	Картометрический метод	5.0	-
2527	483092.16	1355858.82	Картометрический метод	5.0	-
2499	483083.91	1355912.22	Картометрический метод	5.0	-
2528	483520.46	1348572.80	Картометрический метод	5.0	-
2529	483381.77	1348500.74	Картометрический метод	5.0	-
2530	483385.70	1348495.76	Картометрический метод	5.0	-
2531	483385.70	1348495.76	Картометрический метод	5.0	-
2532	483467.26	1348534.50	Картометрический метод	5.0	-
2533	483519.22	1348562.82	Картометрический метод	5.0	-
2534	483524.09	1348565.22	Картометрический метод	5.0	-
2528	483520.46	1348572.80	Картометрический метод	5.0	-
2535	483607.12	1348581.53	Картометрический метод	5.0	-
2536	483529.51	1348543.36	Картометрический метод	5.0	-
2537	483504.38	1348529.32	Картометрический метод	5.0	-
2538	483477.08	1348514.81	Картометрический метод	5.0	-
2539	483486.69	1348486.58	Картометрический метод	5.0	-
2540	483532.13	1348510.87	Картометрический метод	5.0	-
2541	483531.45	1348512.15	Картометрический метод	5.0	-

2. Сведения о характерных точках границ объекта					
Обозначение характерных точек границ	Координаты, м		Метод определения координат характерной точки	Средняя квадратическая погрешность положения характерной точки (Mt), м	Описание обозначения точки на местности (при наличии)
	X	Y			
1	2	3	4	5	6
2542	483523.08	1348527.81	Картометрический метод	5.0	-
2543	483535.02	1348534.08	Картометрический метод	5.0	-
2544	483567.52	1348551.16	Картометрический метод	5.0	-
2545	483569.60	1348512.03	Картометрический метод	5.0	-
2546	483599.07	1348514.03	Картометрический метод	5.0	-
2547	483599.17	1348514.06	Картометрический метод	5.0	-
2548	483599.50	1348530.77	Картометрический метод	5.0	-
2549	483625.57	1348516.14	Картометрический метод	5.0	-
2550	483637.37	1348528.23	Картометрический метод	5.0	-
2551	483660.67	1348546.52	Картометрический метод	5.0	-
2552	483657.10	1348560.42	Картометрический метод	5.0	-
2553	483611.68	1348539.56	Картометрический метод	5.0	-
2554	483599.15	1348566.82	Картометрический метод	5.0	-
2555	483644.58	1348587.69	Картометрический метод	5.0	-
2556	483657.10	1348560.43	Картометрический метод	5.0	-
2557	483684.55	1348573.17	Картометрический метод	5.0	-
2558	483687.23	1348574.41	Картометрический метод	5.0	-
2559	483680.88	1348611.18	Картометрический метод	5.0	-
2560	483680.46	1348613.64	Картометрический метод	5.0	-
2561	483651.66	1348602.02	Картометрический метод	5.0	-
2535	483607.12	1348581.53	Картометрический метод	5.0	-
2562	483884.17	1348836.24	Картометрический метод	5.0	-
2563	483809.09	1348948.86	Картометрический метод	5.0	-
2564	483818.04	1348949.46	Картометрический метод	5.0	-
2565	483822.79	1348948.50	Картометрический метод	5.0	-
2566	483826.82	1348951.16	Картометрический метод	5.0	-

2. Сведения о характерных точках границ объекта					
Обозначение характерных точек границ	Координаты, м		Метод определения координат характерной точки	Средняя квадратическая погрешность положения характерной точки (Mt), м	Описание обозначения точки на местности (при наличии)
	X	Y			
1	2	3	4	5	6
2567	483821.92	1348959.07	Картометрический метод	5.0	-
2568	483821.45	1348960.32	Картометрический метод	5.0	-
2569	483823.41	1348961.63	Картометрический метод	5.0	-
2570	483819.00	1348968.24	Картометрический метод	5.0	-
2571	483818.54	1348968.02	Картометрический метод	5.0	-
2572	483818.50	1348968.14	Картометрический метод	5.0	-
2573	483816.01	1348967.24	Картометрический метод	5.0	-
2574	483815.96	1348966.79	Картометрический метод	5.0	-
2575	483805.14	1348961.62	Картометрический метод	5.0	-
2576	483799.63	1348961.24	Картометрический метод	5.0	-
2577	483783.79	1348964.56	Картометрический метод	5.0	-
2578	483775.89	1348969.63	Картометрический метод	5.0	-
2579	483774.14	1348966.91	Картометрический метод	5.0	-
2580	483773.33	1348965.65	Картометрический метод	5.0	-
2581	483768.77	1348960.44	Картометрический метод	5.0	-
2582	483768.17	1348960.59	Картометрический метод	5.0	-
2583	483753.10	1348974.12	Картометрический метод	5.0	-
2584	483695.16	1348995.94	Картометрический метод	5.0	-
2585	483663.01	1349022.93	Картометрический метод	5.0	-
2586	483669.52	1349043.84	Картометрический метод	5.0	-
2587	483683.90	1349061.58	Картометрический метод	5.0	-
2588	483660.26	1349078.57	Картометрический метод	5.0	-
2589	483631.72	1349088.79	Картометрический метод	5.0	-
2590	483616.23	1349079.34	Картометрический метод	5.0	-
2591	483587.25	1349119.11	Картометрический метод	5.0	-
2592	483595.96	1349124.31	Картометрический метод	5.0	-

2. Сведения о характерных точках границ объекта					
Обозначение характерных точек границ	Координаты, м		Метод определения координат характерной точки	Средняя квадратическая погрешность положения характерной точки (Mt), м	Описание обозначения точки на местности (при наличии)
	X	Y			
1	2	3	4	5	6
2593	483589.36	1349129.85	Картометрический метод	5.0	-
2594	483571.61	1349120.33	Картометрический метод	5.0	-
2595	483554.54	1349147.20	Картометрический метод	5.0	-
2596	483565.54	1349149.81	Картометрический метод	5.0	-
2597	483547.71	1349164.76	Картометрический метод	5.0	-
2598	483545.64	1349166.48	Картометрический метод	5.0	-
2599	483525.45	1349165.49	Картометрический метод	5.0	-
2600	483426.51	1349160.24	Картометрический метод	5.0	-
2601	483366.35	1349179.53	Картометрический метод	5.0	-
2602	483347.66	1349163.00	Картометрический метод	5.0	-
2603	483306.35	1349126.49	Картометрический метод	5.0	-
2604	483305.83	1349106.42	Картометрический метод	5.0	-
2605	483347.49	1349070.41	Картометрический метод	5.0	-
2606	483348.70	1349071.56	Картометрический метод	5.0	-
2607	483354.46	1349066.05	Картометрический метод	5.0	-
2608	483372.56	1349048.74	Картометрический метод	5.0	-
2609	483518.43	1348922.66	Картометрический метод	5.0	-
2610	483552.58	1348893.14	Картометрический метод	5.0	-
2611	483552.93	1348892.84	Картометрический метод	5.0	-
2612	483560.23	1348896.32	Картометрический метод	5.0	-
2613	483564.28	1348895.49	Картометрический метод	5.0	-
2614	483572.14	1348891.16	Картометрический метод	5.0	-
2615	483575.38	1348888.38	Картометрический метод	5.0	-
2616	483583.11	1348878.55	Картометрический метод	5.0	-
2617	483587.32	1348875.25	Картометрический метод	5.0	-
2618	483608.45	1348865.55	Картометрический метод	5.0	-

2. Сведения о характерных точках границ объекта					
Обозначение характерных точек границ	Координаты, м		Метод определения координат характерной точки	Средняя квадратическая погрешность положения характерной точки (Mt), м	Описание обозначения точки на местности (при наличии)
	X	Y			
1	2	3	4	5	6
2619	483624.87	1348859.58	Картометрический метод	5.0	-
2620	483629.26	1348856.48	Картометрический метод	5.0	-
2621	483634.27	1348847.02	Картометрический метод	5.0	-
2622	483634.57	1348842.18	Картометрический метод	5.0	-
2623	483632.42	1348829.04	Картометрический метод	5.0	-
2624	483630.60	1348825.70	Картометрический метод	5.0	-
2625	483644.81	1348813.42	Картометрический метод	5.0	-
2626	483656.88	1348818.92	Картометрический метод	5.0	-
2627	483666.05	1348799.33	Картометрический метод	5.0	-
2628	483669.40	1348792.17	Картометрический метод	5.0	-
2629	483670.17	1348790.52	Картометрический метод	5.0	-
2630	483794.51	1348683.85	Картометрический метод	5.0	-
2631	483808.90	1348690.58	Картометрический метод	5.0	-
2632	483826.94	1348700.73	Картометрический метод	5.0	-
2633	483846.82	1348714.40	Картометрический метод	5.0	-
2634	483916.54	1348760.86	Картометрический метод	5.0	-
2635	483942.96	1348777.78	Картометрический метод	5.0	-
2636	483955.46	1348785.84	Картометрический метод	5.0	-
2637	483970.88	1348795.22	Картометрический метод	5.0	-
2638	483954.41	1348808.81	Картометрический метод	5.0	-
2639	483936.00	1348788.64	Картометрический метод	5.0	-
2562	483884.17	1348836.24	Картометрический метод	5.0	-
2640	483793.07	1348736.97	Картометрический метод	5.0	-
2641	483788.55	1348740.85	Картометрический метод	5.0	-
2642	483793.67	1348746.95	Картометрический метод	5.0	-
2643	483798.25	1348743.07	Картометрический метод	5.0	-

2. Сведения о характерных точках границ объекта					
Обозначение характерных точек границ	Координаты, м		Метод определения координат характерной точки	Средняя квадратическая погрешность положения характерной точки (Mt), м	Описание обозначения точки на местности (при наличии)
	X	Y			
1	2	3	4	5	6
2640	483793.07	1348736.97	Картометрический метод	5.0	-
2644	483586.83	1348909.83	Картометрический метод	5.0	-
2645	483582.25	1348913.71	Картометрический метод	5.0	-
2646	483587.42	1348919.82	Картометрический метод	5.0	-
2647	483592.00	1348915.94	Картометрический метод	5.0	-
2644	483586.83	1348909.83	Картометрический метод	5.0	-
2648	484197.63	1349624.50	Картометрический метод	5.0	-
2649	484163.70	1349668.50	Картометрический метод	5.0	-
2650	484054.10	1349779.74	Картометрический метод	5.0	-
2651	483984.86	1349850.02	Картометрический метод	5.0	-
2652	483966.67	1349868.48	Картометрический метод	5.0	-
2653	483936.36	1349899.24	Картометрический метод	5.0	-
2654	483884.81	1349952.58	Картометрический метод	5.0	-
2655	483797.18	1350043.23	Картометрический метод	5.0	-
2656	483647.91	1350201.46	Картометрический метод	5.0	-
2657	483602.20	1350249.92	Картометрический метод	5.0	-
2658	483554.78	1350296.81	Картометрический метод	5.0	-
2659	483549.82	1350302.06	Картометрический метод	5.0	-
2660	483397.87	1350462.76	Картометрический метод	5.0	-
2661	483286.56	1350580.50	Картометрический метод	5.0	-
2662	483194.99	1350678.40	Картометрический метод	5.0	-
2663	483147.84	1350728.82	Картометрический метод	5.0	-
2664	482979.14	1350923.14	Картометрический метод	5.0	-
2665	482966.44	1350939.10	Картометрический метод	5.0	-
2666	482910.64	1351001.62	Картометрический метод	5.0	-
2667	482878.89	1351036.96	Картометрический метод	5.0	-

2. Сведения о характерных точках границ объекта					
Обозначение характерных точек границ	Координаты, м		Метод определения координат характерной точки	Средняя квадратическая погрешность положения характерной точки (Mt), м	Описание обозначения точки на местности (при наличии)
	X	Y			
1	2	3	4	5	6
2668	482856.55	1351009.51	Картометрический метод	5.0	-
2669	483010.10	1350837.49	Картометрический метод	5.0	-
2670	483010.66	1350836.81	Картометрический метод	5.0	-
2671	483023.92	1350820.69	Картометрический метод	5.0	-
2672	483029.33	1350823.76	Картометрический метод	5.0	-
2673	483046.96	1350792.67	Картометрический метод	5.0	-
2674	483057.41	1350779.97	Картометрический метод	5.0	-
2675	483058.19	1350779.05	Картометрический метод	5.0	-
2676	483091.47	1350740.61	Картометрический метод	5.0	-
2677	483092.43	1350739.54	Картометрический метод	5.0	-
2678	483126.80	1350702.09	Картометрический метод	5.0	-
2679	483127.35	1350701.49	Картометрический метод	5.0	-
2680	483144.47	1350683.43	Картометрический метод	5.0	-
2681	483150.22	1350677.36	Картометрический метод	5.0	-
2682	483166.56	1350660.13	Картометрический метод	5.0	-
2683	483177.53	1350648.56	Картометрический метод	5.0	-
2684	483184.50	1350641.24	Картометрический метод	5.0	-
2685	483189.76	1350647.34	Картометрический метод	5.0	-
2686	483199.17	1350658.27	Картометрический метод	5.0	-
2687	483206.20	1350650.85	Картометрический метод	5.0	-
2688	483304.29	1350547.44	Картометрический метод	5.0	-
2689	483310.77	1350540.62	Картометрический метод	5.0	-
2690	483384.79	1350462.58	Картометрический метод	5.0	-
2691	483390.91	1350456.13	Картометрический метод	5.0	-
2692	483397.37	1350449.32	Картометрический метод	5.0	-
2693	483404.70	1350441.60	Картометрический метод	5.0	-

2. Сведения о характерных точках границ объекта					
Обозначение характерных точек границ	Координаты, м		Метод определения координат характерной точки	Средняя квадратическая погрешность положения характерной точки (Mt), м	Описание обозначения точки на местности (при наличии)
	X	Y			
1	2	3	4	5	6
2694	483413.37	1350432.46	Картометрический метод	5.0	-
2695	483417.98	1350427.59	Картометрический метод	5.0	-
2696	483422.59	1350422.73	Картометрический метод	5.0	-
2697	483427.20	1350417.87	Картометрический метод	5.0	-
2698	483431.81	1350413.01	Картометрический метод	5.0	-
2699	483441.76	1350402.52	Картометрический метод	5.0	-
2700	483451.71	1350392.04	Картометрический метод	5.0	-
2701	483456.32	1350387.18	Картометрический метод	5.0	-
2702	483460.93	1350382.32	Картометрический метод	5.0	-
2703	483465.54	1350377.46	Картометрический метод	5.0	-
2704	483470.16	1350372.59	Картометрический метод	5.0	-
2705	483480.08	1350362.13	Картометрический метод	5.0	-
2706	483490.05	1350351.62	Картометрический метод	5.0	-
2707	483494.66	1350346.76	Картометрический метод	5.0	-
2708	483499.27	1350341.90	Картометрический метод	5.0	-
2709	483503.89	1350337.04	Картометрический метод	5.0	-
2710	483508.50	1350332.18	Картометрический метод	5.0	-
2711	483528.99	1350310.57	Картометрический метод	5.0	-
2712	483552.41	1350285.88	Картометрический метод	5.0	-
2713	483562.81	1350274.92	Картометрический метод	5.0	-
2714	483568.42	1350269.01	Картометрический метод	5.0	-
2715	483583.35	1350250.05	Картометрический метод	5.0	-
2716	483584.94	1350248.03	Картометрический метод	5.0	-
2717	483588.10	1350240.21	Картометрический метод	5.0	-
2718	483591.41	1350232.02	Картометрический метод	5.0	-
2719	483593.30	1350227.72	Картометрический метод	5.0	-

2. Сведения о характерных точках границ объекта					
Обозначение характерных точек границ	Координаты, м		Метод определения координат характерной точки	Средняя квадратическая погрешность положения характерной точки (Mt), м	Описание обозначения точки на местности (при наличии)
	X	Y			
1	2	3	4	5	6
2720	483595.64	1350222.40	Картометрический метод	5.0	-
2721	483598.79	1350215.24	Картометрический метод	5.0	-
2722	483604.09	1350203.18	Картометрический метод	5.0	-
2723	483604.85	1350199.10	Картометрический метод	5.0	-
2724	483618.10	1350205.92	Картометрический метод	5.0	-
2725	483645.79	1350170.75	Картометрический метод	5.0	-
2726	483648.15	1350172.61	Картометрический метод	5.0	-
2727	483651.86	1350167.89	Картометрический метод	5.0	-
2728	483649.50	1350166.04	Картометрический метод	5.0	-
2729	483659.16	1350153.77	Картометрический метод	5.0	-
2730	483679.56	1350127.87	Картометрический метод	5.0	-
2731	483679.57	1350127.88	Картометрический метод	5.0	-
2732	483708.67	1350100.43	Картометрический метод	5.0	-
2733	483729.36	1350080.93	Картометрический метод	5.0	-
2734	483726.39	1350078.07	Картометрический метод	5.0	-
2735	483726.40	1350078.06	Картометрический метод	5.0	-
2736	483732.48	1350070.29	Картометрический метод	5.0	-
2737	483738.69	1350062.34	Картометрический метод	5.0	-
2738	483739.70	1350061.05	Картометрический метод	5.0	-
2739	483756.61	1350044.92	Картометрический метод	5.0	-
2740	483774.70	1350027.66	Картометрический метод	5.0	-
2741	483783.52	1350019.25	Картометрический метод	5.0	-
2742	483793.26	1350010.90	Картометрический метод	5.0	-
2743	483812.25	1349994.60	Картометрический метод	5.0	-
2744	483829.86	1349979.49	Картометрический метод	5.0	-
2745	483847.86	1349964.04	Картометрический метод	5.0	-

2. Сведения о характерных точках границ объекта					
Обозначение характерных точек границ	Координаты, м		Метод определения координат характерной точки	Средняя квадратическая погрешность положения характерной точки (Mt), м	Описание обозначения точки на местности (при наличии)
	X	Y			
1	2	3	4	5	6
2746	483861.23	1349952.56	Картометрический метод	5.0	-
2747	483855.90	1349929.63	Картометрический метод	5.0	-
2748	483877.43	1349914.96	Картометрический метод	5.0	-
2749	483884.12	1349916.53	Картометрический метод	5.0	-
2750	483923.20	1349891.41	Картометрический метод	5.0	-
2751	483929.18	1349897.50	Картометрический метод	5.0	-
2752	483945.22	1349881.18	Картометрический метод	5.0	-
2753	483939.31	1349875.02	Картометрический метод	5.0	-
2754	483956.71	1349857.32	Картометрический метод	5.0	-
2755	483933.84	1349833.82	Картометрический метод	5.0	-
2756	483927.25	1349828.03	Картометрический метод	5.0	-
2757	483943.61	1349807.30	Картометрический метод	5.0	-
2758	483961.53	1349789.86	Картометрический метод	5.0	-
2759	483992.35	1349746.25	Картометрический метод	5.0	-
2760	484010.75	1349729.37	Картометрический метод	5.0	-
2761	484028.98	1349713.63	Картометрический метод	5.0	-
2762	484048.91	1349693.29	Картометрический метод	5.0	-
2763	484056.99	1349685.70	Картометрический метод	5.0	-
2764	484062.55	1349690.35	Картометрический метод	5.0	-
2765	484077.63	1349675.05	Картометрический метод	5.0	-
2766	484095.53	1349663.99	Картометрический метод	5.0	-
2767	484127.81	1349634.89	Картометрический метод	5.0	-
2768	484137.26	1349615.46	Картометрический метод	5.0	-
2769	484162.75	1349591.46	Картометрический метод	5.0	-
2770	484194.48	1349562.39	Картометрический метод	5.0	-
2771	484175.43	1349541.75	Картометрический метод	5.0	-

2. Сведения о характерных точках границ объекта					
Обозначение характерных точек границ	Координаты, м		Метод определения координат характерной точки	Средняя квадратическая погрешность положения характерной точки (Mt), м	Описание обозначения точки на местности (при наличии)
	X	Y			
1	2	3	4	5	6
2772	484186.23	1349518.43	Картометрический метод	5.0	-
2773	484234.94	1349519.77	Картометрический метод	5.0	-
2774	484246.55	1349523.31	Картометрический метод	5.0	-
2775	484244.98	1349532.16	Картометрический метод	5.0	-
2776	484243.88	1349538.30	Картометрический метод	5.0	-
2777	484221.52	1349583.55	Картометрический метод	5.0	-
2778	484202.99	1349615.32	Картометрический метод	5.0	-
2648	484197.63	1349624.50	Картометрический метод	5.0	-
2779	484252.37	1349727.59	Картометрический метод	5.0	-
2780	484227.35	1349746.11	Картометрический метод	5.0	-
2781	484228.86	1349757.17	Картометрический метод	5.0	-
2782	484214.44	1349772.59	Картометрический метод	5.0	-
2783	484086.88	1349907.19	Картометрический метод	5.0	-
2784	484084.63	1349907.12	Картометрический метод	5.0	-
2785	484078.58	1349906.93	Картометрический метод	5.0	-
2786	484065.49	1349906.93	Картометрический метод	5.0	-
2787	484064.71	1349906.93	Картометрический метод	5.0	-
2788	484064.40	1349907.62	Картометрический метод	5.0	-
2789	484064.40	1349907.64	Картометрический метод	5.0	-
2790	484059.95	1349917.57	Картометрический метод	5.0	-
2791	484058.85	1349933.26	Картометрический метод	5.0	-
2792	484058.86	1349933.27	Картометрический метод	5.0	-
2793	484058.10	1349943.93	Картометрический метод	5.0	-
2794	484058.10	1349961.86	Картометрический метод	5.0	-
2795	484069.97	1349974.85	Картометрический метод	5.0	-
2796	484068.59	1349975.83	Картометрический метод	5.0	-

2. Сведения о характерных точках границ объекта					
Обозначение характерных точек границ	Координаты, м		Метод определения координат характерной точки	Средняя квадратическая погрешность положения характерной точки (Mt), м	Описание обозначения точки на местности (при наличии)
	X	Y			
1	2	3	4	5	6
2797	484068.56	1349975.85	Картометрический метод	5.0	-
2798	484057.73	1349983.49	Картометрический метод	5.0	-
2799	484027.46	1349983.28	Картометрический метод	5.0	-
2800	484010.29	1349977.05	Картометрический метод	5.0	-
2801	484003.11	1349967.92	Картометрический метод	5.0	-
2802	483997.63	1349960.94	Картометрический метод	5.0	-
2803	483992.79	1349951.15	Картометрический метод	5.0	-
2804	483992.78	1349951.14	Картометрический метод	5.0	-
2805	483992.78	1349951.14	Картометрический метод	5.0	-
2806	483988.55	1349942.57	Картометрический метод	5.0	-
2807	483961.50	1349922.22	Картометрический метод	5.0	-
2808	483952.34	1349915.33	Картометрический метод	5.0	-
2809	484000.54	1349865.46	Картометрический метод	5.0	-
2810	484069.76	1349795.18	Картометрический метод	5.0	-
2811	484180.30	1349682.98	Картометрический метод	5.0	-
2812	484215.92	1349636.81	Картометрический метод	5.0	-
2813	484221.99	1349626.40	Картометрический метод	5.0	-
2814	484240.92	1349593.98	Картометрический метод	5.0	-
2815	484265.00	1349545.24	Картометрический метод	5.0	-
2816	484267.40	1349531.80	Картометрический метод	5.0	-
2817	484267.45	1349574.00	Картометрический метод	5.0	-
2818	484267.47	1349595.40	Картометрический метод	5.0	-
2819	484267.48	1349607.97	Картометрический метод	5.0	-
2820	484263.14	1349607.48	Картометрический метод	5.0	-
2821	484255.16	1349607.48	Картометрический метод	5.0	-
2822	484255.16	1349607.48	Картометрический метод	5.0	-

2. Сведения о характерных точках границ объекта					
Обозначение характерных точек границ	Координаты, м		Метод определения координат характерной точки	Средняя квадратическая погрешность положения характерной точки (Mt), м	Описание обозначения точки на местности (при наличии)
	X	Y			
1	2	3	4	5	6
2823	484248.01	1349625.61	Картометрический метод	5.0	-
2824	484248.01	1349625.61	Картометрический метод	5.0	-
2825	484248.01	1349639.14	Картометрический метод	5.0	-
2826	484248.01	1349639.14	Картометрический метод	5.0	-
2827	484249.49	1349646.49	Картометрический метод	5.0	-
2828	484263.43	1349715.69	Картометрический метод	5.0	-
2829	484264.54	1349721.20	Картометрический метод	5.0	-
2830	484289.95	1349719.02	Картометрический метод	5.0	-
2831	484303.96	1349746.41	Картометрический метод	5.0	-
2832	484303.96	1349746.42	Картометрический метод	5.0	-
2833	484304.54	1349747.55	Картометрический метод	5.0	-
2834	484315.95	1349797.60	Картометрический метод	5.0	-
2835	484319.43	1349832.28	Картометрический метод	5.0	-
2836	484312.37	1349865.69	Картометрический метод	5.0	-
2837	484308.59	1349870.28	Картометрический метод	5.0	-
2838	484291.03	1349891.64	Картометрический метод	5.0	-
2839	484279.90	1349901.73	Картометрический метод	5.0	-
2840	484274.61	1349801.22	Картометрический метод	5.0	-
2841	484273.61	1349799.36	Картометрический метод	5.0	-
2842	484271.00	1349785.40	Картометрический метод	5.0	-
2843	484265.91	1349758.87	Картометрический метод	5.0	-
2844	484260.01	1349721.75	Картометрический метод	5.0	-
2779	484252.37	1349727.59	Картометрический метод	5.0	-
2845	484139.99	1349744.29	Картометрический метод	5.0	-
2846	484119.05	1349765.78	Картометрический метод	5.0	-
2847	484145.15	1349791.22	Картометрический метод	5.0	-

2. Сведения о характерных точках границ объекта					
Обозначение характерных точек границ	Координаты, м		Метод определения координат характерной точки	Средняя квадратическая погрешность положения характерной точки (Mt), м	Описание обозначения точки на местности (при наличии)
	X	Y			
1	2	3	4	5	6
2848	484147.69	1349793.70	Картометрический метод	5.0	-
2849	484168.64	1349772.22	Картометрический метод	5.0	-
2850	484156.82	1349760.70	Картометрический метод	5.0	-
2845	484139.99	1349744.29	Картометрический метод	5.0	-
2851	484020.96	1349862.25	Картометрический метод	5.0	-
2852	483988.92	1349893.39	Картометрический метод	5.0	-
2853	484025.57	1349930.98	Картометрический метод	5.0	-
2854	484049.50	1349916.27	Картометрический метод	5.0	-
2855	484085.03	1349894.43	Картометрический метод	5.0	-
2856	484053.97	1349878.83	Картометрический метод	5.0	-
2857	484057.13	1349872.53	Картометрический метод	5.0	-
2858	484089.20	1349851.46	Картометрический метод	5.0	-
2859	484066.95	1349817.56	Картометрический метод	5.0	-
2860	484026.35	1349857.02	Картометрический метод	5.0	-
2851	484020.96	1349862.25	Картометрический метод	5.0	-
2861	484856.60	1348063.12	Картометрический метод	5.0	-
2862	484853.58	1348072.30	Картометрический метод	5.0	-
2863	484856.99	1348076.35	Картометрический метод	5.0	-
2864	484850.17	1348082.33	Картометрический метод	5.0	-
2865	484823.57	1348100.24	Картометрический метод	5.0	-
2866	484797.18	1348117.99	Картометрический метод	5.0	-
2867	484787.28	1348127.56	Картометрический метод	5.0	-
2868	484742.69	1348165.84	Картометрический метод	5.0	-
2869	484727.52	1348179.18	Картометрический метод	5.0	-
2870	484670.74	1348235.49	Картометрический метод	5.0	-
2871	484655.84	1348225.39	Картометрический метод	5.0	-

2. Сведения о характерных точках границ объекта					
Обозначение характерных точек границ	Координаты, м		Метод определения координат характерной точки	Средняя квадратическая погрешность положения характерной точки (Mt), м	Описание обозначения точки на местности (при наличии)
	X	Y			
1	2	3	4	5	6
2872	484565.29	1348300.15	Картометрический метод	5.0	-
2873	484469.11	1348379.56	Картометрический метод	5.0	-
2874	484469.39	1348409.55	Картометрический метод	5.0	-
2875	484465.64	1348409.26	Картометрический метод	5.0	-
2876	484427.11	1348415.67	Картометрический метод	5.0	-
2877	484387.36	1348460.13	Картометрический метод	5.0	-
2878	484375.32	1348473.60	Картометрический метод	5.0	-
2879	484346.04	1348506.35	Картометрический метод	5.0	-
2880	484343.37	1348509.33	Картометрический метод	5.0	-
2881	484334.08	1348519.73	Картометрический метод	5.0	-
2882	484276.13	1348484.48	Картометрический метод	5.0	-
2883	484226.64	1348562.25	Картометрический метод	5.0	-
2884	484243.04	1348581.82	Картометрический метод	5.0	-
2885	484181.19	1348633.67	Картометрический метод	5.0	-
2886	484152.53	1348657.70	Картометрический метод	5.0	-
2887	484052.25	1348741.77	Картометрический метод	5.0	-
2888	484031.25	1348730.00	Картометрический метод	5.0	-
2889	484021.47	1348747.45	Картометрический метод	5.0	-
2890	484035.86	1348755.51	Картометрический метод	5.0	-
2891	483999.19	1348786.26	Картометрический метод	5.0	-
2892	483967.18	1348767.22	Картометрический метод	5.0	-
2893	483954.85	1348759.28	Картометрический метод	5.0	-
2894	483928.64	1348742.50	Картометрический метод	5.0	-
2895	483859.14	1348696.18	Картометрический метод	5.0	-
2896	483838.60	1348682.04	Картометрический метод	5.0	-
2897	483819.18	1348671.12	Картометрический метод	5.0	-

2. Сведения о характерных точках границ объекта					
Обозначение характерных точек границ	Координаты, м		Метод определения координат характерной точки	Средняя квадратическая погрешность положения характерной точки (Mt), м	Описание обозначения точки на местности (при наличии)
	X	Y			
1	2	3	4	5	6
2898	483812.99	1348668.05	Картометрический метод	5.0	-
2899	483845.32	1348640.11	Картометрический метод	5.0	-
2900	483850.24	1348642.99	Картометрический метод	5.0	-
2901	483871.00	1348625.53	Картометрический метод	5.0	-
2902	483889.54	1348609.94	Картометрический метод	5.0	-
2903	483895.61	1348617.06	Картометрический метод	5.0	-
2904	483918.81	1348597.46	Картометрический метод	5.0	-
2905	483955.08	1348566.81	Картометрический метод	5.0	-
2906	483961.58	1348561.36	Картометрический метод	5.0	-
2907	483999.42	1348529.59	Картометрический метод	5.0	-
2908	483993.95	1348523.07	Картометрический метод	5.0	-
2909	483990.79	1348510.95	Картометрический метод	5.0	-
2910	484010.29	1348505.87	Картометрический метод	5.0	-
2911	484034.40	1348498.42	Картометрический метод	5.0	-
2912	484037.50	1348497.46	Картометрический метод	5.0	-
2913	484042.99	1348494.89	Картометрический метод	5.0	-
2914	484067.84	1348472.80	Картометрический метод	5.0	-
2915	484089.40	1348456.32	Картометрический метод	5.0	-
2916	484082.64	1348438.83	Картометрический метод	5.0	-
2917	484085.20	1348425.92	Картометрический метод	5.0	-
2918	484150.66	1348366.52	Картометрический метод	5.0	-
2919	484142.36	1348356.39	Картометрический метод	5.0	-
2920	484140.87	1348353.95	Картометрический метод	5.0	-
2921	484140.94	1348353.14	Картометрический метод	5.0	-
2922	484150.31	1348345.10	Картометрический метод	5.0	-
2923	484161.25	1348356.90	Картометрический метод	5.0	-

2. Сведения о характерных точках границ объекта					
Обозначение характерных точек границ	Координаты, м		Метод определения координат характерной точки	Средняя квадратическая погрешность положения характерной точки (Mt), м	Описание обозначения точки на местности (при наличии)
	X	Y			
1	2	3	4	5	6
2924	484291.65	1348238.57	Картометрический метод	5.0	-
2925	484294.56	1348242.28	Картометрический метод	5.0	-
2926	484313.03	1348264.98	Картометрический метод	5.0	-
2927	484314.85	1348266.63	Картометрический метод	5.0	-
2928	484317.44	1348267.06	Картометрический метод	5.0	-
2929	484324.69	1348247.89	Картометрический метод	5.0	-
2930	484335.14	1348218.83	Картометрический метод	5.0	-
2931	484330.02	1348216.92	Картометрический метод	5.0	-
2932	484329.89	1348210.68	Картометрический метод	5.0	-
2933	484344.94	1348173.93	Картометрический метод	5.0	-
2934	484353.45	1348175.18	Картометрический метод	5.0	-
2935	484354.49	1348175.17	Картометрический метод	5.0	-
2936	484368.87	1348175.00	Картометрический метод	5.0	-
2937	484372.58	1348145.90	Картометрический метод	5.0	-
2938	484446.24	1348142.09	Картометрический метод	5.0	-
2939	484519.94	1348095.57	Картометрический метод	5.0	-
2940	484528.20	1348090.35	Картометрический метод	5.0	-
2941	484570.35	1348047.59	Картометрический метод	5.0	-
2942	484602.36	1348029.38	Картометрический метод	5.0	-
2943	484659.04	1347997.14	Картометрический метод	5.0	-
2944	484685.45	1348002.61	Картометрический метод	5.0	-
2945	484797.91	1347915.29	Картометрический метод	5.0	-
2946	484828.47	1347952.38	Картометрический метод	5.0	-
2947	484859.29	1348011.30	Картометрический метод	5.0	-
2948	484860.05	1348042.03	Картометрический метод	5.0	-
2949	484860.30	1348051.88	Картометрический метод	5.0	-

2. Сведения о характерных точках границ объекта					
Обозначение характерных точек границ	Координаты, м		Метод определения координат характерной точки	Средняя квадратическая погрешность положения характерной точки (Mt), м	Описание обозначения точки на местности (при наличии)
	X	Y			
1	2	3	4	5	6
2950	484856.68	1348062.87	Картометрический метод	5.0	-
2861	484856.60	1348063.12	Картометрический метод	5.0	-
2951	484606.19	1348143.22	Картометрический метод	5.0	-
2952	484587.31	1348179.58	Картометрический метод	5.0	-
2953	484600.54	1348185.87	Картометрический метод	5.0	-
2954	484569.45	1348241.10	Картометрический метод	5.0	-
2955	484584.67	1348248.71	Картометрический метод	5.0	-
2956	484622.37	1348181.24	Картометрический метод	5.0	-
2957	484614.94	1348177.74	Картометрический метод	5.0	-
2958	484627.66	1348156.10	Картометрический метод	5.0	-
2951	484606.19	1348143.22	Картометрический метод	5.0	-
2959	484580.67	1348076.81	Картометрический метод	5.0	-
2960	484589.30	1348085.15	Картометрический метод	5.0	-
2961	484597.64	1348076.53	Картометрический метод	5.0	-
2962	484589.01	1348068.18	Картометрический метод	5.0	-
2959	484580.67	1348076.81	Картометрический метод	5.0	-
2963	484288.43	1348322.43	Картометрический метод	5.0	-
2964	484283.85	1348326.31	Картометрический метод	5.0	-
2965	484289.03	1348332.41	Картометрический метод	5.0	-
2966	484293.60	1348328.53	Картометрический метод	5.0	-
2963	484288.43	1348322.43	Картометрический метод	5.0	-
2967	484014.25	1348551.20	Картометрический метод	5.0	-
2968	484009.68	1348555.08	Картометрический метод	5.0	-
2969	484014.85	1348561.18	Картометрический метод	5.0	-
2970	484019.43	1348557.30	Картометрический метод	5.0	-
2967	484014.25	1348551.20	Картометрический метод	5.0	-

2. Сведения о характерных точках границ объекта					
Обозначение характерных точек границ	Координаты, м		Метод определения координат характерной точки	Средняя квадратическая погрешность положения характерной точки (Mt), м	Описание обозначения точки на местности (при наличии)
	X	Y			
1	2	3	4	5	6
2971	483971.64	1348723.07	Картометрический метод	5.0	-
2972	483946.64	1348747.70	Картометрический метод	5.0	-
2973	483965.79	1348760.99	Картометрический метод	5.0	-
2974	483978.94	1348768.56	Картометрический метод	5.0	-
2975	483998.61	1348746.92	Картометрический метод	5.0	-
2971	483971.64	1348723.07	Картометрический метод	5.0	-
2976	485292.26	1349417.15	Картометрический метод	5.0	-
2977	485271.99	1349451.66	Картометрический метод	5.0	-
2978	485281.22	1349457.08	Картометрический метод	5.0	-
2979	485271.51	1349482.54	Картометрический метод	5.0	-
2980	485277.26	1349498.64	Картометрический метод	5.0	-
2981	485242.24	1349491.25	Картометрический метод	5.0	-
2982	485224.48	1349483.64	Картометрический метод	5.0	-
2983	485201.65	1349472.66	Картометрический метод	5.0	-
2984	485172.06	1349453.21	Картометрический метод	5.0	-
2985	485159.39	1349439.68	Картометрический метод	5.0	-
2986	485156.84	1349427.84	Картометрический метод	5.0	-
2987	485155.15	1349417.68	Картометрический метод	5.0	-
2988	485152.61	1349405.01	Картометрический метод	5.0	-
2989	485150.92	1349394.03	Картометрический метод	5.0	-
2990	485150.92	1349383.88	Картометрический метод	5.0	-
2991	485151.77	1349372.03	Картометрический метод	5.0	-
2992	485154.31	1349360.20	Картометрический метод	5.0	-
2993	485158.53	1349351.73	Картометрический метод	5.0	-
2994	485159.38	1349343.28	Картометрический метод	5.0	-
2995	485162.77	1349332.30	Картометрический метод	5.0	-

2. Сведения о характерных точках границ объекта					
Обозначение характерных точек границ	Координаты, м		Метод определения координат характерной точки	Средняя квадратическая погрешность положения характерной точки (Mt), м	Описание обозначения точки на местности (при наличии)
	X	Y			
1	2	3	4	5	6
2996	485163.60	1349322.99	Картометрический метод	5.0	-
2997	485165.29	1349312.00	Картометрический метод	5.0	-
2998	485164.45	1349295.93	Картометрический метод	5.0	-
2999	485164.45	1349285.79	Картометрический метод	5.0	-
3000	485165.29	1349272.27	Картометрический метод	5.0	-
3001	485211.44	1349302.68	Картометрический метод	5.0	-
3002	485239.30	1349317.82	Картометрический метод	5.0	-
3003	485260.11	1349330.23	Картометрический метод	5.0	-
3004	485255.75	1349337.14	Картометрический метод	5.0	-
3005	485230.05	1349377.89	Картометрический метод	5.0	-
3006	485251.11	1349391.18	Картометрический метод	5.0	-
3007	485258.90	1349396.10	Картометрический метод	5.0	-
3008	485263.31	1349388.59	Картометрический метод	5.0	-
3009	485286.08	1349401.96	Картометрический метод	5.0	-
3010	485281.24	1349410.20	Картометрический метод	5.0	-
2976	485292.26	1349417.15	Картометрический метод	5.0	-
3011	485176.79	1348115.72	Картометрический метод	5.0	-
3012	485119.20	1348141.65	Картометрический метод	5.0	-
3013	485087.80	1348152.73	Картометрический метод	5.0	-
3014	485057.30	1348163.49	Картометрический метод	5.0	-
3015	485053.65	1348164.78	Картометрический метод	5.0	-
3016	485040.78	1348170.13	Картометрический метод	5.0	-
3017	485040.77	1348170.12	Картометрический метод	5.0	-
3018	485035.45	1348156.53	Картометрический метод	5.0	-
3019	485010.77	1348165.33	Картометрический метод	5.0	-
3020	485016.58	1348180.17	Картометрический метод	5.0	-

2. Сведения о характерных точках границ объекта					
Обозначение характерных точек границ	Координаты, м		Метод определения координат характерной точки	Средняя квадратическая погрешность положения характерной точки (Mt), м	Описание обозначения точки на местности (при наличии)
	X	Y			
1	2	3	4	5	6
3021	485016.58	1348180.17	Картометрический метод	5.0	-
3022	485002.60	1348185.98	Картометрический метод	5.0	-
3023	484959.94	1348203.71	Картометрический метод	5.0	-
3024	484903.87	1348228.70	Картометрический метод	5.0	-
3025	484903.84	1348228.71	Картометрический метод	5.0	-
3026	484892.17	1348234.32	Картометрический метод	5.0	-
3027	484881.16	1348239.60	Картометрический метод	5.0	-
3028	484872.82	1348243.60	Картометрический метод	5.0	-
3029	484867.39	1348246.21	Картометрический метод	5.0	-
3030	484862.08	1348248.75	Картометрический метод	5.0	-
3031	484861.73	1348248.92	Картометрический метод	5.0	-
3032	484861.50	1348249.03	Картометрический метод	5.0	-
3033	484861.47	1348249.02	Картометрический метод	5.0	-
3034	484861.47	1348247.19	Картометрический метод	5.0	-
3035	484861.47	1348224.07	Картометрический метод	5.0	-
3036	484874.17	1348200.79	Картометрический метод	5.0	-
3037	484905.92	1348155.28	Картометрический метод	5.0	-
3038	484949.31	1348118.24	Картометрический метод	5.0	-
3039	484973.70	1348112.14	Картометрический метод	5.0	-
3040	484971.32	1348113.48	Картометрический метод	5.0	-
3041	484966.82	1348116.76	Картометрический метод	5.0	-
3042	484960.36	1348123.11	Картометрический метод	5.0	-
3043	484956.63	1348128.66	Картометрический метод	5.0	-
3044	484955.77	1348131.40	Картометрический метод	5.0	-
3045	484955.95	1348133.96	Картометрический метод	5.0	-
3046	484955.98	1348134.06	Картометрический метод	5.0	-

2. Сведения о характерных точках границ объекта					
Обозначение характерных точек границ	Координаты, м		Метод определения координат характерной точки	Средняя квадратическая погрешность положения характерной точки (Mt), м	Описание обозначения точки на местности (при наличии)
	X	Y			
1	2	3	4	5	6
3047	484956.56	1348135.46	Картометрический метод	5.0	-
3048	484958.49	1348137.83	Картометрический метод	5.0	-
3049	484960.56	1348139.13	Картометрический метод	5.0	-
3050	484964.98	1348140.10	Картометрический метод	5.0	-
3051	484984.07	1348139.43	Картометрический метод	5.0	-
3052	484986.31	1348139.56	Картометрический метод	5.0	-
3053	484988.42	1348138.36	Картометрический метод	5.0	-
3054	485005.85	1348137.97	Картометрический метод	5.0	-
3055	485012.43	1348135.37	Картометрический метод	5.0	-
3056	485015.97	1348135.32	Картометрический метод	5.0	-
3057	485020.46	1348133.37	Картометрический метод	5.0	-
3058	485025.09	1348132.70	Картометрический метод	5.0	-
3059	485034.05	1348133.14	Картометрический метод	5.0	-
3060	485047.92	1348131.92	Картометрический метод	5.0	-
3061	485052.70	1348131.14	Картометрический метод	5.0	-
3062	485055.84	1348129.34	Картометрический метод	5.0	-
3063	485061.03	1348129.74	Картометрический метод	5.0	-
3064	485065.93	1348127.88	Картометрический метод	5.0	-
3065	485068.62	1348125.33	Картометрический метод	5.0	-
3066	485069.25	1348123.59	Картометрический метод	5.0	-
3067	485069.33	1348121.22	Картометрический метод	5.0	-
3068	485067.93	1348115.97	Картометрический метод	5.0	-
3069	485065.97	1348112.06	Картометрический метод	5.0	-
3070	485082.63	1348108.46	Картометрический метод	5.0	-
3071	485091.30	1348106.59	Картометрический метод	5.0	-
3072	485105.95	1348103.42	Картометрический метод	5.0	-

2. Сведения о характерных точках границ объекта					
Обозначение характерных точек границ	Координаты, м		Метод определения координат характерной точки	Средняя квадратическая погрешность положения характерной точки (Mt), м	Описание обозначения точки на местности (при наличии)
	X	Y			
1	2	3	4	5	6
3073	485109.45	1348097.07	Картометрический метод	5.0	-
3074	485126.31	1348066.44	Картометрический метод	5.0	-
3075	485131.81	1348056.44	Картометрический метод	5.0	-
3076	485134.47	1348051.62	Картометрический метод	5.0	-
3077	485136.81	1348035.06	Картометрический метод	5.0	-
3078	485123.79	1348042.44	Картометрический метод	5.0	-
3079	485115.45	1348024.12	Картометрический метод	5.0	-
3080	485130.96	1348016.19	Картометрический метод	5.0	-
3081	485133.99	1348008.18	Картометрический метод	5.0	-
3082	485125.72	1347994.01	Картометрический метод	5.0	-
3083	485135.60	1347987.17	Картометрический метод	5.0	-
3084	485143.61	1347982.54	Картометрический метод	5.0	-
3085	485144.20	1347982.78	Картометрический метод	5.0	-
3086	485145.08	1347976.51	Картометрический метод	5.0	-
3087	485154.96	1347923.39	Картометрический метод	5.0	-
3088	485226.28	1347915.95	Картометрический метод	5.0	-
3089	485236.37	1347928.26	Картометрический метод	5.0	-
3090	485253.55	1347949.22	Картометрический метод	5.0	-
3091	485255.47	1347951.56	Картометрический метод	5.0	-
3092	485308.06	1348015.74	Картометрический метод	5.0	-
3093	485314.19	1348023.22	Картометрический метод	5.0	-
3094	485314.19	1348023.22	Картометрический метод	5.0	-
3095	485339.60	1348003.01	Картометрический метод	5.0	-
3096	485361.55	1347985.56	Картометрический метод	5.0	-
3097	485370.23	1348001.19	Картометрический метод	5.0	-
3098	485317.05	1348046.00	Картометрический метод	5.0	-

2. Сведения о характерных точках границ объекта					
Обозначение характерных точек границ	Координаты, м		Метод определения координат характерной точки	Средняя квадратическая погрешность положения характерной точки (Mt), м	Описание обозначения точки на местности (при наличии)
	X	Y			
1	2	3	4	5	6
3099	485310.01	1348051.93	Картометрический метод	5.0	-
3100	485305.83	1348055.46	Картометрический метод	5.0	-
3101	485274.35	1348067.86	Картометрический метод	5.0	-
3102	485222.34	1348093.37	Картометрический метод	5.0	-
3011	485176.79	1348115.72	Картометрический метод	5.0	-
3103	485448.29	1348997.25	Картометрический метод	5.0	-
3104	485435.84	1349035.26	Картометрический метод	5.0	-
3105	485435.86	1349035.30	Картометрический метод	5.0	-
3106	485423.44	1349073.30	Картометрический метод	5.0	-
3107	485410.99	1349111.31	Картометрический метод	5.0	-
3108	485403.50	1349134.16	Картометрический метод	5.0	-
3109	485395.19	1349132.54	Картометрический метод	5.0	-
3110	485365.75	1349126.80	Картометрический метод	5.0	-
3111	485358.08	1349166.05	Картометрический метод	5.0	-
3112	485341.24	1349124.32	Картометрический метод	5.0	-
3113	485341.24	1349124.32	Картометрический метод	5.0	-
3114	485340.77	1349118.67	Картометрический метод	5.0	-
3115	485336.19	1349063.66	Картометрический метод	5.0	-
3116	485417.89	1349063.54	Картометрический метод	5.0	-
3117	485417.90	1349063.53	Картометрический метод	5.0	-
3118	485445.36	1348996.29	Картометрический метод	5.0	-
3103	485448.29	1348997.25	Картометрический метод	5.0	-
3119	485473.49	1348930.59	Картометрический метод	5.0	-
3120	485468.95	1348939.46	Картометрический метод	5.0	-
3121	485469.30	1348939.64	Картометрический метод	5.0	-
3122	485462.57	1348954.16	Картометрический метод	5.0	-

2. Сведения о характерных точках границ объекта					
Обозначение характерных точек границ	Координаты, м		Метод определения координат характерной точки	Средняя квадратическая погрешность положения характерной точки (Mt), м	Описание обозначения точки на местности (при наличии)
	X	Y			
1	2	3	4	5	6
3123	485462.57	1348954.16	Картометрический метод	5.0	-
3124	485445.10	1348930.85	Картометрический метод	5.0	-
3125	485337.74	1348905.74	Картометрический метод	5.0	-
3126	485331.76	1348930.76	Картометрический метод	5.0	-
3127	485331.67	1348931.14	Картометрический метод	5.0	-
3128	485318.11	1348987.84	Картометрический метод	5.0	-
3129	485318.11	1348987.84	Картометрический метод	5.0	-
3130	485298.47	1348987.13	Картометрический метод	5.0	-
3131	485295.05	1348998.55	Картометрический метод	5.0	-
3132	485294.21	1349001.34	Картометрический метод	5.0	-
3133	485294.17	1349001.47	Картометрический метод	5.0	-
3134	485287.95	1349022.21	Картометрический метод	5.0	-
3135	485287.95	1349022.22	Картометрический метод	5.0	-
3136	485291.27	1349037.72	Картометрический метод	5.0	-
3137	485292.16	1349041.86	Картометрический метод	5.0	-
3138	485293.20	1349053.42	Картометрический метод	5.0	-
3139	485302.34	1349155.16	Картометрический метод	5.0	-
3140	485289.09	1349159.35	Картометрический метод	5.0	-
3141	485286.26	1349117.26	Картометрический метод	5.0	-
3142	485284.96	1349097.92	Картометрический метод	5.0	-
3143	485284.69	1349093.92	Картометрический метод	5.0	-
3144	485283.40	1349075.46	Картометрический метод	5.0	-
3145	485282.25	1349060.26	Картометрический метод	5.0	-
3146	485278.57	1349031.17	Картометрический метод	5.0	-
3147	485278.18	1349011.64	Картометрический метод	5.0	-
3148	485275.26	1348988.15	Картометрический метод	5.0	-

2. Сведения о характерных точках границ объекта					
Обозначение характерных точек границ	Координаты, м		Метод определения координат характерной точки	Средняя квадратическая погрешность положения характерной точки (Mt), м	Описание обозначения точки на местности (при наличии)
	X	Y			
1	2	3	4	5	6
3149	485262.14	1348934.65	Картометрический метод	5.0	-
3150	485238.84	1348931.39	Картометрический метод	5.0	-
3151	485226.67	1348931.07	Картометрический метод	5.0	-
3152	485226.78	1348927.31	Картометрический метод	5.0	-
3153	485216.92	1348927.13	Картометрический метод	5.0	-
3154	485210.83	1348925.60	Картометрический метод	5.0	-
3155	485182.93	1348918.65	Картометрический метод	5.0	-
3156	485155.04	1348911.69	Картометрический метод	5.0	-
3157	485146.90	1348909.66	Картометрический метод	5.0	-
3158	485129.20	1348895.27	Картометрический метод	5.0	-
3159	485112.77	1348881.97	Картометрический метод	5.0	-
3160	485107.91	1348901.49	Картометрический метод	5.0	-
3161	485098.91	1348899.24	Картометрический метод	5.0	-
3162	485080.02	1348894.52	Картометрический метод	5.0	-
3163	485068.57	1348886.47	Картометрический метод	5.0	-
3164	485065.86	1348875.34	Картометрический метод	5.0	-
3165	485057.23	1348854.10	Картометрический метод	5.0	-
3166	485055.69	1348846.74	Картометрический метод	5.0	-
3167	485047.33	1348829.71	Картометрический метод	5.0	-
3168	485033.45	1348801.41	Картометрический метод	5.0	-
3169	485016.65	1348812.94	Картометрический метод	5.0	-
3170	485004.35	1348798.96	Картометрический метод	5.0	-
3171	484994.05	1348776.18	Картометрический метод	5.0	-
3172	484986.09	1348760.64	Картометрический метод	5.0	-
3173	484985.85	1348757.48	Картометрический метод	5.0	-
3174	484988.37	1348758.37	Картометрический метод	5.0	-

2. Сведения о характерных точках границ объекта					
Обозначение характерных точек границ	Координаты, м		Метод определения координат характерной точки	Средняя квадратическая погрешность положения характерной точки (Mt), м	Описание обозначения точки на местности (при наличии)
	X	Y			
1	2	3	4	5	6
3175	484995.15	1348720.94	Картометрический метод	5.0	-
3176	484970.55	1348716.49	Картометрический метод	5.0	-
3177	484962.83	1348712.71	Картометрический метод	5.0	-
3178	484935.95	1348690.17	Картометрический метод	5.0	-
3179	484925.46	1348686.27	Картометрический метод	5.0	-
3180	484900.50	1348677.00	Картометрический метод	5.0	-
3181	484885.18	1348677.25	Картометрический метод	5.0	-
3182	484882.97	1348670.49	Картометрический метод	5.0	-
3183	484879.39	1348669.15	Картометрический метод	5.0	-
3184	484860.65	1348677.64	Картометрический метод	5.0	-
3185	484846.81	1348683.90	Картометрический метод	5.0	-
3186	484836.96	1348695.04	Картометрический метод	5.0	-
3187	484817.27	1348719.33	Картометрический метод	5.0	-
3188	484811.45	1348735.20	Картометрический метод	5.0	-
3189	484809.04	1348765.71	Картометрический метод	5.0	-
3190	484779.06	1348775.95	Картометрический метод	5.0	-
3191	484754.84	1348778.55	Картометрический метод	5.0	-
3192	484753.60	1348769.41	Картометрический метод	5.0	-
3193	484750.52	1348746.48	Картометрический метод	5.0	-
3194	484719.74	1348738.30	Картометрический метод	5.0	-
3195	484713.99	1348721.21	Картометрический метод	5.0	-
3196	484715.19	1348701.21	Картометрический метод	5.0	-
3197	484717.59	1348692.83	Картометрический метод	5.0	-
3198	484720.41	1348682.98	Картометрический метод	5.0	-
3199	484723.37	1348672.64	Картометрический метод	5.0	-
3200	484731.51	1348675.27	Картометрический метод	5.0	-

2. Сведения о характерных точках границ объекта					
Обозначение характерных точек границ	Координаты, м		Метод определения координат характерной точки	Средняя квадратическая погрешность положения характерной точки (Mt), м	Описание обозначения точки на местности (при наличии)
	X	Y			
1	2	3	4	5	6
3201	484743.31	1348657.90	Картометрический метод	5.0	-
3202	484750.40	1348646.96	Картометрический метод	5.0	-
3203	484753.05	1348642.88	Картометрический метод	5.0	-
3204	484765.96	1348645.04	Картометрический метод	5.0	-
3205	484778.63	1348625.95	Картометрический метод	5.0	-
3206	484727.99	1348617.88	Картометрический метод	5.0	-
3207	484743.72	1348547.88	Картометрический метод	5.0	-
3208	484742.05	1348449.78	Картометрический метод	5.0	-
3209	484711.58	1348441.84	Картометрический метод	5.0	-
3210	484717.44	1348415.92	Картометрический метод	5.0	-
3211	484720.92	1348407.42	Картометрический метод	5.0	-
3212	484738.94	1348426.18	Картометрический метод	5.0	-
3213	484795.84	1348425.80	Картометрический метод	5.0	-
3214	484802.74	1348425.76	Картометрический метод	5.0	-
3215	484807.39	1348389.16	Картометрический метод	5.0	-
3216	484811.62	1348375.26	Картометрический метод	5.0	-
3217	484809.58	1348371.94	Картометрический метод	5.0	-
3218	484811.67	1348355.53	Картометрический метод	5.0	-
3219	484781.31	1348324.11	Картометрический метод	5.0	-
3220	484786.95	1348319.31	Картометрический метод	5.0	-
3221	484793.17	1348315.22	Картометрический метод	5.0	-
3222	484791.71	1348316.81	Картометрический метод	5.0	-
3223	484791.12	1348318.56	Картометрический метод	5.0	-
3224	484791.75	1348323.47	Картометрический метод	5.0	-
3225	484794.25	1348326.28	Картометрический метод	5.0	-
3226	484796.38	1348327.14	Картометрический метод	5.0	-

2. Сведения о характерных точках границ объекта					
Обозначение характерных точек границ	Координаты, м		Метод определения координат характерной точки	Средняя квадратическая погрешность положения характерной точки (Mt), м	Описание обозначения точки на местности (при наличии)
	X	Y			
1	2	3	4	5	6
3227	484801.44	1348329.16	Картометрический метод	5.0	-
3228	484804.39	1348331.16	Картометрический метод	5.0	-
3229	484808.72	1348336.80	Картометрический метод	5.0	-
3230	484811.46	1348342.55	Картометрический метод	5.0	-
3231	484814.89	1348354.72	Картометрический метод	5.0	-
3232	484816.78	1348368.27	Картометрический метод	5.0	-
3233	484816.76	1348374.91	Картометрический метод	5.0	-
3234	484815.63	1348384.60	Картометрический метод	5.0	-
3235	484815.95	1348388.53	Картометрический метод	5.0	-
3236	484817.21	1348390.08	Картометрический метод	5.0	-
3237	484816.13	1348393.14	Картометрический метод	5.0	-
3238	484815.04	1348396.20	Картометрический метод	5.0	-
3239	484813.55	1348399.24	Картометрический метод	5.0	-
3240	484806.87	1348412.07	Картометрический метод	5.0	-
3241	484804.45	1348423.36	Картометрический метод	5.0	-
3242	484802.03	1348440.29	Картометрический метод	5.0	-
3243	484794.09	1348443.54	Картометрический метод	5.0	-
3244	484793.70	1348445.69	Картометрический метод	5.0	-
3245	484791.26	1348449.90	Картометрический метод	5.0	-
3246	484788.27	1348452.60	Картометрический метод	5.0	-
3247	484782.37	1348453.27	Картометрический метод	5.0	-
3248	484778.51	1348455.37	Картометрический метод	5.0	-
3249	484777.10	1348457.03	Картометрический метод	5.0	-
3250	484776.80	1348457.54	Картометрический метод	5.0	-
3251	484775.99	1348459.72	Картометрический метод	5.0	-
3252	484775.89	1348465.77	Картометрический метод	5.0	-

2. Сведения о характерных точках границ объекта					
Обозначение характерных точек границ	Координаты, м		Метод определения координат характерной точки	Средняя квадратическая погрешность положения характерной точки (Mt), м	Описание обозначения точки на местности (при наличии)
	X	Y			
1	2	3	4	5	6
3253	484777.13	1348471.16	Картометрический метод	5.0	-
3254	484779.48	1348478.00	Картометрический метод	5.0	-
3255	484780.56	1348481.43	Картометрический метод	5.0	-
3256	484781.72	1348486.55	Картометрический метод	5.0	-
3257	484783.12	1348497.09	Картометрический метод	5.0	-
3258	484785.53	1348516.66	Картометрический метод	5.0	-
3259	484786.74	1348544.06	Картометрический метод	5.0	-
3260	484787.06	1348561.17	Картометрический метод	5.0	-
3261	484787.79	1348569.66	Картометрический метод	5.0	-
3262	484791.70	1348591.80	Картометрический метод	5.0	-
3263	484793.09	1348607.82	Картометрический метод	5.0	-
3264	484792.76	1348615.89	Картометрический метод	5.0	-
3265	484790.60	1348627.65	Картометрический метод	5.0	-
3266	484788.54	1348633.20	Картометрический метод	5.0	-
3267	484785.07	1348639.45	Картометрический метод	5.0	-
3268	484775.89	1348650.67	Картометрический метод	5.0	-
3269	484765.98	1348661.15	Картометрический метод	5.0	-
3270	484761.63	1348667.63	Картометрический метод	5.0	-
3271	484755.90	1348679.79	Картометрический метод	5.0	-
3272	484745.40	1348695.96	Картометрический метод	5.0	-
3273	484744.13	1348698.83	Картометрический метод	5.0	-
3274	484742.62	1348704.42	Картометрический метод	5.0	-
3275	484742.28	1348709.25	Картометрический метод	5.0	-
3276	484742.62	1348711.65	Картометрический метод	5.0	-
3277	484744.70	1348716.27	Картометрический метод	5.0	-
3278	484746.38	1348718.13	Картометрический метод	5.0	-

2. Сведения о характерных точках границ объекта					
Обозначение характерных точек границ	Координаты, м		Метод определения координат характерной точки	Средняя квадратическая погрешность положения характерной точки (Mt), м	Описание обозначения точки на местности (при наличии)
	X	Y			
1	2	3	4	5	6
3279	484748.85	1348719.79	Картометрический метод	5.0	-
3280	484754.36	1348722.34	Картометрический метод	5.0	-
3281	484764.00	1348728.52	Картометрический метод	5.0	-
3282	484765.47	1348729.29	Картометрический метод	5.0	-
3283	484768.67	1348730.17	Картометрический метод	5.0	-
3284	484772.13	1348729.42	Картометрический метод	5.0	-
3285	484774.33	1348727.92	Картометрический метод	5.0	-
3286	484777.85	1348723.70	Картометрический метод	5.0	-
3287	484793.96	1348703.82	Картометрический метод	5.0	-
3288	484811.88	1348684.40	Картометрический метод	5.0	-
3289	484820.48	1348674.30	Картометрический метод	5.0	-
3290	484821.83	1348672.95	Картометрический метод	5.0	-
3291	484845.81	1348656.21	Картометрический метод	5.0	-
3292	484851.93	1348652.78	Картометрический метод	5.0	-
3293	484862.02	1348647.36	Картометрический метод	5.0	-
3294	484865.68	1348646.23	Картометрический метод	5.0	-
3295	484873.31	1348645.40	Картометрический метод	5.0	-
3296	484877.79	1348645.73	Картометрический метод	5.0	-
3297	484886.57	1348647.66	Картометрический метод	5.0	-
3298	484893.79	1348649.98	Картометрический метод	5.0	-
3299	484907.80	1348655.79	Картометрический метод	5.0	-
3300	484918.21	1348660.55	Картометрический метод	5.0	-
3301	484923.61	1348662.41	Картометрический метод	5.0	-
3302	484932.04	1348663.62	Картометрический метод	5.0	-
3303	484937.76	1348663.62	Картометрический метод	5.0	-
3304	484942.43	1348665.73	Картометрический метод	5.0	-

2. Сведения о характерных точках границ объекта					
Обозначение характерных точек границ	Координаты, м		Метод определения координат характерной точки	Средняя квадратическая погрешность положения характерной точки (Mt), м	Описание обозначения точки на местности (при наличии)
	X	Y			
1	2	3	4	5	6
3305	484946.79	1348670.54	Картометрический метод	5.0	-
3306	484950.25	1348673.45	Картометрический метод	5.0	-
3307	484958.24	1348678.07	Картометрический метод	5.0	-
3308	484962.50	1348680.75	Картометрический метод	5.0	-
3309	484970.28	1348686.96	Картометрический метод	5.0	-
3310	484979.62	1348696.74	Картометрический метод	5.0	-
3311	484984.94	1348701.95	Картометрический метод	5.0	-
3312	484988.05	1348703.82	Картометрический метод	5.0	-
3313	484995.88	1348706.53	Картометрический метод	5.0	-
3314	484999.72	1348709.59	Картометрический метод	5.0	-
3315	485001.00	1348710.90	Картометрический метод	5.0	-
3316	485005.37	1348714.51	Картометрический метод	5.0	-
3317	485008.38	1348715.41	Картометрический метод	5.0	-
3318	485010.57	1348715.49	Картометрический метод	5.0	-
3319	485013.27	1348715.00	Картометрический метод	5.0	-
3320	485015.15	1348714.66	Картометрический метод	5.0	-
3321	485019.01	1348712.96	Картометрический метод	5.0	-
3322	485020.27	1348711.65	Картометрический метод	5.0	-
3323	485020.90	1348709.27	Картометрический метод	5.0	-
3324	485020.27	1348703.52	Картометрический метод	5.0	-
3325	485020.22	1348699.94	Картометрический метод	5.0	-
3326	485021.93	1348693.13	Картометрический метод	5.0	-
3327	485022.59	1348691.33	Картометрический метод	5.0	-
3328	485023.99	1348687.49	Картометрический метод	5.0	-
3329	485024.04	1348684.85	Картометрический метод	5.0	-
3330	485023.09	1348682.75	Картометрический метод	5.0	-

2. Сведения о характерных точках границ объекта					
Обозначение характерных точек границ	Координаты, м		Метод определения координат характерной точки	Средняя квадратическая погрешность положения характерной точки (Mt), м	Описание обозначения точки на местности (при наличии)
	X	Y			
1	2	3	4	5	6
3331	485019.67	1348678.83	Картометрический метод	5.0	-
3332	485015.69	1348672.92	Картометрический метод	5.0	-
3333	485014.70	1348669.64	Картометрический метод	5.0	-
3334	485014.46	1348665.72	Картометрический метод	5.0	-
3335	485014.34	1348660.48	Картометрический метод	5.0	-
3336	485013.80	1348658.05	Картометрический метод	5.0	-
3337	485008.68	1348650.22	Картометрический метод	5.0	-
3338	485006.40	1348644.31	Картометрический метод	5.0	-
3339	485006.27	1348641.18	Картометрический метод	5.0	-
3340	485007.63	1348633.65	Картометрический метод	5.0	-
3341	485007.38	1348631.26	Картометрический метод	5.0	-
3342	485005.22	1348626.43	Картометрический метод	5.0	-
3343	485002.83	1348623.60	Картометрический метод	5.0	-
3344	485001.45	1348623.11	Картометрический метод	5.0	-
3345	485000.31	1348623.46	Картометрический метод	5.0	-
3346	484998.14	1348625.37	Картометрический метод	5.0	-
3347	484994.07	1348630.19	Картометрический метод	5.0	-
3348	484990.71	1348631.95	Картометрический метод	5.0	-
3349	484988.05	1348632.56	Картометрический метод	5.0	-
3350	484982.33	1348632.90	Картометрический метод	5.0	-
3351	484972.03	1348631.90	Картометрический метод	5.0	-
3352	484967.27	1348630.34	Картометрический метод	5.0	-
3353	484960.35	1348627.18	Картометрический метод	5.0	-
3354	484952.22	1348625.83	Картометрический метод	5.0	-
3355	484940.77	1348623.72	Картометрический метод	5.0	-
3356	484940.62	1348623.66	Картометрический метод	5.0	-

2. Сведения о характерных точках границ объекта					
Обозначение характерных точек границ	Координаты, м		Метод определения координат характерной точки	Средняя квадратическая погрешность положения характерной точки (Mt), м	Описание обозначения точки на местности (при наличии)
	X	Y			
1	2	3	4	5	6
3357	484929.59	1348619.26	Картометрический метод	5.0	-
3358	484924.41	1348616.15	Картометрический метод	5.0	-
3359	484917.43	1348610.47	Картометрический метод	5.0	-
3360	484912.85	1348605.35	Картометрический метод	5.0	-
3361	484904.94	1348594.05	Картометрический метод	5.0	-
3362	484898.29	1348583.58	Картометрический метод	5.0	-
3363	484893.19	1348575.53	Картометрический метод	5.0	-
3364	484886.06	1348562.10	Картометрический метод	5.0	-
3365	484883.25	1348555.06	Картометрический метод	5.0	-
3366	484879.94	1348546.02	Картометрический метод	5.0	-
3367	484877.08	1348540.00	Картометрический метод	5.0	-
3368	484876.73	1348537.27	Картометрический метод	5.0	-
3369	484877.23	1348531.57	Картометрический метод	5.0	-
3370	484878.89	1348520.88	Картометрический метод	5.0	-
3371	484882.20	1348511.09	Картометрический метод	5.0	-
3372	484882.80	1348502.36	Картометрический метод	5.0	-
3373	484884.31	1348494.68	Картометрический метод	5.0	-
3374	484884.15	1348491.86	Картометрический метод	5.0	-
3375	484882.50	1348486.24	Картометрический метод	5.0	-
3376	484880.11	1348481.22	Картометрический метод	5.0	-
3377	484878.53	1348479.01	Картометрический метод	5.0	-
3378	484875.42	1348476.31	Картометрический метод	5.0	-
3379	484871.67	1348474.20	Картометрический метод	5.0	-
3380	484870.30	1348472.84	Картометрический метод	5.0	-
3381	484869.25	1348467.72	Картометрический метод	5.0	-
3382	484868.62	1348464.85	Картометрический метод	5.0	-

2. Сведения о характерных точках границ объекта					
Обозначение характерных точек границ	Координаты, м		Метод определения координат характерной точки	Средняя квадратическая погрешность положения характерной точки (Mt), м	Описание обозначения точки на местности (при наличии)
	X	Y			
1	2	3	4	5	6
3383	484866.09	1348459.74	Картометрический метод	5.0	-
3384	484860.85	1348454.35	Картометрический метод	5.0	-
3385	484857.66	1348452.37	Картометрический метод	5.0	-
3386	484854.43	1348451.03	Картометрический метод	5.0	-
3387	484851.87	1348449.10	Картометрический метод	5.0	-
3388	484847.92	1348441.08	Картометрический метод	5.0	-
3389	484837.51	1348441.91	Картометрический метод	5.0	-
3390	484822.99	1348441.91	Картометрический метод	5.0	-
3391	484812.51	1348441.91	Картометрический метод	5.0	-
3392	484808.48	1348435.46	Картометрический метод	5.0	-
3393	484808.48	1348426.59	Картометрический метод	5.0	-
3394	484809.29	1348418.52	Картометрический метод	5.0	-
3395	484812.51	1348401.59	Картометрический метод	5.0	-
3396	484819.77	1348392.72	Картометрический метод	5.0	-
3397	484821.61	1348387.90	Картометрический метод	5.0	-
3398	484822.57	1348386.22	Картометрический метод	5.0	-
3399	484823.78	1348381.22	Картометрический метод	5.0	-
3400	484824.27	1348370.78	Картометрический метод	5.0	-
3401	484823.78	1348365.56	Картометрический метод	5.0	-
3402	484820.77	1348351.41	Картометрический метод	5.0	-
3403	484819.71	1348340.26	Картометрический метод	5.0	-
3404	484820.04	1348332.32	Картометрический метод	5.0	-
3405	484820.92	1348328.52	Картометрический метод	5.0	-
3406	484825.58	1348319.03	Картометрический метод	5.0	-
3407	484828.14	1348311.96	Картометрический метод	5.0	-
3408	484828.18	1348307.47	Картометрический метод	5.0	-

2. Сведения о характерных точках границ объекта					
Обозначение характерных точек границ	Координаты, м		Метод определения координат характерной точки	Средняя квадратическая погрешность положения характерной точки (Mt), м	Описание обозначения точки на местности (при наличии)
	X	Y			
1	2	3	4	5	6
3409	484827.67	1348305.65	Картометрический метод	5.0	-
3410	484827.54	1348305.33	Картометрический метод	5.0	-
3411	484824.98	1348302.17	Картометрический метод	5.0	-
3412	484822.89	1348301.29	Картометрический метод	5.0	-
3413	484818.36	1348301.57	Картометрический метод	5.0	-
3414	484811.13	1348306.99	Картометрический метод	5.0	-
3415	484807.94	1348308.16	Картометрический метод	5.0	-
3416	484803.36	1348309.00	Картометрический метод	5.0	-
3417	484802.17	1348309.30	Картометрический метод	5.0	-
3418	484807.43	1348305.84	Картометрический метод	5.0	-
3419	484828.97	1348292.96	Картометрический метод	5.0	-
3420	484837.88	1348287.63	Картометрический метод	5.0	-
3421	484838.10	1348287.50	Картометрический метод	5.0	-
3422	484838.54	1348288.19	Картометрический метод	5.0	-
3423	484838.54	1348288.20	Картометрический метод	5.0	-
3424	484844.75	1348297.86	Картометрический метод	5.0	-
3425	484883.74	1348358.64	Картометрический метод	5.0	-
3426	484893.03	1348375.16	Картометрический метод	5.0	-
3427	484907.71	1348431.98	Картометрический метод	5.0	-
3428	484910.49	1348439.51	Картометрический метод	5.0	-
3429	484911.38	1348441.90	Картометрический метод	5.0	-
3430	484911.38	1348441.90	Картометрический метод	5.0	-
3431	484933.13	1348477.17	Картометрический метод	5.0	-
3432	484949.83	1348495.10	Картометрический метод	5.0	-
3433	484956.26	1348494.15	Картометрический метод	5.0	-
3434	485049.66	1348587.98	Картометрический метод	5.0	-

2. Сведения о характерных точках границ объекта					
Обозначение характерных точек границ	Координаты, м		Метод определения координат характерной точки	Средняя квадратическая погрешность положения характерной точки (Mt), м	Описание обозначения точки на местности (при наличии)
	X	Y			
1	2	3	4	5	6
3435	485106.04	1348644.61	Картометрический метод	5.0	-
3436	485101.44	1348647.32	Картометрический метод	5.0	-
3437	485097.87	1348649.42	Картометрический метод	5.0	-
3438	485081.31	1348659.15	Картометрический метод	5.0	-
3439	485068.17	1348666.88	Картометрический метод	5.0	-
3440	485033.11	1348618.01	Картометрический метод	5.0	-
3441	485023.64	1348624.78	Картометрический метод	5.0	-
3442	485030.73	1348634.36	Картометрический метод	5.0	-
3443	485034.41	1348644.01	Картометрический метод	5.0	-
3444	485035.74	1348656.71	Картометрический метод	5.0	-
3445	485047.16	1348673.01	Картометрический метод	5.0	-
3446	485048.99	1348678.16	Картометрический метод	5.0	-
3447	485041.13	1348682.78	Картометрический метод	5.0	-
3448	485039.27	1348683.87	Картометрический метод	5.0	-
3449	485036.08	1348685.75	Картометрический метод	5.0	-
3450	485028.41	1348690.26	Картометрический метод	5.0	-
3451	485024.61	1348692.50	Картометрический метод	5.0	-
3452	485026.49	1348704.08	Картометрический метод	5.0	-
3453	485028.47	1348716.28	Картометрический метод	5.0	-
3454	485028.99	1348719.44	Картометрический метод	5.0	-
3455	485032.45	1348740.74	Картометрический метод	5.0	-
3456	485032.45	1348740.75	Картометрический метод	5.0	-
3457	485033.57	1348749.24	Картометрический метод	5.0	-
3458	485038.40	1348751.31	Картометрический метод	5.0	-
3459	485043.93	1348757.67	Картометрический метод	5.0	-
3460	485059.56	1348775.64	Картометрический метод	5.0	-

2. Сведения о характерных точках границ объекта					
Обозначение характерных точек границ	Координаты, м		Метод определения координат характерной точки	Средняя квадратическая погрешность положения характерной точки (Mt), м	Описание обозначения точки на местности (при наличии)
	X	Y			
1	2	3	4	5	6
3461	485069.50	1348795.34	Картометрический метод	5.0	-
3462	485080.98	1348812.27	Картометрический метод	5.0	-
3463	485080.98	1348812.27	Картометрический метод	5.0	-
3464	485082.28	1348814.01	Картометрический метод	5.0	-
3465	485098.53	1348835.72	Картометрический метод	5.0	-
3466	485110.74	1348852.03	Картометрический метод	5.0	-
3467	485119.59	1348859.19	Картометрический метод	5.0	-
3468	485141.85	1348877.20	Картометрический метод	5.0	-
3469	485153.40	1348886.55	Картометрический метод	5.0	-
3470	485159.24	1348882.77	Картометрический метод	5.0	-
3471	485162.26	1348888.11	Картометрический метод	5.0	-
3472	485171.15	1348902.56	Картометрический метод	5.0	-
3473	485188.54	1348906.92	Картометрический метод	5.0	-
3474	485202.93	1348897.57	Картометрический метод	5.0	-
3475	485201.37	1348895.15	Картометрический метод	5.0	-
3476	485202.78	1348897.34	Картометрический метод	5.0	-
3477	485202.93	1348897.57	Картометрический метод	5.0	-
3478	485207.04	1348894.59	Картометрический метод	5.0	-
3479	485225.00	1348881.57	Картометрический метод	5.0	-
3480	485225.00	1348881.57	Картометрический метод	5.0	-
3481	485235.93	1348901.19	Картометрический метод	5.0	-
3482	485235.98	1348901.28	Картометрический метод	5.0	-
3483	485239.21	1348907.07	Картометрический метод	5.0	-
3484	485244.29	1348916.19	Картометрический метод	5.0	-
3485	485249.99	1348915.00	Картометрический метод	5.0	-
3486	485263.55	1348912.15	Картометрический метод	5.0	-

2. Сведения о характерных точках границ объекта					
Обозначение характерных точек границ	Координаты, м		Метод определения координат характерной точки	Средняя квадратическая погрешность положения характерной точки (Mt), м	Описание обозначения точки на местности (при наличии)
	X	Y			
1	2	3	4	5	6
3487	485278.58	1348909.00	Картометрический метод	5.0	-
3488	485271.05	1348869.56	Картометрический метод	5.0	-
3489	485268.09	1348854.08	Картометрический метод	5.0	-
3490	485237.06	1348859.96	Картометрический метод	5.0	-
3491	485228.58	1348845.37	Картометрический метод	5.0	-
3492	485227.75	1348843.94	Картометрический метод	5.0	-
3493	485201.84	1348808.75	Картометрический метод	5.0	-
3494	485180.41	1348773.40	Картометрический метод	5.0	-
3495	485249.89	1348726.26	Картометрический метод	5.0	-
3496	485318.85	1348777.94	Картометрический метод	5.0	-
3497	485379.05	1348823.05	Картометрический метод	5.0	-
3498	485397.58	1348855.67	Картометрический метод	5.0	-
3499	485475.50	1348908.32	Картометрический метод	5.0	-
3500	485482.59	1348910.96	Картометрический метод	5.0	-
3119	485473.49	1348930.59	Картометрический метод	5.0	-
3501	484908.91	1348501.03	Картометрический метод	5.0	-
3502	484890.52	1348520.25	Картометрический метод	5.0	-
3503	484905.20	1348566.71	Картометрический метод	5.0	-
3504	484910.45	1348571.73	Картометрический метод	5.0	-
3505	484939.34	1348599.39	Картометрический метод	5.0	-
3506	484944.59	1348604.42	Картометрический метод	5.0	-
3507	484991.64	1348617.07	Картометрический метод	5.0	-
3508	485010.04	1348597.85	Картометрический метод	5.0	-
3509	484973.92	1348563.28	Картометрический метод	5.0	-
3510	484945.03	1348535.62	Картометрический метод	5.0	-
3501	484908.91	1348501.03	Картометрический метод	5.0	-

2. Сведения о характерных точках границ объекта					
Обозначение характерных точек границ	Координаты, м		Метод определения координат характерной точки	Средняя квадратическая погрешность положения характерной точки (Mt), м	Описание обозначения точки на местности (при наличии)
	X	Y			
1	2	3	4	5	6
3511	486623.24	1350691.88	Картометрический метод	5.0	-
3512	486595.39	1350636.33	Картометрический метод	5.0	-
3513	486595.83	1350636.19	Картометрический метод	5.0	-
3514	486621.87	1350637.77	Картометрический метод	5.0	-
3515	486621.87	1350637.77	Картометрический метод	5.0	-
3516	486621.88	1350637.78	Картометрический метод	5.0	-
3517	486636.77	1350654.60	Картометрический метод	5.0	-
3518	486642.51	1350656.88	Картометрический метод	5.0	-
3519	486644.69	1350668.59	Картометрический метод	5.0	-
3520	486644.74	1350668.83	Картометрический метод	5.0	-
3521	486647.79	1350685.23	Картометрический метод	5.0	-
3522	486652.66	1350685.91	Картометрический метод	5.0	-
3523	486662.49	1350687.27	Картометрический метод	5.0	-
3524	486682.86	1350670.44	Картометрический метод	5.0	-
3525	486702.58	1350670.23	Картометрический метод	5.0	-
3526	486719.07	1350672.06	Картометрический метод	5.0	-
3527	486728.31	1350674.70	Картометрический метод	5.0	-
3528	486728.31	1350674.72	Картометрический метод	5.0	-
3529	486729.82	1350685.56	Картометрический метод	5.0	-
3530	486731.37	1350696.66	Картометрический метод	5.0	-
3531	486734.46	1350697.02	Картометрический метод	5.0	-
3532	486735.99	1350697.20	Картометрический метод	5.0	-
3533	486746.06	1350693.28	Картометрический метод	5.0	-
3534	486755.32	1350688.53	Картометрический метод	5.0	-
3535	486755.32	1350688.53	Картометрический метод	5.0	-
3536	486783.10	1350682.75	Картометрический метод	5.0	-

2. Сведения о характерных точках границ объекта					
Обозначение характерных точек границ	Координаты, м		Метод определения координат характерной точки	Средняя квадратическая погрешность положения характерной точки (Mt), м	Описание обозначения точки на местности (при наличии)
	X	Y			
1	2	3	4	5	6
3537	486783.11	1350682.75	Картометрический метод	5.0	-
3538	486783.29	1350682.71	Картометрический метод	5.0	-
3539	486783.93	1350682.43	Картометрический метод	5.0	-
3540	486783.97	1350682.41	Картометрический метод	5.0	-
3541	486793.59	1350678.19	Картометрический метод	5.0	-
3542	486793.74	1350678.26	Картометрический метод	5.0	-
3543	486794.93	1350704.92	Картометрический метод	5.0	-
3544	486795.50	1350739.70	Картометрический метод	5.0	-
3545	486655.59	1350752.57	Картометрический метод	5.0	-
3511	486623.24	1350691.88	Картометрический метод	5.0	-
3546	486831.42	1350602.37	Картометрический метод	5.0	-
3547	486818.90	1350619.95	Картометрический метод	5.0	-
3548	486818.90	1350619.95	Картометрический метод	5.0	-
3549	486817.61	1350620.79	Картометрический метод	5.0	-
3550	486806.14	1350628.27	Картометрический метод	5.0	-
3551	486796.35	1350633.06	Картометрический метод	5.0	-
3552	486785.59	1350631.99	Картометрический метод	5.0	-
3553	486779.65	1350630.82	Картометрический метод	5.0	-
3554	486772.55	1350635.32	Картометрический метод	5.0	-
3555	486769.63	1350616.13	Картометрический метод	5.0	-
3556	486765.00	1350608.99	Картометрический метод	5.0	-
3557	486760.57	1350602.16	Картометрический метод	5.0	-
3558	486750.73	1350592.34	Картометрический метод	5.0	-
3559	486750.73	1350592.34	Картометрический метод	5.0	-
3560	486750.72	1350592.33	Картометрический метод	5.0	-
3561	486750.71	1350592.33	Картометрический метод	5.0	-

2. Сведения о характерных точках границ объекта					
Обозначение характерных точек границ	Координаты, м		Метод определения координат характерной точки	Средняя квадратическая погрешность положения характерной точки (Mt), м	Описание обозначения точки на местности (при наличии)
	X	Y			
1	2	3	4	5	6
3562	486729.48	1350579.95	Картометрический метод	5.0	-
3563	486723.66	1350574.64	Картометрический метод	5.0	-
3564	486723.66	1350574.64	Картометрический метод	5.0	-
3565	486793.91	1350539.11	Картометрический метод	5.0	-
3566	486794.68	1350538.72	Картометрический метод	5.0	-
3567	486817.11	1350527.37	Картометрический метод	5.0	-
3568	486824.76	1350523.50	Картометрический метод	5.0	-
3569	486823.35	1350529.42	Картометрический метод	5.0	-
3570	486823.35	1350529.42	Картометрический метод	5.0	-
3571	486822.06	1350541.83	Картометрический метод	5.0	-
3572	486824.43	1350550.94	Картометрический метод	5.0	-
3573	486824.43	1350550.95	Картометрический метод	5.0	-
3574	486823.25	1350557.74	Картометрический метод	5.0	-
3575	486823.93	1350566.64	Картометрический метод	5.0	-
3576	486824.70	1350576.67	Картометрический метод	5.0	-
3577	486824.70	1350576.67	Картометрический метод	5.0	-
3578	486824.71	1350588.42	Картометрический метод	5.0	-
3546	486831.42	1350602.37	Картометрический метод	5.0	-
3579	486788.43	1351077.66	Картометрический метод	5.0	-
3580	486777.48	1351069.04	Картометрический метод	5.0	-
3581	486777.75	1351066.18	Картометрический метод	5.0	-
3582	486778.07	1351062.92	Картометрический метод	5.0	-
3583	486775.99	1351055.63	Картометрический метод	5.0	-
3584	486764.22	1351044.83	Картометрический метод	5.0	-
3585	486764.13	1351044.68	Картометрический метод	5.0	-
3586	486756.55	1351032.32	Картометрический метод	5.0	-

2. Сведения о характерных точках границ объекта					
Обозначение характерных точек границ	Координаты, м		Метод определения координат характерной точки	Средняя квадратическая погрешность положения характерной точки (Mt), м	Описание обозначения точки на местности (при наличии)
	X	Y			
1	2	3	4	5	6
3587	486756.55	1351032.31	Картометрический метод	5.0	-
3588	486753.37	1351019.17	Картометрический метод	5.0	-
3589	486747.39	1351013.33	Картометрический метод	5.0	-
3590	486733.59	1351002.53	Картометрический метод	5.0	-
3591	486724.85	1350987.73	Картометрический метод	5.0	-
3592	486721.16	1350971.18	Картометрический метод	5.0	-
3593	486719.32	1350968.94	Картометрический метод	5.0	-
3594	486710.68	1350968.46	Картометрический метод	5.0	-
3595	486710.23	1350966.73	Картометрический метод	5.0	-
3596	486705.36	1350947.96	Картометрический метод	5.0	-
3597	486698.18	1350942.29	Картометрический метод	5.0	-
3598	486688.71	1350941.51	Картометрический метод	5.0	-
3599	486676.83	1350940.37	Картометрический метод	5.0	-
3600	486664.54	1350932.69	Картометрический метод	5.0	-
3601	486659.50	1350927.34	Картометрический метод	5.0	-
3602	486661.94	1350926.17	Картометрический метод	5.0	-
3603	486703.31	1350906.42	Картометрический метод	5.0	-
3604	486711.23	1350902.64	Картометрический метод	5.0	-
3605	486724.82	1350927.94	Картометрический метод	5.0	-
3606	486783.79	1351023.84	Картометрический метод	5.0	-
3607	486838.52	1351098.68	Картометрический метод	5.0	-
3608	486872.96	1351138.10	Картометрический метод	5.0	-
3609	486876.98	1351142.25	Картометрический метод	5.0	-
3610	486877.15	1351142.43	Картометрический метод	5.0	-
3611	486876.69	1351142.26	Картометрический метод	5.0	-
3612	486861.73	1351142.67	Картометрический метод	5.0	-

2. Сведения о характерных точках границ объекта					
Обозначение характерных точек границ	Координаты, м		Метод определения координат характерной точки	Средняя квадратическая погрешность положения характерной точки (Mt), м	Описание обозначения точки на местности (при наличии)
	X	Y			
1	2	3	4	5	6
3613	486857.63	1351137.55	Картометрический метод	5.0	-
3614	486849.78	1351127.74	Картометрический метод	5.0	-
3615	486836.19	1351122.77	Картометрический метод	5.0	-
3616	486825.24	1351116.14	Картометрический метод	5.0	-
3617	486819.98	1351112.09	Картометрический метод	5.0	-
3618	486812.31	1351106.19	Картометрический метод	5.0	-
3619	486800.37	1351089.60	Картометрический метод	5.0	-
3620	486788.43	1351077.66	Картометрический метод	5.0	-
3579	486788.43	1351077.66	Картометрический метод	5.0	-
3621	487038.32	1351334.09	Картометрический метод	5.0	-
3622	487019.75	1351320.97	Картометрический метод	5.0	-
3623	487022.60	1351312.44	Картометрический метод	5.0	-
3624	487026.12	1351301.89	Картометрический метод	5.0	-
3625	487028.70	1351295.42	Картометрический метод	5.0	-
3626	487025.47	1351293.47	Картометрический метод	5.0	-
3627	487015.54	1351283.86	Картометрический метод	5.0	-
3628	487015.53	1351283.85	Картометрический метод	5.0	-
3629	487012.63	1351281.05	Картометрический метод	5.0	-
3630	486980.67	1351314.13	Картометрический метод	5.0	-
3631	486959.12	1351293.25	Картометрический метод	5.0	-
3632	486937.53	1351272.41	Картометрический метод	5.0	-
3633	486915.97	1351251.56	Картометрический метод	5.0	-
3634	486903.55	1351239.49	Картометрический метод	5.0	-
3635	486909.10	1351233.74	Картометрический метод	5.0	-
3636	486891.78	1351216.99	Картометрический метод	5.0	-
3637	486897.16	1351214.28	Картометрический метод	5.0	-

2. Сведения о характерных точках границ объекта					
Обозначение характерных точек границ	Координаты, м		Метод определения координат характерной точки	Средняя квадратическая погрешность положения характерной точки (Mt), м	Описание обозначения точки на местности (при наличии)
	X	Y			
1	2	3	4	5	6
3638	486889.84	1351207.15	Картометрический метод	5.0	-
3639	486878.13	1351195.76	Картометрический метод	5.0	-
3640	486869.84	1351186.53	Картометрический метод	5.0	-
3641	486898.87	1351167.02	Картометрический метод	5.0	-
3642	486898.87	1351167.02	Картометрический метод	5.0	-
3643	486900.16	1351166.15	Картометрический метод	5.0	-
3644	486909.20	1351175.48	Картометрический метод	5.0	-
3645	486953.46	1351211.55	Картометрический метод	5.0	-
3646	487026.13	1351277.95	Картометрический метод	5.0	-
3647	487057.72	1351299.07	Картометрический метод	5.0	-
3648	487069.15	1351306.71	Картометрический метод	5.0	-
3649	487068.18	1351311.57	Картометрический метод	5.0	-
3650	487061.12	1351348.43	Картометрический метод	5.0	-
3651	487060.86	1351348.26	Картометрический метод	5.0	-
3621	487038.32	1351334.09	Картометрический метод	5.0	-
3652	487451.90	1351444.32	Картометрический метод	5.0	-
3653	487450.06	1351475.22	Картометрический метод	5.0	-
3654	487451.51	1351477.21	Картометрический метод	5.0	-
3655	487455.28	1351482.38	Картометрический метод	5.0	-
3656	487446.64	1351489.33	Картометрический метод	5.0	-
3657	487434.01	1351502.37	Картометрический метод	5.0	-
3658	487428.56	1351511.44	Картометрический метод	5.0	-
3659	487427.73	1351517.45	Картометрический метод	5.0	-
3660	487423.50	1351520.57	Картометрический метод	5.0	-
3661	487394.80	1351521.10	Картометрический метод	5.0	-
3662	487387.24	1351518.73	Картометрический метод	5.0	-

2. Сведения о характерных точках границ объекта					
Обозначение характерных точек границ	Координаты, м		Метод определения координат характерной точки	Средняя квадратическая погрешность положения характерной точки (Mt), м	Описание обозначения точки на местности (при наличии)
	X	Y			
1	2	3	4	5	6
3663	487387.24	1351518.73	Картометрический метод	5.0	-
3664	487383.42	1351510.01	Картометрический метод	5.0	-
3665	487380.45	1351492.58	Картометрический метод	5.0	-
3666	487380.45	1351492.58	Картометрический метод	5.0	-
3667	487375.79	1351480.68	Картометрический метод	5.0	-
3668	487374.93	1351467.32	Картометрический метод	5.0	-
3669	487376.42	1351444.74	Картометрический метод	5.0	-
3670	487380.49	1351426.89	Картометрический метод	5.0	-
3671	487385.54	1351412.28	Картометрический метод	5.0	-
3672	487394.75	1351391.41	Картометрический метод	5.0	-
3673	487395.04	1351390.76	Картометрический метод	5.0	-
3674	487402.24	1351390.84	Картометрический метод	5.0	-
3675	487407.71	1351391.17	Картометрический метод	5.0	-
3676	487455.53	1351394.05	Картометрический метод	5.0	-
3677	487455.60	1351394.57	Картометрический метод	5.0	-
3678	487454.60	1351404.22	Картометрический метод	5.0	-
3652	487451.90	1351444.32	Картометрический метод	5.0	-
3679	487683.00	1350182.72	Картометрический метод	5.0	-
3680	487525.80	1350337.94	Картометрический метод	5.0	-
3681	487484.98	1350383.44	Картометрический метод	5.0	-
3682	487474.88	1350397.90	Картометрический метод	5.0	-
3683	487455.37	1350389.30	Картометрический метод	5.0	-
3684	487442.14	1350382.03	Картометрический метод	5.0	-
3685	487434.33	1350372.70	Картометрический метод	5.0	-
3686	487462.23	1350351.30	Картометрический метод	5.0	-
3687	487472.82	1350366.26	Картометрический метод	5.0	-

2. Сведения о характерных точках границ объекта					
Обозначение характерных точек границ	Координаты, м		Метод определения координат характерной точки	Средняя квадратическая погрешность положения характерной точки (Mt), м	Описание обозначения точки на местности (при наличии)
	X	Y			
1	2	3	4	5	6
3688	487508.58	1350334.52	Картометрический метод	5.0	-
3689	487539.03	1350296.45	Картометрический метод	5.0	-
3690	487531.39	1350271.56	Картометрический метод	5.0	-
3691	487514.33	1350260.02	Картометрический метод	5.0	-
3692	487432.34	1350309.07	Картометрический метод	5.0	-
3693	487406.05	1350336.85	Картометрический метод	5.0	-
3694	487395.47	1350345.25	Картометрический метод	5.0	-
3695	487388.69	1350335.12	Картометрический метод	5.0	-
3696	487383.19	1350326.88	Картометрический метод	5.0	-
3697	487450.74	1350275.34	Картометрический метод	5.0	-
3698	487479.56	1350260.11	Картометрический метод	5.0	-
3699	487507.38	1350244.30	Картометрический метод	5.0	-
3700	487598.10	1350194.13	Картометрический метод	5.0	-
3701	487600.91	1350198.94	Картометрический метод	5.0	-
3702	487609.22	1350213.18	Картометрический метод	5.0	-
3703	487696.24	1350167.48	Картометрический метод	5.0	-
3704	487697.34	1350169.63	Картометрический метод	5.0	-
3679	487683.00	1350182.72	Картометрический метод	5.0	-
3705	487904.25	1351442.86	Картометрический метод	5.0	-
3706	487896.48	1351426.04	Картометрический метод	5.0	-
3707	487898.12	1351406.38	Картометрический метод	5.0	-
3708	487898.20	1351405.45	Картометрический метод	5.0	-
3709	487898.36	1351403.55	Картометрический метод	5.0	-
3710	488045.48	1351415.17	Картометрический метод	5.0	-
3711	488046.03	1351415.21	Картометрический метод	5.0	-
3712	488057.35	1351419.96	Картометрический метод	5.0	-

2. Сведения о характерных точках границ объекта					
Обозначение характерных точек границ	Координаты, м		Метод определения координат характерной точки	Средняя квадратическая погрешность положения характерной точки (Mt), м	Описание обозначения точки на местности (при наличии)
	X	Y			
1	2	3	4	5	6
3713	488072.35	1351420.92	Картометрический метод	5.0	-
3714	488078.45	1351422.64	Картометрический метод	5.0	-
3715	488092.41	1351424.27	Картометрический метод	5.0	-
3716	488092.25	1351427.29	Картометрический метод	5.0	-
3717	488092.14	1351429.34	Картометрический метод	5.0	-
3718	488058.09	1351424.76	Картометрический метод	5.0	-
3719	488054.61	1351494.68	Картометрический метод	5.0	-
3720	488031.00	1351481.66	Картометрический метод	5.0	-
3721	488016.67	1351477.27	Картометрический метод	5.0	-
3722	487969.92	1351462.96	Картометрический метод	5.0	-
3723	487910.44	1351444.76	Картометрический метод	5.0	-
3705	487904.25	1351442.86	Картометрический метод	5.0	-
3724	487960.79	1349848.51	Картометрический метод	5.0	-
3725	487906.05	1349935.77	Картометрический метод	5.0	-
3726	487905.17	1349937.18	Картометрический метод	5.0	-
3727	487881.53	1349992.93	Картометрический метод	5.0	-
3728	487862.35	1350032.61	Картометрический метод	5.0	-
3729	487837.88	1350059.73	Картометрический метод	5.0	-
3730	487843.77	1350070.65	Картометрический метод	5.0	-
3731	487843.86	1350070.83	Картометрический метод	5.0	-
3732	487836.93	1350075.83	Картометрический метод	5.0	-
3733	487816.59	1350090.49	Картометрический метод	5.0	-
3734	487782.93	1350114.75	Картометрический метод	5.0	-
3735	487776.77	1350119.19	Картометрический метод	5.0	-
3736	487764.74	1350128.52	Картометрический метод	5.0	-
3737	487742.50	1350096.90	Картометрический метод	5.0	-

2. Сведения о характерных точках границ объекта					
Обозначение характерных точек границ	Координаты, м		Метод определения координат характерной точки	Средняя квадратическая погрешность положения характерной точки (Mt), м	Описание обозначения точки на местности (при наличии)
	X	Y			
1	2	3	4	5	6
3738	487742.50	1350096.90	Картометрический метод	5.0	-
3739	487768.19	1350075.36	Картометрический метод	5.0	-
3740	487768.20	1350075.33	Картометрический метод	5.0	-
3741	487792.57	1350057.42	Картометрический метод	5.0	-
3742	487761.73	1350019.46	Картометрический метод	5.0	-
3743	487780.61	1349994.54	Картометрический метод	5.0	-
3744	487763.16	1349981.10	Картометрический метод	5.0	-
3745	487750.03	1350001.85	Картометрический метод	5.0	-
3746	487749.33	1350002.96	Картометрический метод	5.0	-
3747	487761.26	1349975.00	Картометрический метод	5.0	-
3748	487779.61	1349955.08	Картометрический метод	5.0	-
3749	487821.91	1349915.00	Картометрический метод	5.0	-
3750	487851.13	1349890.72	Картометрический метод	5.0	-
3751	487883.32	1349850.84	Картометрический метод	5.0	-
3752	487924.83	1349784.74	Картометрический метод	5.0	-
3753	487927.62	1349770.74	Картометрический метод	5.0	-
3754	487892.50	1349735.01	Картометрический метод	5.0	-
3755	487882.44	1349717.76	Картометрический метод	5.0	-
3756	487865.76	1349700.30	Картометрический метод	5.0	-
3757	487862.07	1349692.11	Картометрический метод	5.0	-
3758	487869.60	1349674.08	Картометрический метод	5.0	-
3759	487880.80	1349662.50	Картометрический метод	5.0	-
3760	487888.57	1349657.25	Картометрический метод	5.0	-
3761	487898.89	1349658.81	Картометрический метод	5.0	-
3762	487905.30	1349663.64	Картометрический метод	5.0	-
3763	487911.69	1349664.27	Картометрический метод	5.0	-

2. Сведения о характерных точках границ объекта					
Обозначение характерных точек границ	Координаты, м		Метод определения координат характерной точки	Средняя квадратическая погрешность положения характерной точки (Mt), м	Описание обозначения точки на местности (при наличии)
	X	Y			
1	2	3	4	5	6
3764	487917.39	1349669.67	Картометрический метод	5.0	-
3765	487927.75	1349669.43	Картометрический метод	5.0	-
3766	487946.31	1349678.46	Картометрический метод	5.0	-
3767	487956.63	1349675.07	Картометрический метод	5.0	-
3768	487960.44	1349667.09	Картометрический метод	5.0	-
3769	487967.79	1349637.69	Картометрический метод	5.0	-
3770	487977.97	1349628.78	Картометрический метод	5.0	-
3771	487991.43	1349623.71	Картометрический метод	5.0	-
3772	488017.27	1349600.22	Картометрический метод	5.0	-
3773	488070.58	1349555.52	Картометрический метод	5.0	-
3774	488098.11	1349535.93	Картометрический метод	5.0	-
3775	488120.07	1349518.02	Картометрический метод	5.0	-
3776	488132.79	1349515.35	Картометрический метод	5.0	-
3777	488151.43	1349519.85	Картометрический метод	5.0	-
3778	488155.63	1349529.12	Картометрический метод	5.0	-
3779	488120.99	1349582.52	Картометрический метод	5.0	-
3780	488103.51	1349605.98	Картометрический метод	5.0	-
3781	488080.47	1349627.13	Картометрический метод	5.0	-
3782	488027.31	1349672.52	Картометрический метод	5.0	-
3783	488027.31	1349672.52	Картометрический метод	5.0	-
3784	488014.62	1349692.77	Картометрический метод	5.0	-
3785	488001.06	1349732.36	Картометрический метод	5.0	-
3786	487999.69	1349732.16	Картометрический метод	5.0	-
3787	487994.82	1349743.02	Картометрический метод	5.0	-
3788	487977.44	1349813.01	Картометрический метод	5.0	-
3789	487960.83	1349848.45	Картометрический метод	5.0	-

2. Сведения о характерных точках границ объекта					
Обозначение характерных точек границ	Координаты, м		Метод определения координат характерной точки	Средняя квадратическая погрешность положения характерной точки (Mt), м	Описание обозначения точки на местности (при наличии)
	X	Y			
1	2	3	4	5	6
3790	487960.83	1349848.45	Картометрический метод	5.0	-
3724	487960.79	1349848.51	Картометрический метод	5.0	-
3791	488202.82	1351071.84	Картометрический метод	5.0	-
3792	488189.44	1351082.09	Картометрический метод	5.0	-
3793	488186.38	1351092.77	Картометрический метод	5.0	-
3794	488186.37	1351092.77	Картометрический метод	5.0	-
3795	488168.48	1351079.90	Картометрический метод	5.0	-
3796	488148.87	1351065.80	Картометрический метод	5.0	-
3797	488145.70	1351063.52	Картометрический метод	5.0	-
3798	488140.48	1351059.77	Картометрический метод	5.0	-
3799	488129.46	1351051.03	Картометрический метод	5.0	-
3800	488128.81	1351050.52	Картометрический метод	5.0	-
3801	488121.47	1351044.69	Картометрический метод	5.0	-
3802	488097.11	1351044.49	Картометрический метод	5.0	-
3803	488086.09	1351064.42	Картометрический метод	5.0	-
3804	488082.03	1351060.87	Картометрический метод	5.0	-
3805	488076.09	1351055.70	Картометрический метод	5.0	-
3806	488105.57	1351020.55	Картометрический метод	5.0	-
3807	488113.78	1351019.09	Картометрический метод	5.0	-
3808	488142.66	1351016.46	Картометрический метод	5.0	-
3809	488155.78	1351027.15	Картометрический метод	5.0	-
3810	488161.72	1351018.94	Картометрический метод	5.0	-
3811	488166.08	1351022.84	Картометрический метод	5.0	-
3812	488195.43	1351049.06	Картометрический метод	5.0	-
3813	488200.45	1351050.07	Картометрический метод	5.0	-
3814	488197.61	1351053.62	Картометрический метод	5.0	-

2. Сведения о характерных точках границ объекта					
Обозначение характерных точек границ	Координаты, м		Метод определения координат характерной точки	Средняя квадратическая погрешность положения характерной точки (Mt), м	Описание обозначения точки на местности (при наличии)
	X	Y			
1	2	3	4	5	6
3815	488194.38	1351064.90	Картометрический метод	5.0	-
3816	488201.42	1351070.69	Картометрический метод	5.0	-
3791	488202.82	1351071.84	Картометрический метод	5.0	-
3817	488122.62	1351396.76	Картометрический метод	5.0	-
3818	487895.36	1351384.22	Картометрический метод	5.0	-
3819	487895.34	1351384.22	Картометрический метод	5.0	-
3820	487895.24	1351384.22	Картометрический метод	5.0	-
3821	487877.45	1351383.75	Картометрический метод	5.0	-
3822	487644.43	1351377.59	Картометрический метод	5.0	-
3823	487645.88	1351377.49	Картометрический метод	5.0	-
3824	487985.10	1351354.36	Картометрический метод	5.0	-
3825	487985.10	1351354.36	Картометрический метод	5.0	-
3826	487985.12	1351354.34	Картометрический метод	5.0	-
3827	487997.38	1351336.99	Картометрический метод	5.0	-
3828	487997.10	1351341.35	Картометрический метод	5.0	-
3829	488006.60	1351331.85	Картометрический метод	5.0	-
3830	488013.64	1351338.01	Картометрический метод	5.0	-
3831	488020.40	1351343.93	Картометрический метод	5.0	-
3832	488018.84	1351345.77	Картометрический метод	5.0	-
3833	488028.41	1351354.35	Картометрический метод	5.0	-
3834	488140.23	1351368.49	Картометрический метод	5.0	-
3835	488146.18	1351369.24	Картометрический метод	5.0	-
3836	488161.31	1351348.92	Картометрический метод	5.0	-
3837	488174.50	1351376.35	Картометрический метод	5.0	-
3838	488188.38	1351379.83	Картометрический метод	5.0	-
3839	488205.82	1351396.85	Картометрический метод	5.0	-

2. Сведения о характерных точках границ объекта					
Обозначение характерных точек границ	Координаты, м		Метод определения координат характерной точки	Средняя квадратическая погрешность положения характерной точки (Mt), м	Описание обозначения точки на местности (при наличии)
	X	Y			
1	2	3	4	5	6
3840	488205.90	1351396.93	Картометрический метод	5.0	-
3841	488161.56	1351400.70	Картометрический метод	5.0	-
3842	488122.63	1351396.76	Картометрический метод	5.0	-
3817	488122.62	1351396.76	Картометрический метод	5.0	-
3843	490654.54	1352033.76	Картометрический метод	5.0	-
3844	490623.32	1352072.81	Картометрический метод	5.0	-
3845	490621.34	1352071.18	Картометрический метод	5.0	-
3846	490621.65	1352083.49	Картометрический метод	5.0	-
3847	490604.68	1352073.40	Картометрический метод	5.0	-
3848	490606.10	1352072.46	Картометрический метод	5.0	-
3849	490645.81	1352035.39	Картометрический метод	5.0	-
3843	490654.54	1352033.76	Картометрический метод	5.0	-
3850	490654.54	1352033.76	Картометрический метод	5.0	-
3851	490671.08	1352042.80	Картометрический метод	5.0	-
3852	490679.81	1352049.85	Картометрический метод	5.0	-
3853	490681.04	1352050.84	Картометрический метод	5.0	-
3854	490687.17	1352056.21	Картометрический метод	5.0	-
3855	490696.02	1352058.95	Картометрический метод	5.0	-
3856	490698.28	1352059.65	Картометрический метод	5.0	-
3857	490709.00	1352061.95	Картометрический метод	5.0	-
3858	490712.96	1352064.29	Картометрический метод	5.0	-
3859	490717.77	1352067.15	Картометрический метод	5.0	-
3860	490719.35	1352068.08	Картометрический метод	5.0	-
3861	490723.94	1352075.36	Картометрический метод	5.0	-
3862	490730.07	1352083.02	Картометрический метод	5.0	-
3863	490731.18	1352087.36	Картометрический метод	5.0	-

2. Сведения о характерных точках границ объекта					
Обозначение характерных точек границ	Координаты, м		Метод определения координат характерной точки	Средняя квадратическая погрешность положения характерной точки (Mt), м	Описание обозначения точки на местности (при наличии)
	X	Y			
1	2	3	4	5	6
3864	490733.88	1352097.88	Картометрический метод	5.0	-
3865	490734.29	1352099.49	Картометрический метод	5.0	-
3866	490728.15	1352105.66	Картометрический метод	5.0	-
3867	490719.65	1352114.21	Картометрический метод	5.0	-
3868	490712.84	1352115.49	Картометрический метод	5.0	-
3869	490686.45	1352115.92	Картометрический метод	5.0	-
3870	490674.42	1352115.71	Картометрический метод	5.0	-
3871	490705.64	1352076.65	Картометрический метод	5.0	-
3872	490686.89	1352061.67	Картометрический метод	5.0	-
3873	490655.67	1352100.72	Картометрический метод	5.0	-
3874	490642.06	1352087.80	Картометрический метод	5.0	-
3875	490642.06	1352087.80	Картометрический метод	5.0	-
3876	490642.07	1352087.80	Картометрический метод	5.0	-
3877	490673.29	1352048.74	Картометрический метод	5.0	-
3850	490654.54	1352033.76	Картометрический метод	5.0	-
3. Сведения о характерных точках части (частей) границы объекта					
Обозначение характерных точек части границы	Координаты, м		Метод определения координат характерной точки	Средняя квадратическая погрешность положения характерной точки (Mt), м	Описание обозначения точки на местности (при наличии)
	X	Y			
1	2	3	4	5	6
-	-	-	-	-	-

Раздел 3

Сведения о местоположении измененных (уточненных) границ объекта

1. Система координат -

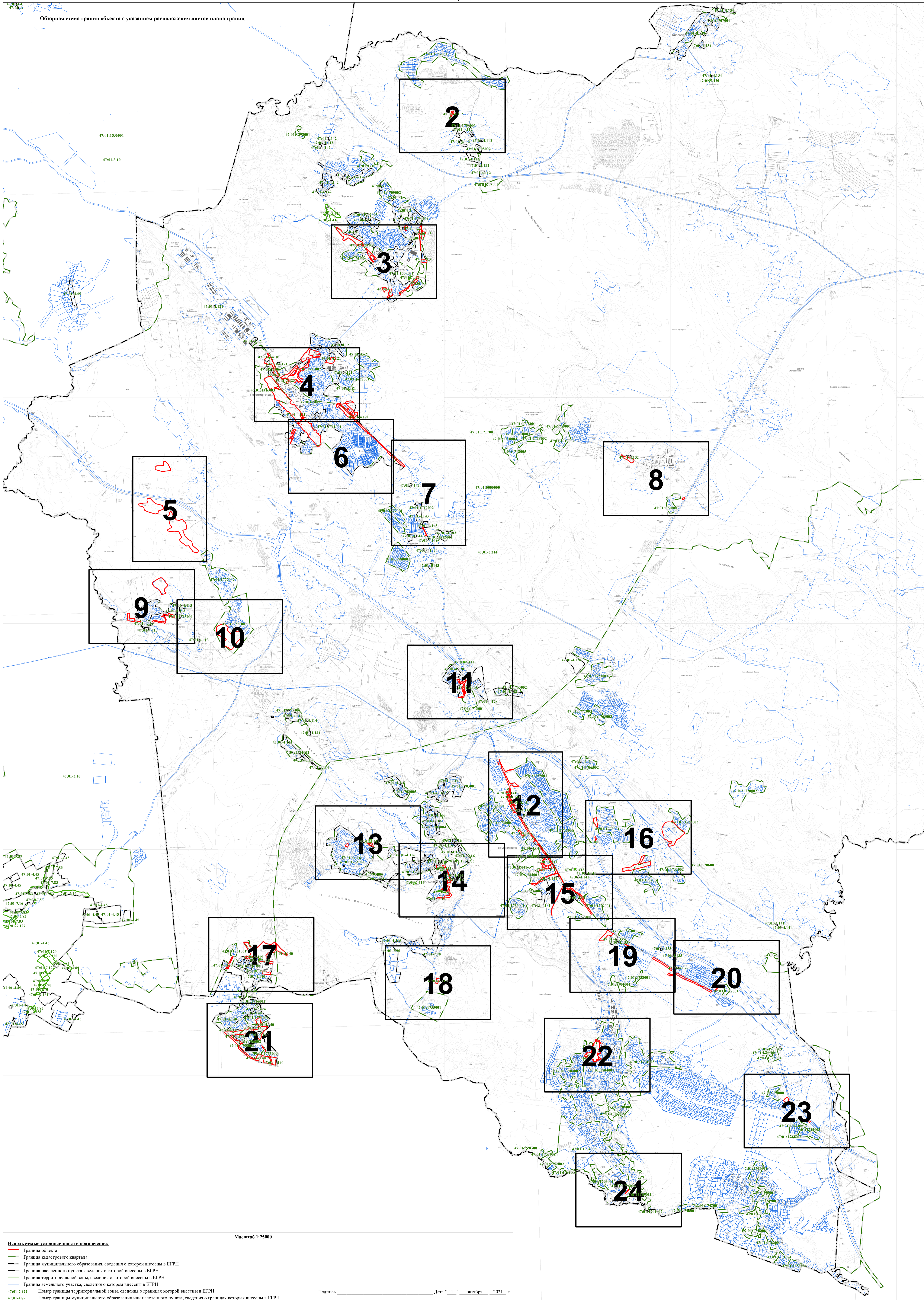
2. Сведения о характерных точках границ объекта

Обозначение характерных точек границ	Существующие координаты, м		Измененные (уточненные) координаты, м		Метод определения координат характерной точки	Средняя квадратическая погрешность положения характерной точки (Mt), м	Описание обозначения точки на местности (при наличии)
	X	Y	X	Y			
1	2	3	4	5	6	7	8
-	-	-	-	-	-	-	

3. Сведения о характерных точках части (частей) границы объекта

Обозначение характерных точек части границы	Существующие координаты, м		Измененные (уточненные) координаты, м		Метод определения координат характерной точки	Средняя квадратическая погрешность положения характерной точки (Mt), м	Описание обозначения точки на местности (при наличии)
	X	Y	X	Y			
1	2	3	4	5	6	7	8
-	-	-	-	-	-	-	

Обзорная схема границ объекта с указанием расположения листов плана границ



Масштаб 1:25000

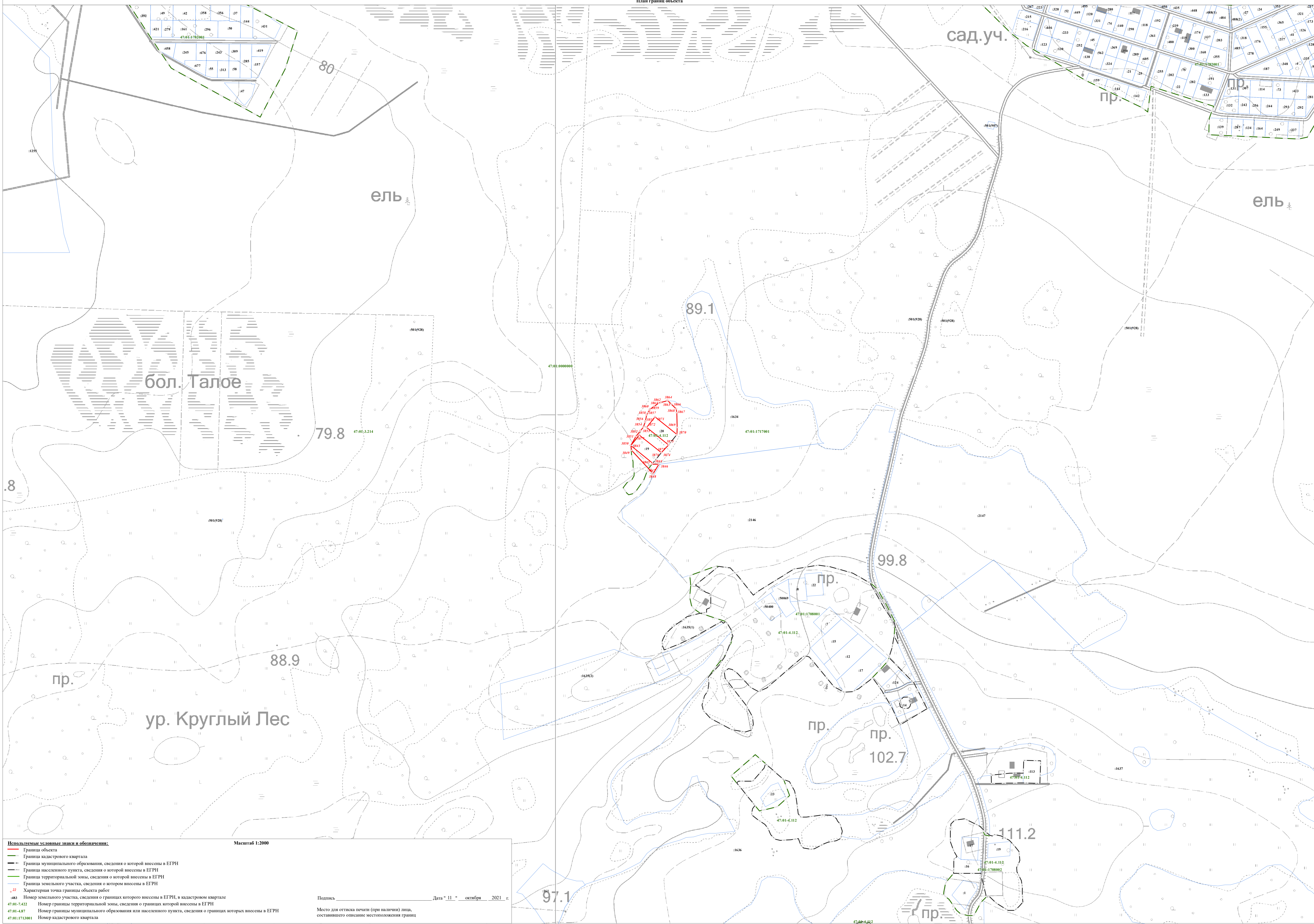
Используемые условные знаки и обозначения:

- Граница объекта
- Граница кадастрового квартала
- Граница муниципального образования, сведения о границах которой внесены в ЕГРН
- Граница населенного пункта, сведения о границах которой внесены в ЕГРН
- Граница территориальной зоны, сведения о границах которой внесены в ЕГРН
- Граница земельного участка, сведения о котором внесены в ЕГРН

47-01-7422 Номер границы территориальной зоны, сведения о границах которой внесены в ЕГРН
 47-01-487 Номер границы муниципального образования или населенного пункта, сведения о границах которых внесены в ЕГРН
 47-01-1713001 Номер кадастрового квартала

Получить _____ Дата " 11 " октября 2021 г.

Место для оттиска печати (при наличии) лица, составившего описание местоположения границ



Используемые условные знаки и обозначения:

- Граница объекта
- Граница кадастрового квартала
- Граница муниципального образования, сведения о которой внесены в ЕГРН
- Граница населенного пункта, сведения о которой внесены в ЕГРН
- Граница территориальной зоны, сведения о которой внесены в ЕГРН
- Граница земельного участка, сведения о котором внесены в ЕГРН
- Характерная точка границы объекта работ

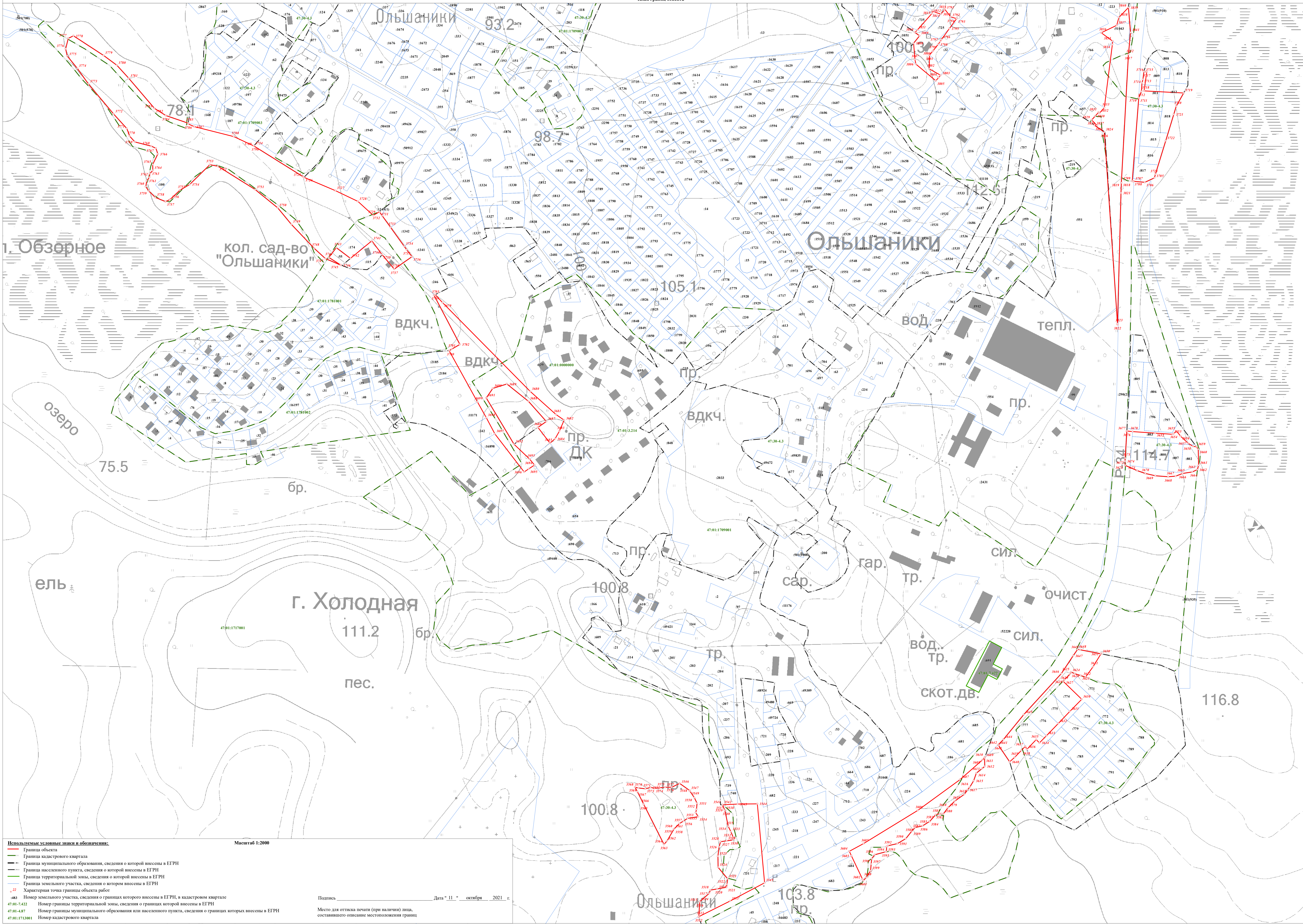
483 Номер земельного участка, сведения о границах которого внесены в ЕГРН, в кадастровом квартале
 47-01-7-422 Номер границы территориальной зоны, сведения о границах которой внесены в ЕГРН
 47-01-4-87 Номер границы муниципального образования или населенного пункта, сведения о границах которых внесены в ЕГРН
 47-01-1713001 Номер кадастрового квартала

Масштаб 1:2000

Подпись _____ Дата " 11 " октября 2021 г.

Место для оттиска печати (при наличии) лица, составившего описание местоположения границ

Лист 2 из 2



Используемые условные знаки и обозначения:

- Граница объекта
- Граница кадастрового квартала
- Граница муниципального образования, сведения о которой внесены в ЕГРН
- Граница населенного пункта, сведения о которой внесены в ЕГРН
- Граница территориальной зоны, сведения о которой внесены в ЕГРН
- Граница земельного участка, сведения о котором внесены в ЕГРН
- Характерная точка границы объекта работ

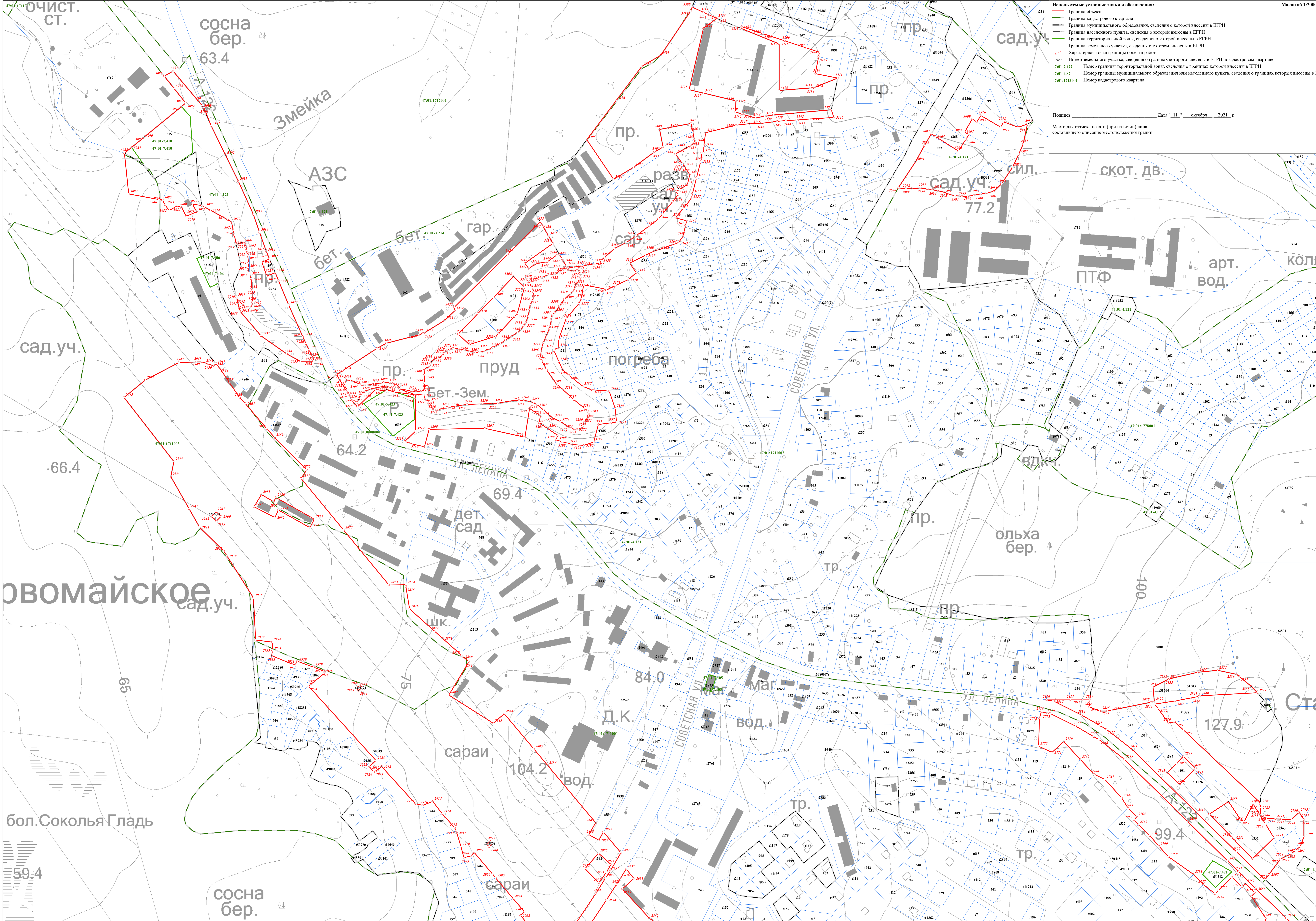
Масштаб 1:2000

483 Номер земельного участка, сведения о границах которого внесены в ЕГРН, в кадастровом квартале
 47-01-7422 Номер границы территориальной зоны, сведения о границах которой внесены в ЕГРН
 47-01-487 Номер границы муниципального образования или населенного пункта, сведения о границах которых внесены в ЕГРН
 47-01-1713001 Номер кадастрового квартала

Подпись _____ Дата " 11 " октября 2021 г.

Место для оттиска печати (при наличии) лица, составившего описание местоположения границ

Лист 4. План границ



- Используемые условные знаки и обозначения:
- Граница объекта
 - Граница кадастрового квартала
 - Граница муниципального образования, сведения о которой внесены в ЕГРН
 - Граница населенного пункта, сведения о которой внесены в ЕГРН
 - Граница территориальной зоны, сведения о которой внесены в ЕГРН
 - Граница земельного участка, сведения о котором внесены в ЕГРН
 - Характерная точка границы объекта работ
 - Номер земельного участка, сведения о границах которого внесены в ЕГРН, в кадастровом квартале
 - 47-01-7.422 Номер границы территориальной зоны, сведения о границах которой внесены в ЕГРН
 - 47-01-4.87 Номер границы муниципального образования или населенного пункта, сведения о границах которых внесены в ЕГРН
 - 47-01-1713001 Номер кадастрового квартала

Подпись _____ Дата " 11 " октября 2021 г.

Место для оттиска печати (при наличии) лица, составившего описание местоположения границ

ОЧИСТ. СТ.

сосна бер. 63.4

Змейка

АЗС

бет. гар.

пр.

разв. сад.уч.

сад.уч. 77.21

СКОТ. ДВ.

арт. вод.

колле

сад.уч.

пр.

пруд

погреб

бет.-Зем.

64.2

69.4

дет.сад

ОВОМАЙСКОЕ сад.уч.

65

75

84.0

Д.К.

маг. вод.

127.9

Стар

сарай

104.2 вод.

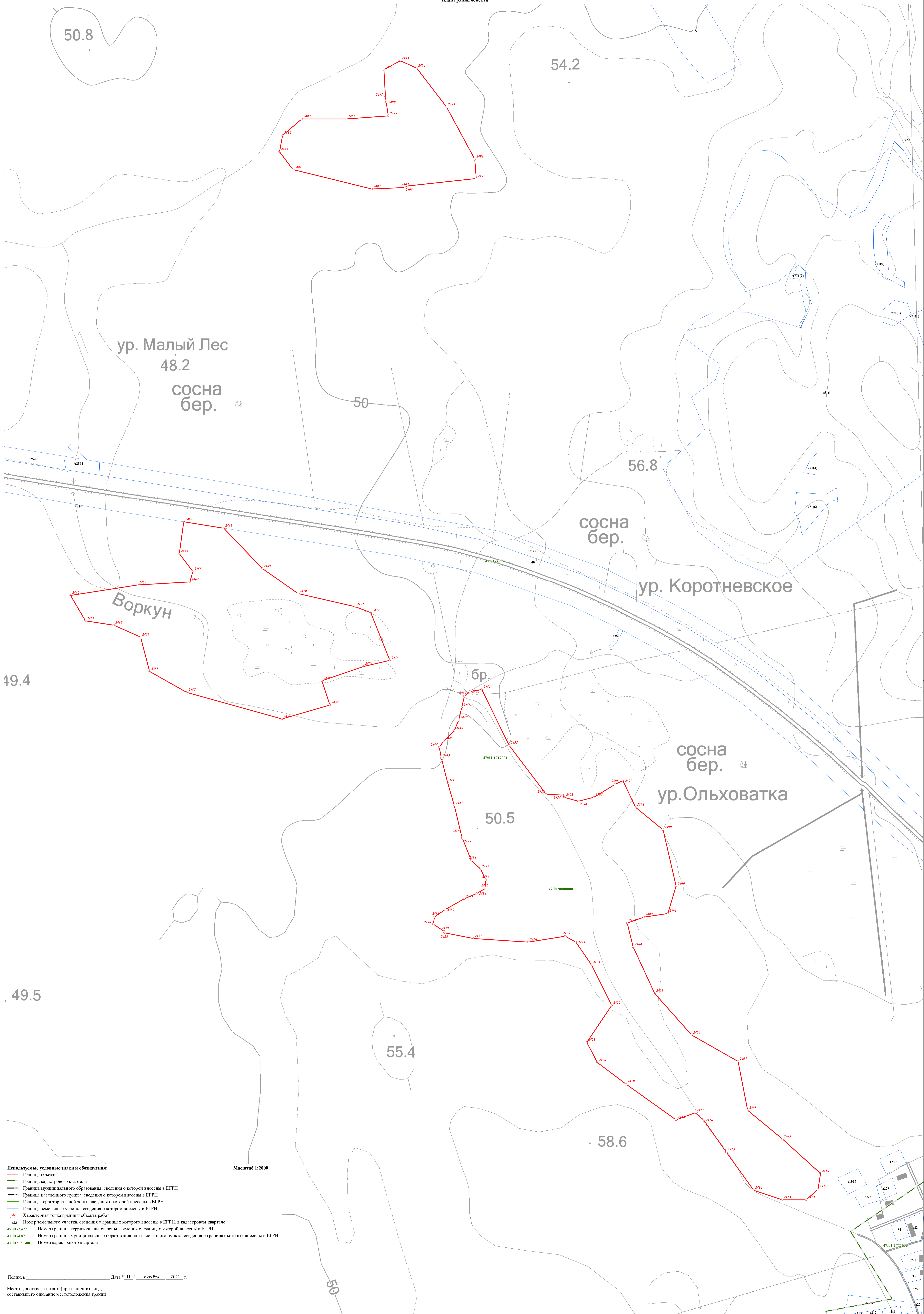
бол.СоколяГладь

59.4

сосна бер.

сарай

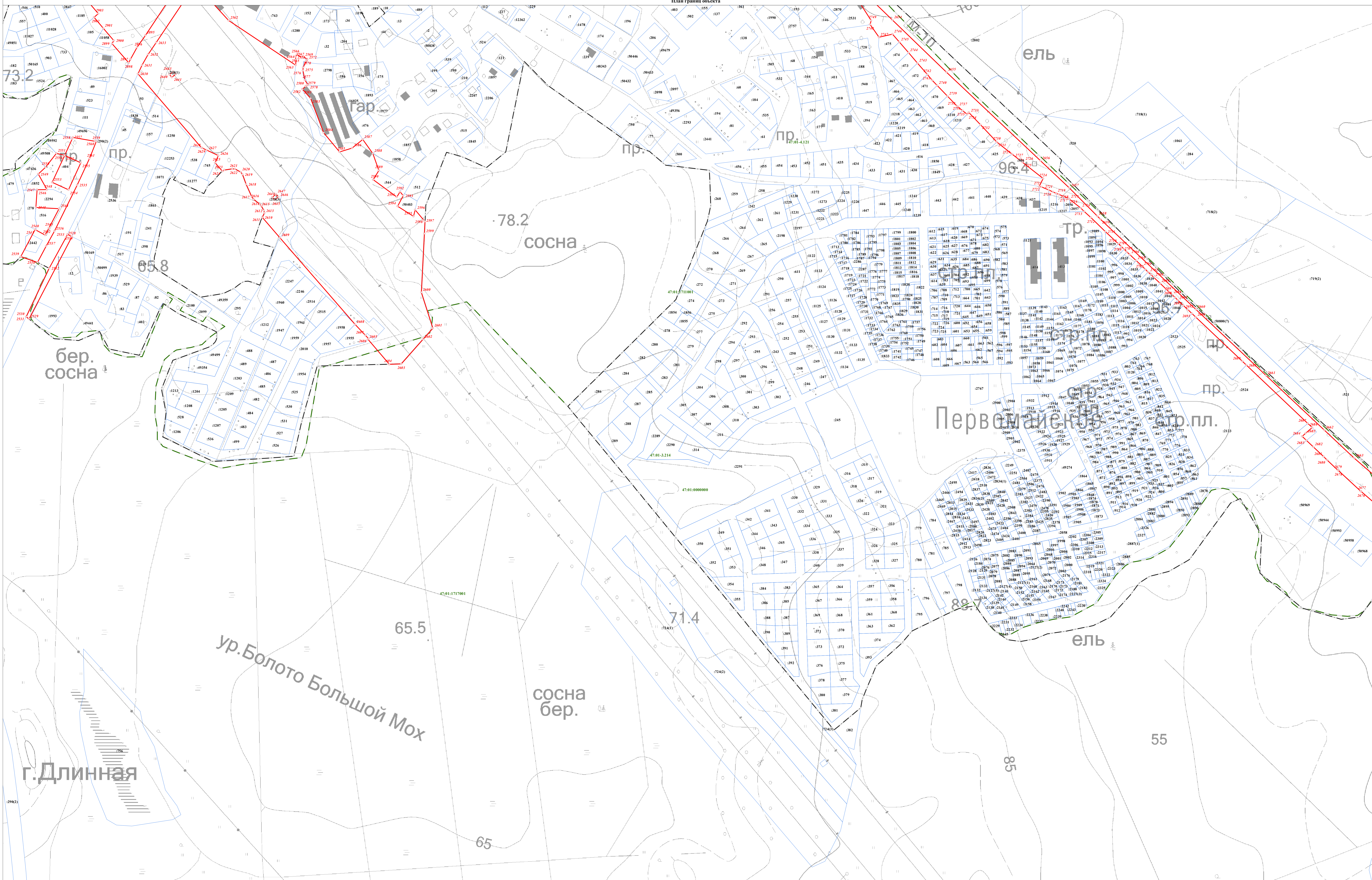
99.4



Используемые условные знаки и обозначения:
— Граница объекта
— Граница кадастрового квартала
— Граница муниципального образования, сведения о которой внесены в ЕГРН
— Граница населенного пункта, сведения о которой внесены в ЕГРН
— Граница территориальной зоны, сведения о которой внесены в ЕГРН
— Граница земельного участка, сведения о котором внесены в ЕГРН
• Характерная точка границы объекта работ
• Номер земельного участка, сведения о границах которого внесены в ЕГРН, в кадастровом квартале
47:01:7:422 Номер границы территориальной зоны, сведения о границах которой внесены в ЕГРН
47:01:4:87 Номер границы муниципального образования или населенного пункта, сведения о границах которых внесены в ЕГРН
47:01:17:13001 Номер кадастрового квартала

Подпись _____ Дата " 11 " октября 2021 г.

Место для оттиска печати (при наличии) лица, составившего описание местоположения границ



Используемые условные знаки и обозначения:

- Граница объекта
- Граница кадастрового квартала
- Граница муниципального образования, сведения о которой внесены в ЕГРН
- Граница населенного пункта, сведения о которой внесены в ЕГРН
- Граница территориальной зоны, сведения о которой внесены в ЕГРН
- Граница земельного участка, сведения о котором внесены в ЕГРН
- Характерная точка границы объекта работ

483 Номер земельного участка, сведения о границах которого внесены в ЕГРН, в кадастровом квартале
 47-01-7.422 Номер границы территориальной зоны, сведения о границах которой внесены в ЕГРН
 47-01-4.87 Номер границы муниципального образования или населенного пункта, сведения о границах которых внесены в ЕГРН
 47-01-1713001 Номер кадастрового квартала

Масштаб 1:2000

Подпись _____ Дата "11" _____ октября 2021 г.

Место для оттиска печати (при наличии) лица, составившего описание местоположения границ

104.4

ель
СОСНА

пр.

120.1

ель
СОСНА

140.

56

ель
СОСНА

117.6

песок

138.3

а"

111.3

123.2

ур. Чайк

125

ель

пр.

112.9

138.3

3

дачи

03.

134.1

пр

- Используемые условные знаки и обозначения:**
- Граница объекта
 - Граница кадастрового квартала
 - Граница муниципального образования, сведения о которой внесены в ЕГРН
 - Граница населенного пункта, сведения о которой внесены в ЕГРН
 - Граница территориальной зоны, сведения о которой внесены в ЕГРН
 - Граница земельного участка, сведения о котором внесены в ЕГРН
 - Характерная точка границы объекта работ
 - Номер земельного участка, сведения о границах которого внесены в ЕГРН, в кадастровом квартале
 - 47:01:7422 Номер границы территориальной зоны, сведения о границах которой внесены в ЕГРН
 - 47:01:487 Номер границы муниципального образования или населенного пункта, сведения о границах которых внесены в ЕГРН
 - 47:01:1713001 Номер кадастрового квартала

Масштаб 1:2000

Подпись _____ Дата " 11 " октября 2021 г.

Место для оттиска печати (при наличии) лица, составившего описание местоположения границ

СТВО
а"

Лист 7 из 7



Используемые условные знаки и обозначения:

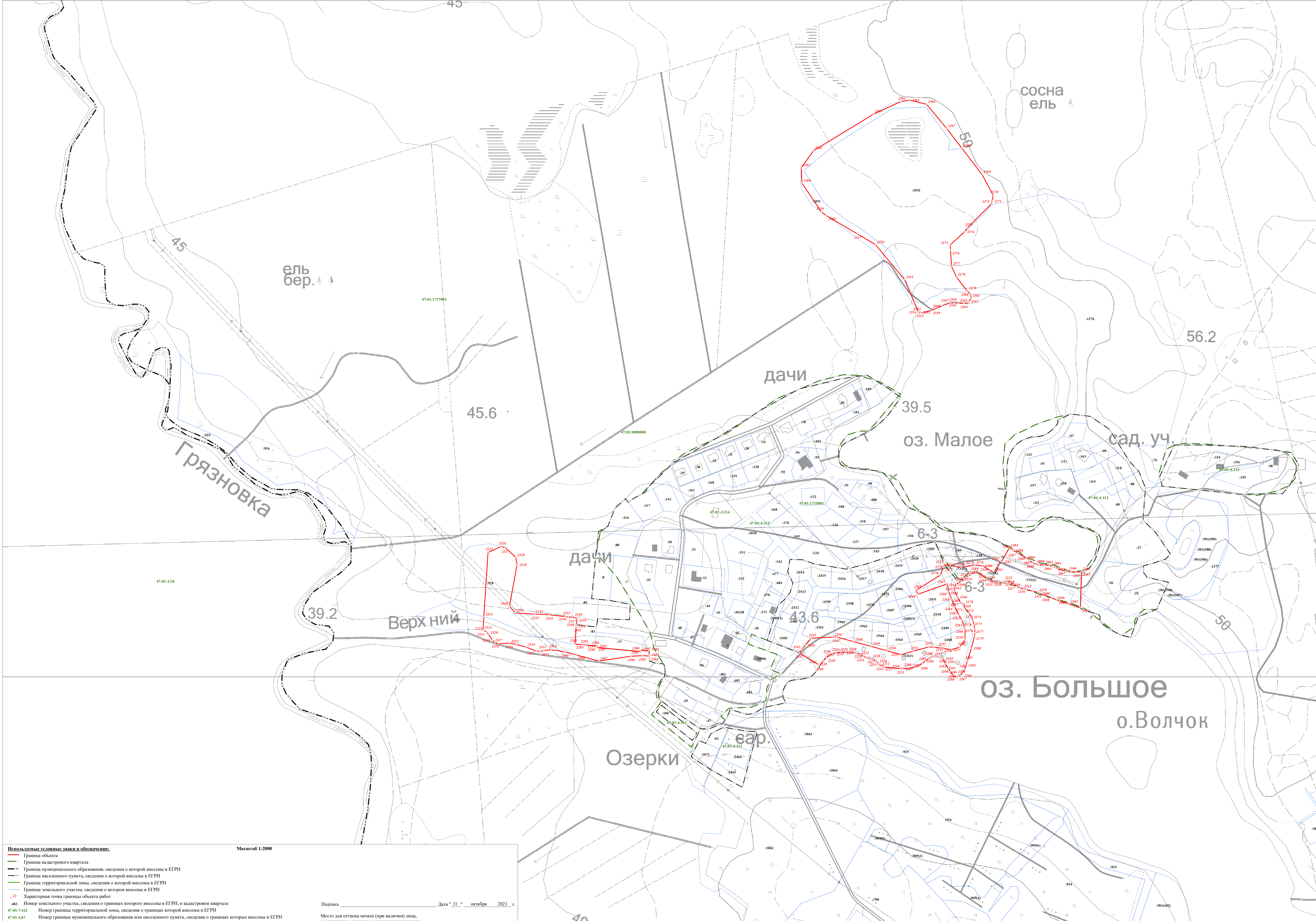
- Граница объекта
- Граница кадастрового квартала
- Граница муниципального образования, сведения о которой внесены в ЕГРН
- Граница населенного пункта, сведения о которой внесены в ЕГРН
- Граница территориальной зоны, сведения о которой внесены в ЕГРН
- Граница земельного участка, сведения о котором внесены в ЕГРН
- Характерная точка границы объекта работ

483 Номер земельного участка, сведения о границах которого внесены в ЕГРН, в кадастровом квартале
 47-01-7-422 Номер границы территориальной зоны, сведения о границах которой внесены в ЕГРН
 47-01-4-87 Номер границы муниципального образования или населенного пункта, сведения о границах которых внесены в ЕГРН
 47-01-1713-001 Номер кадастрового квартала

Масштаб 1:2000

Подпись _____ Дата " 11 " октября 2021 г.

Место для отиска печати (при наличии) лица, составившего описание местоположения границ



Используемые условные знаки и обозначения:

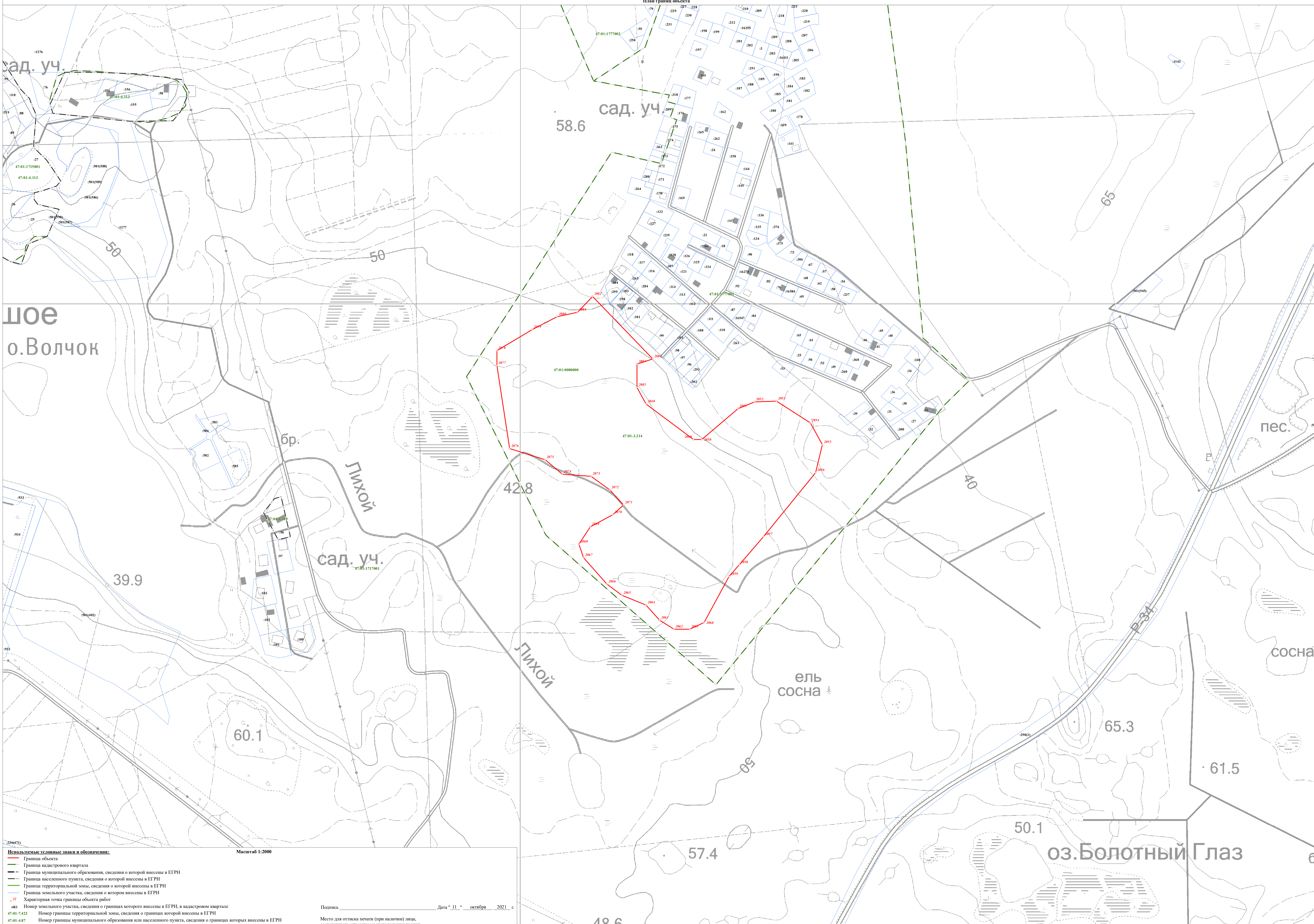
- Граница объекта
- Граница кадастрового квартала
- Граница муниципального образования, сведения о которой внесены в ЕГРН
- Граница населенного пункта, сведения о которой внесены в ЕГРН
- Граница территориальной зоны, сведения о которой внесены в ЕГРН
- Граница земельного участка, сведения о котором внесены в ЕГРН
- Характерная точка границы объекта работ

483 Номер земельного участка, сведения о границах которого внесены в ЕГРН, в кадастровом квартале
 47-01-7.422 Номер границы территориальной зоны, сведения о границах которой внесены в ЕГРН
 47-01-4.87 Номер границы муниципального образования или населенного пункта, сведения о границах которых внесены в ЕГРН
 47-01-1713001 Номер кадастрового квартала

Масштаб 1:2000

Подпись _____ Дата " 11 " октября 2021 г.

Место для оттиска печати (при наличии) лица, составившего описание местоположения границ



д. Волчок

сад. уч.

сад. уч.

пес.

сосна

оз. Болотный Глаз

Используемые условные знаки и обозначения:

- Граница объекта
- Граница кадастрового квартала
- Граница муниципального образования, сведения о которой внесены в ЕГРН
- Граница населенного пункта, сведения о которой внесены в ЕГРН
- Граница территориальной зоны, сведения о которой внесены в ЕГРН
- Граница земельного участка, сведения о котором внесены в ЕГРН
- Характерная точка границы объекта работ

Масштаб 1:2000

№83 Номер земельного участка, сведения о границах которого внесены в ЕГРН, в кадастровом квартале

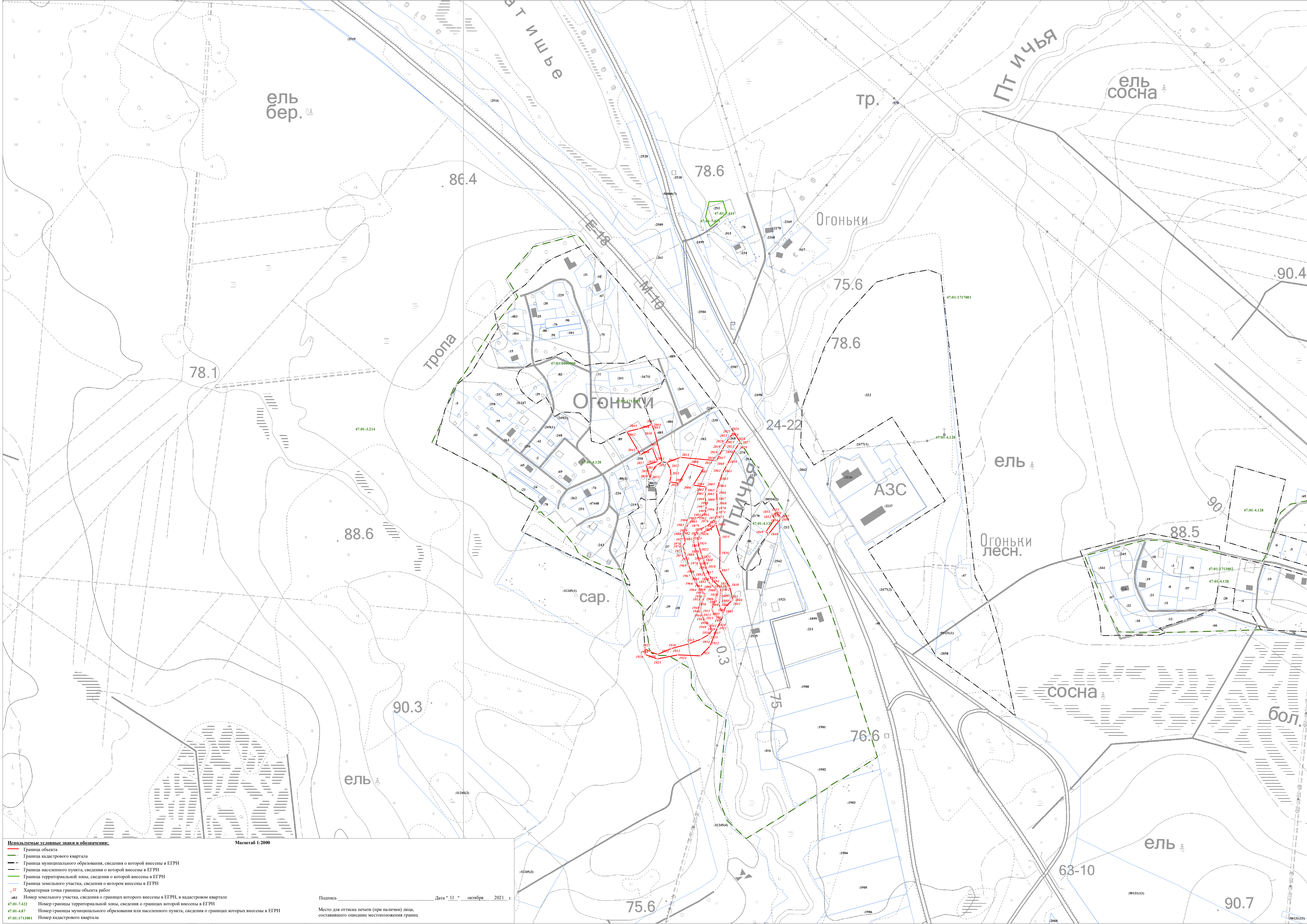
47-01-7-422 Номер границы территориальной зоны, сведения о границах которой внесены в ЕГРН

47-01-4-87 Номер границы муниципального образования или населенного пункта, сведения о границах которых внесены в ЕГРН

47-01-17-13001 Номер кадастрового квартала

Подпись _____ Дата "11" октября 2021 г.

Место для оттиска печати (при наличии) лица, составившего описание местоположения границ



Используемые условные знаки и обозначения:

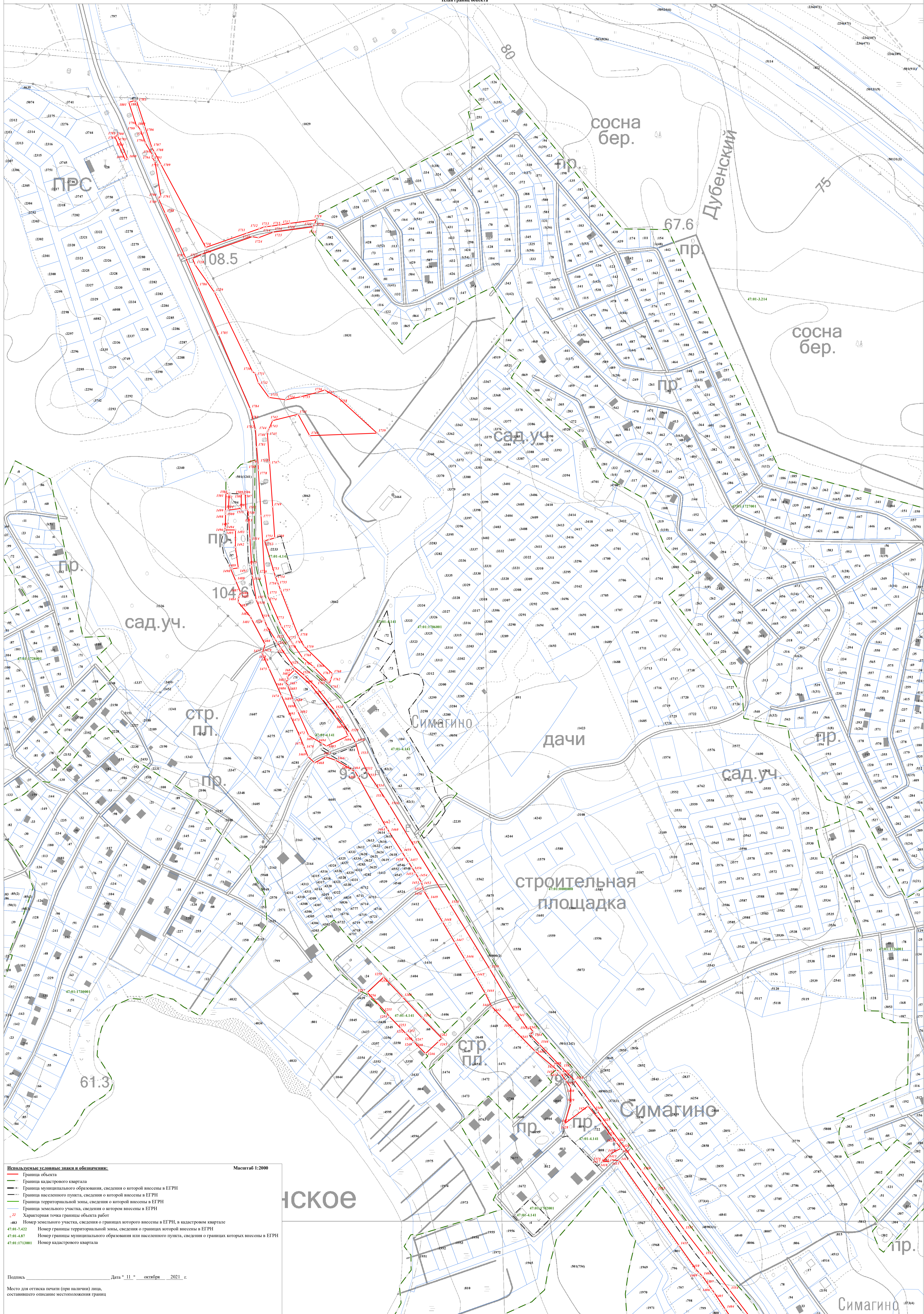
- Граница объекта
- Граница кадастрового квартала
- Граница муниципального образования, сведения о которой внесены в ЕГРН
- Граница населенного пункта, сведения о которой внесены в ЕГРН
- Граница территориальной зоны, сведения о которой внесены в ЕГРН
- Граница земельного участка, сведения о котором внесены в ЕГРН
- Характерная точка границы объекта работ

483 Номер земельного участка, сведения о границах которого внесены в ЕГРН, в кадастровом квартале
 47-01-7422 Номер границы территориальной зоны, сведения о границах которой внесены в ЕГРН
 47-01-487 Номер границы муниципального образования или населенного пункта, сведения о границах которых внесены в ЕГРН
 47-01-1713001 Номер кадастрового квартала

Масштаб 1:2000

Подпись _____ Дата " 11 " октября 2021 г.

Место для оттиска печати (при наличии) лица, составившего описание местоположения границ



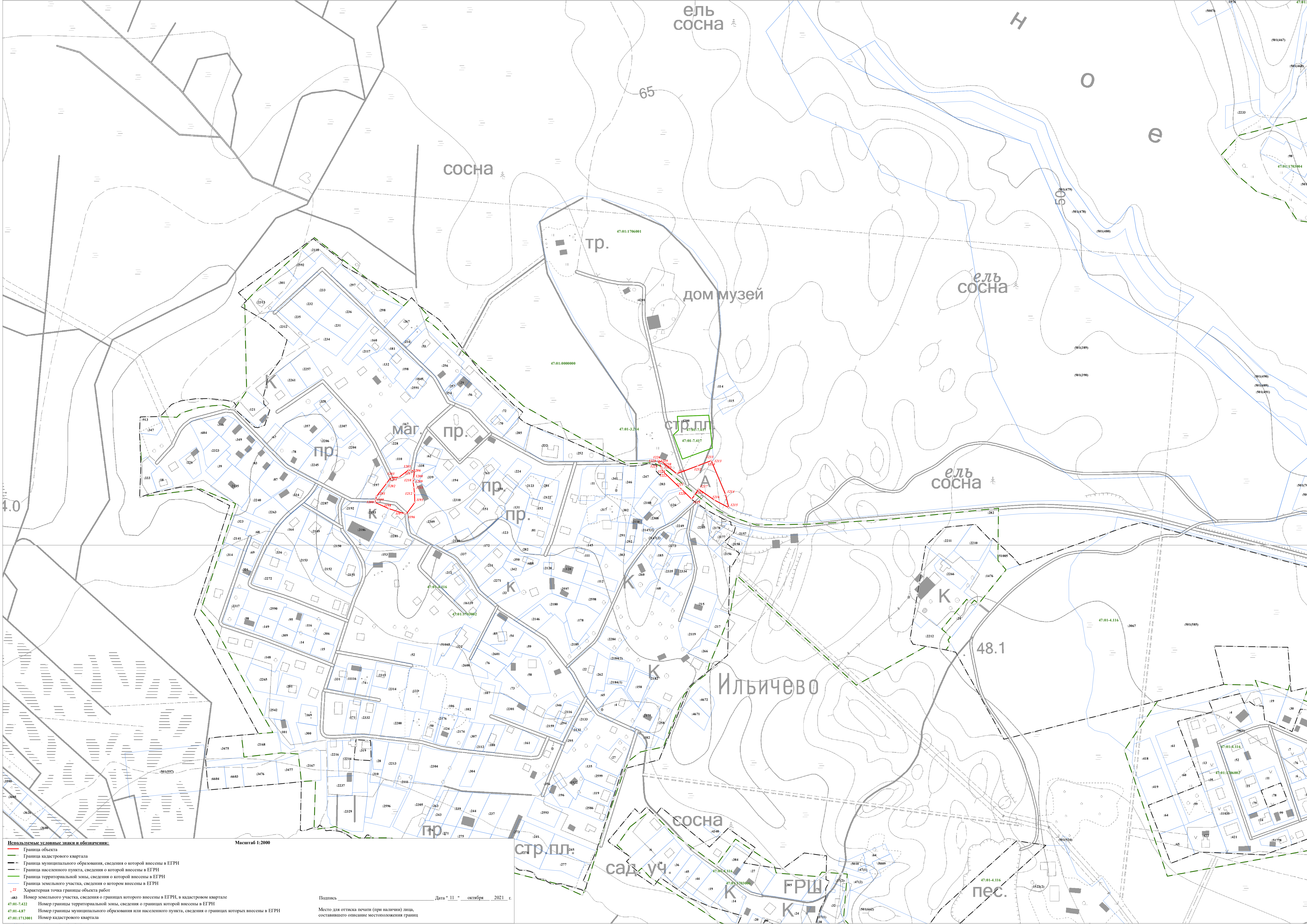
Используемые условные знаки и обозначения:

- Граница объекта
- Граница кадастрового квартала
- Граница муниципального образования, сведения о которой внесены в ЕГРН
- Граница населенного пункта, сведения о которой внесены в ЕГРН
- Граница территориальной зоны, сведения о которой внесены в ЕГРН
- Граница земельного участка, сведения о котором внесены в ЕГРН
- Характерная точка границы объекта работ

№83 Номер земельного участка, сведения о границах которого внесены в ЕГРН, в кадастровом квартале
 47:01:7422 Номер границы территориальной зоны, сведения о границах которой внесены в ЕГРН
 47:01:487 Номер границы муниципального образования или населенного пункта, сведения о границах которых внесены в ЕГРН
 47:01:171001 Номер кадастрового квартала

Подпись _____ Дата " 11 " октября 2021 г.

Место для оттиска печати (при наличии) лица, составившего описание местоположения границ



Используемые условные знаки и обозначения:

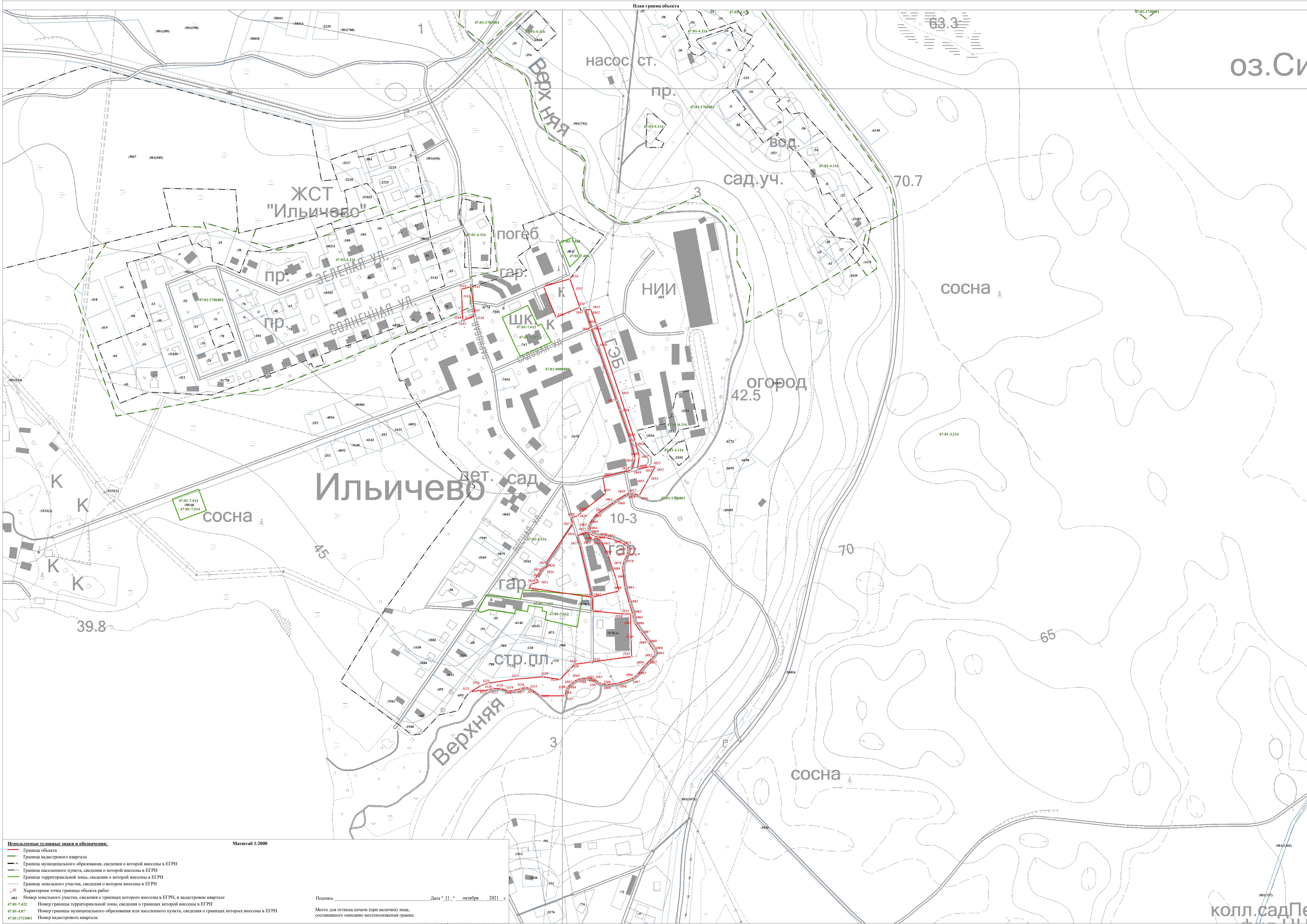
- Граница кадастрового квартала
- Граница муниципального образования, сведения о границах которой внесены в ЕГРН
- Граница населенного пункта, сведения о границах которой внесены в ЕГРН
- Граница территориальной зоны, сведения о границах которой внесены в ЕГРН
- Граница земельного участка, сведения о котором внесены в ЕГРН
- Характерная точка границы объекта работ

Масштаб 1:2000

483 Номер земельного участка, сведения о границах которого внесены в ЕГРН, в кадастровом квартале
 47-01-7-422 Номер границы территориальной зоны, сведения о границах которой внесены в ЕГРН
 47-01-4-87 Номер границы муниципального образования или населенного пункта, сведения о границах которых внесены в ЕГРН
 47-01-1713001 Номер кадастрового квартала

Подпись _____ Дата " 11 " октября 2021 г.

Место для отпечатка (при наличии) лица, составившего описание местоположения границ



Используемые условные знаки и обозначения:

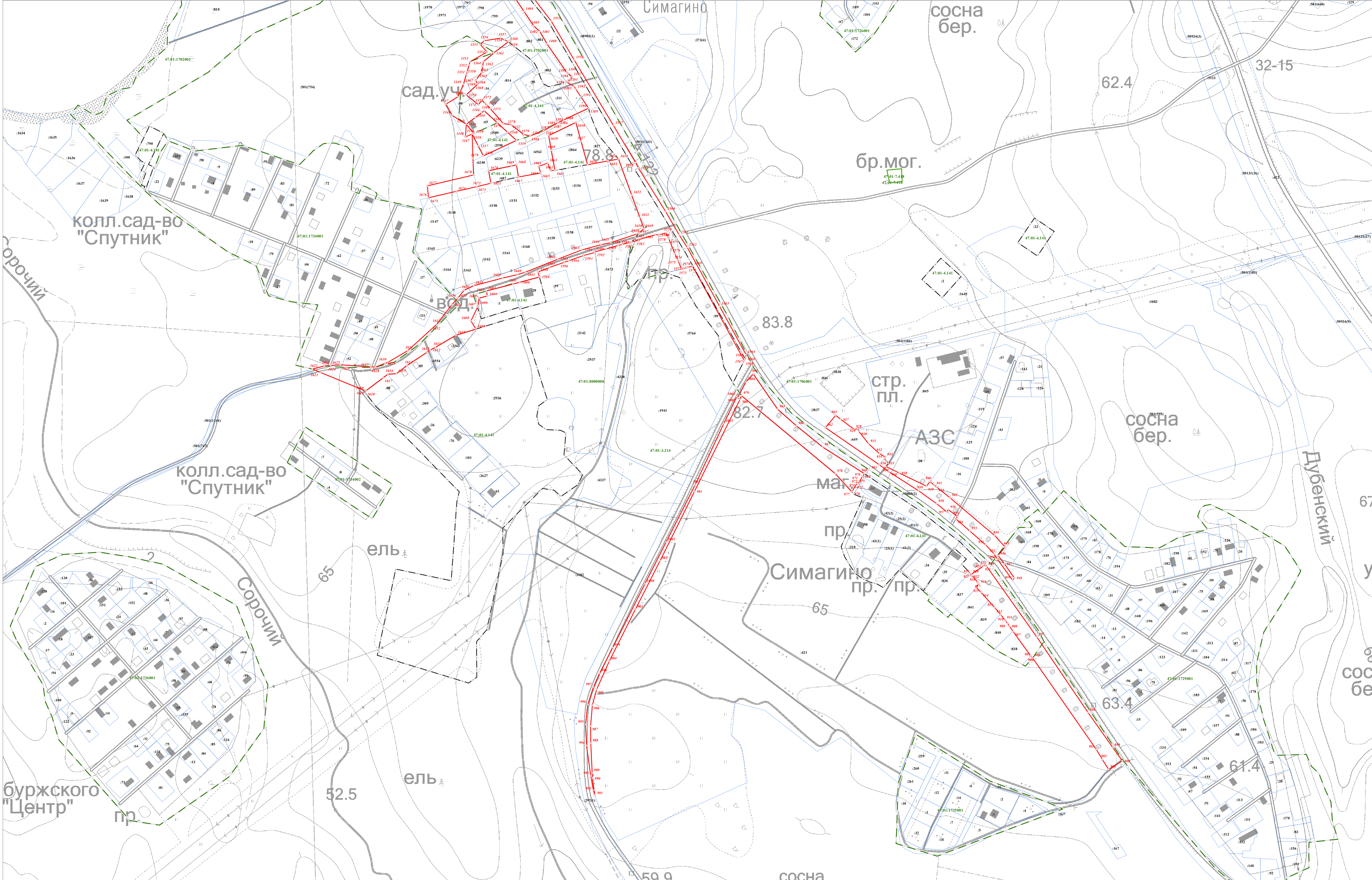
- Граница объекта
- Граница кадастрового квартала
- Граница муниципального образования, сведения о которой внесены в ЕГРН
- Граница населенного пункта, сведения о которой внесены в ЕГРН
- Граница территориальной зоны, сведения о которой внесены в ЕГРН
- Граница земельного участка, сведения о котором внесены в ЕГРН
- Характерная точка границы объекта работ

483 Номер земельного участка, сведения о границах которого внесены в ЕГРН, в кадастровом квартале
 47-01-7-422 Номер границы территориальной зоны, сведения о границах которой внесены в ЕГРН
 47-01-487 Номер границы муниципального образования или населенного пункта, сведения о границах которых внесены в ЕГРН
 47-01-1713001 Номер кадастрового квартала

Масштаб 1:2000

Подпись _____ Дата " 11 " октября 2021 г.

Место для оттиска печати (при наличии) лица, составившего описание местоположения границ



Используемые условные знаки и обозначения:

- Граница объекта
- Граница кадастрового квартала
- Граница муниципального образования, сведения о которой внесены в ЕГРН
- Граница населенного пункта, сведения о которой внесены в ЕГРН
- Граница территориальной зоны, сведения о которой внесены в ЕГРН
- Граница земельного участка, сведения о котором внесены в ЕГРН
- Характерная точка границы объекта работ

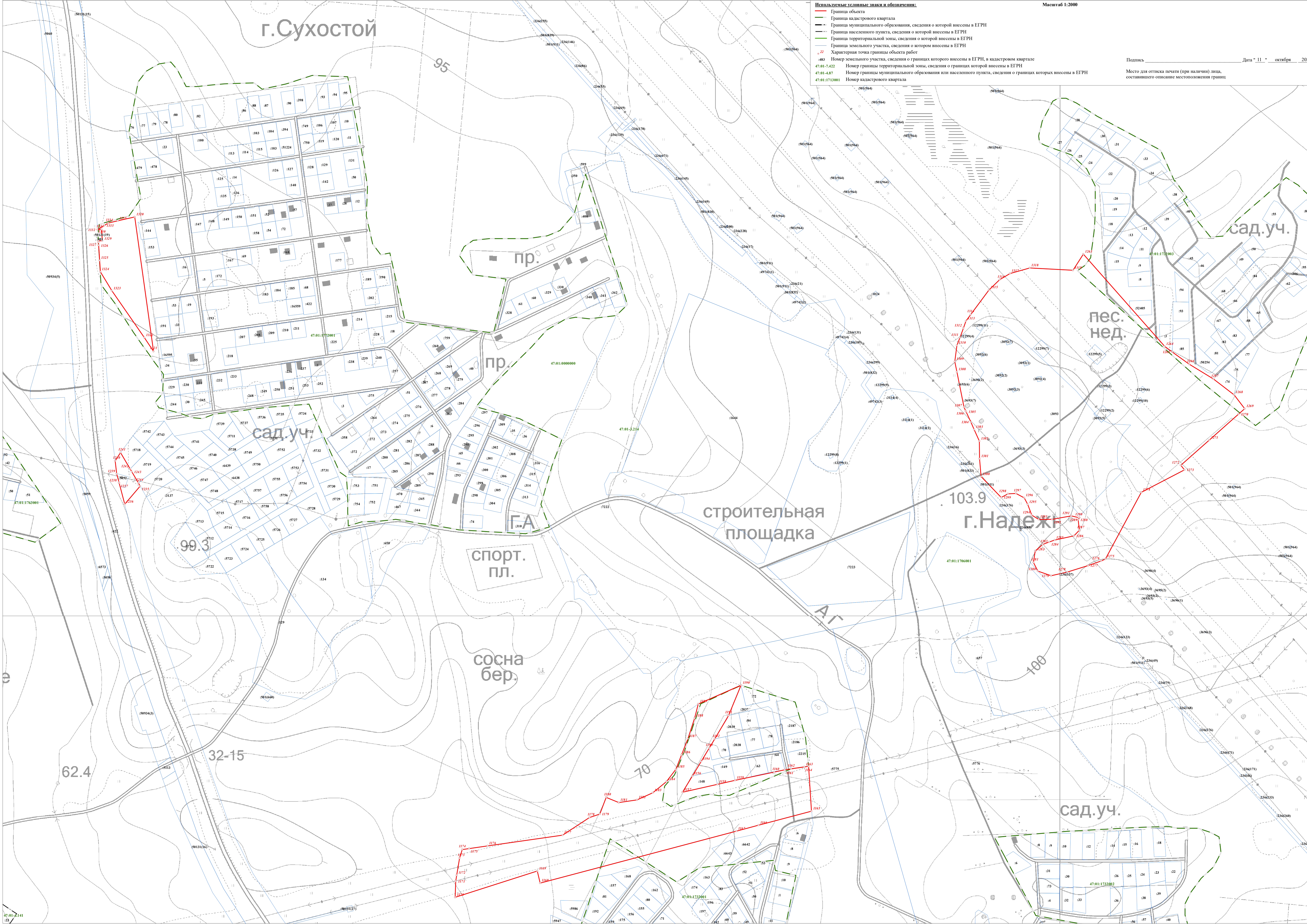
483 Номер земельного участка, сведения о границах которого внесены в ЕГРН, в кадастровом квартале
 47-01-7422 Номер границы территориальной зоны, сведения о границах которой внесены в ЕГРН
 47-01-487 Номер границы муниципального образования или населенного пункта, сведения о границах которых внесены в ЕГРН
 47-01-1713001 Номер кадастрового квартала

Масштаб 1:2000

Подпись _____ Дата " 11 " октября 2021 г.

Место для оттиска печати (при наличии) лица, составившего описание местоположения границ

- Используемые условные знаки и обозначения:
- Граница объекта
 - Граница кадастрового квартала
 - Граница муниципального образования, сведения о которой внесены в ЕГРН
 - Граница населенного пункта, сведения о которой внесены в ЕГРН
 - Граница территориальной зоны, сведения о которой внесены в ЕГРН
 - Граница земельного участка, сведения о котором внесены в ЕГРН
 - Характерная точка границы объекта работ
 - 83 Номер земельного участка, сведения о границах которого внесены в ЕГРН, в кадастровом квартале
 - 47:01-7-422 Номер границы территориальной зоны, сведения о границах которой внесены в ЕГРН
 - 47:01-4-87 Номер границы муниципального образования или населенного пункта, сведения о границах которых внесены в ЕГРН
 - 47:01-17-13001 Номер кадастрового квартала





Используемые условные знаки и обозначения:

- Граница объекта
- Граница кадастрового квартала
- Граница муниципального образования, сведения о границах которой внесены в ЕГРН
- Граница населенного пункта, сведения о границах которой внесены в ЕГРН
- Граница территориальной зоны, сведения о границах которой внесены в ЕГРН
- Граница земельного участка, сведения о котором внесены в ЕГРН
- Характерная точка границы объекта работ

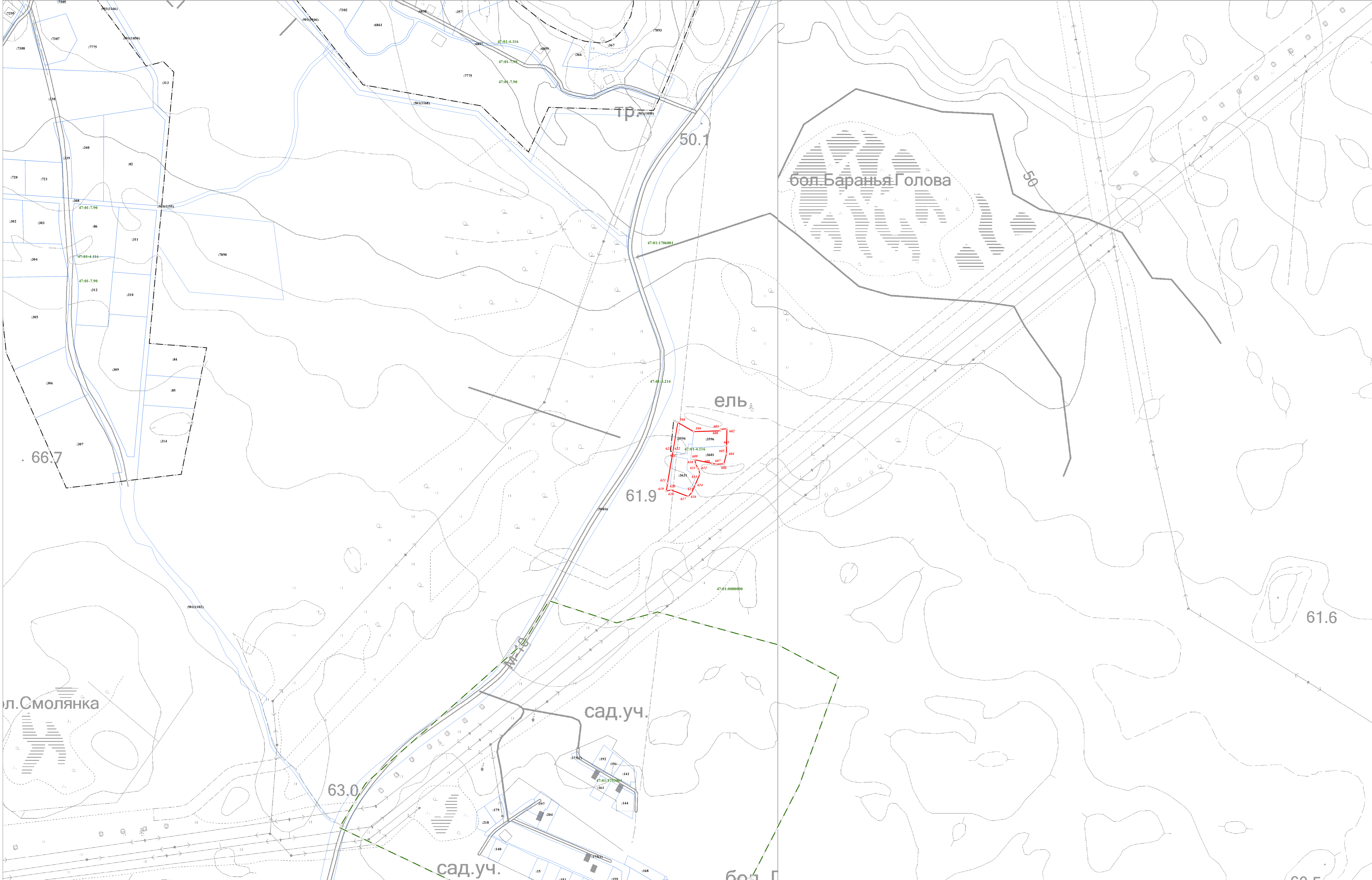
483 Номер земельного участка, сведения о границах которого внесены в ЕГРН, в кадастровом квартале
 47-01-7.422 Номер границы территориальной зоны, сведения о границах которой внесены в ЕГРН
 47-01-4.87 Номер границы муниципального образования или населенного пункта, сведения о границах которых внесены в ЕГРН
 47-01-1713001 Номер кадастрового квартала

Масштаб 1:2000

Подпись _____ Дата " 11 " октября 2021 г.

Место для оттиска печати (при наличии) лица, составившего описание местоположения границ

Лист 4 из 6



Используемые условные знаки и обозначения:

- Граница объекта
- Граница кадастрового квартала
- Граница муниципального образования, сведения о которой внесены в ЕГРН
- Граница населенного пункта, сведения о которой внесены в ЕГРН
- Граница территориальной зоны, сведения о которой внесены в ЕГРН
- Граница земельного участка, сведения о котором внесены в ЕГРН
- Характерная точка границы объекта работ

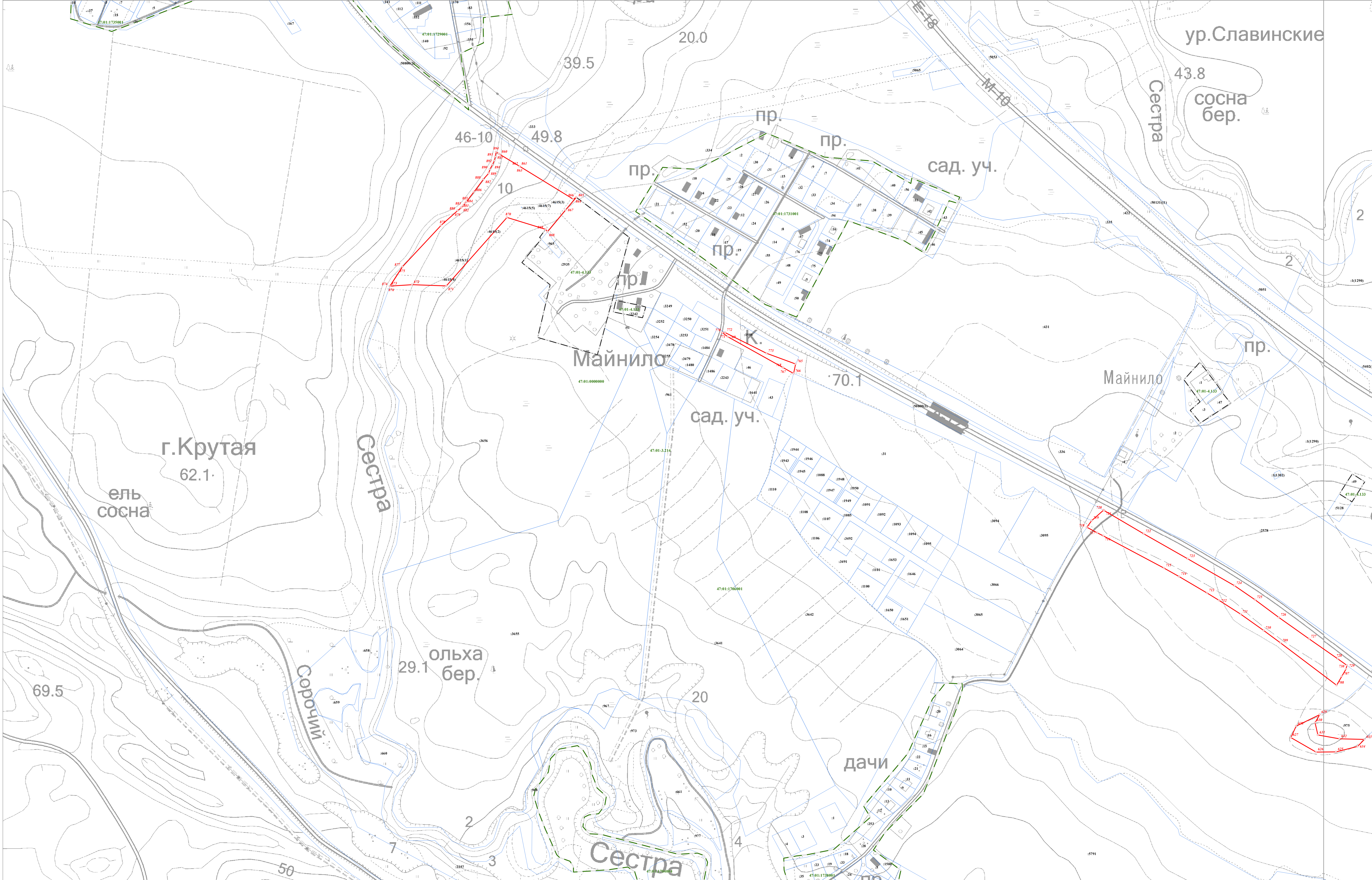
483 Номер земельного участка, сведения о границах которого внесены в ЕГРН, в кадастровом квартале
 47-01-7-422 Номер границы территориальной зоны, сведения о границах которой внесены в ЕГРН
 47-01-4-87 Номер границы муниципального образования или населенного пункта, сведения о границах которых внесены в ЕГРН
 47-01-1713001 Номер кадастрового квартала

Масштаб 1:2000

Подпись _____ Дата " 11 " октября 2021 г.

Место для оттиска печати (при наличии) лица, составившего описание местоположения границ

Лист 12 из 12



Используемые условные знаки и обозначения:

- Граница объекта
- Граница кадастрового квартала
- Граница муниципального образования, сведения о которой внесены в ЕГРН
- Граница населенного пункта, сведения о которой внесены в ЕГРН
- Граница территориальной зоны, сведения о которой внесены в ЕГРН
- Граница земельного участка, сведения о котором внесены в ЕГРН
- Характерная точка границы объекта работ

483 Номер земельного участка, сведения о границах которого внесены в ЕГРН, в кадастровом квартале
 47-01-7422 Номер границы территориальной зоны, сведения о границах которой внесены в ЕГРН
 47-01-487 Номер границы муниципального образования или населенного пункта, сведения о границах которых внесены в ЕГРН
 47-01-1713001 Номер кадастрового квартала

Подпись _____ Дата " 11 " октября 2021 г.

Место для оттиска печати (при наличии) лица, составившего описание местоположения границ

од. ед.)

54.1

Сестра

сосна бер.

55.4

сосна бер.

сосна бер.

дачи

сосна бер.

53.4

бр.мог.

сад.уч.

сосна ель

сосна бер.

сос ел

Используемые условные знаки и обозначения:

- Граница объекта
- Граница кадастрового квартала
- Граница муниципального образования, сведения о которой внесены в ЕГРН
- Граница населенного пункта, сведения о которой внесены в ЕГРН
- Граница территориальной зоны, сведения о которой внесены в ЕГРН
- Граница земельного участка, сведения о котором внесены в ЕГРН
- Характерная точка границы объекта работ

483 Номер земельного участка, сведения о границах которого внесены в ЕГРН, в кадастровом квартале

47-01-7.422 Номер границы территориальной зоны, сведения о границах которой внесены в ЕГРН

47-01-4.87 Номер границы муниципального образования или населенного пункта, сведения о границах которых внесены в ЕГРН

47-01-1713001 Номер кадастрового квартала

Масштаб 1:2000

Подпись _____ Дата " 11 " октября 2021 г.

Место для отпечатки (при наличии) лица, составившего описание местоположения границ



Используемые условные знаки и обозначения:

- Граница объекта
- Граница кадастрового квартала
- Граница муниципального образования, сведения о которой внесены в ЕГРН
- Граница населенного пункта, сведения о которой внесены в ЕГРН
- Граница территориальной зоны, сведения о которой внесены в ЕГРН
- Граница земельного участка, сведения о котором внесены в ЕГРН
- Характерная точка границы объекта работ

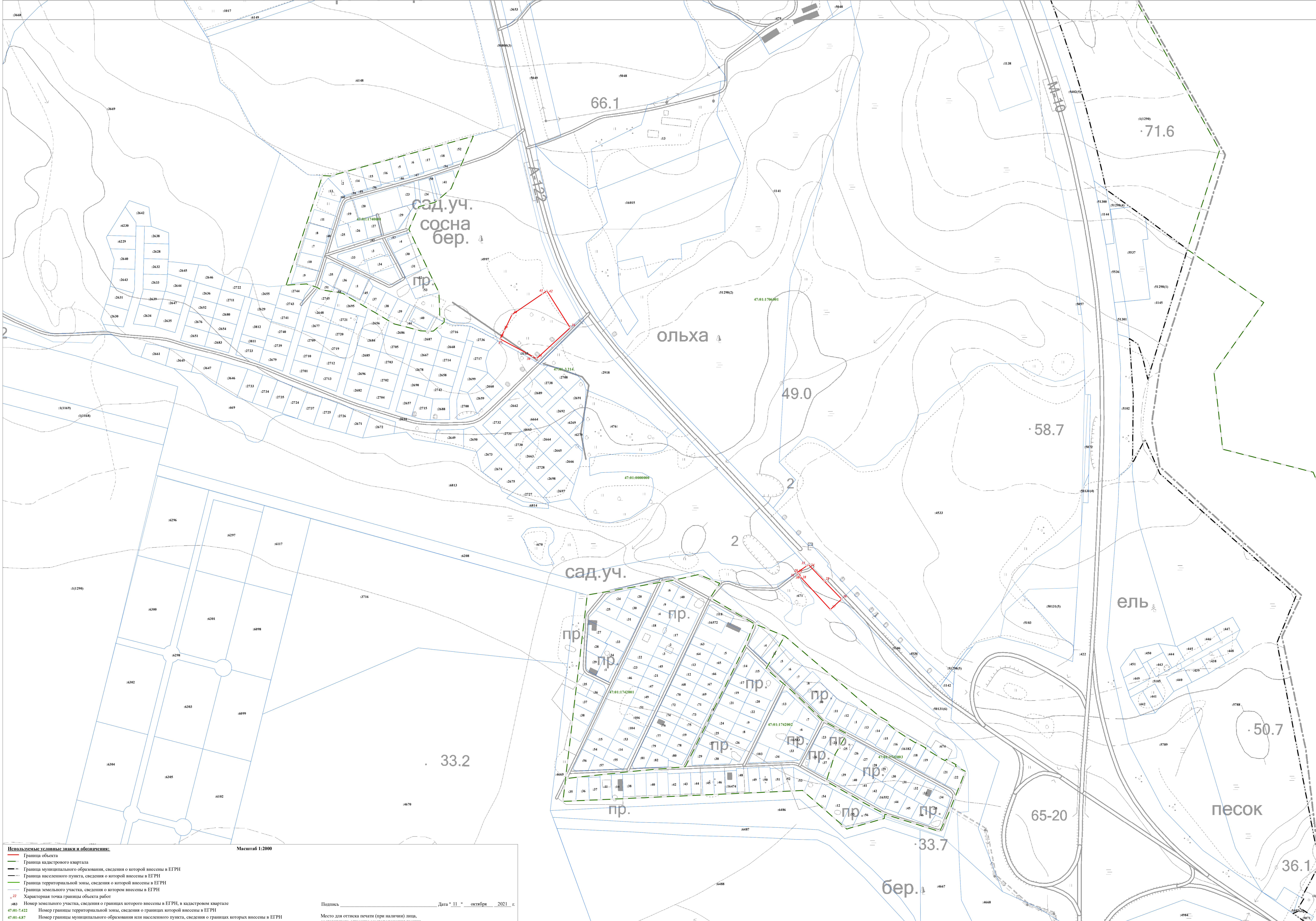
483 Номер земельного участка, сведения о границах которого внесены в ЕГРН, в кадастровом квартале
 47-01-7.422 Номер границы территориальной зоны, сведения о границах которой внесены в ЕГРН
 47-01-4.87 Номер границы муниципального образования или населенного пункта, сведения о границах которых внесены в ЕГРН
 47-01-1713001 Номер кадастрового квартала

Масштаб 1:2000

Подпись _____ Дата " 11 " октября 2021 г.

Место для оттиска печати (при наличии) лица, составившего описание местоположения границ

Лист 21. План границ



Используемые условные знаки и обозначения:

- Граница объекта
- Граница кадастрового квартала
- Граница муниципального образования, сведения о которой внесены в ЕГРН
- Граница населенного пункта, сведения о которой внесены в ЕГРН
- Граница территориальной зоны, сведения о которой внесены в ЕГРН
- Граница земельного участка, сведения о котором внесены в ЕГРН
- Характерная точка границы объекта работ

483 Номер земельного участка, сведения о границах которого внесены в ЕГРН, в кадастровом квартале
 47-01-7422 Номер границы территориальной зоны, сведения о границах которой внесены в ЕГРН
 47-01-487 Номер границы муниципального образования или населенного пункта, сведения о границах которых внесены в ЕГРН
 47-01-1713001 Номер кадастрового квартала

Масштаб 1:2000

Подпись _____ Дата "11" октября 2021 г.

Место для оттиска печати (при наличии) лица, составившего описание местоположения границ

Лист 23 Из 23 листов



Используемые условные знаки и обозначения:

- Граница объекта
- Граница кадастрового квартала
- Граница муниципального образования, сведения о которой внесены в ЕГРН
- Граница населенного пункта, сведения о которой внесены в ЕГРН
- Граница территориальной зоны, сведения о которой внесены в ЕГРН
- Граница земельного участка, сведения о котором внесены в ЕГРН
- Характерная точка границы объекта работ

483 Номер земельного участка, сведения о границах которого внесены в ЕГРН, в кадастровом квартале
 47-01-7-422 Номер границы территориальной зоны, сведения о границах которой внесены в ЕГРН
 47-01-4-87 Номер границы муниципального образования или населенного пункта, сведения о границах которых внесены в ЕГРН
 47-01-17-13001 Номер кадастрового квартала

Масштаб 1:2000

Подпись _____ Дата " 11 " октября 2021 г.

Место для оттиска печати (при наличии) лица, составившего описание местоположения границ

**Текстовое описание местоположения границ
населенных пунктов, территориальных зон, особо охраняемых природных
территорий, зон с особыми условиями использования территорий**

Прохождение границы		Описание прохождения границы
от точки	до точки	
1	2	3
1	2	-
2	3	-
3	4	-
4	5	-
5	6	-
6	7	-
7	8	-
8	9	-
9	10	-
10	11	-
11	12	-
12	13	-
13	14	-
14	15	-
15	16	-
16	17	-
17	18	-
18	19	-
19	20	-
20	21	-
21	22	-
22	23	-
23	1	-
24	25	-
25	26	-
26	27	-
27	28	-
28	29	-
29	30	-
30	31	-
31	32	-
32	33	-
33	24	-
34	35	-
35	36	-
36	37	-

**Текстовое описание местоположения границ
населенных пунктов, территориальных зон, особо охраняемых природных
территорий, зон с особыми условиями использования территорий**

Прохождение границы		Описание прохождения границы
от точки	до точки	
1	2	3
37	38	-
38	39	-
39	40	-
40	41	-
41	42	-
42	34	-
43	44	-
44	45	-
45	46	-
46	47	-
47	48	-
48	49	-
49	50	-
50	51	-
51	52	-
52	53	-
53	54	-
54	43	-
55	56	-
56	57	-
57	58	-
58	59	-
59	60	-
60	61	-
61	62	-
62	63	-
63	64	-
64	65	-
65	66	-
66	67	-
67	68	-
68	69	-
69	70	-
70	71	-
71	72	-
72	73	-

**Текстовое описание местоположения границ
населенных пунктов, территориальных зон, особо охраняемых природных
территорий, зон с особыми условиями использования территорий**

Прохождение границы		Описание прохождения границы
от точки	до точки	
1	2	3
73	74	-
74	75	-
75	76	-
76	77	-
77	78	-
78	79	-
79	80	-
80	55	-
81	82	-
82	83	-
83	84	-
84	81	-
85	86	-
86	87	-
87	88	-
88	89	-
89	90	-
90	91	-
91	92	-
92	93	-
93	94	-
94	95	-
95	85	-
96	97	-
97	98	-
98	99	-
99	100	-
100	101	-
101	102	-
102	103	-
103	104	-
104	105	-
105	106	-
106	107	-
107	108	-
108	109	-

**Текстовое описание местоположения границ
населенных пунктов, территориальных зон, особо охраняемых природных
территорий, зон с особыми условиями использования территорий**

Прохождение границы		Описание прохождения границы
от точки	до точки	
1	2	3
109	110	-
110	111	-
111	112	-
112	113	-
113	114	-
114	115	-
115	116	-
116	117	-
117	118	-
118	119	-
119	120	-
120	121	-
121	122	-
122	123	-
123	124	-
124	125	-
125	126	-
126	127	-
127	128	-
128	129	-
129	130	-
130	131	-
131	132	-
132	133	-
133	134	-
134	135	-
135	136	-
136	137	-
137	138	-
138	139	-
139	140	-
140	141	-
141	142	-
142	143	-
143	144	-
144	145	-

**Текстовое описание местоположения границ
населенных пунктов, территориальных зон, особо охраняемых природных
территорий, зон с особыми условиями использования территорий**

Прохождение границы		Описание прохождения границы
от точки	до точки	
1	2	3
145	146	-
146	147	-
147	148	-
148	149	-
149	150	-
150	151	-
151	152	-
152	153	-
153	154	-
154	155	-
155	156	-
156	157	-
157	158	-
158	159	-
159	160	-
160	161	-
161	162	-
162	163	-
163	164	-
164	165	-
165	166	-
166	167	-
167	168	-
168	169	-
169	170	-
170	171	-
171	172	-
172	173	-
173	174	-
174	175	-
175	176	-
176	177	-
177	178	-
178	179	-
179	180	-
180	181	-

**Текстовое описание местоположения границ
населенных пунктов, территориальных зон, особо охраняемых природных
территорий, зон с особыми условиями использования территорий**

Прохождение границы		Описание прохождения границы
от точки	до точки	
1	2	3
181	182	-
182	183	-
183	184	-
184	185	-
185	186	-
186	187	-
187	188	-
188	189	-
189	190	-
190	191	-
191	192	-
192	193	-
193	194	-
194	195	-
195	196	-
196	197	-
197	198	-
198	199	-
199	200	-
200	201	-
201	202	-
202	203	-
203	204	-
204	205	-
205	206	-
206	207	-
207	208	-
208	209	-
209	210	-
210	211	-
211	212	-
212	213	-
213	214	-
214	215	-
215	216	-
216	217	-

**Текстовое описание местоположения границ
населенных пунктов, территориальных зон, особо охраняемых природных
территорий, зон с особыми условиями использования территорий**

Прохождение границы		Описание прохождения границы
от точки	до точки	
1	2	3
217	218	-
218	219	-
219	220	-
220	221	-
221	222	-
222	223	-
223	224	-
224	225	-
225	226	-
226	227	-
227	228	-
228	229	-
229	230	-
230	231	-
231	232	-
232	233	-
233	234	-
234	235	-
235	236	-
236	237	-
237	238	-
238	239	-
239	240	-
240	241	-
241	242	-
242	243	-
243	244	-
244	245	-
245	246	-
246	247	-
247	248	-
248	249	-
249	250	-
250	251	-
251	252	-
252	253	-

**Текстовое описание местоположения границ
населенных пунктов, территориальных зон, особо охраняемых природных
территорий, зон с особыми условиями использования территорий**

Прохождение границы		Описание прохождения границы
от точки	до точки	
1	2	3
253	254	-
254	255	-
255	256	-
256	257	-
257	258	-
258	259	-
259	260	-
260	261	-
261	262	-
262	263	-
263	264	-
264	265	-
265	266	-
266	267	-
267	268	-
268	269	-
269	270	-
270	271	-
271	272	-
272	273	-
273	274	-
274	275	-
275	276	-
276	277	-
277	278	-
278	279	-
279	280	-
280	281	-
281	282	-
282	283	-
283	284	-
284	285	-
285	286	-
286	287	-
287	288	-
288	289	-

**Текстовое описание местоположения границ
населенных пунктов, территориальных зон, особо охраняемых природных
территорий, зон с особыми условиями использования территорий**

Прохождение границы		Описание прохождения границы
от точки	до точки	
1	2	3
289	290	-
290	291	-
291	292	-
292	293	-
293	294	-
294	295	-
295	296	-
296	297	-
297	298	-
298	299	-
299	300	-
300	301	-
301	302	-
302	303	-
303	304	-
304	305	-
305	306	-
306	307	-
307	308	-
308	309	-
309	310	-
310	311	-
311	312	-
312	313	-
313	314	-
314	315	-
315	316	-
316	317	-
317	318	-
318	319	-
319	320	-
320	321	-
321	322	-
322	323	-
323	324	-
324	325	-

**Текстовое описание местоположения границ
населенных пунктов, территориальных зон, особо охраняемых природных
территорий, зон с особыми условиями использования территорий**

Прохождение границы		Описание прохождения границы
от точки	до точки	
1	2	3
325	326	-
326	327	-
327	328	-
328	329	-
329	330	-
330	331	-
331	332	-
332	333	-
333	334	-
334	335	-
335	336	-
336	337	-
337	338	-
338	339	-
339	340	-
340	341	-
341	342	-
342	343	-
343	344	-
344	345	-
345	346	-
346	347	-
347	348	-
348	349	-
349	350	-
350	351	-
351	352	-
352	353	-
353	354	-
354	355	-
355	356	-
356	357	-
357	358	-
358	359	-
359	360	-
360	361	-

**Текстовое описание местоположения границ
населенных пунктов, территориальных зон, особо охраняемых природных
территорий, зон с особыми условиями использования территорий**

Прохождение границы		Описание прохождения границы
от точки	до точки	
1	2	3
361	362	-
362	363	-
363	364	-
364	365	-
365	366	-
366	367	-
367	368	-
368	369	-
369	370	-
370	371	-
371	372	-
372	373	-
373	374	-
374	375	-
375	376	-
376	377	-
377	378	-
378	379	-
379	380	-
380	381	-
381	382	-
382	383	-
383	384	-
384	385	-
385	386	-
386	387	-
387	388	-
388	389	-
389	390	-
390	391	-
391	392	-
392	393	-
393	394	-
394	395	-
395	396	-
396	397	-

**Текстовое описание местоположения границ
населенных пунктов, территориальных зон, особо охраняемых природных
территорий, зон с особыми условиями использования территорий**

Прохождение границы		Описание прохождения границы
от точки	до точки	
1	2	3
397	398	-
398	399	-
399	400	-
400	401	-
401	402	-
402	403	-
403	404	-
404	405	-
405	406	-
406	407	-
407	408	-
408	409	-
409	410	-
410	411	-
411	412	-
412	413	-
413	414	-
414	415	-
415	416	-
416	417	-
417	418	-
418	419	-
419	420	-
420	421	-
421	422	-
422	423	-
423	424	-
424	425	-
425	426	-
426	96	-
427	428	-
428	429	-
429	430	-
430	431	-
431	432	-
432	433	-

**Текстовое описание местоположения границ
населенных пунктов, территориальных зон, особо охраняемых природных
территорий, зон с особыми условиями использования территорий**

Прохождение границы		Описание прохождения границы
от точки	до точки	
1	2	3
433	434	-
434	435	-
435	436	-
436	437	-
437	438	-
438	439	-
439	440	-
440	441	-
441	442	-
442	443	-
443	444	-
444	445	-
445	446	-
446	447	-
447	448	-
448	449	-
449	450	-
450	451	-
451	452	-
452	453	-
453	454	-
454	455	-
455	456	-
456	457	-
457	458	-
458	459	-
459	460	-
460	461	-
461	462	-
462	463	-
463	464	-
464	465	-
465	466	-
466	467	-
467	468	-
468	469	-

**Текстовое описание местоположения границ
населенных пунктов, территориальных зон, особо охраняемых природных
территорий, зон с особыми условиями использования территорий**

Прохождение границы		Описание прохождения границы
от точки	до точки	
1	2	3
469	470	-
470	471	-
471	472	-
472	473	-
473	474	-
474	475	-
475	476	-
476	477	-
477	478	-
478	479	-
479	480	-
480	481	-
481	482	-
482	483	-
483	484	-
484	485	-
485	486	-
486	487	-
487	488	-
488	489	-
489	490	-
490	491	-
491	492	-
492	493	-
493	494	-
494	495	-
495	496	-
496	497	-
497	498	-
498	499	-
499	500	-
500	501	-
501	502	-
502	503	-
503	504	-
504	505	-

**Текстовое описание местоположения границ
населенных пунктов, территориальных зон, особо охраняемых природных
территорий, зон с особыми условиями использования территорий**

Прохождение границы		Описание прохождения границы
от точки	до точки	
1	2	3
505	506	-
506	507	-
507	508	-
508	509	-
509	510	-
510	511	-
511	512	-
512	513	-
513	514	-
514	515	-
515	516	-
516	517	-
517	518	-
518	519	-
519	520	-
520	521	-
521	522	-
522	523	-
523	524	-
524	525	-
525	526	-
526	527	-
527	528	-
528	427	-
529	530	-
530	531	-
531	532	-
532	533	-
533	534	-
534	535	-
535	536	-
536	537	-
537	538	-
538	539	-
539	540	-
540	541	-

**Текстовое описание местоположения границ
населенных пунктов, территориальных зон, особо охраняемых природных
территорий, зон с особыми условиями использования территорий**

Прохождение границы		Описание прохождения границы
от точки	до точки	
1	2	3
541	542	-
542	543	-
543	544	-
544	545	-
545	546	-
546	547	-
547	548	-
548	549	-
549	550	-
550	551	-
551	552	-
552	553	-
553	554	-
554	555	-
555	556	-
556	557	-
557	558	-
558	559	-
559	560	-
560	561	-
561	562	-
562	563	-
563	564	-
564	565	-
565	566	-
566	567	-
567	568	-
568	569	-
569	570	-
570	571	-
571	572	-
572	573	-
573	574	-
574	529	-
575	576	-
576	577	-

**Текстовое описание местоположения границ
населенных пунктов, территориальных зон, особо охраняемых природных
территорий, зон с особыми условиями использования территорий**

Прохождение границы		Описание прохождения границы
от точки	до точки	
1	2	3
577	578	-
578	579	-
579	580	-
580	581	-
581	582	-
582	583	-
583	584	-
584	585	-
585	586	-
586	587	-
587	588	-
588	589	-
589	575	-
590	591	-
591	592	-
592	593	-
593	594	-
594	595	-
595	596	-
596	597	-
597	590	-
598	599	-
599	600	-
600	601	-
601	602	-
602	603	-
603	604	-
604	605	-
605	606	-
606	607	-
607	608	-
608	609	-
609	610	-
610	611	-
611	612	-
612	613	-

**Текстовое описание местоположения границ
населенных пунктов, территориальных зон, особо охраняемых природных
территорий, зон с особыми условиями использования территорий**

Прохождение границы		Описание прохождения границы
от точки	до точки	
1	2	3
613	614	-
614	615	-
615	616	-
616	617	-
617	618	-
618	619	-
619	620	-
620	621	-
621	622	-
622	623	-
623	624	-
624	598	-
625	626	-
626	627	-
627	628	-
628	629	-
629	630	-
630	631	-
631	632	-
632	633	-
633	634	-
634	625	-
635	636	-
636	637	-
637	638	-
638	639	-
639	640	-
640	641	-
641	642	-
642	643	-
643	644	-
644	645	-
645	646	-
646	647	-
647	648	-
648	649	-

**Текстовое описание местоположения границ
населенных пунктов, территориальных зон, особо охраняемых природных
территорий, зон с особыми условиями использования территорий**

Прохождение границы		Описание прохождения границы
от точки	до точки	
1	2	3
649	650	-
650	651	-
651	652	-
652	653	-
653	654	-
654	655	-
655	656	-
656	657	-
657	658	-
658	659	-
659	660	-
660	661	-
661	662	-
662	663	-
663	664	-
664	665	-
665	666	-
666	667	-
667	668	-
668	669	-
669	670	-
670	671	-
671	672	-
672	673	-
673	674	-
674	675	-
675	676	-
676	677	-
677	678	-
678	679	-
679	680	-
680	681	-
681	682	-
682	683	-
683	684	-
684	685	-

**Текстовое описание местоположения границ
населенных пунктов, территориальных зон, особо охраняемых природных
территорий, зон с особыми условиями использования территорий**

Прохождение границы		Описание прохождения границы
от точки	до точки	
1	2	3
685	686	-
686	687	-
687	688	-
688	689	-
689	690	-
690	691	-
691	692	-
692	693	-
693	694	-
694	695	-
695	696	-
696	697	-
697	698	-
698	699	-
699	635	-
700	701	-
701	702	-
702	703	-
703	704	-
704	705	-
705	706	-
706	700	-
707	708	-
708	709	-
709	710	-
710	711	-
711	712	-
712	713	-
713	714	-
714	715	-
715	716	-
716	717	-
717	718	-
718	719	-
719	720	-
720	721	-

**Текстовое описание местоположения границ
населенных пунктов, территориальных зон, особо охраняемых природных
территорий, зон с особыми условиями использования территорий**

Прохождение границы		Описание прохождения границы
от точки	до точки	
1	2	3
721	722	-
722	723	-
723	724	-
724	725	-
725	726	-
726	727	-
727	728	-
728	729	-
729	730	-
730	707	-
731	732	-
732	733	-
733	734	-
734	735	-
735	736	-
736	737	-
737	738	-
738	739	-
739	740	-
740	741	-
741	742	-
742	743	-
743	744	-
744	745	-
745	746	-
746	747	-
747	748	-
748	749	-
749	750	-
750	751	-
751	752	-
752	753	-
753	754	-
754	755	-
755	756	-
756	757	-

**Текстовое описание местоположения границ
населенных пунктов, территориальных зон, особо охраняемых природных
территорий, зон с особыми условиями использования территорий**

Прохождение границы		Описание прохождения границы
от точки	до точки	
1	2	3
757	758	-
758	759	-
759	760	-
760	761	-
761	762	-
762	763	-
763	764	-
764	731	-
765	766	-
766	767	-
767	768	-
768	769	-
769	770	-
770	771	-
771	772	-
772	773	-
773	765	-
774	775	-
775	776	-
776	777	-
777	778	-
778	779	-
779	780	-
780	781	-
781	782	-
782	783	-
783	784	-
784	785	-
785	786	-
786	774	-
787	788	-
788	789	-
789	790	-
790	791	-
791	792	-
792	793	-

**Текстовое описание местоположения границ
населенных пунктов, территориальных зон, особо охраняемых природных
территорий, зон с особыми условиями использования территорий**

Прохождение границы		Описание прохождения границы
от точки	до точки	
1	2	3
793	794	-
794	795	-
795	796	-
796	797	-
797	798	-
798	799	-
799	800	-
800	801	-
801	802	-
802	803	-
803	804	-
804	805	-
805	806	-
806	807	-
807	808	-
808	809	-
809	810	-
810	811	-
811	812	-
812	813	-
813	814	-
814	815	-
815	816	-
816	817	-
817	818	-
818	819	-
819	820	-
820	821	-
821	822	-
822	823	-
823	824	-
824	825	-
825	826	-
826	827	-
827	828	-
828	829	-

**Текстовое описание местоположения границ
населенных пунктов, территориальных зон, особо охраняемых природных
территорий, зон с особыми условиями использования территорий**

Прохождение границы		Описание прохождения границы
от точки	до точки	
1	2	3
829	830	-
830	831	-
831	832	-
832	833	-
833	834	-
834	835	-
835	836	-
836	837	-
837	838	-
838	839	-
839	840	-
840	841	-
841	842	-
842	843	-
843	844	-
844	845	-
845	846	-
846	847	-
847	848	-
848	849	-
849	850	-
850	851	-
851	852	-
852	853	-
853	854	-
854	855	-
855	856	-
856	857	-
857	858	-
858	859	-
859	787	-
860	861	-
861	862	-
862	863	-
863	864	-
864	865	-

**Текстовое описание местоположения границ
населенных пунктов, территориальных зон, особо охраняемых природных
территорий, зон с особыми условиями использования территорий**

Прохождение границы		Описание прохождения границы
от точки	до точки	
1	2	3
865	866	-
866	867	-
867	868	-
868	869	-
869	870	-
870	871	-
871	872	-
872	873	-
873	874	-
874	875	-
875	876	-
876	877	-
877	878	-
878	879	-
879	880	-
880	881	-
881	882	-
882	883	-
883	884	-
884	885	-
885	886	-
886	887	-
887	888	-
888	889	-
889	890	-
890	891	-
891	892	-
892	893	-
893	894	-
894	895	-
895	860	-
896	897	-
897	898	-
898	899	-
899	900	-
900	901	-

**Текстовое описание местоположения границ
населенных пунктов, территориальных зон, особо охраняемых природных
территорий, зон с особыми условиями использования территорий**

Прохождение границы		Описание прохождения границы
от точки	до точки	
1	2	3
901	902	-
902	903	-
903	904	-
904	905	-
905	906	-
906	907	-
907	908	-
908	909	-
909	910	-
910	911	-
911	912	-
912	913	-
913	914	-
914	915	-
915	916	-
916	917	-
917	918	-
918	919	-
919	920	-
920	921	-
921	922	-
922	923	-
923	924	-
924	925	-
925	926	-
926	896	-
927	928	-
928	929	-
929	930	-
930	931	-
931	932	-
932	933	-
933	934	-
934	935	-
935	936	-
936	937	-

**Текстовое описание местоположения границ
населенных пунктов, территориальных зон, особо охраняемых природных
территорий, зон с особыми условиями использования территорий**

Прохождение границы		Описание прохождения границы
от точки	до точки	
1	2	3
937	938	-
938	939	-
939	940	-
940	941	-
941	942	-
942	943	-
943	944	-
944	945	-
945	946	-
946	947	-
947	948	-
948	949	-
949	950	-
950	951	-
951	952	-
952	953	-
953	954	-
954	955	-
955	956	-
956	957	-
957	958	-
958	959	-
959	960	-
960	961	-
961	962	-
962	963	-
963	927	-
964	965	-
965	966	-
966	967	-
967	968	-
968	969	-
969	970	-
970	971	-
971	972	-
972	973	-

**Текстовое описание местоположения границ
населенных пунктов, территориальных зон, особо охраняемых природных
территорий, зон с особыми условиями использования территорий**

Прохождение границы		Описание прохождения границы
от точки	до точки	
1	2	3
973	974	-
974	975	-
975	976	-
976	977	-
977	978	-
978	979	-
979	980	-
980	981	-
981	982	-
982	983	-
983	984	-
984	985	-
985	986	-
986	987	-
987	988	-
988	989	-
989	990	-
990	991	-
991	992	-
992	993	-
993	994	-
994	995	-
995	996	-
996	997	-
997	998	-
998	999	-
999	1000	-
1000	1001	-
1001	1002	-
1002	1003	-
1003	1004	-
1004	1005	-
1005	1006	-
1006	964	-
1007	1008	-
1008	1009	-

**Текстовое описание местоположения границ
населенных пунктов, территориальных зон, особо охраняемых природных
территорий, зон с особыми условиями использования территорий**

Прохождение границы		Описание прохождения границы
от точки	до точки	
1	2	3
1009	1010	-
1010	1011	-
1011	1012	-
1012	1013	-
1013	1014	-
1014	1015	-
1015	1016	-
1016	1017	-
1017	1018	-
1018	1019	-
1019	1020	-
1020	1021	-
1021	1022	-
1022	1023	-
1023	1024	-
1024	1025	-
1025	1026	-
1026	1027	-
1027	1028	-
1028	1029	-
1029	1030	-
1030	1031	-
1031	1032	-
1032	1033	-
1033	1034	-
1034	1035	-
1035	1036	-
1036	1037	-
1037	1038	-
1038	1039	-
1039	1040	-
1040	1041	-
1041	1042	-
1042	1043	-
1043	1044	-
1044	1045	-

**Текстовое описание местоположения границ
населенных пунктов, территориальных зон, особо охраняемых природных
территорий, зон с особыми условиями использования территорий**

Прохождение границы		Описание прохождения границы
от точки	до точки	
1	2	3
1045	1046	-
1046	1047	-
1047	1048	-
1048	1049	-
1049	1050	-
1050	1051	-
1051	1052	-
1052	1053	-
1053	1054	-
1054	1055	-
1055	1056	-
1056	1057	-
1057	1058	-
1058	1059	-
1059	1060	-
1060	1061	-
1061	1062	-
1062	1063	-
1063	1064	-
1064	1065	-
1065	1066	-
1066	1067	-
1067	1068	-
1068	1069	-
1069	1070	-
1070	1071	-
1071	1072	-
1072	1073	-
1073	1074	-
1074	1075	-
1075	1076	-
1076	1077	-
1077	1078	-
1078	1079	-
1079	1080	-
1080	1081	-

**Текстовое описание местоположения границ
населенных пунктов, территориальных зон, особо охраняемых природных
территорий, зон с особыми условиями использования территорий**

Прохождение границы		Описание прохождения границы
от точки	до точки	
1	2	3
1081	1082	-
1082	1083	-
1083	1084	-
1084	1085	-
1085	1086	-
1086	1087	-
1087	1088	-
1088	1089	-
1089	1090	-
1090	1091	-
1091	1092	-
1092	1093	-
1093	1094	-
1094	1095	-
1095	1096	-
1096	1097	-
1097	1098	-
1098	1099	-
1099	1100	-
1100	1101	-
1101	1102	-
1102	1103	-
1103	1104	-
1104	1105	-
1105	1106	-
1106	1107	-
1107	1108	-
1108	1109	-
1109	1110	-
1110	1111	-
1111	1112	-
1112	1113	-
1113	1114	-
1114	1115	-
1115	1116	-
1116	1117	-

**Текстовое описание местоположения границ
населенных пунктов, территориальных зон, особо охраняемых природных
территорий, зон с особыми условиями использования территорий**

Прохождение границы		Описание прохождения границы
от точки	до точки	
1	2	3
1117	1118	-
1118	1119	-
1119	1120	-
1120	1121	-
1121	1122	-
1122	1123	-
1123	1124	-
1124	1125	-
1125	1126	-
1126	1127	-
1127	1128	-
1128	1129	-
1129	1130	-
1130	1131	-
1131	1132	-
1132	1133	-
1133	1134	-
1134	1135	-
1135	1136	-
1136	1137	-
1137	1007	-
1138	1139	-
1139	1140	-
1140	1141	-
1141	1142	-
1142	1143	-
1143	1144	-
1144	1145	-
1145	1138	-
1146	1147	-
1147	1148	-
1148	1149	-
1149	1150	-
1150	1146	-
1151	1152	-
1152	1153	-

**Текстовое описание местоположения границ
населенных пунктов, территориальных зон, особо охраняемых природных
территорий, зон с особыми условиями использования территорий**

Прохождение границы		Описание прохождения границы
от точки	до точки	
1	2	3
1153	1154	-
1154	1155	-
1155	1151	-
1156	1157	-
1157	1158	-
1158	1159	-
1159	1160	-
1160	1161	-
1161	1162	-
1162	1163	-
1163	1164	-
1164	1165	-
1165	1166	-
1166	1167	-
1167	1168	-
1168	1169	-
1169	1170	-
1170	1171	-
1171	1172	-
1172	1173	-
1173	1174	-
1174	1175	-
1175	1176	-
1176	1177	-
1177	1178	-
1178	1179	-
1179	1180	-
1180	1181	-
1181	1182	-
1182	1183	-
1183	1184	-
1184	1185	-
1185	1186	-
1186	1187	-
1187	1188	-
1188	1189	-

Текстовое описание местоположения границ населенных пунктов, территориальных зон, особо охраняемых природных территорий, зон с особыми условиями использования территорий

Прохождение границы		Описание прохождения границы
от точки	до точки	
1	2	3
1189	1190	-
1190	1191	-
1191	1192	-
1192	1193	-
1193	1194	-
1194	1156	-
1195	1196	-
1196	1197	-
1197	1198	-
1198	1199	-
1199	1200	-
1200	1201	-
1201	1202	-
1202	1203	-
1203	1204	-
1204	1205	-
1205	1206	-
1206	1207	-
1207	1208	-
1208	1209	-
1209	1210	-
1210	1211	-
1211	1212	-
1212	1195	-
1213	1214	-
1214	1215	-
1215	1216	-
1216	1217	-
1217	1218	-
1218	1219	-
1219	1220	-
1220	1221	-
1221	1222	-
1222	1223	-
1223	1224	-
1224	1225	-

**Текстовое описание местоположения границ
населенных пунктов, территориальных зон, особо охраняемых природных
территорий, зон с особыми условиями использования территорий**

Прохождение границы		Описание прохождения границы
от точки	до точки	
1	2	3
1225	1226	-
1226	1227	-
1227	1228	-
1228	1229	-
1229	1230	-
1230	1231	-
1231	1232	-
1232	1233	-
1233	1234	-
1234	1213	-
1235	1236	-
1236	1237	-
1237	1238	-
1238	1239	-
1239	1240	-
1240	1241	-
1241	1242	-
1242	1243	-
1243	1244	-
1244	1235	-
1245	1246	-
1246	1247	-
1247	1248	-
1248	1249	-
1249	1250	-
1250	1251	-
1251	1252	-
1252	1253	-
1253	1254	-
1254	1255	-
1255	1256	-
1256	1257	-
1257	1258	-
1258	1259	-
1259	1260	-
1260	1261	-

**Текстовое описание местоположения границ
населенных пунктов, территориальных зон, особо охраняемых природных
территорий, зон с особыми условиями использования территорий**

Прохождение границы		Описание прохождения границы
от точки	до точки	
1	2	3
1261	1262	-
1262	1245	-
1263	1264	-
1264	1265	-
1265	1266	-
1266	1267	-
1267	1268	-
1268	1269	-
1269	1270	-
1270	1271	-
1271	1272	-
1272	1273	-
1273	1274	-
1274	1275	-
1275	1276	-
1276	1277	-
1277	1278	-
1278	1279	-
1279	1280	-
1280	1281	-
1281	1282	-
1282	1283	-
1283	1284	-
1284	1285	-
1285	1286	-
1286	1287	-
1287	1288	-
1288	1289	-
1289	1290	-
1290	1291	-
1291	1292	-
1292	1293	-
1293	1294	-
1294	1295	-
1295	1296	-
1296	1297	-

**Текстовое описание местоположения границ
населенных пунктов, территориальных зон, особо охраняемых природных
территорий, зон с особыми условиями использования территорий**

Прохождение границы		Описание прохождения границы
от точки	до точки	
1	2	3
1297	1298	-
1298	1299	-
1299	1300	-
1300	1301	-
1301	1302	-
1302	1303	-
1303	1304	-
1304	1305	-
1305	1306	-
1306	1307	-
1307	1308	-
1308	1309	-
1309	1310	-
1310	1311	-
1311	1312	-
1312	1313	-
1313	1314	-
1314	1315	-
1315	1316	-
1316	1317	-
1317	1318	-
1318	1319	-
1319	1263	-
1320	1321	-
1321	1322	-
1322	1323	-
1323	1324	-
1324	1325	-
1325	1326	-
1326	1327	-
1327	1328	-
1328	1329	-
1329	1330	-
1330	1331	-
1331	1332	-
1332	1333	-

**Текстовое описание местоположения границ
населенных пунктов, территориальных зон, особо охраняемых природных
территорий, зон с особыми условиями использования территорий**

Прохождение границы		Описание прохождения границы
от точки	до точки	
1	2	3
1333	1334	-
1334	1335	-
1335	1320	-
1336	1337	-
1337	1338	-
1338	1339	-
1339	1340	-
1340	1341	-
1341	1342	-
1342	1343	-
1343	1344	-
1344	1345	-
1345	1346	-
1346	1347	-
1347	1348	-
1348	1349	-
1349	1350	-
1350	1351	-
1351	1352	-
1352	1353	-
1353	1354	-
1354	1355	-
1355	1356	-
1356	1357	-
1357	1358	-
1358	1359	-
1359	1360	-
1360	1361	-
1361	1362	-
1362	1363	-
1363	1364	-
1364	1365	-
1365	1366	-
1366	1367	-
1367	1368	-
1368	1369	-

**Текстовое описание местоположения границ
населенных пунктов, территориальных зон, особо охраняемых природных
территорий, зон с особыми условиями использования территорий**

Прохождение границы		Описание прохождения границы
от точки	до точки	
1	2	3
1369	1370	-
1370	1371	-
1371	1372	-
1372	1373	-
1373	1374	-
1374	1375	-
1375	1376	-
1376	1377	-
1377	1378	-
1378	1379	-
1379	1380	-
1380	1381	-
1381	1382	-
1382	1383	-
1383	1384	-
1384	1385	-
1385	1386	-
1386	1387	-
1387	1388	-
1388	1389	-
1389	1390	-
1390	1391	-
1391	1392	-
1392	1393	-
1393	1394	-
1394	1395	-
1395	1396	-
1396	1397	-
1397	1398	-
1398	1399	-
1399	1400	-
1400	1401	-
1401	1402	-
1402	1403	-
1403	1404	-
1404	1405	-

**Текстовое описание местоположения границ
населенных пунктов, территориальных зон, особо охраняемых природных
территорий, зон с особыми условиями использования территорий**

Прохождение границы		Описание прохождения границы
от точки	до точки	
1	2	3
1405	1406	-
1406	1407	-
1407	1408	-
1408	1409	-
1409	1410	-
1410	1411	-
1411	1412	-
1412	1413	-
1413	1414	-
1414	1415	-
1415	1416	-
1416	1417	-
1417	1418	-
1418	1419	-
1419	1420	-
1420	1421	-
1421	1422	-
1422	1423	-
1423	1424	-
1424	1425	-
1425	1426	-
1426	1427	-
1427	1428	-
1428	1429	-
1429	1430	-
1430	1431	-
1431	1432	-
1432	1433	-
1433	1434	-
1434	1435	-
1435	1436	-
1436	1437	-
1437	1438	-
1438	1439	-
1439	1440	-
1440	1441	-

**Текстовое описание местоположения границ
населенных пунктов, территориальных зон, особо охраняемых природных
территорий, зон с особыми условиями использования территорий**

Прохождение границы		Описание прохождения границы
от точки	до точки	
1	2	3
1441	1442	-
1442	1443	-
1443	1444	-
1444	1445	-
1445	1446	-
1446	1447	-
1447	1448	-
1448	1449	-
1449	1450	-
1450	1451	-
1451	1452	-
1452	1453	-
1453	1454	-
1454	1455	-
1455	1456	-
1456	1457	-
1457	1458	-
1458	1459	-
1459	1460	-
1460	1461	-
1461	1462	-
1462	1463	-
1463	1464	-
1464	1465	-
1465	1466	-
1466	1467	-
1467	1468	-
1468	1469	-
1469	1470	-
1470	1471	-
1471	1472	-
1472	1473	-
1473	1474	-
1474	1475	-
1475	1476	-
1476	1477	-

**Текстовое описание местоположения границ
населенных пунктов, территориальных зон, особо охраняемых природных
территорий, зон с особыми условиями использования территорий**

Прохождение границы		Описание прохождения границы
от точки	до точки	
1	2	3
1477	1478	-
1478	1479	-
1479	1480	-
1480	1481	-
1481	1482	-
1482	1483	-
1483	1484	-
1484	1485	-
1485	1486	-
1486	1487	-
1487	1488	-
1488	1489	-
1489	1490	-
1490	1491	-
1491	1492	-
1492	1493	-
1493	1494	-
1494	1495	-
1495	1496	-
1496	1497	-
1497	1498	-
1498	1499	-
1499	1500	-
1500	1501	-
1501	1502	-
1502	1503	-
1503	1504	-
1504	1505	-
1505	1506	-
1506	1507	-
1507	1508	-
1508	1509	-
1509	1510	-
1510	1511	-
1511	1512	-
1512	1513	-

**Текстовое описание местоположения границ
населенных пунктов, территориальных зон, особо охраняемых природных
территорий, зон с особыми условиями использования территорий**

Прохождение границы		Описание прохождения границы
от точки	до точки	
1	2	3
1513	1514	-
1514	1515	-
1515	1516	-
1516	1517	-
1517	1518	-
1518	1519	-
1519	1520	-
1520	1521	-
1521	1522	-
1522	1523	-
1523	1524	-
1524	1525	-
1525	1526	-
1526	1527	-
1527	1528	-
1528	1529	-
1529	1530	-
1530	1531	-
1531	1532	-
1532	1533	-
1533	1534	-
1534	1535	-
1535	1536	-
1536	1537	-
1537	1538	-
1538	1539	-
1539	1540	-
1540	1541	-
1541	1542	-
1542	1543	-
1543	1544	-
1544	1545	-
1545	1546	-
1546	1547	-
1547	1548	-
1548	1549	-

**Текстовое описание местоположения границ
населенных пунктов, территориальных зон, особо охраняемых природных
территорий, зон с особыми условиями использования территорий**

Прохождение границы		Описание прохождения границы
от точки	до точки	
1	2	3
1549	1550	-
1550	1551	-
1551	1552	-
1552	1553	-
1553	1554	-
1554	1555	-
1555	1556	-
1556	1557	-
1557	1558	-
1558	1559	-
1559	1560	-
1560	1561	-
1561	1562	-
1562	1563	-
1563	1564	-
1564	1565	-
1565	1566	-
1566	1567	-
1567	1568	-
1568	1569	-
1569	1570	-
1570	1571	-
1571	1572	-
1572	1573	-
1573	1574	-
1574	1575	-
1575	1576	-
1576	1577	-
1577	1578	-
1578	1579	-
1579	1580	-
1580	1581	-
1581	1582	-
1582	1583	-
1583	1584	-
1584	1585	-

**Текстовое описание местоположения границ
населенных пунктов, территориальных зон, особо охраняемых природных
территорий, зон с особыми условиями использования территорий**

Прохождение границы		Описание прохождения границы
от точки	до точки	
1	2	3
1585	1586	-
1586	1587	-
1587	1588	-
1588	1589	-
1589	1590	-
1590	1591	-
1591	1592	-
1592	1593	-
1593	1594	-
1594	1595	-
1595	1596	-
1596	1597	-
1597	1598	-
1598	1599	-
1599	1600	-
1600	1601	-
1601	1602	-
1602	1603	-
1603	1604	-
1604	1605	-
1605	1606	-
1606	1607	-
1607	1608	-
1608	1609	-
1609	1610	-
1610	1611	-
1611	1612	-
1612	1613	-
1613	1614	-
1614	1615	-
1615	1616	-
1616	1617	-
1617	1618	-
1618	1619	-
1619	1620	-
1620	1621	-

**Текстовое описание местоположения границ
населенных пунктов, территориальных зон, особо охраняемых природных
территорий, зон с особыми условиями использования территорий**

Прохождение границы		Описание прохождения границы
от точки	до точки	
1	2	3
1621	1622	-
1622	1623	-
1623	1624	-
1624	1625	-
1625	1626	-
1626	1627	-
1627	1628	-
1628	1629	-
1629	1630	-
1630	1631	-
1631	1632	-
1632	1633	-
1633	1634	-
1634	1635	-
1635	1636	-
1636	1637	-
1637	1638	-
1638	1639	-
1639	1640	-
1640	1641	-
1641	1642	-
1642	1643	-
1643	1644	-
1644	1645	-
1645	1646	-
1646	1647	-
1647	1648	-
1648	1649	-
1649	1650	-
1650	1651	-
1651	1652	-
1652	1653	-
1653	1654	-
1654	1655	-
1655	1656	-
1656	1657	-

**Текстовое описание местоположения границ
населенных пунктов, территориальных зон, особо охраняемых природных
территорий, зон с особыми условиями использования территорий**

Прохождение границы		Описание прохождения границы
от точки	до точки	
1	2	3
1657	1658	-
1658	1659	-
1659	1660	-
1660	1661	-
1661	1662	-
1662	1663	-
1663	1664	-
1664	1665	-
1665	1666	-
1666	1667	-
1667	1668	-
1668	1669	-
1669	1670	-
1670	1671	-
1671	1672	-
1672	1673	-
1673	1674	-
1674	1675	-
1675	1676	-
1676	1677	-
1677	1678	-
1678	1679	-
1679	1336	-
1680	1681	-
1681	1682	-
1682	1683	-
1683	1684	-
1684	1685	-
1685	1686	-
1686	1687	-
1687	1688	-
1688	1689	-
1689	1690	-
1690	1691	-
1691	1692	-
1692	1693	-

**Текстовое описание местоположения границ
населенных пунктов, территориальных зон, особо охраняемых природных
территорий, зон с особыми условиями использования территорий**

Прохождение границы		Описание прохождения границы
от точки	до точки	
1	2	3
1693	1694	-
1694	1695	-
1695	1696	-
1696	1697	-
1697	1680	-
1698	1699	-
1699	1700	-
1700	1701	-
1701	1702	-
1702	1703	-
1703	1704	-
1704	1698	-
1705	1706	-
1706	1707	-
1707	1708	-
1708	1709	-
1709	1710	-
1710	1711	-
1711	1712	-
1712	1713	-
1713	1714	-
1714	1715	-
1715	1716	-
1716	1717	-
1717	1718	-
1718	1719	-
1719	1720	-
1720	1721	-
1721	1722	-
1722	1723	-
1723	1724	-
1724	1725	-
1725	1726	-
1726	1727	-
1727	1728	-
1728	1729	-

**Текстовое описание местоположения границ
населенных пунктов, территориальных зон, особо охраняемых природных
территорий, зон с особыми условиями использования территорий**

Прохождение границы		Описание прохождения границы
от точки	до точки	
1	2	3
1729	1730	-
1730	1731	-
1731	1732	-
1732	1733	-
1733	1734	-
1734	1735	-
1735	1736	-
1736	1737	-
1737	1738	-
1738	1739	-
1739	1740	-
1740	1741	-
1741	1742	-
1742	1743	-
1743	1744	-
1744	1745	-
1745	1746	-
1746	1747	-
1747	1748	-
1748	1749	-
1749	1750	-
1750	1751	-
1751	1752	-
1752	1753	-
1753	1754	-
1754	1755	-
1755	1756	-
1756	1757	-
1757	1758	-
1758	1759	-
1759	1760	-
1760	1761	-
1761	1762	-
1762	1763	-
1763	1764	-
1764	1765	-

**Текстовое описание местоположения границ
населенных пунктов, территориальных зон, особо охраняемых природных
территорий, зон с особыми условиями использования территорий**

Прохождение границы		Описание прохождения границы
от точки	до точки	
1	2	3
1765	1766	-
1766	1767	-
1767	1768	-
1768	1769	-
1769	1770	-
1770	1771	-
1771	1772	-
1772	1773	-
1773	1774	-
1774	1775	-
1775	1776	-
1776	1777	-
1777	1778	-
1778	1779	-
1779	1780	-
1780	1781	-
1781	1782	-
1782	1783	-
1783	1784	-
1784	1785	-
1785	1786	-
1786	1787	-
1787	1788	-
1788	1789	-
1789	1790	-
1790	1791	-
1791	1792	-
1792	1793	-
1793	1794	-
1794	1795	-
1795	1796	-
1796	1797	-
1797	1798	-
1798	1799	-
1799	1800	-
1800	1801	-

**Текстовое описание местоположения границ
населенных пунктов, территориальных зон, особо охраняемых природных
территорий, зон с особыми условиями использования территорий**

Прохождение границы		Описание прохождения границы
от точки	до точки	
1	2	3
1801	1802	-
1802	1705	-
1803	1804	-
1804	1805	-
1805	1806	-
1806	1807	-
1807	1808	-
1808	1809	-
1809	1810	-
1810	1811	-
1811	1812	-
1812	1813	-
1813	1814	-
1814	1815	-
1815	1816	-
1816	1817	-
1817	1818	-
1818	1819	-
1819	1820	-
1820	1821	-
1821	1822	-
1822	1823	-
1823	1824	-
1824	1825	-
1825	1826	-
1826	1827	-
1827	1828	-
1828	1829	-
1829	1830	-
1830	1831	-
1831	1832	-
1832	1833	-
1833	1834	-
1834	1835	-
1835	1836	-
1836	1837	-

**Текстовое описание местоположения границ
населенных пунктов, территориальных зон, особо охраняемых природных
территорий, зон с особыми условиями использования территорий**

Прохождение границы		Описание прохождения границы
от точки	до точки	
1	2	3
1837	1838	-
1838	1839	-
1839	1840	-
1840	1841	-
1841	1842	-
1842	1843	-
1843	1844	-
1844	1845	-
1845	1846	-
1846	1803	-
1847	1848	-
1848	1849	-
1849	1850	-
1850	1851	-
1851	1852	-
1852	1853	-
1853	1854	-
1854	1855	-
1855	1856	-
1856	1857	-
1857	1847	-
1858	1859	-
1859	1860	-
1860	1861	-
1861	1862	-
1862	1863	-
1863	1864	-
1864	1865	-
1865	1866	-
1866	1867	-
1867	1868	-
1868	1869	-
1869	1870	-
1870	1871	-
1871	1872	-
1872	1873	-

**Текстовое описание местоположения границ
населенных пунктов, территориальных зон, особо охраняемых природных
территорий, зон с особыми условиями использования территорий**

Прохождение границы		Описание прохождения границы
от точки	до точки	
1	2	3
1873	1874	-
1874	1875	-
1875	1876	-
1876	1877	-
1877	1878	-
1878	1879	-
1879	1880	-
1880	1881	-
1881	1882	-
1882	1883	-
1883	1884	-
1884	1885	-
1885	1886	-
1886	1887	-
1887	1888	-
1888	1889	-
1889	1890	-
1890	1891	-
1891	1892	-
1892	1893	-
1893	1894	-
1894	1895	-
1895	1896	-
1896	1897	-
1897	1898	-
1898	1899	-
1899	1900	-
1900	1901	-
1901	1902	-
1902	1903	-
1903	1904	-
1904	1905	-
1905	1906	-
1906	1907	-
1907	1908	-
1908	1909	-

**Текстовое описание местоположения границ
населенных пунктов, территориальных зон, особо охраняемых природных
территорий, зон с особыми условиями использования территорий**

Прохождение границы		Описание прохождения границы
от точки	до точки	
1	2	3
1909	1910	-
1910	1911	-
1911	1912	-
1912	1913	-
1913	1914	-
1914	1915	-
1915	1916	-
1916	1917	-
1917	1918	-
1918	1919	-
1919	1920	-
1920	1921	-
1921	1922	-
1922	1923	-
1923	1924	-
1924	1925	-
1925	1926	-
1926	1927	-
1927	1928	-
1928	1929	-
1929	1930	-
1930	1931	-
1931	1932	-
1932	1933	-
1933	1934	-
1934	1935	-
1935	1936	-
1936	1937	-
1937	1938	-
1938	1939	-
1939	1940	-
1940	1941	-
1941	1942	-
1942	1943	-
1943	1944	-
1944	1945	-

**Текстовое описание местоположения границ
населенных пунктов, территориальных зон, особо охраняемых природных
территорий, зон с особыми условиями использования территорий**

Прохождение границы		Описание прохождения границы
от точки	до точки	
1	2	3
1945	1946	-
1946	1947	-
1947	1948	-
1948	1949	-
1949	1950	-
1950	1951	-
1951	1952	-
1952	1953	-
1953	1954	-
1954	1955	-
1955	1956	-
1956	1957	-
1957	1958	-
1958	1959	-
1959	1960	-
1960	1961	-
1961	1962	-
1962	1963	-
1963	1964	-
1964	1965	-
1965	1966	-
1966	1967	-
1967	1968	-
1968	1969	-
1969	1970	-
1970	1971	-
1971	1972	-
1972	1973	-
1973	1974	-
1974	1975	-
1975	1976	-
1976	1977	-
1977	1978	-
1978	1979	-
1979	1980	-
1980	1981	-

**Текстовое описание местоположения границ
населенных пунктов, территориальных зон, особо охраняемых природных
территорий, зон с особыми условиями использования территорий**

Прохождение границы		Описание прохождения границы
от точки	до точки	
1	2	3
1981	1982	-
1982	1983	-
1983	1984	-
1984	1985	-
1985	1986	-
1986	1987	-
1987	1988	-
1988	1989	-
1989	1990	-
1990	1991	-
1991	1992	-
1992	1993	-
1993	1994	-
1994	1995	-
1995	1996	-
1996	1997	-
1997	1998	-
1998	1999	-
1999	2000	-
2000	2001	-
2001	2002	-
2002	2003	-
2003	2004	-
2004	2005	-
2005	2006	-
2006	2007	-
2007	2008	-
2008	2009	-
2009	2010	-
2010	2011	-
2011	2012	-
2012	2013	-
2013	2014	-
2014	2015	-
2015	2016	-
2016	2017	-

**Текстовое описание местоположения границ
населенных пунктов, территориальных зон, особо охраняемых природных
территорий, зон с особыми условиями использования территорий**

Прохождение границы		Описание прохождения границы
от точки	до точки	
1	2	3
2017	2018	-
2018	2019	-
2019	2020	-
2020	2021	-
2021	2022	-
2022	2023	-
2023	2024	-
2024	2025	-
2025	2026	-
2026	2027	-
2027	2028	-
2028	2029	-
2029	1858	-
2030	2031	-
2031	2032	-
2032	2033	-
2033	2034	-
2034	2035	-
2035	2036	-
2036	2037	-
2037	2038	-
2038	2039	-
2039	2040	-
2040	2041	-
2041	2042	-
2042	2043	-
2043	2044	-
2044	2045	-
2045	2046	-
2046	2047	-
2047	2030	-
2048	2049	-
2049	2050	-
2050	2051	-
2051	2052	-
2052	2053	-

**Текстовое описание местоположения границ
населенных пунктов, территориальных зон, особо охраняемых природных
территорий, зон с особыми условиями использования территорий**

Прохождение границы		Описание прохождения границы
от точки	до точки	
1	2	3
2053	2054	-
2054	2055	-
2055	2056	-
2056	2057	-
2057	2058	-
2058	2059	-
2059	2060	-
2060	2061	-
2061	2062	-
2062	2063	-
2063	2064	-
2064	2065	-
2065	2066	-
2066	2067	-
2067	2068	-
2068	2069	-
2069	2070	-
2070	2071	-
2071	2072	-
2072	2073	-
2073	2074	-
2074	2075	-
2075	2076	-
2076	2077	-
2077	2078	-
2078	2079	-
2079	2080	-
2080	2081	-
2081	2082	-
2082	2083	-
2083	2084	-
2084	2085	-
2085	2048	-
2086	2087	-
2087	2088	-
2088	2089	-

**Текстовое описание местоположения границ
населенных пунктов, территориальных зон, особо охраняемых природных
территорий, зон с особыми условиями использования территорий**

Прохождение границы		Описание прохождения границы
от точки	до точки	
1	2	3
2089	2090	-
2090	2091	-
2091	2092	-
2092	2093	-
2093	2094	-
2094	2095	-
2095	2096	-
2096	2097	-
2097	2098	-
2098	2099	-
2099	2100	-
2100	2101	-
2101	2102	-
2102	2103	-
2103	2104	-
2104	2105	-
2105	2106	-
2106	2107	-
2107	2108	-
2108	2109	-
2109	2110	-
2110	2111	-
2111	2112	-
2112	2113	-
2113	2114	-
2114	2115	-
2115	2116	-
2116	2117	-
2117	2118	-
2118	2119	-
2119	2120	-
2120	2121	-
2121	2122	-
2122	2123	-
2123	2124	-
2124	2125	-

**Текстовое описание местоположения границ
населенных пунктов, территориальных зон, особо охраняемых природных
территорий, зон с особыми условиями использования территорий**

Прохождение границы		Описание прохождения границы
от точки	до точки	
1	2	3
2125	2126	-
2126	2127	-
2127	2128	-
2128	2129	-
2129	2130	-
2130	2131	-
2131	2132	-
2132	2133	-
2133	2134	-
2134	2135	-
2135	2136	-
2136	2137	-
2137	2138	-
2138	2139	-
2139	2140	-
2140	2141	-
2141	2142	-
2142	2143	-
2143	2144	-
2144	2145	-
2145	2146	-
2146	2147	-
2147	2148	-
2148	2149	-
2149	2150	-
2150	2151	-
2151	2152	-
2152	2153	-
2153	2154	-
2154	2155	-
2155	2156	-
2156	2157	-
2157	2158	-
2158	2159	-
2159	2160	-
2160	2161	-

**Текстовое описание местоположения границ
населенных пунктов, территориальных зон, особо охраняемых природных
территорий, зон с особыми условиями использования территорий**

Прохождение границы		Описание прохождения границы
от точки	до точки	
1	2	3
2161	2162	-
2162	2163	-
2163	2164	-
2164	2165	-
2165	2166	-
2166	2167	-
2167	2168	-
2168	2169	-
2169	2170	-
2170	2171	-
2171	2172	-
2172	2173	-
2173	2174	-
2174	2175	-
2175	2176	-
2176	2177	-
2177	2178	-
2178	2179	-
2179	2180	-
2180	2181	-
2181	2182	-
2182	2183	-
2183	2184	-
2184	2185	-
2185	2186	-
2186	2187	-
2187	2188	-
2188	2189	-
2189	2190	-
2190	2191	-
2191	2192	-
2192	2193	-
2193	2194	-
2194	2195	-
2195	2196	-
2196	2197	-

**Текстовое описание местоположения границ
населенных пунктов, территориальных зон, особо охраняемых природных
территорий, зон с особыми условиями использования территорий**

Прохождение границы		Описание прохождения границы
от точки	до точки	
1	2	3
2197	2198	-
2198	2199	-
2199	2200	-
2200	2201	-
2201	2202	-
2202	2203	-
2203	2204	-
2204	2205	-
2205	2206	-
2206	2207	-
2207	2208	-
2208	2209	-
2209	2210	-
2210	2211	-
2211	2212	-
2212	2213	-
2213	2214	-
2214	2215	-
2215	2216	-
2216	2217	-
2217	2218	-
2218	2219	-
2219	2220	-
2220	2221	-
2221	2222	-
2222	2223	-
2223	2224	-
2224	2225	-
2225	2226	-
2226	2227	-
2227	2228	-
2228	2229	-
2229	2230	-
2230	2231	-
2231	2232	-
2232	2233	-

**Текстовое описание местоположения границ
населенных пунктов, территориальных зон, особо охраняемых природных
территорий, зон с особыми условиями использования территорий**

Прохождение границы		Описание прохождения границы
от точки	до точки	
1	2	3
2233	2234	-
2234	2235	-
2235	2236	-
2236	2237	-
2237	2238	-
2238	2239	-
2239	2240	-
2240	2241	-
2241	2242	-
2242	2243	-
2243	2244	-
2244	2245	-
2245	2246	-
2246	2247	-
2247	2248	-
2248	2249	-
2249	2250	-
2250	2251	-
2251	2252	-
2252	2253	-
2253	2254	-
2254	2255	-
2255	2256	-
2256	2257	-
2257	2258	-
2258	2259	-
2259	2260	-
2260	2261	-
2261	2262	-
2262	2263	-
2263	2264	-
2264	2265	-
2265	2266	-
2266	2267	-
2267	2268	-
2268	2269	-

**Текстовое описание местоположения границ
населенных пунктов, территориальных зон, особо охраняемых природных
территорий, зон с особыми условиями использования территорий**

Прохождение границы		Описание прохождения границы
от точки	до точки	
1	2	3
2269	2270	-
2270	2271	-
2271	2272	-
2272	2273	-
2273	2274	-
2274	2275	-
2275	2276	-
2276	2277	-
2277	2278	-
2278	2279	-
2279	2280	-
2280	2281	-
2281	2282	-
2282	2283	-
2283	2284	-
2284	2285	-
2285	2286	-
2286	2287	-
2287	2288	-
2288	2289	-
2289	2086	-
2290	2291	-
2291	2292	-
2292	2293	-
2293	2294	-
2294	2295	-
2295	2296	-
2296	2297	-
2297	2298	-
2298	2299	-
2299	2300	-
2300	2301	-
2301	2302	-
2302	2303	-
2303	2304	-
2304	2305	-

**Текстовое описание местоположения границ
населенных пунктов, территориальных зон, особо охраняемых природных
территорий, зон с особыми условиями использования территорий**

Прохождение границы		Описание прохождения границы
от точки	до точки	
1	2	3
2305	2306	-
2306	2307	-
2307	2308	-
2308	2309	-
2309	2310	-
2310	2311	-
2311	2312	-
2312	2313	-
2313	2314	-
2314	2315	-
2315	2316	-
2316	2317	-
2317	2318	-
2318	2319	-
2319	2320	-
2320	2321	-
2321	2322	-
2322	2323	-
2323	2324	-
2324	2325	-
2325	2326	-
2326	2327	-
2327	2328	-
2328	2329	-
2329	2330	-
2330	2331	-
2331	2332	-
2332	2333	-
2333	2334	-
2334	2335	-
2335	2336	-
2336	2337	-
2337	2338	-
2338	2339	-
2339	2340	-
2340	2341	-

**Текстовое описание местоположения границ
населенных пунктов, территориальных зон, особо охраняемых природных
территорий, зон с особыми условиями использования территорий**

Прохождение границы		Описание прохождения границы
от точки	до точки	
1	2	3
2341	2290	-
2342	2343	-
2343	2344	-
2344	2345	-
2345	2346	-
2346	2347	-
2347	2348	-
2348	2349	-
2349	2350	-
2350	2351	-
2351	2352	-
2352	2353	-
2353	2354	-
2354	2355	-
2355	2356	-
2356	2357	-
2357	2358	-
2358	2359	-
2359	2360	-
2360	2361	-
2361	2362	-
2362	2363	-
2363	2364	-
2364	2365	-
2365	2366	-
2366	2367	-
2367	2368	-
2368	2369	-
2369	2370	-
2370	2371	-
2371	2372	-
2372	2373	-
2373	2374	-
2374	2375	-
2375	2376	-
2376	2377	-

**Текстовое описание местоположения границ
населенных пунктов, территориальных зон, особо охраняемых природных
территорий, зон с особыми условиями использования территорий**

Прохождение границы		Описание прохождения границы
от точки	до точки	
1	2	3
2377	2378	-
2378	2379	-
2379	2380	-
2380	2381	-
2381	2342	-
2382	2383	-
2383	2384	-
2384	2385	-
2385	2386	-
2386	2387	-
2387	2388	-
2388	2389	-
2389	2390	-
2390	2391	-
2391	2392	-
2392	2382	-
2393	2394	-
2394	2395	-
2395	2396	-
2396	2397	-
2397	2398	-
2398	2399	-
2399	2400	-
2400	2401	-
2401	2402	-
2402	2403	-
2403	2404	-
2404	2405	-
2405	2406	-
2406	2407	-
2407	2408	-
2408	2409	-
2409	2410	-
2410	2411	-
2411	2412	-
2412	2413	-

**Текстовое описание местоположения границ
населенных пунктов, территориальных зон, особо охраняемых природных
территорий, зон с особыми условиями использования территорий**

Прохождение границы		Описание прохождения границы
от точки	до точки	
1	2	3
2413	2414	-
2414	2415	-
2415	2416	-
2416	2417	-
2417	2418	-
2418	2419	-
2419	2420	-
2420	2421	-
2421	2422	-
2422	2423	-
2423	2424	-
2424	2425	-
2425	2426	-
2426	2427	-
2427	2428	-
2428	2429	-
2429	2430	-
2430	2431	-
2431	2432	-
2432	2433	-
2433	2434	-
2434	2435	-
2435	2436	-
2436	2437	-
2437	2438	-
2438	2439	-
2439	2440	-
2440	2441	-
2441	2442	-
2442	2443	-
2443	2444	-
2444	2445	-
2445	2446	-
2446	2447	-
2447	2448	-
2448	2449	-

**Текстовое описание местоположения границ
населенных пунктов, территориальных зон, особо охраняемых природных
территорий, зон с особыми условиями использования территорий**

Прохождение границы		Описание прохождения границы
от точки	до точки	
1	2	3
2449	2450	-
2450	2451	-
2451	2452	-
2452	2453	-
2453	2454	-
2454	2393	-
2455	2456	-
2456	2457	-
2457	2458	-
2458	2459	-
2459	2460	-
2460	2461	-
2461	2462	-
2462	2463	-
2463	2464	-
2464	2465	-
2465	2466	-
2466	2467	-
2467	2468	-
2468	2469	-
2469	2470	-
2470	2471	-
2471	2472	-
2472	2473	-
2473	2474	-
2474	2475	-
2475	2455	-
2476	2477	-
2477	2478	-
2478	2479	-
2479	2480	-
2480	2481	-
2481	2476	-
2482	2483	-
2483	2484	-
2484	2485	-

**Текстовое описание местоположения границ
населенных пунктов, территориальных зон, особо охраняемых природных
территорий, зон с особыми условиями использования территорий**

Прохождение границы		Описание прохождения границы
от точки	до точки	
1	2	3
2485	2486	-
2486	2487	-
2487	2488	-
2488	2489	-
2489	2490	-
2490	2491	-
2491	2492	-
2492	2493	-
2493	2494	-
2494	2495	-
2495	2496	-
2496	2497	-
2497	2498	-
2498	2482	-
2499	2500	-
2500	2501	-
2501	2502	-
2502	2503	-
2503	2504	-
2504	2505	-
2505	2506	-
2506	2507	-
2507	2508	-
2508	2509	-
2509	2510	-
2510	2511	-
2511	2512	-
2512	2513	-
2513	2514	-
2514	2515	-
2515	2516	-
2516	2517	-
2517	2518	-
2518	2519	-
2519	2520	-
2520	2521	-

**Текстовое описание местоположения границ
населенных пунктов, территориальных зон, особо охраняемых природных
территорий, зон с особыми условиями использования территорий**

Прохождение границы		Описание прохождения границы
от точки	до точки	
1	2	3
2521	2522	-
2522	2523	-
2523	2524	-
2524	2525	-
2525	2526	-
2526	2527	-
2527	2499	-
2528	2529	-
2529	2530	-
2530	2531	-
2531	2532	-
2532	2533	-
2533	2534	-
2534	2528	-
2535	2536	-
2536	2537	-
2537	2538	-
2538	2539	-
2539	2540	-
2540	2541	-
2541	2542	-
2542	2543	-
2543	2544	-
2544	2545	-
2545	2546	-
2546	2547	-
2547	2548	-
2548	2549	-
2549	2550	-
2550	2551	-
2551	2552	-
2552	2553	-
2553	2554	-
2554	2555	-
2555	2556	-
2556	2557	-

**Текстовое описание местоположения границ
населенных пунктов, территориальных зон, особо охраняемых природных
территорий, зон с особыми условиями использования территорий**

Прохождение границы		Описание прохождения границы
от точки	до точки	
1	2	3
2557	2558	-
2558	2559	-
2559	2560	-
2560	2561	-
2561	2535	-
2562	2563	-
2563	2564	-
2564	2565	-
2565	2566	-
2566	2567	-
2567	2568	-
2568	2569	-
2569	2570	-
2570	2571	-
2571	2572	-
2572	2573	-
2573	2574	-
2574	2575	-
2575	2576	-
2576	2577	-
2577	2578	-
2578	2579	-
2579	2580	-
2580	2581	-
2581	2582	-
2582	2583	-
2583	2584	-
2584	2585	-
2585	2586	-
2586	2587	-
2587	2588	-
2588	2589	-
2589	2590	-
2590	2591	-
2591	2592	-
2592	2593	-

Текстовое описание местоположения границ населенных пунктов, территориальных зон, особо охраняемых природных территорий, зон с особыми условиями использования территорий

Прохождение границы		Описание прохождения границы
от точки	до точки	
1	2	3
2593	2594	-
2594	2595	-
2595	2596	-
2596	2597	-
2597	2598	-
2598	2599	-
2599	2600	-
2600	2601	-
2601	2602	-
2602	2603	-
2603	2604	-
2604	2605	-
2605	2606	-
2606	2607	-
2607	2608	-
2608	2609	-
2609	2610	-
2610	2611	-
2611	2612	-
2612	2613	-
2613	2614	-
2614	2615	-
2615	2616	-
2616	2617	-
2617	2618	-
2618	2619	-
2619	2620	-
2620	2621	-
2621	2622	-
2622	2623	-
2623	2624	-
2624	2625	-
2625	2626	-
2626	2627	-
2627	2628	-
2628	2629	-

**Текстовое описание местоположения границ
населенных пунктов, территориальных зон, особо охраняемых природных
территорий, зон с особыми условиями использования территорий**

Прохождение границы		Описание прохождения границы
от точки	до точки	
1	2	3
2629	2630	-
2630	2631	-
2631	2632	-
2632	2633	-
2633	2634	-
2634	2635	-
2635	2636	-
2636	2637	-
2637	2638	-
2638	2639	-
2639	2562	-
2640	2641	-
2641	2642	-
2642	2643	-
2643	2640	-
2644	2645	-
2645	2646	-
2646	2647	-
2647	2644	-
2648	2649	-
2649	2650	-
2650	2651	-
2651	2652	-
2652	2653	-
2653	2654	-
2654	2655	-
2655	2656	-
2656	2657	-
2657	2658	-
2658	2659	-
2659	2660	-
2660	2661	-
2661	2662	-
2662	2663	-
2663	2664	-
2664	2665	-

**Текстовое описание местоположения границ
населенных пунктов, территориальных зон, особо охраняемых природных
территорий, зон с особыми условиями использования территорий**

Прохождение границы		Описание прохождения границы
от точки	до точки	
1	2	3
2665	2666	-
2666	2667	-
2667	2668	-
2668	2669	-
2669	2670	-
2670	2671	-
2671	2672	-
2672	2673	-
2673	2674	-
2674	2675	-
2675	2676	-
2676	2677	-
2677	2678	-
2678	2679	-
2679	2680	-
2680	2681	-
2681	2682	-
2682	2683	-
2683	2684	-
2684	2685	-
2685	2686	-
2686	2687	-
2687	2688	-
2688	2689	-
2689	2690	-
2690	2691	-
2691	2692	-
2692	2693	-
2693	2694	-
2694	2695	-
2695	2696	-
2696	2697	-
2697	2698	-
2698	2699	-
2699	2700	-
2700	2701	-

**Текстовое описание местоположения границ
населенных пунктов, территориальных зон, особо охраняемых природных
территорий, зон с особыми условиями использования территорий**

Прохождение границы		Описание прохождения границы
от точки	до точки	
1	2	3
2701	2702	-
2702	2703	-
2703	2704	-
2704	2705	-
2705	2706	-
2706	2707	-
2707	2708	-
2708	2709	-
2709	2710	-
2710	2711	-
2711	2712	-
2712	2713	-
2713	2714	-
2714	2715	-
2715	2716	-
2716	2717	-
2717	2718	-
2718	2719	-
2719	2720	-
2720	2721	-
2721	2722	-
2722	2723	-
2723	2724	-
2724	2725	-
2725	2726	-
2726	2727	-
2727	2728	-
2728	2729	-
2729	2730	-
2730	2731	-
2731	2732	-
2732	2733	-
2733	2734	-
2734	2735	-
2735	2736	-
2736	2737	-

**Текстовое описание местоположения границ
населенных пунктов, территориальных зон, особо охраняемых природных
территорий, зон с особыми условиями использования территорий**

Прохождение границы		Описание прохождения границы
от точки	до точки	
1	2	3
2737	2738	-
2738	2739	-
2739	2740	-
2740	2741	-
2741	2742	-
2742	2743	-
2743	2744	-
2744	2745	-
2745	2746	-
2746	2747	-
2747	2748	-
2748	2749	-
2749	2750	-
2750	2751	-
2751	2752	-
2752	2753	-
2753	2754	-
2754	2755	-
2755	2756	-
2756	2757	-
2757	2758	-
2758	2759	-
2759	2760	-
2760	2761	-
2761	2762	-
2762	2763	-
2763	2764	-
2764	2765	-
2765	2766	-
2766	2767	-
2767	2768	-
2768	2769	-
2769	2770	-
2770	2771	-
2771	2772	-
2772	2773	-

**Текстовое описание местоположения границ
населенных пунктов, территориальных зон, особо охраняемых природных
территорий, зон с особыми условиями использования территорий**

Прохождение границы		Описание прохождения границы
от точки	до точки	
1	2	3
2773	2774	-
2774	2775	-
2775	2776	-
2776	2777	-
2777	2778	-
2778	2648	-
2779	2780	-
2780	2781	-
2781	2782	-
2782	2783	-
2783	2784	-
2784	2785	-
2785	2786	-
2786	2787	-
2787	2788	-
2788	2789	-
2789	2790	-
2790	2791	-
2791	2792	-
2792	2793	-
2793	2794	-
2794	2795	-
2795	2796	-
2796	2797	-
2797	2798	-
2798	2799	-
2799	2800	-
2800	2801	-
2801	2802	-
2802	2803	-
2803	2804	-
2804	2805	-
2805	2806	-
2806	2807	-
2807	2808	-
2808	2809	-

**Текстовое описание местоположения границ
населенных пунктов, территориальных зон, особо охраняемых природных
территорий, зон с особыми условиями использования территорий**

Прохождение границы		Описание прохождения границы
от точки	до точки	
1	2	3
2809	2810	-
2810	2811	-
2811	2812	-
2812	2813	-
2813	2814	-
2814	2815	-
2815	2816	-
2816	2817	-
2817	2818	-
2818	2819	-
2819	2820	-
2820	2821	-
2821	2822	-
2822	2823	-
2823	2824	-
2824	2825	-
2825	2826	-
2826	2827	-
2827	2828	-
2828	2829	-
2829	2830	-
2830	2831	-
2831	2832	-
2832	2833	-
2833	2834	-
2834	2835	-
2835	2836	-
2836	2837	-
2837	2838	-
2838	2839	-
2839	2840	-
2840	2841	-
2841	2842	-
2842	2843	-
2843	2844	-
2844	2779	-

**Текстовое описание местоположения границ
населенных пунктов, территориальных зон, особо охраняемых природных
территорий, зон с особыми условиями использования территорий**

Прохождение границы		Описание прохождения границы
от точки	до точки	
1	2	3
2845	2846	-
2846	2847	-
2847	2848	-
2848	2849	-
2849	2850	-
2850	2845	-
2851	2852	-
2852	2853	-
2853	2854	-
2854	2855	-
2855	2856	-
2856	2857	-
2857	2858	-
2858	2859	-
2859	2860	-
2860	2851	-
2861	2862	-
2862	2863	-
2863	2864	-
2864	2865	-
2865	2866	-
2866	2867	-
2867	2868	-
2868	2869	-
2869	2870	-
2870	2871	-
2871	2872	-
2872	2873	-
2873	2874	-
2874	2875	-
2875	2876	-
2876	2877	-
2877	2878	-
2878	2879	-
2879	2880	-
2880	2881	-

**Текстовое описание местоположения границ
населенных пунктов, территориальных зон, особо охраняемых природных
территорий, зон с особыми условиями использования территорий**

Прохождение границы		Описание прохождения границы
от точки	до точки	
1	2	3
2881	2882	-
2882	2883	-
2883	2884	-
2884	2885	-
2885	2886	-
2886	2887	-
2887	2888	-
2888	2889	-
2889	2890	-
2890	2891	-
2891	2892	-
2892	2893	-
2893	2894	-
2894	2895	-
2895	2896	-
2896	2897	-
2897	2898	-
2898	2899	-
2899	2900	-
2900	2901	-
2901	2902	-
2902	2903	-
2903	2904	-
2904	2905	-
2905	2906	-
2906	2907	-
2907	2908	-
2908	2909	-
2909	2910	-
2910	2911	-
2911	2912	-
2912	2913	-
2913	2914	-
2914	2915	-
2915	2916	-
2916	2917	-

**Текстовое описание местоположения границ
населенных пунктов, территориальных зон, особо охраняемых природных
территорий, зон с особыми условиями использования территорий**

Прохождение границы		Описание прохождения границы
от точки	до точки	
1	2	3
2917	2918	-
2918	2919	-
2919	2920	-
2920	2921	-
2921	2922	-
2922	2923	-
2923	2924	-
2924	2925	-
2925	2926	-
2926	2927	-
2927	2928	-
2928	2929	-
2929	2930	-
2930	2931	-
2931	2932	-
2932	2933	-
2933	2934	-
2934	2935	-
2935	2936	-
2936	2937	-
2937	2938	-
2938	2939	-
2939	2940	-
2940	2941	-
2941	2942	-
2942	2943	-
2943	2944	-
2944	2945	-
2945	2946	-
2946	2947	-
2947	2948	-
2948	2949	-
2949	2950	-
2950	2861	-
2951	2952	-
2952	2953	-

**Текстовое описание местоположения границ
населенных пунктов, территориальных зон, особо охраняемых природных
территорий, зон с особыми условиями использования территорий**

Прохождение границы		Описание прохождения границы
от точки	до точки	
1	2	3
2953	2954	-
2954	2955	-
2955	2956	-
2956	2957	-
2957	2958	-
2958	2951	-
2959	2960	-
2960	2961	-
2961	2962	-
2962	2959	-
2963	2964	-
2964	2965	-
2965	2966	-
2966	2963	-
2967	2968	-
2968	2969	-
2969	2970	-
2970	2967	-
2971	2972	-
2972	2973	-
2973	2974	-
2974	2975	-
2975	2971	-
2976	2977	-
2977	2978	-
2978	2979	-
2979	2980	-
2980	2981	-
2981	2982	-
2982	2983	-
2983	2984	-
2984	2985	-
2985	2986	-
2986	2987	-
2987	2988	-
2988	2989	-

**Текстовое описание местоположения границ
населенных пунктов, территориальных зон, особо охраняемых природных
территорий, зон с особыми условиями использования территорий**

Прохождение границы		Описание прохождения границы
от точки	до точки	
1	2	3
2989	2990	-
2990	2991	-
2991	2992	-
2992	2993	-
2993	2994	-
2994	2995	-
2995	2996	-
2996	2997	-
2997	2998	-
2998	2999	-
2999	3000	-
3000	3001	-
3001	3002	-
3002	3003	-
3003	3004	-
3004	3005	-
3005	3006	-
3006	3007	-
3007	3008	-
3008	3009	-
3009	3010	-
3010	2976	-
3011	3012	-
3012	3013	-
3013	3014	-
3014	3015	-
3015	3016	-
3016	3017	-
3017	3018	-
3018	3019	-
3019	3020	-
3020	3021	-
3021	3022	-
3022	3023	-
3023	3024	-
3024	3025	-

**Текстовое описание местоположения границ
населенных пунктов, территориальных зон, особо охраняемых природных
территорий, зон с особыми условиями использования территорий**

Прохождение границы		Описание прохождения границы
от точки	до точки	
1	2	3
3025	3026	-
3026	3027	-
3027	3028	-
3028	3029	-
3029	3030	-
3030	3031	-
3031	3032	-
3032	3033	-
3033	3034	-
3034	3035	-
3035	3036	-
3036	3037	-
3037	3038	-
3038	3039	-
3039	3040	-
3040	3041	-
3041	3042	-
3042	3043	-
3043	3044	-
3044	3045	-
3045	3046	-
3046	3047	-
3047	3048	-
3048	3049	-
3049	3050	-
3050	3051	-
3051	3052	-
3052	3053	-
3053	3054	-
3054	3055	-
3055	3056	-
3056	3057	-
3057	3058	-
3058	3059	-
3059	3060	-
3060	3061	-

**Текстовое описание местоположения границ
населенных пунктов, территориальных зон, особо охраняемых природных
территорий, зон с особыми условиями использования территорий**

Прохождение границы		Описание прохождения границы
от точки	до точки	
1	2	3
3061	3062	-
3062	3063	-
3063	3064	-
3064	3065	-
3065	3066	-
3066	3067	-
3067	3068	-
3068	3069	-
3069	3070	-
3070	3071	-
3071	3072	-
3072	3073	-
3073	3074	-
3074	3075	-
3075	3076	-
3076	3077	-
3077	3078	-
3078	3079	-
3079	3080	-
3080	3081	-
3081	3082	-
3082	3083	-
3083	3084	-
3084	3085	-
3085	3086	-
3086	3087	-
3087	3088	-
3088	3089	-
3089	3090	-
3090	3091	-
3091	3092	-
3092	3093	-
3093	3094	-
3094	3095	-
3095	3096	-
3096	3097	-

**Текстовое описание местоположения границ
населенных пунктов, территориальных зон, особо охраняемых природных
территорий, зон с особыми условиями использования территорий**

Прохождение границы		Описание прохождения границы
от точки	до точки	
1	2	3
3097	3098	-
3098	3099	-
3099	3100	-
3100	3101	-
3101	3102	-
3102	3011	-
3103	3104	-
3104	3105	-
3105	3106	-
3106	3107	-
3107	3108	-
3108	3109	-
3109	3110	-
3110	3111	-
3111	3112	-
3112	3113	-
3113	3114	-
3114	3115	-
3115	3116	-
3116	3117	-
3117	3118	-
3118	3103	-
3119	3120	-
3120	3121	-
3121	3122	-
3122	3123	-
3123	3124	-
3124	3125	-
3125	3126	-
3126	3127	-
3127	3128	-
3128	3129	-
3129	3130	-
3130	3131	-
3131	3132	-
3132	3133	-

**Текстовое описание местоположения границ
населенных пунктов, территориальных зон, особо охраняемых природных
территорий, зон с особыми условиями использования территорий**

Прохождение границы		Описание прохождения границы
от точки	до точки	
1	2	3
3133	3134	-
3134	3135	-
3135	3136	-
3136	3137	-
3137	3138	-
3138	3139	-
3139	3140	-
3140	3141	-
3141	3142	-
3142	3143	-
3143	3144	-
3144	3145	-
3145	3146	-
3146	3147	-
3147	3148	-
3148	3149	-
3149	3150	-
3150	3151	-
3151	3152	-
3152	3153	-
3153	3154	-
3154	3155	-
3155	3156	-
3156	3157	-
3157	3158	-
3158	3159	-
3159	3160	-
3160	3161	-
3161	3162	-
3162	3163	-
3163	3164	-
3164	3165	-
3165	3166	-
3166	3167	-
3167	3168	-
3168	3169	-

**Текстовое описание местоположения границ
населенных пунктов, территориальных зон, особо охраняемых природных
территорий, зон с особыми условиями использования территорий**

Прохождение границы		Описание прохождения границы
от точки	до точки	
1	2	3
3169	3170	-
3170	3171	-
3171	3172	-
3172	3173	-
3173	3174	-
3174	3175	-
3175	3176	-
3176	3177	-
3177	3178	-
3178	3179	-
3179	3180	-
3180	3181	-
3181	3182	-
3182	3183	-
3183	3184	-
3184	3185	-
3185	3186	-
3186	3187	-
3187	3188	-
3188	3189	-
3189	3190	-
3190	3191	-
3191	3192	-
3192	3193	-
3193	3194	-
3194	3195	-
3195	3196	-
3196	3197	-
3197	3198	-
3198	3199	-
3199	3200	-
3200	3201	-
3201	3202	-
3202	3203	-
3203	3204	-
3204	3205	-

**Текстовое описание местоположения границ
населенных пунктов, территориальных зон, особо охраняемых природных
территорий, зон с особыми условиями использования территорий**

Прохождение границы		Описание прохождения границы
от точки	до точки	
1	2	3
3205	3206	-
3206	3207	-
3207	3208	-
3208	3209	-
3209	3210	-
3210	3211	-
3211	3212	-
3212	3213	-
3213	3214	-
3214	3215	-
3215	3216	-
3216	3217	-
3217	3218	-
3218	3219	-
3219	3220	-
3220	3221	-
3221	3222	-
3222	3223	-
3223	3224	-
3224	3225	-
3225	3226	-
3226	3227	-
3227	3228	-
3228	3229	-
3229	3230	-
3230	3231	-
3231	3232	-
3232	3233	-
3233	3234	-
3234	3235	-
3235	3236	-
3236	3237	-
3237	3238	-
3238	3239	-
3239	3240	-
3240	3241	-

**Текстовое описание местоположения границ
населенных пунктов, территориальных зон, особо охраняемых природных
территорий, зон с особыми условиями использования территорий**

Прохождение границы		Описание прохождения границы
от точки	до точки	
1	2	3
3241	3242	-
3242	3243	-
3243	3244	-
3244	3245	-
3245	3246	-
3246	3247	-
3247	3248	-
3248	3249	-
3249	3250	-
3250	3251	-
3251	3252	-
3252	3253	-
3253	3254	-
3254	3255	-
3255	3256	-
3256	3257	-
3257	3258	-
3258	3259	-
3259	3260	-
3260	3261	-
3261	3262	-
3262	3263	-
3263	3264	-
3264	3265	-
3265	3266	-
3266	3267	-
3267	3268	-
3268	3269	-
3269	3270	-
3270	3271	-
3271	3272	-
3272	3273	-
3273	3274	-
3274	3275	-
3275	3276	-
3276	3277	-

**Текстовое описание местоположения границ
населенных пунктов, территориальных зон, особо охраняемых природных
территорий, зон с особыми условиями использования территорий**

Прохождение границы		Описание прохождения границы
от точки	до точки	
1	2	3
3277	3278	-
3278	3279	-
3279	3280	-
3280	3281	-
3281	3282	-
3282	3283	-
3283	3284	-
3284	3285	-
3285	3286	-
3286	3287	-
3287	3288	-
3288	3289	-
3289	3290	-
3290	3291	-
3291	3292	-
3292	3293	-
3293	3294	-
3294	3295	-
3295	3296	-
3296	3297	-
3297	3298	-
3298	3299	-
3299	3300	-
3300	3301	-
3301	3302	-
3302	3303	-
3303	3304	-
3304	3305	-
3305	3306	-
3306	3307	-
3307	3308	-
3308	3309	-
3309	3310	-
3310	3311	-
3311	3312	-
3312	3313	-

**Текстовое описание местоположения границ
населенных пунктов, территориальных зон, особо охраняемых природных
территорий, зон с особыми условиями использования территорий**

Прохождение границы		Описание прохождения границы
от точки	до точки	
1	2	3
3313	3314	-
3314	3315	-
3315	3316	-
3316	3317	-
3317	3318	-
3318	3319	-
3319	3320	-
3320	3321	-
3321	3322	-
3322	3323	-
3323	3324	-
3324	3325	-
3325	3326	-
3326	3327	-
3327	3328	-
3328	3329	-
3329	3330	-
3330	3331	-
3331	3332	-
3332	3333	-
3333	3334	-
3334	3335	-
3335	3336	-
3336	3337	-
3337	3338	-
3338	3339	-
3339	3340	-
3340	3341	-
3341	3342	-
3342	3343	-
3343	3344	-
3344	3345	-
3345	3346	-
3346	3347	-
3347	3348	-
3348	3349	-

**Текстовое описание местоположения границ
населенных пунктов, территориальных зон, особо охраняемых природных
территорий, зон с особыми условиями использования территорий**

Прохождение границы		Описание прохождения границы
от точки	до точки	
1	2	3
3349	3350	-
3350	3351	-
3351	3352	-
3352	3353	-
3353	3354	-
3354	3355	-
3355	3356	-
3356	3357	-
3357	3358	-
3358	3359	-
3359	3360	-
3360	3361	-
3361	3362	-
3362	3363	-
3363	3364	-
3364	3365	-
3365	3366	-
3366	3367	-
3367	3368	-
3368	3369	-
3369	3370	-
3370	3371	-
3371	3372	-
3372	3373	-
3373	3374	-
3374	3375	-
3375	3376	-
3376	3377	-
3377	3378	-
3378	3379	-
3379	3380	-
3380	3381	-
3381	3382	-
3382	3383	-
3383	3384	-
3384	3385	-

**Текстовое описание местоположения границ
населенных пунктов, территориальных зон, особо охраняемых природных
территорий, зон с особыми условиями использования территорий**

Прохождение границы		Описание прохождения границы
от точки	до точки	
1	2	3
3385	3386	-
3386	3387	-
3387	3388	-
3388	3389	-
3389	3390	-
3390	3391	-
3391	3392	-
3392	3393	-
3393	3394	-
3394	3395	-
3395	3396	-
3396	3397	-
3397	3398	-
3398	3399	-
3399	3400	-
3400	3401	-
3401	3402	-
3402	3403	-
3403	3404	-
3404	3405	-
3405	3406	-
3406	3407	-
3407	3408	-
3408	3409	-
3409	3410	-
3410	3411	-
3411	3412	-
3412	3413	-
3413	3414	-
3414	3415	-
3415	3416	-
3416	3417	-
3417	3418	-
3418	3419	-
3419	3420	-
3420	3421	-

**Текстовое описание местоположения границ
населенных пунктов, территориальных зон, особо охраняемых природных
территорий, зон с особыми условиями использования территорий**

Прохождение границы		Описание прохождения границы
от точки	до точки	
1	2	3
3421	3422	-
3422	3423	-
3423	3424	-
3424	3425	-
3425	3426	-
3426	3427	-
3427	3428	-
3428	3429	-
3429	3430	-
3430	3431	-
3431	3432	-
3432	3433	-
3433	3434	-
3434	3435	-
3435	3436	-
3436	3437	-
3437	3438	-
3438	3439	-
3439	3440	-
3440	3441	-
3441	3442	-
3442	3443	-
3443	3444	-
3444	3445	-
3445	3446	-
3446	3447	-
3447	3448	-
3448	3449	-
3449	3450	-
3450	3451	-
3451	3452	-
3452	3453	-
3453	3454	-
3454	3455	-
3455	3456	-
3456	3457	-

**Текстовое описание местоположения границ
населенных пунктов, территориальных зон, особо охраняемых природных
территорий, зон с особыми условиями использования территорий**

Прохождение границы		Описание прохождения границы
от точки	до точки	
1	2	3
3457	3458	-
3458	3459	-
3459	3460	-
3460	3461	-
3461	3462	-
3462	3463	-
3463	3464	-
3464	3465	-
3465	3466	-
3466	3467	-
3467	3468	-
3468	3469	-
3469	3470	-
3470	3471	-
3471	3472	-
3472	3473	-
3473	3474	-
3474	3475	-
3475	3476	-
3476	3477	-
3477	3478	-
3478	3479	-
3479	3480	-
3480	3481	-
3481	3482	-
3482	3483	-
3483	3484	-
3484	3485	-
3485	3486	-
3486	3487	-
3487	3488	-
3488	3489	-
3489	3490	-
3490	3491	-
3491	3492	-
3492	3493	-

**Текстовое описание местоположения границ
населенных пунктов, территориальных зон, особо охраняемых природных
территорий, зон с особыми условиями использования территорий**

Прохождение границы		Описание прохождения границы
от точки	до точки	
1	2	3
3493	3494	-
3494	3495	-
3495	3496	-
3496	3497	-
3497	3498	-
3498	3499	-
3499	3500	-
3500	3119	-
3501	3502	-
3502	3503	-
3503	3504	-
3504	3505	-
3505	3506	-
3506	3507	-
3507	3508	-
3508	3509	-
3509	3510	-
3510	3501	-
3511	3512	-
3512	3513	-
3513	3514	-
3514	3515	-
3515	3516	-
3516	3517	-
3517	3518	-
3518	3519	-
3519	3520	-
3520	3521	-
3521	3522	-
3522	3523	-
3523	3524	-
3524	3525	-
3525	3526	-
3526	3527	-
3527	3528	-
3528	3529	-

**Текстовое описание местоположения границ
населенных пунктов, территориальных зон, особо охраняемых природных
территорий, зон с особыми условиями использования территорий**

Прохождение границы		Описание прохождения границы
от точки	до точки	
1	2	3
3529	3530	-
3530	3531	-
3531	3532	-
3532	3533	-
3533	3534	-
3534	3535	-
3535	3536	-
3536	3537	-
3537	3538	-
3538	3539	-
3539	3540	-
3540	3541	-
3541	3542	-
3542	3543	-
3543	3544	-
3544	3545	-
3545	3511	-
3546	3547	-
3547	3548	-
3548	3549	-
3549	3550	-
3550	3551	-
3551	3552	-
3552	3553	-
3553	3554	-
3554	3555	-
3555	3556	-
3556	3557	-
3557	3558	-
3558	3559	-
3559	3560	-
3560	3561	-
3561	3562	-
3562	3563	-
3563	3564	-
3564	3565	-

**Текстовое описание местоположения границ
населенных пунктов, территориальных зон, особо охраняемых природных
территорий, зон с особыми условиями использования территорий**

Прохождение границы		Описание прохождения границы
от точки	до точки	
1	2	3
3565	3566	-
3566	3567	-
3567	3568	-
3568	3569	-
3569	3570	-
3570	3571	-
3571	3572	-
3572	3573	-
3573	3574	-
3574	3575	-
3575	3576	-
3576	3577	-
3577	3578	-
3578	3546	-
3579	3580	-
3580	3581	-
3581	3582	-
3582	3583	-
3583	3584	-
3584	3585	-
3585	3586	-
3586	3587	-
3587	3588	-
3588	3589	-
3589	3590	-
3590	3591	-
3591	3592	-
3592	3593	-
3593	3594	-
3594	3595	-
3595	3596	-
3596	3597	-
3597	3598	-
3598	3599	-
3599	3600	-
3600	3601	-

**Текстовое описание местоположения границ
населенных пунктов, территориальных зон, особо охраняемых природных
территорий, зон с особыми условиями использования территорий**

Прохождение границы		Описание прохождения границы
от точки	до точки	
1	2	3
3601	3602	-
3602	3603	-
3603	3604	-
3604	3605	-
3605	3606	-
3606	3607	-
3607	3608	-
3608	3609	-
3609	3610	-
3610	3611	-
3611	3612	-
3612	3613	-
3613	3614	-
3614	3615	-
3615	3616	-
3616	3617	-
3617	3618	-
3618	3619	-
3619	3620	-
3620	3579	-
3621	3622	-
3622	3623	-
3623	3624	-
3624	3625	-
3625	3626	-
3626	3627	-
3627	3628	-
3628	3629	-
3629	3630	-
3630	3631	-
3631	3632	-
3632	3633	-
3633	3634	-
3634	3635	-
3635	3636	-
3636	3637	-

**Текстовое описание местоположения границ
населенных пунктов, территориальных зон, особо охраняемых природных
территорий, зон с особыми условиями использования территорий**

Прохождение границы		Описание прохождения границы
от точки	до точки	
1	2	3
3637	3638	-
3638	3639	-
3639	3640	-
3640	3641	-
3641	3642	-
3642	3643	-
3643	3644	-
3644	3645	-
3645	3646	-
3646	3647	-
3647	3648	-
3648	3649	-
3649	3650	-
3650	3651	-
3651	3621	-
3652	3653	-
3653	3654	-
3654	3655	-
3655	3656	-
3656	3657	-
3657	3658	-
3658	3659	-
3659	3660	-
3660	3661	-
3661	3662	-
3662	3663	-
3663	3664	-
3664	3665	-
3665	3666	-
3666	3667	-
3667	3668	-
3668	3669	-
3669	3670	-
3670	3671	-
3671	3672	-
3672	3673	-

**Текстовое описание местоположения границ
населенных пунктов, территориальных зон, особо охраняемых природных
территорий, зон с особыми условиями использования территорий**

Прохождение границы		Описание прохождения границы
от точки	до точки	
1	2	3
3673	3674	-
3674	3675	-
3675	3676	-
3676	3677	-
3677	3678	-
3678	3652	-
3679	3680	-
3680	3681	-
3681	3682	-
3682	3683	-
3683	3684	-
3684	3685	-
3685	3686	-
3686	3687	-
3687	3688	-
3688	3689	-
3689	3690	-
3690	3691	-
3691	3692	-
3692	3693	-
3693	3694	-
3694	3695	-
3695	3696	-
3696	3697	-
3697	3698	-
3698	3699	-
3699	3700	-
3700	3701	-
3701	3702	-
3702	3703	-
3703	3704	-
3704	3679	-
3705	3706	-
3706	3707	-
3707	3708	-
3708	3709	-

**Текстовое описание местоположения границ
населенных пунктов, территориальных зон, особо охраняемых природных
территорий, зон с особыми условиями использования территорий**

Прохождение границы		Описание прохождения границы
от точки	до точки	
1	2	3
3709	3710	-
3710	3711	-
3711	3712	-
3712	3713	-
3713	3714	-
3714	3715	-
3715	3716	-
3716	3717	-
3717	3718	-
3718	3719	-
3719	3720	-
3720	3721	-
3721	3722	-
3722	3723	-
3723	3705	-
3724	3725	-
3725	3726	-
3726	3727	-
3727	3728	-
3728	3729	-
3729	3730	-
3730	3731	-
3731	3732	-
3732	3733	-
3733	3734	-
3734	3735	-
3735	3736	-
3736	3737	-
3737	3738	-
3738	3739	-
3739	3740	-
3740	3741	-
3741	3742	-
3742	3743	-
3743	3744	-
3744	3745	-

**Текстовое описание местоположения границ
населенных пунктов, территориальных зон, особо охраняемых природных
территорий, зон с особыми условиями использования территорий**

Прохождение границы		Описание прохождения границы
от точки	до точки	
1	2	3
3745	3746	-
3746	3747	-
3747	3748	-
3748	3749	-
3749	3750	-
3750	3751	-
3751	3752	-
3752	3753	-
3753	3754	-
3754	3755	-
3755	3756	-
3756	3757	-
3757	3758	-
3758	3759	-
3759	3760	-
3760	3761	-
3761	3762	-
3762	3763	-
3763	3764	-
3764	3765	-
3765	3766	-
3766	3767	-
3767	3768	-
3768	3769	-
3769	3770	-
3770	3771	-
3771	3772	-
3772	3773	-
3773	3774	-
3774	3775	-
3775	3776	-
3776	3777	-
3777	3778	-
3778	3779	-
3779	3780	-
3780	3781	-

**Текстовое описание местоположения границ
населенных пунктов, территориальных зон, особо охраняемых природных
территорий, зон с особыми условиями использования территорий**

Прохождение границы		Описание прохождения границы
от точки	до точки	
1	2	3
3781	3782	-
3782	3783	-
3783	3784	-
3784	3785	-
3785	3786	-
3786	3787	-
3787	3788	-
3788	3789	-
3789	3790	-
3790	3724	-
3791	3792	-
3792	3793	-
3793	3794	-
3794	3795	-
3795	3796	-
3796	3797	-
3797	3798	-
3798	3799	-
3799	3800	-
3800	3801	-
3801	3802	-
3802	3803	-
3803	3804	-
3804	3805	-
3805	3806	-
3806	3807	-
3807	3808	-
3808	3809	-
3809	3810	-
3810	3811	-
3811	3812	-
3812	3813	-
3813	3814	-
3814	3815	-
3815	3816	-
3816	3791	-

**Текстовое описание местоположения границ
населенных пунктов, территориальных зон, особо охраняемых природных
территорий, зон с особыми условиями использования территорий**

Прохождение границы		Описание прохождения границы
от точки	до точки	
1	2	3
3817	3818	-
3818	3819	-
3819	3820	-
3820	3821	-
3821	3822	-
3822	3823	-
3823	3824	-
3824	3825	-
3825	3826	-
3826	3827	-
3827	3828	-
3828	3829	-
3829	3830	-
3830	3831	-
3831	3832	-
3832	3833	-
3833	3834	-
3834	3835	-
3835	3836	-
3836	3837	-
3837	3838	-
3838	3839	-
3839	3840	-
3840	3841	-
3841	3842	-
3842	3817	-
3843	3844	-
3844	3845	-
3845	3846	-
3846	3847	-
3847	3848	-
3848	3849	-
3849	3843	-
3850	3851	-
3851	3852	-
3852	3853	-

**Текстовое описание местоположения границ
населенных пунктов, территориальных зон, особо охраняемых природных
территорий, зон с особыми условиями использования территорий**

Прохождение границы		Описание прохождения границы
от точки	до точки	
1	2	3
3853	3854	-
3854	3855	-
3855	3856	-
3856	3857	-
3857	3858	-
3858	3859	-
3859	3860	-
3860	3861	-
3861	3862	-
3862	3863	-
3863	3864	-
3864	3865	-
3865	3866	-
3866	3867	-
3867	3868	-
3868	3869	-
3869	3870	-
3870	3871	-
3871	3872	-
3872	3873	-
3873	3874	-
3874	3875	-
3875	3876	-
3876	3877	-
3877	3850	-