

ОПИСАНИЕ МЕСТОПОЛОЖЕНИЯ ГРАНИЦ

территориальная зона "Зона, предназначенная для ведения садового хозяйства"

(наименование объекта, местоположение границ которого описано (далее - объект))

Раздел 1

Сведения об объекте

№ п/п	Характеристики объекта	Описание характеристик
1	2	3
1.	Местоположение объекта	Ленинградская область, район Выборгский, сельское поселение Первомайское
2.	Площадь объекта +/- величина погрешности определения площади (P +/- Дельта P)	19924950 +/- 78115 м ²
3.	Иные характеристики объекта	-

Раздел 2

Сведения о местоположении границ объекта

1. Система координат МСК 47 зона 1

2. Сведения о характерных точках границ объекта

Обозначение характерных точек границ	Координаты, м		Метод определения координат характерной точки	Средняя квадратическая погрешность положения характерной точки (Mt), м	Описание обозначения точки на местности (при наличии)
	X	Y			
1	2	3	4	5	6
1	464809.01	1360873.13	Картометрический метод	5.0	-
2	464795.43	1360811.35	Картометрический метод	5.0	-
3	464799.13	1360795.09	Картометрический метод	5.0	-
4	464802.49	1360815.50	Картометрический метод	5.0	-
5	464811.82	1360842.44	Картометрический метод	5.0	-
6	464814.92	1360874.56	Картометрический метод	5.0	-
7	464814.89	1360875.27	Картометрический метод	5.0	-
8	464813.97	1360895.30	Картометрический метод	5.0	-
1	464809.01	1360873.13	Картометрический метод	5.0	-
9	464751.71	1361058.49	Картометрический метод	5.0	-
10	464745.50	1361086.47	Картометрический метод	5.0	-
11	464746.53	1361106.15	Картометрический метод	5.0	-
12	464737.21	1361114.44	Картометрический метод	5.0	-
13	464723.43	1361112.91	Картометрический метод	5.0	-
14	464718.29	1361112.34	Картометрический метод	5.0	-
15	464709.99	1361110.32	Картометрический метод	5.0	-
16	464740.60	1361069.06	Картометрический метод	5.0	-
17	464771.84	1361026.96	Картометрический метод	5.0	-
18	464803.56	1360984.20	Картометрический метод	5.0	-
19	464812.64	1360942.66	Картометрический метод	5.0	-
20	464814.88	1360978.11	Картометрический метод	5.0	-
21	464815.44	1360986.99	Картометрический метод	5.0	-

2. Сведения о характерных точках границ объекта					
Обозначение характерных точек границ	Координаты, м		Метод определения координат характерной точки	Средняя квадратическая погрешность положения характерной точки (Mt), м	Описание обозначения точки на местности (при наличии)
	X	Y			
1	2	3	4	5	6
22	464810.26	1361004.09	Картометрический метод	5.0	-
23	464801.45	1361016.00	Картометрический метод	5.0	-
24	464780.73	1361025.33	Картометрический метод	5.0	-
25	464769.33	1361035.69	Картометрический метод	5.0	-
9	464751.71	1361058.49	Картометрический метод	5.0	-
26	464902.48	1360724.82	Картометрический метод	5.0	-
27	464902.02	1360729.59	Картометрический метод	5.0	-
28	464902.02	1360729.59	Картометрический метод	5.0	-
29	464900.93	1360740.89	Картометрический метод	5.0	-
30	464891.60	1360748.14	Картометрический метод	5.0	-
31	464890.89	1360747.39	Картометрический метод	5.0	-
32	464882.28	1360738.30	Картометрический метод	5.0	-
33	464881.64	1360730.53	Картометрический метод	5.0	-
34	464885.59	1360729.27	Картометрический метод	5.0	-
35	464900.08	1360713.39	Картометрический метод	5.0	-
36	464905.13	1360707.85	Картометрический метод	5.0	-
37	464906.73	1360703.19	Картометрический метод	5.0	-
26	464902.48	1360724.82	Картометрический метод	5.0	-
38	464922.17	1360687.00	Картометрический метод	5.0	-
39	464908.64	1360697.64	Картометрический метод	5.0	-
40	464910.33	1360692.72	Картометрический метод	5.0	-
41	464908.30	1360671.76	Картометрический метод	5.0	-
42	464914.37	1360652.34	Картометрический метод	5.0	-
43	464922.59	1360632.56	Картометрический метод	5.0	-
44	464925.28	1360637.26	Картометрический метод	5.0	-
45	464928.73	1360639.19	Картометрический метод	5.0	-

2. Сведения о характерных точках границ объекта					
Обозначение характерных точек границ	Координаты, м		Метод определения координат характерной точки	Средняя квадратическая погрешность положения характерной точки (Mt), м	Описание обозначения точки на местности (при наличии)
	X	Y			
1	2	3	4	5	6
46	464955.85	1360654.36	Картометрический метод	5.0	-
47	464959.48	1360667.31	Картометрический метод	5.0	-
48	464942.38	1360678.19	Картометрический метод	5.0	-
49	464928.70	1360684.15	Картометрический метод	5.0	-
38	464922.17	1360687.00	Картометрический метод	5.0	-
50	465034.08	1360621.72	Картометрический метод	5.0	-
51	465028.61	1360613.69	Картометрический метод	5.0	-
52	465041.00	1360614.62	Картометрический метод	5.0	-
53	465076.25	1360613.75	Картометрический метод	5.0	-
54	465074.50	1360626.38	Картометрический метод	5.0	-
55	465062.58	1360635.19	Картометрический метод	5.0	-
56	465049.63	1360636.23	Картометрический метод	5.0	-
50	465034.08	1360621.72	Картометрический метод	5.0	-
57	465204.77	1360458.60	Картометрический метод	5.0	-
58	465200.40	1360468.88	Картометрический метод	5.0	-
59	465200.91	1360490.12	Картометрический метод	5.0	-
60	465200.19	1360506.39	Картометрический метод	5.0	-
61	465192.59	1360508.67	Картометрический метод	5.0	-
62	465187.07	1360507.97	Картометрический метод	5.0	-
63	465180.14	1360507.10	Картометрический метод	5.0	-
64	465167.86	1360502.01	Картометрический метод	5.0	-
65	465159.62	1360496.04	Картометрический метод	5.0	-
66	465156.76	1360486.89	Картометрический метод	5.0	-
67	465163.77	1360477.35	Картометрический метод	5.0	-
68	465173.09	1360473.08	Картометрический метод	5.0	-
69	465197.87	1360461.75	Картометрический метод	5.0	-

2. Сведения о характерных точках границ объекта					
Обозначение характерных точек границ	Координаты, м		Метод определения координат характерной точки	Средняя квадратическая погрешность положения характерной точки (Mt), м	Описание обозначения точки на местности (при наличии)
	X	Y			
1	2	3	4	5	6
57	465204.77	1360458.60	Картометрический метод	5.0	-
70	465128.90	1360403.43	Картометрический метод	5.0	-
71	465126.66	1360356.75	Картометрический метод	5.0	-
72	465138.16	1360342.95	Картометрический метод	5.0	-
73	465150.14	1360357.04	Картометрический метод	5.0	-
74	465152.21	1360359.46	Картометрический метод	5.0	-
75	465153.88	1360363.15	Картометрический метод	5.0	-
76	465157.12	1360368.84	Картометрический метод	5.0	-
77	465161.32	1360373.74	Картометрический метод	5.0	-
78	465167.10	1360378.28	Картометрический метод	5.0	-
79	465167.72	1360378.77	Картометрический метод	5.0	-
80	465174.33	1360383.46	Картометрический метод	5.0	-
81	465177.54	1360385.73	Картометрический метод	5.0	-
82	465180.91	1360387.76	Картометрический метод	5.0	-
83	465182.89	1360388.11	Картометрический метод	5.0	-
84	465184.93	1360387.67	Картометрический метод	5.0	-
85	465187.21	1360386.75	Картометрический метод	5.0	-
86	465189.67	1360385.75	Картометрический метод	5.0	-
87	465191.36	1360384.04	Картометрический метод	5.0	-
88	465192.41	1360380.44	Картометрический метод	5.0	-
89	465196.32	1360379.86	Картометрический метод	5.0	-
90	465207.13	1360378.28	Картометрический метод	5.0	-
91	465214.10	1360376.54	Картометрический метод	5.0	-
92	465210.93	1360385.86	Картометрический метод	5.0	-
93	465198.30	1360403.26	Картометрический метод	5.0	-
94	465185.39	1360428.23	Картометрический метод	5.0	-

2. Сведения о характерных точках границ объекта					
Обозначение характерных точек границ	Координаты, м		Метод определения координат характерной точки	Средняя квадратическая погрешность положения характерной точки (Mt), м	Описание обозначения точки на местности (при наличии)
	X	Y			
1	2	3	4	5	6
95	465168.39	1360450.11	Картометрический метод	5.0	-
96	465165.57	1360452.82	Картометрический метод	5.0	-
97	465156.72	1360461.33	Картометрический метод	5.0	-
98	465144.61	1360458.63	Картометрический метод	5.0	-
99	465137.12	1360457.36	Картометрический метод	5.0	-
100	465131.14	1360442.03	Картометрический метод	5.0	-
70	465128.90	1360403.43	Картометрический метод	5.0	-
101	465346.89	1359707.08	Картометрический метод	5.0	-
102	465341.82	1359696.36	Картометрический метод	5.0	-
103	465347.97	1359684.36	Картометрический метод	5.0	-
104	465355.90	1359677.51	Картометрический метод	5.0	-
105	465364.18	1359676.95	Картометрический метод	5.0	-
106	465353.37	1359692.38	Картометрический метод	5.0	-
107	465351.25	1359709.34	Картометрический метод	5.0	-
101	465346.89	1359707.08	Картометрический метод	5.0	-
108	465467.02	1359649.40	Картометрический метод	5.0	-
109	465455.58	1359651.19	Картометрический метод	5.0	-
110	465443.06	1359649.05	Картометрический метод	5.0	-
111	465433.40	1359636.88	Картометрический метод	5.0	-
112	465432.33	1359622.22	Картометрический метод	5.0	-
113	465437.34	1359609.70	Картометрический метод	5.0	-
114	465449.14	1359602.19	Картометрический метод	5.0	-
115	465461.66	1359600.40	Картометрический метод	5.0	-
116	465463.65	1359598.83	Картометрический метод	5.0	-
117	465463.51	1359602.04	Картометрический метод	5.0	-
118	465469.62	1359614.83	Картометрический метод	5.0	-

2. Сведения о характерных точках границ объекта					
Обозначение характерных точек границ	Координаты, м		Метод определения координат характерной точки	Средняя квадратическая погрешность положения характерной точки (Mt), м	Описание обозначения точки на местности (при наличии)
	X	Y			
1	2	3	4	5	6
119	465481.29	1359626.44	Картометрический метод	5.0	-
120	465482.44	1359627.03	Картометрический метод	5.0	-
121	465491.49	1359631.73	Картометрический метод	5.0	-
122	465482.76	1359640.46	Картометрический метод	5.0	-
123	465475.25	1359646.18	Картометрический метод	5.0	-
108	465467.02	1359649.40	Картометрический метод	5.0	-
124	465961.80	1360519.89	Картометрический метод	5.0	-
125	465919.72	1360492.67	Картометрический метод	5.0	-
126	465921.99	1360477.22	Картометрический метод	5.0	-
127	465922.39	1360474.63	Картометрический метод	5.0	-
128	465923.31	1360468.64	Картометрический метод	5.0	-
129	465931.03	1360443.21	Картометрический метод	5.0	-
130	465931.79	1360439.91	Картометрический метод	5.0	-
131	465932.79	1360435.58	Картометрический метод	5.0	-
132	465938.74	1360409.73	Картометрический метод	5.0	-
133	465945.19	1360381.63	Картометрический метод	5.0	-
134	465948.40	1360367.65	Картометрический метод	5.0	-
135	465951.79	1360352.96	Картометрический метод	5.0	-
136	465953.91	1360343.79	Картометрический метод	5.0	-
137	465958.47	1360324.00	Картометрический метод	5.0	-
138	465960.27	1360316.19	Картометрический метод	5.0	-
139	465962.33	1360306.16	Картометрический метод	5.0	-
140	465964.59	1360295.18	Картометрический метод	5.0	-
141	465969.72	1360270.33	Картометрический метод	5.0	-
142	465970.30	1360267.54	Картометрический метод	5.0	-
143	465975.99	1360240.06	Картометрический метод	5.0	-

2. Сведения о характерных точках границ объекта					
Обозначение характерных точек границ	Координаты, м		Метод определения координат характерной точки	Средняя квадратическая погрешность положения характерной точки (Mt), м	Описание обозначения точки на местности (при наличии)
	X	Y			
1	2	3	4	5	6
144	465977.23	1360234.09	Картометрический метод	5.0	-
145	465980.48	1360218.45	Картометрический метод	5.0	-
146	465981.37	1360214.15	Картометрический метод	5.0	-
147	465984.83	1360197.45	Картометрический метод	5.0	-
148	465989.62	1360174.35	Картометрический метод	5.0	-
149	465997.16	1360138.02	Картометрический метод	5.0	-
150	465997.16	1360138.02	Картометрический метод	5.0	-
151	466025.63	1360141.76	Картометрический метод	5.0	-
152	466030.17	1360142.36	Картометрический метод	5.0	-
153	466041.70	1360143.88	Картометрический метод	5.0	-
154	466075.11	1360163.92	Картометрический метод	5.0	-
155	466075.98	1360164.44	Картометрический метод	5.0	-
156	466078.58	1360166.00	Картометрический метод	5.0	-
157	466108.02	1360183.65	Картометрический метод	5.0	-
158	466113.94	1360190.71	Картометрический метод	5.0	-
159	466115.43	1360192.49	Картометрический метод	5.0	-
160	466136.31	1360217.38	Картометрический метод	5.0	-
161	466163.68	1360222.87	Картометрический метод	5.0	-
162	466168.96	1360229.30	Картометрический метод	5.0	-
163	466174.94	1360236.56	Картометрический метод	5.0	-
164	466191.40	1360256.57	Картометрический метод	5.0	-
165	466195.74	1360261.85	Картометрический метод	5.0	-
166	466197.92	1360267.62	Картометрический метод	5.0	-
167	466215.47	1360286.85	Картометрический метод	5.0	-
168	466225.29	1360297.62	Картометрический метод	5.0	-
169	466230.52	1360303.36	Картометрический метод	5.0	-

2. Сведения о характерных точках границ объекта					
Обозначение характерных точек границ	Координаты, м		Метод определения координат характерной точки	Средняя квадратическая погрешность положения характерной точки (Mt), м	Описание обозначения точки на местности (при наличии)
	X	Y			
1	2	3	4	5	6
170	466255.82	1360325.96	Картометрический метод	5.0	-
171	466355.18	1360391.99	Картометрический метод	5.0	-
172	466386.95	1360413.98	Картометрический метод	5.0	-
173	466388.67	1360417.51	Картометрический метод	5.0	-
174	466378.11	1360435.47	Картометрический метод	5.0	-
175	466269.13	1360365.03	Картометрический метод	5.0	-
176	466247.58	1360351.10	Картометрический метод	5.0	-
177	466213.96	1360364.80	Картометрический метод	5.0	-
178	466190.32	1360374.43	Картометрический метод	5.0	-
179	466165.19	1360384.68	Картометрический метод	5.0	-
180	466150.29	1360390.75	Картометрический метод	5.0	-
181	466138.95	1360395.37	Картометрический метод	5.0	-
182	466112.66	1360406.10	Картометрический метод	5.0	-
183	466100.46	1360411.07	Картометрический метод	5.0	-
184	466085.42	1360417.19	Картометрический метод	5.0	-
185	466079.48	1360430.02	Картометрический метод	5.0	-
186	466071.38	1360443.77	Картометрический метод	5.0	-
187	466058.09	1360466.34	Картометрический метод	5.0	-
188	466042.25	1360493.24	Картометрический метод	5.0	-
189	466019.78	1360531.42	Картометрический метод	5.0	-
190	466008.71	1360550.24	Картометрический метод	5.0	-
191	465964.33	1360521.53	Картометрический метод	5.0	-
124	465961.80	1360519.89	Картометрический метод	5.0	-
192	466472.31	1358121.39	Картометрический метод	5.0	-
193	466440.54	1358111.38	Картометрический метод	5.0	-
194	466442.91	1358094.55	Картометрический метод	5.0	-

2. Сведения о характерных точках границ объекта					
Обозначение характерных точек границ	Координаты, м		Метод определения координат характерной точки	Средняя квадратическая погрешность положения характерной точки (Mt), м	Описание обозначения точки на местности (при наличии)
	X	Y			
1	2	3	4	5	6
195	466444.04	1358086.54	Картометрический метод	5.0	-
196	466445.78	1358060.90	Картометрический метод	5.0	-
197	466444.78	1358029.58	Картометрический метод	5.0	-
198	466443.97	1358000.09	Картометрический метод	5.0	-
199	466443.17	1357970.61	Картометрический метод	5.0	-
200	466460.07	1357965.93	Картометрический метод	5.0	-
201	466467.62	1357973.89	Картометрический метод	5.0	-
202	466497.63	1358005.51	Картометрический метод	5.0	-
203	466540.45	1358010.44	Картометрический метод	5.0	-
204	466540.40	1358017.10	Картометрический метод	5.0	-
205	466539.63	1358039.95	Картометрический метод	5.0	-
206	466516.26	1358041.84	Картометрический метод	5.0	-
207	466510.51	1358050.52	Картометрический метод	5.0	-
208	466503.78	1358060.66	Картометрический метод	5.0	-
209	466494.51	1358074.63	Картометрический метод	5.0	-
210	466479.54	1358106.17	Картометрический метод	5.0	-
192	466472.31	1358121.39	Картометрический метод	5.0	-
211	466677.22	1356228.93	Картометрический метод	5.0	-
212	466666.30	1356252.03	Картометрический метод	5.0	-
213	466670.56	1356259.37	Картометрический метод	5.0	-
214	466679.23	1356273.18	Картометрический метод	5.0	-
215	466669.77	1356283.46	Картометрический метод	5.0	-
216	466665.74	1356287.83	Картометрический метод	5.0	-
217	466662.27	1356291.60	Картометрический метод	5.0	-
218	466657.55	1356296.73	Картометрический метод	5.0	-
219	466653.73	1356299.55	Картометрический метод	5.0	-

2. Сведения о характерных точках границ объекта					
Обозначение характерных точек границ	Координаты, м		Метод определения координат характерной точки	Средняя квадратическая погрешность положения характерной точки (Mt), м	Описание обозначения точки на местности (при наличии)
	X	Y			
1	2	3	4	5	6
220	466642.04	1356308.16	Картометрический метод	5.0	-
221	466636.84	1356315.54	Картометрический метод	5.0	-
222	466635.59	1356319.99	Картометрический метод	5.0	-
223	466634.66	1356324.99	Картометрический метод	5.0	-
224	466630.52	1356321.94	Картометрический метод	5.0	-
225	466627.88	1356313.76	Картометрический метод	5.0	-
226	466624.29	1356303.53	Картометрический метод	5.0	-
227	466620.27	1356302.40	Картометрический метод	5.0	-
228	466617.06	1356299.32	Картометрический метод	5.0	-
229	466617.36	1356293.58	Картометрический метод	5.0	-
230	466620.74	1356290.34	Картометрический метод	5.0	-
231	466606.95	1356268.85	Картометрический метод	5.0	-
232	466604.76	1356248.05	Картометрический метод	5.0	-
233	466604.67	1356247.53	Картометрический метод	5.0	-
234	466605.53	1356246.21	Картометрический метод	5.0	-
235	466626.85	1356213.56	Картометрический метод	5.0	-
236	466626.98	1356216.84	Картометрический метод	5.0	-
237	466629.95	1356216.50	Картометрический метод	5.0	-
238	466659.74	1356213.06	Картометрический метод	5.0	-
239	466684.55	1356208.29	Картометрический метод	5.0	-
240	466704.00	1356220.04	Картометрический метод	5.0	-
241	466702.41	1356221.07	Картометрический метод	5.0	-
242	466683.52	1356226.96	Картометрический метод	5.0	-
211	466677.22	1356228.93	Картометрический метод	5.0	-
243	466705.00	1356187.14	Картометрический метод	5.0	-
244	466703.90	1356165.42	Картометрический метод	5.0	-

2. Сведения о характерных точках границ объекта					
Обозначение характерных точек границ	Координаты, м		Метод определения координат характерной точки	Средняя квадратическая погрешность положения характерной точки (Mt), м	Описание обозначения точки на местности (при наличии)
	X	Y			
1	2	3	4	5	6
245	466712.95	1356164.46	Картометрический метод	5.0	-
246	466715.09	1356185.87	Картометрический метод	5.0	-
247	466705.02	1356187.59	Картометрический метод	5.0	-
243	466705.00	1356187.14	Картометрический метод	5.0	-
248	466673.76	1358943.82	Картометрический метод	5.0	-
249	466638.79	1358954.78	Картометрический метод	5.0	-
250	466609.05	1358963.09	Картометрический метод	5.0	-
251	466596.23	1358963.24	Картометрический метод	5.0	-
252	466591.50	1358963.30	Картометрический метод	5.0	-
253	466590.34	1358963.31	Картометрический метод	5.0	-
254	466588.35	1358963.37	Картометрический метод	5.0	-
255	466585.75	1358963.45	Картометрический метод	5.0	-
256	466582.25	1358963.55	Картометрический метод	5.0	-
257	466561.87	1358964.16	Картометрический метод	5.0	-
258	466560.11	1358964.60	Картометрический метод	5.0	-
259	466535.63	1358970.72	Картометрический метод	5.0	-
260	466535.02	1358970.88	Картометрический метод	5.0	-
261	466521.10	1358974.43	Картометрический метод	5.0	-
262	466519.57	1358974.60	Картометрический метод	5.0	-
263	466517.14	1358974.87	Картометрический метод	5.0	-
264	466511.01	1358975.55	Картометрический метод	5.0	-
265	466440.75	1358968.56	Картометрический метод	5.0	-
266	466430.78	1358967.57	Картометрический метод	5.0	-
267	466389.02	1358963.41	Картометрический метод	5.0	-
268	466382.79	1358953.23	Картометрический метод	5.0	-
269	466375.86	1358947.71	Картометрический метод	5.0	-

2. Сведения о характерных точках границ объекта					
Обозначение характерных точек границ	Координаты, м		Метод определения координат характерной точки	Средняя квадратическая погрешность положения характерной точки (Mt), м	Описание обозначения точки на местности (при наличии)
	X	Y			
1	2	3	4	5	6
270	466359.54	1358934.70	Картометрический метод	5.0	-
271	466357.20	1358933.45	Картометрический метод	5.0	-
272	466346.07	1358927.51	Картометрический метод	5.0	-
273	466344.80	1358926.83	Картометрический метод	5.0	-
274	466332.88	1358920.43	Картометрический метод	5.0	-
275	466326.75	1358919.88	Картометрический метод	5.0	-
276	466314.26	1358922.20	Картометрический метод	5.0	-
277	466302.63	1358924.36	Картометрический метод	5.0	-
278	466297.11	1358925.38	Картометрический метод	5.0	-
279	466280.90	1358933.02	Картометрический метод	5.0	-
280	466273.51	1358949.77	Картометрический метод	5.0	-
281	466270.42	1358977.74	Картометрический метод	5.0	-
282	466275.37	1358987.64	Картометрический метод	5.0	-
283	466276.86	1358990.62	Картометрический метод	5.0	-
284	466288.49	1358997.80	Картометрический метод	5.0	-
285	466297.38	1358997.01	Картометрический метод	5.0	-
286	466301.79	1358998.29	Картометрический метод	5.0	-
287	466304.56	1359003.42	Картометрический метод	5.0	-
288	466307.83	1359016.92	Картометрический метод	5.0	-
289	466308.06	1359022.27	Картометрический метод	5.0	-
290	466304.43	1359035.42	Картометрический метод	5.0	-
291	466299.66	1359048.40	Картометрический метод	5.0	-
292	466284.80	1359073.99	Картометрический метод	5.0	-
293	466270.56	1359082.97	Картометрический метод	5.0	-
294	466255.23	1359088.74	Картометрический метод	5.0	-
295	466253.40	1359088.85	Картометрический метод	5.0	-

2. Сведения о характерных точках границ объекта					
Обозначение характерных точек границ	Координаты, м		Метод определения координат характерной точки	Средняя квадратическая погрешность положения характерной точки (Mt), м	Описание обозначения точки на местности (при наличии)
	X	Y			
1	2	3	4	5	6
296	466244.61	1359089.40	Картометрический метод	5.0	-
297	466232.01	1359083.28	Картометрический метод	5.0	-
298	466226.57	1359080.64	Картометрический метод	5.0	-
299	466220.83	1359076.13	Картометрический метод	5.0	-
300	466214.34	1359069.21	Картометрический метод	5.0	-
301	466210.14	1359064.73	Картометрический метод	5.0	-
302	466197.09	1359061.50	Картометрический метод	5.0	-
303	466186.08	1359060.69	Картометрический метод	5.0	-
304	466180.69	1359060.30	Картометрический метод	5.0	-
305	466167.91	1359062.67	Картометрический метод	5.0	-
306	466140.79	1359067.69	Картометрический метод	5.0	-
307	466135.22	1359068.72	Картометрический метод	5.0	-
308	466122.59	1359075.14	Картометрический метод	5.0	-
309	466119.13	1359076.89	Картометрический метод	5.0	-
310	466104.55	1359087.02	Картометрический метод	5.0	-
311	466100.17	1359106.61	Картометрический метод	5.0	-
312	466095.79	1359126.20	Картометрический метод	5.0	-
313	466090.56	1359130.88	Картометрический метод	5.0	-
314	466090.42	1359130.92	Картометрический метод	5.0	-
315	466079.73	1359133.87	Картометрический метод	5.0	-
316	466074.27	1359136.21	Картометрический метод	5.0	-
317	466071.74	1359137.83	Картометрический метод	5.0	-
318	466068.73	1359141.10	Картометрический метод	5.0	-
319	466066.98	1359145.21	Картометрический метод	5.0	-
320	466065.83	1359153.94	Картометрический метод	5.0	-
321	466065.77	1359162.46	Картометрический метод	5.0	-

2. Сведения о характерных точках границ объекта					
Обозначение характерных точек границ	Координаты, м		Метод определения координат характерной точки	Средняя квадратическая погрешность положения характерной точки (Mt), м	Описание обозначения точки на местности (при наличии)
	X	Y			
1	2	3	4	5	6
322	466066.27	1359166.75	Картометрический метод	5.0	-
323	466066.97	1359169.55	Картометрический метод	5.0	-
324	466069.43	1359174.76	Картометрический метод	5.0	-
325	466073.00	1359179.39	Картометрический метод	5.0	-
326	466073.17	1359179.56	Картометрический метод	5.0	-
327	466074.60	1359179.67	Картометрический метод	5.0	-
328	466082.81	1359187.12	Картометрический метод	5.0	-
329	466099.66	1359202.41	Картометрический метод	5.0	-
330	466134.63	1359225.67	Картометрический метод	5.0	-
331	466131.46	1359232.85	Картометрический метод	5.0	-
332	466127.65	1359234.97	Картометрический метод	5.0	-
333	466118.80	1359239.88	Картометрический метод	5.0	-
334	466112.35	1359245.05	Картометрический метод	5.0	-
335	466105.90	1359250.23	Картометрический метод	5.0	-
336	466101.30	1359253.91	Картометрический метод	5.0	-
337	466100.23	1359254.77	Картометрический метод	5.0	-
338	466098.37	1359258.35	Картометрический метод	5.0	-
339	466096.79	1359261.39	Картометрический метод	5.0	-
340	466095.13	1359264.56	Картометрический метод	5.0	-
341	466092.73	1359269.18	Картометрический метод	5.0	-
342	466092.29	1359270.03	Картометрический метод	5.0	-
343	466099.21	1359281.86	Картометрический метод	5.0	-
344	466112.50	1359287.13	Картометрический метод	5.0	-
345	466126.80	1359283.40	Картометрический метод	5.0	-
346	466161.11	1359264.59	Картометрический метод	5.0	-
347	466168.00	1359266.05	Картометрический метод	5.0	-

2. Сведения о характерных точках границ объекта					
Обозначение характерных точек границ	Координаты, м		Метод определения координат характерной точки	Средняя квадратическая погрешность положения характерной точки (Mt), м	Описание обозначения точки на местности (при наличии)
	X	Y			
1	2	3	4	5	6
348	466165.50	1359275.67	Картометрический метод	5.0	-
349	466152.92	1359289.67	Картометрический метод	5.0	-
350	466135.81	1359297.34	Картометрический метод	5.0	-
351	466109.76	1359323.91	Картометрический метод	5.0	-
352	466090.41	1359325.84	Картометрический метод	5.0	-
353	466083.60	1359325.81	Картометрический метод	5.0	-
354	466083.48	1359325.80	Картометрический метод	5.0	-
355	466072.27	1359324.36	Картометрический метод	5.0	-
356	466063.38	1359322.61	Картометрический метод	5.0	-
357	466061.17	1359322.17	Картометрический метод	5.0	-
358	466048.22	1359318.99	Картометрический метод	5.0	-
359	466046.70	1359318.61	Картометрический метод	5.0	-
360	466033.48	1359315.27	Картометрический метод	5.0	-
361	466027.41	1359314.41	Картометрический метод	5.0	-
362	466012.27	1359310.84	Картометрический метод	5.0	-
363	465962.34	1359304.97	Картометрический метод	5.0	-
364	465939.41	1359308.97	Картометрический метод	5.0	-
365	465910.47	1359307.36	Картометрический метод	5.0	-
366	465888.34	1359313.05	Картометрический метод	5.0	-
367	465882.47	1359314.65	Картометрический метод	5.0	-
368	465882.47	1359314.65	Картометрический метод	5.0	-
369	465882.47	1359314.65	Картометрический метод	5.0	-
370	465848.25	1359332.12	Картометрический метод	5.0	-
371	465844.08	1359334.25	Картометрический метод	5.0	-
372	465839.13	1359334.10	Картометрический метод	5.0	-
373	465810.41	1359321.56	Картометрический метод	5.0	-

2. Сведения о характерных точках границ объекта					
Обозначение характерных точек границ	Координаты, м		Метод определения координат характерной точки	Средняя квадратическая погрешность положения характерной точки (Mt), м	Описание обозначения точки на местности (при наличии)
	X	Y			
1	2	3	4	5	6
374	465807.57	1359323.05	Картометрический метод	5.0	-
375	465799.43	1359327.31	Картометрический метод	5.0	-
376	465792.19	1359330.64	Картометрический метод	5.0	-
377	465793.27	1359327.64	Картометрический метод	5.0	-
378	465717.29	1359331.53	Картометрический метод	5.0	-
379	465701.06	1359345.33	Картометрический метод	5.0	-
380	465700.96	1359345.41	Картометрический метод	5.0	-
381	465675.82	1359344.58	Картометрический метод	5.0	-
382	465667.83	1359342.54	Картометрический метод	5.0	-
383	465652.45	1359328.47	Картометрический метод	5.0	-
384	465649.77	1359319.17	Картометрический метод	5.0	-
385	465647.49	1359315.28	Картометрический метод	5.0	-
386	465642.25	1359311.30	Картометрический метод	5.0	-
387	465633.68	1359309.15	Картометрический метод	5.0	-
388	465623.85	1359308.95	Картометрический метод	5.0	-
389	465615.81	1359310.55	Картометрический метод	5.0	-
390	465611.47	1359314.60	Картометрический метод	5.0	-
391	465605.09	1359320.56	Картометрический метод	5.0	-
392	465605.13	1359327.18	Картометрический метод	5.0	-
393	465595.82	1359354.75	Картометрический метод	5.0	-
394	465599.21	1359377.61	Картометрический метод	5.0	-
395	465603.90	1359383.55	Картометрический метод	5.0	-
396	465611.47	1359384.29	Картометрический метод	5.0	-
397	465612.79	1359384.42	Картометрический метод	5.0	-
398	465627.26	1359376.00	Картометрический метод	5.0	-
399	465634.02	1359374.24	Картометрический метод	5.0	-

2. Сведения о характерных точках границ объекта					
Обозначение характерных точек границ	Координаты, м		Метод определения координат характерной точки	Средняя квадратическая погрешность положения характерной точки (Mt), м	Описание обозначения точки на местности (при наличии)
	X	Y			
1	2	3	4	5	6
400	465638.89	1359371.75	Картометрический метод	5.0	-
401	465643.31	1359377.03	Картометрический метод	5.0	-
402	465647.90	1359392.83	Картометрический метод	5.0	-
403	465648.07	1359409.59	Картометрический метод	5.0	-
404	465656.22	1359433.66	Картометрический метод	5.0	-
405	465674.17	1359451.03	Картометрический метод	5.0	-
406	465675.03	1359457.39	Картометрический метод	5.0	-
407	465670.22	1359464.46	Картометрический метод	5.0	-
408	465646.13	1359472.02	Картометрический метод	5.0	-
409	465625.51	1359486.43	Картометрический метод	5.0	-
410	465611.47	1359488.43	Картометрический метод	5.0	-
411	465584.53	1359492.28	Картометрический метод	5.0	-
412	465567.91	1359491.48	Картометрический метод	5.0	-
413	465559.98	1359489.60	Картометрический метод	5.0	-
414	465552.58	1359484.24	Картометрический метод	5.0	-
415	465541.98	1359476.57	Картометрический метод	5.0	-
416	465540.02	1359465.32	Картометрический метод	5.0	-
417	465547.48	1359448.03	Картометрический метод	5.0	-
418	465552.58	1359442.52	Картометрический метод	5.0	-
419	465554.17	1359440.79	Картометрический метод	5.0	-
420	465555.97	1359425.25	Картометрический метод	5.0	-
421	465552.58	1359422.07	Картометрический метод	5.0	-
422	465548.58	1359418.33	Картометрический метод	5.0	-
423	465523.16	1359404.38	Картометрический метод	5.0	-
424	465519.32	1359404.33	Картометрический метод	5.0	-
425	465504.00	1359404.11	Картометрический метод	5.0	-

2. Сведения о характерных точках границ объекта					
Обозначение характерных точек границ	Координаты, м		Метод определения координат характерной точки	Средняя квадратическая погрешность положения характерной точки (Mt), м	Описание обозначения точки на местности (при наличии)
	X	Y			
1	2	3	4	5	6
426	465494.21	1359409.90	Картометрический метод	5.0	-
427	465486.67	1359414.36	Картометрический метод	5.0	-
428	465435.01	1359427.34	Картометрический метод	5.0	-
429	465434.97	1359427.49	Картометрический метод	5.0	-
430	465432.50	1359436.52	Картометрический метод	5.0	-
431	465432.21	1359437.56	Картометрический метод	5.0	-
432	465428.42	1359451.43	Картометрический метод	5.0	-
433	465426.76	1359457.48	Картометрический метод	5.0	-
434	465414.67	1359455.30	Картометрический метод	5.0	-
435	465402.58	1359453.11	Картометрический метод	5.0	-
436	465402.57	1359453.11	Картометрический метод	5.0	-
437	465397.42	1359461.86	Картометрический метод	5.0	-
438	465399.05	1359463.13	Картометрический метод	5.0	-
439	465387.74	1359495.26	Картометрический метод	5.0	-
440	465375.26	1359524.14	Картометрический метод	5.0	-
441	465353.18	1359566.29	Картометрический метод	5.0	-
442	465294.40	1359676.64	Картометрический метод	5.0	-
443	465261.51	1359759.48	Картометрический метод	5.0	-
444	465215.24	1359820.94	Картометрический метод	5.0	-
445	465215.22	1359820.99	Картометрический метод	5.0	-
446	465215.21	1359820.98	Картометрический метод	5.0	-
447	465215.21	1359820.98	Картометрический метод	5.0	-
448	465161.68	1359932.12	Картометрический метод	5.0	-
449	465171.85	1359905.70	Картометрический метод	5.0	-
450	465175.06	1359897.37	Картометрический метод	5.0	-
451	465195.97	1359851.55	Картометрический метод	5.0	-

2. Сведения о характерных точках границ объекта					
Обозначение характерных точек границ	Координаты, м		Метод определения координат характерной точки	Средняя квадратическая погрешность положения характерной точки (Mt), м	Описание обозначения точки на местности (при наличии)
	X	Y			
1	2	3	4	5	6
452	465210.00	1359820.80	Картометрический метод	5.0	-
453	465204.24	1359816.66	Картометрический метод	5.0	-
454	465191.66	1359807.61	Картометрический метод	5.0	-
455	465191.64	1359807.60	Картометрический метод	5.0	-
456	465146.57	1359784.47	Картометрический метод	5.0	-
457	465065.90	1359753.89	Картометрический метод	5.0	-
458	465048.85	1359747.06	Картометрический метод	5.0	-
459	465048.93	1359746.83	Картометрический метод	5.0	-
460	465056.58	1359725.21	Картометрический метод	5.0	-
461	465207.55	1359298.53	Картометрический метод	5.0	-
462	465207.55	1359298.53	Картометрический метод	5.0	-
463	465223.32	1359260.77	Картометрический метод	5.0	-
464	465246.07	1359206.28	Картометрический метод	5.0	-
465	465258.84	1359165.65	Картометрический метод	5.0	-
466	465257.73	1359163.00	Картометрический метод	5.0	-
467	465275.82	1359113.44	Картометрический метод	5.0	-
468	465276.08	1359113.54	Картометрический метод	5.0	-
469	465290.25	1359074.78	Картометрический метод	5.0	-
470	465299.92	1359048.34	Картометрический метод	5.0	-
471	465299.61	1359048.23	Картометрический метод	5.0	-
472	465323.15	1358983.86	Картометрический метод	5.0	-
473	465349.45	1358911.67	Картометрический метод	5.0	-
474	465349.82	1358911.89	Картометрический метод	5.0	-
475	465353.00	1358903.18	Картометрический метод	5.0	-
476	465354.67	1358898.62	Картометрический метод	5.0	-
477	465354.30	1358898.40	Картометрический метод	5.0	-

2. Сведения о характерных точках границ объекта					
Обозначение характерных точек границ	Координаты, м		Метод определения координат характерной точки	Средняя квадратическая погрешность положения характерной точки (Mt), м	Описание обозначения точки на местности (при наличии)
	X	Y			
1	2	3	4	5	6
478	465377.78	1358834.04	Картометрический метод	5.0	-
479	465378.23	1358834.19	Картометрический метод	5.0	-
480	465381.37	1358825.60	Картометрический метод	5.0	-
481	465386.10	1358812.77	Картометрический метод	5.0	-
482	465399.56	1358773.67	Картометрический метод	5.0	-
483	465411.76	1358738.22	Картометрический метод	5.0	-
484	465412.45	1358736.22	Картометрический метод	5.0	-
485	465426.16	1358696.40	Картометрический метод	5.0	-
486	465456.51	1358611.25	Картометрический метод	5.0	-
487	465471.38	1358610.29	Картометрический метод	5.0	-
488	465483.35	1358609.52	Картометрический метод	5.0	-
489	465523.38	1358607.56	Картометрический метод	5.0	-
490	465523.62	1358607.55	Картометрический метод	5.0	-
491	465526.62	1358607.40	Картометрический метод	5.0	-
492	465542.34	1358606.63	Картометрический метод	5.0	-
493	465542.60	1358606.10	Картометрический метод	5.0	-
494	465547.64	1358596.04	Картометрический метод	5.0	-
495	465548.69	1358593.94	Картометрический метод	5.0	-
496	465572.55	1358519.68	Картометрический метод	5.0	-
497	465573.57	1358516.86	Картометрический метод	5.0	-
498	465574.76	1358513.56	Картометрический метод	5.0	-
499	465592.99	1358463.03	Картометрический метод	5.0	-
500	465593.87	1358460.57	Картометрический метод	5.0	-
501	465614.43	1358403.09	Картометрический метод	5.0	-
502	465618.87	1358390.47	Картометрический метод	5.0	-
503	465619.63	1358388.31	Картометрический метод	5.0	-

2. Сведения о характерных точках границ объекта					
Обозначение характерных точек границ	Координаты, м		Метод определения координат характерной точки	Средняя квадратическая погрешность положения характерной точки (Mt), м	Описание обозначения точки на местности (при наличии)
	X	Y			
1	2	3	4	5	6
504	465619.76	1358387.94	Картометрический метод	5.0	-
505	465620.98	1358384.47	Картометрический метод	5.0	-
506	465640.77	1358328.31	Картометрический метод	5.0	-
507	465658.08	1358282.62	Картометрический метод	5.0	-
508	465658.48	1358281.41	Картометрический метод	5.0	-
509	465659.01	1358279.83	Картометрический метод	5.0	-
510	465663.88	1358265.17	Картометрический метод	5.0	-
511	465677.13	1358225.36	Картометрический метод	5.0	-
512	465678.71	1358220.60	Картометрический метод	5.0	-
513	465683.42	1358206.45	Картометрический метод	5.0	-
514	465704.09	1358147.01	Картометрический метод	5.0	-
515	465708.30	1358134.91	Картометрический метод	5.0	-
516	465713.10	1358121.10	Картометрический метод	5.0	-
517	465721.70	1358102.03	Картометрический метод	5.0	-
518	465724.49	1358095.84	Картометрический метод	5.0	-
519	465732.29	1358071.00	Картометрический метод	5.0	-
520	465739.16	1358049.12	Картометрический метод	5.0	-
521	465750.24	1358021.25	Картометрический метод	5.0	-
522	465757.88	1357997.97	Картометрический метод	5.0	-
523	465769.05	1357963.96	Картометрический метод	5.0	-
524	465771.51	1357957.23	Картометрический метод	5.0	-
525	465775.72	1357945.69	Картометрический метод	5.0	-
526	465775.96	1357945.04	Картометрический метод	5.0	-
527	465778.34	1357938.52	Картометрический метод	5.0	-
528	465791.14	1357903.46	Картометрический метод	5.0	-
529	465796.47	1357888.85	Картометрический метод	5.0	-

2. Сведения о характерных точках границ объекта					
Обозначение характерных точек границ	Координаты, м		Метод определения координат характерной точки	Средняя квадратическая погрешность положения характерной точки (Mt), м	Описание обозначения точки на местности (при наличии)
	X	Y			
1	2	3	4	5	6
530	465799.60	1357889.60	Картометрический метод	5.0	-
531	465829.08	1357896.63	Картометрический метод	5.0	-
532	465847.62	1357901.06	Картометрический метод	5.0	-
533	465864.45	1357905.07	Картометрический метод	5.0	-
534	465874.35	1357907.43	Картометрический метод	5.0	-
535	465900.85	1357913.76	Картометрический метод	5.0	-
536	465919.89	1357918.30	Картометрический метод	5.0	-
537	465952.11	1357925.72	Картометрический метод	5.0	-
538	465957.70	1357927.01	Картометрический метод	5.0	-
539	465993.06	1357935.16	Картометрический метод	5.0	-
540	466013.49	1357939.35	Картометрический метод	5.0	-
541	466019.82	1357940.80	Картометрический метод	5.0	-
542	466053.07	1357948.41	Картометрический метод	5.0	-
543	466064.94	1357951.22	Картометрический метод	5.0	-
544	466066.72	1357951.70	Картометрический метод	5.0	-
545	466086.53	1357957.06	Картометрический метод	5.0	-
546	466090.18	1357958.05	Картометрический метод	5.0	-
547	466103.10	1357960.72	Картометрический метод	5.0	-
548	466118.95	1357963.99	Картометрический метод	5.0	-
549	466142.82	1357968.92	Картометрический метод	5.0	-
550	466149.67	1357966.97	Картометрический метод	5.0	-
551	466154.92	1357965.48	Картометрический метод	5.0	-
552	466154.95	1357965.48	Картометрический метод	5.0	-
553	466223.47	1357946.73	Картометрический метод	5.0	-
554	466288.91	1357928.82	Картометрический метод	5.0	-
555	466319.31	1357920.50	Картометрический метод	5.0	-

2. Сведения о характерных точках границ объекта					
Обозначение характерных точек границ	Координаты, м		Метод определения координат характерной точки	Средняя квадратическая погрешность положения характерной точки (Mt), м	Описание обозначения точки на местности (при наличии)
	X	Y			
1	2	3	4	5	6
556	466334.30	1357917.12	Картометрический метод	5.0	-
557	466344.77	1357914.76	Картометрический метод	5.0	-
558	466346.01	1357914.82	Картометрический метод	5.0	-
559	466383.39	1357904.71	Картометрический метод	5.0	-
560	466424.03	1357893.71	Картометрический метод	5.0	-
561	466424.04	1357893.71	Картометрический метод	5.0	-
562	466424.04	1357893.72	Картометрический метод	5.0	-
563	466437.26	1357890.14	Картометрический метод	5.0	-
564	466437.30	1357890.13	Картометрический метод	5.0	-
565	466451.06	1357886.41	Картометрический метод	5.0	-
566	466451.06	1357886.40	Картометрический метод	5.0	-
567	466454.27	1357885.53	Картометрический метод	5.0	-
568	466459.72	1357883.88	Картометрический метод	5.0	-
569	466465.15	1357882.22	Картометрический метод	5.0	-
570	466465.16	1357882.22	Картометрический метод	5.0	-
571	466471.12	1357859.55	Картометрический метод	5.0	-
572	466471.81	1357838.31	Картометрический метод	5.0	-
573	466472.17	1357827.31	Картометрический метод	5.0	-
574	466473.07	1357799.58	Картометрический метод	5.0	-
575	466473.29	1357777.20	Картометрический метод	5.0	-
576	466473.63	1357753.58	Картометрический метод	5.0	-
577	466447.34	1357374.38	Картометрический метод	5.0	-
578	466431.05	1357271.78	Картометрический метод	5.0	-
579	466429.01	1357264.45	Картометрический метод	5.0	-
580	466425.46	1357251.79	Картометрический метод	5.0	-
581	466419.11	1357229.51	Картометрический метод	5.0	-

2. Сведения о характерных точках границ объекта					
Обозначение характерных точек границ	Координаты, м		Метод определения координат характерной точки	Средняя квадратическая погрешность положения характерной точки (Mt), м	Описание обозначения точки на местности (при наличии)
	X	Y			
1	2	3	4	5	6
582	466413.43	1357209.86	Картометрический метод	5.0	-
583	466407.20	1357188.19	Картометрический метод	5.0	-
584	466401.09	1357166.99	Картометрический метод	5.0	-
585	466396.49	1357151.26	Картометрический метод	5.0	-
586	466396.40	1357150.95	Картометрический метод	5.0	-
587	466419.44	1357128.64	Картометрический метод	5.0	-
588	466423.81	1357124.41	Картометрический метод	5.0	-
589	466508.82	1357052.63	Картометрический метод	5.0	-
590	466508.89	1357053.12	Картометрический метод	5.0	-
591	466515.58	1357053.40	Картометрический метод	5.0	-
592	466518.57	1357073.64	Картометрический метод	5.0	-
593	466520.40	1357138.18	Картометрический метод	5.0	-
594	466528.21	1357200.85	Картометрический метод	5.0	-
595	466530.22	1357216.96	Картометрический метод	5.0	-
596	466531.03	1357220.28	Картометрический метод	5.0	-
597	466538.53	1357251.22	Картометрический метод	5.0	-
598	466539.83	1357274.34	Картометрический метод	5.0	-
599	466536.13	1357302.92	Картометрический метод	5.0	-
600	466526.26	1357318.18	Картометрический метод	5.0	-
601	466526.26	1357318.19	Картометрический метод	5.0	-
602	466524.00	1357351.99	Картометрический метод	5.0	-
603	466524.44	1357359.16	Картометрический метод	5.0	-
604	466525.42	1357375.41	Картометрический метод	5.0	-
605	466531.48	1357379.74	Картометрический метод	5.0	-
606	466531.57	1357379.80	Картометрический метод	5.0	-
607	466531.57	1357379.80	Картометрический метод	5.0	-

2. Сведения о характерных точках границ объекта					
Обозначение характерных точек границ	Координаты, м		Метод определения координат характерной точки	Средняя квадратическая погрешность положения характерной точки (Mt), м	Описание обозначения точки на местности (при наличии)
	X	Y			
1	2	3	4	5	6
608	466533.51	1357382.09	Картометрический метод	5.0	-
609	466533.51	1357382.09	Картометрический метод	5.0	-
610	466533.54	1357382.56	Картометрический метод	5.0	-
611	466535.19	1357405.63	Картометрический метод	5.0	-
612	466535.24	1357406.74	Картометрический метод	5.0	-
613	466535.09	1357406.75	Картометрический метод	5.0	-
614	466533.27	1357406.87	Картометрический метод	5.0	-
615	466511.36	1357408.36	Картометрический метод	5.0	-
616	466510.78	1357415.66	Картометрический метод	5.0	-
617	466508.25	1357447.78	Картометрический метод	5.0	-
618	466507.59	1357447.98	Картометрический метод	5.0	-
619	466507.59	1357447.99	Картометрический метод	5.0	-
620	466507.88	1357447.90	Картометрический метод	5.0	-
621	466503.51	1357489.29	Картометрический метод	5.0	-
622	466500.84	1357516.31	Картометрический метод	5.0	-
623	466500.90	1357524.37	Картометрический метод	5.0	-
624	466501.84	1357529.59	Картометрический метод	5.0	-
625	466502.12	1357531.11	Картометрический метод	5.0	-
626	466504.45	1357536.76	Картометрический метод	5.0	-
627	466507.97	1357541.96	Картометрический метод	5.0	-
628	466511.70	1357545.39	Картометрический метод	5.0	-
629	466511.76	1357547.50	Картометрический метод	5.0	-
630	466516.35	1357554.51	Картометрический метод	5.0	-
631	466525.41	1357592.24	Картометрический метод	5.0	-
632	466529.44	1357594.81	Картометрический метод	5.0	-
633	466545.55	1357661.23	Картометрический метод	5.0	-

2. Сведения о характерных точках границ объекта					
Обозначение характерных точек границ	Координаты, м		Метод определения координат характерной точки	Средняя квадратическая погрешность положения характерной точки (Mt), м	Описание обозначения точки на местности (при наличии)
	X	Y			
1	2	3	4	5	6
634	466547.49	1357669.23	Картометрический метод	5.0	-
635	466546.27	1357711.80	Картометрический метод	5.0	-
636	466545.75	1357729.93	Картометрический метод	5.0	-
637	466539.18	1357738.89	Картометрический метод	5.0	-
638	466520.79	1357750.38	Картометрический метод	5.0	-
639	466520.02	1357768.12	Картометрический метод	5.0	-
640	466519.44	1357781.66	Картометрический метод	5.0	-
641	466511.04	1357800.84	Картометрический метод	5.0	-
642	466516.28	1357823.83	Картометрический метод	5.0	-
643	466514.26	1357826.37	Картометрический метод	5.0	-
644	466507.75	1357826.76	Картометрический метод	5.0	-
645	466503.11	1357830.70	Картометрический метод	5.0	-
646	466492.30	1357839.87	Картометрический метод	5.0	-
647	466487.54	1357864.63	Картометрический метод	5.0	-
648	466487.75	1357893.98	Картометрический метод	5.0	-
649	466483.68	1357910.78	Картометрический метод	5.0	-
650	466462.19	1357934.90	Картометрический метод	5.0	-
651	466458.54	1357938.99	Картометрический метод	5.0	-
652	466449.01	1357936.96	Картометрический метод	5.0	-
653	466444.66	1357936.04	Картометрический метод	5.0	-
654	466438.80	1357972.89	Картометрический метод	5.0	-
655	466443.59	1358068.61	Картометрический метод	5.0	-
656	466434.66	1358127.55	Картометрический метод	5.0	-
657	466441.64	1358162.62	Картометрический метод	5.0	-
658	466445.04	1358161.09	Картометрический метод	5.0	-
659	466445.04	1358161.09	Картометрический метод	5.0	-

2. Сведения о характерных точках границ объекта					
Обозначение характерных точек границ	Координаты, м		Метод определения координат характерной точки	Средняя квадратическая погрешность положения характерной точки (Mt), м	Описание обозначения точки на местности (при наличии)
	X	Y			
1	2	3	4	5	6
660	466450.71	1358172.31	Картометрический метод	5.0	-
661	466449.94	1358229.02	Картометрический метод	5.0	-
662	466438.21	1358237.51	Картометрический метод	5.0	-
663	466434.52	1358242.26	Картометрический метод	5.0	-
664	466429.86	1358257.71	Картометрический метод	5.0	-
665	466425.94	1358282.34	Картометрический метод	5.0	-
666	466441.76	1358315.27	Картометрический метод	5.0	-
667	466464.88	1358337.40	Картометрический метод	5.0	-
668	466465.85	1358368.09	Картометрический метод	5.0	-
669	466465.94	1358371.06	Картометрический метод	5.0	-
670	466459.56	1358395.92	Картометрический метод	5.0	-
671	466467.84	1358418.80	Картометрический метод	5.0	-
672	466462.55	1358423.97	Картометрический метод	5.0	-
673	466545.14	1358426.45	Картометрический метод	5.0	-
674	466545.16	1358426.45	Картометрический метод	5.0	-
675	466545.15	1358426.45	Картометрический метод	5.0	-
676	466545.15	1358426.46	Картометрический метод	5.0	-
677	466545.99	1358443.84	Картометрический метод	5.0	-
678	466545.98	1358443.87	Картометрический метод	5.0	-
679	466546.31	1358450.63	Картометрический метод	5.0	-
680	466546.53	1358455.19	Картометрический метод	5.0	-
681	466548.48	1358495.38	Картометрический метод	5.0	-
682	466512.55	1358538.79	Картометрический метод	5.0	-
683	466506.36	1358569.87	Картометрический метод	5.0	-
684	466522.14	1358589.93	Картометрический метод	5.0	-
685	466547.97	1358593.37	Картометрический метод	5.0	-

2. Сведения о характерных точках границ объекта					
Обозначение характерных точек границ	Координаты, м		Метод определения координат характерной точки	Средняя квадратическая погрешность положения характерной точки (Mt), м	Описание обозначения точки на местности (при наличии)
	X	Y			
1	2	3	4	5	6
686	466577.54	1358582.50	Картометрический метод	5.0	-
687	466591.09	1358605.23	Картометрический метод	5.0	-
688	466603.27	1358625.67	Картометрический метод	5.0	-
689	466619.11	1358652.25	Картометрический метод	5.0	-
690	466622.69	1358658.26	Картометрический метод	5.0	-
691	466630.96	1358650.28	Картометрический метод	5.0	-
692	466639.23	1358642.30	Картометрический метод	5.0	-
693	466659.02	1358623.19	Картометрический метод	5.0	-
694	466667.01	1358627.01	Картометрический метод	5.0	-
695	466666.75	1358627.64	Картометрический метод	5.0	-
696	466665.10	1358631.61	Картометрический метод	5.0	-
697	466653.22	1358660.19	Картометрический метод	5.0	-
698	466655.39	1358674.63	Картометрический метод	5.0	-
699	466662.58	1358682.80	Картометрический метод	5.0	-
700	466665.88	1358686.54	Картометрический метод	5.0	-
701	466684.34	1358690.28	Картометрический метод	5.0	-
702	466708.57	1358682.56	Картометрический метод	5.0	-
703	466727.44	1358676.55	Картометрический метод	5.0	-
704	466753.44	1358668.27	Картометрический метод	5.0	-
705	466767.30	1358682.39	Картометрический метод	5.0	-
706	466767.30	1358682.39	Картометрический метод	5.0	-
707	466768.11	1358683.21	Картометрический метод	5.0	-
708	466768.35	1358685.17	Картометрический метод	5.0	-
709	466768.35	1358685.18	Картометрический метод	5.0	-
710	466770.72	1358704.30	Картометрический метод	5.0	-
711	466780.65	1358737.60	Картометрический метод	5.0	-

2. Сведения о характерных точках границ объекта					
Обозначение характерных точек границ	Координаты, м		Метод определения координат характерной точки	Средняя квадратическая погрешность положения характерной точки (Mt), м	Описание обозначения точки на местности (при наличии)
	X	Y			
1	2	3	4	5	6
712	466780.67	1358737.65	Картометрический метод	5.0	-
713	466781.36	1358739.97	Картометрический метод	5.0	-
714	466782.01	1358742.74	Картометрический метод	5.0	-
715	466785.06	1358755.71	Картометрический метод	5.0	-
716	466785.42	1358757.25	Картометрический метод	5.0	-
717	466785.61	1358758.06	Картометрический метод	5.0	-
718	466785.74	1358758.62	Картометрический метод	5.0	-
719	466793.65	1358777.35	Картометрический метод	5.0	-
720	466796.42	1358783.91	Картометрический метод	5.0	-
721	466798.67	1358789.25	Картометрический метод	5.0	-
722	466802.22	1358793.49	Картометрический метод	5.0	-
723	466815.55	1358809.41	Картометрический метод	5.0	-
724	466821.06	1358813.15	Картометрический метод	5.0	-
725	466829.25	1358818.70	Картометрический метод	5.0	-
726	466836.68	1358825.78	Картометрический метод	5.0	-
727	466836.70	1358825.80	Картометрический метод	5.0	-
728	466842.15	1358830.44	Картометрический метод	5.0	-
729	466842.15	1358830.45	Картометрический метод	5.0	-
730	466842.57	1358831.13	Картометрический метод	5.0	-
731	466848.04	1358840.57	Картометрический метод	5.0	-
732	466855.27	1358853.05	Картометрический метод	5.0	-
733	466862.90	1358867.90	Картометрический метод	5.0	-
734	466867.18	1358878.14	Картометрический метод	5.0	-
735	466874.47	1358899.22	Картометрический метод	5.0	-
736	466877.32	1358909.88	Картометрический метод	5.0	-
737	466878.07	1358915.25	Картометрический метод	5.0	-

2. Сведения о характерных точках границ объекта					
Обозначение характерных точек границ	Координаты, м		Метод определения координат характерной точки	Средняя квадратическая погрешность положения характерной точки (Mt), м	Описание обозначения точки на местности (при наличии)
	X	Y			
1	2	3	4	5	6
738	466877.81	1358923.48	Картометрический метод	5.0	-
739	466874.98	1358940.17	Картометрический метод	5.0	-
740	466872.28	1358947.79	Картометрический метод	5.0	-
741	466869.99	1358950.89	Картометрический метод	5.0	-
742	466863.01	1358955.38	Картометрический метод	5.0	-
743	466859.64	1358958.10	Картометрический метод	5.0	-
744	466854.96	1358965.42	Картометрический метод	5.0	-
745	466848.36	1358976.14	Картометрический метод	5.0	-
746	466845.73	1358979.20	Картометрический метод	5.0	-
747	466839.06	1358984.07	Картометрический метод	5.0	-
748	466837.38	1358985.16	Картометрический метод	5.0	-
749	466823.42	1358982.50	Картометрический метод	5.0	-
750	466790.44	1358966.40	Картометрический метод	5.0	-
751	466755.30	1358954.23	Картометрический метод	5.0	-
752	466708.72	1358935.75	Картометрический метод	5.0	-
753	466694.86	1358937.23	Картометрический метод	5.0	-
754	466694.81	1358937.22	Картометрический метод	5.0	-
755	466686.87	1358939.71	Картометрический метод	5.0	-
756	466683.35	1358940.81	Картометрический метод	5.0	-
248	466673.76	1358943.82	Картометрический метод	5.0	-
757	466457.38	1357151.75	Картометрический метод	5.0	-
758	466507.94	1357133.56	Картометрический метод	5.0	-
759	466512.34	1357156.84	Картометрический метод	5.0	-
760	466515.24	1357155.86	Картометрический метод	5.0	-
761	466519.45	1357176.34	Картометрический метод	5.0	-
762	466523.03	1357198.66	Картометрический метод	5.0	-

2. Сведения о характерных точках границ объекта					
Обозначение характерных точек границ	Координаты, м		Метод определения координат характерной точки	Средняя квадратическая погрешность положения характерной точки (Mt), м	Описание обозначения точки на местности (при наличии)
	X	Y			
1	2	3	4	5	6
763	466526.74	1357222.50	Картометрический метод	5.0	-
764	466530.61	1357221.35	Картометрический метод	5.0	-
765	466530.03	1357216.85	Картометрический метод	5.0	-
766	466524.73	1357175.79	Картометрический метод	5.0	-
767	466522.89	1357161.57	Картометрический метод	5.0	-
768	466520.14	1357140.23	Картометрический метод	5.0	-
769	466520.13	1357140.23	Картометрический метод	5.0	-
770	466517.47	1357138.06	Картометрический метод	5.0	-
771	466505.58	1357128.40	Картометрический метод	5.0	-
772	466505.46	1357128.44	Картометрический метод	5.0	-
773	466482.00	1357137.56	Картометрический метод	5.0	-
774	466456.28	1357146.12	Картометрический метод	5.0	-
775	466448.16	1357117.85	Картометрический метод	5.0	-
776	466470.87	1357097.73	Картометрический метод	5.0	-
777	466469.44	1357098.16	Картометрический метод	5.0	-
778	466447.71	1357104.75	Картометрический метод	5.0	-
779	466423.97	1357125.00	Картометрический метод	5.0	-
780	466424.59	1357129.77	Картометрический метод	5.0	-
781	466425.85	1357128.80	Картометрический метод	5.0	-
782	466437.75	1357132.20	Картометрический метод	5.0	-
783	466450.31	1357153.71	Картометрический метод	5.0	-
784	466434.02	1357158.11	Картометрический метод	5.0	-
785	466455.25	1357169.38	Картометрический метод	5.0	-
786	466455.30	1357169.40	Картометрический метод	5.0	-
787	466464.62	1357174.35	Картометрический метод	5.0	-
788	466464.26	1357173.03	Картометрический метод	5.0	-

2. Сведения о характерных точках границ объекта					
Обозначение характерных точек границ	Координаты, м		Метод определения координат характерной точки	Средняя квадратическая погрешность положения характерной точки (Mt), м	Описание обозначения точки на местности (при наличии)
	X	Y			
1	2	3	4	5	6
757	466457.38	1357151.75	Картометрический метод	5.0	-
789	466170.59	1358839.69	Картометрический метод	5.0	-
790	466146.67	1358841.54	Картометрический метод	5.0	-
791	466147.09	1358846.90	Картометрический метод	5.0	-
792	466117.17	1358849.16	Картометрический метод	5.0	-
793	466116.49	1358840.21	Картометрический метод	5.0	-
794	466099.26	1358840.29	Картометрический метод	5.0	-
795	466088.78	1358841.01	Картометрический метод	5.0	-
796	466090.22	1358861.02	Картометрический метод	5.0	-
797	466068.14	1358862.45	Картометрический метод	5.0	-
798	466072.33	1358889.03	Картометрический метод	5.0	-
799	466046.32	1358893.56	Картометрический метод	5.0	-
800	466045.87	1358888.95	Картометрический метод	5.0	-
801	466032.12	1358881.75	Картометрический метод	5.0	-
802	466028.34	1358881.56	Картометрический метод	5.0	-
803	466028.35	1358873.69	Картометрический метод	5.0	-
804	465989.96	1358874.46	Картометрический метод	5.0	-
805	465967.36	1358874.63	Картометрический метод	5.0	-
806	465948.27	1358873.50	Картометрический метод	5.0	-
807	465949.69	1358857.16	Картометрический метод	5.0	-
808	465922.11	1358854.41	Картометрический метод	5.0	-
809	465908.58	1358861.95	Картометрический метод	5.0	-
810	465905.15	1358859.26	Картометрический метод	5.0	-
811	465896.81	1358869.35	Картометрический метод	5.0	-
812	465896.02	1358870.92	Картометрический метод	5.0	-
813	465893.76	1358874.92	Картометрический метод	5.0	-

2. Сведения о характерных точках границ объекта					
Обозначение характерных точек границ	Координаты, м		Метод определения координат характерной точки	Средняя квадратическая погрешность положения характерной точки (Mt), м	Описание обозначения точки на местности (при наличии)
	X	Y			
1	2	3	4	5	6
814	465876.34	1358896.83	Картометрический метод	5.0	-
815	465878.10	1358900.22	Картометрический метод	5.0	-
816	465954.78	1358916.07	Картометрический метод	5.0	-
817	465999.29	1358925.88	Картометрический метод	5.0	-
818	466006.81	1358900.13	Картометрический метод	5.0	-
819	466068.72	1358901.71	Картометрический метод	5.0	-
820	466073.60	1358897.10	Картометрический метод	5.0	-
821	466075.35	1358908.18	Картометрический метод	5.0	-
822	466112.21	1358889.34	Картометрический метод	5.0	-
823	466114.97	1358887.92	Картометрический метод	5.0	-
824	466183.98	1358842.55	Картометрический метод	5.0	-
825	466185.25	1358831.09	Картометрический метод	5.0	-
789	466170.59	1358839.69	Картометрический метод	5.0	-
826	465944.80	1358920.18	Картометрический метод	5.0	-
827	465908.98	1358914.41	Картометрический метод	5.0	-
828	465909.65	1358920.59	Картометрический метод	5.0	-
829	465943.77	1358926.09	Картометрический метод	5.0	-
830	465996.35	1358935.97	Картометрический метод	5.0	-
831	465998.04	1358930.18	Картометрический метод	5.0	-
826	465944.80	1358920.18	Картометрический метод	5.0	-
832	465922.44	1359089.29	Картометрический метод	5.0	-
833	465906.93	1359089.45	Картометрический метод	5.0	-
834	465893.50	1359088.16	Картометрический метод	5.0	-
835	465893.50	1359088.17	Картометрический метод	5.0	-
836	465888.43	1359087.68	Картометрический метод	5.0	-
837	465884.99	1359091.68	Картометрический метод	5.0	-

2. Сведения о характерных точках границ объекта					
Обозначение характерных точек границ	Координаты, м		Метод определения координат характерной точки	Средняя квадратическая погрешность положения характерной точки (Mt), м	Описание обозначения точки на местности (при наличии)
	X	Y			
1	2	3	4	5	6
838	465878.13	1359082.23	Картометрический метод	5.0	-
839	465826.98	1359119.36	Картометрический метод	5.0	-
840	465803.11	1359135.78	Картометрический метод	5.0	-
841	465777.79	1359153.35	Картометрический метод	5.0	-
842	465695.42	1359210.91	Картометрический метод	5.0	-
843	465711.86	1359229.97	Картометрический метод	5.0	-
844	465719.89	1359227.86	Картометрический метод	5.0	-
845	465730.88	1359235.89	Картометрический метод	5.0	-
846	465741.07	1359251.10	Картометрический метод	5.0	-
847	465746.57	1359259.13	Картометрический метод	5.0	-
848	465755.45	1359263.36	Картометрический метод	5.0	-
849	465765.37	1359269.12	Картометрический метод	5.0	-
850	465784.94	1359249.77	Картометрический метод	5.0	-
851	465782.08	1359245.18	Картометрический метод	5.0	-
852	465784.67	1359239.07	Картометрический метод	5.0	-
853	465798.57	1359238.84	Картометрический метод	5.0	-
854	465822.42	1359233.60	Картометрический метод	5.0	-
855	465845.11	1359223.19	Картометрический метод	5.0	-
856	465868.27	1359210.46	Картометрический метод	5.0	-
857	465893.60	1359189.97	Картометрический метод	5.0	-
858	465931.72	1359159.13	Картометрический метод	5.0	-
859	465938.73	1359153.46	Картометрический метод	5.0	-
860	465958.30	1359137.63	Картометрический метод	5.0	-
861	465976.32	1359126.59	Картометрический метод	5.0	-
862	465987.73	1359120.77	Картометрический метод	5.0	-
863	465964.58	1359108.74	Картометрический метод	5.0	-

2. Сведения о характерных точках границ объекта					
Обозначение характерных точек границ	Координаты, м		Метод определения координат характерной точки	Средняя квадратическая погрешность положения характерной точки (Mt), м	Описание обозначения точки на местности (при наличии)
	X	Y			
1	2	3	4	5	6
864	465961.59	1359111.68	Картометрический метод	5.0	-
865	465954.02	1359105.01	Картометрический метод	5.0	-
866	465930.91	1359084.69	Картометрический метод	5.0	-
867	465927.58	1359088.24	Картометрический метод	5.0	-
832	465922.44	1359089.29	Картометрический метод	5.0	-
868	465739.58	1359309.86	Картометрический метод	5.0	-
869	465733.53	1359311.28	Картометрический метод	5.0	-
870	465736.16	1359300.40	Картометрический метод	5.0	-
871	465732.77	1359287.00	Картометрический метод	5.0	-
872	465728.99	1359277.95	Картометрический метод	5.0	-
873	465725.54	1359269.71	Картометрический метод	5.0	-
874	465716.31	1359265.44	Картометрический метод	5.0	-
875	465721.01	1359309.50	Картометрический метод	5.0	-
876	465718.86	1359325.02	Картометрический метод	5.0	-
877	465733.23	1359324.52	Картометрический метод	5.0	-
878	465739.58	1359318.17	Картометрический метод	5.0	-
868	465739.58	1359309.86	Картометрический метод	5.0	-
879	465597.63	1359414.54	Картометрический метод	5.0	-
880	465577.93	1359414.82	Картометрический метод	5.0	-
881	465579.84	1359468.54	Картометрический метод	5.0	-
882	465610.04	1359468.23	Картометрический метод	5.0	-
883	465627.59	1359438.14	Картометрический метод	5.0	-
879	465597.63	1359414.54	Картометрический метод	5.0	-
884	467032.58	1355839.85	Картометрический метод	5.0	-
885	467009.08	1355860.31	Картометрический метод	5.0	-
886	467009.36	1355860.52	Картометрический метод	5.0	-

2. Сведения о характерных точках границ объекта					
Обозначение характерных точек границ	Координаты, м		Метод определения координат характерной точки	Средняя квадратическая погрешность положения характерной точки (Mt), м	Описание обозначения точки на местности (при наличии)
	X	Y			
1	2	3	4	5	6
887	466983.44	1355883.28	Картометрический метод	5.0	-
888	466961.87	1355902.44	Картометрический метод	5.0	-
889	466961.07	1355901.88	Картометрический метод	5.0	-
890	466937.62	1355922.15	Картометрический метод	5.0	-
891	466930.96	1355928.37	Картометрический метод	5.0	-
892	466927.52	1355930.75	Картометрический метод	5.0	-
893	466928.31	1355931.54	Картометрический метод	5.0	-
894	466917.85	1355940.35	Картометрический метод	5.0	-
895	466919.03	1355941.38	Картометрический метод	5.0	-
896	466899.31	1355957.80	Картометрический метод	5.0	-
897	466897.93	1355956.54	Картометрический метод	5.0	-
898	466878.77	1355974.36	Картометрический метод	5.0	-
899	466875.06	1355971.23	Картометрический метод	5.0	-
900	466850.32	1355950.38	Картометрический метод	5.0	-
901	466846.85	1355947.45	Картометрический метод	5.0	-
902	466845.61	1355946.41	Картометрический метод	5.0	-
903	466842.36	1355948.83	Картометрический метод	5.0	-
904	466816.08	1355921.51	Картометрический метод	5.0	-
905	466808.23	1355915.12	Картометрический метод	5.0	-
906	466806.04	1355913.33	Картометрический метод	5.0	-
907	466803.93	1355912.85	Картометрический метод	5.0	-
908	466801.95	1355908.56	Картометрический метод	5.0	-
909	466793.73	1355899.20	Картометрический метод	5.0	-
910	466829.18	1355884.13	Картометрический метод	5.0	-
911	466845.93	1355877.19	Картометрический метод	5.0	-
912	466845.05	1355869.39	Картометрический метод	5.0	-

2. Сведения о характерных точках границ объекта					
Обозначение характерных точек границ	Координаты, м		Метод определения координат характерной точки	Средняя квадратическая погрешность положения характерной точки (Mt), м	Описание обозначения точки на местности (при наличии)
	X	Y			
1	2	3	4	5	6
913	466843.79	1355863.48	Картометрический метод	5.0	-
914	466844.24	1355861.14	Картометрический метод	5.0	-
915	466844.37	1355860.30	Картометрический метод	5.0	-
916	466844.98	1355860.38	Картометрический метод	5.0	-
917	466871.72	1355862.12	Картометрический метод	5.0	-
918	466899.98	1355863.96	Картометрический метод	5.0	-
919	466911.69	1355855.33	Картометрический метод	5.0	-
920	466926.41	1355844.48	Картометрический метод	5.0	-
921	466935.38	1355837.87	Картометрический метод	5.0	-
922	466934.99	1355837.25	Картометрический метод	5.0	-
923	466937.76	1355837.54	Картометрический метод	5.0	-
924	466959.12	1355822.20	Картометрический метод	5.0	-
925	466961.93	1355824.96	Картометрический метод	5.0	-
926	466984.22	1355805.72	Картометрический метод	5.0	-
927	466985.29	1355807.05	Картометрический метод	5.0	-
928	467014.15	1355786.90	Картометрический метод	5.0	-
929	467024.60	1355809.82	Картометрический метод	5.0	-
930	467024.91	1355812.71	Картометрический метод	5.0	-
931	467030.69	1355808.61	Картометрический метод	5.0	-
932	467030.69	1355808.60	Картометрический метод	5.0	-
933	467030.69	1355808.60	Картометрический метод	5.0	-
934	467045.41	1355830.05	Картометрический метод	5.0	-
935	467049.75	1355831.72	Картометрический метод	5.0	-
936	467049.81	1355831.82	Картометрический метод	5.0	-
937	467035.47	1355843.83	Картометрический метод	5.0	-
884	467032.58	1355839.85	Картометрический метод	5.0	-

2. Сведения о характерных точках границ объекта					
Обозначение характерных точек границ	Координаты, м		Метод определения координат характерной точки	Средняя квадратическая погрешность положения характерной точки (Mt), м	Описание обозначения точки на местности (при наличии)
	X	Y			
1	2	3	4	5	6
938	466891.05	1355984.80	Картометрический метод	5.0	-
939	466886.90	1355980.73	Картометрический метод	5.0	-
940	466892.49	1355976.01	Картометрический метод	5.0	-
941	466895.48	1355977.49	Картометрический метод	5.0	-
942	466896.16	1355976.95	Картометрический метод	5.0	-
943	466897.21	1355978.04	Картометрический метод	5.0	-
944	466909.41	1355979.67	Картометрический метод	5.0	-
945	466924.94	1355981.76	Картометрический метод	5.0	-
946	466967.84	1355985.65	Картометрический метод	5.0	-
947	466995.39	1355982.76	Картометрический метод	5.0	-
948	467012.78	1355967.13	Картометрический метод	5.0	-
949	467017.71	1355909.89	Картометрический метод	5.0	-
950	467062.26	1355917.36	Картометрический метод	5.0	-
951	467062.09	1355918.84	Картометрический метод	5.0	-
952	467061.82	1355919.49	Картометрический метод	5.0	-
953	467061.33	1355922.89	Картометрический метод	5.0	-
954	467061.30	1355925.84	Картометрический метод	5.0	-
955	467056.55	1355925.32	Картометрический метод	5.0	-
956	467034.95	1355923.17	Картометрический метод	5.0	-
957	467025.06	1355922.18	Картометрический метод	5.0	-
958	467024.48	1355926.67	Картометрический метод	5.0	-
959	467018.91	1355969.62	Картометрический метод	5.0	-
960	467017.14	1355984.88	Картометрический метод	5.0	-
961	466992.97	1355988.34	Картометрический метод	5.0	-
962	466966.65	1355990.97	Картометрический метод	5.0	-
963	466942.37	1355991.73	Картометрический метод	5.0	-

2. Сведения о характерных точках границ объекта					
Обозначение характерных точек границ	Координаты, м		Метод определения координат характерной точки	Средняя квадратическая погрешность положения характерной точки (Mt), м	Описание обозначения точки на местности (при наличии)
	X	Y			
1	2	3	4	5	6
964	466910.89	1355988.79	Картометрический метод	5.0	-
965	466892.07	1355985.80	Картометрический метод	5.0	-
938	466891.05	1355984.80	Картометрический метод	5.0	-
966	467066.67	1355384.84	Картометрический метод	5.0	-
967	467062.59	1355384.28	Картометрический метод	5.0	-
968	467062.70	1355387.36	Картометрический метод	5.0	-
969	467058.11	1355396.06	Картометрический метод	5.0	-
970	467064.01	1355397.71	Картометрический метод	5.0	-
971	467063.88	1355398.33	Картометрический метод	5.0	-
972	467058.71	1355411.55	Картометрический метод	5.0	-
973	467058.61	1355411.75	Картометрический метод	5.0	-
974	467053.65	1355409.52	Картометрический метод	5.0	-
975	467051.45	1355408.68	Картометрический метод	5.0	-
976	467045.32	1355420.29	Картометрический метод	5.0	-
977	467039.47	1355431.37	Картометрический метод	5.0	-
978	467032.76	1355444.08	Картометрический метод	5.0	-
979	467040.07	1355446.99	Картометрический метод	5.0	-
980	467028.79	1355468.36	Картометрический метод	5.0	-
981	467027.58	1355467.97	Картометрический метод	5.0	-
982	467008.69	1355461.76	Картометрический метод	5.0	-
983	467007.77	1355461.46	Картометрический метод	5.0	-
984	467007.62	1355461.41	Картометрический метод	5.0	-
985	467008.48	1355459.39	Картометрический метод	5.0	-
986	466994.98	1355457.23	Картометрический метод	5.0	-
987	466984.62	1355455.58	Картометрический метод	5.0	-
988	466970.21	1355453.27	Картометрический метод	5.0	-

2. Сведения о характерных точках границ объекта					
Обозначение характерных точек границ	Координаты, м		Метод определения координат характерной точки	Средняя квадратическая погрешность положения характерной точки (Mt), м	Описание обозначения точки на местности (при наличии)
	X	Y			
1	2	3	4	5	6
989	467014.07	1355467.73	Картометрический метод	5.0	-
990	467014.81	1355466.34	Картометрический метод	5.0	-
991	467017.94	1355468.06	Картометрический метод	5.0	-
992	467017.51	1355468.86	Картометрический метод	5.0	-
993	467024.00	1355471.00	Картометрический метод	5.0	-
994	467021.90	1355472.79	Картометрический метод	5.0	-
995	466994.23	1355496.34	Картометрический метод	5.0	-
996	466986.75	1355501.41	Картометрический метод	5.0	-
997	466979.46	1355506.36	Картометрический метод	5.0	-
998	466967.96	1355512.54	Картометрический метод	5.0	-
999	466939.61	1355521.65	Картометрический метод	5.0	-
1000	466910.03	1355523.93	Картометрический метод	5.0	-
1001	466884.77	1355532.07	Картометрический метод	5.0	-
1002	466883.54	1355525.84	Картометрический метод	5.0	-
1003	466885.71	1355519.11	Картометрический метод	5.0	-
1004	466887.05	1355517.37	Картометрический метод	5.0	-
1005	466952.85	1355461.12	Картометрический метод	5.0	-
1006	466953.82	1355459.82	Картометрический метод	5.0	-
1007	466954.92	1355458.89	Картометрический метод	5.0	-
1008	466955.37	1355457.73	Картометрический метод	5.0	-
1009	466955.60	1355457.43	Картометрический метод	5.0	-
1010	466955.63	1355457.09	Картометрический метод	5.0	-
1011	466956.61	1355454.58	Картометрический метод	5.0	-
1012	466957.10	1355451.18	Картометрический метод	5.0	-
1013	466955.54	1355450.93	Картометрический метод	5.0	-
1014	466950.27	1355450.08	Картометрический метод	5.0	-

2. Сведения о характерных точках границ объекта					
Обозначение характерных точек границ	Координаты, м		Метод определения координат характерной точки	Средняя квадратическая погрешность положения характерной точки (Mt), м	Описание обозначения точки на местности (при наличии)
	X	Y			
1	2	3	4	5	6
1015	466949.43	1355449.95	Картометрический метод	5.0	-
1016	466949.13	1355450.25	Картометрический метод	5.0	-
1017	466948.89	1355451.71	Картометрический метод	5.0	-
1018	466948.80	1355457.23	Картометрический метод	5.0	-
1019	466947.08	1355459.24	Картометрический метод	5.0	-
1020	466943.48	1355462.58	Картометрический метод	5.0	-
1021	466938.18	1355467.28	Картометрический метод	5.0	-
1022	466933.93	1355464.95	Картометрический метод	5.0	-
1023	466909.14	1355488.93	Картометрический метод	5.0	-
1024	466908.29	1355489.41	Картометрический метод	5.0	-
1025	466891.31	1355498.85	Картометрический метод	5.0	-
1026	466875.33	1355507.74	Картометрический метод	5.0	-
1027	466881.27	1355514.42	Картометрический метод	5.0	-
1028	466881.17	1355514.66	Картометрический метод	5.0	-
1029	466879.40	1355516.07	Картометрический метод	5.0	-
1030	466874.02	1355508.47	Картометрический метод	5.0	-
1031	466871.39	1355509.93	Картометрический метод	5.0	-
1032	466878.73	1355520.32	Картометрический метод	5.0	-
1033	466878.01	1355524.82	Картометрический метод	5.0	-
1034	466878.67	1355530.41	Картометрический метод	5.0	-
1035	466877.60	1355534.54	Картометрический метод	5.0	-
1036	466879.09	1355533.92	Картометрический метод	5.0	-
1037	466868.01	1355538.57	Картометрический метод	5.0	-
1038	466855.93	1355549.06	Картометрический метод	5.0	-
1039	466846.88	1355566.22	Картометрический метод	5.0	-
1040	466847.01	1355575.77	Картометрический метод	5.0	-

2. Сведения о характерных точках границ объекта					
Обозначение характерных точек границ	Координаты, м		Метод определения координат характерной точки	Средняя квадратическая погрешность положения характерной точки (Mt), м	Описание обозначения точки на местности (при наличии)
	X	Y			
1	2	3	4	5	6
1041	466848.60	1355585.72	Картометрический метод	5.0	-
1042	466836.88	1355586.87	Картометрический метод	5.0	-
1043	466820.55	1355555.48	Картометрический метод	5.0	-
1044	466814.91	1355544.63	Картометрический метод	5.0	-
1045	466799.93	1355515.83	Картометрический метод	5.0	-
1046	466828.90	1355464.19	Картометрический метод	5.0	-
1047	466854.12	1355485.51	Картометрический метод	5.0	-
1048	466855.18	1355487.02	Картометрический метод	5.0	-
1049	466857.43	1355482.78	Картометрический метод	5.0	-
1050	466882.03	1355436.35	Картометрический метод	5.0	-
1051	466868.97	1355419.39	Картометрический метод	5.0	-
1052	466877.59	1355407.12	Картометрический метод	5.0	-
1053	466877.91	1355407.25	Картометрический метод	5.0	-
1054	466885.34	1355398.22	Картометрический метод	5.0	-
1055	466884.77	1355396.91	Картометрический метод	5.0	-
1056	466936.29	1355323.56	Картометрический метод	5.0	-
1057	466947.06	1355320.95	Картометрический метод	5.0	-
1058	466958.96	1355318.07	Картометрический метод	5.0	-
1059	466979.49	1355313.10	Картометрический метод	5.0	-
1060	466999.68	1355308.21	Картометрический метод	5.0	-
1061	467003.05	1355307.39	Картометрический метод	5.0	-
1062	467012.38	1355310.20	Картометрический метод	5.0	-
1063	467010.49	1355318.87	Картометрический метод	5.0	-
1064	467049.98	1355324.75	Картометрический метод	5.0	-
1065	467060.54	1355326.82	Картометрический метод	5.0	-
1066	467060.68	1355330.64	Картометрический метод	5.0	-

2. Сведения о характерных точках границ объекта					
Обозначение характерных точек границ	Координаты, м		Метод определения координат характерной точки	Средняя квадратическая погрешность положения характерной точки (Mt), м	Описание обозначения точки на местности (при наличии)
	X	Y			
1	2	3	4	5	6
1067	467060.80	1355334.21	Картометрический метод	5.0	-
1068	467061.99	1355367.42	Картометрический метод	5.0	-
1069	467062.09	1355370.18	Картометрический метод	5.0	-
1070	467062.11	1355370.79	Картометрический метод	5.0	-
1071	467068.51	1355372.75	Картометрический метод	5.0	-
1072	467066.95	1355383.48	Картометрический метод	5.0	-
966	467066.67	1355384.84	Картометрический метод	5.0	-
1073	466996.99	1355230.21	Картометрический метод	5.0	-
1074	466989.93	1355222.62	Картометрический метод	5.0	-
1075	467049.75	1355174.78	Картометрический метод	5.0	-
1076	467058.29	1355187.13	Картометрический метод	5.0	-
1077	467065.80	1355199.71	Картометрический метод	5.0	-
1078	467077.18	1355218.78	Картометрический метод	5.0	-
1079	467036.73	1355248.28	Картометрический метод	5.0	-
1080	467023.57	1355258.80	Картометрический метод	5.0	-
1073	466996.99	1355230.21	Картометрический метод	5.0	-
1081	466998.97	1356275.32	Картометрический метод	5.0	-
1082	466997.84	1356269.58	Картометрический метод	5.0	-
1083	466998.21	1356256.34	Картометрический метод	5.0	-
1084	466997.82	1356251.91	Картометрический метод	5.0	-
1085	466997.14	1356248.66	Картометрический метод	5.0	-
1086	466995.69	1356245.27	Картометрический метод	5.0	-
1087	466993.83	1356242.58	Картометрический метод	5.0	-
1088	466990.91	1356240.22	Картометрический метод	5.0	-
1089	466987.15	1356238.15	Картометрический метод	5.0	-
1090	466982.01	1356236.60	Картометрический метод	5.0	-

2. Сведения о характерных точках границ объекта					
Обозначение характерных точек границ	Координаты, м		Метод определения координат характерной точки	Средняя квадратическая погрешность положения характерной точки (Mt), м	Описание обозначения точки на местности (при наличии)
	X	Y			
1	2	3	4	5	6
1091	466978.69	1356236.81	Картометрический метод	5.0	-
1092	466977.75	1356237.02	Картометрический метод	5.0	-
1093	466974.82	1356237.66	Картометрический метод	5.0	-
1094	466972.29	1356238.60	Картометрический метод	5.0	-
1095	466966.29	1356241.36	Картометрический метод	5.0	-
1096	466965.85	1356241.56	Картометрический метод	5.0	-
1097	466963.89	1356243.09	Картометрический метод	5.0	-
1098	466962.97	1356244.05	Картометрический метод	5.0	-
1099	466961.93	1356248.11	Картометрический метод	5.0	-
1100	466959.88	1356249.96	Картометрический метод	5.0	-
1101	466957.99	1356251.96	Картометрический метод	5.0	-
1102	466954.88	1356256.12	Картометрический метод	5.0	-
1103	466952.96	1356259.61	Картометрический метод	5.0	-
1104	466951.61	1356263.13	Картометрический метод	5.0	-
1105	466948.22	1356273.95	Картометрический метод	5.0	-
1106	466946.45	1356281.11	Картометрический метод	5.0	-
1107	466943.79	1356285.49	Картометрический метод	5.0	-
1108	466939.51	1356289.01	Картометрический метод	5.0	-
1109	466937.26	1356290.87	Картометрический метод	5.0	-
1110	466934.68	1356292.02	Картометрический метод	5.0	-
1111	466930.75	1356293.78	Картометрический метод	5.0	-
1112	466922.46	1356297.02	Картометрический метод	5.0	-
1113	466906.10	1356298.23	Картометрический метод	5.0	-
1114	466895.26	1356295.50	Картометрический метод	5.0	-
1115	466888.79	1356292.22	Картометрический метод	5.0	-
1116	466884.95	1356286.87	Картометрический метод	5.0	-

2. Сведения о характерных точках границ объекта					
Обозначение характерных точек границ	Координаты, м		Метод определения координат характерной точки	Средняя квадратическая погрешность положения характерной точки (Mt), м	Описание обозначения точки на местности (при наличии)
	X	Y			
1	2	3	4	5	6
1117	466883.98	1356283.58	Картометрический метод	5.0	-
1118	466884.10	1356280.68	Картометрический метод	5.0	-
1119	466885.08	1356277.97	Картометрический метод	5.0	-
1120	466889.22	1356274.92	Картометрический метод	5.0	-
1121	466894.75	1356272.56	Картометрический метод	5.0	-
1122	466896.63	1356271.22	Картометрический метод	5.0	-
1123	466898.11	1356270.06	Картометрический метод	5.0	-
1124	466900.91	1356266.60	Картометрический метод	5.0	-
1125	466901.86	1356264.71	Картометрический метод	5.0	-
1126	466901.94	1356263.79	Картометрический метод	5.0	-
1127	466902.00	1356263.01	Картометрический метод	5.0	-
1128	466901.65	1356260.11	Картометрический метод	5.0	-
1129	466897.01	1356243.08	Картометрический метод	5.0	-
1130	466895.61	1356239.04	Картометрический метод	5.0	-
1131	466894.83	1356236.68	Картометрический метод	5.0	-
1132	466894.54	1356235.79	Картометрический метод	5.0	-
1133	466899.44	1356233.88	Картометрический метод	5.0	-
1134	466895.16	1356211.47	Картометрический метод	5.0	-
1135	466932.73	1356216.17	Картометрический метод	5.0	-
1136	466933.03	1356219.03	Картометрический метод	5.0	-
1137	466934.71	1356235.09	Картометрический метод	5.0	-
1138	466971.21	1356228.95	Картометрический метод	5.0	-
1139	466970.94	1356220.94	Картометрический метод	5.0	-
1140	467007.31	1356225.49	Картометрический метод	5.0	-
1141	467009.61	1356225.78	Картометрический метод	5.0	-
1142	467020.05	1356216.95	Картометрический метод	5.0	-

2. Сведения о характерных точках границ объекта					
Обозначение характерных точек границ	Координаты, м		Метод определения координат характерной точки	Средняя квадратическая погрешность положения характерной точки (Mt), м	Описание обозначения точки на местности (при наличии)
	X	Y			
1	2	3	4	5	6
1143	467044.01	1356196.67	Картометрический метод	5.0	-
1144	467051.48	1356195.48	Картометрический метод	5.0	-
1145	467053.33	1356199.21	Картометрический метод	5.0	-
1146	467067.23	1356192.96	Картометрический метод	5.0	-
1147	467075.15	1356191.69	Картометрический метод	5.0	-
1148	467077.08	1356191.38	Картометрический метод	5.0	-
1149	467089.89	1356196.87	Картометрический метод	5.0	-
1150	467090.06	1356207.77	Картометрический метод	5.0	-
1151	467090.28	1356222.11	Картометрический метод	5.0	-
1152	467090.50	1356236.75	Картометрический метод	5.0	-
1153	467090.46	1356243.40	Картометрический метод	5.0	-
1154	467079.43	1356241.76	Картометрический метод	5.0	-
1155	467061.87	1356237.55	Картометрический метод	5.0	-
1156	467051.51	1356232.37	Картометрический метод	5.0	-
1157	467022.88	1356248.61	Картометрический метод	5.0	-
1158	467017.94	1356252.75	Картометрический метод	5.0	-
1159	467012.66	1356276.86	Картометрический метод	5.0	-
1160	467010.56	1356286.46	Картометрический метод	5.0	-
1161	467010.15	1356288.35	Картометрический метод	5.0	-
1162	467004.10	1356285.19	Картометрический метод	5.0	-
1163	467001.84	1356282.61	Картометрический метод	5.0	-
1081	466998.97	1356275.32	Картометрический метод	5.0	-
1164	467183.98	1354447.86	Картометрический метод	5.0	-
1165	467170.66	1354426.21	Картометрический метод	5.0	-
1166	467166.21	1354414.56	Картометрический метод	5.0	-
1167	467166.94	1354391.99	Картометрический метод	5.0	-

2. Сведения о характерных точках границ объекта					
Обозначение характерных точек границ	Координаты, м		Метод определения координат характерной точки	Средняя квадратическая погрешность положения характерной точки (Mt), м	Описание обозначения точки на местности (при наличии)
	X	Y			
1	2	3	4	5	6
1168	467169.70	1354380.66	Картометрический метод	5.0	-
1169	467175.59	1354382.36	Картометрический метод	5.0	-
1170	467176.42	1354382.88	Картометрический метод	5.0	-
1171	467173.44	1354362.69	Картометрический метод	5.0	-
1172	467206.40	1354361.52	Картометрический метод	5.0	-
1173	467206.90	1354361.50	Картометрический метод	5.0	-
1174	467207.14	1354363.22	Картометрический метод	5.0	-
1175	467208.28	1354365.83	Картометрический метод	5.0	-
1176	467208.60	1354373.40	Картометрический метод	5.0	-
1177	467222.77	1354472.63	Картометрический метод	5.0	-
1178	467201.88	1354473.78	Картометрический метод	5.0	-
1179	467200.05	1354473.88	Картометрический метод	5.0	-
1180	467189.96	1354446.90	Картометрический метод	5.0	-
1164	467183.98	1354447.86	Картометрический метод	5.0	-
1181	467224.14	1356043.45	Картометрический метод	5.0	-
1182	467218.20	1356052.42	Картометрический метод	5.0	-
1183	467249.91	1356048.36	Картометрический метод	5.0	-
1184	467258.17	1356101.11	Картометрический метод	5.0	-
1185	467199.95	1356113.81	Картометрический метод	5.0	-
1186	467198.35	1356100.64	Картометрический метод	5.0	-
1187	467165.24	1356104.90	Картометрический метод	5.0	-
1188	467154.99	1356111.23	Картометрический метод	5.0	-
1189	467154.99	1356111.24	Картометрический метод	5.0	-
1190	467154.98	1356111.23	Картометрический метод	5.0	-
1191	467154.24	1356109.42	Картометрический метод	5.0	-
1192	467151.92	1356103.77	Картометрический метод	5.0	-

2. Сведения о характерных точках границ объекта					
Обозначение характерных точек границ	Координаты, м		Метод определения координат характерной точки	Средняя квадратическая погрешность положения характерной точки (Mt), м	Описание обозначения точки на местности (при наличии)
	X	Y			
1	2	3	4	5	6
1193	467150.53	1356095.81	Картометрический метод	5.0	-
1194	467143.15	1356096.21	Картометрический метод	5.0	-
1195	467138.84	1356096.45	Картометрический метод	5.0	-
1196	467111.80	1356097.93	Картометрический метод	5.0	-
1197	467114.31	1356127.66	Картометрический метод	5.0	-
1198	467114.70	1356132.31	Картометрический метод	5.0	-
1199	467111.15	1356131.61	Картометрический метод	5.0	-
1200	467080.54	1356130.61	Картометрический метод	5.0	-
1201	467064.05	1356133.55	Картометрический метод	5.0	-
1202	467054.09	1356136.04	Картометрический метод	5.0	-
1203	467048.83	1356137.72	Картометрический метод	5.0	-
1204	467045.38	1356093.77	Картометрический метод	5.0	-
1205	467091.00	1356081.95	Картометрический метод	5.0	-
1206	467105.79	1356094.38	Картометрический метод	5.0	-
1207	467101.26	1356052.70	Картометрический метод	5.0	-
1208	467136.11	1356049.48	Картометрический метод	5.0	-
1209	467135.77	1356045.84	Картометрический метод	5.0	-
1210	467133.89	1356031.66	Картометрический метод	5.0	-
1211	467127.90	1355986.45	Картометрический метод	5.0	-
1212	467122.13	1355987.50	Картометрический метод	5.0	-
1213	467119.85	1355984.96	Картометрический метод	5.0	-
1214	467125.07	1355983.53	Картометрический метод	5.0	-
1215	467138.23	1355981.73	Картометрический метод	5.0	-
1216	467161.58	1355976.76	Картометрический метод	5.0	-
1217	467164.17	1355976.21	Картометрический метод	5.0	-
1218	467179.64	1355973.41	Картометрический метод	5.0	-

2. Сведения о характерных точках границ объекта					
Обозначение характерных точек границ	Координаты, м		Метод определения координат характерной точки	Средняя квадратическая погрешность положения характерной точки (Mt), м	Описание обозначения точки на местности (при наличии)
	X	Y			
1	2	3	4	5	6
1219	467197.25	1355969.78	Картометрический метод	5.0	-
1220	467197.59	1355971.50	Картометрический метод	5.0	-
1221	467248.36	1355959.06	Картометрический метод	5.0	-
1222	467261.75	1356008.35	Картометрический метод	5.0	-
1223	467261.75	1356008.36	Картометрический метод	5.0	-
1224	467261.75	1356008.38	Картометрический метод	5.0	-
1225	467262.55	1356016.48	Картометрический метод	5.0	-
1226	467232.97	1356033.55	Картометрический метод	5.0	-
1181	467224.14	1356043.45	Картометрический метод	5.0	-
1227	467246.63	1354545.68	Картометрический метод	5.0	-
1228	467261.24	1354564.39	Картометрический метод	5.0	-
1229	467281.51	1354544.79	Картометрический метод	5.0	-
1230	467265.98	1354524.42	Картометрический метод	5.0	-
1231	467246.63	1354545.68	Картометрический метод	5.0	-
1232	467230.55	1354525.07	Картометрический метод	5.0	-
1233	467228.91	1354522.98	Картометрический метод	5.0	-
1234	467229.40	1354522.62	Картометрический метод	5.0	-
1235	467247.07	1354509.60	Картометрический метод	5.0	-
1236	467247.07	1354509.60	Картометрический метод	5.0	-
1237	467275.53	1354482.96	Картометрический метод	5.0	-
1238	467275.54	1354482.97	Картометрический метод	5.0	-
1239	467280.58	1354491.35	Картометрический метод	5.0	-
1240	467288.93	1354505.23	Картометрический метод	5.0	-
1241	467272.36	1354523.01	Картометрический метод	5.0	-
1242	467291.64	1354545.39	Картометрический метод	5.0	-
1243	467288.58	1354548.51	Картометрический метод	5.0	-

2. Сведения о характерных точках границ объекта					
Обозначение характерных точек границ	Координаты, м		Метод определения координат характерной точки	Средняя квадратическая погрешность положения характерной точки (Mt), м	Описание обозначения точки на местности (при наличии)
	X	Y			
1	2	3	4	5	6
1244	467295.64	1354555.43	Картометрический метод	5.0	-
1245	467302.72	1354562.19	Картометрический метод	5.0	-
1246	467304.84	1354563.48	Картометрический метод	5.0	-
1247	467324.39	1354543.92	Картометрический метод	5.0	-
1248	467342.22	1354526.09	Картометрический метод	5.0	-
1249	467327.65	1354509.13	Картометрический метод	5.0	-
1250	467322.50	1354513.96	Картометрический метод	5.0	-
1251	467316.12	1354503.83	Картометрический метод	5.0	-
1252	467316.12	1354503.82	Картометрический метод	5.0	-
1253	467334.54	1354492.95	Картометрический метод	5.0	-
1254	467304.60	1354464.12	Картометрический метод	5.0	-
1255	467300.20	1354459.89	Картометрический метод	5.0	-
1256	467300.19	1354459.88	Картометрический метод	5.0	-
1257	467302.24	1354457.96	Картометрический метод	5.0	-
1258	467308.86	1354451.76	Картометрический метод	5.0	-
1259	467339.47	1354489.11	Картометрический метод	5.0	-
1260	467339.19	1354497.27	Картометрический метод	5.0	-
1261	467348.99	1354531.35	Картометрический метод	5.0	-
1262	467301.27	1354587.57	Картометрический метод	5.0	-
1263	467289.16	1354618.70	Картометрический метод	5.0	-
1264	467277.87	1354619.94	Картометрический метод	5.0	-
1265	467276.29	1354605.60	Картометрический метод	5.0	-
1266	467271.43	1354591.67	Картометрический метод	5.0	-
1267	467267.20	1354595.65	Картометрический метод	5.0	-
1268	467245.57	1354579.54	Картометрический метод	5.0	-
1269	467231.50	1354562.30	Картометрический метод	5.0	-

2. Сведения о характерных точках границ объекта					
Обозначение характерных точек границ	Координаты, м		Метод определения координат характерной точки	Средняя квадратическая погрешность положения характерной точки (Mt), м	Описание обозначения точки на местности (при наличии)
	X	Y			
1	2	3	4	5	6
1227	467246.63	1354545.68	Картометрический метод	5.0	-
1270	467436.10	1355998.87	Картометрический метод	5.0	-
1271	467427.63	1356002.51	Картометрический метод	5.0	-
1272	467402.24	1355999.94	Картометрический метод	5.0	-
1273	467388.74	1355998.22	Картометрический метод	5.0	-
1274	467382.37	1355996.33	Картометрический метод	5.0	-
1275	467376.82	1355995.40	Картометрический метод	5.0	-
1276	467375.35	1355980.15	Картометрический метод	5.0	-
1277	467358.77	1355978.92	Картометрический метод	5.0	-
1278	467338.72	1355988.38	Картометрический метод	5.0	-
1279	467327.27	1355994.85	Картометрический метод	5.0	-
1280	467321.93	1355997.33	Картометрический метод	5.0	-
1281	467311.20	1355995.33	Картометрический метод	5.0	-
1282	467291.25	1355996.30	Картометрический метод	5.0	-
1283	467283.52	1355999.32	Картометрический метод	5.0	-
1284	467279.93	1355995.28	Картометрический метод	5.0	-
1285	467302.77	1355993.02	Картометрический метод	5.0	-
1286	467325.12	1355995.24	Картометрический метод	5.0	-
1287	467326.75	1355994.18	Картометрический метод	5.0	-
1288	467317.67	1355938.39	Картометрический метод	5.0	-
1289	467349.41	1355921.70	Картометрический метод	5.0	-
1290	467353.98	1355918.83	Картометрический метод	5.0	-
1291	467376.73	1355904.54	Картометрический метод	5.0	-
1292	467415.50	1355870.08	Картометрический метод	5.0	-
1293	467418.00	1355871.86	Картометрический метод	5.0	-
1294	467428.93	1355882.45	Картометрический метод	5.0	-

2. Сведения о характерных точках границ объекта					
Обозначение характерных точек границ	Координаты, м		Метод определения координат характерной точки	Средняя квадратическая погрешность положения характерной точки (Mt), м	Описание обозначения точки на местности (при наличии)
	X	Y			
1	2	3	4	5	6
1295	467409.34	1355907.78	Картометрический метод	5.0	-
1296	467409.96	1355936.28	Картометрический метод	5.0	-
1297	467430.60	1355961.07	Картометрический метод	5.0	-
1298	467436.07	1355960.53	Картометрический метод	5.0	-
1299	467435.88	1355970.84	Картометрический метод	5.0	-
1300	467438.26	1355974.76	Картометрический метод	5.0	-
1270	467436.10	1355998.87	Картометрический метод	5.0	-
1301	467364.19	1355921.70	Картометрический метод	5.0	-
1302	467348.89	1355926.18	Картометрический метод	5.0	-
1303	467360.04	1355977.07	Картометрический метод	5.0	-
1304	467376.04	1355973.76	Картометрический метод	5.0	-
1301	467364.19	1355921.70	Картометрический метод	5.0	-
1305	467380.48	1354367.11	Картометрический метод	5.0	-
1306	467352.42	1354335.28	Картометрический метод	5.0	-
1307	467337.72	1354318.61	Картометрический метод	5.0	-
1308	467316.09	1354294.08	Картометрический метод	5.0	-
1309	467291.57	1354266.25	Картометрический метод	5.0	-
1310	467289.46	1354267.07	Картометрический метод	5.0	-
1311	467249.60	1354282.31	Картометрический метод	5.0	-
1312	467249.70	1354282.52	Картометрический метод	5.0	-
1313	467232.65	1354289.14	Картометрический метод	5.0	-
1314	467214.86	1354296.05	Картометрический метод	5.0	-
1315	467181.14	1354309.16	Картометрический метод	5.0	-
1316	467177.58	1354310.54	Картометрический метод	5.0	-
1317	467188.82	1354243.59	Картометрический метод	5.0	-
1318	467213.03	1354209.05	Картометрический метод	5.0	-

2. Сведения о характерных точках границ объекта					
Обозначение характерных точек границ	Координаты, м		Метод определения координат характерной точки	Средняя квадратическая погрешность положения характерной точки (Mt), м	Описание обозначения точки на местности (при наличии)
	X	Y			
1	2	3	4	5	6
1319	467277.61	1354147.51	Картометрический метод	5.0	-
1320	467335.03	1354117.61	Картометрический метод	5.0	-
1321	467337.11	1354120.72	Картометрический метод	5.0	-
1322	467345.66	1354133.49	Картометрический метод	5.0	-
1323	467349.08	1354138.61	Картометрический метод	5.0	-
1324	467358.34	1354152.46	Картометрический метод	5.0	-
1325	467354.51	1354166.05	Картометрический метод	5.0	-
1326	467372.22	1354180.57	Картометрический метод	5.0	-
1327	467374.54	1354178.00	Картометрический метод	5.0	-
1328	467375.65	1354176.77	Картометрический метод	5.0	-
1329	467404.95	1354202.78	Картометрический метод	5.0	-
1330	467475.24	1354271.75	Картометрический метод	5.0	-
1331	467471.51	1354275.40	Картометрический метод	5.0	-
1332	467469.18	1354278.58	Картометрический метод	5.0	-
1333	467468.63	1354279.52	Картометрический метод	5.0	-
1334	467465.83	1354282.30	Картометрический метод	5.0	-
1335	467464.79	1354283.26	Картометрический метод	5.0	-
1336	467459.00	1354289.77	Картометрический метод	5.0	-
1337	467456.58	1354291.41	Картометрический метод	5.0	-
1338	467453.57	1354295.13	Картометрический метод	5.0	-
1339	467451.38	1354298.04	Картометрический метод	5.0	-
1340	467447.74	1354301.73	Картометрический метод	5.0	-
1341	467432.09	1354315.38	Картометрический метод	5.0	-
1342	467426.43	1354321.35	Картометрический метод	5.0	-
1343	467425.66	1354322.43	Картометрический метод	5.0	-
1344	467415.60	1354332.34	Картометрический метод	5.0	-

2. Сведения о характерных точках границ объекта					
Обозначение характерных точек границ	Координаты, м		Метод определения координат характерной точки	Средняя квадратическая погрешность положения характерной точки (Mt), м	Описание обозначения точки на местности (при наличии)
	X	Y			
1	2	3	4	5	6
1345	467413.90	1354334.31	Картометрический метод	5.0	-
1346	467412.81	1354335.37	Картометрический метод	5.0	-
1347	467402.17	1354345.04	Картометрический метод	5.0	-
1348	467392.48	1354355.41	Картометрический метод	5.0	-
1305	467380.48	1354367.11	Картометрический метод	5.0	-
1349	467351.38	1357650.30	Картометрический метод	5.0	-
1350	467325.19	1357620.22	Картометрический метод	5.0	-
1351	467327.25	1357608.66	Картометрический метод	5.0	-
1352	467305.87	1357589.82	Картометрический метод	5.0	-
1353	467298.20	1357569.36	Картометрический метод	5.0	-
1354	467275.36	1357566.76	Картометрический метод	5.0	-
1355	467238.26	1357537.70	Картометрический метод	5.0	-
1356	467230.37	1357544.91	Картометрический метод	5.0	-
1357	467208.20	1357535.09	Картометрический метод	5.0	-
1358	467206.30	1357527.15	Картометрический метод	5.0	-
1359	467196.05	1357522.11	Картометрический метод	5.0	-
1360	467189.51	1357526.03	Картометрический метод	5.0	-
1361	467171.11	1357528.64	Картометрический метод	5.0	-
1362	467152.27	1357520.97	Картометрический метод	5.0	-
1363	467139.45	1357526.41	Картометрический метод	5.0	-
1364	467117.26	1357508.38	Картометрический метод	5.0	-
1365	467108.43	1357507.46	Картометрический метод	5.0	-
1366	467104.23	1357504.21	Картометрический метод	5.0	-
1367	467087.28	1357504.52	Картометрический метод	5.0	-
1368	467077.49	1357500.73	Картометрический метод	5.0	-
1369	467013.12	1357521.27	Картометрический метод	5.0	-

2. Сведения о характерных точках границ объекта					
Обозначение характерных точек границ	Координаты, м		Метод определения координат характерной точки	Средняя квадратическая погрешность положения характерной точки (Mt), м	Описание обозначения точки на местности (при наличии)
	X	Y			
1	2	3	4	5	6
1370	467004.80	1357529.00	Картометрический метод	5.0	-
1371	466984.57	1357535.39	Картометрический метод	5.0	-
1372	466983.86	1357541.07	Картометрический метод	5.0	-
1373	466958.84	1357548.74	Картометрический метод	5.0	-
1374	466951.82	1357541.74	Картометрический метод	5.0	-
1375	466939.73	1357547.79	Картометрический метод	5.0	-
1376	466936.45	1357558.42	Картометрический метод	5.0	-
1377	466912.96	1357569.63	Картометрический метод	5.0	-
1378	466910.02	1357569.60	Картометрический метод	5.0	-
1379	466898.24	1357569.51	Картометрический метод	5.0	-
1380	466896.92	1357571.96	Картометрический метод	5.0	-
1381	466888.94	1357586.72	Картометрический метод	5.0	-
1382	466874.74	1357590.24	Картометрический метод	5.0	-
1383	466823.58	1357575.83	Картометрический метод	5.0	-
1384	466774.02	1357598.09	Картометрический метод	5.0	-
1385	466758.59	1357591.11	Картометрический метод	5.0	-
1386	466775.03	1357574.74	Картометрический метод	5.0	-
1387	466832.55	1357563.38	Картометрический метод	5.0	-
1388	466875.55	1357573.28	Картометрический метод	5.0	-
1389	466886.40	1357557.29	Картометрический метод	5.0	-
1390	466890.68	1357550.98	Картометрический метод	5.0	-
1391	466898.47	1357553.53	Картометрический метод	5.0	-
1392	466912.95	1357558.27	Картометрический метод	5.0	-
1393	466930.76	1357540.63	Картометрический метод	5.0	-
1394	466948.96	1357533.02	Картометрический метод	5.0	-
1395	466976.10	1357526.83	Картометрический метод	5.0	-

2. Сведения о характерных точках границ объекта					
Обозначение характерных точек границ	Координаты, м		Метод определения координат характерной точки	Средняя квадратическая погрешность положения характерной точки (Mt), м	Описание обозначения точки на местности (при наличии)
	X	Y			
1	2	3	4	5	6
1396	467007.53	1357508.63	Картометрический метод	5.0	-
1397	467071.82	1357493.43	Картометрический метод	5.0	-
1398	467078.14	1357487.99	Картометрический метод	5.0	-
1399	467084.23	1357488.76	Картометрический метод	5.0	-
1400	467085.48	1357497.59	Картометрический метод	5.0	-
1401	467098.68	1357497.50	Картометрический метод	5.0	-
1402	467099.54	1357489.16	Картометрический метод	5.0	-
1403	467106.02	1357489.33	Картометрический метод	5.0	-
1404	467108.20	1357497.27	Картометрический метод	5.0	-
1405	467124.30	1357506.44	Картометрический метод	5.0	-
1406	467127.46	1357512.76	Картометрический метод	5.0	-
1407	467158.67	1357511.70	Картометрический метод	5.0	-
1408	467164.97	1357520.41	Картометрический метод	5.0	-
1409	467178.08	1357523.57	Картометрический метод	5.0	-
1410	467196.23	1357518.47	Картометрический метод	5.0	-
1411	467209.54	1357524.66	Картометрический метод	5.0	-
1412	467210.98	1357531.48	Картометрический метод	5.0	-
1413	467229.79	1357537.56	Картометрический метод	5.0	-
1414	467240.74	1357531.97	Картометрический метод	5.0	-
1415	467278.65	1357560.81	Картометрический метод	5.0	-
1416	467301.40	1357565.17	Картометрический метод	5.0	-
1417	467314.84	1357588.08	Картометрический метод	5.0	-
1418	467333.01	1357607.35	Картометрический метод	5.0	-
1419	467330.76	1357617.47	Картометрический метод	5.0	-
1420	467353.81	1357645.57	Картометрический метод	5.0	-
1421	467365.65	1357649.96	Картометрический метод	5.0	-

2. Сведения о характерных точках границ объекта					
Обозначение характерных точек границ	Координаты, м		Метод определения координат характерной точки	Средняя квадратическая погрешность положения характерной точки (Mt), м	Описание обозначения точки на местности (при наличии)
	X	Y			
1	2	3	4	5	6
1422	467406.43	1357665.07	Картометрический метод	5.0	-
1423	467417.36	1357661.81	Картометрический метод	5.0	-
1424	467445.67	1357671.47	Картометрический метод	5.0	-
1425	467466.67	1357667.58	Картометрический метод	5.0	-
1426	467501.12	1357692.45	Картометрический метод	5.0	-
1427	467502.02	1357693.09	Картометрический метод	5.0	-
1428	467499.25	1357699.29	Картометрический метод	5.0	-
1429	467498.57	1357698.89	Картометрический метод	5.0	-
1430	467458.75	1357674.97	Картометрический метод	5.0	-
1431	467446.29	1357676.70	Картометрический метод	5.0	-
1432	467415.51	1357667.92	Картометрический метод	5.0	-
1433	467411.61	1357669.52	Картометрический метод	5.0	-
1434	467388.59	1357664.92	Картометрический метод	5.0	-
1435	467381.09	1357661.98	Картометрический метод	5.0	-
1349	467351.38	1357650.30	Картометрический метод	5.0	-
1436	467514.18	1355800.64	Картометрический метод	5.0	-
1437	467500.00	1355784.54	Картометрический метод	5.0	-
1438	467507.74	1355776.41	Картометрический метод	5.0	-
1439	467523.34	1355793.95	Картометрический метод	5.0	-
1436	467514.18	1355800.64	Картометрический метод	5.0	-
1440	466828.51	1359001.87	Картометрический метод	5.0	-
1441	466821.28	1359039.53	Картометрический метод	5.0	-
1442	466844.71	1359034.79	Картометрический метод	5.0	-
1443	466838.85	1359021.21	Картометрический метод	5.0	-
1444	466830.29	1359001.34	Картометрический метод	5.0	-
1445	466840.37	1359024.71	Картометрический метод	5.0	-

2. Сведения о характерных точках границ объекта					
Обозначение характерных точек границ	Координаты, м		Метод определения координат характерной точки	Средняя квадратическая погрешность положения характерной точки (Mt), м	Описание обозначения точки на местности (при наличии)
	X	Y			
1	2	3	4	5	6
1446	466844.52	1359022.50	Картометрический метод	5.0	-
1447	466906.68	1358990.49	Картометрический метод	5.0	-
1448	466844.45	1359022.54	Картометрический метод	5.0	-
1449	466857.27	1359047.43	Картометрический метод	5.0	-
1450	466919.50	1359015.38	Картометрический метод	5.0	-
1451	466906.68	1358990.49	Картометрический метод	5.0	-
1452	466934.63	1358992.08	Картометрический метод	5.0	-
1453	466938.61	1358922.19	Картометрический метод	5.0	-
1454	466910.65	1358920.60	Картометрический метод	5.0	-
1455	466900.95	1358851.28	Картометрический метод	5.0	-
1456	466928.68	1358847.40	Картометрический метод	5.0	-
1457	466924.59	1358831.97	Картометрический метод	5.0	-
1458	466920.71	1358821.80	Картометрический метод	5.0	-
1459	466917.21	1358815.06	Картометрический метод	5.0	-
1460	466914.32	1358814.87	Картометрический метод	5.0	-
1461	466912.46	1358816.86	Картометрический метод	5.0	-
1462	466909.71	1358823.34	Картометрический метод	5.0	-
1463	466906.21	1358834.89	Картометрический метод	5.0	-
1464	466901.54	1358843.03	Картометрический метод	5.0	-
1465	466900.26	1358844.52	Картометрический метод	5.0	-
1466	466885.41	1358852.41	Картометрический метод	5.0	-
1467	466879.84	1358858.70	Картометрический метод	5.0	-
1468	466875.65	1358863.44	Картометрический метод	5.0	-
1469	466876.16	1358864.42	Картометрический метод	5.0	-
1470	466882.93	1358877.45	Картометрический метод	5.0	-
1471	466887.60	1358907.76	Картометрический метод	5.0	-

2. Сведения о характерных точках границ объекта					
Обозначение характерных точек границ	Координаты, м		Метод определения координат характерной точки	Средняя квадратическая погрешность положения характерной точки (Mt), м	Описание обозначения точки на местности (при наличии)
	X	Y			
1	2	3	4	5	6
1472	466888.63	1358921.45	Картометрический метод	5.0	-
1473	466889.49	1358932.89	Картометрический метод	5.0	-
1474	466875.67	1358966.35	Картометрический метод	5.0	-
1475	466870.48	1358971.85	Картометрический метод	5.0	-
1476	466859.57	1358983.43	Картометрический метод	5.0	-
1477	466847.47	1358996.27	Картометрический метод	5.0	-
1478	466858.71	1358983.62	Картометрический метод	5.0	-
1479	466849.72	1358984.93	Картометрический метод	5.0	-
1480	466849.75	1358984.90	Картометрический метод	5.0	-
1481	466849.98	1358984.63	Картометрический метод	5.0	-
1482	466855.65	1358978.17	Картометрический метод	5.0	-
1483	466857.83	1358974.40	Картометрический метод	5.0	-
1484	466861.43	1358967.10	Картометрический метод	5.0	-
1485	466864.02	1358964.37	Картометрический метод	5.0	-
1486	466874.40	1358956.87	Картометрический метод	5.0	-
1487	466876.92	1358953.34	Картометрический метод	5.0	-
1488	466879.48	1358945.09	Картометрический метод	5.0	-
1489	466882.87	1358933.04	Картометрический метод	5.0	-
1490	466885.19	1358924.84	Картометрический метод	5.0	-
1491	466885.43	1358920.52	Картометрический метод	5.0	-
1492	466883.38	1358908.00	Картометрический метод	5.0	-
1493	466876.73	1358883.85	Картометрический метод	5.0	-
1494	466875.42	1358871.51	Картометрический метод	5.0	-
1495	466873.42	1358863.19	Картометрический метод	5.0	-
1496	466871.73	1358859.25	Картометрический метод	5.0	-
1497	466870.85	1358857.86	Картометрический метод	5.0	-

2. Сведения о характерных точках границ объекта					
Обозначение характерных точек границ	Координаты, м		Метод определения координат характерной точки	Средняя квадратическая погрешность положения характерной точки (Mt), м	Описание обозначения точки на местности (при наличии)
	X	Y			
1	2	3	4	5	6
1498	466870.94	1358857.68	Картометрический метод	5.0	-
1499	466874.12	1358854.64	Картометрический метод	5.0	-
1500	466885.02	1358844.23	Картометрический метод	5.0	-
1501	466892.95	1358843.28	Картометрический метод	5.0	-
1502	466900.37	1358836.63	Картометрический метод	5.0	-
1503	466899.28	1358827.15	Картометрический метод	5.0	-
1504	466906.34	1358815.59	Картометрический метод	5.0	-
1505	466923.42	1358808.90	Картометрический метод	5.0	-
1506	466922.72	1358794.66	Картометрический метод	5.0	-
1507	466932.16	1358738.24	Картометрический метод	5.0	-
1508	466932.18	1358738.23	Картометрический метод	5.0	-
1509	466944.11	1358698.62	Картометрический метод	5.0	-
1510	466939.59	1358673.83	Картометрический метод	5.0	-
1511	466938.39	1358667.26	Картометрический метод	5.0	-
1512	466936.96	1358652.77	Картометрический метод	5.0	-
1513	466919.89	1358646.24	Картометрический метод	5.0	-
1514	466919.89	1358646.25	Картометрический метод	5.0	-
1515	466902.07	1358686.15	Картометрический метод	5.0	-
1516	466888.24	1358717.13	Картометрический метод	5.0	-
1517	466879.52	1358715.74	Картометрический метод	5.0	-
1518	466878.57	1358715.59	Картометрический метод	5.0	-
1519	466863.68	1358713.23	Картометрический метод	5.0	-
1520	466840.50	1358771.80	Картометрический метод	5.0	-
1521	466839.60	1358810.09	Картометрический метод	5.0	-
1522	466835.18	1358805.87	Картометрический метод	5.0	-
1523	466811.81	1358780.22	Картометрический метод	5.0	-

2. Сведения о характерных точках границ объекта					
Обозначение характерных точек границ	Координаты, м		Метод определения координат характерной точки	Средняя квадратическая погрешность положения характерной точки (Mt), м	Описание обозначения точки на местности (при наличии)
	X	Y			
1	2	3	4	5	6
1524	466804.34	1358766.49	Картометрический метод	5.0	-
1525	466803.38	1358764.72	Картометрический метод	5.0	-
1526	466788.19	1358710.35	Картометрический метод	5.0	-
1527	466785.27	1358690.67	Картометрический метод	5.0	-
1528	466781.92	1358679.75	Картометрический метод	5.0	-
1529	466779.39	1358673.32	Картометрический метод	5.0	-
1530	466772.53	1358663.89	Картометрический метод	5.0	-
1531	466772.15	1358663.55	Картометрический метод	5.0	-
1532	466763.63	1358655.89	Картометрический метод	5.0	-
1533	466750.19	1358652.88	Картометрический метод	5.0	-
1534	466733.83	1358654.63	Картометрический метод	5.0	-
1535	466711.71	1358656.99	Картометрический метод	5.0	-
1536	466675.93	1358639.39	Картометрический метод	5.0	-
1537	466684.42	1358623.09	Картометрический метод	5.0	-
1538	466688.15	1358588.60	Картометрический метод	5.0	-
1539	466705.83	1358598.77	Картометрический метод	5.0	-
1540	466712.42	1358561.90	Картометрический метод	5.0	-
1541	466787.61	1358418.81	Картометрический метод	5.0	-
1542	466799.63	1358392.18	Картометрический метод	5.0	-
1543	466809.76	1358369.77	Картометрический метод	5.0	-
1544	466876.06	1358393.14	Картометрический метод	5.0	-
1545	466899.56	1358351.74	Картометрический метод	5.0	-
1546	466900.90	1358349.39	Картометрический метод	5.0	-
1547	466907.52	1358337.73	Картометрический метод	5.0	-
1548	466928.99	1358299.93	Картометрический метод	5.0	-
1549	466930.70	1358296.92	Картометрический метод	5.0	-

2. Сведения о характерных точках границ объекта					
Обозначение характерных точек границ	Координаты, м		Метод определения координат характерной точки	Средняя квадратическая погрешность положения характерной точки (Mt), м	Описание обозначения точки на местности (при наличии)
	X	Y			
1	2	3	4	5	6
1550	466961.77	1358242.22	Картометрический метод	5.0	-
1551	466962.55	1358240.84	Картометрический метод	5.0	-
1552	466965.04	1358236.46	Картометрический метод	5.0	-
1553	466977.82	1358173.26	Картометрический метод	5.0	-
1554	466978.12	1358171.79	Картометрический метод	5.0	-
1555	466991.00	1358108.11	Картометрический метод	5.0	-
1556	467003.46	1358110.56	Картометрический метод	5.0	-
1557	467005.93	1358079.94	Картометрический метод	5.0	-
1558	466949.56	1358079.83	Картометрический метод	5.0	-
1559	466909.46	1358120.91	Картометрический метод	5.0	-
1560	466898.25	1358073.92	Картометрический метод	5.0	-
1561	466887.00	1358026.91	Картометрический метод	5.0	-
1562	466876.98	1357917.50	Картометрический метод	5.0	-
1563	466876.93	1357916.97	Картометрический метод	5.0	-
1564	466876.75	1357915.01	Картометрический метод	5.0	-
1565	466871.78	1357888.62	Картометрический метод	5.0	-
1566	466848.75	1357859.74	Картометрический метод	5.0	-
1567	466828.48	1357834.85	Картометрический метод	5.0	-
1568	466841.86	1357792.63	Картометрический метод	5.0	-
1569	466842.82	1357789.61	Картометрический метод	5.0	-
1570	466861.80	1357747.43	Картометрический метод	5.0	-
1571	466881.89	1357702.79	Картометрический метод	5.0	-
1572	466888.55	1357692.57	Картометрический метод	5.0	-
1573	466891.80	1357687.58	Картометрический метод	5.0	-
1574	466925.22	1357676.12	Картометрический метод	5.0	-
1575	466962.07	1357694.31	Картометрический метод	5.0	-

2. Сведения о характерных точках границ объекта					
Обозначение характерных точек границ	Координаты, м		Метод определения координат характерной точки	Средняя квадратическая погрешность положения характерной точки (Mt), м	Описание обозначения точки на местности (при наличии)
	X	Y			
1	2	3	4	5	6
1576	467022.39	1357724.08	Картометрический метод	5.0	-
1577	467051.51	1357738.45	Картометрический метод	5.0	-
1578	467084.12	1357754.55	Картометрический метод	5.0	-
1579	467090.32	1357757.61	Картометрический метод	5.0	-
1580	467097.75	1357747.86	Картометрический метод	5.0	-
1581	467107.26	1357735.38	Картометрический метод	5.0	-
1582	467088.85	1357725.66	Картометрический метод	5.0	-
1583	467090.78	1357713.83	Картометрический метод	5.0	-
1584	467090.54	1357700.31	Картометрический метод	5.0	-
1585	467033.90	1357673.93	Картометрический метод	5.0	-
1586	466995.60	1357656.10	Картометрический метод	5.0	-
1587	466984.74	1357649.25	Картометрический метод	5.0	-
1588	466974.37	1357646.03	Картометрический метод	5.0	-
1589	466954.46	1357639.84	Картометрический метод	5.0	-
1590	466944.22	1357634.73	Картометрический метод	5.0	-
1591	466936.28	1357626.82	Картометрический метод	5.0	-
1592	466919.63	1357603.61	Картометрический метод	5.0	-
1593	466927.52	1357594.01	Картометрический метод	5.0	-
1594	466946.04	1357619.84	Картометрический метод	5.0	-
1595	466952.40	1357611.98	Картометрический метод	5.0	-
1596	466933.93	1357586.23	Картометрический метод	5.0	-
1597	466972.12	1357573.37	Картометрический метод	5.0	-
1598	467017.44	1357561.75	Картометрический метод	5.0	-
1599	467031.23	1357539.79	Картометрический метод	5.0	-
1600	467052.12	1357530.79	Картометрический метод	5.0	-
1601	467083.34	1357539.50	Картометрический метод	5.0	-

2. Сведения о характерных точках границ объекта					
Обозначение характерных точек границ	Координаты, м		Метод определения координат характерной точки	Средняя квадратическая погрешность положения характерной точки (Mt), м	Описание обозначения точки на местности (при наличии)
	X	Y			
1	2	3	4	5	6
1602	467117.54	1357542.67	Картометрический метод	5.0	-
1603	467151.97	1357558.66	Картометрический метод	5.0	-
1604	467171.58	1357564.13	Картометрический метод	5.0	-
1605	467228.12	1357572.20	Картометрический метод	5.0	-
1606	467294.00	1357609.85	Картометрический метод	5.0	-
1607	467321.80	1357656.88	Картометрический метод	5.0	-
1608	467344.11	1357672.44	Картометрический метод	5.0	-
1609	467377.83	1357692.46	Картометрический метод	5.0	-
1610	467382.35	1357692.72	Картометрический метод	5.0	-
1611	467425.82	1357695.17	Картометрический метод	5.0	-
1612	467448.04	1357706.81	Картометрический метод	5.0	-
1613	467448.70	1357710.62	Картометрический метод	5.0	-
1614	467424.85	1357757.80	Картометрический метод	5.0	-
1615	467426.52	1357756.42	Картометрический метод	5.0	-
1616	467440.48	1357747.76	Картометрический метод	5.0	-
1617	467399.04	1357806.09	Картометрический метод	5.0	-
1618	467395.19	1357889.70	Картометрический метод	5.0	-
1619	467425.82	1357896.25	Картометрический метод	5.0	-
1620	467432.15	1357860.53	Картометрический метод	5.0	-
1621	467446.26	1357863.37	Картометрический метод	5.0	-
1622	467450.21	1357832.76	Картометрический метод	5.0	-
1623	467457.83	1357773.64	Картометрический метод	5.0	-
1624	467475.88	1357756.38	Картометрический метод	5.0	-
1625	467503.66	1357737.85	Картометрический метод	5.0	-
1626	467506.77	1357728.27	Картометрический метод	5.0	-
1627	467515.17	1357702.37	Картометрический метод	5.0	-

2. Сведения о характерных точках границ объекта					
Обозначение характерных точек границ	Координаты, м		Метод определения координат характерной точки	Средняя квадратическая погрешность положения характерной точки (Mt), м	Описание обозначения точки на местности (при наличии)
	X	Y			
1	2	3	4	5	6
1628	467519.54	1357688.91	Картометрический метод	5.0	-
1629	467505.58	1357680.42	Картометрический метод	5.0	-
1630	467515.30	1357654.22	Картометрический метод	5.0	-
1631	467487.17	1357636.32	Картометрический метод	5.0	-
1632	467420.89	1357608.51	Картометрический метод	5.0	-
1633	467405.86	1357619.79	Картометрический метод	5.0	-
1634	467354.17	1357588.36	Картометрический метод	5.0	-
1635	467349.70	1357586.16	Картометрический метод	5.0	-
1636	467337.64	1357580.20	Картометрический метод	5.0	-
1637	467332.56	1357573.84	Картометрический метод	5.0	-
1638	467310.56	1357550.33	Картометрический метод	5.0	-
1639	467299.19	1357540.41	Картометрический метод	5.0	-
1640	467272.50	1357529.28	Картометрический метод	5.0	-
1641	467256.60	1357518.00	Картометрический метод	5.0	-
1642	467223.17	1357514.85	Картометрический метод	5.0	-
1643	467212.96	1357511.30	Картометрический метод	5.0	-
1644	467175.50	1357500.19	Картометрический метод	5.0	-
1645	467150.44	1357487.82	Картометрический метод	5.0	-
1646	467130.05	1357483.98	Картометрический метод	5.0	-
1647	467142.94	1357458.12	Картометрический метод	5.0	-
1648	467133.36	1357449.59	Картометрический метод	5.0	-
1649	467110.65	1357462.07	Картометрический метод	5.0	-
1650	467047.98	1357465.64	Картометрический метод	5.0	-
1651	467043.54	1357467.67	Картометрический метод	5.0	-
1652	467010.14	1357461.37	Картометрический метод	5.0	-
1653	467010.59	1357443.64	Картометрический метод	5.0	-

2. Сведения о характерных точках границ объекта					
Обозначение характерных точек границ	Координаты, м		Метод определения координат характерной точки	Средняя квадратическая погрешность положения характерной точки (Mt), м	Описание обозначения точки на местности (при наличии)
	X	Y			
1	2	3	4	5	6
1654	466988.37	1357440.80	Картометрический метод	5.0	-
1655	466931.36	1357423.33	Картометрический метод	5.0	-
1656	466843.28	1357396.33	Картометрический метод	5.0	-
1657	466829.65	1357392.16	Картометрический метод	5.0	-
1658	466833.12	1357402.40	Картометрический метод	5.0	-
1659	466819.53	1357399.68	Картометрический метод	5.0	-
1660	466813.11	1357380.70	Картометрический метод	5.0	-
1661	466802.84	1357376.32	Картометрический метод	5.0	-
1662	466764.95	1357391.91	Картометрический метод	5.0	-
1663	466745.63	1357389.93	Картометрический метод	5.0	-
1664	466743.51	1357387.72	Картометрический метод	5.0	-
1665	466686.78	1357328.48	Картометрический метод	5.0	-
1666	466678.85	1357320.21	Картометрический метод	5.0	-
1667	466678.76	1357320.11	Картометрический метод	5.0	-
1668	466655.67	1357296.00	Картометрический метод	5.0	-
1669	466544.55	1357173.71	Картометрический метод	5.0	-
1670	466693.36	1357279.53	Картометрический метод	5.0	-
1671	466777.69	1357339.49	Картометрический метод	5.0	-
1672	466788.74	1357339.22	Картометрический метод	5.0	-
1673	466956.18	1357335.09	Картометрический метод	5.0	-
1674	467094.56	1357314.20	Картометрический метод	5.0	-
1675	467356.99	1357394.36	Картометрический метод	5.0	-
1676	467421.65	1357448.11	Картометрический метод	5.0	-
1677	467436.95	1357460.83	Картометрический метод	5.0	-
1678	467486.63	1357502.10	Картометрический метод	5.0	-
1679	467508.65	1357538.24	Картометрический метод	5.0	-

2. Сведения о характерных точках границ объекта					
Обозначение характерных точек границ	Координаты, м		Метод определения координат характерной точки	Средняя квадратическая погрешность положения характерной точки (Mt), м	Описание обозначения точки на местности (при наличии)
	X	Y			
1	2	3	4	5	6
1680	467532.31	1357577.07	Картометрический метод	5.0	-
1681	467530.84	1357619.95	Картометрический метод	5.0	-
1682	467529.22	1357667.18	Картометрический метод	5.0	-
1683	467526.19	1357710.14	Картометрический метод	5.0	-
1684	467524.80	1357717.05	Картометрический метод	5.0	-
1685	467563.21	1357731.95	Картометрический метод	5.0	-
1686	467584.14	1357740.08	Картометрический метод	5.0	-
1687	467599.79	1357820.03	Картометрический метод	5.0	-
1688	467592.85	1357857.60	Картометрический метод	5.0	-
1689	467573.84	1357960.51	Картометрический метод	5.0	-
1690	467559.40	1358038.66	Картометрический метод	5.0	-
1691	467556.01	1358056.99	Картометрический метод	5.0	-
1692	467554.34	1358066.05	Картометрический метод	5.0	-
1693	467532.22	1358164.37	Картометрический метод	5.0	-
1694	467510.70	1358260.23	Картометрический метод	5.0	-
1695	467496.28	1358324.43	Картометрический метод	5.0	-
1696	467495.35	1358328.55	Картометрический метод	5.0	-
1697	467494.02	1358334.49	Картометрический метод	5.0	-
1698	467476.21	1358342.65	Картометрический метод	5.0	-
1699	467476.20	1358342.68	Картометрический метод	5.0	-
1700	467476.17	1358342.69	Картометрический метод	5.0	-
1701	467453.10	1358353.30	Картометрический метод	5.0	-
1702	467404.93	1358375.43	Картометрический метод	5.0	-
1703	467359.12	1358396.48	Картометрический метод	5.0	-
1704	467358.68	1358419.23	Картометрический метод	5.0	-
1705	467348.04	1358421.32	Картометрический метод	5.0	-

2. Сведения о характерных точках границ объекта					
Обозначение характерных точек границ	Координаты, м		Метод определения координат характерной точки	Средняя квадратическая погрешность положения характерной точки (Mt), м	Описание обозначения точки на местности (при наличии)
	X	Y			
1	2	3	4	5	6
1706	467351.68	1358476.75	Картометрический метод	5.0	-
1707	467357.55	1358478.30	Картометрический метод	5.0	-
1708	467357.43	1358484.52	Картометрический метод	5.0	-
1709	467357.27	1358492.88	Картометрический метод	5.0	-
1710	467250.64	1358490.05	Картометрический метод	5.0	-
1711	467205.36	1358458.93	Картометрический метод	5.0	-
1712	467207.19	1358512.41	Картометрический метод	5.0	-
1713	467235.78	1358525.52	Картометрический метод	5.0	-
1714	467241.04	1358527.94	Картометрический метод	5.0	-
1715	467259.51	1358536.44	Картометрический метод	5.0	-
1716	467262.10	1358537.63	Картометрический метод	5.0	-
1717	467262.10	1358539.78	Картометрический метод	5.0	-
1718	467262.10	1358539.95	Картометрический метод	5.0	-
1719	467302.25	1358559.35	Картометрический метод	5.0	-
1720	467320.55	1358573.10	Картометрический метод	5.0	-
1721	467320.36	1358568.16	Картометрический метод	5.0	-
1722	467327.81	1358552.56	Картометрический метод	5.0	-
1723	467341.87	1358523.12	Картометрический метод	5.0	-
1724	467354.75	1358527.66	Картометрический метод	5.0	-
1725	467392.20	1358531.07	Картометрический метод	5.0	-
1726	467358.78	1358717.96	Картометрический метод	5.0	-
1727	467401.59	1358736.45	Картометрический метод	5.0	-
1728	467406.14	1358739.23	Картометрический метод	5.0	-
1729	467444.10	1358762.46	Картометрический метод	5.0	-
1730	467453.17	1358768.00	Картометрический метод	5.0	-
1731	467508.61	1358801.83	Картометрический метод	5.0	-

2. Сведения о характерных точках границ объекта					
Обозначение характерных точек границ	Координаты, м		Метод определения координат характерной точки	Средняя квадратическая погрешность положения характерной точки (Mt), м	Описание обозначения точки на местности (при наличии)
	X	Y			
1	2	3	4	5	6
1732	467494.73	1358848.88	Картометрический метод	5.0	-
1733	467481.49	1358893.82	Картометрический метод	5.0	-
1734	467481.39	1358894.16	Картометрический метод	5.0	-
1735	467477.50	1358907.28	Картометрический метод	5.0	-
1736	467469.39	1358934.92	Картометрический метод	5.0	-
1737	467427.48	1358943.27	Картометрический метод	5.0	-
1738	467425.27	1358943.70	Картометрический метод	5.0	-
1739	467424.62	1358944.35	Картометрический метод	5.0	-
1740	467391.02	1358977.55	Картометрический метод	5.0	-
1741	467372.27	1358963.10	Картометрический метод	5.0	-
1742	467341.53	1358939.44	Картометрический метод	5.0	-
1743	467339.75	1358938.07	Картометрический метод	5.0	-
1744	467314.03	1358927.70	Картометрический метод	5.0	-
1745	467290.47	1358918.13	Картометрический метод	5.0	-
1746	467284.60	1358915.74	Картометрический метод	5.0	-
1747	467260.39	1358905.91	Картометрический метод	5.0	-
1748	467249.35	1358901.43	Картометрический метод	5.0	-
1749	467235.61	1358890.23	Картометрический метод	5.0	-
1750	467212.55	1358871.44	Картометрический метод	5.0	-
1751	467199.09	1358860.47	Картометрический метод	5.0	-
1752	467187.54	1358856.68	Картометрический метод	5.0	-
1753	467147.68	1358842.87	Картометрический метод	5.0	-
1754	467102.02	1358826.80	Картометрический метод	5.0	-
1755	467071.14	1358816.34	Картометрический метод	5.0	-
1756	467039.68	1358805.42	Картометрический метод	5.0	-
1757	467018.28	1358798.01	Картометрический метод	5.0	-

2. Сведения о характерных точках границ объекта					
Обозначение характерных точек границ	Координаты, м		Метод определения координат характерной точки	Средняя квадратическая погрешность положения характерной точки (Mt), м	Описание обозначения точки на местности (при наличии)
	X	Y			
1	2	3	4	5	6
1758	467004.30	1358796.15	Картометрический метод	5.0	-
1759	467000.41	1358795.41	Картометрический метод	5.0	-
1760	466942.62	1358787.74	Картометрический метод	5.0	-
1761	466931.63	1358786.29	Картометрический метод	5.0	-
1762	466935.96	1358807.43	Картометрический метод	5.0	-
1763	466936.27	1358808.93	Картометрический метод	5.0	-
1764	466941.16	1358832.78	Картометрический метод	5.0	-
1765	467006.52	1358849.10	Картометрический метод	5.0	-
1766	467014.01	1358851.14	Картометрический метод	5.0	-
1767	467014.39	1358851.24	Картометрический метод	5.0	-
1768	467042.95	1358860.53	Картометрический метод	5.0	-
1769	467058.77	1358865.70	Картометрический метод	5.0	-
1770	467113.46	1358883.26	Картометрический метод	5.0	-
1771	467126.73	1358887.57	Картометрический метод	5.0	-
1772	467138.40	1358891.12	Картометрический метод	5.0	-
1773	467153.82	1358896.55	Картометрический метод	5.0	-
1774	467182.17	1358906.53	Картометрический метод	5.0	-
1775	467188.38	1358908.73	Картометрический метод	5.0	-
1776	467195.95	1358911.40	Картометрический метод	5.0	-
1777	467216.79	1358928.24	Картометрический метод	5.0	-
1778	467271.25	1358971.50	Картометрический метод	5.0	-
1779	467271.59	1358971.77	Картометрический метод	5.0	-
1780	467293.60	1358977.73	Картометрический метод	5.0	-
1781	467315.77	1358965.28	Картометрический метод	5.0	-
1782	467333.82	1358980.66	Картометрический метод	5.0	-
1783	467334.64	1358981.36	Картометрический метод	5.0	-

2. Сведения о характерных точках границ объекта					
Обозначение характерных точек границ	Координаты, м		Метод определения координат характерной точки	Средняя квадратическая погрешность положения характерной точки (Mt), м	Описание обозначения точки на местности (при наличии)
	X	Y			
1	2	3	4	5	6
1784	467365.43	1359007.59	Картометрический метод	5.0	-
1785	467391.04	1359029.41	Картометрический метод	5.0	-
1786	467374.51	1359051.98	Картометрический метод	5.0	-
1787	467352.48	1359076.61	Картометрический метод	5.0	-
1788	467326.91	1359056.68	Картометрический метод	5.0	-
1789	467303.83	1359038.47	Картометрический метод	5.0	-
1790	467251.87	1358997.48	Картометрический метод	5.0	-
1791	467242.22	1358989.86	Картометрический метод	5.0	-
1792	467202.32	1358966.04	Картометрический метод	5.0	-
1793	467176.10	1358966.41	Картометрический метод	5.0	-
1794	467176.09	1358966.41	Картометрический метод	5.0	-
1795	467150.12	1358966.78	Картометрический метод	5.0	-
1796	467141.80	1358966.90	Картометрический метод	5.0	-
1797	467119.60	1358967.21	Картометрический метод	5.0	-
1798	467110.99	1358972.76	Картометрический метод	5.0	-
1799	467111.04	1358975.74	Картометрический метод	5.0	-
1800	467112.23	1359043.02	Картометрический метод	5.0	-
1801	467112.46	1359065.49	Картометрический метод	5.0	-
1802	467098.49	1359074.71	Картометрический метод	5.0	-
1803	467043.02	1359058.32	Картометрический метод	5.0	-
1804	467042.74	1359057.72	Картометрический метод	5.0	-
1805	467040.62	1359057.10	Картометрический метод	5.0	-
1806	467028.96	1359088.12	Картометрический метод	5.0	-
1807	467028.74	1359088.69	Картометрический метод	5.0	-
1808	467003.74	1359155.16	Картометрический метод	5.0	-
1809	467002.74	1359157.82	Картометрический метод	5.0	-

2. Сведения о характерных точках границ объекта					
Обозначение характерных точек границ	Координаты, м		Метод определения координат характерной точки	Средняя квадратическая погрешность положения характерной точки (Mt), м	Описание обозначения точки на местности (при наличии)
	X	Y			
1	2	3	4	5	6
1810	466992.03	1359186.27	Картометрический метод	5.0	-
1811	466989.76	1359185.61	Картометрический метод	5.0	-
1812	466945.48	1359172.76	Картометрический метод	5.0	-
1813	466915.91	1359182.85	Картометрический метод	5.0	-
1814	466883.90	1359193.96	Картометрический метод	5.0	-
1815	466873.00	1359214.28	Картометрический метод	5.0	-
1816	466865.54	1359225.14	Картометрический метод	5.0	-
1817	466843.59	1359257.01	Картометрический метод	5.0	-
1818	466843.33	1359257.42	Картометрический метод	5.0	-
1819	466837.74	1359265.51	Картометрический метод	5.0	-
1820	466821.95	1359288.74	Картометрический метод	5.0	-
1821	466814.55	1359283.88	Картометрический метод	5.0	-
1822	466790.29	1359266.20	Картометрический метод	5.0	-
1823	466790.39	1359266.05	Картометрический метод	5.0	-
1824	466780.68	1359259.01	Картометрический метод	5.0	-
1825	466774.13	1359254.26	Картометрический метод	5.0	-
1826	466728.01	1359204.41	Картометрический метод	5.0	-
1827	466709.44	1359216.28	Картометрический метод	5.0	-
1828	466687.86	1359230.08	Картометрический метод	5.0	-
1829	466667.81	1359242.91	Картометрический метод	5.0	-
1830	466667.68	1359248.97	Картометрический метод	5.0	-
1831	466667.64	1359257.74	Картометрический метод	5.0	-
1832	466650.44	1359293.50	Картометрический метод	5.0	-
1833	466681.63	1359309.31	Картометрический метод	5.0	-
1834	466666.29	1359341.21	Картометрический метод	5.0	-
1835	466665.82	1359345.05	Картометрический метод	5.0	-

2. Сведения о характерных точках границ объекта					
Обозначение характерных точек границ	Координаты, м		Метод определения координат характерной точки	Средняя квадратическая погрешность положения характерной точки (Mt), м	Описание обозначения точки на местности (при наличии)
	X	Y			
1	2	3	4	5	6
1836	466635.22	1359332.20	Картометрический метод	5.0	-
1837	466632.55	1359330.60	Картометрический метод	5.0	-
1838	466632.26	1359331.22	Картометрический метод	5.0	-
1839	466628.58	1359360.90	Картометрический метод	5.0	-
1840	466624.61	1359393.27	Картометрический метод	5.0	-
1841	466631.33	1359411.26	Картометрический метод	5.0	-
1842	466638.23	1359429.72	Картометрический метод	5.0	-
1843	466641.99	1359446.91	Картометрический метод	5.0	-
1844	466643.09	1359451.60	Картометрический метод	5.0	-
1845	466645.88	1359496.43	Картометрический метод	5.0	-
1846	466647.55	1359523.12	Картометрический метод	5.0	-
1847	466648.48	1359538.10	Картометрический метод	5.0	-
1848	466649.74	1359558.32	Картометрический метод	5.0	-
1849	466650.80	1359575.33	Картометрический метод	5.0	-
1850	466650.00	1359586.42	Картометрический метод	5.0	-
1851	466647.34	1359623.15	Картометрический метод	5.0	-
1852	466645.78	1359644.52	Картометрический метод	5.0	-
1853	466644.10	1359667.81	Картометрический метод	5.0	-
1854	466651.31	1359673.90	Картометрический метод	5.0	-
1855	466680.15	1359698.26	Картометрический метод	5.0	-
1856	466707.81	1359721.63	Картометрический метод	5.0	-
1857	466732.70	1359742.67	Картометрический метод	5.0	-
1858	466754.50	1359761.08	Картометрический метод	5.0	-
1859	466782.62	1359785.12	Картометрический метод	5.0	-
1860	466802.05	1359801.27	Картометрический метод	5.0	-
1861	466818.96	1359815.53	Картометрический метод	5.0	-

2. Сведения о характерных точках границ объекта					
Обозначение характерных точек границ	Координаты, м		Метод определения координат характерной точки	Средняя квадратическая погрешность положения характерной точки (Mt), м	Описание обозначения точки на местности (при наличии)
	X	Y			
1	2	3	4	5	6
1862	466820.29	1359824.16	Картометрический метод	5.0	-
1863	466823.66	1359845.34	Картометрический метод	5.0	-
1864	466825.40	1359845.32	Картометрический метод	5.0	-
1865	466943.02	1359843.06	Картометрический метод	5.0	-
1866	466943.49	1359875.24	Картометрический метод	5.0	-
1867	466944.05	1359909.63	Картометрический метод	5.0	-
1868	466944.24	1359920.37	Картометрический метод	5.0	-
1869	466920.45	1359950.07	Картометрический метод	5.0	-
1870	466917.37	1359952.72	Картометрический метод	5.0	-
1871	466912.35	1359953.63	Картометрический метод	5.0	-
1872	466897.87	1359948.63	Картометрический метод	5.0	-
1873	466889.79	1359947.70	Картометрический метод	5.0	-
1874	466885.43	1359933.90	Картометрический метод	5.0	-
1875	466836.01	1359911.52	Картометрический метод	5.0	-
1876	466837.52	1359920.94	Картометрический метод	5.0	-
1877	466839.09	1359930.69	Картометрический метод	5.0	-
1878	466854.69	1359957.93	Картометрический метод	5.0	-
1879	466862.81	1359964.28	Картометрический метод	5.0	-
1880	466866.71	1359964.31	Картометрический метод	5.0	-
1881	466869.98	1359961.88	Картометрический метод	5.0	-
1882	466872.12	1359965.62	Картометрический метод	5.0	-
1883	466875.17	1359979.30	Картометрический метод	5.0	-
1884	466879.18	1360002.26	Картометрический метод	5.0	-
1885	466883.38	1360039.93	Картометрический метод	5.0	-
1886	466792.96	1360072.97	Картометрический метод	5.0	-
1887	466808.08	1360104.71	Картометрический метод	5.0	-

2. Сведения о характерных точках границ объекта					
Обозначение характерных точек границ	Координаты, м		Метод определения координат характерной точки	Средняя квадратическая погрешность положения характерной точки (Mt), м	Описание обозначения точки на местности (при наличии)
	X	Y			
1	2	3	4	5	6
1888	466824.49	1360139.14	Картометрический метод	5.0	-
1889	466863.70	1360165.36	Картометрический метод	5.0	-
1890	466900.28	1360189.82	Картометрический метод	5.0	-
1891	467009.35	1360262.75	Картометрический метод	5.0	-
1892	467030.95	1360277.19	Картометрический метод	5.0	-
1893	467119.45	1360336.37	Картометрический метод	5.0	-
1894	467142.16	1360370.32	Картометрический метод	5.0	-
1895	467154.41	1360407.27	Картометрический метод	5.0	-
1896	467144.81	1360405.27	Картометрический метод	5.0	-
1897	467133.96	1360408.30	Картометрический метод	5.0	-
1898	467133.96	1360408.30	Картометрический метод	5.0	-
1899	467130.65	1360399.46	Картометрический метод	5.0	-
1900	467127.98	1360392.33	Картометрический метод	5.0	-
1901	467127.79	1360388.00	Картометрический метод	5.0	-
1902	467049.17	1360407.98	Картометрический метод	5.0	-
1903	467015.83	1360417.63	Картометрический метод	5.0	-
1904	466796.35	1360526.54	Картометрический метод	5.0	-
1905	466761.96	1360537.12	Картометрический метод	5.0	-
1906	466683.90	1360554.32	Картометрический метод	5.0	-
1907	466522.51	1360613.85	Картометрический метод	5.0	-
1908	466505.21	1360619.92	Картометрический метод	5.0	-
1909	466475.89	1360592.20	Картометрический метод	5.0	-
1910	466471.99	1360587.43	Картометрический метод	5.0	-
1911	466441.64	1360547.57	Картометрический метод	5.0	-
1912	466452.52	1360511.97	Картометрический метод	5.0	-
1913	466450.32	1360487.74	Картометрический метод	5.0	-

2. Сведения о характерных точках границ объекта					
Обозначение характерных точек границ	Координаты, м		Метод определения координат характерной точки	Средняя квадратическая погрешность положения характерной точки (Mt), м	Описание обозначения точки на местности (при наличии)
	X	Y			
1	2	3	4	5	6
1914	466441.98	1360476.44	Картометрический метод	5.0	-
1915	466421.04	1360459.83	Картометрический метод	5.0	-
1916	466408.31	1360440.25	Картометрический метод	5.0	-
1917	466412.63	1360409.28	Картометрический метод	5.0	-
1918	466403.82	1360378.91	Картометрический метод	5.0	-
1919	466366.95	1360350.00	Картометрический метод	5.0	-
1920	466351.11	1360359.53	Картометрический метод	5.0	-
1921	466329.97	1360350.77	Картометрический метод	5.0	-
1922	466307.16	1360292.18	Картометрический метод	5.0	-
1923	466294.88	1360289.13	Картометрический метод	5.0	-
1924	466281.97	1360296.44	Картометрический метод	5.0	-
1925	466264.63	1360289.53	Картометрический метод	5.0	-
1926	466249.91	1360260.46	Картометрический метод	5.0	-
1927	466244.47	1360249.65	Картометрический метод	5.0	-
1928	466207.89	1360228.27	Картометрический метод	5.0	-
1929	466198.92	1360186.11	Картометрический метод	5.0	-
1930	466138.83	1360151.16	Картометрический метод	5.0	-
1931	466101.21	1360108.18	Картометрический метод	5.0	-
1932	466092.48	1360084.53	Картометрический метод	5.0	-
1933	466108.58	1360074.33	Картометрический метод	5.0	-
1934	466109.13	1360067.43	Картометрический метод	5.0	-
1935	466086.13	1360068.58	Картометрический метод	5.0	-
1936	466074.75	1360086.06	Картометрический метод	5.0	-
1937	466027.51	1360033.72	Картометрический метод	5.0	-
1938	466007.89	1360039.29	Картометрический метод	5.0	-
1939	465966.24	1360051.12	Картометрический метод	5.0	-

2. Сведения о характерных точках границ объекта					
Обозначение характерных точек границ	Координаты, м		Метод определения координат характерной точки	Средняя квадратическая погрешность положения характерной точки (Mt), м	Описание обозначения точки на местности (при наличии)
	X	Y			
1	2	3	4	5	6
1940	465954.22	1360031.01	Картометрический метод	5.0	-
1941	465954.21	1360031.00	Картометрический метод	5.0	-
1942	465986.07	1359904.21	Картометрический метод	5.0	-
1943	465888.65	1359826.37	Картометрический метод	5.0	-
1944	465874.03	1359819.01	Картометрический метод	5.0	-
1945	465873.94	1359814.34	Картометрический метод	5.0	-
1946	465897.79	1359800.41	Картометрический метод	5.0	-
1947	465897.80	1359800.42	Картометрический метод	5.0	-
1948	465902.66	1359802.52	Картометрический метод	5.0	-
1949	465941.30	1359819.26	Картометрический метод	5.0	-
1950	465971.93	1359814.27	Картометрический метод	5.0	-
1951	465994.50	1359820.80	Картометрический метод	5.0	-
1952	466010.58	1359830.89	Картометрический метод	5.0	-
1953	466080.66	1359884.30	Картометрический метод	5.0	-
1954	466113.80	1359921.51	Картометрический метод	5.0	-
1955	466173.07	1359986.38	Картометрический метод	5.0	-
1956	466184.31	1359992.60	Картометрический метод	5.0	-
1957	466194.17	1359989.77	Картометрический метод	5.0	-
1958	466202.22	1359984.54	Картометрический метод	5.0	-
1959	466192.38	1359949.26	Картометрический метод	5.0	-
1960	466137.15	1359914.74	Картометрический метод	5.0	-
1961	466085.63	1359856.09	Картометрический метод	5.0	-
1962	466069.07	1359850.39	Картометрический метод	5.0	-
1963	466002.39	1359792.62	Картометрический метод	5.0	-
1964	465976.45	1359795.38	Картометрический метод	5.0	-
1965	465939.54	1359787.96	Картометрический метод	5.0	-

2. Сведения о характерных точках границ объекта					
Обозначение характерных точек границ	Координаты, м		Метод определения координат характерной точки	Средняя квадратическая погрешность положения характерной точки (Mt), м	Описание обозначения точки на местности (при наличии)
	X	Y			
1	2	3	4	5	6
1966	465920.55	1359775.42	Картометрический метод	5.0	-
1967	465916.38	1359772.67	Картометрический метод	5.0	-
1968	465939.70	1359719.31	Картометрический метод	5.0	-
1969	465943.77	1359710.01	Картометрический метод	5.0	-
1970	465943.77	1359710.00	Картометрический метод	5.0	-
1971	465950.27	1359694.74	Картометрический метод	5.0	-
1972	465956.18	1359689.15	Картометрический метод	5.0	-
1973	465962.37	1359687.87	Картометрический метод	5.0	-
1974	465967.84	1359686.73	Картометрический метод	5.0	-
1975	465977.70	1359686.80	Картометрический метод	5.0	-
1976	466000.28	1359689.79	Картометрический метод	5.0	-
1977	466007.98	1359687.88	Картометрический метод	5.0	-
1978	466019.46	1359685.02	Картометрический метод	5.0	-
1979	466073.11	1359710.02	Картометрический метод	5.0	-
1980	466107.54	1359733.54	Картометрический метод	5.0	-
1981	466136.94	1359781.71	Картометрический метод	5.0	-
1982	466219.33	1359848.79	Картометрический метод	5.0	-
1983	466360.73	1359839.67	Картометрический метод	5.0	-
1984	466355.10	1359821.77	Картометрический метод	5.0	-
1985	466333.21	1359818.72	Картометрический метод	5.0	-
1986	466316.40	1359811.51	Картометрический метод	5.0	-
1987	466272.53	1359807.82	Картометрический метод	5.0	-
1988	466243.71	1359794.59	Картометрический метод	5.0	-
1989	466235.96	1359775.25	Картометрический метод	5.0	-
1990	466226.54	1359765.23	Картометрический метод	5.0	-
1991	466190.51	1359759.54	Картометрический метод	5.0	-

2. Сведения о характерных точках границ объекта					
Обозначение характерных точек границ	Координаты, м		Метод определения координат характерной точки	Средняя квадратическая погрешность положения характерной точки (Mt), м	Описание обозначения точки на местности (при наличии)
	X	Y			
1	2	3	4	5	6
1992	466158.22	1359731.78	Картометрический метод	5.0	-
1993	466135.78	1359686.15	Картометрический метод	5.0	-
1994	466121.11	1359682.59	Картометрический метод	5.0	-
1995	466067.36	1359634.74	Картометрический метод	5.0	-
1996	466022.29	1359612.94	Картометрический метод	5.0	-
1997	466018.68	1359611.19	Картометрический метод	5.0	-
1998	465988.67	1359596.68	Картометрический метод	5.0	-
1999	465986.87	1359595.81	Картометрический метод	5.0	-
2000	466009.83	1359510.15	Картометрический метод	5.0	-
2001	466015.68	1359504.64	Картометрический метод	5.0	-
2002	465983.67	1359475.58	Картометрический метод	5.0	-
2003	465981.34	1359473.53	Картометрический метод	5.0	-
2004	465917.28	1359416.90	Картометрический метод	5.0	-
2005	465838.66	1359347.40	Картометрический метод	5.0	-
2006	465840.29	1359347.41	Картометрический метод	5.0	-
2007	465840.30	1359347.41	Картометрический метод	5.0	-
2008	465841.86	1359347.42	Картометрический метод	5.0	-
2009	465845.85	1359347.45	Картометрический метод	5.0	-
2010	465897.10	1359347.80	Картометрический метод	5.0	-
2011	465931.52	1359323.66	Картометрический метод	5.0	-
2012	465984.81	1359320.66	Картометрический метод	5.0	-
2013	466001.24	1359319.73	Картометрический метод	5.0	-
2014	466029.18	1359326.52	Картометрический метод	5.0	-
2015	466044.11	1359330.15	Картометрический метод	5.0	-
2016	466049.69	1359331.51	Картометрический метод	5.0	-
2017	466066.81	1359335.68	Картометрический метод	5.0	-

2. Сведения о характерных точках границ объекта					
Обозначение характерных точек границ	Координаты, м		Метод определения координат характерной точки	Средняя квадратическая погрешность положения характерной точки (Mt), м	Описание обозначения точки на местности (при наличии)
	X	Y			
1	2	3	4	5	6
2018	466093.98	1359336.43	Картометрический метод	5.0	-
2019	466101.78	1359336.65	Картометрический метод	5.0	-
2020	466102.16	1359336.66	Картометрический метод	5.0	-
2021	466111.38	1359336.91	Картометрический метод	5.0	-
2022	466135.37	1359313.56	Картометрический метод	5.0	-
2023	466175.55	1359282.39	Картометрический метод	5.0	-
2024	466179.30	1359269.71	Картометрический метод	5.0	-
2025	466177.68	1359255.46	Картометрический метод	5.0	-
2026	466172.83	1359252.53	Картометрический метод	5.0	-
2027	466170.95	1359253.17	Картометрический метод	5.0	-
2028	466159.85	1359256.94	Картометрический метод	5.0	-
2029	466148.75	1359260.72	Картометрический метод	5.0	-
2030	466124.80	1359273.19	Картометрический метод	5.0	-
2031	466114.49	1359276.12	Картометрический метод	5.0	-
2032	466110.04	1359274.59	Картометрический метод	5.0	-
2033	466108.17	1359266.32	Картометрический метод	5.0	-
2034	466120.54	1359249.16	Картометрический метод	5.0	-
2035	466149.34	1359248.26	Картометрический метод	5.0	-
2036	466162.20	1359241.73	Картометрический метод	5.0	-
2037	466164.11	1359234.73	Картометрический метод	5.0	-
2038	466156.70	1359218.57	Картометрический метод	5.0	-
2039	466142.49	1359217.41	Картометрический метод	5.0	-
2040	466136.42	1359212.93	Картометрический метод	5.0	-
2041	466104.89	1359189.67	Картометрический метод	5.0	-
2042	466078.26	1359170.03	Картометрический метод	5.0	-
2043	466078.29	1359169.82	Картометрический метод	5.0	-

2. Сведения о характерных точках границ объекта					
Обозначение характерных точек границ	Координаты, м		Метод определения координат характерной точки	Средняя квадратическая погрешность положения характерной точки (Mt), м	Описание обозначения точки на местности (при наличии)
	X	Y			
1	2	3	4	5	6
2044	466079.23	1359162.67	Картометрический метод	5.0	-
2045	466081.08	1359148.67	Картометрический метод	5.0	-
2046	466105.04	1359140.06	Картометрический метод	5.0	-
2047	466122.31	1359133.85	Картометрический метод	5.0	-
2048	466121.84	1359130.82	Картометрический метод	5.0	-
2049	466116.77	1359098.28	Картометрический метод	5.0	-
2050	466135.25	1359083.82	Картометрический метод	5.0	-
2051	466185.61	1359070.12	Картометрический метод	5.0	-
2052	466197.07	1359075.56	Картометрический метод	5.0	-
2053	466210.03	1359081.71	Картометрический метод	5.0	-
2054	466218.34	1359085.65	Картометрический метод	5.0	-
2055	466226.64	1359089.59	Картометрический метод	5.0	-
2056	466243.84	1359097.75	Картометрический метод	5.0	-
2057	466254.84	1359102.97	Картометрический метод	5.0	-
2058	466271.20	1359094.82	Картометрический метод	5.0	-
2059	466294.17	1359083.37	Картометрический метод	5.0	-
2060	466305.49	1359058.21	Картометрический метод	5.0	-
2061	466316.78	1359047.22	Картометрический метод	5.0	-
2062	466323.31	1359015.59	Картометрический метод	5.0	-
2063	466321.35	1359003.92	Картометрический метод	5.0	-
2064	466313.56	1358985.06	Картометрический метод	5.0	-
2065	466305.93	1358981.02	Картометрический метод	5.0	-
2066	466288.52	1358985.77	Картометрический метод	5.0	-
2067	466281.27	1358975.96	Картометрический метод	5.0	-
2068	466282.66	1358962.38	Картометрический метод	5.0	-
2069	466287.72	1358946.45	Картометрический метод	5.0	-

2. Сведения о характерных точках границ объекта					
Обозначение характерных точек границ	Координаты, м		Метод определения координат характерной точки	Средняя квадратическая погрешность положения характерной точки (Mt), м	Описание обозначения точки на местности (при наличии)
	X	Y			
1	2	3	4	5	6
2070	466300.02	1358937.86	Картометрический метод	5.0	-
2071	466329.03	1358933.26	Картометрический метод	5.0	-
2072	466337.29	1358937.28	Картометрический метод	5.0	-
2073	466350.79	1358943.85	Картометрический метод	5.0	-
2074	466357.72	1358947.22	Картометрический метод	5.0	-
2075	466374.90	1358967.01	Картометрический метод	5.0	-
2076	466379.89	1358972.76	Картометрический метод	5.0	-
2077	466396.17	1358981.64	Картометрический метод	5.0	-
2078	466397.05	1358981.70	Картометрический метод	5.0	-
2079	466402.04	1358982.03	Картометрический метод	5.0	-
2080	466425.70	1358983.57	Картометрический метод	5.0	-
2081	466447.52	1358985.00	Картометрический метод	5.0	-
2082	466466.83	1358986.26	Картометрический метод	5.0	-
2083	466471.08	1358987.26	Картометрический метод	5.0	-
2084	466501.63	1358994.50	Картометрический метод	5.0	-
2085	466501.64	1358994.50	Картометрический метод	5.0	-
2086	466504.56	1358995.19	Картометрический метод	5.0	-
2087	466512.99	1358991.41	Картометрический метод	5.0	-
2088	466520.29	1358987.20	Картометрический метод	5.0	-
2089	466529.07	1358984.19	Картометрический метод	5.0	-
2090	466541.60	1358980.76	Картометрический метод	5.0	-
2091	466544.65	1358980.61	Картометрический метод	5.0	-
2092	466561.85	1358979.78	Картометрический метод	5.0	-
2093	466584.65	1358978.67	Картометрический метод	5.0	-
2094	466597.43	1358978.52	Картометрический метод	5.0	-
2095	466614.26	1358978.44	Картометрический метод	5.0	-

2. Сведения о характерных точках границ объекта					
Обозначение характерных точек границ	Координаты, м		Метод определения координат характерной точки	Средняя квадратическая погрешность положения характерной точки (Mt), м	Описание обозначения точки на местности (при наличии)
	X	Y			
1	2	3	4	5	6
2096	466633.34	1358978.35	Картометрический метод	5.0	-
2097	466639.57	1358978.32	Картометрический метод	5.0	-
2098	466660.07	1358975.41	Картометрический метод	5.0	-
2099	466662.63	1358973.19	Картометрический метод	5.0	-
2100	466664.82	1358971.30	Картометрический метод	5.0	-
2101	466673.20	1358964.06	Картометрический метод	5.0	-
2102	466682.24	1358960.64	Картометрический метод	5.0	-
2103	466700.32	1358954.06	Картометрический метод	5.0	-
2104	466713.35	1358958.71	Картометрический метод	5.0	-
2105	466729.83	1358964.60	Картометрический метод	5.0	-
2106	466737.09	1358969.41	Картометрический метод	5.0	-
2107	466764.44	1358987.51	Картометрический метод	5.0	-
2108	466768.48	1358990.18	Картометрический метод	5.0	-
2109	466782.36	1358995.28	Картометрический метод	5.0	-
2110	466784.99	1358996.25	Картометрический метод	5.0	-
2111	466798.09	1359001.06	Картометрический метод	5.0	-
2112	466806.05	1359001.71	Картометрический метод	5.0	-
2113	466812.76	1359002.26	Картометрический метод	5.0	-
2114	466822.40	1359003.05	Картометрический метод	5.0	-
2115	466830.13	1359000.97	Картометрический метод	5.0	-
2116	466838.23	1358998.78	Картометрический метод	5.0	-
2117	466837.35	1358999.20	Картометрический метод	5.0	-
2118	466831.75	1359000.92	Картометрический метод	5.0	-
2119	466830.29	1359001.34	Картометрический метод	5.0	-
1440	466828.51	1359001.87	Картометрический метод	5.0	-
2120	467121.84	1358627.09	Картометрический метод	5.0	-

2. Сведения о характерных точках границ объекта					
Обозначение характерных точек границ	Координаты, м		Метод определения координат характерной точки	Средняя квадратическая погрешность положения характерной точки (Mt), м	Описание обозначения точки на местности (при наличии)
	X	Y			
1	2	3	4	5	6
2121	467135.38	1358583.28	Картометрический метод	5.0	-
2122	467135.00	1358583.43	Картометрический метод	5.0	-
2123	467130.56	1358585.84	Картометрический метод	5.0	-
2124	467128.26	1358586.37	Картометрический метод	5.0	-
2125	467126.58	1358586.52	Картометрический метод	5.0	-
2126	467124.93	1358586.28	Картометрический метод	5.0	-
2127	467123.86	1358585.99	Картометрический метод	5.0	-
2128	467122.31	1358584.90	Картометрический метод	5.0	-
2129	467120.63	1358580.66	Картометрический метод	5.0	-
2130	467117.59	1358578.43	Картометрический метод	5.0	-
2131	467114.68	1358578.13	Картометрический метод	5.0	-
2132	467113.77	1358578.62	Картометрический метод	5.0	-
2133	467113.14	1358578.92	Картометрический метод	5.0	-
2134	467112.32	1358579.72	Картометрический метод	5.0	-
2135	467111.42	1358581.52	Картометрический метод	5.0	-
2136	467109.69	1358586.54	Картометрический метод	5.0	-
2137	467108.40	1358588.13	Картометрический метод	5.0	-
2138	467107.26	1358588.50	Картометрический метод	5.0	-
2139	467105.80	1358588.39	Картометрический метод	5.0	-
2140	467103.34	1358587.55	Картометрический метод	5.0	-
2141	467114.21	1358559.41	Картометрический метод	5.0	-
2142	467112.42	1358558.95	Картометрический метод	5.0	-
2143	467095.76	1358555.05	Картометрический метод	5.0	-
2144	467064.75	1358580.12	Картометрический метод	5.0	-
2145	467064.12	1358580.66	Картометрический метод	5.0	-
2146	467049.91	1358592.16	Картометрический метод	5.0	-

2. Сведения о характерных точках границ объекта					
Обозначение характерных точек границ	Координаты, м		Метод определения координат характерной точки	Средняя квадратическая погрешность положения характерной точки (Mt), м	Описание обозначения точки на местности (при наличии)
	X	Y			
1	2	3	4	5	6
2147	467032.20	1358621.26	Картометрический метод	5.0	-
2148	467015.93	1358622.03	Картометрический метод	5.0	-
2149	466990.53	1358617.09	Картометрический метод	5.0	-
2150	466985.61	1358616.13	Картометрический метод	5.0	-
2151	466974.38	1358613.95	Картометрический метод	5.0	-
2152	466960.01	1358611.08	Картометрический метод	5.0	-
2153	466944.62	1358608.08	Картометрический метод	5.0	-
2154	466945.88	1358658.57	Картометрический метод	5.0	-
2155	466953.24	1358654.32	Картометрический метод	5.0	-
2156	466964.29	1358665.93	Картометрический метод	5.0	-
2157	466964.42	1358665.89	Картометрический метод	5.0	-
2158	466964.44	1358665.82	Картометрический метод	5.0	-
2159	466977.13	1358662.06	Картометрический метод	5.0	-
2160	466988.58	1358658.66	Картометрический метод	5.0	-
2161	466990.64	1358658.05	Картометрический метод	5.0	-
2162	466990.66	1358658.10	Картометрический метод	5.0	-
2163	466993.43	1358657.27	Картометрический метод	5.0	-
2164	467047.29	1358669.01	Картометрический метод	5.0	-
2165	467053.64	1358670.39	Картометрический метод	5.0	-
2166	467060.38	1358655.24	Картометрический метод	5.0	-
2167	467075.29	1358621.77	Картометрический метод	5.0	-
2168	467101.49	1358617.24	Картометрический метод	5.0	-
2120	467121.84	1358627.09	Картометрический метод	5.0	-
2169	467163.57	1358586.78	Картометрический метод	5.0	-
2170	467211.37	1358612.01	Картометрический метод	5.0	-
2171	467212.41	1358612.95	Картометрический метод	5.0	-

2. Сведения о характерных точках границ объекта					
Обозначение характерных точек границ	Координаты, м		Метод определения координат характерной точки	Средняя квадратическая погрешность положения характерной точки (Mt), м	Описание обозначения точки на местности (при наличии)
	X	Y			
1	2	3	4	5	6
2172	467215.09	1358618.37	Картометрический метод	5.0	-
2173	467274.83	1358661.20	Картометрический метод	5.0	-
2174	467289.18	1358663.47	Картометрический метод	5.0	-
2175	467353.80	1358673.71	Картометрический метод	5.0	-
2176	467356.39	1358636.56	Картометрический метод	5.0	-
2177	467356.64	1358633.02	Картометрический метод	5.0	-
2178	467316.10	1358625.05	Картометрический метод	5.0	-
2179	467306.11	1358621.70	Картометрический метод	5.0	-
2180	467289.18	1358610.60	Картометрический метод	5.0	-
2181	467254.31	1358585.34	Картометрический метод	5.0	-
2182	467245.96	1358575.42	Картометрический метод	5.0	-
2183	467234.44	1358567.55	Картометрический метод	5.0	-
2184	467208.61	1358553.97	Картометрический метод	5.0	-
2185	467209.56	1358581.69	Картометрический метод	5.0	-
2186	467161.88	1358570.55	Картометрический метод	5.0	-
2169	467163.57	1358586.78	Картометрический метод	5.0	-
2187	467210.27	1358613.45	Картометрический метод	5.0	-
2188	467163.81	1358589.08	Картометрический метод	5.0	-
2189	467164.86	1358599.11	Картометрический метод	5.0	-
2190	467219.79	1358630.19	Картометрический метод	5.0	-
2191	467225.41	1358633.37	Картометрический метод	5.0	-
2192	467225.41	1358634.25	Картометрический метод	5.0	-
2193	467225.41	1358653.37	Картометрический метод	5.0	-
2194	467259.36	1358658.75	Картометрический метод	5.0	-
2195	467270.30	1358660.48	Картометрический метод	5.0	-
2196	467213.80	1358619.71	Картометрический метод	5.0	-

2. Сведения о характерных точках границ объекта					
Обозначение характерных точек границ	Координаты, м		Метод определения координат характерной точки	Средняя квадратическая погрешность положения характерной точки (Mt), м	Описание обозначения точки на местности (при наличии)
	X	Y			
1	2	3	4	5	6
2197	467211.55	1358614.87	Картометрический метод	5.0	-
2187	467210.27	1358613.45	Картометрический метод	5.0	-
2198	467636.71	1354256.31	Картометрический метод	5.0	-
2199	467630.54	1354248.74	Картометрический метод	5.0	-
2200	467643.20	1354231.97	Картометрический метод	5.0	-
2201	467643.21	1354231.97	Картометрический метод	5.0	-
2202	467647.68	1354236.55	Картометрический метод	5.0	-
2203	467654.51	1354229.65	Картометрический метод	5.0	-
2204	467664.62	1354225.05	Картометрический метод	5.0	-
2205	467673.54	1354241.23	Картометрический метод	5.0	-
2206	467640.55	1354261.03	Картометрический метод	5.0	-
2198	467636.71	1354256.31	Картометрический метод	5.0	-
2207	467724.96	1354101.45	Картометрический метод	5.0	-
2208	467700.08	1354119.74	Картометрический метод	5.0	-
2209	467741.36	1354221.34	Картометрический метод	5.0	-
2210	467719.97	1354229.42	Картометрический метод	5.0	-
2211	467714.06	1354216.89	Картометрический метод	5.0	-
2212	467696.96	1354226.00	Картометрический метод	5.0	-
2213	467659.60	1354188.00	Картометрический метод	5.0	-
2214	467655.01	1354190.81	Картометрический метод	5.0	-
2215	467650.86	1354193.34	Картометрический метод	5.0	-
2216	467640.73	1354199.54	Картометрический метод	5.0	-
2217	467615.17	1354166.95	Картометрический метод	5.0	-
2218	467602.93	1354149.62	Картометрический метод	5.0	-
2219	467600.77	1354145.67	Картометрический метод	5.0	-
2220	467604.99	1354140.23	Картометрический метод	5.0	-

2. Сведения о характерных точках границ объекта					
Обозначение характерных точек границ	Координаты, м		Метод определения координат характерной точки	Средняя квадратическая погрешность положения характерной точки (Mt), м	Описание обозначения точки на местности (при наличии)
	X	Y			
1	2	3	4	5	6
2221	467609.65	1354134.23	Картометрический метод	5.0	-
2222	467618.86	1354122.39	Картометрический метод	5.0	-
2223	467569.25	1354066.45	Картометрический метод	5.0	-
2224	467565.32	1354060.18	Картометрический метод	5.0	-
2225	467544.93	1354035.24	Картометрический метод	5.0	-
2226	467547.89	1354031.02	Картометрический метод	5.0	-
2227	467550.73	1354028.05	Картометрический метод	5.0	-
2228	467551.12	1354027.64	Картометрический метод	5.0	-
2229	467551.90	1354028.60	Картометрический метод	5.0	-
2230	467554.85	1354029.98	Картометрический метод	5.0	-
2231	467557.72	1354025.97	Картометрический метод	5.0	-
2232	467598.38	1353968.94	Картометрический метод	5.0	-
2233	467614.57	1353953.27	Картометрический метод	5.0	-
2234	467617.31	1353956.11	Картометрический метод	5.0	-
2235	467638.14	1353977.69	Картометрический метод	5.0	-
2236	467654.52	1353994.67	Картометрический метод	5.0	-
2237	467654.31	1353994.92	Картометрический метод	5.0	-
2238	467657.10	1353997.71	Картометрический метод	5.0	-
2239	467659.31	1353999.63	Картометрический метод	5.0	-
2240	467660.37	1354000.73	Картометрический метод	5.0	-
2241	467683.10	1354024.28	Картометрический метод	5.0	-
2242	467701.50	1354043.34	Картометрический метод	5.0	-
2243	467702.46	1354044.33	Картометрический метод	5.0	-
2244	467709.86	1354045.83	Картометрический метод	5.0	-
2245	467750.37	1354054.01	Картометрический метод	5.0	-
2246	467751.58	1354055.74	Картометрический метод	5.0	-

2. Сведения о характерных точках границ объекта					
Обозначение характерных точек границ	Координаты, м		Метод определения координат характерной точки	Средняя квадратическая погрешность положения характерной точки (Mt), м	Описание обозначения точки на местности (при наличии)
	X	Y			
1	2	3	4	5	6
2247	467752.35	1354054.41	Картометрический метод	5.0	-
2248	467762.62	1354056.49	Картометрический метод	5.0	-
2249	467766.70	1354057.31	Картометрический метод	5.0	-
2250	467781.05	1354060.21	Картометрический метод	5.0	-
2251	467758.85	1354076.53	Картометрический метод	5.0	-
2207	467724.96	1354101.45	Картометрический метод	5.0	-
2252	467795.33	1353736.36	Картометрический метод	5.0	-
2253	467749.68	1353733.40	Картометрический метод	5.0	-
2254	467746.87	1353733.22	Картометрический метод	5.0	-
2255	467746.19	1353705.48	Картометрический метод	5.0	-
2256	467733.50	1353671.44	Картометрический метод	5.0	-
2257	467735.43	1353671.62	Картометрический метод	5.0	-
2258	467758.06	1353673.67	Картометрический метод	5.0	-
2259	467757.53	1353678.02	Картометрический метод	5.0	-
2260	467776.85	1353685.20	Картометрический метод	5.0	-
2261	467780.63	1353675.71	Картометрический метод	5.0	-
2262	467783.53	1353675.98	Картометрический метод	5.0	-
2263	467791.84	1353676.73	Картометрический метод	5.0	-
2264	467801.68	1353677.62	Картометрический метод	5.0	-
2252	467795.33	1353736.36	Картометрический метод	5.0	-
2265	469849.58	1357378.00	Картометрический метод	5.0	-
2266	469778.14	1357366.89	Картометрический метод	5.0	-
2267	469765.35	1357362.47	Картометрический метод	5.0	-
2268	469729.74	1357350.17	Картометрический метод	5.0	-
2269	469690.83	1357336.72	Картометрический метод	5.0	-
2270	469681.34	1357334.69	Картометрический метод	5.0	-

2. Сведения о характерных точках границ объекта					
Обозначение характерных точек границ	Координаты, м		Метод определения координат характерной точки	Средняя квадратическая погрешность положения характерной точки (Mt), м	Описание обозначения точки на местности (при наличии)
	X	Y			
1	2	3	4	5	6
2271	469673.96	1357333.11	Картометрический метод	5.0	-
2272	469655.17	1357329.08	Картометрический метод	5.0	-
2273	469654.70	1357331.02	Картометрический метод	5.0	-
2274	469645.14	1357328.11	Картометрический метод	5.0	-
2275	469622.57	1357344.66	Картометрический метод	5.0	-
2276	469598.75	1357384.35	Картометрический метод	5.0	-
2277	469563.62	1357393.42	Картометрический метод	5.0	-
2278	469549.54	1357397.05	Картометрический метод	5.0	-
2279	469459.05	1357493.89	Картометрический метод	5.0	-
2280	469381.27	1357590.73	Картометрический метод	5.0	-
2281	469330.47	1357625.65	Картометрический метод	5.0	-
2282	469306.65	1357655.81	Картометрический метод	5.0	-
2283	469301.89	1357693.91	Картометрический метод	5.0	-
2284	469305.90	1357696.37	Картометрический метод	5.0	-
2285	469351.10	1357724.08	Картометрический метод	5.0	-
2286	469393.97	1357755.83	Картометрический метод	5.0	-
2287	469408.54	1357770.40	Картометрический метод	5.0	-
2288	469414.60	1357776.46	Картометрический метод	5.0	-
2289	469382.85	1357860.60	Картометрический метод	5.0	-
2290	469344.28	1357881.64	Картометрический метод	5.0	-
2291	469313.00	1357898.70	Картометрический метод	5.0	-
2292	469272.15	1357936.42	Картометрический метод	5.0	-
2293	469271.73	1357936.80	Картометрический метод	5.0	-
2294	469222.52	1358013.00	Картометрический метод	5.0	-
2295	469221.04	1358020.40	Картометрический метод	5.0	-
2296	469212.99	1358060.63	Картометрический метод	5.0	-

2. Сведения о характерных точках границ объекта					
Обозначение характерных точек границ	Координаты, м		Метод определения координат характерной точки	Средняя квадратическая погрешность положения характерной точки (Mt), м	Описание обозначения точки на местности (при наличии)
	X	Y			
1	2	3	4	5	6
2297	469213.00	1358061.19	Картометрический метод	5.0	-
2298	469213.35	1358098.70	Картометрический метод	5.0	-
2299	469213.88	1358154.76	Картометрический метод	5.0	-
2300	469215.25	1358177.40	Картометрический метод	5.0	-
2301	469272.30	1358284.22	Картометрический метод	5.0	-
2302	469329.16	1358368.95	Картометрический метод	5.0	-
2303	469295.71	1358401.58	Картометрический метод	5.0	-
2304	469407.03	1358507.00	Картометрический метод	5.0	-
2305	469407.77	1358507.70	Картометрический метод	5.0	-
2306	469482.59	1358578.55	Картометрический метод	5.0	-
2307	469487.69	1358583.38	Картометрический метод	5.0	-
2308	469553.80	1358645.98	Картометрический метод	5.0	-
2309	469568.34	1358659.75	Картометрический метод	5.0	-
2310	469571.00	1358674.65	Картометрический метод	5.0	-
2311	469589.17	1358752.71	Картометрический метод	5.0	-
2312	469548.41	1358773.70	Картометрический метод	5.0	-
2313	469535.45	1358780.37	Картометрический метод	5.0	-
2314	469494.89	1358813.15	Картометрический метод	5.0	-
2315	469362.38	1358896.53	Картометрический метод	5.0	-
2316	469288.46	1358915.97	Картометрический метод	5.0	-
2317	469270.14	1358939.15	Картометрический метод	5.0	-
2318	469195.46	1358979.63	Картометрический метод	5.0	-
2319	469163.87	1359021.18	Картометрический метод	5.0	-
2320	469163.85	1359021.17	Картометрический метод	5.0	-
2321	469151.37	1359017.03	Картометрический метод	5.0	-
2322	468955.52	1358952.01	Картометрический метод	5.0	-

2. Сведения о характерных точках границ объекта					
Обозначение характерных точек границ	Координаты, м		Метод определения координат характерной точки	Средняя квадратическая погрешность положения характерной точки (Mt), м	Описание обозначения точки на местности (при наличии)
	X	Y			
1	2	3	4	5	6
2323	468936.00	1359039.94	Картометрический метод	5.0	-
2324	468967.08	1359049.65	Картометрический метод	5.0	-
2325	468991.16	1359057.17	Картометрический метод	5.0	-
2326	469015.59	1359064.80	Картометрический метод	5.0	-
2327	469041.89	1359073.02	Картометрический метод	5.0	-
2328	469066.15	1359080.59	Картометрический метод	5.0	-
2329	469090.11	1359088.08	Картометрический метод	5.0	-
2330	469105.47	1359092.87	Картометрический метод	5.0	-
2331	469108.07	1359094.95	Картометрический метод	5.0	-
2332	469125.17	1359100.42	Картометрический метод	5.0	-
2333	469124.72	1359108.48	Картометрический метод	5.0	-
2334	469153.75	1359212.56	Картометрический метод	5.0	-
2335	469171.56	1359276.42	Картометрический метод	5.0	-
2336	469174.72	1359287.74	Картометрический метод	5.0	-
2337	469177.18	1359296.59	Картометрический метод	5.0	-
2338	469182.68	1359316.30	Картометрический метод	5.0	-
2339	469191.08	1359346.41	Картометрический метод	5.0	-
2340	469192.19	1359350.39	Картометрический метод	5.0	-
2341	469194.78	1359359.67	Картометрический метод	5.0	-
2342	469194.78	1359359.67	Картометрический метод	5.0	-
2343	469194.77	1359359.67	Картометрический метод	5.0	-
2344	469173.51	1359350.66	Картометрический метод	5.0	-
2345	469152.99	1359341.97	Картометрический метод	5.0	-
2346	469120.02	1359328.01	Картометрический метод	5.0	-
2347	469102.74	1359320.69	Картометрический метод	5.0	-
2348	469087.39	1359302.62	Картометрический метод	5.0	-

2. Сведения о характерных точках границ объекта					
Обозначение характерных точек границ	Координаты, м		Метод определения координат характерной точки	Средняя квадратическая погрешность положения характерной точки (Mt), м	Описание обозначения точки на местности (при наличии)
	X	Y			
1	2	3	4	5	6
2349	469082.86	1359297.30	Картометрический метод	5.0	-
2350	469078.89	1359292.62	Картометрический метод	5.0	-
2351	469071.99	1359267.92	Картометрический метод	5.0	-
2352	469070.90	1359264.03	Картометрический метод	5.0	-
2353	469031.45	1359246.48	Картометрический метод	5.0	-
2354	469026.52	1359248.83	Картометрический метод	5.0	-
2355	469025.62	1359249.26	Картометрический метод	5.0	-
2356	469008.31	1359257.50	Картометрический метод	5.0	-
2357	468986.71	1359267.78	Картометрический метод	5.0	-
2358	468964.46	1359278.37	Картометрический метод	5.0	-
2359	468942.60	1359288.77	Картометрический метод	5.0	-
2360	468920.35	1359299.36	Картометрический метод	5.0	-
2361	468885.72	1359300.56	Картометрический метод	5.0	-
2362	468878.95	1359300.79	Картометрический метод	5.0	-
2363	468874.96	1359308.67	Картометрический метод	5.0	-
2364	468868.54	1359323.75	Картометрический метод	5.0	-
2365	468866.15	1359356.74	Картометрический метод	5.0	-
2366	468839.07	1359406.89	Картометрический метод	5.0	-
2367	468839.07	1359406.90	Картометрический метод	5.0	-
2368	468808.45	1359463.80	Картометрический метод	5.0	-
2369	468804.49	1359470.57	Картометрический метод	5.0	-
2370	468858.75	1359529.34	Картометрический метод	5.0	-
2371	468874.92	1359546.85	Картометрический метод	5.0	-
2372	468878.63	1359550.86	Картометрический метод	5.0	-
2373	468876.09	1359552.23	Картометрический метод	5.0	-
2374	468870.14	1359553.47	Картометрический метод	5.0	-

2. Сведения о характерных точках границ объекта					
Обозначение характерных точек границ	Координаты, м		Метод определения координат характерной точки	Средняя квадратическая погрешность положения характерной точки (Mt), м	Описание обозначения точки на местности (при наличии)
	X	Y			
1	2	3	4	5	6
2375	468859.83	1359561.34	Картометрический метод	5.0	-
2376	468808.28	1359600.71	Картометрический метод	5.0	-
2377	468778.95	1359628.26	Картометрический метод	5.0	-
2378	468727.46	1359676.64	Картометрический метод	5.0	-
2379	468686.91	1359714.74	Картометрический метод	5.0	-
2380	468682.85	1359718.55	Картометрический метод	5.0	-
2381	468673.11	1359707.64	Картометрический метод	5.0	-
2382	468665.18	1359698.76	Картометрический метод	5.0	-
2383	468652.59	1359700.81	Картометрический метод	5.0	-
2384	468643.45	1359691.92	Картометрический метод	5.0	-
2385	468637.82	1359671.70	Картометрический метод	5.0	-
2386	468638.94	1359622.24	Картометрический метод	5.0	-
2387	468634.65	1359587.80	Картометрический метод	5.0	-
2388	468630.27	1359562.80	Картометрический метод	5.0	-
2389	468599.16	1359563.94	Картометрический метод	5.0	-
2390	468604.57	1359583.87	Картометрический метод	5.0	-
2391	468606.36	1359624.71	Картометрический метод	5.0	-
2392	468604.14	1359655.58	Картометрический метод	5.0	-
2393	468594.50	1359673.26	Картометрический метод	5.0	-
2394	468579.94	1359675.50	Картометрический метод	5.0	-
2395	468562.76	1359672.72	Картометрический метод	5.0	-
2396	468544.39	1359663.28	Картометрический метод	5.0	-
2397	468525.06	1359634.49	Картометрический метод	5.0	-
2398	468516.64	1359599.86	Картометрический метод	5.0	-
2399	468522.70	1359560.10	Картометрический метод	5.0	-
2400	468558.43	1359529.01	Картометрический метод	5.0	-

2. Сведения о характерных точках границ объекта					
Обозначение характерных точек границ	Координаты, м		Метод определения координат характерной точки	Средняя квадратическая погрешность положения характерной точки (Mt), м	Описание обозначения точки на местности (при наличии)
	X	Y			
1	2	3	4	5	6
2401	468552.14	1359494.21	Картометрический метод	5.0	-
2402	468551.50	1359490.65	Картометрический метод	5.0	-
2403	468550.21	1359483.54	Картометрический метод	5.0	-
2404	468553.56	1359447.69	Картометрический метод	5.0	-
2405	468565.27	1359423.69	Картометрический метод	5.0	-
2406	468571.96	1359409.97	Картометрический метод	5.0	-
2407	468583.52	1359404.91	Картометрический метод	5.0	-
2408	468586.94	1359400.34	Картометрический метод	5.0	-
2409	468605.14	1359376.02	Картометрический метод	5.0	-
2410	468606.86	1359373.73	Картометрический метод	5.0	-
2411	468641.24	1359365.56	Картометрический метод	5.0	-
2412	468647.08	1359342.49	Картометрический метод	5.0	-
2413	468647.08	1359342.48	Картометрический метод	5.0	-
2414	468653.02	1359319.06	Картометрический метод	5.0	-
2415	468657.40	1359292.09	Картометрический метод	5.0	-
2416	468663.45	1359254.80	Картометрический метод	5.0	-
2417	468675.91	1359242.10	Картометрический метод	5.0	-
2418	468672.91	1359220.60	Картометрический метод	5.0	-
2419	468665.27	1359165.78	Картометрический метод	5.0	-
2420	468673.39	1359136.13	Картометрический метод	5.0	-
2421	468681.56	1359106.35	Картометрический метод	5.0	-
2422	468688.60	1359080.65	Картометрический метод	5.0	-
2423	468689.13	1359079.15	Картометрический метод	5.0	-
2424	468699.09	1359051.09	Картометрический метод	5.0	-
2425	468706.73	1359026.09	Картометрический метод	5.0	-
2426	468702.90	1359013.05	Картометрический метод	5.0	-

2. Сведения о характерных точках границ объекта					
Обозначение характерных точек границ	Координаты, м		Метод определения координат характерной точки	Средняя квадратическая погрешность положения характерной точки (Mt), м	Описание обозначения точки на местности (при наличии)
	X	Y			
1	2	3	4	5	6
2427	468698.65	1359007.67	Картометрический метод	5.0	-
2428	468694.40	1359002.29	Картометрический метод	5.0	-
2429	468685.23	1358999.12	Картометрический метод	5.0	-
2430	468675.08	1358995.95	Картометрический метод	5.0	-
2431	468662.31	1358990.56	Картометрический метод	5.0	-
2432	468657.74	1358982.66	Картометрический метод	5.0	-
2433	468658.07	1358974.44	Картометрический метод	5.0	-
2434	468661.36	1358965.28	Картометрический метод	5.0	-
2435	468665.62	1358961.17	Картометрический метод	5.0	-
2436	468675.45	1358957.71	Картометрический метод	5.0	-
2437	468686.60	1358949.50	Картометрический метод	5.0	-
2438	468694.80	1358935.60	Картометрический метод	5.0	-
2439	468694.17	1358922.96	Картометрический метод	5.0	-
2440	468700.75	1358898.94	Картометрический метод	5.0	-
2441	468707.30	1358893.26	Картометрический метод	5.0	-
2442	468717.79	1358890.43	Картометрический метод	5.0	-
2443	468741.38	1358880.66	Картометрический метод	5.0	-
2444	468755.81	1358869.92	Картометрический метод	5.0	-
2445	468787.18	1358834.89	Картометрический метод	5.0	-
2446	468787.19	1358834.88	Картометрический метод	5.0	-
2447	468792.32	1358820.08	Картометрический метод	5.0	-
2448	468807.16	1358777.31	Картометрический метод	5.0	-
2449	468807.17	1358777.31	Картометрический метод	5.0	-
2450	468807.17	1358777.31	Картометрический метод	5.0	-
2451	468811.44	1358765.01	Картометрический метод	5.0	-
2452	468812.92	1358760.73	Картометрический метод	5.0	-

2. Сведения о характерных точках границ объекта					
Обозначение характерных точек границ	Координаты, м		Метод определения координат характерной точки	Средняя квадратическая погрешность положения характерной точки (Mt), м	Описание обозначения точки на местности (при наличии)
	X	Y			
1	2	3	4	5	6
2453	468838.41	1358737.93	Картометрический метод	5.0	-
2454	468843.62	1358730.09	Картометрический метод	5.0	-
2455	468846.33	1358726.59	Картометрический метод	5.0	-
2456	468846.33	1358726.58	Картометрический метод	5.0	-
2457	468864.83	1358711.02	Картометрический метод	5.0	-
2458	468863.15	1358711.86	Картометрический метод	5.0	-
2459	468854.30	1358716.25	Картометрический метод	5.0	-
2460	468853.23	1358707.41	Картометрический метод	5.0	-
2461	468852.77	1358702.58	Картометрический метод	5.0	-
2462	468851.27	1358686.94	Картометрический метод	5.0	-
2463	468849.29	1358666.35	Картометрический метод	5.0	-
2464	468848.16	1358620.42	Картометрический метод	5.0	-
2465	468885.38	1358539.32	Картометрический метод	5.0	-
2466	468947.44	1358446.24	Картометрический метод	5.0	-
2467	468968.91	1358410.82	Картометрический метод	5.0	-
2468	468986.79	1358378.23	Картометрический метод	5.0	-
2469	468993.25	1358366.46	Картометрический метод	5.0	-
2470	468995.79	1358363.50	Картометрический метод	5.0	-
2471	468998.46	1358360.40	Картометрический метод	5.0	-
2472	469000.53	1358357.99	Картометрический метод	5.0	-
2473	469004.71	1358353.13	Картометрический метод	5.0	-
2474	469060.58	1358288.16	Картометрический метод	5.0	-
2475	469078.03	1358263.64	Картометрический метод	5.0	-
2476	469091.64	1358245.55	Картометрический метод	5.0	-
2477	469100.91	1358233.22	Картометрический метод	5.0	-
2478	469110.48	1358203.40	Картометрический метод	5.0	-

2. Сведения о характерных точках границ объекта					
Обозначение характерных точек границ	Координаты, м		Метод определения координат характерной точки	Средняя квадратическая погрешность положения характерной точки (Mt), м	Описание обозначения точки на местности (при наличии)
	X	Y			
1	2	3	4	5	6
2479	469114.28	1358148.26	Картометрический метод	5.0	-
2480	469110.97	1358147.04	Картометрический метод	5.0	-
2481	469102.06	1358144.08	Картометрический метод	5.0	-
2482	469102.06	1358144.08	Картометрический метод	5.0	-
2483	469093.83	1358141.34	Картометрический метод	5.0	-
2484	469091.27	1358140.94	Картометрический метод	5.0	-
2485	469063.37	1358136.63	Картометрический метод	5.0	-
2486	469048.22	1358126.40	Картометрический метод	5.0	-
2487	469049.94	1358116.78	Картометрический метод	5.0	-
2488	469052.34	1358103.26	Картометрический метод	5.0	-
2489	469053.63	1358100.57	Картометрический метод	5.0	-
2490	469053.63	1358100.57	Картометрический метод	5.0	-
2491	469055.83	1358095.99	Картометрический метод	5.0	-
2492	469060.50	1358086.25	Картометрический метод	5.0	-
2493	469073.72	1358063.29	Картометрический метод	5.0	-
2494	469075.30	1358058.70	Картометрический метод	5.0	-
2495	469075.30	1358058.69	Картометрический метод	5.0	-
2496	469075.30	1358058.69	Картометрический метод	5.0	-
2497	469083.91	1358033.53	Картометрический метод	5.0	-
2498	469088.61	1358016.91	Картометрический метод	5.0	-
2499	469088.71	1358016.53	Картометрический метод	5.0	-
2500	469099.11	1357979.73	Картометрический метод	5.0	-
2501	469099.12	1357979.74	Картометрический метод	5.0	-
2502	469102.66	1357967.18	Картометрический метод	5.0	-
2503	469103.03	1357946.71	Картометрический метод	5.0	-
2504	469103.38	1357926.97	Картометрический метод	5.0	-

2. Сведения о характерных точках границ объекта					
Обозначение характерных точек границ	Координаты, м		Метод определения координат характерной точки	Средняя квадратическая погрешность положения характерной точки (Mt), м	Описание обозначения точки на местности (при наличии)
	X	Y			
1	2	3	4	5	6
2505	469102.80	1357918.37	Картометрический метод	5.0	-
2506	469102.80	1357918.37	Картометрический метод	5.0	-
2507	469099.57	1357870.54	Картометрический метод	5.0	-
2508	469102.53	1357844.35	Картометрический метод	5.0	-
2509	469110.36	1357775.01	Картометрический метод	5.0	-
2510	469110.38	1357774.83	Картометрический метод	5.0	-
2511	469110.39	1357774.83	Картометрический метод	5.0	-
2512	469112.01	1357760.41	Картометрический метод	5.0	-
2513	469116.52	1357720.54	Картометрический метод	5.0	-
2514	469142.47	1357682.78	Картометрический метод	5.0	-
2515	469154.38	1357668.50	Картометрический метод	5.0	-
2516	469179.15	1357638.79	Картометрический метод	5.0	-
2517	469188.29	1357628.24	Картометрический метод	5.0	-
2518	469198.53	1357616.42	Картометрический метод	5.0	-
2519	469216.00	1357596.24	Картометрический метод	5.0	-
2520	469219.29	1357592.44	Картометрический метод	5.0	-
2521	469234.83	1357570.59	Картометрический метод	5.0	-
2522	469239.55	1357564.22	Картометрический метод	5.0	-
2523	469257.11	1357542.78	Картометрический метод	5.0	-
2524	469257.28	1357542.57	Картометрический метод	5.0	-
2525	469257.28	1357542.57	Картометрический метод	5.0	-
2526	469280.27	1357514.48	Картометрический метод	5.0	-
2527	469289.88	1357502.75	Картометрический метод	5.0	-
2528	469290.59	1357501.88	Картометрический метод	5.0	-
2529	469302.86	1357486.89	Картометрический метод	5.0	-
2530	469304.62	1357484.52	Картометрический метод	5.0	-

2. Сведения о характерных точках границ объекта					
Обозначение характерных точек границ	Координаты, м		Метод определения координат характерной точки	Средняя квадратическая погрешность положения характерной точки (Mt), м	Описание обозначения точки на местности (при наличии)
	X	Y			
1	2	3	4	5	6
2531	469326.42	1357455.21	Картометрический метод	5.0	-
2532	469335.01	1357443.66	Картометрический метод	5.0	-
2533	469339.02	1357438.27	Картометрический метод	5.0	-
2534	469341.06	1357435.52	Картометрический метод	5.0	-
2535	469341.77	1357434.57	Картометрический метод	5.0	-
2536	469345.72	1357426.86	Картометрический метод	5.0	-
2537	469347.21	1357423.95	Картометрический метод	5.0	-
2538	469356.83	1357389.28	Картометрический метод	5.0	-
2539	469359.68	1357383.09	Картометрический метод	5.0	-
2540	469388.21	1357321.08	Картометрический метод	5.0	-
2541	469393.37	1357311.50	Картометрический метод	5.0	-
2542	469393.37	1357311.50	Картометрический метод	5.0	-
2543	469411.63	1357277.58	Картометрический метод	5.0	-
2544	469411.63	1357277.58	Картометрический метод	5.0	-
2545	469415.39	1357270.60	Картометрический метод	5.0	-
2546	469423.28	1357255.95	Картометрический метод	5.0	-
2547	469428.77	1357245.75	Картометрический метод	5.0	-
2548	469436.12	1357191.01	Картометрический метод	5.0	-
2549	469437.13	1357183.49	Картометрический метод	5.0	-
2550	469449.82	1357143.73	Картометрический метод	5.0	-
2551	469450.10	1357142.85	Картометрический метод	5.0	-
2552	469451.34	1357138.97	Картометрический метод	5.0	-
2553	469455.33	1357126.44	Картометрический метод	5.0	-
2554	469467.69	1357098.64	Картометрический метод	5.0	-
2555	469467.69	1357098.64	Картометрический метод	5.0	-
2556	469475.47	1357081.16	Картометрический метод	5.0	-

2. Сведения о характерных точках границ объекта					
Обозначение характерных точек границ	Координаты, м		Метод определения координат характерной точки	Средняя квадратическая погрешность положения характерной точки (Mt), м	Описание обозначения точки на местности (при наличии)
	X	Y			
1	2	3	4	5	6
2557	469478.01	1357050.48	Картометрический метод	5.0	-
2558	469479.62	1357031.12	Картометрический метод	5.0	-
2559	469486.61	1357010.90	Картометрический метод	5.0	-
2560	469495.64	1357000.54	Картометрический метод	5.0	-
2561	469496.97	1356994.91	Картометрический метод	5.0	-
2562	469500.03	1356982.00	Картометрический метод	5.0	-
2563	469491.45	1356957.73	Картометрический метод	5.0	-
2564	469491.44	1356957.72	Картометрический метод	5.0	-
2565	469490.47	1356954.98	Картометрический метод	5.0	-
2566	469490.81	1356946.15	Картометрический метод	5.0	-
2567	469490.81	1356946.15	Картометрический метод	5.0	-
2568	469490.81	1356946.14	Картометрический метод	5.0	-
2569	469491.61	1356925.55	Картометрический метод	5.0	-
2570	469497.14	1356908.01	Картометрический метод	5.0	-
2571	469504.93	1356883.35	Картометрический метод	5.0	-
2572	469506.48	1356867.44	Картометрический метод	5.0	-
2573	469510.92	1356822.04	Картометрический метод	5.0	-
2574	469512.39	1356807.03	Картометрический метод	5.0	-
2575	469515.50	1356775.09	Картометрический метод	5.0	-
2576	469515.50	1356775.09	Картометрический метод	5.0	-
2577	469518.44	1356744.99	Картометрический метод	5.0	-
2578	469518.44	1356744.99	Картометрический метод	5.0	-
2579	469538.69	1356744.04	Картометрический метод	5.0	-
2580	469538.77	1356744.04	Картометрический метод	5.0	-
2581	469548.50	1356743.58	Картометрический метод	5.0	-
2582	469585.39	1356741.83	Картометрический метод	5.0	-

2. Сведения о характерных точках границ объекта					
Обозначение характерных точек границ	Координаты, м		Метод определения координат характерной точки	Средняя квадратическая погрешность положения характерной точки (Mt), м	Описание обозначения точки на местности (при наличии)
	X	Y			
1	2	3	4	5	6
2583	469587.56	1356741.73	Картометрический метод	5.0	-
2584	469591.31	1356741.53	Картометрический метод	5.0	-
2585	469592.37	1356741.48	Картометрический метод	5.0	-
2586	469596.48	1356741.27	Картометрический метод	5.0	-
2587	469596.48	1356741.34	Картометрический метод	5.0	-
2588	469596.41	1356760.08	Картометрический метод	5.0	-
2589	469596.30	1356788.46	Картометрический метод	5.0	-
2590	469596.22	1356807.79	Картометрический метод	5.0	-
2591	469596.22	1356807.80	Картометрический метод	5.0	-
2592	469596.21	1356810.15	Картометрический метод	5.0	-
2593	469595.89	1356818.62	Картометрический метод	5.0	-
2594	469595.02	1356840.88	Картометрический метод	5.0	-
2595	469590.64	1356917.68	Картометрический метод	5.0	-
2596	469584.61	1356996.46	Картометрический метод	5.0	-
2597	469561.91	1357056.84	Картометрический метод	5.0	-
2598	469540.00	1357156.52	Картометрический метод	5.0	-
2599	469540.00	1357156.53	Картометрический метод	5.0	-
2600	469544.67	1357157.58	Картометрический метод	5.0	-
2601	469595.84	1357169.27	Картометрический метод	5.0	-
2602	469630.37	1357177.16	Картометрический метод	5.0	-
2603	469630.37	1357177.16	Картометрический метод	5.0	-
2604	469630.38	1357177.15	Картометрический метод	5.0	-
2605	469672.25	1357186.71	Картометрический метод	5.0	-
2606	469744.76	1357203.26	Картометрический метод	5.0	-
2607	469817.23	1357219.80	Картометрический метод	5.0	-
2608	469819.71	1357220.37	Картометрический метод	5.0	-

2. Сведения о характерных точках границ объекта					
Обозначение характерных точек границ	Координаты, м		Метод определения координат характерной точки	Средняя квадратическая погрешность положения характерной точки (Mt), м	Описание обозначения точки на местности (при наличии)
	X	Y			
1	2	3	4	5	6
2609	469817.83	1357273.22	Картометрический метод	5.0	-
2610	469821.00	1357303.39	Картометрический метод	5.0	-
2611	469824.68	1357306.10	Картометрический метод	5.0	-
2612	469825.87	1357312.66	Картометрический метод	5.0	-
2613	469830.15	1357320.80	Картометрический метод	5.0	-
2614	469844.78	1357329.92	Картометрический метод	5.0	-
2615	469858.18	1357339.59	Картометрический метод	5.0	-
2616	469865.37	1357348.82	Картометрический метод	5.0	-
2617	469863.87	1357365.30	Картометрический метод	5.0	-
2265	469849.58	1357378.00	Картометрический метод	5.0	-
2618	469827.65	1348210.30	Картометрический метод	5.0	-
2619	469807.68	1348206.80	Картометрический метод	5.0	-
2620	469811.01	1348186.00	Картометрический метод	5.0	-
2621	469798.39	1348184.33	Картометрический метод	5.0	-
2622	469815.93	1348054.99	Картометрический метод	5.0	-
2623	469816.20	1348053.19	Картометрический метод	5.0	-
2624	469852.84	1348039.10	Картометрический метод	5.0	-
2625	469894.19	1348012.48	Картометрический метод	5.0	-
2626	469932.62	1347986.57	Картометрический метод	5.0	-
2627	469933.83	1347989.22	Картометрический метод	5.0	-
2628	469933.83	1348101.45	Картометрический метод	5.0	-
2629	469933.83	1348141.62	Картометрический метод	5.0	-
2630	469899.27	1348142.48	Картометрический метод	5.0	-
2631	469891.49	1348142.68	Картометрический метод	5.0	-
2632	469890.82	1348156.06	Картометрический метод	5.0	-
2633	469888.79	1348196.31	Картометрический метод	5.0	-

2. Сведения о характерных точках границ объекта					
Обозначение характерных точек границ	Координаты, м		Метод определения координат характерной точки	Средняя квадратическая погрешность положения характерной точки (Mt), м	Описание обозначения точки на местности (при наличии)
	X	Y			
1	2	3	4	5	6
2634	469854.37	1348191.75	Картометрический метод	5.0	-
2635	469851.52	1348211.10	Картометрический метод	5.0	-
2636	469849.86	1348214.10	Картометрический метод	5.0	-
2637	469844.12	1348213.23	Картометрический метод	5.0	-
2618	469827.65	1348210.30	Картометрический метод	5.0	-
2638	469906.15	1359200.29	Картометрический метод	5.0	-
2639	469878.54	1359207.51	Картометрический метод	5.0	-
2640	469885.14	1359232.76	Картометрический метод	5.0	-
2641	469879.57	1359246.69	Картометрический метод	5.0	-
2642	469860.32	1359251.76	Картометрический метод	5.0	-
2643	469836.20	1359253.51	Картометрический метод	5.0	-
2644	469836.19	1359253.51	Картометрический метод	5.0	-
2645	469826.86	1359264.32	Картометрический метод	5.0	-
2646	469837.71	1359278.61	Картометрический метод	5.0	-
2647	469841.89	1359284.12	Картометрический метод	5.0	-
2648	469845.14	1359288.40	Картометрический метод	5.0	-
2649	469846.71	1359290.46	Картометрический метод	5.0	-
2650	469790.27	1359303.99	Картометрический метод	5.0	-
2651	469789.69	1359304.13	Картометрический метод	5.0	-
2652	469775.06	1359307.64	Картометрический метод	5.0	-
2653	469770.18	1359308.81	Картометрический метод	5.0	-
2654	469768.56	1359305.82	Картометрический метод	5.0	-
2655	469754.59	1359280.12	Картометрический метод	5.0	-
2656	469730.73	1359223.25	Картометрический метод	5.0	-
2657	469684.87	1359085.63	Картометрический метод	5.0	-
2658	469795.92	1359043.78	Картометрический метод	5.0	-

2. Сведения о характерных точках границ объекта					
Обозначение характерных точек границ	Координаты, м		Метод определения координат характерной точки	Средняя квадратическая погрешность положения характерной точки (Mt), м	Описание обозначения точки на местности (при наличии)
	X	Y			
1	2	3	4	5	6
2659	469856.20	1359029.36	Картометрический метод	5.0	-
2660	469871.76	1359043.83	Картометрический метод	5.0	-
2661	469898.05	1359068.28	Картометрический метод	5.0	-
2662	469900.02	1359067.41	Картометрический метод	5.0	-
2663	469902.20	1359072.31	Картометрический метод	5.0	-
2664	469909.56	1359088.86	Картометрический метод	5.0	-
2665	469917.35	1359112.09	Картометрический метод	5.0	-
2666	469926.48	1359139.32	Картометрический метод	5.0	-
2667	469976.48	1359117.59	Картометрический метод	5.0	-
2668	469986.65	1359113.17	Картометрический метод	5.0	-
2669	469996.14	1359108.26	Картометрический метод	5.0	-
2670	470006.20	1359124.85	Картометрический метод	5.0	-
2671	470055.82	1359206.65	Картометрический метод	5.0	-
2672	469997.61	1359218.29	Картометрический метод	5.0	-
2673	469943.76	1359238.59	Картометрический метод	5.0	-
2674	469924.59	1359245.81	Картометрический метод	5.0	-
2675	469911.41	1359219.45	Картометрический метод	5.0	-
2638	469906.15	1359200.29	Картометрический метод	5.0	-
2676	470241.21	1355322.32	Картометрический метод	5.0	-
2677	470211.85	1355287.45	Картометрический метод	5.0	-
2678	470267.98	1355308.38	Картометрический метод	5.0	-
2679	470255.18	1355334.25	Картометрический метод	5.0	-
2680	470245.33	1355325.84	Картометрический метод	5.0	-
2676	470241.21	1355322.32	Картометрический метод	5.0	-
2681	470172.43	1347306.26	Картометрический метод	5.0	-
2682	470169.47	1347305.80	Картометрический метод	5.0	-

2. Сведения о характерных точках границ объекта					
Обозначение характерных точек границ	Координаты, м		Метод определения координат характерной точки	Средняя квадратическая погрешность положения характерной точки (Mt), м	Описание обозначения точки на местности (при наличии)
	X	Y			
1	2	3	4	5	6
2683	470205.62	1347263.14	Картометрический метод	5.0	-
2684	470236.63	1347225.41	Картометрический метод	5.0	-
2685	470246.38	1347213.72	Картометрический метод	5.0	-
2686	470274.51	1347185.30	Картометрический метод	5.0	-
2687	470276.43	1347191.65	Картометрический метод	5.0	-
2688	470278.93	1347199.91	Картометрический метод	5.0	-
2689	470291.57	1347241.72	Картометрический метод	5.0	-
2690	470241.26	1347296.11	Картометрический метод	5.0	-
2691	470230.90	1347307.31	Картометрический метод	5.0	-
2692	470229.84	1347308.51	Картометрический метод	5.0	-
2693	470227.29	1347309.64	Картометрический метод	5.0	-
2694	470220.12	1347312.82	Картометрический метод	5.0	-
2695	470215.84	1347313.06	Картометрический метод	5.0	-
2696	470195.18	1347309.82	Картометрический метод	5.0	-
2681	470172.43	1347306.26	Картометрический метод	5.0	-
2697	470325.08	1347521.70	Картометрический метод	5.0	-
2698	470265.48	1347504.30	Картометрический метод	5.0	-
2699	470265.95	1347502.95	Картометрический метод	5.0	-
2700	470267.07	1347492.21	Картометрический метод	5.0	-
2701	470278.00	1347459.01	Картометрический метод	5.0	-
2702	470291.92	1347459.03	Картометрический метод	5.0	-
2703	470305.24	1347437.63	Картометрический метод	5.0	-
2704	470314.35	1347427.90	Картометрический метод	5.0	-
2705	470326.82	1347522.20	Картометрический метод	5.0	-
2697	470325.08	1347521.70	Картометрический метод	5.0	-
2706	470339.24	1355747.27	Картометрический метод	5.0	-

2. Сведения о характерных точках границ объекта					
Обозначение характерных точек границ	Координаты, м		Метод определения координат характерной точки	Средняя квадратическая погрешность положения характерной точки (Mt), м	Описание обозначения точки на местности (при наличии)
	X	Y			
1	2	3	4	5	6
2707	470327.63	1355760.59	Картометрический метод	5.0	-
2708	470327.99	1355767.57	Картометрический метод	5.0	-
2709	470327.99	1355767.57	Картометрический метод	5.0	-
2710	470339.22	1355811.68	Картометрический метод	5.0	-
2711	470340.70	1355818.57	Картометрический метод	5.0	-
2712	470316.54	1355825.76	Картометрический метод	5.0	-
2713	470274.01	1355834.62	Картометрический метод	5.0	-
2714	470248.20	1355833.29	Картометрический метод	5.0	-
2715	470222.57	1355837.85	Картометрический метод	5.0	-
2716	470221.97	1355837.86	Картометрический метод	5.0	-
2717	470220.59	1355824.70	Картометрический метод	5.0	-
2718	470218.95	1355801.81	Картометрический метод	5.0	-
2719	470217.22	1355777.56	Картометрический метод	5.0	-
2720	470217.07	1355775.52	Картометрический метод	5.0	-
2721	470201.31	1355764.76	Картометрический метод	5.0	-
2722	470189.77	1355756.88	Картометрический метод	5.0	-
2723	470191.55	1355750.95	Картометрический метод	5.0	-
2724	470199.13	1355725.69	Картометрический метод	5.0	-
2725	470211.31	1355722.96	Картометрический метод	5.0	-
2726	470232.71	1355718.17	Картометрический метод	5.0	-
2727	470235.95	1355698.38	Картометрический метод	5.0	-
2728	470240.25	1355699.06	Картометрический метод	5.0	-
2729	470275.98	1355704.69	Картометрический метод	5.0	-
2730	470286.44	1355707.38	Картометрический метод	5.0	-
2731	470285.55	1355710.21	Картометрический метод	5.0	-
2732	470307.02	1355717.46	Картометрический метод	5.0	-

2. Сведения о характерных точках границ объекта					
Обозначение характерных точек границ	Координаты, м		Метод определения координат характерной точки	Средняя квадратическая погрешность положения характерной точки (Mt), м	Описание обозначения точки на местности (при наличии)
	X	Y			
1	2	3	4	5	6
2733	470325.69	1355723.77	Картометрический метод	5.0	-
2734	470345.43	1355730.44	Картометрический метод	5.0	-
2735	470346.80	1355738.59	Картометрический метод	5.0	-
2706	470339.24	1355747.27	Картометрический метод	5.0	-
2736	470308.88	1347708.40	Картометрический метод	5.0	-
2737	470277.32	1347728.58	Картометрический метод	5.0	-
2738	470277.75	1347729.17	Картометрический метод	5.0	-
2739	470179.89	1347794.47	Картометрический метод	5.0	-
2740	470177.25	1347796.24	Картометрический метод	5.0	-
2741	470151.26	1347813.58	Картометрический метод	5.0	-
2742	470151.26	1347813.58	Картометрический метод	5.0	-
2743	470097.36	1347849.55	Картометрический метод	5.0	-
2744	470096.74	1347848.68	Картометрический метод	5.0	-
2745	470096.30	1347848.05	Картометрический метод	5.0	-
2746	470068.05	1347869.11	Картометрический метод	5.0	-
2747	470066.40	1347867.08	Картометрический метод	5.0	-
2748	470065.71	1347866.44	Картометрический метод	5.0	-
2749	470063.59	1347867.36	Картометрический метод	5.0	-
2750	470064.55	1347868.11	Картометрический метод	5.0	-
2751	470046.84	1347880.23	Картометрический метод	5.0	-
2752	470042.22	1347876.65	Картометрический метод	5.0	-
2753	470021.67	1347885.58	Картометрический метод	5.0	-
2754	470013.22	1347901.42	Картометрический метод	5.0	-
2755	469968.25	1347928.41	Картометрический метод	5.0	-
2756	469973.80	1347932.46	Картометрический метод	5.0	-
2757	469954.58	1347945.38	Картометрический метод	5.0	-

2. Сведения о характерных точках границ объекта					
Обозначение характерных точек границ	Координаты, м		Метод определения координат характерной точки	Средняя квадратическая погрешность положения характерной точки (Mt), м	Описание обозначения точки на местности (при наличии)
	X	Y			
1	2	3	4	5	6
2758	469948.13	1347940.48	Картометрический метод	5.0	-
2759	469934.61	1347948.60	Картометрический метод	5.0	-
2760	469941.79	1347953.98	Картометрический метод	5.0	-
2761	469882.09	1347994.11	Картометрический метод	5.0	-
2762	469842.83	1348019.38	Картометрический метод	5.0	-
2763	469837.31	1348021.50	Картометрический метод	5.0	-
2764	469837.30	1348021.51	Картометрический метод	5.0	-
2765	469828.43	1348024.92	Картометрический метод	5.0	-
2766	469820.07	1348028.13	Картометрический метод	5.0	-
2767	469817.97	1348028.94	Картометрический метод	5.0	-
2768	469817.95	1348028.95	Картометрический метод	5.0	-
2769	469822.21	1348000.71	Картометрический метод	5.0	-
2770	469823.17	1348000.47	Картометрический метод	5.0	-
2771	469826.73	1347966.22	Картометрический метод	5.0	-
2772	469833.21	1347912.58	Картометрический метод	5.0	-
2773	469841.20	1347878.65	Картометрический метод	5.0	-
2774	469848.18	1347883.89	Картометрический метод	5.0	-
2775	469859.73	1347843.18	Картометрический метод	5.0	-
2776	469875.50	1347790.84	Картометрический метод	5.0	-
2777	469875.98	1347789.83	Картометрический метод	5.0	-
2778	469875.81	1347789.80	Картометрический метод	5.0	-
2779	469858.37	1347779.77	Картометрический метод	5.0	-
2780	469782.51	1347736.15	Картометрический метод	5.0	-
2781	469749.17	1347713.59	Картометрический метод	5.0	-
2782	469825.02	1347598.01	Картометрический метод	5.0	-
2783	470032.06	1347372.46	Картометрический метод	5.0	-

2. Сведения о характерных точках границ объекта					
Обозначение характерных точек границ	Координаты, м		Метод определения координат характерной точки	Средняя квадратическая погрешность положения характерной точки (Mt), м	Описание обозначения точки на местности (при наличии)
	X	Y			
1	2	3	4	5	6
2784	470072.40	1347380.39	Картометрический метод	5.0	-
2785	470084.97	1347390.98	Картометрический метод	5.0	-
2786	470107.85	1347383.22	Картометрический метод	5.0	-
2787	470104.50	1347401.17	Картометрический метод	5.0	-
2788	470103.97	1347404.04	Картометрический метод	5.0	-
2789	470104.09	1347410.59	Картометрический метод	5.0	-
2790	470104.68	1347442.57	Картометрический метод	5.0	-
2791	470122.33	1347454.26	Картометрический метод	5.0	-
2792	470121.28	1347453.90	Картометрический метод	5.0	-
2793	470069.97	1347542.65	Картометрический метод	5.0	-
2794	470232.21	1347599.81	Картометрический метод	5.0	-
2795	470344.00	1347642.05	Картометрический метод	5.0	-
2796	470352.16	1347645.14	Картометрический метод	5.0	-
2797	470356.97	1347676.19	Картометрический метод	5.0	-
2798	470355.65	1347677.19	Картометрический метод	5.0	-
2799	470308.89	1347708.39	Картометрический метод	5.0	-
2736	470308.88	1347708.40	Картометрический метод	5.0	-
2800	470272.21	1355251.23	Картометрический метод	5.0	-
2801	470148.38	1355207.84	Картометрический метод	5.0	-
2802	470161.85	1355241.75	Картометрический метод	5.0	-
2803	470150.00	1355238.00	Картометрический метод	5.0	-
2804	470105.03	1355204.98	Картометрический метод	5.0	-
2805	470070.00	1355206.00	Картометрический метод	5.0	-
2806	470058.03	1355178.72	Картометрический метод	5.0	-
2807	470046.68	1355174.35	Картометрический метод	5.0	-
2808	470036.36	1355170.38	Картометрический метод	5.0	-

2. Сведения о характерных точках границ объекта					
Обозначение характерных точек границ	Координаты, м		Метод определения координат характерной точки	Средняя квадратическая погрешность положения характерной точки (Mt), м	Описание обозначения точки на местности (при наличии)
	X	Y			
1	2	3	4	5	6
2809	470010.49	1355170.10	Картометрический метод	5.0	-
2810	470008.53	1355169.11	Картометрический метод	5.0	-
2811	469998.66	1355162.39	Картометрический метод	5.0	-
2812	469992.55	1355172.62	Картометрический метод	5.0	-
2813	469962.27	1355158.65	Картометрический метод	5.0	-
2814	469958.93	1355163.43	Картометрический метод	5.0	-
2815	469948.08	1355164.91	Картометрический метод	5.0	-
2816	469939.81	1355162.43	Картометрический метод	5.0	-
2817	469934.54	1355163.26	Картометрический метод	5.0	-
2818	469933.29	1355163.46	Картометрический метод	5.0	-
2819	469915.64	1355166.23	Картометрический метод	5.0	-
2820	469912.36	1355158.92	Картометрический метод	5.0	-
2821	469916.24	1355150.26	Картометрический метод	5.0	-
2822	469915.63	1355137.50	Картометрический метод	5.0	-
2823	469913.12	1355128.72	Картометрический метод	5.0	-
2824	469905.29	1355101.30	Картометрический метод	5.0	-
2825	469903.27	1355094.26	Картометрический метод	5.0	-
2826	469901.06	1355086.51	Картометрический метод	5.0	-
2827	469903.30	1355083.01	Картометрический метод	5.0	-
2828	469899.43	1355075.62	Картометрический метод	5.0	-
2829	469912.96	1355066.45	Картометрический метод	5.0	-
2830	469897.80	1355043.56	Картометрический метод	5.0	-
2831	469869.32	1355024.96	Картометрический метод	5.0	-
2832	469842.29	1355002.18	Картометрический метод	5.0	-
2833	469839.93	1354999.43	Картометрический метод	5.0	-
2834	469839.93	1354999.43	Картометрический метод	5.0	-

2. Сведения о характерных точках границ объекта					
Обозначение характерных точек границ	Координаты, м		Метод определения координат характерной точки	Средняя квадратическая погрешность положения характерной точки (Mt), м	Описание обозначения точки на местности (при наличии)
	X	Y			
1	2	3	4	5	6
2835	469839.92	1354999.44	Картометрический метод	5.0	-
2836	469830.08	1354988.27	Картометрический метод	5.0	-
2837	469815.79	1354972.08	Картометрический метод	5.0	-
2838	469813.90	1354969.94	Картометрический метод	5.0	-
2839	469813.55	1354969.71	Картометрический метод	5.0	-
2840	469793.26	1354956.42	Картометрический метод	5.0	-
2841	469790.54	1354954.45	Картометрический метод	5.0	-
2842	469786.97	1354959.96	Картометрический метод	5.0	-
2843	469778.70	1354967.89	Картометрический метод	5.0	-
2844	469760.18	1354975.17	Картометрический метод	5.0	-
2845	469712.89	1354985.09	Картометрический метод	5.0	-
2846	469692.38	1354992.37	Картометрический метод	5.0	-
2847	469656.33	1355013.54	Картометрический метод	5.0	-
2848	469640.79	1355018.50	Картометрический метод	5.0	-
2849	469627.56	1354979.14	Картометрический метод	5.0	-
2850	469481.05	1354983.11	Картометрический метод	5.0	-
2851	469413.91	1354973.52	Картометрический метод	5.0	-
2852	469382.69	1354969.59	Картометрический метод	5.0	-
2853	469366.61	1354967.56	Картометрический метод	5.0	-
2854	469318.61	1354967.97	Картометрический метод	5.0	-
2855	469317.29	1354961.92	Картометрический метод	5.0	-
2856	469300.91	1354887.08	Картометрический метод	5.0	-
2857	469299.08	1354878.89	Картометрический метод	5.0	-
2858	469297.16	1354876.92	Картометрический метод	5.0	-
2859	469291.60	1354876.80	Картометрический метод	5.0	-
2860	469291.34	1354859.82	Картометрический метод	5.0	-

2. Сведения о характерных точках границ объекта					
Обозначение характерных точек границ	Координаты, м		Метод определения координат характерной точки	Средняя квадратическая погрешность положения характерной точки (Mt), м	Описание обозначения точки на местности (при наличии)
	X	Y			
1	2	3	4	5	6
2861	469291.19	1354850.00	Картометрический метод	5.0	-
2862	469302.16	1354849.28	Картометрический метод	5.0	-
2863	469304.56	1354837.09	Картометрический метод	5.0	-
2864	469305.38	1354832.92	Картометрический метод	5.0	-
2865	469293.95	1354826.11	Картометрический метод	5.0	-
2866	469292.11	1354822.70	Картометрический метод	5.0	-
2867	469293.48	1354819.53	Картометрический метод	5.0	-
2868	469251.51	1354801.30	Картометрический метод	5.0	-
2869	469247.69	1354799.64	Картометрический метод	5.0	-
2870	469258.22	1354755.34	Картометрический метод	5.0	-
2871	469278.01	1354708.72	Картометрический метод	5.0	-
2872	469281.68	1354710.06	Картометрический метод	5.0	-
2873	469282.93	1354706.57	Картометрический метод	5.0	-
2874	469273.83	1354702.78	Картометрический метод	5.0	-
2875	469276.70	1354697.01	Картометрический метод	5.0	-
2876	469281.03	1354688.29	Картометрический метод	5.0	-
2877	469297.05	1354656.03	Картометрический метод	5.0	-
2878	469304.01	1354643.11	Картометрический метод	5.0	-
2879	469304.00	1354643.11	Картометрический метод	5.0	-
2880	469310.79	1354633.54	Картометрический метод	5.0	-
2881	469322.00	1354617.73	Картометрический метод	5.0	-
2882	469323.06	1354617.20	Картометрический метод	5.0	-
2883	469294.53	1354594.43	Картометрический метод	5.0	-
2884	469283.07	1354598.16	Картометрический метод	5.0	-
2885	469279.09	1354591.97	Картометрический метод	5.0	-
2886	469262.58	1354564.56	Картометрический метод	5.0	-

2. Сведения о характерных точках границ объекта					
Обозначение характерных точек границ	Координаты, м		Метод определения координат характерной точки	Средняя квадратическая погрешность положения характерной точки (Mt), м	Описание обозначения точки на местности (при наличии)
	X	Y			
1	2	3	4	5	6
2887	469228.75	1354571.22	Картометрический метод	5.0	-
2888	469195.70	1354577.72	Картометрический метод	5.0	-
2889	469189.49	1354578.94	Картометрический метод	5.0	-
2890	469180.86	1354538.29	Картометрический метод	5.0	-
2891	469170.82	1354488.88	Картометрический метод	5.0	-
2892	469158.68	1354429.14	Картометрический метод	5.0	-
2893	469146.80	1354431.05	Картометрический метод	5.0	-
2894	469090.01	1354458.52	Картометрический метод	5.0	-
2895	469090.67	1354461.76	Картометрический метод	5.0	-
2896	469016.19	1354476.90	Картометрический метод	5.0	-
2897	468994.82	1354443.37	Картометрический метод	5.0	-
2898	468994.24	1354443.72	Картометрический метод	5.0	-
2899	468964.65	1354461.85	Картометрический метод	5.0	-
2900	468916.84	1354488.07	Картометрический метод	5.0	-
2901	468904.17	1354495.02	Картометрический метод	5.0	-
2902	468922.20	1354527.53	Картометрический метод	5.0	-
2903	468874.68	1354554.04	Картометрический метод	5.0	-
2904	468884.56	1354570.44	Картометрический метод	5.0	-
2905	468894.66	1354587.22	Картометрический метод	5.0	-
2906	468859.41	1354605.40	Картометрический метод	5.0	-
2907	468887.37	1354665.00	Картометрический метод	5.0	-
2908	468906.71	1354706.22	Картометрический метод	5.0	-
2909	468931.17	1354683.88	Картометрический метод	5.0	-
2910	468960.16	1354725.14	Картометрический метод	5.0	-
2911	468899.61	1354753.81	Картометрический метод	5.0	-
2912	468899.61	1354753.80	Картометрический метод	5.0	-

2. Сведения о характерных точках границ объекта					
Обозначение характерных точек границ	Координаты, м		Метод определения координат характерной точки	Средняя квадратическая погрешность положения характерной точки (Mt), м	Описание обозначения точки на местности (при наличии)
	X	Y			
1	2	3	4	5	6
2913	468895.10	1354755.94	Картометрический метод	5.0	-
2914	468879.31	1354759.85	Картометрический метод	5.0	-
2915	468865.23	1354772.89	Картометрический метод	5.0	-
2916	468832.28	1354712.80	Картометрический метод	5.0	-
2917	468816.02	1354720.52	Картометрический метод	5.0	-
2918	468811.08	1354710.12	Картометрический метод	5.0	-
2919	468773.99	1354730.42	Картометрический метод	5.0	-
2920	468749.04	1354744.06	Картометрический метод	5.0	-
2921	468770.42	1354786.89	Картометрический метод	5.0	-
2922	468743.55	1354790.86	Картометрический метод	5.0	-
2923	468706.43	1354803.08	Картометрический метод	5.0	-
2924	468694.47	1354807.02	Картометрический метод	5.0	-
2925	468693.64	1354807.38	Картометрический метод	5.0	-
2926	468667.85	1354818.34	Картометрический метод	5.0	-
2927	468656.66	1354819.63	Картометрический метод	5.0	-
2928	468645.00	1354820.97	Картометрический метод	5.0	-
2929	468632.88	1354832.15	Картометрический метод	5.0	-
2930	468589.01	1354872.60	Картометрический метод	5.0	-
2931	468587.72	1354868.69	Картометрический метод	5.0	-
2932	468606.89	1354829.08	Картометрический метод	5.0	-
2933	468597.05	1354827.15	Картометрический метод	5.0	-
2934	468526.57	1354813.34	Картометрический метод	5.0	-
2935	468522.49	1354812.54	Картометрический метод	5.0	-
2936	468482.93	1354772.68	Картометрический метод	5.0	-
2937	468468.54	1354758.18	Картометрический метод	5.0	-
2938	468426.26	1354711.84	Картометрический метод	5.0	-

2. Сведения о характерных точках границ объекта					
Обозначение характерных точек границ	Координаты, м		Метод определения координат характерной точки	Средняя квадратическая погрешность положения характерной точки (Mt), м	Описание обозначения точки на местности (при наличии)
	X	Y			
1	2	3	4	5	6
2939	468408.24	1354693.10	Картометрический метод	5.0	-
2940	468392.35	1354676.51	Картометрический метод	5.0	-
2941	468400.07	1354662.84	Картометрический метод	5.0	-
2942	468413.22	1354639.55	Картометрический метод	5.0	-
2943	468436.79	1354597.80	Картометрический метод	5.0	-
2944	468440.23	1354591.72	Картометрический метод	5.0	-
2945	468476.78	1354600.04	Картометрический метод	5.0	-
2946	468484.58	1354601.82	Картометрический метод	5.0	-
2947	468487.57	1354602.50	Картометрический метод	5.0	-
2948	468497.94	1354604.86	Картометрический метод	5.0	-
2949	468504.95	1354590.71	Картометрический метод	5.0	-
2950	468523.04	1354554.20	Картометрический метод	5.0	-
2951	468531.60	1354536.92	Картометрический метод	5.0	-
2952	468537.59	1354524.84	Картометрический метод	5.0	-
2953	468537.82	1354524.36	Картометрический метод	5.0	-
2954	468548.79	1354502.23	Картометрический метод	5.0	-
2955	468557.56	1354484.56	Картометрический метод	5.0	-
2956	468559.78	1354480.07	Картометрический метод	5.0	-
2957	468559.95	1354479.74	Картометрический метод	5.0	-
2958	468559.95	1354479.74	Картометрический метод	5.0	-
2959	468633.53	1354489.50	Картометрический метод	5.0	-
2960	468633.90	1354489.55	Картометрический метод	5.0	-
2961	468635.04	1354489.53	Картометрический метод	5.0	-
2962	468693.85	1354488.29	Картометрический метод	5.0	-
2963	468737.58	1354487.35	Картометрический метод	5.0	-
2964	468747.78	1354487.14	Картометрический метод	5.0	-

2. Сведения о характерных точках границ объекта					
Обозначение характерных точек границ	Координаты, м		Метод определения координат характерной точки	Средняя квадратическая погрешность положения характерной точки (Mt), м	Описание обозначения точки на местности (при наличии)
	X	Y			
1	2	3	4	5	6
2965	468748.49	1354487.12	Картометрический метод	5.0	-
2966	468776.42	1354486.53	Картометрический метод	5.0	-
2967	468776.39	1354486.54	Картометрический метод	5.0	-
2968	468780.90	1354486.44	Картометрический метод	5.0	-
2969	468780.92	1354486.43	Картометрический метод	5.0	-
2970	468780.94	1354486.43	Картометрический метод	5.0	-
2971	468783.83	1354484.81	Картометрический метод	5.0	-
2972	468785.44	1354483.91	Картометрический метод	5.0	-
2973	468787.15	1354481.61	Картометрический метод	5.0	-
2974	468821.39	1354435.52	Картометрический метод	5.0	-
2975	468829.28	1354430.99	Картометрический метод	5.0	-
2976	468885.48	1354411.29	Картометрический метод	5.0	-
2977	468925.59	1354419.75	Картометрический метод	5.0	-
2978	469031.98	1354442.19	Картометрический метод	5.0	-
2979	469056.93	1354433.43	Картометрический метод	5.0	-
2980	469058.85	1354433.72	Картометрический метод	5.0	-
2981	469085.88	1354435.83	Картометрический метод	5.0	-
2982	469138.18	1354328.26	Картометрический метод	5.0	-
2983	469143.12	1354317.94	Картометрический метод	5.0	-
2984	469152.46	1354302.40	Картометрический метод	5.0	-
2985	469162.25	1354292.38	Картометрический метод	5.0	-
2986	469200.87	1354240.36	Картометрический метод	5.0	-
2987	469201.14	1354239.41	Картометрический метод	5.0	-
2988	469202.43	1354237.66	Картометрический метод	5.0	-
2989	469204.22	1354235.22	Картометрический метод	5.0	-
2990	469214.58	1354205.79	Картометрический метод	5.0	-

2. Сведения о характерных точках границ объекта					
Обозначение характерных точек границ	Координаты, м		Метод определения координат характерной точки	Средняя квадратическая погрешность положения характерной точки (Mt), м	Описание обозначения точки на местности (при наличии)
	X	Y			
1	2	3	4	5	6
2991	469278.29	1354024.81	Картометрический метод	5.0	-
2992	469412.78	1354077.67	Картометрический метод	5.0	-
2993	469490.96	1354103.99	Картометрический метод	5.0	-
2994	469667.77	1354180.89	Картометрический метод	5.0	-
2995	469718.75	1354201.43	Картометрический метод	5.0	-
2996	469797.40	1354229.77	Картометрический метод	5.0	-
2997	469967.83	1354300.20	Картометрический метод	5.0	-
2998	470129.60	1354364.07	Картометрический метод	5.0	-
2999	470136.76	1354366.90	Картометрический метод	5.0	-
3000	470181.57	1354384.88	Картометрический метод	5.0	-
3001	469921.44	1354761.06	Картометрический метод	5.0	-
3002	469906.08	1354781.91	Картометрический метод	5.0	-
3003	469907.00	1354782.50	Картометрический метод	5.0	-
3004	469897.66	1354814.21	Картометрический метод	5.0	-
3005	469886.82	1354808.05	Картометрический метод	5.0	-
3006	469884.40	1354811.33	Картометрический метод	5.0	-
3007	469887.01	1354847.89	Картометрический метод	5.0	-
3008	469888.13	1354847.93	Картометрический метод	5.0	-
3009	469888.00	1354847.00	Картометрический метод	5.0	-
3010	469893.00	1354882.00	Картометрический метод	5.0	-
3011	469890.50	1354896.70	Картометрический метод	5.0	-
3012	469891.81	1354915.05	Картометрический метод	5.0	-
3013	469897.74	1354930.14	Картометрический метод	5.0	-
3014	469901.26	1354930.45	Картометрический метод	5.0	-
3015	469899.18	1354933.81	Картометрический метод	5.0	-
3016	469906.07	1354951.36	Картометрический метод	5.0	-

2. Сведения о характерных точках границ объекта					
Обозначение характерных точек границ	Координаты, м		Метод определения координат характерной точки	Средняя квадратическая погрешность положения характерной точки (Mt), м	Описание обозначения точки на местности (при наличии)
	X	Y			
1	2	3	4	5	6
3017	469910.24	1354953.92	Картометрический метод	5.0	-
3018	469911.67	1354951.45	Картометрический метод	5.0	-
3019	469929.24	1354960.80	Картометрический метод	5.0	-
3020	469948.04	1354969.88	Картометрический метод	5.0	-
3021	469946.95	1354971.65	Картометрический метод	5.0	-
3022	469933.54	1354990.13	Картометрический метод	5.0	-
3023	469947.23	1355001.86	Картометрический метод	5.0	-
3024	469952.13	1355006.07	Картометрический метод	5.0	-
3025	469967.42	1355007.96	Картометрический метод	5.0	-
3026	469974.45	1354999.93	Картометрический метод	5.0	-
3027	469974.45	1354999.93	Картометрический метод	5.0	-
3028	469974.46	1354999.94	Картометрический метод	5.0	-
3029	469967.43	1355007.96	Картометрический метод	5.0	-
3030	469977.92	1355009.26	Картометрический метод	5.0	-
3031	469977.92	1355009.26	Картометрический метод	5.0	-
3032	469978.18	1355003.97	Картометрический метод	5.0	-
3033	469977.93	1355009.26	Картометрический метод	5.0	-
3034	470015.05	1355001.63	Картометрический метод	5.0	-
3035	470009.58	1354986.51	Картометрический метод	5.0	-
3036	470031.02	1354979.08	Картометрический метод	5.0	-
3037	470053.25	1354971.39	Картометрический метод	5.0	-
3038	470057.92	1354985.37	Картометрический метод	5.0	-
3039	470062.17	1354984.63	Картометрический метод	5.0	-
3040	470062.08	1354981.85	Картометрический метод	5.0	-
3041	470094.80	1354979.79	Картометрический метод	5.0	-
3042	470091.34	1354980.01	Картометрический метод	5.0	-

2. Сведения о характерных точках границ объекта					
Обозначение характерных точек границ	Координаты, м		Метод определения координат характерной точки	Средняя квадратическая погрешность положения характерной точки (Mt), м	Описание обозначения точки на местности (при наличии)
	X	Y			
1	2	3	4	5	6
3043	470091.65	1354991.81	Картометрический метод	5.0	-
3044	470097.13	1354994.42	Картометрический метод	5.0	-
3045	470099.35	1355006.34	Картометрический метод	5.0	-
3046	470100.14	1355006.18	Картометрический метод	5.0	-
3047	470117.55	1355009.53	Картометрический метод	5.0	-
3048	470138.32	1355012.64	Картометрический метод	5.0	-
3049	470138.32	1355012.61	Картометрический метод	5.0	-
3050	470159.06	1355015.71	Картометрический метод	5.0	-
3051	470158.57	1354996.79	Картометрический метод	5.0	-
3052	470177.28	1355002.33	Картометрический метод	5.0	-
3053	470169.50	1355066.00	Картометрический метод	5.0	-
3054	470169.45	1355066.00	Картометрический метод	5.0	-
3055	470168.33	1355028.93	Картометрический метод	5.0	-
3056	470161.61	1355027.41	Картометрический метод	5.0	-
3057	470137.26	1355021.60	Картометрический метод	5.0	-
3058	470113.03	1355015.97	Картометрический метод	5.0	-
3059	470112.09	1355015.87	Картометрический метод	5.0	-
3060	470101.25	1355014.79	Картометрический метод	5.0	-
3061	470100.65	1355014.79	Картометрический метод	5.0	-
3062	470099.70	1355022.89	Картометрический метод	5.0	-
3063	470085.93	1355031.05	Картометрический метод	5.0	-
3064	470085.99	1355047.98	Картометрический метод	5.0	-
3065	470106.17	1355051.22	Картометрический метод	5.0	-
3066	470117.69	1355056.76	Картометрический метод	5.0	-
3067	470117.66	1355056.96	Картометрический метод	5.0	-
3068	470115.95	1355067.19	Картометрический метод	5.0	-

2. Сведения о характерных точках границ объекта					
Обозначение характерных точек границ	Координаты, м		Метод определения координат характерной точки	Средняя квадратическая погрешность положения характерной точки (Mt), м	Описание обозначения точки на местности (при наличии)
	X	Y			
1	2	3	4	5	6
3069	470104.99	1355077.40	Картометрический метод	5.0	-
3070	470092.41	1355085.69	Картометрический метод	5.0	-
3071	470078.00	1355113.00	Картометрический метод	5.0	-
3072	470138.00	1355127.00	Картометрический метод	5.0	-
3073	470118.04	1355180.81	Картометрический метод	5.0	-
3074	470114.28	1355180.68	Картометрический метод	5.0	-
3075	470205.01	1355205.46	Картометрический метод	5.0	-
3076	470339.94	1355268.96	Картометрический метод	5.0	-
3077	470353.17	1355272.13	Картометрический метод	5.0	-
3078	470371.90	1355259.36	Картометрический метод	5.0	-
3079	470368.56	1355265.33	Картометрический метод	5.0	-
3080	470352.92	1355293.26	Картометрический метод	5.0	-
3081	470343.12	1355285.10	Картометрический метод	5.0	-
2800	470272.21	1355251.23	Картометрический метод	5.0	-
3082	470095.25	1355148.15	Картометрический метод	5.0	-
3083	470069.53	1355129.46	Картометрический метод	5.0	-
3084	470070.07	1355138.25	Картометрический метод	5.0	-
3085	470066.36	1355161.01	Картометрический метод	5.0	-
3086	470079.06	1355171.06	Картометрический метод	5.0	-
3087	470086.04	1355172.97	Картометрический метод	5.0	-
3082	470095.25	1355148.15	Картометрический метод	5.0	-
3088	469896.86	1354750.52	Картометрический метод	5.0	-
3089	470030.02	1354553.71	Картометрический метод	5.0	-
3090	470058.34	1354511.85	Картометрический метод	5.0	-
3091	470082.24	1354476.53	Картометрический метод	5.0	-
3092	470084.94	1354472.38	Картометрический метод	5.0	-

2. Сведения о характерных точках границ объекта					
Обозначение характерных точек границ	Координаты, м		Метод определения координат характерной точки	Средняя квадратическая погрешность положения характерной точки (Mt), м	Описание обозначения точки на местности (при наличии)
	X	Y			
1	2	3	4	5	6
3093	470072.74	1354468.68	Картометрический метод	5.0	-
3094	470068.43	1354469.10	Картометрический метод	5.0	-
3095	470063.66	1354465.94	Картометрический метод	5.0	-
3096	470038.58	1354463.30	Картометрический метод	5.0	-
3097	470035.50	1354458.99	Картометрический метод	5.0	-
3098	470025.35	1354444.78	Картометрический метод	5.0	-
3099	470009.62	1354435.44	Картометрический метод	5.0	-
3100	469983.02	1354419.64	Картометрический метод	5.0	-
3101	469970.97	1354415.84	Картометрический метод	5.0	-
3102	469954.64	1354410.68	Картометрический метод	5.0	-
3103	469932.75	1354403.77	Картометрический метод	5.0	-
3104	469873.22	1354390.54	Картометрический метод	5.0	-
3105	469796.49	1354365.40	Картометрический метод	5.0	-
3106	469719.76	1354345.56	Картометрический метод	5.0	-
3107	469703.14	1354333.47	Картометрический метод	5.0	-
3108	469661.55	1354303.23	Картометрический метод	5.0	-
3109	469639.14	1354285.79	Картометрический метод	5.0	-
3110	469590.11	1354247.66	Картометрический метод	5.0	-
3111	469559.74	1354250.60	Картометрический метод	5.0	-
3112	469549.10	1354251.63	Картометрический метод	5.0	-
3113	469522.64	1354254.28	Картометрический метод	5.0	-
3114	469522.48	1354254.14	Картометрический метод	5.0	-
3115	469494.31	1354229.64	Картометрический метод	5.0	-
3116	469492.22	1354227.82	Картометрический метод	5.0	-
3117	469489.08	1354229.58	Картометрический метод	5.0	-
3118	469460.13	1354245.75	Картометрический метод	5.0	-

2. Сведения о характерных точках границ объекта					
Обозначение характерных точек границ	Координаты, м		Метод определения координат характерной точки	Средняя квадратическая погрешность положения характерной точки (Mt), м	Описание обозначения точки на местности (при наличии)
	X	Y			
1	2	3	4	5	6
3119	469456.43	1354256.52	Картометрический метод	5.0	-
3120	469471.36	1354314.52	Картометрический метод	5.0	-
3121	469512.62	1354306.68	Картометрический метод	5.0	-
3122	469522.48	1354307.73	Картометрический метод	5.0	-
3123	469551.27	1354310.80	Картометрический метод	5.0	-
3124	469546.94	1354296.06	Картометрический метод	5.0	-
3125	469529.99	1354293.08	Картометрический метод	5.0	-
3126	469538.60	1354268.55	Картометрический метод	5.0	-
3127	469551.81	1354273.17	Картометрический метод	5.0	-
3128	469567.14	1354290.30	Картометрический метод	5.0	-
3129	469576.61	1354323.47	Картометрический метод	5.0	-
3130	469583.63	1354325.09	Картометрический метод	5.0	-
3131	469582.39	1354336.02	Картометрический метод	5.0	-
3132	469579.14	1354363.82	Картометрический метод	5.0	-
3133	469576.24	1354365.06	Картометрический метод	5.0	-
3134	469577.43	1354385.43	Картометрический метод	5.0	-
3135	469577.46	1354385.75	Картометрический метод	5.0	-
3136	469569.63	1354384.05	Картометрический метод	5.0	-
3137	469567.32	1354383.76	Картометрический метод	5.0	-
3138	469561.79	1354382.37	Картометрический метод	5.0	-
3139	469562.33	1354390.54	Картометрический метод	5.0	-
3140	469568.85	1354406.18	Картометрический метод	5.0	-
3141	469578.25	1354405.92	Картометрический метод	5.0	-
3142	469577.51	1354388.63	Картометрический метод	5.0	-
3143	469594.37	1354395.00	Картометрический метод	5.0	-
3144	469596.67	1354400.24	Картометрический метод	5.0	-

2. Сведения о характерных точках границ объекта					
Обозначение характерных точек границ	Координаты, м		Метод определения координат характерной точки	Средняя квадратическая погрешность положения характерной точки (Mt), м	Описание обозначения точки на местности (при наличии)
	X	Y			
1	2	3	4	5	6
3145	469589.86	1354402.50	Картометрический метод	5.0	-
3146	469581.83	1354409.93	Картометрический метод	5.0	-
3147	469583.50	1354410.38	Картометрический метод	5.0	-
3148	469599.37	1354417.00	Картометрический метод	5.0	-
3149	469604.66	1354443.46	Картометрический метод	5.0	-
3150	469607.99	1354447.89	Картометрический метод	5.0	-
3151	469607.91	1354443.33	Картометрический метод	5.0	-
3152	469608.57	1354441.12	Картометрический метод	5.0	-
3153	469612.72	1354431.96	Картометрический метод	5.0	-
3154	469613.03	1354431.78	Картометрический метод	5.0	-
3155	469625.43	1354441.85	Картометрический метод	5.0	-
3156	469646.04	1354447.29	Картометрический метод	5.0	-
3157	469653.68	1354449.31	Картометрический метод	5.0	-
3158	469654.98	1354450.33	Картометрический метод	5.0	-
3159	469651.75	1354450.06	Картометрический метод	5.0	-
3160	469646.11	1354453.82	Картометрический метод	5.0	-
3161	469639.57	1354464.44	Картометрический метод	5.0	-
3162	469651.18	1354459.32	Картометрический метод	5.0	-
3163	469667.16	1354465.23	Картометрический метод	5.0	-
3164	469664.91	1354475.79	Картометрический метод	5.0	-
3165	469664.92	1354476.47	Картометрический метод	5.0	-
3166	469684.04	1354480.50	Картометрический метод	5.0	-
3167	469684.13	1354484.76	Картометрический метод	5.0	-
3168	469685.13	1354484.71	Картометрический метод	5.0	-
3169	469686.12	1354505.02	Картометрический метод	5.0	-
3170	469687.98	1354543.11	Картометрический метод	5.0	-

2. Сведения о характерных точках границ объекта					
Обозначение характерных точек границ	Координаты, м		Метод определения координат характерной точки	Средняя квадратическая погрешность положения характерной точки (Mt), м	Описание обозначения точки на местности (при наличии)
	X	Y			
1	2	3	4	5	6
3171	469695.07	1354541.64	Картометрический метод	5.0	-
3172	469706.60	1354592.85	Картометрический метод	5.0	-
3173	469723.09	1354584.59	Картометрический метод	5.0	-
3174	469730.51	1354580.88	Картометрический метод	5.0	-
3175	469739.12	1354579.88	Картометрический метод	5.0	-
3176	469756.06	1354577.90	Картометрический метод	5.0	-
3177	469759.35	1354541.79	Картометрический метод	5.0	-
3178	469759.22	1354523.90	Картометрический метод	5.0	-
3179	469738.84	1354530.52	Картометрический метод	5.0	-
3180	469715.63	1354538.07	Картометрический метод	5.0	-
3181	469712.74	1354539.00	Картометрический метод	5.0	-
3182	469702.05	1354540.18	Картометрический метод	5.0	-
3183	469700.32	1354540.54	Картометрический метод	5.0	-
3184	469699.79	1354505.23	Картометрический метод	5.0	-
3185	469716.91	1354501.69	Картометрический метод	5.0	-
3186	469723.93	1354492.51	Картометрический метод	5.0	-
3187	469793.00	1354522.00	Картометрический метод	5.0	-
3188	469812.50	1354523.00	Картометрический метод	5.0	-
3189	469799.50	1354642.00	Картометрический метод	5.0	-
3190	469822.50	1354659.00	Картометрический метод	5.0	-
3191	469875.00	1354708.00	Картометрический метод	5.0	-
3192	469880.00	1354722.00	Картометрический метод	5.0	-
3193	469881.50	1354754.00	Картометрический метод	5.0	-
3194	469893.50	1354748.50	Картометрический метод	5.0	-
3088	469896.86	1354750.52	Картометрический метод	5.0	-
3195	469873.27	1354766.85	Картометрический метод	5.0	-

2. Сведения о характерных точках границ объекта					
Обозначение характерных точек границ	Координаты, м		Метод определения координат характерной точки	Средняя квадратическая погрешность положения характерной точки (Mt), м	Описание обозначения точки на местности (при наличии)
	X	Y			
1	2	3	4	5	6
3196	469866.34	1354775.00	Картометрический метод	5.0	-
3197	469871.89	1354787.41	Картометрический метод	5.0	-
3198	469877.59	1354779.00	Картометрический метод	5.0	-
3195	469873.27	1354766.85	Картометрический метод	5.0	-
3199	469647.00	1354581.04	Картометрический метод	5.0	-
3200	469612.60	1354585.01	Картометрический метод	5.0	-
3201	469604.27	1354590.56	Картометрический метод	5.0	-
3202	469602.33	1354619.36	Картометрический метод	5.0	-
3203	469605.24	1354635.79	Картометрический метод	5.0	-
3204	469601.05	1354636.66	Картометрический метод	5.0	-
3205	469601.58	1354652.85	Картометрический метод	5.0	-
3206	469599.72	1354653.26	Картометрический метод	5.0	-
3207	469600.63	1354670.76	Картометрический метод	5.0	-
3208	469600.63	1354670.77	Картометрический метод	5.0	-
3209	469600.76	1354670.74	Картометрический метод	5.0	-
3210	469600.76	1354670.73	Картометрический метод	5.0	-
3211	469606.05	1354669.68	Картометрический метод	5.0	-
3212	469608.18	1354633.97	Картометрический метод	5.0	-
3213	469637.42	1354592.68	Картометрический метод	5.0	-
3214	469644.95	1354591.98	Картометрический метод	5.0	-
3215	469647.29	1354603.27	Картометрический метод	5.0	-
3216	469653.27	1354602.32	Картометрический метод	5.0	-
3217	469648.60	1354581.04	Картометрический метод	5.0	-
3199	469647.00	1354581.04	Картометрический метод	5.0	-
3218	469511.54	1354313.84	Картометрический метод	5.0	-
3219	469469.30	1354323.43	Картометрический метод	5.0	-

2. Сведения о характерных точках границ объекта					
Обозначение характерных точек границ	Координаты, м		Метод определения координат характерной точки	Средняя квадратическая погрешность положения характерной точки (Mt), м	Описание обозначения точки на местности (при наличии)
	X	Y			
1	2	3	4	5	6
3220	469470.66	1354336.51	Картометрический метод	5.0	-
3221	469470.67	1354336.51	Картометрический метод	5.0	-
3222	469471.27	1354341.32	Картометрический метод	5.0	-
3223	469500.15	1354336.30	Картометрический метод	5.0	-
3224	469501.80	1354336.16	Картометрический метод	5.0	-
3225	469509.98	1354335.48	Картометрический метод	5.0	-
3226	469509.93	1354333.66	Картометрический метод	5.0	-
3227	469527.67	1354333.11	Картометрический метод	5.0	-
3228	469527.79	1354312.93	Картометрический метод	5.0	-
3218	469511.54	1354313.84	Картометрический метод	5.0	-
3229	470511.73	1347983.93	Картометрический метод	5.0	-
3230	470501.16	1347990.55	Картометрический метод	5.0	-
3231	470501.86	1347993.28	Картометрический метод	5.0	-
3232	470486.69	1348002.67	Картометрический метод	5.0	-
3233	470486.41	1348000.49	Картометрический метод	5.0	-
3234	470486.27	1347999.43	Картометрический метод	5.0	-
3235	470511.92	1347983.09	Картометрический метод	5.0	-
3236	470513.88	1347982.61	Картометрический метод	5.0	-
3237	470522.46	1347980.52	Картометрический метод	5.0	-
3238	470513.20	1347986.26	Картометрический метод	5.0	-
3229	470511.73	1347983.93	Картометрический метод	5.0	-
3239	470659.07	1347466.23	Картометрический метод	5.0	-
3240	470657.54	1347468.45	Картометрический метод	5.0	-
3241	470659.19	1347472.79	Картометрический метод	5.0	-
3242	470636.66	1347488.55	Картометрический метод	5.0	-
3243	470634.27	1347485.14	Картометрический метод	5.0	-

2. Сведения о характерных точках границ объекта					
Обозначение характерных точек границ	Координаты, м		Метод определения координат характерной точки	Средняя квадратическая погрешность положения характерной точки (Mt), м	Описание обозначения точки на местности (при наличии)
	X	Y			
1	2	3	4	5	6
3244	470624.97	1347491.47	Картометрический метод	5.0	-
3245	470571.70	1347529.34	Картометрический метод	5.0	-
3246	470572.98	1347531.53	Картометрический метод	5.0	-
3247	470548.93	1347546.52	Картометрический метод	5.0	-
3248	470548.66	1347546.14	Картометрический метод	5.0	-
3249	470521.22	1347566.19	Картометрический метод	5.0	-
3250	470524.97	1347568.86	Картометрический метод	5.0	-
3251	470501.39	1347584.80	Картометрический метод	5.0	-
3252	470498.05	1347582.43	Картометрический метод	5.0	-
3253	470471.72	1347599.91	Картометрический метод	5.0	-
3254	470471.31	1347588.84	Картометрический метод	5.0	-
3255	470432.55	1347562.13	Картометрический метод	5.0	-
3256	470425.11	1347556.25	Картометрический метод	5.0	-
3257	470420.26	1347527.32	Картометрический метод	5.0	-
3258	470407.39	1347518.84	Картометрический метод	5.0	-
3259	470416.40	1347504.24	Картометрический метод	5.0	-
3260	470398.81	1347399.32	Картометрический метод	5.0	-
3261	470396.74	1347390.12	Картометрический метод	5.0	-
3262	470396.43	1347388.74	Картометрический метод	5.0	-
3263	470419.33	1347381.80	Картометрический метод	5.0	-
3264	470415.30	1347280.32	Картометрический метод	5.0	-
3265	470402.84	1347285.00	Картометрический метод	5.0	-
3266	470400.62	1347278.51	Картометрический метод	5.0	-
3267	470393.77	1347278.02	Картометрический метод	5.0	-
3268	470377.72	1347276.86	Картометрический метод	5.0	-
3269	470375.30	1347258.27	Картометрический метод	5.0	-

2. Сведения о характерных точках границ объекта					
Обозначение характерных точек границ	Координаты, м		Метод определения координат характерной точки	Средняя квадратическая погрешность положения характерной точки (Mt), м	Описание обозначения точки на местности (при наличии)
	X	Y			
1	2	3	4	5	6
3270	470390.96	1347250.29	Картометрический метод	5.0	-
3271	470390.28	1347248.29	Картометрический метод	5.0	-
3272	470404.23	1347243.52	Картометрический метод	5.0	-
3273	470406.45	1347242.39	Картометрический метод	5.0	-
3274	470413.70	1347239.93	Картометрический метод	5.0	-
3275	470413.70	1347239.91	Картометрический метод	5.0	-
3276	470411.02	1347219.17	Картометрический метод	5.0	-
3277	470401.57	1347190.46	Картометрический метод	5.0	-
3278	470411.57	1347186.22	Картометрический метод	5.0	-
3279	470409.18	1347126.12	Картометрический метод	5.0	-
3280	470405.65	1347120.54	Картометрический метод	5.0	-
3281	470408.07	1347117.86	Картометрический метод	5.0	-
3282	470506.68	1347250.60	Картометрический метод	5.0	-
3283	470656.28	1347452.93	Картометрический метод	5.0	-
3284	470659.14	1347456.80	Картометрический метод	5.0	-
3285	470659.70	1347457.56	Картометрический метод	5.0	-
3286	470659.86	1347462.10	Картометрический метод	5.0	-
3239	470659.07	1347466.23	Картометрический метод	5.0	-
3287	470804.38	1347819.40	Картометрический метод	5.0	-
3288	470786.68	1347836.27	Картометрический метод	5.0	-
3289	470774.92	1347824.18	Картометрический метод	5.0	-
3290	470767.04	1347829.05	Картометрический метод	5.0	-
3291	470776.29	1347837.89	Картометрический метод	5.0	-
3292	470769.44	1347844.76	Картометрический метод	5.0	-
3293	470761.06	1347837.63	Картометрический метод	5.0	-
3294	470759.14	1347840.06	Картометрический метод	5.0	-

2. Сведения о характерных точках границ объекта					
Обозначение характерных точек границ	Координаты, м		Метод определения координат характерной точки	Средняя квадратическая погрешность положения характерной точки (Mt), м	Описание обозначения точки на местности (при наличии)
	X	Y			
1	2	3	4	5	6
3295	470760.70	1347841.30	Картометрический метод	5.0	-
3296	470753.40	1347847.59	Картометрический метод	5.0	-
3297	470750.22	1347851.83	Картометрический метод	5.0	-
3298	470749.21	1347853.12	Картометрический метод	5.0	-
3299	470739.36	1347846.20	Картометрический метод	5.0	-
3300	470723.64	1347855.93	Картометрический метод	5.0	-
3301	470738.65	1347866.78	Картометрический метод	5.0	-
3302	470729.01	1347880.26	Картометрический метод	5.0	-
3303	470728.61	1347880.82	Картометрический метод	5.0	-
3304	470726.75	1347883.44	Картометрический метод	5.0	-
3305	470724.50	1347885.97	Картометрический метод	5.0	-
3306	470717.27	1347892.75	Картометрический метод	5.0	-
3307	470711.81	1347899.37	Картометрический метод	5.0	-
3308	470706.09	1347906.31	Картометрический метод	5.0	-
3309	470677.55	1347884.52	Картометрический метод	5.0	-
3310	470677.62	1347884.43	Картометрический метод	5.0	-
3311	470662.27	1347893.94	Картометрический метод	5.0	-
3312	470662.20	1347894.59	Картометрический метод	5.0	-
3313	470658.17	1347904.46	Картометрический метод	5.0	-
3314	470656.78	1347912.47	Картометрический метод	5.0	-
3315	470638.56	1347908.62	Картометрический метод	5.0	-
3316	470615.38	1347922.98	Картометрический метод	5.0	-
3317	470619.94	1347928.63	Картометрический метод	5.0	-
3318	470597.82	1347943.94	Картометрический метод	5.0	-
3319	470593.88	1347936.29	Картометрический метод	5.0	-
3320	470565.00	1347954.18	Картометрический метод	5.0	-

2. Сведения о характерных точках границ объекта					
Обозначение характерных точек границ	Координаты, м		Метод определения координат характерной точки	Средняя квадратическая погрешность положения характерной точки (Mt), м	Описание обозначения точки на местности (при наличии)
	X	Y			
1	2	3	4	5	6
3321	470562.94	1347951.18	Картометрический метод	5.0	-
3322	470551.05	1347961.14	Картометрический метод	5.0	-
3323	470551.85	1347962.16	Картометрический метод	5.0	-
3324	470550.97	1347962.86	Картометрический метод	5.0	-
3325	470546.01	1347965.94	Картометрический метод	5.0	-
3326	470550.62	1347962.17	Картометрический метод	5.0	-
3327	470549.47	1347960.78	Картометрический метод	5.0	-
3328	470545.02	1347955.40	Картометрический метод	5.0	-
3329	470543.57	1347953.65	Картометрический метод	5.0	-
3330	470543.07	1347953.04	Картометрический метод	5.0	-
3331	470530.22	1347937.51	Картометрический метод	5.0	-
3332	470540.21	1347927.82	Картометрический метод	5.0	-
3333	470531.06	1347910.74	Картометрический метод	5.0	-
3334	470528.49	1347912.55	Картометрический метод	5.0	-
3335	470524.12	1347915.63	Картометрический метод	5.0	-
3336	470500.05	1347936.07	Картометрический метод	5.0	-
3337	470489.38	1347945.13	Картометрический метод	5.0	-
3338	470481.75	1347878.55	Картометрический метод	5.0	-
3339	470496.04	1347864.79	Картометрический метод	5.0	-
3340	470488.41	1347856.68	Картометрический метод	5.0	-
3341	470480.47	1347863.57	Картометрический метод	5.0	-
3342	470477.42	1347844.97	Картометрический метод	5.0	-
3343	470463.23	1347829.87	Картометрический метод	5.0	-
3344	470488.82	1347805.17	Картометрический метод	5.0	-
3345	470515.89	1347780.34	Картометрический метод	5.0	-
3346	470502.62	1347765.47	Картометрический метод	5.0	-

2. Сведения о характерных точках границ объекта					
Обозначение характерных точек границ	Координаты, м		Метод определения координат характерной точки	Средняя квадратическая погрешность положения характерной точки (Mt), м	Описание обозначения точки на местности (при наличии)
	X	Y			
1	2	3	4	5	6
3347	470494.33	1347756.17	Картометрический метод	5.0	-
3348	470507.34	1347742.49	Картометрический метод	5.0	-
3349	470483.83	1347715.33	Картометрический метод	5.0	-
3350	470480.80	1347711.45	Картометрический метод	5.0	-
3351	470475.61	1347704.37	Картометрический метод	5.0	-
3352	470471.07	1347698.18	Картометрический метод	5.0	-
3353	470463.89	1347684.64	Картометрический метод	5.0	-
3354	470478.27	1347671.98	Картометрический метод	5.0	-
3355	470472.22	1347660.59	Картометрический метод	5.0	-
3356	470463.59	1347667.72	Картометрический метод	5.0	-
3357	470467.61	1347672.66	Картометрический метод	5.0	-
3358	470460.67	1347678.73	Картометрический метод	5.0	-
3359	470439.95	1347650.47	Картометрический метод	5.0	-
3360	470438.43	1347648.40	Картометрический метод	5.0	-
3361	470439.40	1347647.76	Картометрический метод	5.0	-
3362	470520.91	1347593.66	Картометрический метод	5.0	-
3363	470582.77	1347548.46	Картометрический метод	5.0	-
3364	470637.53	1347509.53	Картометрический метод	5.0	-
3365	470660.55	1347493.80	Картометрический метод	5.0	-
3366	470666.44	1347489.78	Картометрический метод	5.0	-
3367	470669.63	1347487.60	Картометрический метод	5.0	-
3368	470674.34	1347486.83	Картометрический метод	5.0	-
3369	470679.10	1347487.50	Картометрический метод	5.0	-
3370	470684.19	1347490.33	Картометрический метод	5.0	-
3371	470685.03	1347491.44	Картометрический метод	5.0	-
3372	470703.06	1347515.21	Картометрический метод	5.0	-

2. Сведения о характерных точках границ объекта					
Обозначение характерных точек границ	Координаты, м		Метод определения координат характерной точки	Средняя квадратическая погрешность положения характерной точки (Mt), м	Описание обозначения точки на местности (при наличии)
	X	Y			
1	2	3	4	5	6
3373	470707.57	1347521.16	Картометрический метод	5.0	-
3374	470705.72	1347522.81	Картометрический метод	5.0	-
3375	470700.41	1347527.54	Картометрический метод	5.0	-
3376	470713.06	1347542.24	Картометрический метод	5.0	-
3377	470713.08	1347542.26	Картометрический метод	5.0	-
3378	470709.74	1347548.66	Картометрический метод	5.0	-
3379	470708.63	1347550.79	Картометрический метод	5.0	-
3380	470713.32	1347560.12	Картометрический метод	5.0	-
3381	470702.52	1347568.96	Картометрический метод	5.0	-
3382	470721.08	1347589.57	Картометрический метод	5.0	-
3383	470716.41	1347598.45	Картометрический метод	5.0	-
3384	470731.26	1347616.57	Картометрический метод	5.0	-
3385	470738.62	1347610.44	Картометрический метод	5.0	-
3386	470744.91	1347622.95	Картометрический метод	5.0	-
3387	470744.93	1347622.93	Картометрический метод	5.0	-
3388	470744.98	1347623.04	Картометрический метод	5.0	-
3389	470762.28	1347608.42	Картометрический метод	5.0	-
3390	470780.78	1347629.59	Картометрический метод	5.0	-
3391	470763.70	1347643.89	Картометрический метод	5.0	-
3392	470759.47	1347647.43	Картометрический метод	5.0	-
3393	470757.39	1347649.23	Картометрический метод	5.0	-
3394	470752.44	1347653.52	Картометрический метод	5.0	-
3395	470766.83	1347671.48	Картометрический метод	5.0	-
3396	470772.19	1347683.70	Картометрический метод	5.0	-
3397	470767.27	1347689.11	Картометрический метод	5.0	-
3398	470785.38	1347713.77	Картометрический метод	5.0	-

2. Сведения о характерных точках границ объекта					
Обозначение характерных точек границ	Координаты, м		Метод определения координат характерной точки	Средняя квадратическая погрешность положения характерной точки (Mt), м	Описание обозначения точки на местности (при наличии)
	X	Y			
1	2	3	4	5	6
3399	470791.65	1347721.55	Картометрический метод	5.0	-
3400	470803.80	1347736.63	Картометрический метод	5.0	-
3401	470803.83	1347736.67	Картометрический метод	5.0	-
3402	470800.16	1347739.51	Картометрический метод	5.0	-
3403	470827.71	1347797.07	Картометрический метод	5.0	-
3404	470821.07	1347804.49	Картометрический метод	5.0	-
3405	470806.99	1347817.07	Картометрический метод	5.0	-
3287	470804.38	1347819.40	Картометрический метод	5.0	-
3406	470541.02	1347763.72	Картометрический метод	5.0	-
3407	470534.81	1347842.87	Картометрический метод	5.0	-
3408	470536.17	1347843.07	Картометрический метод	5.0	-
3409	470547.46	1347861.49	Картометрический метод	5.0	-
3410	470545.01	1347863.60	Картометрический метод	5.0	-
3411	470559.54	1347890.19	Картометрический метод	5.0	-
3412	470584.94	1347827.22	Картометрический метод	5.0	-
3413	470661.14	1347855.80	Картометрический метод	5.0	-
3414	470689.79	1347828.18	Картометрический метод	5.0	-
3415	470683.36	1347809.23	Картометрический метод	5.0	-
3416	470633.62	1347747.32	Картометрический метод	5.0	-
3417	470629.92	1347731.97	Картометрический метод	5.0	-
3418	470610.34	1347735.15	Картометрический метод	5.0	-
3419	470588.11	1347748.90	Картометрический метод	5.0	-
3420	470561.12	1347745.73	Картометрический метод	5.0	-
3406	470541.02	1347763.72	Картометрический метод	5.0	-
3421	470891.76	1351624.12	Картометрический метод	5.0	-
3422	470836.07	1351729.81	Картометрический метод	5.0	-

2. Сведения о характерных точках границ объекта					
Обозначение характерных точек границ	Координаты, м		Метод определения координат характерной точки	Средняя квадратическая погрешность положения характерной точки (Mt), м	Описание обозначения точки на местности (при наличии)
	X	Y			
1	2	3	4	5	6
3423	470775.74	1351715.52	Картометрический метод	5.0	-
3424	470777.63	1351710.01	Картометрический метод	5.0	-
3425	470779.16	1351707.36	Картометрический метод	5.0	-
3426	470783.51	1351699.87	Картометрический метод	5.0	-
3427	470788.99	1351690.43	Картометрический метод	5.0	-
3428	470810.71	1351653.00	Картометрический метод	5.0	-
3429	470806.89	1351652.75	Картометрический метод	5.0	-
3430	470826.02	1351614.19	Картометрический метод	5.0	-
3431	470817.66	1351612.93	Картометрический метод	5.0	-
3432	470783.63	1351607.79	Картометрический метод	5.0	-
3433	470780.24	1351607.28	Картометрический метод	5.0	-
3434	470778.86	1351610.80	Картометрический метод	5.0	-
3435	470778.86	1351610.79	Картометрический метод	5.0	-
3436	470783.09	1351599.99	Картометрический метод	5.0	-
3437	470785.79	1351593.09	Картометрический метод	5.0	-
3438	470794.20	1351574.79	Картометрический метод	5.0	-
3439	470801.60	1351558.39	Картометрический метод	5.0	-
3440	470802.20	1351557.05	Картометрический метод	5.0	-
3441	470810.86	1351537.24	Картометрический метод	5.0	-
3442	470820.41	1351516.71	Картометрический метод	5.0	-
3443	470827.24	1351498.17	Картометрический метод	5.0	-
3444	470827.24	1351498.16	Картометрический метод	5.0	-
3445	470833.37	1351483.24	Картометрический метод	5.0	-
3446	470838.12	1351474.20	Картометрический метод	5.0	-
3447	470849.02	1351447.34	Картометрический метод	5.0	-
3448	470847.10	1351446.34	Картометрический метод	5.0	-

2. Сведения о характерных точках границ объекта					
Обозначение характерных точек границ	Координаты, м		Метод определения координат характерной точки	Средняя квадратическая погрешность положения характерной точки (Mt), м	Описание обозначения точки на местности (при наличии)
	X	Y			
1	2	3	4	5	6
3449	470825.88	1351435.24	Картометрический метод	5.0	-
3450	470830.73	1351416.27	Картометрический метод	5.0	-
3451	470843.08	1351368.00	Картометрический метод	5.0	-
3452	470857.89	1351340.48	Картометрический метод	5.0	-
3453	470923.51	1351365.88	Картометрический метод	5.0	-
3454	470984.89	1351442.08	Картометрический метод	5.0	-
3421	470891.76	1351624.12	Картометрический метод	5.0	-
3455	471033.58	1351645.28	Картометрический метод	5.0	-
3456	471002.75	1351694.89	Картометрический метод	5.0	-
3457	470937.67	1351683.77	Картометрический метод	5.0	-
3458	470946.84	1351662.25	Картометрический метод	5.0	-
3459	470954.30	1351662.94	Картометрический метод	5.0	-
3460	470954.67	1351654.32	Картометрический метод	5.0	-
3461	470950.13	1351654.54	Картометрический метод	5.0	-
3462	470948.75	1351654.61	Картометрический метод	5.0	-
3463	470956.14	1351640.45	Картометрический метод	5.0	-
3464	470964.55	1351624.33	Картометрический метод	5.0	-
3465	470971.48	1351608.22	Картометрический метод	5.0	-
3466	470983.63	1351589.33	Картометрический метод	5.0	-
3467	470995.20	1351571.56	Картометрический метод	5.0	-
3468	471005.90	1351564.72	Картометрический метод	5.0	-
3469	471001.81	1351554.95	Картометрический метод	5.0	-
3470	470993.68	1351551.52	Картометрический метод	5.0	-
3471	471033.58	1351456.90	Картометрический метод	5.0	-
3472	471045.77	1351487.38	Картометрический метод	5.0	-
3473	471084.38	1351583.90	Картометрический метод	5.0	-

2. Сведения о характерных точках границ объекта					
Обозначение характерных точек границ	Координаты, м		Метод определения координат характерной точки	Средняя квадратическая погрешность положения характерной точки (Mt), м	Описание обозначения точки на местности (при наличии)
	X	Y			
1	2	3	4	5	6
3455	471033.58	1351645.28	Картометрический метод	5.0	-
3474	471346.21	1347516.46	Картометрический метод	5.0	-
3475	471313.40	1347538.68	Картометрический метод	5.0	-
3476	471321.41	1347554.21	Картометрический метод	5.0	-
3477	471290.66	1347555.11	Картометрический метод	5.0	-
3478	471250.86	1347556.28	Картометрический метод	5.0	-
3479	471242.83	1347556.51	Картометрический метод	5.0	-
3480	471228.45	1347555.26	Картометрический метод	5.0	-
3481	471226.80	1347537.01	Картометрический метод	5.0	-
3482	471217.05	1347541.46	Картометрический метод	5.0	-
3483	471178.16	1347548.61	Картометрический метод	5.0	-
3484	471133.71	1347535.11	Картометрический метод	5.0	-
3485	471103.54	1347493.84	Картометрический метод	5.0	-
3486	471073.38	1347427.96	Картометрический метод	5.0	-
3487	471059.13	1347378.37	Картометрический метод	5.0	-
3488	471037.95	1347390.48	Картометрический метод	5.0	-
3489	471017.13	1347402.39	Картометрический метод	5.0	-
3490	470996.64	1347414.10	Картометрический метод	5.0	-
3491	470976.49	1347425.63	Картометрический метод	5.0	-
3492	470970.10	1347428.13	Картометрический метод	5.0	-
3493	470962.18	1347431.22	Картометрический метод	5.0	-
3494	470945.04	1347420.11	Картометрический метод	5.0	-
3495	470931.64	1347414.34	Картометрический метод	5.0	-
3496	470924.87	1347399.37	Картометрический метод	5.0	-
3497	470899.80	1347352.83	Картометрический метод	5.0	-
3498	470893.95	1347342.96	Картометрический метод	5.0	-

2. Сведения о характерных точках границ объекта					
Обозначение характерных точек границ	Координаты, м		Метод определения координат характерной точки	Средняя квадратическая погрешность положения характерной точки (Mt), м	Описание обозначения точки на местности (при наличии)
	X	Y			
1	2	3	4	5	6
3499	470925.45	1347323.34	Картометрический метод	5.0	-
3500	470912.36	1347302.04	Картометрический метод	5.0	-
3501	470939.46	1347288.21	Картометрический метод	5.0	-
3502	470956.70	1347249.68	Картометрический метод	5.0	-
3503	470979.57	1347235.94	Картометрический метод	5.0	-
3504	470968.79	1347217.64	Картометрический метод	5.0	-
3505	470961.28	1347191.54	Картометрический метод	5.0	-
3506	470941.92	1347156.54	Картометрический метод	5.0	-
3507	470841.96	1347135.49	Картометрический метод	5.0	-
3508	470841.15	1347129.80	Картометрический метод	5.0	-
3509	470843.01	1347123.47	Картометрический метод	5.0	-
3510	470816.77	1347104.91	Картометрический метод	5.0	-
3511	470798.68	1347053.98	Картометрический метод	5.0	-
3512	470786.01	1347050.29	Картометрический метод	5.0	-
3513	470774.24	1347048.48	Картометрический метод	5.0	-
3514	470768.23	1347049.43	Картометрический метод	5.0	-
3515	470768.28	1347027.05	Картометрический метод	5.0	-
3516	470769.06	1347022.38	Картометрический метод	5.0	-
3517	470770.80	1347018.60	Картометрический метод	5.0	-
3518	470776.28	1347011.37	Картометрический метод	5.0	-
3519	470778.29	1347015.42	Картометрический метод	5.0	-
3520	470941.21	1347097.62	Картометрический метод	5.0	-
3521	470984.11	1347218.63	Картометрический метод	5.0	-
3522	471036.08	1347275.55	Картометрический метод	5.0	-
3523	471049.65	1347290.42	Картометрический метод	5.0	-
3524	471125.91	1347373.95	Картометрический метод	5.0	-

2. Сведения о характерных точках границ объекта					
Обозначение характерных точек границ	Координаты, м		Метод определения координат характерной точки	Средняя квадратическая погрешность положения характерной точки (Mt), м	Описание обозначения точки на местности (при наличии)
	X	Y			
1	2	3	4	5	6
3525	471103.00	1347381.30	Картометрический метод	5.0	-
3526	471113.20	1347435.40	Картометрический метод	5.0	-
3527	471113.24	1347435.44	Картометрический метод	5.0	-
3528	471088.73	1347440.37	Картометрический метод	5.0	-
3529	471104.85	1347474.87	Картометрический метод	5.0	-
3530	471106.18	1347477.20	Картометрический метод	5.0	-
3531	471121.74	1347495.59	Картометрический метод	5.0	-
3532	471126.31	1347500.11	Картометрический метод	5.0	-
3533	471138.33	1347470.37	Картометрический метод	5.0	-
3534	471161.54	1347464.64	Картометрический метод	5.0	-
3535	471179.62	1347459.82	Картометрический метод	5.0	-
3536	471179.56	1347471.66	Картометрический метод	5.0	-
3537	471219.99	1347470.72	Картометрический метод	5.0	-
3538	471229.56	1347455.90	Картометрический метод	5.0	-
3539	471225.08	1347450.67	Картометрический метод	5.0	-
3540	471232.29	1347449.22	Картометрический метод	5.0	-
3541	471232.56	1347430.23	Картометрический метод	5.0	-
3542	471304.24	1347425.31	Картометрический метод	5.0	-
3543	471334.55	1347437.03	Картометрический метод	5.0	-
3544	471339.39	1347422.90	Картометрический метод	5.0	-
3545	471342.17	1347422.71	Картометрический метод	5.0	-
3546	471354.68	1347449.78	Картометрический метод	5.0	-
3547	471359.97	1347463.54	Картометрический метод	5.0	-
3548	471358.91	1347500.58	Картометрический метод	5.0	-
3474	471346.21	1347516.46	Картометрический метод	5.0	-
3549	471246.39	1347528.06	Картометрический метод	5.0	-

2. Сведения о характерных точках границ объекта					
Обозначение характерных точек границ	Координаты, м		Метод определения координат характерной точки	Средняя квадратическая погрешность положения характерной точки (Mt), м	Описание обозначения точки на местности (при наличии)
	X	Y			
1	2	3	4	5	6
3550	471246.02	1347551.01	Картометрический метод	5.0	-
3551	471286.36	1347549.80	Картометрический метод	5.0	-
3552	471286.48	1347520.13	Картометрический метод	5.0	-
3553	471286.49	1347518.85	Картометрический метод	5.0	-
3554	471287.42	1347488.87	Картометрический метод	5.0	-
3555	471247.45	1347487.62	Картометрический метод	5.0	-
3556	471246.51	1347517.61	Картометрический метод	5.0	-
3557	471246.50	1347520.94	Картометрический метод	5.0	-
3549	471246.39	1347528.06	Картометрический метод	5.0	-
3558	471387.36	1347696.09	Картометрический метод	5.0	-
3559	471359.15	1347685.91	Картометрический метод	5.0	-
3560	471371.81	1347648.30	Картометрический метод	5.0	-
3561	471400.24	1347657.88	Картометрический метод	5.0	-
3558	471387.36	1347696.09	Картометрический метод	5.0	-
3562	471680.18	1347625.16	Картометрический метод	5.0	-
3563	471676.61	1347622.68	Картометрический метод	5.0	-
3564	471683.99	1347609.45	Картометрический метод	5.0	-
3565	471685.78	1347606.23	Картометрический метод	5.0	-
3566	471709.50	1347621.51	Картометрический метод	5.0	-
3567	471707.37	1347625.59	Картометрический метод	5.0	-
3568	471698.41	1347642.80	Картометрический метод	5.0	-
3562	471680.18	1347625.16	Картометрический метод	5.0	-
3569	471816.58	1347543.42	Картометрический метод	5.0	-
3570	471809.14	1347559.08	Картометрический метод	5.0	-
3571	471817.06	1347563.08	Картометрический метод	5.0	-
3572	471807.24	1347584.46	Картометрический метод	5.0	-

2. Сведения о характерных точках границ объекта					
Обозначение характерных точек границ	Координаты, м		Метод определения координат характерной точки	Средняя квадратическая погрешность положения характерной точки (Mt), м	Описание обозначения точки на местности (при наличии)
	X	Y			
1	2	3	4	5	6
3573	471804.43	1347590.54	Картометрический метод	5.0	-
3574	471803.81	1347591.68	Картометрический метод	5.0	-
3575	471798.84	1347604.22	Картометрический метод	5.0	-
3576	471799.00	1347604.79	Картометрический метод	5.0	-
3577	471792.23	1347621.12	Картометрический метод	5.0	-
3578	471790.33	1347625.70	Картометрический метод	5.0	-
3579	471782.91	1347644.16	Картометрический метод	5.0	-
3580	471778.88	1347647.57	Картометрический метод	5.0	-
3581	471755.25	1347638.15	Картометрический метод	5.0	-
3582	471750.32	1347635.97	Картометрический метод	5.0	-
3583	471716.42	1347620.97	Картометрический метод	5.0	-
3584	471712.00	1347615.84	Картометрический метод	5.0	-
3585	471721.06	1347596.86	Картометрический метод	5.0	-
3586	471734.06	1347570.80	Картометрический метод	5.0	-
3587	471719.00	1347561.63	Картометрический метод	5.0	-
3588	471744.66	1347518.77	Картометрический метод	5.0	-
3589	471750.32	1347506.85	Картометрический метод	5.0	-
3590	471760.28	1347485.85	Картометрический метод	5.0	-
3591	471774.69	1347491.82	Картометрический метод	5.0	-
3592	471770.21	1347509.18	Картометрический метод	5.0	-
3593	471793.86	1347521.37	Картометрический метод	5.0	-
3594	471797.22	1347523.20	Картометрический метод	5.0	-
3595	471811.10	1347530.76	Картометрический метод	5.0	-
3596	471820.38	1347535.89	Картометрический метод	5.0	-
3569	471816.58	1347543.42	Картометрический метод	5.0	-
3597	471831.94	1347639.93	Картометрический метод	5.0	-

2. Сведения о характерных точках границ объекта					
Обозначение характерных точек границ	Координаты, м		Метод определения координат характерной точки	Средняя квадратическая погрешность положения характерной точки (Mt), м	Описание обозначения точки на местности (при наличии)
	X	Y			
1	2	3	4	5	6
3598	471798.78	1347623.93	Картометрический метод	5.0	-
3599	471797.44	1347623.28	Картометрический метод	5.0	-
3600	471806.51	1347601.86	Картометрический метод	5.0	-
3601	471815.16	1347581.66	Картометрический метод	5.0	-
3602	471815.54	1347580.64	Картометрический метод	5.0	-
3603	471816.55	1347578.66	Картометрический метод	5.0	-
3604	471816.22	1347578.47	Картометрический метод	5.0	-
3605	471822.49	1347563.47	Картометрический метод	5.0	-
3606	471830.89	1347542.25	Картометрический метод	5.0	-
3607	471863.24	1347559.28	Картометрический метод	5.0	-
3608	471853.47	1347580.18	Картометрический метод	5.0	-
3609	471847.57	1347595.94	Картометрический метод	5.0	-
3610	471843.71	1347607.15	Картометрический метод	5.0	-
3611	471842.43	1347611.04	Картометрический метод	5.0	-
3612	471840.06	1347618.62	Картометрический метод	5.0	-
3613	471839.88	1347619.17	Картометрический метод	5.0	-
3597	471831.94	1347639.93	Картометрический метод	5.0	-
3614	471781.05	1357692.84	Картометрический метод	5.0	-
3615	471759.11	1357742.73	Картометрический метод	5.0	-
3616	471773.78	1357764.15	Картометрический метод	5.0	-
3617	471753.78	1357811.02	Картометрический метод	5.0	-
3618	471669.33	1357950.89	Картометрический метод	5.0	-
3619	471601.92	1358008.76	Картометрический метод	5.0	-
3620	471539.56	1358073.15	Картометрический метод	5.0	-
3621	471517.87	1358075.93	Картометрический метод	5.0	-
3622	471431.53	1358136.27	Картометрический метод	5.0	-

2. Сведения о характерных точках границ объекта					
Обозначение характерных точек границ	Координаты, м		Метод определения координат характерной точки	Средняя квадратическая погрешность положения характерной точки (Mt), м	Описание обозначения точки на местности (при наличии)
	X	Y			
1	2	3	4	5	6
3623	471359.93	1358183.68	Картометрический метод	5.0	-
3624	471319.00	1358210.78	Картометрический метод	5.0	-
3625	471294.04	1358227.47	Картометрический метод	5.0	-
3626	471277.67	1358216.47	Картометрический метод	5.0	-
3627	471269.60	1358210.55	Картометрический метод	5.0	-
3628	471261.54	1358204.64	Картометрический метод	5.0	-
3629	471246.47	1358193.73	Картометрический метод	5.0	-
3630	471266.76	1358166.07	Картометрический метод	5.0	-
3631	471251.12	1358153.60	Картометрический метод	5.0	-
3632	471231.17	1358178.62	Картометрический метод	5.0	-
3633	471215.53	1358166.15	Картометрический метод	5.0	-
3634	471150.12	1358124.64	Картометрический метод	5.0	-
3635	471164.99	1358086.27	Картометрический метод	5.0	-
3636	471190.77	1358052.09	Картометрический метод	5.0	-
3637	471270.84	1357910.58	Картометрический метод	5.0	-
3638	471307.69	1357932.29	Картометрический метод	5.0	-
3639	471384.20	1357995.25	Картометрический метод	5.0	-
3640	471411.43	1358017.66	Картометрический метод	5.0	-
3641	471429.05	1357998.14	Картометрический метод	5.0	-
3642	471403.41	1357975.31	Картометрический метод	5.0	-
3643	471387.51	1357973.56	Картометрический метод	5.0	-
3644	471293.15	1357902.36	Картометрический метод	5.0	-
3645	471288.98	1357884.41	Картометрический метод	5.0	-
3646	471321.59	1357837.84	Картометрический метод	5.0	-
3647	471362.16	1357779.91	Картометрический метод	5.0	-
3648	471383.29	1357753.23	Картометрический метод	5.0	-

2. Сведения о характерных точках границ объекта					
Обозначение характерных точек границ	Координаты, м		Метод определения координат характерной точки	Средняя квадратическая погрешность положения характерной точки (Mt), м	Описание обозначения точки на местности (при наличии)
	X	Y			
1	2	3	4	5	6
3649	471394.55	1357739.02	Картометрический метод	5.0	-
3650	471397.23	1357730.74	Картометрический метод	5.0	-
3651	471407.26	1357699.80	Картометрический метод	5.0	-
3652	471415.82	1357673.39	Картометрический метод	5.0	-
3653	471449.44	1357650.40	Картометрический метод	5.0	-
3654	471464.63	1357620.11	Картометрический метод	5.0	-
3655	471479.83	1357589.82	Картометрический метод	5.0	-
3656	471487.70	1357553.65	Картометрический метод	5.0	-
3657	471490.36	1357541.40	Картометрический метод	5.0	-
3658	471491.04	1357538.27	Картометрический метод	5.0	-
3659	471519.06	1357495.18	Картометрический метод	5.0	-
3660	471523.14	1357488.91	Картометрический метод	5.0	-
3661	471538.91	1357464.65	Картометрический метод	5.0	-
3662	471556.02	1357438.33	Картометрический метод	5.0	-
3663	471571.90	1357413.90	Картометрический метод	5.0	-
3664	471581.13	1357399.70	Картометрический метод	5.0	-
3665	471585.21	1357384.59	Картометрический метод	5.0	-
3666	471593.28	1357354.74	Картометрический метод	5.0	-
3667	471600.12	1357329.42	Картометрический метод	5.0	-
3668	471605.63	1357309.05	Картометрический метод	5.0	-
3669	471606.19	1357303.27	Картометрический метод	5.0	-
3670	471609.06	1357273.67	Картометрический метод	5.0	-
3671	471629.54	1357242.00	Картометрический метод	5.0	-
3672	471636.06	1357231.90	Картометрический метод	5.0	-
3673	471659.14	1357196.21	Картометрический метод	5.0	-
3674	471666.42	1357160.86	Картометрический метод	5.0	-

2. Сведения о характерных точках границ объекта					
Обозначение характерных точек границ	Координаты, м		Метод определения координат характерной точки	Средняя квадратическая погрешность положения характерной точки (Mt), м	Описание обозначения точки на местности (при наличии)
	X	Y			
1	2	3	4	5	6
3675	471670.97	1357154.86	Картометрический метод	5.0	-
3676	471685.54	1357145.94	Картометрический метод	5.0	-
3677	471697.44	1357144.45	Картометрический метод	5.0	-
3678	471714.98	1357154.56	Картометрический метод	5.0	-
3679	471734.02	1357159.62	Картометрический метод	5.0	-
3680	471750.67	1357148.91	Картометрический метод	5.0	-
3681	471761.38	1357148.62	Картометрический метод	5.0	-
3682	471772.97	1357146.83	Картометрический метод	5.0	-
3683	471790.22	1357142.07	Картометрический метод	5.0	-
3684	471810.14	1357146.23	Картометрический метод	5.0	-
3685	471821.21	1357154.49	Картометрический метод	5.0	-
3686	471816.29	1357185.94	Картометрический метод	5.0	-
3687	471790.12	1357251.13	Картометрический метод	5.0	-
3688	471780.17	1357264.30	Картометрический метод	5.0	-
3689	471754.67	1357312.78	Картометрический метод	5.0	-
3690	471884.02	1357385.94	Картометрический метод	5.0	-
3691	471874.13	1357414.35	Картометрический метод	5.0	-
3692	471861.38	1357419.93	Картометрический метод	5.0	-
3693	471842.70	1357471.44	Картометрический метод	5.0	-
3694	471835.34	1357518.86	Картометрический метод	5.0	-
3614	471781.05	1357692.84	Картометрический метод	5.0	-
3695	471928.73	1347601.54	Картометрический метод	5.0	-
3696	471915.33	1347638.32	Картометрический метод	5.0	-
3697	471916.25	1347638.71	Картометрический метод	5.0	-
3698	471905.98	1347664.72	Картометрический метод	5.0	-
3699	471884.65	1347651.26	Картометрический метод	5.0	-

2. Сведения о характерных точках границ объекта					
Обозначение характерных точек границ	Координаты, м		Метод определения координат характерной точки	Средняя квадратическая погрешность положения характерной точки (Mt), м	Описание обозначения точки на местности (при наличии)
	X	Y			
1	2	3	4	5	6
3700	471878.14	1347667.16	Картометрический метод	5.0	-
3701	471839.70	1347653.16	Картометрический метод	5.0	-
3702	471836.44	1347651.11	Картометрический метод	5.0	-
3703	471839.16	1347643.41	Картометрический метод	5.0	-
3704	471840.90	1347638.50	Картометрический метод	5.0	-
3705	471845.03	1347624.05	Картометрический метод	5.0	-
3706	471849.17	1347610.84	Картометрический метод	5.0	-
3707	471853.49	1347597.14	Картометрический метод	5.0	-
3708	471859.24	1347584.21	Картометрический метод	5.0	-
3709	471865.44	1347569.31	Картометрический метод	5.0	-
3710	471868.47	1347562.03	Картометрический метод	5.0	-
3711	471872.25	1347552.95	Картометрический метод	5.0	-
3712	471897.75	1347571.17	Картометрический метод	5.0	-
3713	471908.84	1347555.78	Картометрический метод	5.0	-
3714	471917.65	1347559.31	Картометрический метод	5.0	-
3715	471918.32	1347557.56	Картометрический метод	5.0	-
3716	471940.70	1347567.02	Картометрический метод	5.0	-
3717	471940.73	1347569.84	Картометрический метод	5.0	-
3718	471933.13	1347590.02	Картометрический метод	5.0	-
3719	471929.45	1347600.05	Картометрический метод	5.0	-
3695	471928.73	1347601.54	Картометрический метод	5.0	-
3720	471990.95	1347585.74	Картометрический метод	5.0	-
3721	471981.18	1347583.44	Картометрический метод	5.0	-
3722	471966.42	1347618.44	Картометрический метод	5.0	-
3723	471965.34	1347617.95	Картометрический метод	5.0	-
3724	471953.62	1347651.13	Картометрический метод	5.0	-

2. Сведения о характерных точках границ объекта					
Обозначение характерных точек границ	Координаты, м		Метод определения координат характерной точки	Средняя квадратическая погрешность положения характерной точки (Mt), м	Описание обозначения точки на местности (при наличии)
	X	Y			
1	2	3	4	5	6
3725	471954.95	1347651.84	Картометрический метод	5.0	-
3726	471949.74	1347666.01	Картометрический метод	5.0	-
3727	471942.53	1347670.55	Картометрический метод	5.0	-
3728	471916.29	1347669.63	Картометрический метод	5.0	-
3729	471911.60	1347669.47	Картометрический метод	5.0	-
3730	471922.29	1347634.69	Картометрический метод	5.0	-
3731	471939.74	1347586.16	Картометрический метод	5.0	-
3732	471948.56	1347590.14	Картометрический метод	5.0	-
3733	471950.34	1347591.84	Картометрический метод	5.0	-
3734	471955.04	1347593.68	Картометрический метод	5.0	-
3735	471962.69	1347575.99	Картометрический метод	5.0	-
3736	471955.73	1347573.16	Картометрический метод	5.0	-
3737	471951.22	1347571.19	Картометрический метод	5.0	-
3738	471961.11	1347544.34	Картометрический метод	5.0	-
3739	471977.64	1347550.72	Картометрический метод	5.0	-
3740	471977.73	1347546.18	Картометрический метод	5.0	-
3741	471971.29	1347540.92	Картометрический метод	5.0	-
3742	471969.54	1347542.23	Картометрический метод	5.0	-
3743	471947.01	1347531.86	Картометрический метод	5.0	-
3744	471947.73	1347529.94	Картометрический метод	5.0	-
3745	471929.78	1347522.28	Картометрический метод	5.0	-
3746	471915.19	1347515.87	Картометрический метод	5.0	-
3747	471914.66	1347517.25	Картометрический метод	5.0	-
3748	471893.00	1347508.46	Картометрический метод	5.0	-
3749	471904.32	1347478.28	Картометрический метод	5.0	-
3750	471904.82	1347473.32	Картометрический метод	5.0	-

2. Сведения о характерных точках границ объекта					
Обозначение характерных точек границ	Координаты, м		Метод определения координат характерной точки	Средняя квадратическая погрешность положения характерной точки (Mt), м	Описание обозначения точки на местности (при наличии)
	X	Y			
1	2	3	4	5	6
3751	471914.74	1347477.79	Картометрический метод	5.0	-
3752	471915.13	1347476.94	Картометрический метод	5.0	-
3753	471928.38	1347482.70	Картометрический метод	5.0	-
3754	471940.25	1347454.88	Картометрический метод	5.0	-
3755	471946.39	1347442.80	Картометрический метод	5.0	-
3756	471947.72	1347440.19	Картометрический метод	5.0	-
3757	471950.28	1347435.14	Картометрический метод	5.0	-
3758	471969.79	1347441.79	Картометрический метод	5.0	-
3759	471968.69	1347457.79	Картометрический метод	5.0	-
3760	471967.99	1347463.95	Картометрический метод	5.0	-
3761	471962.14	1347489.07	Картометрический метод	5.0	-
3762	471976.78	1347491.77	Картометрический метод	5.0	-
3763	471994.85	1347489.61	Картометрический метод	5.0	-
3764	471992.71	1347509.67	Картометрический метод	5.0	-
3765	471999.56	1347509.83	Картометрический метод	5.0	-
3766	471999.06	1347516.11	Картометрический метод	5.0	-
3767	471998.91	1347518.05	Картометрический метод	5.0	-
3768	471994.58	1347517.56	Картометрический метод	5.0	-
3769	471989.85	1347546.06	Картометрический метод	5.0	-
3770	471994.61	1347546.28	Картометрический метод	5.0	-
3771	471998.08	1347552.49	Картометрический метод	5.0	-
3772	472003.45	1347563.59	Картометрический метод	5.0	-
3773	472005.50	1347570.11	Картометрический метод	5.0	-
3774	471997.67	1347580.14	Картометрический метод	5.0	-
3775	471992.94	1347586.21	Картометрический метод	5.0	-
3720	471990.95	1347585.74	Картометрический метод	5.0	-

2. Сведения о характерных точках границ объекта					
Обозначение характерных точек границ	Координаты, м		Метод определения координат характерной точки	Средняя квадратическая погрешность положения характерной точки (Mt), м	Описание обозначения точки на местности (при наличии)
	X	Y			
1	2	3	4	5	6
3776	472156.90	1356694.21	Картометрический метод	5.0	-
3777	472156.89	1356694.21	Картометрический метод	5.0	-
3778	472157.31	1356693.86	Картометрический метод	5.0	-
3779	472183.98	1356670.82	Картометрический метод	5.0	-
3780	472235.93	1356666.86	Картометрический метод	5.0	-
3781	472198.78	1356693.98	Картометрический метод	5.0	-
3782	472184.31	1356677.42	Картометрический метод	5.0	-
3783	472163.08	1356694.84	Картометрический метод	5.0	-
3776	472156.90	1356694.21	Картометрический метод	5.0	-
3784	472072.44	1347290.83	Картометрический метод	5.0	-
3785	472037.95	1347279.24	Картометрический метод	5.0	-
3786	472037.27	1347279.01	Картометрический метод	5.0	-
3787	472042.15	1347251.36	Картометрический метод	5.0	-
3788	472045.19	1347234.14	Картометрический метод	5.0	-
3789	472046.17	1347228.62	Картометрический метод	5.0	-
3790	472015.35	1347218.64	Картометрический метод	5.0	-
3791	472019.21	1347204.66	Картометрический метод	5.0	-
3792	472026.94	1347208.45	Картометрический метод	5.0	-
3793	472049.75	1347217.14	Картометрический метод	5.0	-
3794	472054.66	1347201.42	Картометрический метод	5.0	-
3795	472064.35	1347170.36	Картометрический метод	5.0	-
3796	472095.65	1347177.78	Картометрический метод	5.0	-
3797	472120.07	1347183.57	Картометрический метод	5.0	-
3798	472127.89	1347185.42	Картометрический метод	5.0	-
3799	472141.04	1347191.90	Картометрический метод	5.0	-
3800	472164.11	1347203.28	Картометрический метод	5.0	-

2. Сведения о характерных точках границ объекта					
Обозначение характерных точек границ	Координаты, м		Метод определения координат характерной точки	Средняя квадратическая погрешность положения характерной точки (Mt), м	Описание обозначения точки на местности (при наличии)
	X	Y			
1	2	3	4	5	6
3801	472185.37	1347213.76	Картометрический метод	5.0	-
3802	472207.51	1347224.66	Картометрический метод	5.0	-
3803	472230.02	1347235.76	Картометрический метод	5.0	-
3804	472258.33	1347249.72	Картометрический метод	5.0	-
3805	472287.39	1347264.05	Картометрический метод	5.0	-
3806	472263.58	1347292.27	Картометрический метод	5.0	-
3807	472238.04	1347302.48	Картометрический метод	5.0	-
3808	472237.03	1347302.52	Картометрический метод	5.0	-
3809	472210.49	1347303.51	Картометрический метод	5.0	-
3810	472200.35	1347304.58	Картометрический метод	5.0	-
3811	472196.51	1347304.97	Картометрический метод	5.0	-
3812	472157.74	1347304.97	Картометрический метод	5.0	-
3784	472072.44	1347290.83	Картометрический метод	5.0	-
3813	472306.63	1356719.01	Картометрический метод	5.0	-
3814	472304.45	1356718.23	Картометрический метод	5.0	-
3815	472307.95	1356712.39	Картометрический метод	5.0	-
3816	472322.77	1356713.45	Картометрический метод	5.0	-
3817	472331.99	1356723.26	Картометрический метод	5.0	-
3818	472323.38	1356732.85	Картометрический метод	5.0	-
3819	472315.34	1356725.16	Картометрический метод	5.0	-
3820	472311.90	1356722.32	Картометрический метод	5.0	-
3813	472306.63	1356719.01	Картометрический метод	5.0	-
3821	472395.47	1355601.22	Картометрический метод	5.0	-
3822	472306.94	1355580.40	Картометрический метод	5.0	-
3823	472277.83	1355680.78	Картометрический метод	5.0	-
3824	472322.53	1355692.94	Картометрический метод	5.0	-

2. Сведения о характерных точках границ объекта					
Обозначение характерных точек границ	Координаты, м		Метод определения координат характерной точки	Средняя квадратическая погрешность положения характерной точки (Mt), м	Описание обозначения точки на местности (при наличии)
	X	Y			
1	2	3	4	5	6
3825	472358.01	1355702.58	Картометрический метод	5.0	-
3826	472379.93	1355708.54	Картометрический метод	5.0	-
3827	472379.93	1355708.54	Картометрический метод	5.0	-
3828	472433.25	1355723.04	Картометрический метод	5.0	-
3829	472433.26	1355723.04	Картометрический метод	5.0	-
3830	472433.26	1355723.05	Картометрический метод	5.0	-
3831	472394.79	1355773.24	Картометрический метод	5.0	-
3832	472383.02	1355788.60	Картометрический метод	5.0	-
3833	472373.85	1355810.20	Картометрический метод	5.0	-
3834	472362.39	1355824.88	Картометрический метод	5.0	-
3835	472362.39	1355824.88	Картометрический метод	5.0	-
3836	472351.94	1355840.19	Картометрический метод	5.0	-
3837	472351.94	1355840.20	Картометрический метод	5.0	-
3838	472343.55	1355852.48	Картометрический метод	5.0	-
3839	472336.87	1355862.26	Картометрический метод	5.0	-
3840	472323.10	1355882.45	Картометрический метод	5.0	-
3841	472314.80	1355891.31	Картометрический метод	5.0	-
3842	472314.63	1355891.24	Картометрический метод	5.0	-
3843	472308.12	1355900.14	Картометрический метод	5.0	-
3844	472256.09	1355993.11	Картометрический метод	5.0	-
3845	472256.07	1355993.13	Картометрический метод	5.0	-
3846	472246.30	1356010.59	Картометрический метод	5.0	-
3847	472246.29	1356010.59	Картометрический метод	5.0	-
3848	472245.70	1356010.43	Картометрический метод	5.0	-
3849	472178.46	1355992.66	Картометрический метод	5.0	-
3850	472166.19	1355989.42	Картометрический метод	5.0	-

2. Сведения о характерных точках границ объекта					
Обозначение характерных точек границ	Координаты, м		Метод определения координат характерной точки	Средняя квадратическая погрешность положения характерной точки (Mt), м	Описание обозначения точки на местности (при наличии)
	X	Y			
1	2	3	4	5	6
3851	472153.02	1355985.94	Картометрический метод	5.0	-
3852	472139.89	1356006.26	Картометрический метод	5.0	-
3853	472123.34	1356031.87	Картометрический метод	5.0	-
3854	472106.77	1356057.49	Картометрический метод	5.0	-
3855	472090.23	1356083.11	Картометрический метод	5.0	-
3856	472073.67	1356108.72	Картометрический метод	5.0	-
3857	472057.12	1356134.34	Картометрический метод	5.0	-
3858	472040.56	1356159.95	Картометрический метод	5.0	-
3859	472024.01	1356185.57	Картометрический метод	5.0	-
3860	472007.45	1356211.18	Картометрический метод	5.0	-
3861	471990.91	1356236.77	Картометрический метод	5.0	-
3862	471974.36	1356262.41	Картометрический метод	5.0	-
3863	471958.43	1356287.07	Картометрический метод	5.0	-
3864	471911.53	1356260.16	Картометрический метод	5.0	-
3865	471908.19	1356258.24	Картометрический метод	5.0	-
3866	471901.09	1356254.16	Картометрический метод	5.0	-
3867	471870.09	1356236.37	Картометрический метод	5.0	-
3868	471858.90	1356229.95	Картометрический метод	5.0	-
3869	471839.36	1356218.75	Картометрический метод	5.0	-
3870	471839.36	1356218.76	Картометрический метод	5.0	-
3871	471819.25	1356207.22	Картометрический метод	5.0	-
3872	471807.46	1356200.45	Картометрический метод	5.0	-
3873	471807.46	1356200.45	Картометрический метод	5.0	-
3874	471795.61	1356219.00	Картометрический метод	5.0	-
3875	471779.04	1356239.03	Картометрический метод	5.0	-
3876	471765.20	1356251.43	Картометрический метод	5.0	-

2. Сведения о характерных точках границ объекта					
Обозначение характерных точек границ	Координаты, м		Метод определения координат характерной точки	Средняя квадратическая погрешность положения характерной точки (Mt), м	Описание обозначения точки на местности (при наличии)
	X	Y			
1	2	3	4	5	6
3877	471753.81	1356250.05	Картометрический метод	5.0	-
3878	471726.64	1356246.76	Картометрический метод	5.0	-
3879	471726.64	1356246.76	Картометрический метод	5.0	-
3880	471726.60	1356247.41	Картометрический метод	5.0	-
3881	471724.16	1356289.48	Картометрический метод	5.0	-
3882	471725.66	1356293.15	Картометрический метод	5.0	-
3883	471728.14	1356299.20	Картометрический метод	5.0	-
3884	471730.76	1356305.62	Картометрический метод	5.0	-
3885	471735.00	1356315.98	Картометрический метод	5.0	-
3886	471733.54	1356361.08	Картометрический метод	5.0	-
3887	471738.68	1356368.28	Картометрический метод	5.0	-
3888	471772.89	1356385.36	Картометрический метод	5.0	-
3889	471823.77	1356410.77	Картометрический метод	5.0	-
3890	471875.63	1356436.67	Картометрический метод	5.0	-
3891	471876.99	1356434.21	Картометрический метод	5.0	-
3892	471898.53	1356446.57	Картометрический метод	5.0	-
3893	471939.07	1356469.82	Картометрический метод	5.0	-
3894	471987.49	1356503.83	Картометрический метод	5.0	-
3895	471978.24	1356521.43	Картометрический метод	5.0	-
3896	471972.98	1356531.38	Картометрический метод	5.0	-
3897	471919.00	1356633.42	Картометрический метод	5.0	-
3898	471904.75	1356658.84	Картометрический метод	5.0	-
3899	471877.06	1356705.90	Картометрический метод	5.0	-
3900	471864.70	1356726.00	Картометрический метод	5.0	-
3901	471841.25	1356762.33	Картометрический метод	5.0	-
3902	471814.07	1356801.07	Картометрический метод	5.0	-

2. Сведения о характерных точках границ объекта					
Обозначение характерных точек границ	Координаты, м		Метод определения координат характерной точки	Средняя квадратическая погрешность положения характерной точки (Mt), м	Описание обозначения точки на местности (при наличии)
	X	Y			
1	2	3	4	5	6
3903	471792.80	1356829.65	Картометрический метод	5.0	-
3904	471721.74	1356923.82	Картометрический метод	5.0	-
3905	471672.28	1356895.18	Картометрический метод	5.0	-
3906	471653.01	1356855.62	Картометрический метод	5.0	-
3907	471633.83	1356846.85	Картометрический метод	5.0	-
3908	471609.46	1356889.17	Картометрический метод	5.0	-
3909	471609.81	1356922.68	Картометрический метод	5.0	-
3910	471618.93	1356958.92	Картометрический метод	5.0	-
3911	471630.55	1356970.40	Картометрический метод	5.0	-
3912	471630.06	1356988.88	Картометрический метод	5.0	-
3913	471651.90	1357019.00	Картометрический метод	5.0	-
3914	471644.72	1357029.18	Картометрический метод	5.0	-
3915	471644.29	1357029.80	Картометрический метод	5.0	-
3916	471613.27	1357075.17	Картометрический метод	5.0	-
3917	471612.67	1357076.07	Картометрический метод	5.0	-
3918	471587.75	1357114.27	Картометрический метод	5.0	-
3919	471587.27	1357115.03	Картометрический метод	5.0	-
3920	471576.48	1357132.44	Картометрический метод	5.0	-
3921	471575.82	1357133.55	Картометрический метод	5.0	-
3922	471561.56	1357157.96	Картометрический метод	5.0	-
3923	471560.45	1357159.96	Картометрический метод	5.0	-
3924	471542.94	1357193.34	Картометрический метод	5.0	-
3925	471542.02	1357195.20	Картометрический метод	5.0	-
3926	471532.56	1357215.20	Картометрический метод	5.0	-
3927	471532.06	1357216.32	Картометрический метод	5.0	-
3928	471523.32	1357236.08	Картометрический метод	5.0	-

2. Сведения о характерных точках границ объекта					
Обозначение характерных точек границ	Координаты, м		Метод определения координат характерной точки	Средняя квадратическая погрешность положения характерной точки (Mt), м	Описание обозначения точки на местности (при наличии)
	X	Y			
1	2	3	4	5	6
3929	471496.68	1357298.22	Картометрический метод	5.0	-
3930	471450.33	1357407.76	Картометрический метод	5.0	-
3931	471434.27	1357443.28	Картометрический метод	5.0	-
3932	471425.73	1357460.95	Картометрический метод	5.0	-
3933	471409.76	1357491.71	Картометрический метод	5.0	-
3934	471405.53	1357499.47	Картометрический метод	5.0	-
3935	471383.68	1357539.56	Картометрический метод	5.0	-
3936	471381.81	1357542.98	Картометрический метод	5.0	-
3937	471378.75	1357540.61	Картометрический метод	5.0	-
3938	471370.44	1357558.87	Картометрический метод	5.0	-
3939	471361.26	1357575.82	Картометрический метод	5.0	-
3940	471358.74	1357578.63	Картометрический метод	5.0	-
3941	471356.55	1357581.08	Картометрический метод	5.0	-
3942	471347.39	1357580.83	Картометрический метод	5.0	-
3943	471338.73	1357579.15	Картометрический метод	5.0	-
3944	471327.61	1357574.80	Картометрический метод	5.0	-
3945	471324.63	1357573.64	Картометрический метод	5.0	-
3946	471316.21	1357574.11	Картометрический метод	5.0	-
3947	471310.51	1357581.98	Картометрический метод	5.0	-
3948	471305.55	1357590.10	Картометрический метод	5.0	-
3949	471305.53	1357602.04	Картометрический метод	5.0	-
3950	471325.51	1357609.70	Картометрический метод	5.0	-
3951	471328.05	1357610.67	Картометрический метод	5.0	-
3952	471341.55	1357616.87	Картометрический метод	5.0	-
3953	471339.86	1357619.95	Картометрический метод	5.0	-
3954	471337.68	1357623.92	Картометрический метод	5.0	-

2. Сведения о характерных точках границ объекта					
Обозначение характерных точек границ	Координаты, м		Метод определения координат характерной точки	Средняя квадратическая погрешность положения характерной точки (Mt), м	Описание обозначения точки на местности (при наличии)
	X	Y			
1	2	3	4	5	6
3955	471288.28	1357713.78	Картометрический метод	5.0	-
3956	471239.96	1357801.70	Картометрический метод	5.0	-
3957	471258.52	1357812.12	Картометрический метод	5.0	-
3958	471271.41	1357820.07	Картометрический метод	5.0	-
3959	471250.18	1357859.01	Картометрический метод	5.0	-
3960	471233.02	1357890.49	Картометрический метод	5.0	-
3961	471215.84	1357922.02	Картометрический метод	5.0	-
3962	471198.66	1357953.54	Картометрический метод	5.0	-
3963	471180.41	1357987.02	Картометрический метод	5.0	-
3964	471126.44	1358086.04	Картометрический метод	5.0	-
3965	471126.03	1358086.78	Картометрический метод	5.0	-
3966	471062.28	1358213.48	Картометрический метод	5.0	-
3967	471061.22	1358215.59	Картометрический метод	5.0	-
3968	471056.04	1358225.88	Картометрический метод	5.0	-
3969	471015.26	1358302.78	Картометрический метод	5.0	-
3970	471025.26	1358283.92	Картометрический метод	5.0	-
3971	471020.08	1358281.10	Картометрический метод	5.0	-
3972	471008.27	1358302.76	Картометрический метод	5.0	-
3973	471006.31	1358306.36	Картометрический метод	5.0	-
3974	471005.95	1358307.01	Картометрический метод	5.0	-
3975	471005.90	1358307.10	Картометрический метод	5.0	-
3976	471005.82	1358307.04	Картометрический метод	5.0	-
3977	471005.51	1358306.81	Картометрический метод	5.0	-
3978	471001.89	1358304.17	Картометрический метод	5.0	-
3979	470999.93	1358302.73	Картометрический метод	5.0	-
3980	470975.41	1358284.80	Картометрический метод	5.0	-

2. Сведения о характерных точках границ объекта					
Обозначение характерных точек границ	Координаты, м		Метод определения координат характерной точки	Средняя квадратическая погрешность положения характерной точки (Mt), м	Описание обозначения точки на местности (при наличии)
	X	Y			
1	2	3	4	5	6
3981	470957.71	1358271.87	Картометрический метод	5.0	-
3982	470946.17	1358263.43	Картометрический метод	5.0	-
3983	470945.80	1358263.16	Картометрический метод	5.0	-
3984	470945.72	1358263.10	Картометрический метод	5.0	-
3985	470945.71	1358263.00	Картометрический метод	5.0	-
3986	470945.66	1358262.62	Картометрический метод	5.0	-
3987	470943.92	1358247.44	Картометрический метод	5.0	-
3988	470939.93	1358212.67	Картометрический метод	5.0	-
3989	470938.35	1358198.92	Картометрический метод	5.0	-
3990	470938.33	1358198.76	Картометрический метод	5.0	-
3991	470935.93	1358177.90	Картометрический метод	5.0	-
3992	470934.56	1358165.98	Картометрический метод	5.0	-
3993	470933.31	1358155.05	Картометрический метод	5.0	-
3994	470932.00	1358143.68	Картометрический метод	5.0	-
3995	470931.95	1358143.23	Картометрический метод	5.0	-
3996	470931.94	1358143.13	Картометрический метод	5.0	-
3997	470931.93	1358143.03	Картометрический метод	5.0	-
3998	470931.88	1358142.65	Картометрический метод	5.0	-
3999	470928.32	1358111.52	Картометрический метод	5.0	-
4000	470927.16	1358101.44	Картометрический метод	5.0	-
4001	470927.15	1358101.32	Картометрический метод	5.0	-
4002	470924.69	1358079.92	Картометрический метод	5.0	-
4003	470921.87	1358055.29	Картометрический метод	5.0	-
4004	470921.82	1358054.84	Картометрический метод	5.0	-
4005	470921.81	1358054.74	Картометрический метод	5.0	-
4006	470921.88	1358054.66	Картометрический метод	5.0	-

2. Сведения о характерных точках границ объекта					
Обозначение характерных точек границ	Координаты, м		Метод определения координат характерной точки	Средняя квадратическая погрешность положения характерной точки (Mt), м	Описание обозначения точки на местности (при наличии)
	X	Y			
1	2	3	4	5	6
4007	470922.26	1358054.22	Картометрический метод	5.0	-
4008	470926.87	1358048.85	Картометрический метод	5.0	-
4009	470953.76	1358017.55	Картометрический метод	5.0	-
4010	470976.56	1357991.01	Картометрический метод	5.0	-
4011	470999.37	1357964.46	Картометрический метод	5.0	-
4012	471021.88	1357938.25	Картометрический метод	5.0	-
4013	471022.11	1357937.99	Картометрический метод	5.0	-
4014	471022.18	1357937.91	Картометрический метод	5.0	-
4015	471022.25	1357937.84	Картометрический метод	5.0	-
4016	471022.63	1357937.40	Картометрический метод	5.0	-
4017	471045.34	1357911.66	Картометрический метод	5.0	-
4018	471068.49	1357885.42	Картометрический метод	5.0	-
4019	471084.95	1357866.76	Картометрический метод	5.0	-
4020	471085.15	1357866.53	Картометрический метод	5.0	-
4021	471091.64	1357859.17	Картометрический метод	5.0	-
4022	471103.06	1357846.22	Картометрический метод	5.0	-
4023	471114.80	1357832.92	Картометрический метод	5.0	-
4024	471120.48	1357826.48	Картометрический метод	5.0	-
4025	471120.71	1357826.21	Картометрический метод	5.0	-
4026	471120.78	1357826.14	Картометрический метод	5.0	-
4027	471120.84	1357826.06	Картометрический метод	5.0	-
4028	471121.23	1357825.59	Картометрический метод	5.0	-
4029	471137.23	1357806.05	Картометрический метод	5.0	-
4030	471165.52	1357771.49	Картометрический метод	5.0	-
4031	471165.75	1357771.22	Картометрический метод	5.0	-
4032	471165.81	1357771.14	Картометрический метод	5.0	-

2. Сведения о характерных точках границ объекта					
Обозначение характерных точек границ	Координаты, м		Метод определения координат характерной точки	Средняя квадратическая погрешность положения характерной точки (Mt), м	Описание обозначения точки на местности (при наличии)
	X	Y			
1	2	3	4	5	6
4033	471165.91	1357771.14	Картометрический метод	5.0	-
4034	471166.26	1357771.15	Картометрический метод	5.0	-
4035	471185.72	1357771.73	Картометрический метод	5.0	-
4036	471186.48	1357771.76	Картометрический метод	5.0	-
4037	471186.58	1357771.76	Картометрический метод	5.0	-
4038	471180.92	1357711.99	Картометрический метод	5.0	-
4039	471178.28	1357645.85	Картометрический метод	5.0	-
4040	471149.17	1357603.51	Картометрический метод	5.0	-
4041	471147.22	1357602.10	Картометрический метод	5.0	-
4042	471147.06	1357590.18	Картометрический метод	5.0	-
4043	471106.20	1357572.37	Картометрический метод	5.0	-
4044	471082.31	1357555.06	Картометрический метод	5.0	-
4045	471100.76	1357511.28	Картометрический метод	5.0	-
4046	471079.42	1357509.26	Картометрический метод	5.0	-
4047	471071.55	1357531.33	Картометрический метод	5.0	-
4048	471067.03	1357543.99	Картометрический метод	5.0	-
4049	470857.62	1357487.08	Картометрический метод	5.0	-
4050	470846.78	1357408.01	Картометрический метод	5.0	-
4051	470834.31	1357302.79	Картометрический метод	5.0	-
4052	470821.72	1357181.25	Картометрический метод	5.0	-
4053	470852.21	1357131.45	Картометрический метод	5.0	-
4054	471306.19	1356389.86	Картометрический метод	5.0	-
4055	471444.42	1356144.77	Картометрический метод	5.0	-
4056	471438.77	1356138.48	Картометрический метод	5.0	-
4057	471393.96	1356180.82	Картометрический метод	5.0	-
4058	471393.96	1356180.82	Картометрический метод	5.0	-

2. Сведения о характерных точках границ объекта					
Обозначение характерных точек границ	Координаты, м		Метод определения координат характерной точки	Средняя квадратическая погрешность положения характерной точки (Mt), м	Описание обозначения точки на местности (при наличии)
	X	Y			
1	2	3	4	5	6
4059	471387.53	1356178.26	Картометрический метод	5.0	-
4060	471343.59	1356160.73	Картометрический метод	5.0	-
4061	471343.59	1356160.72	Картометрический метод	5.0	-
4062	471359.26	1356121.86	Картометрический метод	5.0	-
4063	471400.06	1356144.58	Картометрический метод	5.0	-
4064	471410.64	1356131.06	Картометрический метод	5.0	-
4065	471410.63	1356131.05	Картометрический метод	5.0	-
4066	471377.25	1356104.74	Картометрический метод	5.0	-
4067	471363.90	1356094.22	Картометрический метод	5.0	-
4068	471371.93	1356047.88	Картометрический метод	5.0	-
4069	471371.93	1356047.88	Картометрический метод	5.0	-
4070	471374.62	1356052.12	Картометрический метод	5.0	-
4071	471374.62	1356052.11	Картометрический метод	5.0	-
4072	471375.50	1356048.66	Картометрический метод	5.0	-
4073	471378.31	1356034.81	Картометрический метод	5.0	-
4074	471386.55	1356047.18	Картометрический метод	5.0	-
4075	471398.75	1356044.76	Картометрический метод	5.0	-
4076	471397.74	1356016.80	Картометрический метод	5.0	-
4077	471410.32	1355996.19	Картометрический метод	5.0	-
4078	471410.15	1355995.67	Картометрический метод	5.0	-
4079	471467.32	1355929.62	Картометрический метод	5.0	-
4080	471553.45	1356080.90	Картометрический метод	5.0	-
4081	471513.39	1356115.83	Картометрический метод	5.0	-
4082	471557.53	1356139.60	Картометрический метод	5.0	-
4083	471585.42	1356110.49	Картометрический метод	5.0	-
4084	471601.09	1356056.97	Картометрический метод	5.0	-

2. Сведения о характерных точках границ объекта					
Обозначение характерных точек границ	Координаты, м		Метод определения координат характерной точки	Средняя квадратическая погрешность положения характерной точки (Mt), м	Описание обозначения точки на местности (при наличии)
	X	Y			
1	2	3	4	5	6
4085	471604.47	1356045.40	Картометрический метод	5.0	-
4086	471622.77	1356046.08	Картометрический метод	5.0	-
4087	471647.34	1356046.99	Картометрический метод	5.0	-
4088	471688.61	1356031.11	Картометрический метод	5.0	-
4089	471693.59	1356010.49	Картометрический метод	5.0	-
4090	471699.73	1355985.07	Картометрический метод	5.0	-
4091	471726.71	1355915.22	Картометрический метод	5.0	-
4092	471833.08	1355926.34	Картометрический метод	5.0	-
4093	471850.54	1355886.65	Картометрический метод	5.0	-
4094	471850.54	1355827.91	Картометрический метод	5.0	-
4095	471806.09	1355821.56	Картометрический метод	5.0	-
4096	471745.76	1355854.90	Картометрический метод	5.0	-
4097	471700.53	1355806.65	Картометрический метод	5.0	-
4098	471701.37	1355801.93	Картометрический метод	5.0	-
4099	471698.39	1355749.89	Картометрический метод	5.0	-
4100	471710.43	1355730.63	Картометрический метод	5.0	-
4101	471716.36	1355706.64	Картометрический метод	5.0	-
4102	471707.05	1355681.80	Картометрический метод	5.0	-
4103	471673.55	1355665.02	Картометрический метод	5.0	-
4104	471673.54	1355665.01	Картометрический метод	5.0	-
4105	471682.37	1355649.69	Картометрический метод	5.0	-
4106	471685.54	1355624.38	Картометрический метод	5.0	-
4107	471668.40	1355586.51	Картометрический метод	5.0	-
4108	471668.40	1355586.50	Картометрический метод	5.0	-
4109	471648.52	1355575.90	Картометрический метод	5.0	-
4110	471641.61	1355572.21	Картометрический метод	5.0	-

2. Сведения о характерных точках границ объекта					
Обозначение характерных точек границ	Координаты, м		Метод определения координат характерной точки	Средняя квадратическая погрешность положения характерной точки (Mt), м	Описание обозначения точки на местности (при наличии)
	X	Y			
1	2	3	4	5	6
4111	471614.46	1355569.71	Картометрический метод	5.0	-
4112	471581.95	1355582.57	Картометрический метод	5.0	-
4113	471542.93	1355559.60	Картометрический метод	5.0	-
4114	471514.20	1355560.76	Картометрический метод	5.0	-
4115	471508.72	1355554.65	Картометрический метод	5.0	-
4116	471508.71	1355554.64	Картометрический метод	5.0	-
4117	471508.11	1355539.28	Картометрический метод	5.0	-
4118	471507.96	1355535.21	Картометрический метод	5.0	-
4119	471507.58	1355525.52	Картометрический метод	5.0	-
4120	471500.76	1355518.13	Картометрический метод	5.0	-
4121	471461.96	1355506.13	Картометрический метод	5.0	-
4122	471451.12	1355493.06	Картометрический метод	5.0	-
4123	471447.05	1355470.43	Картометрический метод	5.0	-
4124	471458.81	1355437.77	Картометрический метод	5.0	-
4125	471459.05	1355437.09	Картометрический метод	5.0	-
4126	471459.45	1355436.76	Картометрический метод	5.0	-
4127	471482.89	1355417.48	Картометрический метод	5.0	-
4128	471482.19	1355359.46	Картометрический метод	5.0	-
4129	471496.01	1355343.63	Картометрический метод	5.0	-
4130	471511.40	1355335.49	Картометрический метод	5.0	-
4131	471534.59	1355340.16	Картометрический метод	5.0	-
4132	471563.01	1355359.85	Картометрический метод	5.0	-
4133	471576.45	1355373.70	Картометрический метод	5.0	-
4134	471608.31	1355375.56	Картометрический метод	5.0	-
4135	471618.02	1355358.05	Картометрический метод	5.0	-
4136	471618.85	1355357.78	Картометрический метод	5.0	-

2. Сведения о характерных точках границ объекта					
Обозначение характерных точек границ	Координаты, м		Метод определения координат характерной точки	Средняя квадратическая погрешность положения характерной точки (Mt), м	Описание обозначения точки на местности (при наличии)
	X	Y			
1	2	3	4	5	6
4137	471621.51	1355353.07	Картометрический метод	5.0	-
4138	471622.30	1355350.34	Картометрический метод	5.0	-
4139	471645.87	1355307.84	Картометрический метод	5.0	-
4140	471725.33	1355336.06	Картометрический метод	5.0	-
4141	471753.64	1355333.45	Картометрический метод	5.0	-
4142	471755.29	1355333.30	Картометрический метод	5.0	-
4143	471756.43	1355333.52	Картометрический метод	5.0	-
4144	471791.58	1355340.20	Картометрический метод	5.0	-
4145	471831.39	1355333.26	Картометрический метод	5.0	-
4146	471852.45	1355329.59	Картометрический метод	5.0	-
4147	471855.27	1355329.10	Картометрический метод	5.0	-
4148	471908.21	1355319.87	Картометрический метод	5.0	-
4149	471959.37	1355343.01	Картометрический метод	5.0	-
4150	472003.22	1355349.50	Картометрический метод	5.0	-
4151	472031.43	1355346.78	Картометрический метод	5.0	-
4152	472105.47	1355326.48	Картометрический метод	5.0	-
4153	472118.36	1355322.94	Картометрический метод	5.0	-
4154	472122.45	1355321.82	Картометрический метод	5.0	-
4155	472124.78	1355323.22	Картометрический метод	5.0	-
4156	472140.59	1355332.70	Картометрический метод	5.0	-
4157	472146.79	1355336.41	Картометрический метод	5.0	-
4158	472157.61	1355342.90	Картометрический метод	5.0	-
4159	472201.48	1355347.53	Картометрический метод	5.0	-
4160	472262.98	1355309.81	Картометрический метод	5.0	-
4161	472289.22	1355293.72	Картометрический метод	5.0	-
4162	472307.32	1355300.34	Картометрический метод	5.0	-

2. Сведения о характерных точках границ объекта					
Обозначение характерных точек границ	Координаты, м		Метод определения координат характерной точки	Средняя квадратическая погрешность положения характерной точки (Mt), м	Описание обозначения точки на местности (при наличии)
	X	Y			
1	2	3	4	5	6
4163	472340.14	1355312.35	Картометрический метод	5.0	-
4164	472393.30	1355331.80	Картометрический метод	5.0	-
4165	472393.30	1355331.81	Картометрический метод	5.0	-
4166	472395.57	1355369.10	Картометрический метод	5.0	-
4167	472393.67	1355426.90	Картометрический метод	5.0	-
4168	472508.91	1355528.61	Картометрический метод	5.0	-
4169	472488.83	1355593.70	Картометрический метод	5.0	-
4170	472475.35	1355583.62	Картометрический метод	5.0	-
4171	472472.31	1355586.45	Картометрический метод	5.0	-
4172	472432.90	1355553.63	Картометрический метод	5.0	-
4173	472414.71	1355576.76	Картометрический метод	5.0	-
4174	472409.39	1355583.52	Картометрический метод	5.0	-
4175	472396.62	1355599.76	Картометрический метод	5.0	-
3821	472395.47	1355601.22	Картометрический метод	5.0	-
4176	471515.99	1356132.25	Картометрический метод	5.0	-
4177	471508.47	1356141.31	Картометрический метод	5.0	-
4178	471530.68	1356148.03	Картометрический метод	5.0	-
4179	471538.80	1356150.48	Картометрический метод	5.0	-
4180	471532.69	1356145.60	Картометрический метод	5.0	-
4176	471515.99	1356132.25	Картометрический метод	5.0	-
4181	471485.64	1356101.06	Картометрический метод	5.0	-
4182	471524.46	1356080.18	Картометрический метод	5.0	-
4183	471511.93	1356052.92	Картометрический метод	5.0	-
4184	471473.11	1356073.80	Картометрический метод	5.0	-
4181	471485.64	1356101.06	Картометрический метод	5.0	-
4185	471454.56	1356049.83	Картометрический метод	5.0	-

2. Сведения о характерных точках границ объекта					
Обозначение характерных точек границ	Координаты, м		Метод определения координат характерной точки	Средняя квадратическая погрешность положения характерной точки (Mt), м	Описание обозначения точки на местности (при наличии)
	X	Y			
1	2	3	4	5	6
4186	471493.39	1356028.95	Картометрический метод	5.0	-
4187	471480.85	1356001.69	Картометрический метод	5.0	-
4188	471468.34	1355974.43	Картометрический метод	5.0	-
4189	471429.50	1355995.30	Картометрический метод	5.0	-
4190	471442.03	1356022.56	Картометрический метод	5.0	-
4185	471454.56	1356049.83	Картометрический метод	5.0	-
4191	472570.33	1356208.49	Картометрический метод	5.0	-
4192	472574.80	1356209.42	Картометрический метод	5.0	-
4193	472570.33	1356208.49	Картометрический метод	5.0	-
4191	472570.33	1356208.49	Картометрический метод	5.0	-
4194	472570.33	1356208.49	Картометрический метод	5.0	-
4195	472566.18	1356207.62	Картометрический метод	5.0	-
4196	472559.16	1356221.90	Картометрический метод	5.0	-
4197	472551.66	1356237.19	Картометрический метод	5.0	-
4198	472543.56	1356253.69	Картометрический метод	5.0	-
4199	472540.01	1356263.67	Картометрический метод	5.0	-
4200	472536.99	1356272.19	Картометрический метод	5.0	-
4201	472526.70	1356291.02	Картометрический метод	5.0	-
4202	472498.60	1356342.43	Картометрический метод	5.0	-
4203	472502.91	1356480.60	Картометрический метод	5.0	-
4204	472503.40	1356496.10	Картометрический метод	5.0	-
4205	472494.36	1356516.81	Картометрический метод	5.0	-
4206	472492.23	1356521.68	Картометрический метод	5.0	-
4207	472492.23	1356521.68	Картометрический метод	5.0	-
4208	472465.58	1356515.47	Картометрический метод	5.0	-
4209	472455.36	1356532.82	Картометрический метод	5.0	-

2. Сведения о характерных точках границ объекта					
Обозначение характерных точек границ	Координаты, м		Метод определения координат характерной точки	Средняя квадратическая погрешность положения характерной точки (Mt), м	Описание обозначения точки на местности (при наличии)
	X	Y			
1	2	3	4	5	6
4210	472456.46	1356535.42	Картометрический метод	5.0	-
4211	472464.38	1356554.06	Картометрический метод	5.0	-
4212	472458.86	1356589.77	Картометрический метод	5.0	-
4213	472452.72	1356596.39	Картометрический метод	5.0	-
4214	472452.66	1356596.46	Картометрический метод	5.0	-
4215	472421.09	1356630.49	Картометрический метод	5.0	-
4216	472419.92	1356632.19	Картометрический метод	5.0	-
4217	472410.18	1356646.27	Картометрический метод	5.0	-
4218	472381.31	1356688.01	Картометрический метод	5.0	-
4219	472351.64	1356684.24	Картометрический метод	5.0	-
4220	472293.68	1356661.11	Картометрический метод	5.0	-
4221	472203.42	1356623.32	Картометрический метод	5.0	-
4222	472198.94	1356628.79	Картометрический метод	5.0	-
4223	472194.71	1356652.07	Картометрический метод	5.0	-
4224	472179.89	1356657.36	Картометрический метод	5.0	-
4225	472170.37	1356651.01	Картометрический метод	5.0	-
4226	472146.02	1356607.62	Картометрический метод	5.0	-
4227	472148.77	1356600.44	Картометрический метод	5.0	-
4228	472111.57	1356584.87	Картометрический метод	5.0	-
4229	472085.58	1356622.81	Картометрический метод	5.0	-
4230	472085.58	1356622.81	Картометрический метод	5.0	-
4231	472075.04	1356603.98	Картометрический метод	5.0	-
4232	472059.08	1356593.68	Картометрический метод	5.0	-
4233	472042.27	1356585.02	Картометрический метод	5.0	-
4234	472071.36	1356533.74	Картометрический метод	5.0	-
4235	472072.21	1356532.26	Картометрический метод	5.0	-

2. Сведения о характерных точках границ объекта					
Обозначение характерных точек границ	Координаты, м		Метод определения координат характерной точки	Средняя квадратическая погрешность положения характерной точки (Mt), м	Описание обозначения точки на местности (при наличии)
	X	Y			
1	2	3	4	5	6
4236	472092.29	1356497.20	Картометрический метод	5.0	-
4237	472096.09	1356490.57	Картометрический метод	5.0	-
4238	472110.76	1356501.05	Картометрический метод	5.0	-
4239	472142.20	1356447.81	Картометрический метод	5.0	-
4240	472132.29	1356428.32	Картометрический метод	5.0	-
4241	472135.19	1356406.54	Картометрический метод	5.0	-
4242	472199.69	1356292.67	Картометрический метод	5.0	-
4243	472248.39	1356197.05	Картометрический метод	5.0	-
4244	472263.23	1356167.92	Картометрический метод	5.0	-
4245	472271.22	1356151.14	Картометрический метод	5.0	-
4246	472324.95	1356038.29	Картометрический метод	5.0	-
4247	472337.30	1356013.45	Картометрический метод	5.0	-
4248	472341.30	1356015.58	Картометрический метод	5.0	-
4249	472341.31	1356015.56	Картометрический метод	5.0	-
4250	472347.54	1356018.88	Картометрический метод	5.0	-
4251	472448.06	1355847.49	Картометрический метод	5.0	-
4252	472448.11	1355847.42	Картометрический метод	5.0	-
4253	472454.95	1355852.00	Картометрический метод	5.0	-
4254	472525.07	1355748.98	Картометрический метод	5.0	-
4255	472544.77	1355760.97	Картометрический метод	5.0	-
4256	472593.11	1355790.40	Картометрический метод	5.0	-
4257	472590.18	1355843.45	Картометрический метод	5.0	-
4258	472599.75	1355867.83	Картометрический метод	5.0	-
4259	472650.75	1355965.52	Картометрический метод	5.0	-
4260	472610.34	1356062.56	Картометрический метод	5.0	-
4261	472603.88	1356142.27	Картометрический метод	5.0	-

2. Сведения о характерных точках границ объекта					
Обозначение характерных точек границ	Координаты, м		Метод определения координат характерной точки	Средняя квадратическая погрешность положения характерной точки (Mt), м	Описание обозначения точки на местности (при наличии)
	X	Y			
1	2	3	4	5	6
4262	472584.86	1356175.24	Картометрический метод	5.0	-
4263	472587.31	1356176.82	Картометрический метод	5.0	-
4264	472573.83	1356200.42	Картометрический метод	5.0	-
4265	472574.67	1356200.95	Картометрический метод	5.0	-
4194	472570.33	1356208.49	Картометрический метод	5.0	-
4266	472090.92	1356542.94	Картометрический метод	5.0	-
4267	472070.98	1356579.81	Картометрический метод	5.0	-
4268	472081.47	1356585.49	Картометрический метод	5.0	-
4269	472088.60	1356572.29	Картометрический метод	5.0	-
4270	472111.47	1356584.66	Картометрический метод	5.0	-
4271	472124.28	1356560.98	Картометрический метод	5.0	-
4266	472090.92	1356542.94	Картометрический метод	5.0	-
4272	473000.65	1351669.75	Картометрический метод	5.0	-
4273	472961.95	1351657.80	Картометрический метод	5.0	-
4274	472971.41	1351627.16	Картометрический метод	5.0	-
4275	473012.17	1351621.62	Картометрический метод	5.0	-
4276	473015.21	1351622.56	Картометрический метод	5.0	-
4277	473053.91	1351634.50	Картометрический метод	5.0	-
4278	473039.35	1351681.70	Картометрический метод	5.0	-
4279	473010.71	1351672.86	Картометрический метод	5.0	-
4272	473000.65	1351669.75	Картометрический метод	5.0	-
4280	473108.63	1355702.92	Картометрический метод	5.0	-
4281	473091.61	1355693.90	Картометрический метод	5.0	-
4282	473121.54	1355663.43	Картометрический метод	5.0	-
4283	473125.30	1355665.36	Картометрический метод	5.0	-
4284	473139.76	1355671.14	Картометрический метод	5.0	-

2. Сведения о характерных точках границ объекта					
Обозначение характерных точек границ	Координаты, м		Метод определения координат характерной точки	Средняя квадратическая погрешность положения характерной точки (Mt), м	Описание обозначения точки на местности (при наличии)
	X	Y			
1	2	3	4	5	6
4285	473157.83	1355678.37	Картометрический метод	5.0	-
4286	473174.75	1355685.14	Картометрический метод	5.0	-
4287	473193.65	1355692.69	Картометрический метод	5.0	-
4288	473191.20	1355695.45	Картометрический метод	5.0	-
4289	473169.76	1355719.53	Картометрический метод	5.0	-
4290	473142.29	1355720.76	Картометрический метод	5.0	-
4291	473125.45	1355711.83	Картометрический метод	5.0	-
4280	473108.63	1355702.92	Картометрический метод	5.0	-
4292	473252.94	1353590.88	Картометрический метод	5.0	-
4293	473247.17	1353596.64	Картометрический метод	5.0	-
4294	473248.26	1353597.93	Картометрический метод	5.0	-
4295	473225.25	1353618.98	Картометрический метод	5.0	-
4296	473219.81	1353624.41	Картометрический метод	5.0	-
4297	473222.92	1353627.52	Картометрический метод	5.0	-
4298	473222.87	1353627.85	Картометрический метод	5.0	-
4299	473221.02	1353639.62	Картометрический метод	5.0	-
4300	473208.40	1353662.69	Картометрический метод	5.0	-
4301	473193.71	1353704.95	Картометрический метод	5.0	-
4302	473155.39	1353713.18	Картометрический метод	5.0	-
4303	473118.74	1353717.98	Картометрический метод	5.0	-
4304	473116.19	1353718.50	Картометрический метод	5.0	-
4305	473100.44	1353720.83	Картометрический метод	5.0	-
4306	473091.18	1353696.35	Картометрический метод	5.0	-
4307	473022.85	1353682.70	Картометрический метод	5.0	-
4308	473013.59	1353677.02	Картометрический метод	5.0	-
4309	473001.15	1353670.19	Картометрический метод	5.0	-

2. Сведения о характерных точках границ объекта					
Обозначение характерных точек границ	Координаты, м		Метод определения координат характерной точки	Средняя квадратическая погрешность положения характерной точки (Mt), м	Описание обозначения точки на местности (при наличии)
	X	Y			
1	2	3	4	5	6
4310	472958.23	1353692.16	Картометрический метод	5.0	-
4311	472926.48	1353648.78	Картометрический метод	5.0	-
4312	472864.30	1353563.84	Картометрический метод	5.0	-
4313	472902.66	1353477.85	Картометрический метод	5.0	-
4314	472971.46	1353455.36	Картометрический метод	5.0	-
4315	472983.36	1353415.67	Картометрический метод	5.0	-
4316	473029.64	1353398.72	Картометрический метод	5.0	-
4317	473039.89	1353393.27	Картометрический метод	5.0	-
4318	473062.18	1353381.62	Картометрический метод	5.0	-
4319	473220.16	1353319.32	Картометрический метод	5.0	-
4320	473319.38	1353346.44	Картометрический метод	5.0	-
4321	473321.63	1353362.85	Картометрический метод	5.0	-
4322	473327.98	1353409.28	Картометрический метод	5.0	-
4323	473336.58	1353444.34	Картометрический метод	5.0	-
4324	473318.93	1353532.57	Картометрический метод	5.0	-
4325	473313.43	1353560.09	Картометрический метод	5.0	-
4326	473304.17	1353574.64	Картометрический метод	5.0	-
4327	473285.65	1353585.23	Картометрический метод	5.0	-
4292	473252.94	1353590.88	Картометрический метод	5.0	-
4328	473521.91	1353804.66	Картометрический метод	5.0	-
4329	473506.34	1353826.06	Картометрический метод	5.0	-
4330	473508.63	1353827.71	Картометрический метод	5.0	-
4331	473490.88	1353851.91	Картометрический метод	5.0	-
4332	473488.85	1353850.61	Картометрический метод	5.0	-
4333	473469.18	1353878.27	Картометрический метод	5.0	-
4334	473468.64	1353877.91	Картометрический метод	5.0	-

2. Сведения о характерных точках границ объекта					
Обозначение характерных точек границ	Координаты, м		Метод определения координат характерной точки	Средняя квадратическая погрешность положения характерной точки (Mt), м	Описание обозначения точки на местности (при наличии)
	X	Y			
1	2	3	4	5	6
4335	473429.59	1353931.60	Картометрический метод	5.0	-
4336	473392.55	1353899.85	Картометрический метод	5.0	-
4337	473433.18	1353850.51	Картометрический метод	5.0	-
4338	473442.89	1353857.98	Картометрический метод	5.0	-
4339	473460.85	1353834.51	Картометрический метод	5.0	-
4340	473451.96	1353827.70	Картометрический метод	5.0	-
4341	473503.67	1353764.91	Картометрический метод	5.0	-
4342	473535.42	1353786.08	Картометрический метод	5.0	-
4328	473521.91	1353804.66	Картометрический метод	5.0	-
4343	473280.07	1354762.17	Картометрический метод	5.0	-
4344	473273.71	1354773.06	Картометрический метод	5.0	-
4345	473293.35	1354791.00	Картометрический метод	5.0	-
4346	473297.50	1354794.79	Картометрический метод	5.0	-
4347	473302.70	1354799.54	Картометрический метод	5.0	-
4348	473298.62	1354804.39	Картометрический метод	5.0	-
4349	473268.22	1354840.55	Картометрический метод	5.0	-
4350	473267.60	1354840.31	Картометрический метод	5.0	-
4351	473257.32	1354852.25	Картометрический метод	5.0	-
4352	473240.30	1354872.90	Картометрический метод	5.0	-
4353	473229.43	1354886.16	Картометрический метод	5.0	-
4354	473199.73	1354923.03	Картометрический метод	5.0	-
4355	473183.53	1354943.14	Картометрический метод	5.0	-
4356	473170.18	1354959.71	Картометрический метод	5.0	-
4357	473141.63	1355012.23	Картометрический метод	5.0	-
4358	473142.66	1355013.16	Картометрический метод	5.0	-
4359	473151.20	1355020.91	Картометрический метод	5.0	-

2. Сведения о характерных точках границ объекта					
Обозначение характерных точек границ	Координаты, м		Метод определения координат характерной точки	Средняя квадратическая погрешность положения характерной точки (Mt), м	Описание обозначения точки на местности (при наличии)
	X	Y			
1	2	3	4	5	6
4360	473154.73	1355024.12	Картометрический метод	5.0	-
4361	473155.14	1355024.49	Картометрический метод	5.0	-
4362	473001.32	1355131.46	Картометрический метод	5.0	-
4363	472984.58	1355141.80	Картометрический метод	5.0	-
4364	472967.83	1355152.14	Картометрический метод	5.0	-
4365	472953.07	1355140.11	Картометрический метод	5.0	-
4366	472916.62	1355110.38	Картометрический метод	5.0	-
4367	472910.74	1355094.83	Картометрический метод	5.0	-
4368	472901.02	1355068.78	Картометрический метод	5.0	-
4369	472860.19	1354965.69	Картометрический метод	5.0	-
4370	472824.00	1354889.41	Картометрический метод	5.0	-
4371	472824.25	1354882.20	Картометрический метод	5.0	-
4372	472808.20	1354852.96	Картометрический метод	5.0	-
4373	472839.77	1354791.68	Картометрический метод	5.0	-
4374	472928.97	1354786.55	Картометрический метод	5.0	-
4375	472949.00	1354793.62	Картометрический метод	5.0	-
4376	473020.10	1354702.99	Картометрический метод	5.0	-
4377	473021.16	1354701.64	Картометрический метод	5.0	-
4378	473008.46	1354680.40	Картометрический метод	5.0	-
4379	472998.07	1354663.02	Картометрический метод	5.0	-
4380	472997.79	1354662.55	Картометрический метод	5.0	-
4381	472998.07	1354662.19	Картометрический метод	5.0	-
4382	473067.01	1354574.23	Картометрический метод	5.0	-
4383	473080.35	1354522.78	Картометрический метод	5.0	-
4384	473074.90	1354522.57	Картометрический метод	5.0	-
4385	473055.52	1354521.80	Картометрический метод	5.0	-

2. Сведения о характерных точках границ объекта					
Обозначение характерных точек границ	Координаты, м		Метод определения координат характерной точки	Средняя квадратическая погрешность положения характерной точки (Mt), м	Описание обозначения точки на местности (при наличии)
	X	Y			
1	2	3	4	5	6
4386	473043.03	1354520.47	Картометрический метод	5.0	-
4387	473025.01	1354518.54	Картометрический метод	5.0	-
4388	473004.39	1354535.57	Картометрический метод	5.0	-
4389	472945.80	1354544.64	Картометрический метод	5.0	-
4390	472864.95	1354365.04	Картометрический метод	5.0	-
4391	472848.14	1354327.71	Картометрический метод	5.0	-
4392	472876.19	1354309.43	Картометрический метод	5.0	-
4393	472899.77	1354296.74	Картометрический метод	5.0	-
4394	472924.42	1354288.35	Картометрический метод	5.0	-
4395	472952.83	1354284.22	Картометрический метод	5.0	-
4396	472961.67	1354283.79	Картометрический метод	5.0	-
4397	473011.74	1354281.35	Картометрический метод	5.0	-
4398	473040.77	1354281.20	Картометрический метод	5.0	-
4399	473075.85	1354284.05	Картометрический метод	5.0	-
4400	473102.41	1354291.18	Картометрический метод	5.0	-
4401	473149.96	1354312.54	Картометрический метод	5.0	-
4402	473237.25	1354356.52	Картометрический метод	5.0	-
4403	473318.79	1354397.94	Картометрический метод	5.0	-
4404	473435.60	1354455.84	Картометрический метод	5.0	-
4405	473590.40	1354532.33	Картометрический метод	5.0	-
4406	473596.29	1354535.24	Картометрический метод	5.0	-
4407	473465.23	1354692.60	Картометрический метод	5.0	-
4408	473434.86	1354720.51	Картометрический метод	5.0	-
4409	473430.63	1354724.38	Картометрический метод	5.0	-
4410	473429.62	1354726.79	Картометрический метод	5.0	-
4411	473427.85	1354731.02	Картометрический метод	5.0	-

2. Сведения о характерных точках границ объекта					
Обозначение характерных точек границ	Координаты, м		Метод определения координат характерной точки	Средняя квадратическая погрешность положения характерной точки (Mt), м	Описание обозначения точки на местности (при наличии)
	X	Y			
1	2	3	4	5	6
4412	473424.99	1354737.82	Картометрический метод	5.0	-
4413	473424.57	1354738.84	Картометрический метод	5.0	-
4414	473424.52	1354738.95	Картометрический метод	5.0	-
4415	473424.01	1354738.72	Картометрический метод	5.0	-
4416	473342.71	1354702.25	Картометрический метод	5.0	-
4417	473325.68	1354708.30	Картометрический метод	5.0	-
4418	473309.45	1354718.00	Картометрический метод	5.0	-
4419	473301.56	1354723.80	Картометрический метод	5.0	-
4420	473296.50	1354727.51	Картометрический метод	5.0	-
4421	473290.47	1354735.54	Картометрический метод	5.0	-
4422	473282.99	1354750.25	Картометрический метод	5.0	-
4343	473280.07	1354762.17	Картометрический метод	5.0	-
4423	473695.64	1355052.94	Картометрический метод	5.0	-
4424	473678.59	1355045.62	Картометрический метод	5.0	-
4425	473662.09	1355047.56	Картометрический метод	5.0	-
4426	473661.98	1355047.51	Картометрический метод	5.0	-
4427	473648.65	1355041.33	Картометрический метод	5.0	-
4428	473626.65	1355038.90	Картометрический метод	5.0	-
4429	473610.11	1355037.07	Картометрический метод	5.0	-
4430	473594.44	1355042.02	Картометрический метод	5.0	-
4431	473582.94	1355045.65	Картометрический метод	5.0	-
4432	473563.40	1355048.04	Картометрический метод	5.0	-
4433	473538.27	1355049.28	Картометрический метод	5.0	-
4434	473518.89	1355048.59	Картометрический метод	5.0	-
4435	473486.66	1355053.76	Картометрический метод	5.0	-
4436	473471.89	1355055.66	Картометрический метод	5.0	-

2. Сведения о характерных точках границ объекта					
Обозначение характерных точек границ	Координаты, м		Метод определения координат характерной точки	Средняя квадратическая погрешность положения характерной точки (Mt), м	Описание обозначения точки на местности (при наличии)
	X	Y			
1	2	3	4	5	6
4437	473457.11	1355062.34	Картометрический метод	5.0	-
4438	473439.47	1355076.16	Картометрический метод	5.0	-
4439	473438.38	1355076.72	Картометрический метод	5.0	-
4440	473437.26	1355077.16	Картометрический метод	5.0	-
4441	473436.82	1355077.52	Картометрический метод	5.0	-
4442	473405.68	1355093.52	Картометрический метод	5.0	-
4443	473376.62	1355117.91	Картометрический метод	5.0	-
4444	473344.76	1355151.89	Картометрический метод	5.0	-
4445	473343.64	1355153.86	Картометрический метод	5.0	-
4446	473337.01	1355165.59	Картометрический метод	5.0	-
4447	473335.42	1355168.40	Картометрический метод	5.0	-
4448	473329.64	1355165.33	Картометрический метод	5.0	-
4449	473325.43	1355168.78	Картометрический метод	5.0	-
4450	473319.57	1355179.47	Картометрический метод	5.0	-
4451	473343.44	1355187.32	Картометрический метод	5.0	-
4452	473369.65	1355275.76	Картометрический метод	5.0	-
4453	473380.23	1355290.57	Картометрический метод	5.0	-
4454	473397.16	1355282.11	Картометрический метод	5.0	-
4455	473414.10	1355292.69	Картометрический метод	5.0	-
4456	473414.10	1355347.72	Картометрический метод	5.0	-
4457	473371.76	1355438.74	Картометрический метод	5.0	-
4458	473340.01	1355478.96	Картометрический метод	5.0	-
4459	473306.15	1355478.96	Картометрический метод	5.0	-
4460	473280.75	1355457.79	Картометрический метод	5.0	-
4461	473255.35	1355411.22	Картометрический метод	5.0	-
4462	473234.18	1355432.39	Картометрический метод	5.0	-

2. Сведения о характерных точках границ объекта					
Обозначение характерных точек границ	Координаты, м		Метод определения координат характерной точки	Средняя квадратическая погрешность положения характерной точки (Mt), м	Описание обозначения точки на местности (при наличии)
	X	Y			
1	2	3	4	5	6
4463	473199.01	1355413.14	Картометрический метод	5.0	-
4464	473191.39	1355429.58	Картометрический метод	5.0	-
4465	473181.26	1355451.44	Картометрический метод	5.0	-
4466	473157.98	1355455.67	Картометрический метод	5.0	-
4467	473147.40	1355442.97	Картометрический метод	5.0	-
4468	473131.82	1355417.94	Картометрический метод	5.0	-
4469	473109.50	1355424.29	Картометрический метод	5.0	-
4470	473104.80	1355435.83	Картометрический метод	5.0	-
4471	473093.55	1355450.38	Картометрический метод	5.0	-
4472	473055.85	1355457.00	Картометрический метод	5.0	-
4473	473040.64	1355467.58	Картометрический метод	5.0	-
4474	473030.72	1355491.39	Картометрический метод	5.0	-
4475	473012.86	1355504.62	Картометрический метод	5.0	-
4476	472992.98	1355505.54	Картометрический метод	5.0	-
4477	473001.39	1355487.60	Картометрический метод	5.0	-
4478	472993.09	1355484.25	Картометрический метод	5.0	-
4479	472995.19	1355476.28	Картометрический метод	5.0	-
4480	472999.40	1355460.31	Картометрический метод	5.0	-
4481	472994.11	1355445.76	Картометрический метод	5.0	-
4482	472985.44	1355440.88	Картометрический метод	5.0	-
4483	472972.94	1355433.86	Картометрический метод	5.0	-
4484	472959.04	1355428.54	Картометрический метод	5.0	-
4485	472955.89	1355418.27	Картометрический метод	5.0	-
4486	472955.51	1355417.04	Картометрический метод	5.0	-
4487	472940.30	1355421.38	Картометрический метод	5.0	-
4488	472916.24	1355412.19	Картометрический метод	5.0	-

2. Сведения о характерных точках границ объекта					
Обозначение характерных точек границ	Координаты, м		Метод определения координат характерной точки	Средняя квадратическая погрешность положения характерной точки (Mt), м	Описание обозначения точки на местности (при наличии)
	X	Y			
1	2	3	4	5	6
4489	472903.85	1355382.64	Картометрический метод	5.0	-
4490	472908.56	1355378.93	Картометрический метод	5.0	-
4491	472920.27	1355395.01	Картометрический метод	5.0	-
4492	472936.62	1355382.77	Картометрический метод	5.0	-
4493	472937.29	1355380.52	Картометрический метод	5.0	-
4494	472931.99	1355373.57	Картометрический метод	5.0	-
4495	472925.76	1355365.40	Картометрический метод	5.0	-
4496	472960.04	1355338.42	Картометрический метод	5.0	-
4497	472974.01	1355327.43	Картометрический метод	5.0	-
4498	472976.62	1355330.98	Картометрический метод	5.0	-
4499	472979.92	1355335.96	Картометрический метод	5.0	-
4500	473001.76	1355317.45	Картометрический метод	5.0	-
4501	473001.12	1355316.67	Картометрический метод	5.0	-
4502	472996.33	1355311.10	Картометрический метод	5.0	-
4503	472995.79	1355310.29	Картометрический метод	5.0	-
4504	473009.43	1355299.55	Картометрический метод	5.0	-
4505	473023.98	1355288.10	Картометрический метод	5.0	-
4506	473032.15	1355297.39	Картометрический метод	5.0	-
4507	473051.47	1355283.15	Картометрический метод	5.0	-
4508	473053.74	1355281.65	Картометрический метод	5.0	-
4509	473045.16	1355271.43	Картометрический метод	5.0	-
4510	473100.34	1355228.01	Картометрический метод	5.0	-
4511	473143.12	1355194.34	Картометрический метод	5.0	-
4512	473170.97	1355172.42	Картометрический метод	5.0	-
4513	473173.26	1355170.62	Картометрический метод	5.0	-
4514	473174.66	1355169.52	Картометрический метод	5.0	-

2. Сведения о характерных точках границ объекта					
Обозначение характерных точек границ	Координаты, м		Метод определения координат характерной точки	Средняя квадратическая погрешность положения характерной точки (Mt), м	Описание обозначения точки на местности (при наличии)
	X	Y			
1	2	3	4	5	6
4515	473174.66	1355169.52	Картометрический метод	5.0	-
4516	473187.10	1355159.20	Картометрический метод	5.0	-
4517	473189.89	1355156.93	Картометрический метод	5.0	-
4518	473192.60	1355154.72	Картометрический метод	5.0	-
4519	473201.50	1355147.47	Картометрический метод	5.0	-
4520	473202.28	1355147.79	Картометрический метод	5.0	-
4521	473208.45	1355142.93	Картометрический метод	5.0	-
4522	473210.76	1355144.22	Картометрический метод	5.0	-
4523	473226.99	1355130.27	Картометрический метод	5.0	-
4524	473235.56	1355139.28	Картометрический метод	5.0	-
4525	473252.84	1355111.53	Картометрический метод	5.0	-
4526	473255.94	1355105.56	Картометрический метод	5.0	-
4527	473264.12	1355099.12	Картометрический метод	5.0	-
4528	473287.02	1355081.10	Картометрический метод	5.0	-
4529	473301.97	1355069.33	Картометрический метод	5.0	-
4530	473319.64	1355055.43	Картометрический метод	5.0	-
4531	473325.23	1355062.68	Картометрический метод	5.0	-
4532	473331.44	1355060.48	Картометрический метод	5.0	-
4533	473338.17	1355056.78	Картометрический метод	5.0	-
4534	473341.05	1355055.02	Картометрический метод	5.0	-
4535	473345.26	1355052.22	Картометрический метод	5.0	-
4536	473336.77	1355041.95	Картометрический метод	5.0	-
4537	473344.52	1355035.85	Картометрический метод	5.0	-
4538	473328.33	1355023.31	Картометрический метод	5.0	-
4539	473329.67	1355010.34	Картометрический метод	5.0	-
4540	473334.05	1355004.17	Картометрический метод	5.0	-

2. Сведения о характерных точках границ объекта					
Обозначение характерных точек границ	Координаты, м		Метод определения координат характерной точки	Средняя квадратическая погрешность положения характерной точки (Mt), м	Описание обозначения точки на местности (при наличии)
	X	Y			
1	2	3	4	5	6
4541	473332.29	1355002.90	Картометрический метод	5.0	-
4542	473324.92	1354997.59	Картометрический метод	5.0	-
4543	473319.84	1354993.93	Картометрический метод	5.0	-
4544	473316.62	1354992.12	Картометрический метод	5.0	-
4545	473311.21	1355002.96	Картометрический метод	5.0	-
4546	473309.14	1355008.45	Картометрический метод	5.0	-
4547	473289.95	1354993.59	Картометрический метод	5.0	-
4548	473313.76	1354977.02	Картометрический метод	5.0	-
4549	473327.66	1354966.18	Картометрический метод	5.0	-
4550	473342.17	1354978.12	Картометрический метод	5.0	-
4551	473360.94	1354960.81	Картометрический метод	5.0	-
4552	473424.81	1354885.50	Картометрический метод	5.0	-
4553	473442.81	1354863.09	Картометрический метод	5.0	-
4554	473446.11	1354858.99	Картометрический метод	5.0	-
4555	473464.41	1354871.09	Картометрический метод	5.0	-
4556	473514.11	1354892.20	Картометрический метод	5.0	-
4557	473520.29	1354894.07	Картометрический метод	5.0	-
4558	473537.74	1354900.98	Картометрический метод	5.0	-
4559	473566.45	1354912.34	Картометрический метод	5.0	-
4560	473566.49	1354912.36	Картометрический метод	5.0	-
4561	473593.22	1354921.44	Картометрический метод	5.0	-
4562	473596.02	1354922.71	Картометрический метод	5.0	-
4563	473598.81	1354923.98	Картометрический метод	5.0	-
4564	473624.40	1354935.85	Картометрический метод	5.0	-
4565	473652.03	1354946.45	Картометрический метод	5.0	-
4566	473653.23	1354946.91	Картометрический метод	5.0	-

2. Сведения о характерных точках границ объекта					
Обозначение характерных точек границ	Координаты, м		Метод определения координат характерной точки	Средняя квадратическая погрешность положения характерной точки (Mt), м	Описание обозначения точки на местности (при наличии)
	X	Y			
1	2	3	4	5	6
4567	473674.67	1354953.14	Картометрический метод	5.0	-
4568	473683.41	1354979.12	Картометрический метод	5.0	-
4569	473679.95	1354988.62	Картометрический метод	5.0	-
4423	473695.64	1355052.94	Картометрический метод	5.0	-
4570	473714.41	1352228.88	Картометрический метод	5.0	-
4571	473672.81	1352206.78	Картометрический метод	5.0	-
4572	473674.90	1352185.90	Картометрический метод	5.0	-
4573	473666.63	1352184.78	Картометрический метод	5.0	-
4574	473668.37	1352174.91	Картометрический метод	5.0	-
4575	473705.82	1352191.69	Картометрический метод	5.0	-
4576	473714.41	1352195.54	Картометрический метод	5.0	-
4577	473724.69	1352187.83	Картометрический метод	5.0	-
4578	473728.20	1352187.11	Картометрический метод	5.0	-
4579	473735.04	1352193.96	Картометрический метод	5.0	-
4580	473736.69	1352196.42	Картометрический метод	5.0	-
4581	473740.39	1352201.97	Картометрический метод	5.0	-
4582	473742.12	1352204.56	Картометрический метод	5.0	-
4583	473747.05	1352211.97	Картометрический метод	5.0	-
4584	473760.35	1352231.92	Картометрический метод	5.0	-
4585	473754.85	1352229.97	Картометрический метод	5.0	-
4586	473735.30	1352254.42	Картометрический метод	5.0	-
4570	473714.41	1352228.88	Картометрический метод	5.0	-
4587	473748.47	1354298.43	Картометрический метод	5.0	-
4588	473746.55	1354291.84	Картометрический метод	5.0	-
4589	473741.01	1354291.20	Картометрический метод	5.0	-
4590	473733.82	1354290.37	Картометрический метод	5.0	-

2. Сведения о характерных точках границ объекта					
Обозначение характерных точек границ	Координаты, м		Метод определения координат характерной точки	Средняя квадратическая погрешность положения характерной точки (Mt), м	Описание обозначения точки на местности (при наличии)
	X	Y			
1	2	3	4	5	6
4591	473675.14	1354283.60	Картометрический метод	5.0	-
4592	473679.93	1354238.35	Картометрический метод	5.0	-
4593	473720.38	1354243.83	Картометрический метод	5.0	-
4594	473720.45	1354244.07	Картометрический метод	5.0	-
4595	473747.18	1354240.52	Картометрический метод	5.0	-
4596	473736.36	1354224.29	Картометрический метод	5.0	-
4597	473736.38	1354213.31	Картометрический метод	5.0	-
4598	473751.56	1354203.38	Картометрический метод	5.0	-
4599	473753.35	1354202.82	Картометрический метод	5.0	-
4600	473754.31	1354206.32	Картометрический метод	5.0	-
4601	473796.27	1354195.08	Картометрический метод	5.0	-
4602	473804.72	1354192.82	Картометрический метод	5.0	-
4603	473812.47	1354212.49	Картометрический метод	5.0	-
4604	473820.96	1354236.60	Картометрический метод	5.0	-
4605	473820.96	1354236.60	Картометрический метод	5.0	-
4606	473823.76	1354244.57	Картометрический метод	5.0	-
4607	473832.47	1354269.31	Картометрический метод	5.0	-
4608	473837.44	1354288.26	Картометрический метод	5.0	-
4609	473838.45	1354288.14	Картометрический метод	5.0	-
4610	473843.66	1354307.14	Картометрический метод	5.0	-
4611	473849.26	1354327.57	Картометрический метод	5.0	-
4612	473851.22	1354334.70	Картометрический метод	5.0	-
4613	473854.20	1354345.58	Картометрический метод	5.0	-
4614	473854.82	1354347.82	Картометрический метод	5.0	-
4615	473850.33	1354346.47	Картометрический метод	5.0	-
4616	473807.50	1354335.79	Картометрический метод	5.0	-

2. Сведения о характерных точках границ объекта					
Обозначение характерных точек границ	Координаты, м		Метод определения координат характерной точки	Средняя квадратическая погрешность положения характерной точки (Mt), м	Описание обозначения точки на местности (при наличии)
	X	Y			
1	2	3	4	5	6
4617	473764.86	1354324.67	Картометрический метод	5.0	-
4618	473755.63	1354321.71	Картометрический метод	5.0	-
4619	473751.64	1354320.43	Картометрический метод	5.0	-
4620	473749.95	1354308.73	Картометрический метод	5.0	-
4621	473749.33	1354304.41	Картометрический метод	5.0	-
4622	473749.14	1354303.07	Картометрический метод	5.0	-
4623	473748.88	1354301.26	Картометрический метод	5.0	-
4587	473748.47	1354298.43	Картометрический метод	5.0	-
4624	473795.47	1354430.50	Картометрический метод	5.0	-
4625	473747.55	1354458.15	Картометрический метод	5.0	-
4626	473697.21	1354496.02	Картометрический метод	5.0	-
4627	473644.57	1354505.23	Картометрический метод	5.0	-
4628	473617.71	1354520.59	Картометрический метод	5.0	-
4629	473602.22	1354512.82	Картометрический метод	5.0	-
4630	473564.56	1354493.94	Картометрический метод	5.0	-
4631	473602.63	1354471.63	Картометрический метод	5.0	-
4632	473631.65	1354454.62	Картометрический метод	5.0	-
4633	473651.15	1354443.19	Картометрический метод	5.0	-
4634	473659.65	1354438.20	Картометрический метод	5.0	-
4635	473686.36	1354422.54	Картометрический метод	5.0	-
4636	473698.23	1354415.59	Картометрический метод	5.0	-
4637	473712.57	1354407.19	Картометрический метод	5.0	-
4638	473738.15	1354392.19	Картометрический метод	5.0	-
4639	473764.05	1354377.01	Картометрический метод	5.0	-
4640	473781.72	1354366.65	Картометрический метод	5.0	-
4641	473786.85	1354363.65	Картометрический метод	5.0	-

2. Сведения о характерных точках границ объекта					
Обозначение характерных точек границ	Координаты, м		Метод определения координат характерной точки	Средняя квадратическая погрешность положения характерной точки (Mt), м	Описание обозначения точки на местности (при наличии)
	X	Y			
1	2	3	4	5	6
4642	473791.59	1354360.87	Картометрический метод	5.0	-
4643	473780.81	1354352.07	Картометрический метод	5.0	-
4644	473779.96	1354347.18	Картометрический метод	5.0	-
4645	473783.19	1354344.87	Картометрический метод	5.0	-
4646	473783.70	1354344.51	Картометрический метод	5.0	-
4647	473790.25	1354339.83	Картометрический метод	5.0	-
4648	473828.06	1354345.11	Картометрический метод	5.0	-
4649	473843.51	1354350.92	Картометрический метод	5.0	-
4650	473857.18	1354356.06	Картометрический метод	5.0	-
4651	473859.19	1354362.15	Картометрический метод	5.0	-
4652	473867.45	1354390.07	Картометрический метод	5.0	-
4653	473867.46	1354396.42	Картометрический метод	5.0	-
4654	473870.45	1354408.15	Картометрический метод	5.0	-
4655	473863.30	1354411.07	Картометрический метод	5.0	-
4656	473860.39	1354412.96	Картометрический метод	5.0	-
4657	473835.23	1354422.93	Картометрический метод	5.0	-
4658	473824.75	1354428.03	Картометрический метод	5.0	-
4659	473823.42	1354428.35	Картометрический метод	5.0	-
4660	473809.67	1354433.83	Картометрический метод	5.0	-
4661	473809.11	1354431.57	Картометрический метод	5.0	-
4662	473807.53	1354425.20	Картометрический метод	5.0	-
4663	473804.14	1354411.53	Картометрический метод	5.0	-
4664	473803.33	1354408.26	Картометрический метод	5.0	-
4665	473802.08	1354411.80	Картометрический метод	5.0	-
4666	473801.40	1354413.72	Картометрический метод	5.0	-
4667	473799.59	1354418.85	Картометрический метод	5.0	-

2. Сведения о характерных точках границ объекта					
Обозначение характерных точек границ	Координаты, м		Метод определения координат характерной точки	Средняя квадратическая погрешность положения характерной точки (Mt), м	Описание обозначения точки на местности (при наличии)
	X	Y			
1	2	3	4	5	6
4624	473795.47	1354430.50	Картометрический метод	5.0	-
4668	473773.37	1349126.81	Картометрический метод	5.0	-
4669	473743.15	1349106.48	Картометрический метод	5.0	-
4670	473739.60	1349104.09	Картометрический метод	5.0	-
4671	473740.71	1349094.03	Картометрический метод	5.0	-
4672	473719.67	1349078.86	Картометрический метод	5.0	-
4673	473710.28	1349070.44	Картометрический метод	5.0	-
4674	473735.16	1349023.97	Картометрический метод	5.0	-
4675	473758.99	1349035.56	Картометрический метод	5.0	-
4676	473769.63	1349039.53	Картометрический метод	5.0	-
4677	473764.25	1349048.76	Картометрический метод	5.0	-
4678	473780.70	1349062.94	Картометрический метод	5.0	-
4679	473808.09	1349086.56	Картометрический метод	5.0	-
4680	473837.90	1349112.27	Картометрический метод	5.0	-
4681	473870.22	1349140.14	Картометрический метод	5.0	-
4682	473897.93	1349164.04	Картометрический метод	5.0	-
4683	473861.57	1349206.19	Картометрический метод	5.0	-
4684	473841.97	1349188.61	Картометрический метод	5.0	-
4685	473837.32	1349178.28	Картометрический метод	5.0	-
4686	473831.87	1349166.16	Картометрический метод	5.0	-
4687	473806.28	1349148.94	Картометрический метод	5.0	-
4668	473773.37	1349126.81	Картометрический метод	5.0	-
4688	473936.13	1351283.50	Картометрический метод	5.0	-
4689	473936.06	1351283.33	Картометрический метод	5.0	-
4690	473937.03	1351282.95	Картометрический метод	5.0	-
4691	473966.18	1351271.66	Картометрический метод	5.0	-

2. Сведения о характерных точках границ объекта					
Обозначение характерных точек границ	Координаты, м		Метод определения координат характерной точки	Средняя квадратическая погрешность положения характерной точки (Mt), м	Описание обозначения точки на местности (при наличии)
	X	Y			
1	2	3	4	5	6
4692	473979.54	1351306.39	Картометрический метод	5.0	-
4693	473949.50	1351318.02	Картометрический метод	5.0	-
4694	473940.12	1351293.80	Картометрический метод	5.0	-
4695	473936.13	1351283.50	Картометрический метод	5.0	-
4688	473936.13	1351283.50	Картометрический метод	5.0	-
4696	474022.60	1353689.69	Картометрический метод	5.0	-
4697	474007.26	1353725.51	Картометрический метод	5.0	-
4698	474017.14	1353728.30	Картометрический метод	5.0	-
4699	474000.17	1353794.20	Картометрический метод	5.0	-
4700	474001.72	1353794.76	Картометрический метод	5.0	-
4701	473997.60	1353804.93	Картометрический метод	5.0	-
4702	474008.54	1353814.85	Картометрический метод	5.0	-
4703	474014.60	1353819.13	Картометрический метод	5.0	-
4704	474020.56	1353830.56	Картометрический метод	5.0	-
4705	474020.68	1353832.51	Картометрический метод	5.0	-
4706	474021.78	1353850.16	Картометрический метод	5.0	-
4707	474022.49	1353853.78	Картометрический метод	5.0	-
4708	473974.77	1353862.46	Картометрический метод	5.0	-
4709	473961.22	1353888.00	Картометрический метод	5.0	-
4710	473955.29	1353883.63	Картометрический метод	5.0	-
4711	473949.98	1353897.58	Картометрический метод	5.0	-
4712	473947.12	1353905.11	Картометрический метод	5.0	-
4713	473940.19	1353917.59	Картометрический метод	5.0	-
4714	473937.76	1353921.05	Картометрический метод	5.0	-
4715	473935.34	1353922.12	Картометрический метод	5.0	-
4716	473932.05	1353929.88	Картометрический метод	5.0	-

2. Сведения о характерных точках границ объекта					
Обозначение характерных точек границ	Координаты, м		Метод определения координат характерной точки	Средняя квадратическая погрешность положения характерной точки (Mt), м	Описание обозначения точки на местности (при наличии)
	X	Y			
1	2	3	4	5	6
4717	473923.28	1353941.55	Картометрический метод	5.0	-
4718	473916.69	1353956.92	Картометрический метод	5.0	-
4719	473909.38	1353997.64	Картометрический метод	5.0	-
4720	473911.64	1353999.85	Картометрический метод	5.0	-
4721	473912.02	1354000.22	Картометрический метод	5.0	-
4722	473928.84	1354008.64	Картометрический метод	5.0	-
4723	473929.46	1354008.58	Картометрический метод	5.0	-
4724	473929.53	1354008.90	Картометрический метод	5.0	-
4725	473940.37	1354055.69	Картометрический метод	5.0	-
4726	473948.33	1354089.74	Картометрический метод	5.0	-
4727	473948.29	1354089.75	Картометрический метод	5.0	-
4728	473953.90	1354113.56	Картометрический метод	5.0	-
4729	473956.36	1354123.99	Картометрический метод	5.0	-
4730	473964.13	1354157.01	Картометрический метод	5.0	-
4731	473964.33	1354158.11	Картометрический метод	5.0	-
4732	473964.63	1354159.82	Картометрический метод	5.0	-
4733	473971.27	1354197.10	Картометрический метод	5.0	-
4734	473971.28	1354197.10	Картометрический метод	5.0	-
4735	473982.32	1354194.13	Картометрический метод	5.0	-
4736	473987.88	1354209.02	Картометрический метод	5.0	-
4737	473975.47	1354214.06	Картометрический метод	5.0	-
4738	473975.56	1354221.15	Картометрический метод	5.0	-
4739	473977.50	1354232.02	Картометрический метод	5.0	-
4740	473980.14	1354246.84	Картометрический метод	5.0	-
4741	473980.16	1354246.98	Картометрический метод	5.0	-
4742	473985.33	1354275.99	Картометрический метод	5.0	-

2. Сведения о характерных точках границ объекта					
Обозначение характерных точек границ	Координаты, м		Метод определения координат характерной точки	Средняя квадратическая погрешность положения характерной точки (Mt), м	Описание обозначения точки на местности (при наличии)
	X	Y			
1	2	3	4	5	6
4743	473991.72	1354310.42	Картометрический метод	5.0	-
4744	473994.72	1354327.95	Картометрический метод	5.0	-
4745	473994.61	1354328.04	Картометрический метод	5.0	-
4746	473933.94	1354350.16	Картометрический метод	5.0	-
4747	473896.09	1354363.92	Картометрический метод	5.0	-
4748	473877.43	1354370.70	Картометрический метод	5.0	-
4749	473877.43	1354370.70	Картометрический метод	5.0	-
4750	473870.70	1354362.79	Картометрический метод	5.0	-
4751	473869.54	1354361.85	Картометрический метод	5.0	-
4752	473868.74	1354359.15	Картометрический метод	5.0	-
4753	473854.00	1354315.14	Картометрический метод	5.0	-
4754	473850.63	1354299.17	Картометрический метод	5.0	-
4755	473842.04	1354266.37	Картометрический метод	5.0	-
4756	473826.34	1354226.18	Картометрический метод	5.0	-
4757	473804.35	1354171.27	Картометрический метод	5.0	-
4758	473800.37	1354158.26	Картометрический метод	5.0	-
4759	473794.64	1354133.14	Картометрический метод	5.0	-
4760	473781.65	1354084.73	Картометрический метод	5.0	-
4761	473773.77	1354068.57	Картометрический метод	5.0	-
4762	473761.24	1354058.42	Картометрический метод	5.0	-
4763	473759.82	1354057.12	Картометрический метод	5.0	-
4764	473749.78	1354047.97	Картометрический метод	5.0	-
4765	473716.45	1354022.15	Картометрический метод	5.0	-
4766	473716.25	1354021.93	Картометрический метод	5.0	-
4767	473672.28	1353973.45	Картометрический метод	5.0	-
4768	473652.94	1353940.70	Картометрический метод	5.0	-

2. Сведения о характерных точках границ объекта					
Обозначение характерных точек границ	Координаты, м		Метод определения координат характерной точки	Средняя квадратическая погрешность положения характерной точки (Mt), м	Описание обозначения точки на местности (при наличии)
	X	Y			
1	2	3	4	5	6
4769	473650.95	1353935.56	Картометрический метод	5.0	-
4770	473644.71	1353919.50	Картометрический метод	5.0	-
4771	473645.20	1353911.68	Картометрический метод	5.0	-
4772	473648.37	1353860.71	Картометрический метод	5.0	-
4773	473647.32	1353843.77	Картометрический метод	5.0	-
4774	473647.32	1353843.76	Картометрический метод	5.0	-
4775	473646.66	1353833.14	Картометрический метод	5.0	-
4776	473641.29	1353813.38	Картометрический метод	5.0	-
4777	473669.31	1353814.97	Картометрический метод	5.0	-
4778	473739.42	1353803.06	Картометрический метод	5.0	-
4779	473769.85	1353725.01	Картометрический метод	5.0	-
4780	473796.31	1353703.84	Картометрический метод	5.0	-
4781	473832.03	1353705.16	Картометрический метод	5.0	-
4782	473861.56	1353628.61	Картометрический метод	5.0	-
4783	473891.13	1353551.99	Картометрический метод	5.0	-
4784	473896.85	1353537.15	Картометрический метод	5.0	-
4785	473943.57	1353532.93	Картометрический метод	5.0	-
4786	473981.41	1353546.35	Картометрический метод	5.0	-
4787	473978.84	1353553.96	Картометрический метод	5.0	-
4788	474018.53	1353585.18	Картометрический метод	5.0	-
4789	474008.22	1353615.03	Картометрический метод	5.0	-
4790	473996.29	1353644.71	Картометрический метод	5.0	-
4791	473992.23	1353676.72	Картометрический метод	5.0	-
4792	474024.23	1353688.36	Картометрический метод	5.0	-
4696	474022.60	1353689.69	Картометрический метод	5.0	-
4793	473975.21	1353525.46	Картометрический метод	5.0	-

2. Сведения о характерных точках границ объекта					
Обозначение характерных точек границ	Координаты, м		Метод определения координат характерной точки	Средняя квадратическая погрешность положения характерной точки (Mt), м	Описание обозначения точки на местности (при наличии)
	X	Y			
1	2	3	4	5	6
4794	473962.64	1353519.23	Картометрический метод	5.0	-
4795	474015.83	1353468.91	Картометрический метод	5.0	-
4796	474030.29	1353484.20	Картометрический метод	5.0	-
4797	474010.53	1353503.62	Картометрический метод	5.0	-
4798	474000.16	1353513.82	Картометрический метод	5.0	-
4799	473983.96	1353529.79	Картометрический метод	5.0	-
4800	473983.93	1353529.78	Картометрический метод	5.0	-
4793	473975.21	1353525.46	Картометрический метод	5.0	-
4801	474031.54	1357109.58	Картометрический метод	5.0	-
4802	474029.39	1357157.43	Картометрический метод	5.0	-
4803	474030.25	1357170.36	Картометрический метод	5.0	-
4804	474003.31	1357161.51	Картометрический метод	5.0	-
4805	473981.09	1357159.92	Картометрический метод	5.0	-
4806	473947.75	1357144.05	Картометрический метод	5.0	-
4807	473927.11	1357113.88	Картометрический метод	5.0	-
4808	473887.43	1357101.18	Картометрический метод	5.0	-
4809	473871.54	1357104.36	Картометрический метод	5.0	-
4810	473845.54	1357109.56	Картометрический метод	5.0	-
4811	473839.80	1357110.71	Картометрический метод	5.0	-
4812	473834.83	1357116.61	Картометрический метод	5.0	-
4813	473814.40	1357140.87	Картометрический метод	5.0	-
4814	473800.02	1357170.84	Картометрический метод	5.0	-
4815	473795.35	1357180.56	Картометрический метод	5.0	-
4816	473771.54	1357204.37	Картометрический метод	5.0	-
4817	473723.91	1357218.66	Картометрический метод	5.0	-
4818	473673.11	1357231.36	Картометрический метод	5.0	-

2. Сведения о характерных точках границ объекта					
Обозначение характерных точек границ	Координаты, м		Метод определения координат характерной точки	Средняя квадратическая погрешность положения характерной точки (Mt), м	Описание обозначения точки на местности (при наличии)
	X	Y			
1	2	3	4	5	6
4819	473649.30	1357223.42	Картометрический метод	5.0	-
4820	473636.60	1357202.78	Картометрический метод	5.0	-
4821	473623.90	1357166.27	Картометрический метод	5.0	-
4822	473625.49	1357105.95	Картометрический метод	5.0	-
4823	473654.06	1357032.92	Картометрический метод	5.0	-
4824	473683.74	1357005.62	Картометрический метод	5.0	-
4825	473693.75	1356996.41	Картометрический метод	5.0	-
4826	473715.08	1356990.84	Картометрический метод	5.0	-
4827	473730.26	1356986.88	Картометрический метод	5.0	-
4828	473739.69	1356961.66	Картометрический метод	5.0	-
4829	473816.52	1356964.28	Картометрический метод	5.0	-
4830	473851.57	1356957.73	Картометрический метод	5.0	-
4831	473869.89	1356859.42	Картометрический метод	5.0	-
4832	473911.01	1356837.78	Картометрический метод	5.0	-
4833	473942.86	1356821.01	Картометрический метод	5.0	-
4834	473973.70	1356804.78	Картометрический метод	5.0	-
4835	474007.96	1356786.75	Картометрический метод	5.0	-
4836	474009.97	1356810.96	Картометрический метод	5.0	-
4837	474010.77	1356820.63	Картометрический метод	5.0	-
4838	474013.24	1356850.53	Картометрический метод	5.0	-
4839	474015.14	1356873.45	Картометрический метод	5.0	-
4840	474017.00	1356895.87	Картометрический метод	5.0	-
4841	474018.85	1356918.30	Картометрический метод	5.0	-
4842	474020.05	1356940.26	Картометрический метод	5.0	-
4843	474021.24	1356962.23	Картометрический метод	5.0	-
4844	474022.40	1356983.70	Картометрический метод	5.0	-

2. Сведения о характерных точках границ объекта					
Обозначение характерных точек границ	Координаты, м		Метод определения координат характерной точки	Средняя квадратическая погрешность положения характерной точки (Mt), м	Описание обозначения точки на местности (при наличии)
	X	Y			
1	2	3	4	5	6
4845	474023.57	1357005.16	Картометрический метод	5.0	-
4846	474024.68	1357025.65	Картометрический метод	5.0	-
4847	474025.02	1357031.86	Картометрический метод	5.0	-
4848	474025.56	1357046.12	Картометрический метод	5.0	-
4849	474026.33	1357066.61	Картометрический метод	5.0	-
4850	474027.11	1357087.09	Картометрический метод	5.0	-
4851	474027.26	1357091.06	Картометрический метод	5.0	-
4852	474026.83	1357095.97	Картометрический метод	5.0	-
4853	474031.11	1357093.63	Картометрический метод	5.0	-
4801	474031.54	1357109.58	Картометрический метод	5.0	-
4854	473524.54	1356657.25	Картометрический метод	5.0	-
4855	473385.46	1356565.68	Картометрический метод	5.0	-
4856	473405.27	1356549.35	Картометрический метод	5.0	-
4857	473462.95	1356526.02	Картометрический метод	5.0	-
4858	473439.75	1356497.88	Картометрический метод	5.0	-
4859	473465.39	1356496.62	Картометрический метод	5.0	-
4860	473474.91	1356478.63	Картометрический метод	5.0	-
4861	473474.91	1356465.93	Картометрический метод	5.0	-
4862	473490.79	1356455.34	Картометрический метод	5.0	-
4863	473479.61	1356432.76	Картометрический метод	5.0	-
4864	473468.79	1356409.20	Картометрический метод	5.0	-
4865	473446.06	1356369.93	Картометрический метод	5.0	-
4866	473437.41	1356349.51	Картометрический метод	5.0	-
4867	473428.23	1356319.66	Картометрический метод	5.0	-
4868	473424.99	1356304.48	Картометрический метод	5.0	-
4869	473428.26	1356288.26	Картометрический метод	5.0	-

2. Сведения о характерных точках границ объекта					
Обозначение характерных точек границ	Координаты, м		Метод определения координат характерной точки	Средняя квадратическая погрешность положения характерной точки (Mt), м	Описание обозначения точки на местности (при наличии)
	X	Y			
1	2	3	4	5	6
4870	473439.67	1356277.81	Картометрический метод	5.0	-
4871	473460.28	1356273.12	Картометрический метод	5.0	-
4872	473474.92	1356274.70	Картометрический метод	5.0	-
4873	473493.90	1356282.58	Картометрический метод	5.0	-
4874	473511.76	1356313.47	Картометрический метод	5.0	-
4875	473530.70	1356346.46	Картометрический метод	5.0	-
4876	473543.67	1356381.02	Картометрический метод	5.0	-
4877	473553.42	1356390.97	Картометрический метод	5.0	-
4878	473558.85	1356391.50	Картометрический метод	5.0	-
4879	473560.16	1356392.79	Картометрический метод	5.0	-
4880	473565.04	1356389.66	Картометрический метод	5.0	-
4881	473572.10	1356382.34	Картометрический метод	5.0	-
4882	473592.76	1356338.40	Картометрический метод	5.0	-
4883	473595.51	1356312.75	Картометрический метод	5.0	-
4884	473613.70	1356275.94	Картометрический метод	5.0	-
4885	473628.71	1356251.68	Картометрический метод	5.0	-
4886	473633.91	1356243.02	Картометрический метод	5.0	-
4887	473687.22	1356177.46	Картометрический метод	5.0	-
4888	473706.01	1356167.65	Картометрический метод	5.0	-
4889	473733.09	1356152.29	Картометрический метод	5.0	-
4890	473750.39	1356142.48	Картометрический метод	5.0	-
4891	473760.75	1356136.61	Картометрический метод	5.0	-
4892	473784.45	1356120.26	Картометрический метод	5.0	-
4893	473806.51	1356092.48	Картометрический метод	5.0	-
4894	473835.92	1356050.81	Картометрический метод	5.0	-
4895	473839.10	1356038.41	Картометрический метод	5.0	-

2. Сведения о характерных точках границ объекта					
Обозначение характерных точек границ	Координаты, м		Метод определения координат характерной точки	Средняя квадратическая погрешность положения характерной точки (Mt), м	Описание обозначения точки на местности (при наличии)
	X	Y			
1	2	3	4	5	6
4896	473843.46	1356021.38	Картометрический метод	5.0	-
4897	473848.97	1356002.66	Картометрический метод	5.0	-
4898	473850.09	1356002.40	Картометрический метод	5.0	-
4899	473894.09	1355992.22	Картометрический метод	5.0	-
4900	473927.21	1355984.56	Картометрический метод	5.0	-
4901	474019.04	1356331.11	Картометрический метод	5.0	-
4902	474029.35	1356370.02	Картометрический метод	5.0	-
4903	474054.13	1356463.56	Картометрический метод	5.0	-
4904	474041.91	1356464.77	Картометрический метод	5.0	-
4905	474032.16	1356466.99	Картометрический метод	5.0	-
4906	474005.46	1356459.87	Картометрический метод	5.0	-
4907	473983.13	1356453.92	Картометрический метод	5.0	-
4908	473842.58	1356416.46	Картометрический метод	5.0	-
4909	473729.61	1356587.34	Картометрический метод	5.0	-
4910	473569.48	1356686.84	Картометрический метод	5.0	-
4911	473549.34	1356673.58	Картометрический метод	5.0	-
4854	473524.54	1356657.25	Картометрический метод	5.0	-
4912	474054.36	1349699.87	Картометрический метод	5.0	-
4913	474018.73	1349700.88	Картометрический метод	5.0	-
4914	474018.73	1349700.82	Картометрический метод	5.0	-
4915	474019.18	1349693.66	Картометрический метод	5.0	-
4916	474020.64	1349670.57	Картометрический метод	5.0	-
4917	474055.15	1349673.85	Картометрический метод	5.0	-
4918	474055.85	1349673.92	Картометрический метод	5.0	-
4919	474055.98	1349673.93	Картометрический метод	5.0	-
4912	474054.36	1349699.87	Картометрический метод	5.0	-

2. Сведения о характерных точках границ объекта					
Обозначение характерных точек границ	Координаты, м		Метод определения координат характерной точки	Средняя квадратическая погрешность положения характерной точки (Mt), м	Описание обозначения точки на местности (при наличии)
	X	Y			
1	2	3	4	5	6
4920	473905.73	1349155.01	Картометрический метод	5.0	-
4921	473867.90	1349121.84	Картометрический метод	5.0	-
4922	473884.79	1349103.20	Картометрический метод	5.0	-
4923	473894.89	1349092.42	Картометрический метод	5.0	-
4924	473919.09	1349066.62	Картометрический метод	5.0	-
4925	473922.64	1349062.50	Картометрический метод	5.0	-
4926	473949.34	1349031.55	Картометрический метод	5.0	-
4927	473975.74	1349000.93	Картометрический метод	5.0	-
4928	474001.89	1348970.63	Картометрический метод	5.0	-
4929	474027.75	1348940.63	Картометрический метод	5.0	-
4930	474030.26	1348937.72	Картометрический метод	5.0	-
4931	474036.05	1348930.79	Картометрический метод	5.0	-
4932	474046.62	1348915.79	Картометрический метод	5.0	-
4933	474059.71	1348920.52	Картометрический метод	5.0	-
4934	474091.60	1348933.28	Картометрический метод	5.0	-
4935	474082.33	1348953.69	Картометрический метод	5.0	-
4936	474065.98	1348974.02	Картометрический метод	5.0	-
4937	474039.72	1349003.68	Картометрический метод	5.0	-
4938	474013.19	1349033.65	Картометрический метод	5.0	-
4939	473986.39	1349063.91	Картометрический метод	5.0	-
4940	473959.29	1349094.51	Картометрический метод	5.0	-
4941	473932.25	1349125.05	Картометрический метод	5.0	-
4920	473905.73	1349155.01	Картометрический метод	5.0	-
4942	474221.50	1354349.40	Картометрический метод	5.0	-
4943	474202.74	1354303.51	Картометрический метод	5.0	-
4944	474213.99	1354294.79	Картометрический метод	5.0	-

2. Сведения о характерных точках границ объекта					
Обозначение характерных точек границ	Координаты, м		Метод определения координат характерной точки	Средняя квадратическая погрешность положения характерной точки (Mt), м	Описание обозначения точки на местности (при наличии)
	X	Y			
1	2	3	4	5	6
4945	474242.75	1354275.70	Картометрический метод	5.0	-
4946	474260.78	1354302.82	Картометрический метод	5.0	-
4947	474264.91	1354309.03	Картометрический метод	5.0	-
4948	474265.76	1354313.93	Картометрический метод	5.0	-
4942	474221.50	1354349.40	Картометрический метод	5.0	-
4949	474101.69	1356297.54	Картометрический метод	5.0	-
4950	474087.67	1356235.88	Картометрический метод	5.0	-
4951	474116.22	1356253.18	Картометрический метод	5.0	-
4952	474141.97	1356268.79	Картометрический метод	5.0	-
4953	474165.41	1356283.04	Картометрический метод	5.0	-
4954	474181.66	1356292.92	Картометрический метод	5.0	-
4955	474223.05	1356317.14	Картометрический метод	5.0	-
4956	474276.52	1356339.34	Картометрический метод	5.0	-
4957	474261.66	1356387.31	Картометрический метод	5.0	-
4958	474251.65	1356419.61	Картометрический метод	5.0	-
4959	474246.93	1356434.83	Картометрический метод	5.0	-
4960	474223.86	1356441.58	Картометрический метод	5.0	-
4961	474194.98	1356450.02	Картометрический метод	5.0	-
4962	474184.26	1356453.16	Картометрический метод	5.0	-
4963	474165.40	1356455.11	Картометрический метод	5.0	-
4964	474133.53	1356458.40	Картометрический метод	5.0	-
4965	474132.38	1356450.83	Картометрический метод	5.0	-
4966	474128.88	1356427.75	Картометрический метод	5.0	-
4967	474127.15	1356416.35	Картометрический метод	5.0	-
4968	474123.30	1356397.97	Картометрический метод	5.0	-
4969	474108.78	1356328.74	Картометрический метод	5.0	-

2. Сведения о характерных точках границ объекта					
Обозначение характерных точек границ	Координаты, м		Метод определения координат характерной точки	Средняя квадратическая погрешность положения характерной точки (Mt), м	Описание обозначения точки на местности (при наличии)
	X	Y			
1	2	3	4	5	6
4949	474101.69	1356297.54	Картометрический метод	5.0	-
4970	474218.91	1356205.72	Картометрический метод	5.0	-
4971	474216.08	1356216.15	Картометрический метод	5.0	-
4972	474233.77	1356249.72	Картометрический метод	5.0	-
4973	474243.54	1356263.70	Картометрический метод	5.0	-
4974	474218.53	1356257.10	Картометрический метод	5.0	-
4975	474182.14	1356245.35	Картометрический метод	5.0	-
4976	474153.57	1356234.37	Картометрический метод	5.0	-
4977	474128.13	1356224.14	Картометрический метод	5.0	-
4978	474106.23	1356207.49	Картометрический метод	5.0	-
4979	474086.68	1356183.55	Картометрический метод	5.0	-
4980	474074.25	1356155.76	Картометрический метод	5.0	-
4981	474069.49	1356123.36	Картометрический метод	5.0	-
4982	474078.62	1356101.15	Картометрический метод	5.0	-
4983	474093.45	1356109.88	Картометрический метод	5.0	-
4984	474144.71	1356138.27	Картометрический метод	5.0	-
4985	474176.43	1356156.55	Картометрический метод	5.0	-
4986	474250.92	1356196.48	Картометрический метод	5.0	-
4987	474280.58	1356213.64	Картометрический метод	5.0	-
4988	474283.33	1356222.12	Картометрический метод	5.0	-
4989	474267.80	1356228.01	Картометрический метод	5.0	-
4990	474233.96	1356207.55	Картометрический метод	5.0	-
4970	474218.91	1356205.72	Картометрический метод	5.0	-
4991	474301.86	1352260.72	Картометрический метод	5.0	-
4992	474288.26	1352242.43	Картометрический метод	5.0	-
4993	474293.48	1352237.16	Картометрический метод	5.0	-

2. Сведения о характерных точках границ объекта					
Обозначение характерных точек границ	Координаты, м		Метод определения координат характерной точки	Средняя квадратическая погрешность положения характерной точки (Mt), м	Описание обозначения точки на местности (при наличии)
	X	Y			
1	2	3	4	5	6
4994	474311.39	1352219.10	Картометрический метод	5.0	-
4995	474311.39	1352219.09	Картометрический метод	5.0	-
4996	474319.68	1352226.71	Картометрический метод	5.0	-
4997	474331.68	1352237.74	Картометрический метод	5.0	-
4998	474331.68	1352237.74	Картометрический метод	5.0	-
4999	474329.24	1352239.62	Картометрический метод	5.0	-
4991	474301.86	1352260.72	Картометрический метод	5.0	-
5000	474800.56	1353849.12	Картометрический метод	5.0	-
5001	474749.85	1353874.73	Картометрический метод	5.0	-
5002	474750.07	1353874.51	Картометрический метод	5.0	-
5003	474765.05	1353856.84	Картометрический метод	5.0	-
5004	474780.89	1353837.65	Картометрический метод	5.0	-
5005	474785.81	1353831.07	Картометрический метод	5.0	-
5006	474785.82	1353831.08	Картометрический метод	5.0	-
5000	474800.56	1353849.12	Картометрический метод	5.0	-
5007	474809.81	1351543.66	Картометрический метод	5.0	-
5008	474806.56	1351537.89	Картометрический метод	5.0	-
5009	474878.64	1351534.04	Картометрический метод	5.0	-
5010	474890.97	1351509.67	Картометрический метод	5.0	-
5011	474896.78	1351516.54	Картометрический метод	5.0	-
5012	474891.33	1351525.24	Картометрический метод	5.0	-
5013	474875.05	1351549.83	Картометрический метод	5.0	-
5014	474863.67	1351562.70	Картометрический метод	5.0	-
5015	474810.60	1351557.84	Картометрический метод	5.0	-
5007	474809.81	1351543.66	Картометрический метод	5.0	-
5016	474983.79	1353257.08	Картометрический метод	5.0	-

2. Сведения о характерных точках границ объекта					
Обозначение характерных точек границ	Координаты, м		Метод определения координат характерной точки	Средняя квадратическая погрешность положения характерной точки (Mt), м	Описание обозначения точки на местности (при наличии)
	X	Y			
1	2	3	4	5	6
5017	474983.30	1353257.98	Картометрический метод	5.0	-
5018	474983.79	1353257.00	Картометрический метод	5.0	-
5019	474965.05	1353247.08	Картометрический метод	5.0	-
5020	474980.83	1353217.32	Картометрический метод	5.0	-
5021	474980.83	1353217.31	Картометрический метод	5.0	-
5022	474997.96	1353228.71	Картометрический метод	5.0	-
5023	474991.22	1353243.11	Картометрический метод	5.0	-
5016	474983.79	1353257.08	Картометрический метод	5.0	-
5024	474948.69	1351799.43	Картометрический метод	5.0	-
5025	474946.55	1351766.53	Картометрический метод	5.0	-
5026	474976.48	1351764.58	Картометрический метод	5.0	-
5027	475006.49	1351762.62	Картометрический метод	5.0	-
5028	475008.65	1351795.85	Картометрический метод	5.0	-
5029	474989.12	1351797.12	Картометрический метод	5.0	-
5030	474949.08	1351799.41	Картометрический метод	5.0	-
5024	474948.69	1351799.43	Картометрический метод	5.0	-
5031	475048.47	1353133.11	Картометрический метод	5.0	-
5032	475045.42	1353133.23	Картометрический метод	5.0	-
5033	475028.21	1353123.91	Картометрический метод	5.0	-
5034	475047.38	1353095.00	Картометрический метод	5.0	-
5035	475030.49	1353085.73	Картометрический метод	5.0	-
5036	475030.50	1353085.71	Картометрический метод	5.0	-
5037	475047.38	1353094.10	Картометрический метод	5.0	-
5038	475068.04	1353106.31	Картометрический метод	5.0	-
5031	475048.47	1353133.11	Картометрический метод	5.0	-
5039	475069.11	1353096.05	Картометрический метод	5.0	-

2. Сведения о характерных точках границ объекта					
Обозначение характерных точек границ	Координаты, м		Метод определения координат характерной точки	Средняя квадратическая погрешность положения характерной точки (Mt), м	Описание обозначения точки на местности (при наличии)
	X	Y			
1	2	3	4	5	6
5040	475034.82	1353078.58	Картометрический метод	5.0	-
5041	475053.09	1353052.09	Картометрический метод	5.0	-
5042	475051.93	1353051.32	Картометрический метод	5.0	-
5043	475033.09	1353042.14	Картометрический метод	5.0	-
5044	475044.48	1353019.11	Картометрический метод	5.0	-
5045	475065.86	1353029.49	Картометрический метод	5.0	-
5046	475105.71	1353054.50	Картометрический метод	5.0	-
5047	475088.20	1353075.44	Картометрический метод	5.0	-
5039	475069.11	1353096.05	Картометрический метод	5.0	-
5048	475116.23	1351560.63	Картометрический метод	5.0	-
5049	475095.55	1351565.87	Картометрический метод	5.0	-
5050	475091.77	1351562.35	Картометрический метод	5.0	-
5051	475086.04	1351557.01	Картометрический метод	5.0	-
5052	475082.72	1351553.92	Картометрический метод	5.0	-
5053	475102.28	1351529.87	Картометрический метод	5.0	-
5054	475096.07	1351524.82	Картометрический метод	5.0	-
5055	475102.08	1351516.82	Картометрический метод	5.0	-
5056	475102.08	1351516.82	Картометрический метод	5.0	-
5057	475116.50	1351497.64	Картометрический метод	5.0	-
5058	475125.04	1351500.49	Картометрический метод	5.0	-
5059	475129.55	1351507.52	Картометрический метод	5.0	-
5060	475132.19	1351511.64	Картометрический метод	5.0	-
5061	475148.26	1351536.68	Картометрический метод	5.0	-
5062	475148.26	1351536.68	Картометрический метод	5.0	-
5063	475122.30	1351535.35	Картометрический метод	5.0	-
5048	475116.23	1351560.63	Картометрический метод	5.0	-

2. Сведения о характерных точках границ объекта					
Обозначение характерных точек границ	Координаты, м		Метод определения координат характерной точки	Средняя квадратическая погрешность положения характерной точки (Mt), м	Описание обозначения точки на местности (при наличии)
	X	Y			
1	2	3	4	5	6
5064	475149.87	1353005.11	Картометрический метод	5.0	-
5065	475134.34	1353025.07	Картометрический метод	5.0	-
5066	475134.96	1353025.57	Картометрический метод	5.0	-
5067	475118.73	1353045.63	Картометрический метод	5.0	-
5068	475094.72	1353029.59	Картометрический метод	5.0	-
5069	475092.95	1353031.76	Картометрический метод	5.0	-
5070	475073.72	1353021.87	Картометрический метод	5.0	-
5071	475047.88	1353008.60	Картометрический метод	5.0	-
5072	475066.01	1352989.42	Картометрический метод	5.0	-
5073	475067.06	1352988.32	Картометрический метод	5.0	-
5074	475064.94	1352986.62	Картометрический метод	5.0	-
5075	475047.96	1352978.86	Картометрический метод	5.0	-
5076	475062.65	1352954.36	Картометрический метод	5.0	-
5077	475087.97	1352966.68	Картометрический метод	5.0	-
5078	475108.90	1352977.46	Картометрический метод	5.0	-
5079	475115.69	1352980.50	Картометрический метод	5.0	-
5080	475128.94	1352988.65	Картометрический метод	5.0	-
5064	475149.87	1353005.11	Картометрический метод	5.0	-
5081	475276.11	1351637.85	Картометрический метод	5.0	-
5082	475258.39	1351619.95	Картометрический метод	5.0	-
5083	475272.97	1351599.29	Картометрический метод	5.0	-
5084	475263.78	1351593.20	Картометрический метод	5.0	-
5085	475261.58	1351568.51	Картометрический метод	5.0	-
5086	475242.33	1351556.04	Картометрический метод	5.0	-
5087	475249.90	1351545.84	Картометрический метод	5.0	-
5088	475271.27	1351547.53	Картометрический метод	5.0	-

2. Сведения о характерных точках границ объекта					
Обозначение характерных точек границ	Координаты, м		Метод определения координат характерной точки	Средняя квадратическая погрешность положения характерной точки (Mt), м	Описание обозначения точки на местности (при наличии)
	X	Y			
1	2	3	4	5	6
5089	475275.39	1351546.36	Картометрический метод	5.0	-
5090	475294.07	1351541.06	Картометрический метод	5.0	-
5091	475296.07	1351568.13	Картометрический метод	5.0	-
5092	475287.81	1351596.97	Картометрический метод	5.0	-
5081	475276.11	1351637.85	Картометрический метод	5.0	-
5093	475063.44	1357158.42	Картометрический метод	5.0	-
5094	475061.85	1357180.65	Картометрический метод	5.0	-
5095	475187.26	1357304.47	Картометрический метод	5.0	-
5096	475138.05	1357355.27	Картометрический метод	5.0	-
5097	475111.18	1357357.85	Картометрический метод	5.0	-
5098	475092.81	1357352.19	Картометрический метод	5.0	-
5099	474963.42	1357344.16	Картометрический метод	5.0	-
5100	474924.01	1357291.31	Картометрический метод	5.0	-
5101	474885.72	1357239.97	Картометрический метод	5.0	-
5102	474855.85	1357210.58	Картометрический метод	5.0	-
5103	474834.77	1357189.83	Картометрический метод	5.0	-
5104	474817.62	1357172.97	Картометрический метод	5.0	-
5105	474843.54	1357130.43	Картометрический метод	5.0	-
5106	474865.41	1357100.21	Картометрический метод	5.0	-
5107	474875.02	1357086.93	Картометрический метод	5.0	-
5108	475037.83	1356943.50	Картометрический метод	5.0	-
5109	475051.79	1356952.58	Картометрический метод	5.0	-
5110	475140.69	1356948.34	Картометрический метод	5.0	-
5111	475187.26	1356939.88	Картометрический метод	5.0	-
5112	475206.31	1356920.83	Картометрический метод	5.0	-
5113	475223.24	1356880.61	Картометрический метод	5.0	-

2. Сведения о характерных точках границ объекта					
Обозначение характерных точек границ	Координаты, м		Метод определения координат характерной точки	Средняя квадратическая погрешность положения характерной точки (Mt), м	Описание обозначения точки на местности (при наличии)
	X	Y			
1	2	3	4	5	6
5114	475229.59	1356861.56	Картометрический метод	5.0	-
5115	475299.44	1356891.19	Картометрический метод	5.0	-
5116	475297.33	1356910.24	Картометрический метод	5.0	-
5117	475283.87	1356940.04	Картометрический метод	5.0	-
5118	475267.55	1356976.18	Картометрический метод	5.0	-
5119	475253.26	1357001.11	Картометрический метод	5.0	-
5120	475238.59	1357027.11	Картометрический метод	5.0	-
5121	475224.58	1357051.95	Картометрический метод	5.0	-
5122	475214.64	1357069.20	Картометрический метод	5.0	-
5123	475203.72	1357080.49	Картометрический метод	5.0	-
5124	475200.83	1357079.00	Картометрический метод	5.0	-
5125	475183.81	1357091.74	Картометрический метод	5.0	-
5126	475165.17	1357102.07	Картометрический метод	5.0	-
5127	475133.67	1357119.52	Картометрический метод	5.0	-
5128	475064.31	1357157.94	Картометрический метод	5.0	-
5093	475063.44	1357158.42	Картометрический метод	5.0	-
5129	475297.40	1355518.67	Картометрический метод	5.0	-
5130	475274.82	1355525.73	Картометрический метод	5.0	-
5131	475272.79	1355529.52	Картометрический метод	5.0	-
5132	475264.84	1355544.36	Картометрический метод	5.0	-
5133	475258.95	1355555.36	Картометрический метод	5.0	-
5134	475259.10	1355556.83	Картометрический метод	5.0	-
5135	475247.53	1355558.54	Картометрический метод	5.0	-
5136	475251.86	1355581.43	Картометрический метод	5.0	-
5137	475249.58	1355581.91	Картометрический метод	5.0	-
5138	475249.81	1355583.48	Картометрический метод	5.0	-

2. Сведения о характерных точках границ объекта					
Обозначение характерных точек границ	Координаты, м		Метод определения координат характерной точки	Средняя квадратическая погрешность положения характерной точки (Mt), м	Описание обозначения точки на местности (при наличии)
	X	Y			
1	2	3	4	5	6
5139	475253.46	1355608.22	Картометрический метод	5.0	-
5140	475257.11	1355632.95	Картометрический метод	5.0	-
5141	475258.65	1355643.39	Картометрический метод	5.0	-
5142	475251.54	1355649.55	Картометрический метод	5.0	-
5143	475229.76	1355653.14	Картометрический метод	5.0	-
5144	475218.62	1355654.97	Картометрический метод	5.0	-
5145	475167.93	1355663.31	Картометрический метод	5.0	-
5146	475159.46	1355665.01	Картометрический метод	5.0	-
5147	475146.48	1355667.60	Картометрический метод	5.0	-
5148	475116.26	1355673.64	Картометрический метод	5.0	-
5149	475040.93	1355688.71	Картометрический метод	5.0	-
5150	475034.58	1355732.10	Картометрический метод	5.0	-
5151	475016.59	1355741.63	Картометрический метод	5.0	-
5152	474924.51	1355749.04	Картометрический метод	5.0	-
5153	474916.05	1355884.50	Картометрический метод	5.0	-
5154	474927.69	1355900.38	Картометрический метод	5.0	-
5155	474984.84	1355912.02	Картометрический метод	5.0	-
5156	474996.48	1355866.51	Картометрический метод	5.0	-
5157	475010.24	1355853.81	Картометрический метод	5.0	-
5158	475057.86	1355859.10	Картометрический метод	5.0	-
5159	475062.10	1355884.50	Картометрический метод	5.0	-
5160	475051.51	1355967.05	Картометрический метод	5.0	-
5161	475065.27	1356021.03	Картометрический метод	5.0	-
5162	475109.05	1356044.80	Картометрический метод	5.0	-
5163	475132.61	1356025.46	Картометрический метод	5.0	-
5164	475164.46	1356017.47	Картометрический метод	5.0	-

2. Сведения о характерных точках границ объекта					
Обозначение характерных точек границ	Координаты, м		Метод определения координат характерной точки	Средняя квадратическая погрешность положения характерной точки (Mt), м	Описание обозначения точки на местности (при наличии)
	X	Y			
1	2	3	4	5	6
5165	475195.60	1356020.18	Картометрический метод	5.0	-
5166	475214.28	1356023.54	Картометрический метод	5.0	-
5167	475222.57	1356040.91	Картометрический метод	5.0	-
5168	475221.64	1356051.31	Картометрический метод	5.0	-
5169	475179.22	1356064.91	Картометрический метод	5.0	-
5170	475144.22	1356076.13	Картометрический метод	5.0	-
5171	474972.22	1356131.27	Картометрический метод	5.0	-
5172	474948.88	1356138.76	Картометрический метод	5.0	-
5173	474929.65	1356119.14	Картометрический метод	5.0	-
5174	474922.99	1356090.38	Картометрический метод	5.0	-
5175	474922.11	1356086.55	Картометрический метод	5.0	-
5176	474918.97	1356072.99	Картометрический метод	5.0	-
5177	474921.77	1356049.61	Картометрический метод	5.0	-
5178	474918.33	1356030.91	Картометрический метод	5.0	-
5179	474898.99	1355998.16	Картометрический метод	5.0	-
5180	474869.26	1355971.41	Картометрический метод	5.0	-
5181	474829.72	1355931.67	Картометрический метод	5.0	-
5182	474826.02	1355927.96	Картометрический метод	5.0	-
5183	474798.74	1355900.54	Картометрический метод	5.0	-
5184	474775.54	1355882.94	Картометрический метод	5.0	-
5185	474776.74	1355880.58	Картометрический метод	5.0	-
5186	474767.95	1355875.40	Картометрический метод	5.0	-
5187	474755.60	1355868.13	Картометрический метод	5.0	-
5188	474751.59	1355865.77	Картометрический метод	5.0	-
5189	474742.78	1355883.51	Картометрический метод	5.0	-
5190	474738.17	1355892.50	Картометрический метод	5.0	-

2. Сведения о характерных точках границ объекта					
Обозначение характерных точек границ	Координаты, м		Метод определения координат характерной точки	Средняя квадратическая погрешность положения характерной точки (Mt), м	Описание обозначения точки на местности (при наличии)
	X	Y			
1	2	3	4	5	6
5191	474737.53	1355892.21	Картометрический метод	5.0	-
5192	474733.13	1355902.15	Картометрический метод	5.0	-
5193	474725.03	1355899.04	Картометрический метод	5.0	-
5194	474715.57	1355918.51	Картометрический метод	5.0	-
5195	474713.88	1355917.55	Картометрический метод	5.0	-
5196	474704.97	1355938.78	Картометрический метод	5.0	-
5197	474695.76	1355960.70	Картометрический метод	5.0	-
5198	474705.25	1355965.14	Картометрический метод	5.0	-
5199	474690.09	1355999.41	Картометрический метод	5.0	-
5200	474685.74	1356014.09	Картометрический метод	5.0	-
5201	474674.25	1356009.59	Картометрический метод	5.0	-
5202	474663.35	1356005.33	Картометрический метод	5.0	-
5203	474596.18	1355985.85	Картометрический метод	5.0	-
5204	474557.63	1356002.84	Картометрический метод	5.0	-
5205	474548.81	1355968.94	Картометрический метод	5.0	-
5206	474544.04	1355907.03	Картометрический метод	5.0	-
5207	474548.01	1355846.70	Картометрический метод	5.0	-
5208	474559.49	1355779.59	Картометрический метод	5.0	-
5209	474561.17	1355746.51	Картометрический метод	5.0	-
5210	474564.02	1355696.26	Картометрический метод	5.0	-
5211	474566.88	1355664.95	Картометрический метод	5.0	-
5212	474566.65	1355645.17	Картометрический метод	5.0	-
5213	474581.49	1355644.99	Картометрический метод	5.0	-
5214	474603.81	1355644.82	Картометрический метод	5.0	-
5215	474576.75	1355599.89	Картометрический метод	5.0	-
5216	474574.47	1355596.11	Картометрический метод	5.0	-

2. Сведения о характерных точках границ объекта					
Обозначение характерных точек границ	Координаты, м		Метод определения координат характерной точки	Средняя квадратическая погрешность положения характерной точки (Mt), м	Описание обозначения точки на местности (при наличии)
	X	Y			
1	2	3	4	5	6
5217	474574.46	1355596.09	Картометрический метод	5.0	-
5218	474570.56	1355589.60	Картометрический метод	5.0	-
5219	474561.84	1355575.10	Картометрический метод	5.0	-
5220	474542.20	1355542.46	Картометрический метод	5.0	-
5221	474525.97	1355515.49	Картометрический метод	5.0	-
5222	474518.01	1355502.26	Картометрический метод	5.0	-
5223	474513.84	1355495.33	Картометрический метод	5.0	-
5224	474508.82	1355486.99	Картометрический метод	5.0	-
5225	474492.01	1355459.07	Картометрический метод	5.0	-
5226	474485.47	1355448.20	Картометрический метод	5.0	-
5227	474475.16	1355431.06	Картометрический метод	5.0	-
5228	474475.16	1355431.04	Картометрический метод	5.0	-
5229	474471.84	1355383.26	Картометрический метод	5.0	-
5230	474502.51	1355355.28	Картометрический метод	5.0	-
5231	474528.72	1355331.37	Картометрический метод	5.0	-
5232	474564.40	1355358.88	Картометрический метод	5.0	-
5233	474598.02	1355384.80	Картометрический метод	5.0	-
5234	474610.17	1355372.91	Картометрический метод	5.0	-
5235	474583.59	1355304.87	Картометрический метод	5.0	-
5236	474609.27	1355289.82	Картометрический метод	5.0	-
5237	474628.36	1355278.64	Картометрический метод	5.0	-
5238	474633.90	1355275.39	Картометрический метод	5.0	-
5239	474653.46	1355263.93	Картометрический метод	5.0	-
5240	474658.65	1355260.89	Картометрический метод	5.0	-
5241	474687.39	1355244.05	Картометрический метод	5.0	-
5242	474729.08	1355274.71	Картометрический метод	5.0	-

2. Сведения о характерных точках границ объекта					
Обозначение характерных точек границ	Координаты, м		Метод определения координат характерной точки	Средняя квадратическая погрешность положения характерной точки (Mt), м	Описание обозначения точки на местности (при наличии)
	X	Y			
1	2	3	4	5	6
5243	474738.20	1355281.41	Картометрический метод	5.0	-
5244	474759.49	1355326.29	Картометрический метод	5.0	-
5245	474760.42	1355328.26	Картометрический метод	5.0	-
5246	474781.59	1355339.90	Картометрический метод	5.0	-
5247	474788.90	1355340.18	Картометрический метод	5.0	-
5248	474789.58	1355344.85	Картометрический метод	5.0	-
5249	474790.21	1355349.23	Картометрический метод	5.0	-
5250	474818.28	1355345.47	Картометрический метод	5.0	-
5251	474817.12	1355335.55	Картометрический метод	5.0	-
5252	474826.47	1355329.23	Картометрический метод	5.0	-
5253	474843.75	1355317.56	Картометрический метод	5.0	-
5254	474847.42	1355315.08	Картометрический метод	5.0	-
5255	474850.85	1355312.77	Картометрический метод	5.0	-
5256	474852.81	1355311.45	Картометрический метод	5.0	-
5257	474866.37	1355302.29	Картометрический метод	5.0	-
5258	475103.73	1355269.13	Картометрический метод	5.0	-
5259	475105.17	1355275.34	Картометрический метод	5.0	-
5260	475123.48	1355354.28	Картометрический метод	5.0	-
5261	475215.07	1355328.87	Картометрический метод	5.0	-
5262	475216.30	1355338.10	Картометрический метод	5.0	-
5263	475243.60	1355334.07	Картометрический метод	5.0	-
5264	475241.85	1355321.44	Картометрический метод	5.0	-
5265	475251.21	1355318.84	Картометрический метод	5.0	-
5266	475279.81	1355310.91	Картометрический метод	5.0	-
5267	475290.23	1355309.34	Картометрический метод	5.0	-
5268	475290.06	1355308.19	Картометрический метод	5.0	-

2. Сведения о характерных точках границ объекта					
Обозначение характерных точек границ	Координаты, м		Метод определения координат характерной точки	Средняя квадратическая погрешность положения характерной точки (Mt), м	Описание обозначения точки на местности (при наличии)
	X	Y			
1	2	3	4	5	6
5269	475361.61	1355291.83	Картометрический метод	5.0	-
5270	475364.78	1355311.94	Картометрический метод	5.0	-
5271	475358.43	1355394.49	Картометрический метод	5.0	-
5272	475357.37	1355435.77	Картометрический метод	5.0	-
5273	475354.20	1355486.57	Картометрический метод	5.0	-
5274	475325.62	1355509.85	Картометрический метод	5.0	-
5129	475297.40	1355518.67	Картометрический метод	5.0	-
5275	475373.98	1351590.27	Картометрический метод	5.0	-
5276	475354.06	1351583.48	Картометрический метод	5.0	-
5277	475353.88	1351583.42	Картометрический метод	5.0	-
5278	475365.16	1351545.91	Картометрический метод	5.0	-
5279	475365.23	1351545.67	Картометрический метод	5.0	-
5280	475360.74	1351544.38	Картометрический метод	5.0	-
5281	475361.00	1351543.77	Картометрический метод	5.0	-
5282	475370.59	1351521.53	Картометрический метод	5.0	-
5283	475370.98	1351520.63	Картометрический метод	5.0	-
5284	475365.93	1351498.19	Картометрический метод	5.0	-
5285	475394.19	1351491.11	Картометрический метод	5.0	-
5286	475412.00	1351504.22	Картометрический метод	5.0	-
5287	475416.67	1351507.65	Картометрический метод	5.0	-
5288	475431.32	1351518.43	Картометрический метод	5.0	-
5289	475435.44	1351521.46	Картометрический метод	5.0	-
5290	475425.42	1351537.69	Картометрический метод	5.0	-
5291	475411.75	1351533.41	Картометрический метод	5.0	-
5292	475374.94	1351590.59	Картометрический метод	5.0	-
5293	475373.98	1351590.26	Картометрический метод	5.0	-

2. Сведения о характерных точках границ объекта					
Обозначение характерных точек границ	Координаты, м		Метод определения координат характерной точки	Средняя квадратическая погрешность положения характерной точки (Mt), м	Описание обозначения точки на местности (при наличии)
	X	Y			
1	2	3	4	5	6
5275	475373.98	1351590.27	Картометрический метод	5.0	-
5294	475435.07	1363246.27	Картометрический метод	5.0	-
5295	475411.39	1363235.84	Картометрический метод	5.0	-
5296	475402.62	1363247.09	Картометрический метод	5.0	-
5297	475393.87	1363258.31	Картометрический метод	5.0	-
5298	475354.19	1363259.28	Картометрический метод	5.0	-
5299	475364.46	1363243.49	Картометрический метод	5.0	-
5300	475364.46	1363243.48	Картометрический метод	5.0	-
5301	475374.09	1363237.73	Картометрический метод	5.0	-
5302	475398.13	1363223.38	Картометрический метод	5.0	-
5303	475391.37	1363212.07	Картометрический метод	5.0	-
5304	475427.31	1363192.27	Картометрический метод	5.0	-
5305	475433.12	1363189.07	Картометрический метод	5.0	-
5306	475421.47	1363174.25	Картометрический метод	5.0	-
5307	475416.36	1363173.94	Картометрический метод	5.0	-
5308	475416.35	1363173.94	Картометрический метод	5.0	-
5309	475412.82	1363168.03	Картометрический метод	5.0	-
5310	475408.99	1363161.61	Картометрический метод	5.0	-
5311	475402.57	1363150.85	Картометрический метод	5.0	-
5312	475378.54	1363165.20	Картометрический метод	5.0	-
5313	475370.67	1363158.38	Картометрический метод	5.0	-
5314	475346.86	1363137.52	Картометрический метод	5.0	-
5315	475312.52	1363158.03	Картометрический метод	5.0	-
5316	475296.15	1363161.95	Картометрический метод	5.0	-
5317	475252.01	1363087.93	Картометрический метод	5.0	-
5318	475232.65	1363089.29	Картометрический метод	5.0	-

2. Сведения о характерных точках границ объекта					
Обозначение характерных точек границ	Координаты, м		Метод определения координат характерной точки	Средняя квадратическая погрешность положения характерной точки (Mt), м	Описание обозначения точки на местности (при наличии)
	X	Y			
1	2	3	4	5	6
5319	475181.63	1363095.06	Картометрический метод	5.0	-
5320	475132.01	1363101.34	Картометрический метод	5.0	-
5321	475088.26	1363106.86	Картометрический метод	5.0	-
5322	475086.63	1363104.97	Картометрический метод	5.0	-
5323	475066.31	1363079.54	Картометрический метод	5.0	-
5324	475039.71	1363046.16	Картометрический метод	5.0	-
5325	475022.08	1363017.50	Картометрический метод	5.0	-
5326	475011.31	1362999.35	Картометрический метод	5.0	-
5327	474996.85	1362974.99	Картометрический метод	5.0	-
5328	475052.96	1362920.39	Картометрический метод	5.0	-
5329	475069.93	1362900.70	Картометрический метод	5.0	-
5330	475085.78	1362883.76	Картометрический метод	5.0	-
5331	475115.55	1362851.94	Картометрический метод	5.0	-
5332	475128.75	1362812.27	Картометрический метод	5.0	-
5333	475155.80	1362831.41	Картометрический метод	5.0	-
5334	475191.38	1362856.57	Картометрический метод	5.0	-
5335	475188.74	1362864.51	Картометрический метод	5.0	-
5336	475188.73	1362864.54	Картометрический метод	5.0	-
5337	475200.22	1362886.37	Картометрический метод	5.0	-
5338	475194.22	1362894.85	Картометрический метод	5.0	-
5339	475188.22	1362903.34	Картометрический метод	5.0	-
5340	475204.55	1362914.88	Картометрический метод	5.0	-
5341	475229.04	1362932.21	Картометрический метод	5.0	-
5342	475232.03	1362953.06	Картометрический метод	5.0	-
5343	475254.72	1362974.21	Картометрический метод	5.0	-
5344	475264.84	1363002.80	Картометрический метод	5.0	-

2. Сведения о характерных точках границ объекта					
Обозначение характерных точек границ	Координаты, м		Метод определения координат характерной точки	Средняя квадратическая погрешность положения характерной точки (Mt), м	Описание обозначения точки на местности (при наличии)
	X	Y			
1	2	3	4	5	6
5345	475287.40	1362997.25	Картометрический метод	5.0	-
5346	475312.31	1362991.11	Картометрический метод	5.0	-
5347	475312.32	1362991.11	Картометрический метод	5.0	-
5348	475312.32	1362991.11	Картометрический метод	5.0	-
5349	475323.86	1362999.28	Картометрический метод	5.0	-
5350	475323.87	1362999.29	Картометрический метод	5.0	-
5351	475328.64	1363002.66	Картометрический метод	5.0	-
5352	475328.65	1363002.67	Картометрический метод	5.0	-
5353	475339.86	1363010.60	Картометрический метод	5.0	-
5354	475351.19	1363023.61	Картометрический метод	5.0	-
5355	475370.90	1363011.95	Картометрический метод	5.0	-
5356	475390.78	1363034.55	Картометрический метод	5.0	-
5357	475380.20	1363045.13	Картометрический метод	5.0	-
5358	475384.36	1363054.39	Картометрический метод	5.0	-
5359	475389.72	1363066.30	Картометрический метод	5.0	-
5360	475410.67	1363068.49	Картометрический метод	5.0	-
5361	475419.15	1363069.38	Картометрический метод	5.0	-
5362	475443.96	1363071.98	Картометрический метод	5.0	-
5363	475449.15	1363075.65	Картометрический метод	5.0	-
5364	475454.34	1363079.32	Картометрический метод	5.0	-
5365	475476.39	1363094.91	Картометрический метод	5.0	-
5366	475498.43	1363110.50	Картометрический метод	5.0	-
5367	475508.02	1363117.29	Картометрический метод	5.0	-
5368	475511.00	1363119.39	Картометрический метод	5.0	-
5369	475509.65	1363139.61	Картометрический метод	5.0	-
5370	475509.32	1363170.02	Картометрический метод	5.0	-

2. Сведения о характерных точках границ объекта					
Обозначение характерных точек границ	Координаты, м		Метод определения координат характерной точки	Средняя квадратическая погрешность положения характерной точки (Mt), м	Описание обозначения точки на местности (при наличии)
	X	Y			
1	2	3	4	5	6
5371	475483.32	1363218.20	Картометрический метод	5.0	-
5372	475481.15	1363256.18	Картометрический метод	5.0	-
5373	475442.65	1363257.12	Картометрический метод	5.0	-
5374	475437.35	1363247.28	Картометрический метод	5.0	-
5294	475435.07	1363246.27	Картометрический метод	5.0	-
5375	475710.75	1353282.93	Картометрический метод	5.0	-
5376	475690.39	1353282.68	Картометрический метод	5.0	-
5377	475659.15	1353282.29	Картометрический метод	5.0	-
5378	475656.68	1353282.26	Картометрический метод	5.0	-
5379	475653.40	1353282.22	Картометрический метод	5.0	-
5380	475629.79	1353281.93	Картометрический метод	5.0	-
5381	475629.79	1353281.93	Картометрический метод	5.0	-
5382	475625.55	1353280.60	Картометрический метод	5.0	-
5383	475618.55	1353278.41	Картометрический метод	5.0	-
5384	475607.31	1353274.88	Картометрический метод	5.0	-
5385	475593.43	1353277.21	Картометрический метод	5.0	-
5386	475589.94	1353277.79	Картометрический метод	5.0	-
5387	475579.56	1353279.53	Картометрический метод	5.0	-
5388	475572.11	1353284.49	Картометрический метод	5.0	-
5389	475556.39	1353291.22	Картометрический метод	5.0	-
5390	475534.81	1353300.46	Картометрический метод	5.0	-
5391	475514.72	1353309.06	Картометрический метод	5.0	-
5392	475508.93	1353306.93	Картометрический метод	5.0	-
5393	475507.70	1353306.47	Картометрический метод	5.0	-
5394	475503.14	1353304.79	Картометрический метод	5.0	-
5395	475497.12	1353304.75	Картометрический метод	5.0	-

2. Сведения о характерных точках границ объекта					
Обозначение характерных точек границ	Координаты, м		Метод определения координат характерной точки	Средняя квадратическая погрешность положения характерной точки (Mt), м	Описание обозначения точки на местности (при наличии)
	X	Y			
1	2	3	4	5	6
5396	475471.58	1353326.13	Картометрический метод	5.0	-
5397	475466.32	1353328.93	Картометрический метод	5.0	-
5398	475422.48	1353352.22	Картометрический метод	5.0	-
5399	475407.38	1353347.93	Картометрический метод	5.0	-
5400	475406.97	1353347.81	Картометрический метод	5.0	-
5401	475405.91	1353347.51	Картометрический метод	5.0	-
5402	475401.80	1353349.37	Картометрический метод	5.0	-
5403	475379.14	1353359.63	Картометрический метод	5.0	-
5404	475331.40	1353381.24	Картометрический метод	5.0	-
5405	475294.03	1353398.16	Картометрический метод	5.0	-
5406	475259.33	1353413.87	Картометрический метод	5.0	-
5407	475241.47	1353421.15	Картометрический метод	5.0	-
5408	475236.49	1353423.19	Картометрический метод	5.0	-
5409	475223.61	1353428.44	Картометрический метод	5.0	-
5410	475212.40	1353440.23	Картометрический метод	5.0	-
5411	475222.97	1353459.90	Картометрический метод	5.0	-
5412	475217.07	1353477.45	Картометрический метод	5.0	-
5413	475200.55	1353505.90	Картометрический метод	5.0	-
5414	475197.11	1353511.78	Картометрический метод	5.0	-
5415	475187.69	1353517.50	Картометрический метод	5.0	-
5416	475101.00	1353565.55	Картометрический метод	5.0	-
5417	475094.45	1353569.72	Картометрический метод	5.0	-
5418	475089.10	1353573.12	Картометрический метод	5.0	-
5419	475053.37	1353595.88	Картометрический метод	5.0	-
5420	475044.91	1353601.27	Картометрический метод	5.0	-
5421	475035.21	1353607.45	Картометрический метод	5.0	-

2. Сведения о характерных точках границ объекта					
Обозначение характерных точек границ	Координаты, м		Метод определения координат характерной точки	Средняя квадратическая погрешность положения характерной точки (Mt), м	Описание обозначения точки на местности (при наличии)
	X	Y			
1	2	3	4	5	6
5422	475025.87	1353613.40	Картометрический метод	5.0	-
5423	475015.75	1353619.85	Картометрический метод	5.0	-
5424	475008.14	1353624.70	Картометрический метод	5.0	-
5425	475000.13	1353629.80	Картометрический метод	5.0	-
5426	474994.33	1353631.44	Картометрический метод	5.0	-
5427	474985.28	1353634.00	Картометрический метод	5.0	-
5428	474984.31	1353634.58	Картометрический метод	5.0	-
5429	474969.67	1353643.37	Картометрический метод	5.0	-
5430	474929.43	1353667.53	Картометрический метод	5.0	-
5431	474893.36	1353689.19	Картометрический метод	5.0	-
5432	474863.80	1353706.94	Картометрический метод	5.0	-
5433	474832.05	1353726.01	Картометрический метод	5.0	-
5434	474803.36	1353743.23	Картометрический метод	5.0	-
5435	474779.03	1353755.10	Картометрический метод	5.0	-
5436	474779.03	1353755.10	Картометрический метод	5.0	-
5437	474740.95	1353792.26	Картометрический метод	5.0	-
5438	474700.51	1353831.73	Картометрический метод	5.0	-
5439	474674.47	1353862.27	Картометрический метод	5.0	-
5440	474668.34	1353869.46	Картометрический метод	5.0	-
5441	474668.30	1353869.51	Картометрический метод	5.0	-
5442	474664.36	1353874.49	Картометрический метод	5.0	-
5443	474663.11	1353875.60	Картометрический метод	5.0	-
5444	474663.10	1353875.61	Картометрический метод	5.0	-
5445	474663.07	1353875.63	Картометрический метод	5.0	-
5446	474660.57	1353877.47	Картометрический метод	5.0	-
5447	474648.31	1353886.44	Картометрический метод	5.0	-

2. Сведения о характерных точках границ объекта					
Обозначение характерных точек границ	Координаты, м		Метод определения координат характерной точки	Средняя квадратическая погрешность положения характерной точки (Mt), м	Описание обозначения точки на местности (при наличии)
	X	Y			
1	2	3	4	5	6
5448	474636.76	1353894.56	Картометрический метод	5.0	-
5449	474608.00	1353894.73	Картометрический метод	5.0	-
5450	474572.29	1353883.99	Картометрический метод	5.0	-
5451	474571.30	1353882.67	Картометрический метод	5.0	-
5452	474559.88	1353882.76	Картометрический метод	5.0	-
5453	474547.57	1353878.29	Картометрический метод	5.0	-
5454	474550.41	1353888.70	Картометрический метод	5.0	-
5455	474526.23	1353913.52	Картометрический метод	5.0	-
5456	474522.85	1353916.75	Картометрический метод	5.0	-
5457	474508.78	1353930.20	Картометрический метод	5.0	-
5458	474507.45	1353931.46	Картометрический метод	5.0	-
5459	474503.32	1353935.41	Картометрический метод	5.0	-
5460	474496.52	1353941.91	Картометрический метод	5.0	-
5461	474504.87	1353951.12	Картометрический метод	5.0	-
5462	474504.87	1353951.31	Картометрический метод	5.0	-
5463	474505.17	1353964.64	Картометрический метод	5.0	-
5464	474508.07	1353966.95	Картометрический метод	5.0	-
5465	474508.07	1353966.95	Картометрический метод	5.0	-
5466	474506.51	1353980.75	Картометрический метод	5.0	-
5467	474355.74	1354087.30	Картометрический метод	5.0	-
5468	474313.99	1354116.75	Картометрический метод	5.0	-
5469	474307.16	1354123.15	Картометрический метод	5.0	-
5470	474301.61	1354128.36	Картометрический метод	5.0	-
5471	474285.96	1354139.56	Картометрический метод	5.0	-
5472	474277.49	1354145.63	Картометрический метод	5.0	-
5473	474271.78	1354149.72	Картометрический метод	5.0	-

2. Сведения о характерных точках границ объекта					
Обозначение характерных точек границ	Координаты, м		Метод определения координат характерной точки	Средняя квадратическая погрешность положения характерной точки (Mt), м	Описание обозначения точки на местности (при наличии)
	X	Y			
1	2	3	4	5	6
5474	474243.06	1354169.18	Картометрический метод	5.0	-
5475	474218.65	1354185.72	Картометрический метод	5.0	-
5476	474209.20	1354195.67	Картометрический метод	5.0	-
5477	474209.20	1354195.67	Картометрический метод	5.0	-
5478	474188.35	1354207.82	Картометрический метод	5.0	-
5479	474140.65	1354240.87	Картометрический метод	5.0	-
5480	474138.57	1354243.36	Картометрический метод	5.0	-
5481	474133.02	1354249.98	Картометрический метод	5.0	-
5482	474129.25	1354246.79	Картометрический метод	5.0	-
5483	474124.80	1354243.04	Картометрический метод	5.0	-
5484	474124.14	1354240.91	Картометрический метод	5.0	-
5485	474120.58	1354229.31	Картометрический метод	5.0	-
5486	474118.17	1354217.53	Картометрический метод	5.0	-
5487	474116.68	1354210.22	Картометрический метод	5.0	-
5488	474119.23	1354205.47	Картометрический метод	5.0	-
5489	474121.34	1354201.54	Картометрический метод	5.0	-
5490	474132.95	1354196.56	Картометрический метод	5.0	-
5491	474146.11	1354192.08	Картометрический метод	5.0	-
5492	474148.71	1354190.63	Картометрический метод	5.0	-
5493	474153.67	1354187.85	Картометрический метод	5.0	-
5494	474153.67	1354187.85	Картометрический метод	5.0	-
5495	474155.45	1354186.85	Картометрический метод	5.0	-
5496	474162.40	1354179.70	Картометрический метод	5.0	-
5497	474165.19	1354176.83	Картометрический метод	5.0	-
5498	474165.19	1354176.83	Картометрический метод	5.0	-
5499	474174.69	1354164.79	Картометрический метод	5.0	-

2. Сведения о характерных точках границ объекта					
Обозначение характерных точек границ	Координаты, м		Метод определения координат характерной точки	Средняя квадратическая погрешность положения характерной точки (Mt), м	Описание обозначения точки на местности (при наличии)
	X	Y			
1	2	3	4	5	6
5500	474192.14	1354142.81	Картометрический метод	5.0	-
5501	474195.14	1354136.64	Картометрический метод	5.0	-
5502	474198.34	1354130.03	Картометрический метод	5.0	-
5503	474193.77	1354102.58	Картометрический метод	5.0	-
5504	474202.44	1354100.02	Картометрический метод	5.0	-
5505	474204.56	1354098.84	Картометрический метод	5.0	-
5506	474218.86	1354090.89	Картометрический метод	5.0	-
5507	474227.46	1354085.24	Картометрический метод	5.0	-
5508	474244.82	1354073.85	Картометрический метод	5.0	-
5509	474236.01	1354060.63	Картометрический метод	5.0	-
5510	474213.59	1354026.98	Картометрический метод	5.0	-
5511	474217.74	1354005.50	Картометрический метод	5.0	-
5512	474229.27	1353998.13	Картометрический метод	5.0	-
5513	474235.64	1353994.06	Картометрический метод	5.0	-
5514	474235.65	1353994.06	Картометрический метод	5.0	-
5515	474265.89	1353991.95	Картометрический метод	5.0	-
5516	474269.96	1353991.67	Картометрический метод	5.0	-
5517	474309.31	1353996.95	Картометрический метод	5.0	-
5518	474364.84	1354009.82	Картометрический метод	5.0	-
5519	474411.22	1353989.48	Картометрический метод	5.0	-
5520	474425.72	1353983.12	Картометрический метод	5.0	-
5521	474463.43	1353954.58	Картометрический метод	5.0	-
5522	474460.99	1353945.80	Картометрический метод	5.0	-
5523	474364.32	1353845.69	Картометрический метод	5.0	-
5524	474338.32	1353841.62	Картометрический метод	5.0	-
5525	474296.46	1353835.06	Картометрический метод	5.0	-

2. Сведения о характерных точках границ объекта					
Обозначение характерных точек границ	Координаты, м		Метод определения координат характерной точки	Средняя квадратическая погрешность положения характерной точки (Mt), м	Описание обозначения точки на местности (при наличии)
	X	Y			
1	2	3	4	5	6
5526	474286.83	1353817.07	Картометрический метод	5.0	-
5527	474272.58	1353790.46	Картометрический метод	5.0	-
5528	474259.93	1353766.84	Картометрический метод	5.0	-
5529	474259.38	1353765.28	Картометрический метод	5.0	-
5530	474250.30	1353739.28	Картометрический метод	5.0	-
5531	474241.16	1353713.14	Картометрический метод	5.0	-
5532	474231.96	1353686.84	Картометрический метод	5.0	-
5533	474222.71	1353660.39	Картометрический метод	5.0	-
5534	474212.92	1353632.38	Картометрический метод	5.0	-
5535	474194.77	1353580.46	Картометрический метод	5.0	-
5536	474276.45	1353607.11	Картометрический метод	5.0	-
5537	474298.11	1353614.18	Картометрический метод	5.0	-
5538	474358.24	1353614.68	Картометрический метод	5.0	-
5539	474372.34	1353614.80	Картометрический метод	5.0	-
5540	474401.99	1353615.08	Картометрический метод	5.0	-
5541	474409.63	1353613.37	Картометрический метод	5.0	-
5542	474430.53	1353608.85	Картометрический метод	5.0	-
5543	474437.03	1353604.19	Картометрический метод	5.0	-
5544	474478.43	1353574.50	Картометрический метод	5.0	-
5545	474486.76	1353570.59	Картометрический метод	5.0	-
5546	474500.42	1353564.18	Картометрический метод	5.0	-
5547	474504.05	1353560.11	Картометрический метод	5.0	-
5548	474522.00	1353539.97	Картометрический метод	5.0	-
5549	474525.81	1353537.63	Картометрический метод	5.0	-
5550	474570.63	1353510.11	Картометрический метод	5.0	-
5551	474584.73	1353496.27	Картометрический метод	5.0	-

2. Сведения о характерных точках границ объекта					
Обозначение характерных точек границ	Координаты, м		Метод определения координат характерной точки	Средняя квадратическая погрешность положения характерной точки (Mt), м	Описание обозначения точки на местности (при наличии)
	X	Y			
1	2	3	4	5	6
5552	474638.45	1353443.57	Картометрический метод	5.0	-
5553	474659.53	1353407.31	Картометрический метод	5.0	-
5554	474676.00	1353421.20	Картометрический метод	5.0	-
5555	474745.26	1353479.66	Картометрический метод	5.0	-
5556	474748.13	1353481.60	Картометрический метод	5.0	-
5557	474729.14	1353509.68	Картометрический метод	5.0	-
5558	474715.81	1353528.00	Картометрический метод	5.0	-
5559	474711.33	1353523.69	Картометрический метод	5.0	-
5560	474711.32	1353523.70	Картометрический метод	5.0	-
5561	474708.34	1353527.64	Картометрический метод	5.0	-
5562	474693.03	1353547.86	Картометрический метод	5.0	-
5563	474674.74	1353572.02	Картометрический метод	5.0	-
5564	474661.69	1353589.25	Картометрический метод	5.0	-
5565	474643.43	1353595.04	Картометрический метод	5.0	-
5566	474656.53	1353607.46	Картометрический метод	5.0	-
5567	474650.82	1353611.21	Картометрический метод	5.0	-
5568	474644.59	1353615.30	Картометрический метод	5.0	-
5569	474635.07	1353633.30	Картометрический метод	5.0	-
5570	474655.05	1353636.05	Картометрический метод	5.0	-
5571	474670.44	1353638.17	Картометрический метод	5.0	-
5572	474692.06	1353641.15	Картометрический метод	5.0	-
5573	474696.38	1353637.07	Картометрический метод	5.0	-
5574	474718.16	1353660.24	Картометрический метод	5.0	-
5575	474723.71	1353666.14	Картометрический метод	5.0	-
5576	474759.60	1353631.32	Картометрический метод	5.0	-
5577	474796.01	1353597.05	Картометрический метод	5.0	-

2. Сведения о характерных точках границ объекта					
Обозначение характерных точек границ	Координаты, м		Метод определения координат характерной точки	Средняя квадратическая погрешность положения характерной точки (Mt), м	Описание обозначения точки на местности (при наличии)
	X	Y			
1	2	3	4	5	6
5578	474832.42	1353562.78	Картометрический метод	5.0	-
5579	474832.42	1353562.78	Картометрический метод	5.0	-
5580	474805.01	1353533.66	Картометрический метод	5.0	-
5581	474805.01	1353533.66	Картометрический метод	5.0	-
5582	474802.32	1353532.07	Картометрический метод	5.0	-
5583	474807.10	1353521.41	Картометрический метод	5.0	-
5584	474810.88	1353517.18	Картометрический метод	5.0	-
5585	474838.12	1353486.65	Картометрический метод	5.0	-
5586	474842.45	1353483.61	Картометрический метод	5.0	-
5587	474866.36	1353484.65	Картометрический метод	5.0	-
5588	474884.35	1353481.48	Картометрический метод	5.0	-
5589	474890.70	1353469.83	Картометрический метод	5.0	-
5590	474880.33	1353456.53	Картометрический метод	5.0	-
5591	474904.49	1353439.32	Картометрический метод	5.0	-
5592	474919.79	1353427.81	Картометрический метод	5.0	-
5593	474924.91	1353423.96	Картометрический метод	5.0	-
5594	474938.57	1353413.69	Картометрический метод	5.0	-
5595	474943.98	1353409.62	Картометрический метод	5.0	-
5596	474951.58	1353403.96	Картометрический метод	5.0	-
5597	474948.13	1353398.75	Картометрический метод	5.0	-
5598	474926.34	1353377.75	Картометрический метод	5.0	-
5599	474925.21	1353376.66	Картометрический метод	5.0	-
5600	474925.19	1353376.65	Картометрический метод	5.0	-
5601	474921.31	1353372.91	Картометрический метод	5.0	-
5602	474921.31	1353372.91	Картометрический метод	5.0	-
5603	474923.68	1353370.06	Картометрический метод	5.0	-

2. Сведения о характерных точках границ объекта					
Обозначение характерных точек границ	Координаты, м		Метод определения координат характерной точки	Средняя квадратическая погрешность положения характерной точки (Mt), м	Описание обозначения точки на местности (при наличии)
	X	Y			
1	2	3	4	5	6
5604	474926.94	1353365.12	Картометрический метод	5.0	-
5605	474931.59	1353358.10	Картометрический метод	5.0	-
5606	474933.40	1353355.35	Картометрический метод	5.0	-
5607	474933.41	1353355.34	Картометрический метод	5.0	-
5608	474944.02	1353354.54	Картометрический метод	5.0	-
5609	474954.47	1353340.81	Картометрический метод	5.0	-
5610	474972.25	1353352.41	Картометрический метод	5.0	-
5611	474978.69	1353351.93	Картометрический метод	5.0	-
5612	474973.26	1353348.36	Картометрический метод	5.0	-
5613	474957.11	1353337.76	Картометрический метод	5.0	-
5614	474978.73	1353304.57	Картометрический метод	5.0	-
5615	474998.35	1353316.60	Картометрический метод	5.0	-
5616	475017.96	1353328.63	Картометрический метод	5.0	-
5617	475041.78	1353323.44	Картометрический метод	5.0	-
5618	475018.48	1353304.31	Картометрический метод	5.0	-
5619	475014.26	1353310.00	Картометрический метод	5.0	-
5620	474998.95	1353298.85	Картометрический метод	5.0	-
5621	474992.17	1353294.07	Картометрический метод	5.0	-
5622	474993.40	1353292.19	Картометрический метод	5.0	-
5623	474991.02	1353290.13	Картометрический метод	5.0	-
5624	474984.74	1353282.89	Картометрический метод	5.0	-
5625	474996.13	1353258.10	Картометрический метод	5.0	-
5626	474995.99	1353258.07	Картометрический метод	5.0	-
5627	475004.24	1353239.79	Картометрический метод	5.0	-
5628	475006.35	1353238.53	Картометрический метод	5.0	-
5629	475031.96	1353249.52	Картометрический метод	5.0	-

2. Сведения о характерных точках границ объекта					
Обозначение характерных точек границ	Координаты, м		Метод определения координат характерной точки	Средняя квадратическая погрешность положения характерной точки (Mt), м	Описание обозначения точки на местности (при наличии)
	X	Y			
1	2	3	4	5	6
5630	475057.10	1353260.34	Картометрический метод	5.0	-
5631	475067.01	1353264.64	Картометрический метод	5.0	-
5632	475086.08	1353274.52	Картометрический метод	5.0	-
5633	475093.76	1353267.22	Картометрический метод	5.0	-
5634	475075.94	1353257.91	Картометрический метод	5.0	-
5635	475058.47	1353248.78	Картометрический метод	5.0	-
5636	475045.83	1353243.20	Картометрический метод	5.0	-
5637	475032.51	1353236.25	Картометрический метод	5.0	-
5638	475012.22	1353226.11	Картометрический метод	5.0	-
5639	475017.97	1353213.51	Картометрический метод	5.0	-
5640	475022.96	1353204.18	Картометрический метод	5.0	-
5641	475020.00	1353202.12	Картометрический метод	5.0	-
5642	475027.37	1353186.87	Картометрический метод	5.0	-
5643	475033.79	1353174.55	Картометрический метод	5.0	-
5644	475036.98	1353171.50	Картометрический метод	5.0	-
5645	475051.62	1353179.74	Картометрический метод	5.0	-
5646	475057.24	1353182.74	Картометрический метод	5.0	-
5647	475077.10	1353193.38	Картометрический метод	5.0	-
5648	475098.20	1353203.95	Картометрический метод	5.0	-
5649	475115.74	1353212.91	Картометрический метод	5.0	-
5650	475148.22	1353229.52	Картометрический метод	5.0	-
5651	475172.21	1353192.43	Картометрический метод	5.0	-
5652	475168.15	1353189.39	Картометрический метод	5.0	-
5653	475142.26	1353219.30	Картометрический метод	5.0	-
5654	475128.37	1353212.14	Картометрический метод	5.0	-
5655	475114.10	1353204.77	Картометрический метод	5.0	-

2. Сведения о характерных точках границ объекта					
Обозначение характерных точек границ	Координаты, м		Метод определения координат характерной точки	Средняя квадратическая погрешность положения характерной точки (Mt), м	Описание обозначения точки на местности (при наличии)
	X	Y			
1	2	3	4	5	6
5656	475097.48	1353195.90	Картометрический метод	5.0	-
5657	475078.05	1353187.04	Картометрический метод	5.0	-
5658	475057.53	1353175.02	Картометрический метод	5.0	-
5659	475056.61	1353176.38	Картометрический метод	5.0	-
5660	475040.43	1353167.41	Картометрический метод	5.0	-
5661	475038.45	1353162.29	Картометрический метод	5.0	-
5662	475048.76	1353143.85	Картометрический метод	5.0	-
5663	475057.69	1353131.30	Картометрический метод	5.0	-
5664	475061.96	1353133.09	Картометрический метод	5.0	-
5665	475083.06	1353106.33	Картометрический метод	5.0	-
5666	475100.01	1353084.72	Картометрический метод	5.0	-
5667	475098.78	1353083.57	Картометрический метод	5.0	-
5668	475117.87	1353062.85	Картометрический метод	5.0	-
5669	475145.09	1353090.88	Картометрический метод	5.0	-
5670	475179.34	1353126.05	Картометрический метод	5.0	-
5671	475164.20	1353142.16	Картометрический метод	5.0	-
5672	475159.63	1353147.03	Картометрический метод	5.0	-
5673	475145.41	1353174.20	Картометрический метод	5.0	-
5674	475149.69	1353176.88	Картометрический метод	5.0	-
5675	475163.74	1353149.95	Картометрический метод	5.0	-
5676	475181.14	1353131.83	Картометрический метод	5.0	-
5677	475185.31	1353127.00	Картометрический метод	5.0	-
5678	475203.45	1353144.14	Картометрический метод	5.0	-
5679	475205.10	1353140.21	Картометрический метод	5.0	-
5680	475190.53	1353124.15	Картометрический метод	5.0	-
5681	475163.33	1353097.11	Картометрический метод	5.0	-

2. Сведения о характерных точках границ объекта					
Обозначение характерных точек границ	Координаты, м		Метод определения координат характерной точки	Средняя квадратическая погрешность положения характерной точки (Mt), м	Описание обозначения точки на местности (при наличии)
	X	Y			
1	2	3	4	5	6
5682	475142.25	1353076.44	Картометрический метод	5.0	-
5683	475122.51	1353054.97	Картометрический метод	5.0	-
5684	475140.11	1353034.85	Картометрический метод	5.0	-
5685	475159.95	1353011.34	Картометрический метод	5.0	-
5686	475166.17	1353017.72	Картометрический метод	5.0	-
5687	475175.53	1353027.87	Картометрический метод	5.0	-
5688	475204.74	1353058.55	Картометрический метод	5.0	-
5689	475218.99	1353072.33	Картометрический метод	5.0	-
5690	475242.24	1353100.37	Картометрический метод	5.0	-
5691	475249.46	1353094.19	Картометрический метод	5.0	-
5692	475242.35	1353084.52	Картометрический метод	5.0	-
5693	475232.62	1353073.20	Картометрический метод	5.0	-
5694	475229.65	1353076.22	Картометрический метод	5.0	-
5695	475221.87	1353067.38	Картометрический метод	5.0	-
5696	475215.82	1353059.88	Картометрический метод	5.0	-
5697	475201.32	1353045.75	Картометрический метод	5.0	-
5698	475185.90	1353029.05	Картометрический метод	5.0	-
5699	475173.67	1353014.89	Картометрический метод	5.0	-
5700	475163.41	1353003.71	Картометрический метод	5.0	-
5701	475176.45	1352970.13	Картометрический метод	5.0	-
5702	475177.79	1352969.50	Картометрический метод	5.0	-
5703	475179.57	1352952.51	Картометрический метод	5.0	-
5704	475165.79	1352965.93	Картометрический метод	5.0	-
5705	475155.33	1352989.69	Картометрический метод	5.0	-
5706	475153.00	1352990.47	Картометрический метод	5.0	-
5707	475136.99	1352981.36	Картометрический метод	5.0	-

2. Сведения о характерных точках границ объекта					
Обозначение характерных точек границ	Координаты, м		Метод определения координат характерной точки	Средняя квадратическая погрешность положения характерной точки (Mt), м	Описание обозначения точки на местности (при наличии)
	X	Y			
1	2	3	4	5	6
5708	475105.38	1352961.04	Картометрический метод	5.0	-
5709	475086.16	1352951.13	Картометрический метод	5.0	-
5710	475066.08	1352941.21	Картометрический метод	5.0	-
5711	475089.00	1352905.10	Картометрический метод	5.0	-
5712	475080.26	1352900.24	Картометрический метод	5.0	-
5713	475076.98	1352898.42	Картометрический метод	5.0	-
5714	475073.12	1352896.61	Картометрический метод	5.0	-
5715	475069.83	1352900.19	Картометрический метод	5.0	-
5716	475050.62	1352914.46	Картометрический метод	5.0	-
5717	475033.48	1352925.11	Картометрический метод	5.0	-
5718	475033.49	1352925.12	Картометрический метод	5.0	-
5719	475035.16	1352925.94	Картометрический метод	5.0	-
5720	475038.56	1352927.62	Картометрический метод	5.0	-
5721	475051.59	1352934.05	Картометрический метод	5.0	-
5722	475043.77	1352945.15	Картометрический метод	5.0	-
5723	475023.60	1352933.70	Картометрический метод	5.0	-
5724	475023.59	1352933.72	Картометрический метод	5.0	-
5725	475007.23	1352946.62	Картометрический метод	5.0	-
5726	475004.02	1352946.17	Картометрический метод	5.0	-
5727	474987.79	1352939.65	Картометрический метод	5.0	-
5728	474988.18	1352934.61	Картометрический метод	5.0	-
5729	474967.97	1352927.55	Картометрический метод	5.0	-
5730	474964.76	1352926.31	Картометрический метод	5.0	-
5731	474948.55	1352920.02	Картометрический метод	5.0	-
5732	474948.34	1352923.81	Картометрический метод	5.0	-
5733	474884.54	1352898.18	Картометрический метод	5.0	-

2. Сведения о характерных точках границ объекта					
Обозначение характерных точек границ	Координаты, м		Метод определения координат характерной точки	Средняя квадратическая погрешность положения характерной точки (Mt), м	Описание обозначения точки на местности (при наличии)
	X	Y			
1	2	3	4	5	6
5734	474888.29	1352855.19	Картометрический метод	5.0	-
5735	474867.63	1352854.35	Картометрический метод	5.0	-
5736	474864.51	1352893.89	Картометрический метод	5.0	-
5737	474858.39	1352893.21	Картометрический метод	5.0	-
5738	474816.13	1352857.56	Картометрический метод	5.0	-
5739	474791.79	1352837.03	Картометрический метод	5.0	-
5740	474778.57	1352857.89	Картометрический метод	5.0	-
5741	474757.85	1352890.58	Картометрический метод	5.0	-
5742	474740.69	1352883.22	Картометрический метод	5.0	-
5743	474712.64	1352870.79	Картометрический метод	5.0	-
5744	474707.35	1352868.22	Картометрический метод	5.0	-
5745	474696.95	1352863.16	Картометрический метод	5.0	-
5746	474673.94	1352851.97	Картометрический метод	5.0	-
5747	474652.38	1352841.49	Картометрический метод	5.0	-
5748	474634.75	1352833.82	Картометрический метод	5.0	-
5749	474617.87	1352826.47	Картометрический метод	5.0	-
5750	474626.94	1352839.23	Картометрический метод	5.0	-
5751	474660.27	1352856.81	Картометрический метод	5.0	-
5752	474673.63	1352862.57	Картометрический метод	5.0	-
5753	474671.66	1352865.57	Картометрический метод	5.0	-
5754	474710.95	1352881.52	Картометрический метод	5.0	-
5755	474743.54	1352896.35	Картометрический метод	5.0	-
5756	474732.71	1352920.61	Картометрический метод	5.0	-
5757	474730.15	1352919.13	Картометрический метод	5.0	-
5758	474718.29	1352946.99	Картометрический метод	5.0	-
5759	474698.83	1352938.35	Картометрический метод	5.0	-

2. Сведения о характерных точках границ объекта					
Обозначение характерных точек границ	Координаты, м		Метод определения координат характерной точки	Средняя квадратическая погрешность положения характерной точки (Mt), м	Описание обозначения точки на местности (при наличии)
	X	Y			
1	2	3	4	5	6
5760	474664.33	1352919.13	Картометрический метод	5.0	-
5761	474645.67	1352909.42	Картометрический метод	5.0	-
5762	474618.71	1352894.87	Картометрический метод	5.0	-
5763	474590.17	1352879.60	Картометрический метод	5.0	-
5764	474588.66	1352877.90	Картометрический метод	5.0	-
5765	474584.26	1352883.31	Картометрический метод	5.0	-
5766	474597.87	1352892.98	Картометрический метод	5.0	-
5767	474601.96	1352895.89	Картометрический метод	5.0	-
5768	474609.50	1352901.25	Картометрический метод	5.0	-
5769	474627.09	1352910.02	Картометрический метод	5.0	-
5770	474641.01	1352916.97	Картометрический метод	5.0	-
5771	474644.68	1352919.01	Картометрический метод	5.0	-
5772	474662.18	1352928.83	Картометрический метод	5.0	-
5773	474679.65	1352938.04	Картометрический метод	5.0	-
5774	474685.38	1352941.06	Картометрический метод	5.0	-
5775	474697.17	1352946.69	Картометрический метод	5.0	-
5776	474714.78	1352955.13	Картометрический метод	5.0	-
5777	474714.91	1352955.16	Картометрический метод	5.0	-
5778	474724.11	1352958.73	Картометрический метод	5.0	-
5779	474724.41	1352990.65	Картометрический метод	5.0	-
5780	474760.89	1353009.76	Картометрический метод	5.0	-
5781	474760.89	1353009.77	Картометрический метод	5.0	-
5782	474755.82	1353024.11	Картометрический метод	5.0	-
5783	474754.58	1353027.38	Картометрический метод	5.0	-
5784	474754.23	1353028.31	Картометрический метод	5.0	-
5785	474732.69	1353019.97	Картометрический метод	5.0	-

2. Сведения о характерных точках границ объекта					
Обозначение характерных точек границ	Координаты, м		Метод определения координат характерной точки	Средняя квадратическая погрешность положения характерной точки (Mt), м	Описание обозначения точки на местности (при наличии)
	X	Y			
1	2	3	4	5	6
5786	474731.28	1353023.64	Картометрический метод	5.0	-
5787	474693.97	1353008.85	Картометрический метод	5.0	-
5788	474677.70	1353001.49	Картометрический метод	5.0	-
5789	474677.70	1353001.48	Картометрический метод	5.0	-
5790	474693.96	1353008.84	Картометрический метод	5.0	-
5791	474693.94	1353008.75	Картометрический метод	5.0	-
5792	474677.67	1353000.80	Картометрический метод	5.0	-
5793	474677.37	1352990.79	Картометрический метод	5.0	-
5794	474636.55	1352974.82	Картометрический метод	5.0	-
5795	474617.73	1352967.45	Картометрический метод	5.0	-
5796	474616.52	1352966.98	Картометрический метод	5.0	-
5797	474578.15	1352948.46	Картометрический метод	5.0	-
5798	474550.17	1352921.32	Картометрический метод	5.0	-
5799	474534.50	1352906.12	Картометрический метод	5.0	-
5800	474636.36	1352783.09	Картометрический метод	5.0	-
5801	474722.35	1352817.49	Картометрический метод	5.0	-
5802	474739.64	1352801.00	Картометрический метод	5.0	-
5803	474757.51	1352783.95	Картометрический метод	5.0	-
5804	474788.20	1352754.68	Картометрический метод	5.0	-
5805	474808.34	1352735.47	Картометрический метод	5.0	-
5806	474815.32	1352726.00	Картометрический метод	5.0	-
5807	474816.49	1352726.31	Картометрический метод	5.0	-
5808	474817.08	1352723.60	Картометрический метод	5.0	-
5809	474826.86	1352710.33	Картометрический метод	5.0	-
5810	474829.08	1352706.99	Картометрический метод	5.0	-
5811	474835.02	1352707.93	Картометрический метод	5.0	-

2. Сведения о характерных точках границ объекта					
Обозначение характерных точек границ	Координаты, м		Метод определения координат характерной точки	Средняя квадратическая погрешность положения характерной точки (Mt), м	Описание обозначения точки на местности (при наличии)
	X	Y			
1	2	3	4	5	6
5812	474836.42	1352696.00	Картометрический метод	5.0	-
5813	474843.04	1352686.06	Картометрический метод	5.0	-
5814	474843.82	1352682.06	Картометрический метод	5.0	-
5815	474845.76	1352678.14	Картометрический метод	5.0	-
5816	474851.29	1352673.68	Картометрический метод	5.0	-
5817	474863.64	1352655.16	Картометрический метод	5.0	-
5818	474866.55	1352650.80	Картометрический метод	5.0	-
5819	474906.24	1352591.27	Картометрический метод	5.0	-
5820	474921.87	1352597.95	Картометрический метод	5.0	-
5821	474941.81	1352610.56	Картометрический метод	5.0	-
5822	474989.25	1352637.37	Картометрический метод	5.0	-
5823	474989.37	1352637.34	Картометрический метод	5.0	-
5824	475003.94	1352632.86	Картометрический метод	5.0	-
5825	475175.52	1352580.22	Картометрический метод	5.0	-
5826	475188.56	1352597.86	Картометрический метод	5.0	-
5827	475215.27	1352633.99	Картометрический метод	5.0	-
5828	475247.49	1352677.59	Картометрический метод	5.0	-
5829	475254.90	1352671.58	Картометрический метод	5.0	-
5830	475315.99	1352622.04	Картометрический метод	5.0	-
5831	475325.80	1352614.09	Картометрический метод	5.0	-
5832	475318.36	1352594.72	Картометрический метод	5.0	-
5833	475315.22	1352586.57	Картометрический метод	5.0	-
5834	475342.74	1352584.45	Картометрический метод	5.0	-
5835	475350.07	1352611.94	Картометрический метод	5.0	-
5836	475351.20	1352616.20	Картометрический метод	5.0	-
5837	475351.29	1352648.56	Картометрический метод	5.0	-

2. Сведения о характерных точках границ объекта					
Обозначение характерных точек границ	Координаты, м		Метод определения координат характерной точки	Средняя квадратическая погрешность положения характерной точки (Mt), м	Описание обозначения точки на местности (при наличии)
	X	Y			
1	2	3	4	5	6
5838	475364.31	1352673.42	Картометрический метод	5.0	-
5839	475367.95	1352680.36	Картометрический метод	5.0	-
5840	475374.25	1352692.39	Картометрический метод	5.0	-
5841	475382.98	1352709.05	Картометрический метод	5.0	-
5842	475388.64	1352719.87	Картометрический метод	5.0	-
5843	475402.27	1352745.88	Картометрический метод	5.0	-
5844	475411.47	1352763.44	Картометрический метод	5.0	-
5845	475416.14	1352772.35	Картометрический метод	5.0	-
5846	475416.14	1352772.35	Картометрический метод	5.0	-
5847	475430.19	1352799.17	Картометрический метод	5.0	-
5848	475430.19	1352799.17	Картометрический метод	5.0	-
5849	475432.31	1352803.22	Картометрический метод	5.0	-
5850	475444.01	1352825.56	Картометрический метод	5.0	-
5851	475453.21	1352843.13	Картометрический метод	5.0	-
5852	475453.22	1352843.13	Картометрический метод	5.0	-
5853	475462.65	1352861.14	Картометрический метод	5.0	-
5854	475477.67	1352889.81	Картометрический метод	5.0	-
5855	475477.82	1352890.09	Картометрический метод	5.0	-
5856	475481.71	1352897.52	Картометрический метод	5.0	-
5857	475491.07	1352915.39	Картометрический метод	5.0	-
5858	475500.03	1352932.49	Картометрический метод	5.0	-
5859	475506.68	1352928.54	Картометрический метод	5.0	-
5860	475509.49	1352926.87	Картометрический метод	5.0	-
5861	475526.88	1352916.55	Картометрический метод	5.0	-
5862	475526.88	1352916.55	Картометрический метод	5.0	-
5863	475544.59	1352906.05	Картометрический метод	5.0	-

2. Сведения о характерных точках границ объекта					
Обозначение характерных точек границ	Координаты, м		Метод определения координат характерной точки	Средняя квадратическая погрешность положения характерной точки (Mt), м	Описание обозначения точки на местности (при наличии)
	X	Y			
1	2	3	4	5	6
5864	475560.25	1352896.76	Картометрический метод	5.0	-
5865	475578.21	1352886.10	Картометрический метод	5.0	-
5866	475584.47	1352882.39	Картометрический метод	5.0	-
5867	475584.48	1352882.38	Картометрический метод	5.0	-
5868	475595.78	1352877.14	Картометрический метод	5.0	-
5869	475615.69	1352867.88	Картометрический метод	5.0	-
5870	475625.86	1352863.16	Картометрический метод	5.0	-
5871	475629.54	1352861.45	Картометрический метод	5.0	-
5872	475636.02	1352858.44	Картометрический метод	5.0	-
5873	475650.62	1352879.96	Картометрический метод	5.0	-
5874	475671.41	1352910.61	Картометрический метод	5.0	-
5875	475689.70	1352937.57	Картометрический метод	5.0	-
5876	475692.91	1352942.30	Картометрический метод	5.0	-
5877	475693.10	1352943.84	Картометрический метод	5.0	-
5878	475684.09	1352946.70	Картометрический метод	5.0	-
5879	475689.97	1352976.76	Картометрический метод	5.0	-
5880	475713.07	1352972.02	Картометрический метод	5.0	-
5881	475717.11	1352977.97	Картометрический метод	5.0	-
5882	475633.12	1353006.63	Картометрический метод	5.0	-
5883	475644.07	1353010.37	Картометрический метод	5.0	-
5884	475648.80	1353011.98	Картометрический метод	5.0	-
5885	475658.69	1353006.23	Картометрический метод	5.0	-
5886	475670.13	1352999.59	Картометрический метод	5.0	-
5887	475713.56	1352986.43	Картометрический метод	5.0	-
5888	475714.14	1352986.26	Картометрический метод	5.0	-
5889	475736.58	1353013.74	Картометрический метод	5.0	-

2. Сведения о характерных точках границ объекта					
Обозначение характерных точек границ	Координаты, м		Метод определения координат характерной точки	Средняя квадратическая погрешность положения характерной точки (Mt), м	Описание обозначения точки на местности (при наличии)
	X	Y			
1	2	3	4	5	6
5890	475741.12	1353022.65	Картометрический метод	5.0	-
5891	475748.71	1353049.87	Картометрический метод	5.0	-
5892	475743.08	1353062.92	Картометрический метод	5.0	-
5893	475721.64	1353078.93	Картометрический метод	5.0	-
5894	475703.06	1353139.22	Картометрический метод	5.0	-
5895	475703.18	1353152.73	Картометрический метод	5.0	-
5896	475703.29	1353164.94	Картометрический метод	5.0	-
5897	475703.36	1353172.73	Картометрический метод	5.0	-
5898	475732.40	1353169.41	Картометрический метод	5.0	-
5899	475733.89	1353169.64	Картометрический метод	5.0	-
5900	475752.91	1353181.19	Картометрический метод	5.0	-
5901	475760.89	1353219.18	Картометрический метод	5.0	-
5902	475755.14	1353231.29	Картометрический метод	5.0	-
5903	475754.13	1353232.64	Картометрический метод	5.0	-
5904	475730.69	1353244.60	Картометрический метод	5.0	-
5905	475729.92	1353253.92	Картометрический метод	5.0	-
5906	475729.64	1353257.23	Картометрический метод	5.0	-
5907	475728.71	1353268.41	Картометрический метод	5.0	-
5908	475718.12	1353277.54	Картометрический метод	5.0	-
5909	475712.31	1353282.55	Картометрический метод	5.0	-
5910	475711.86	1353282.94	Картометрический метод	5.0	-
5375	475710.75	1353282.93	Картометрический метод	5.0	-
5911	474666.67	1353796.27	Картометрический метод	5.0	-
5912	474623.63	1353837.34	Картометрический метод	5.0	-
5913	474623.63	1353837.35	Картометрический метод	5.0	-
5914	474623.64	1353837.36	Картометрический метод	5.0	-

2. Сведения о характерных точках границ объекта					
Обозначение характерных точек границ	Координаты, м		Метод определения координат характерной точки	Средняя квадратическая погрешность положения характерной точки (Mt), м	Описание обозначения точки на местности (при наличии)
	X	Y			
1	2	3	4	5	6
5915	474646.04	1353860.85	Картометрический метод	5.0	-
5916	474655.01	1353853.40	Картометрический метод	5.0	-
5917	474691.92	1353822.73	Картометрический метод	5.0	-
5918	474674.76	1353804.75	Картометрический метод	5.0	-
5919	474666.68	1353796.28	Картометрический метод	5.0	-
5911	474666.67	1353796.27	Картометрический метод	5.0	-
5920	474408.97	1353791.63	Картометрический метод	5.0	-
5921	474372.02	1353826.67	Картометрический метод	5.0	-
5922	474402.92	1353857.49	Картометрический метод	5.0	-
5923	474438.63	1353822.55	Картометрический метод	5.0	-
5920	474408.97	1353791.63	Картометрический метод	5.0	-
5924	475741.57	1350894.82	Картометрический метод	5.0	-
5925	475715.69	1350862.99	Картометрический метод	5.0	-
5926	475751.87	1350833.50	Картометрический метод	5.0	-
5927	475765.79	1350856.79	Картометрический метод	5.0	-
5928	475766.23	1350857.14	Картометрический метод	5.0	-
5929	475751.99	1350882.25	Картометрический метод	5.0	-
5924	475741.57	1350894.82	Картометрический метод	5.0	-
5930	475693.93	1363446.00	Картометрический метод	5.0	-
5931	475689.71	1363441.19	Картометрический метод	5.0	-
5932	475691.35	1363418.73	Картометрический метод	5.0	-
5933	475685.20	1363412.02	Картометрический метод	5.0	-
5934	475656.73	1363381.01	Картометрический метод	5.0	-
5935	475644.59	1363352.48	Картометрический метод	5.0	-
5936	475630.25	1363321.54	Картометрический метод	5.0	-
5937	475629.22	1363321.34	Картометрический метод	5.0	-

2. Сведения о характерных точках границ объекта					
Обозначение характерных точек границ	Координаты, м		Метод определения координат характерной точки	Средняя квадратическая погрешность положения характерной точки (Mt), м	Описание обозначения точки на местности (при наличии)
	X	Y			
1	2	3	4	5	6
5938	475592.49	1363314.04	Картометрический метод	5.0	-
5939	475589.75	1363306.54	Картометрический метод	5.0	-
5940	475619.95	1363286.66	Картометрический метод	5.0	-
5941	475659.55	1363294.37	Картометрический метод	5.0	-
5942	475670.72	1363296.54	Картометрический метод	5.0	-
5943	475675.68	1363297.51	Картометрический метод	5.0	-
5944	475796.60	1363321.05	Картометрический метод	5.0	-
5945	475804.81	1363327.17	Картометрический метод	5.0	-
5946	475885.80	1363387.52	Картометрический метод	5.0	-
5947	475887.21	1363388.57	Картометрический метод	5.0	-
5948	475886.25	1363389.35	Картометрический метод	5.0	-
5949	475876.35	1363397.40	Картометрический метод	5.0	-
5950	475855.48	1363414.37	Картометрический метод	5.0	-
5951	475836.85	1363429.50	Картометрический метод	5.0	-
5952	475780.98	1363474.92	Картометрический метод	5.0	-
5953	475762.36	1363490.06	Картометрический метод	5.0	-
5954	475747.36	1363502.26	Картометрический метод	5.0	-
5955	475716.05	1363469.29	Картометрический метод	5.0	-
5930	475693.93	1363446.00	Картометрический метод	5.0	-
5956	475953.38	1358924.34	Картометрический метод	5.0	-
5957	475828.12	1358887.50	Картометрический метод	5.0	-
5958	475845.30	1359039.70	Картометрический метод	5.0	-
5959	475831.38	1359032.59	Картометрический метод	5.0	-
5960	475731.22	1358989.22	Картометрический метод	5.0	-
5961	475709.52	1358981.80	Картометрический метод	5.0	-
5962	475657.65	1358964.80	Картометрический метод	5.0	-

2. Сведения о характерных точках границ объекта					
Обозначение характерных точек границ	Координаты, м		Метод определения координат характерной точки	Средняя квадратическая погрешность положения характерной точки (Mt), м	Описание обозначения точки на местности (при наличии)
	X	Y			
1	2	3	4	5	6
5963	475666.80	1358912.99	Картометрический метод	5.0	-
5964	475675.87	1358886.53	Картометрический метод	5.0	-
5965	475681.77	1358863.53	Картометрический метод	5.0	-
5966	475693.41	1358831.12	Картометрический метод	5.0	-
5967	475646.84	1358790.91	Картометрический метод	5.0	-
5968	475632.31	1358783.06	Картометрический метод	5.0	-
5969	475658.77	1358708.97	Картометрический метод	5.0	-
5970	475703.99	1358693.67	Картометрический метод	5.0	-
5971	475705.21	1358661.47	Картометрический метод	5.0	-
5972	475675.88	1358630.03	Картометрический метод	5.0	-
5973	475655.31	1358594.06	Картометрический метод	5.0	-
5974	475622.18	1358572.48	Картометрический метод	5.0	-
5975	475601.65	1358560.33	Картометрический метод	5.0	-
5976	475601.78	1358560.11	Картометрический метод	5.0	-
5977	475361.09	1358414.14	Картометрический метод	5.0	-
5978	475361.03	1358414.13	Картометрический метод	5.0	-
5979	475371.68	1358338.29	Картометрический метод	5.0	-
5980	475382.32	1358312.08	Картометрический метод	5.0	-
5981	475388.08	1358282.51	Картометрический метод	5.0	-
5982	475483.79	1358305.76	Картометрический метод	5.0	-
5983	475536.83	1358303.76	Картометрический метод	5.0	-
5984	475575.40	1358266.63	Картометрический метод	5.0	-
5985	475617.76	1358244.63	Картометрический метод	5.0	-
5986	475620.69	1358210.05	Картометрический метод	5.0	-
5987	475921.48	1358234.88	Картометрический метод	5.0	-
5988	475955.10	1358236.69	Картометрический метод	5.0	-

2. Сведения о характерных точках границ объекта					
Обозначение характерных точек границ	Координаты, м		Метод определения координат характерной точки	Средняя квадратическая погрешность положения характерной точки (Mt), м	Описание обозначения точки на местности (при наличии)
	X	Y			
1	2	3	4	5	6
5989	475949.60	1358257.51	Картометрический метод	5.0	-
5990	475936.58	1358306.81	Картометрический метод	5.0	-
5991	475929.39	1358311.50	Картометрический метод	5.0	-
5992	475900.84	1358330.13	Картометрический метод	5.0	-
5993	475897.60	1358332.01	Картометрический метод	5.0	-
5994	475886.87	1358338.20	Картометрический метод	5.0	-
5995	475870.31	1358365.91	Картометрический метод	5.0	-
5996	475843.98	1358409.99	Картометрический метод	5.0	-
5997	475853.24	1358472.17	Картометрический метод	5.0	-
5998	475829.41	1358483.74	Картометрический метод	5.0	-
5999	475812.29	1358498.04	Картометрический метод	5.0	-
6000	475766.02	1358529.80	Картометрический метод	5.0	-
6001	475767.25	1358560.81	Картометрический метод	5.0	-
6002	475888.95	1358633.57	Картометрический метод	5.0	-
6003	475906.15	1358691.78	Картометрический метод	5.0	-
6004	475923.35	1358755.28	Картометрический метод	5.0	-
6005	475943.19	1358776.44	Картометрический метод	5.0	-
6006	475923.07	1358809.56	Картометрический метод	5.0	-
6007	475936.58	1358865.08	Картометрический метод	5.0	-
6008	475969.65	1358876.98	Картометрический метод	5.0	-
6009	475957.99	1358914.33	Картометрический метод	5.0	-
5956	475953.38	1358924.34	Картометрический метод	5.0	-
6010	475996.53	1350693.29	Картометрический метод	5.0	-
6011	475995.82	1350690.86	Картометрический метод	5.0	-
6012	475995.85	1350690.83	Картометрический метод	5.0	-
6013	475977.09	1350623.09	Картометрический метод	5.0	-

2. Сведения о характерных точках границ объекта					
Обозначение характерных точек границ	Координаты, м		Метод определения координат характерной точки	Средняя квадратическая погрешность положения характерной точки (Mt), м	Описание обозначения точки на местности (при наличии)
	X	Y			
1	2	3	4	5	6
6014	475975.70	1350618.85	Картометрический метод	5.0	-
6015	475959.86	1350570.37	Картометрический метод	5.0	-
6016	475959.59	1350570.39	Картометрический метод	5.0	-
6017	475959.57	1350570.40	Картометрический метод	5.0	-
6018	475896.29	1350576.14	Картометрический метод	5.0	-
6019	475894.77	1350576.28	Картометрический метод	5.0	-
6020	475897.71	1350516.80	Картометрический метод	5.0	-
6021	475905.71	1350502.81	Картометрический метод	5.0	-
6022	475909.89	1350495.51	Картометрический метод	5.0	-
6023	475919.11	1350479.38	Картометрический метод	5.0	-
6024	475922.52	1350473.43	Картометрический метод	5.0	-
6025	475964.76	1350399.56	Картометрический метод	5.0	-
6026	476012.41	1350316.26	Картометрический метод	5.0	-
6027	476020.95	1350301.32	Картометрический метод	5.0	-
6028	476048.18	1350336.72	Картометрический метод	5.0	-
6029	476056.85	1350347.99	Картометрический метод	5.0	-
6030	476081.28	1350383.37	Картометрический метод	5.0	-
6031	476107.00	1350420.61	Картометрический метод	5.0	-
6032	476144.29	1350474.59	Картометрический метод	5.0	-
6033	476146.98	1350496.98	Картометрический метод	5.0	-
6034	476122.21	1350531.29	Картометрический метод	5.0	-
6035	476093.64	1350570.86	Картометрический метод	5.0	-
6036	476070.95	1350602.28	Картометрический метод	5.0	-
6037	476058.46	1350617.58	Картометрический метод	5.0	-
6038	476055.75	1350620.90	Картометрический метод	5.0	-
6039	476037.63	1350643.07	Картометрический метод	5.0	-

2. Сведения о характерных точках границ объекта					
Обозначение характерных точек границ	Координаты, м		Метод определения координат характерной точки	Средняя квадратическая погрешность положения характерной точки (Mt), м	Описание обозначения точки на местности (при наличии)
	X	Y			
1	2	3	4	5	6
6040	476032.15	1350649.76	Картометрический метод	5.0	-
6041	476032.15	1350649.76	Картометрический метод	5.0	-
6010	475996.53	1350693.29	Картометрический метод	5.0	-
6042	476430.48	1353019.13	Картометрический метод	5.0	-
6043	476410.35	1353033.34	Картометрический метод	5.0	-
6044	476410.74	1353037.81	Картометрический метод	5.0	-
6045	476392.95	1353046.46	Картометрический метод	5.0	-
6046	476367.85	1353058.67	Картометрический метод	5.0	-
6047	476356.55	1353064.16	Картометрический метод	5.0	-
6048	476356.63	1353066.87	Картометрический метод	5.0	-
6049	476358.06	1353070.06	Картометрический метод	5.0	-
6050	476332.39	1353081.66	Картометрический метод	5.0	-
6051	476328.07	1353083.61	Картометрический метод	5.0	-
6052	476327.99	1353083.64	Картометрический метод	5.0	-
6053	476323.24	1353085.79	Картометрический метод	5.0	-
6054	476281.87	1353104.49	Картометрический метод	5.0	-
6055	476283.80	1353108.49	Картометрический метод	5.0	-
6056	476264.34	1353117.19	Картометрический метод	5.0	-
6057	476262.33	1353113.32	Картометрический метод	5.0	-
6058	476258.67	1353106.29	Картометрический метод	5.0	-
6059	476254.21	1353108.39	Картометрический метод	5.0	-
6060	476250.19	1353099.81	Картометрический метод	5.0	-
6061	476223.27	1353107.66	Картометрический метод	5.0	-
6062	476183.27	1353123.39	Картометрический метод	5.0	-
6063	476141.96	1353144.38	Картометрический метод	5.0	-
6064	476084.91	1353176.51	Картометрический метод	5.0	-

2. Сведения о характерных точках границ объекта					
Обозначение характерных точек границ	Координаты, м		Метод определения координат характерной точки	Средняя квадратическая погрешность положения характерной точки (Mt), м	Описание обозначения точки на местности (при наличии)
	X	Y			
1	2	3	4	5	6
6065	476041.63	1353199.46	Картометрический метод	5.0	-
6066	475998.35	1353219.79	Картометрический метод	5.0	-
6067	475955.07	1353232.90	Картометрический метод	5.0	-
6068	475912.45	1353230.28	Картометрический метод	5.0	-
6069	475887.53	1353223.72	Картометрический метод	5.0	-
6070	475867.86	1353202.74	Картометрический метод	5.0	-
6071	475857.37	1353186.35	Картометрический метод	5.0	-
6072	475856.71	1353158.80	Картометрический метод	5.0	-
6073	475865.24	1353140.44	Картометрический метод	5.0	-
6074	475850.59	1353132.75	Картометрический метод	5.0	-
6075	475838.89	1353130.17	Картометрический метод	5.0	-
6076	475827.64	1353115.47	Картометрический метод	5.0	-
6077	475817.90	1353102.74	Картометрический метод	5.0	-
6078	475811.95	1353083.77	Картометрический метод	5.0	-
6079	475811.00	1353080.74	Картометрический метод	5.0	-
6080	475811.72	1353079.94	Картометрический метод	5.0	-
6081	475822.06	1353068.44	Картометрический метод	5.0	-
6082	475822.06	1353068.43	Картометрический метод	5.0	-
6083	475844.00	1353044.01	Картометрический метод	5.0	-
6084	475846.04	1353041.74	Картометрический метод	5.0	-
6085	475873.76	1353010.88	Картометрический метод	5.0	-
6086	475887.09	1353006.92	Картометрический метод	5.0	-
6087	475921.13	1352996.80	Картометрический метод	5.0	-
6088	475949.89	1352988.26	Картометрический метод	5.0	-
6089	475972.18	1352981.63	Картометрический метод	5.0	-
6090	475985.99	1352981.42	Картометрический метод	5.0	-

2. Сведения о характерных точках границ объекта					
Обозначение характерных точек границ	Координаты, м		Метод определения координат характерной точки	Средняя квадратическая погрешность положения характерной точки (Mt), м	Описание обозначения точки на местности (при наличии)
	X	Y			
1	2	3	4	5	6
6091	476012.98	1352981.01	Картометрический метод	5.0	-
6092	476027.83	1352974.49	Картометрический метод	5.0	-
6093	476045.57	1352966.71	Картометрический метод	5.0	-
6094	476045.62	1352966.68	Картометрический метод	5.0	-
6095	476051.39	1352964.15	Картометрический метод	5.0	-
6096	476058.23	1352961.15	Картометрический метод	5.0	-
6097	476090.25	1352947.09	Картометрический метод	5.0	-
6098	476107.90	1352939.34	Картометрический метод	5.0	-
6099	476120.39	1352936.28	Картометрический метод	5.0	-
6100	476137.94	1352931.99	Картометрический метод	5.0	-
6101	476151.98	1352927.57	Картометрический метод	5.0	-
6102	476181.07	1352918.41	Картометрический метод	5.0	-
6103	476183.94	1352917.50	Картометрический метод	5.0	-
6104	476213.03	1352908.34	Картометрический метод	5.0	-
6105	476217.64	1352906.89	Картометрический метод	5.0	-
6106	476227.24	1352909.10	Картометрический метод	5.0	-
6107	476245.22	1352894.04	Картометрический метод	5.0	-
6108	476256.95	1352881.54	Картометрический метод	5.0	-
6109	476276.69	1352860.50	Картометрический метод	5.0	-
6110	476280.70	1352854.36	Картометрический метод	5.0	-
6111	476298.80	1352826.68	Картометрический метод	5.0	-
6112	476298.28	1352826.27	Картометрический метод	5.0	-
6113	476315.40	1352800.37	Картометрический метод	5.0	-
6114	476316.36	1352798.91	Картометрический метод	5.0	-
6115	476337.22	1352776.74	Картометрический метод	5.0	-
6116	476348.07	1352765.22	Картометрический метод	5.0	-

2. Сведения о характерных точках границ объекта					
Обозначение характерных точек границ	Координаты, м		Метод определения координат характерной точки	Средняя квадратическая погрешность положения характерной точки (Mt), м	Описание обозначения точки на местности (при наличии)
	X	Y			
1	2	3	4	5	6
6117	476354.78	1352757.59	Картометрический метод	5.0	-
6118	476362.44	1352757.69	Картометрический метод	5.0	-
6119	476372.25	1352764.96	Картометрический метод	5.0	-
6120	476374.23	1352766.63	Картометрический метод	5.0	-
6121	476377.22	1352771.05	Картометрический метод	5.0	-
6122	476377.23	1352771.06	Картометрический метод	5.0	-
6123	476387.86	1352775.89	Картометрический метод	5.0	-
6124	476397.36	1352794.66	Картометрический метод	5.0	-
6125	476394.35	1352809.71	Картометрический метод	5.0	-
6126	476389.77	1352820.83	Картометрический метод	5.0	-
6127	476389.09	1352822.49	Картометрический метод	5.0	-
6128	476387.21	1352826.03	Картометрический метод	5.0	-
6129	476376.30	1352846.57	Картометрический метод	5.0	-
6130	476376.30	1352866.13	Картометрический метод	5.0	-
6131	476379.17	1352882.47	Картометрический метод	5.0	-
6132	476384.63	1352889.05	Картометрический метод	5.0	-
6133	476390.76	1352896.42	Картометрический метод	5.0	-
6134	476408.41	1352917.65	Картометрический метод	5.0	-
6135	476408.40	1352917.74	Картометрический метод	5.0	-
6136	476409.93	1352919.60	Картометрический метод	5.0	-
6137	476410.13	1352918.38	Картометрический метод	5.0	-
6138	476410.13	1352918.38	Картометрический метод	5.0	-
6139	476414.62	1352924.04	Картометрический метод	5.0	-
6140	476416.71	1352926.67	Картометрический метод	5.0	-
6141	476417.38	1352927.65	Картометрический метод	5.0	-
6142	476425.24	1352939.13	Картометрический метод	5.0	-

2. Сведения о характерных точках границ объекта					
Обозначение характерных точек границ	Координаты, м		Метод определения координат характерной точки	Средняя квадратическая погрешность положения характерной точки (Mt), м	Описание обозначения точки на местности (при наличии)
	X	Y			
1	2	3	4	5	6
6143	476419.33	1352954.21	Картометрический метод	5.0	-
6144	476416.71	1352968.64	Картометрический метод	5.0	-
6145	476421.96	1352998.15	Картометрический метод	5.0	-
6042	476430.48	1353019.13	Картометрический метод	5.0	-
6146	476446.31	1353773.13	Картометрический метод	5.0	-
6147	476428.31	1353783.88	Картометрический метод	5.0	-
6148	476397.35	1353792.92	Картометрический метод	5.0	-
6149	476384.96	1353803.73	Картометрический метод	5.0	-
6150	476205.92	1353994.94	Картометрический метод	5.0	-
6151	476173.27	1354029.80	Картометрический метод	5.0	-
6152	476181.48	1354098.58	Картометрический метод	5.0	-
6153	476182.38	1354106.12	Картометрический метод	5.0	-
6154	476141.63	1354112.15	Картометрический метод	5.0	-
6155	476136.91	1354112.85	Картометрический метод	5.0	-
6156	476125.85	1354114.48	Картометрический метод	5.0	-
6157	476034.66	1354152.60	Картометрический метод	5.0	-
6158	476027.31	1354159.21	Картометрический метод	5.0	-
6159	475995.13	1354188.17	Картометрический метод	5.0	-
6160	475884.75	1354222.36	Картометрический метод	5.0	-
6161	475807.71	1354261.43	Картометрический метод	5.0	-
6162	475776.60	1354277.20	Картометрический метод	5.0	-
6163	475777.09	1354288.92	Картометрический метод	5.0	-
6164	475779.66	1354350.13	Картометрический метод	5.0	-
6165	475780.31	1354365.49	Картометрический метод	5.0	-
6166	475773.80	1354385.40	Картометрический метод	5.0	-
6167	475758.36	1354441.90	Картометрический метод	5.0	-

2. Сведения о характерных точках границ объекта					
Обозначение характерных точек границ	Координаты, м		Метод определения координат характерной точки	Средняя квадратическая погрешность положения характерной точки (Mt), м	Описание обозначения точки на местности (при наличии)
	X	Y			
1	2	3	4	5	6
6168	475760.11	1354466.12	Картометрический метод	5.0	-
6169	475763.57	1354480.49	Картометрический метод	5.0	-
6170	475762.89	1354522.66	Картометрический метод	5.0	-
6171	475754.54	1354615.56	Картометрический метод	5.0	-
6172	475753.86	1354654.38	Картометрический метод	5.0	-
6173	475745.76	1354699.19	Картометрический метод	5.0	-
6174	475732.34	1354732.52	Картометрический метод	5.0	-
6175	475712.26	1354742.05	Картометрический метод	5.0	-
6176	475673.30	1354745.06	Картометрический метод	5.0	-
6177	475639.43	1354734.64	Картометрический метод	5.0	-
6178	475616.65	1354715.66	Картометрический метод	5.0	-
6179	475602.74	1354694.56	Картометрический метод	5.0	-
6180	475591.35	1354685.07	Картометрический метод	5.0	-
6181	475580.26	1354685.67	Картометрический метод	5.0	-
6182	475564.07	1354706.91	Картометрический метод	5.0	-
6183	475531.96	1354720.73	Картометрический метод	5.0	-
6184	475491.32	1354721.14	Картометрический метод	5.0	-
6185	475455.55	1354725.20	Картометрический метод	5.0	-
6186	475435.23	1354734.55	Картометрический метод	5.0	-
6187	475405.96	1354747.96	Картометрический метод	5.0	-
6188	475376.29	1354758.94	Картометрический метод	5.0	-
6189	475353.53	1354764.63	Картометрический метод	5.0	-
6190	475321.01	1354774.79	Картометрический метод	5.0	-
6191	475312.48	1354777.63	Картометрический метод	5.0	-
6192	475307.19	1354794.70	Картометрический метод	5.0	-
6193	475303.13	1354826.00	Картометрический метод	5.0	-

2. Сведения о характерных точках границ объекта					
Обозначение характерных точек границ	Координаты, м		Метод определения координат характерной точки	Средняя квадратическая погрешность положения характерной точки (Mt), м	Описание обозначения точки на местности (при наличии)
	X	Y			
1	2	3	4	5	6
6194	475295.40	1354852.01	Картометрический метод	5.0	-
6195	475281.58	1354868.27	Картометрический метод	5.0	-
6196	475243.38	1354886.97	Картометрический метод	5.0	-
6197	475222.65	1354895.91	Картометрический метод	5.0	-
6198	475205.58	1354896.32	Картометрический метод	5.0	-
6199	475193.38	1354877.21	Картометрический метод	5.0	-
6200	475183.63	1354849.17	Картометрический метод	5.0	-
6201	475175.50	1354831.28	Картометрический метод	5.0	-
6202	475167.37	1354827.63	Картометрический метод	5.0	-
6203	475152.33	1354832.10	Картометрический метод	5.0	-
6204	475137.70	1354834.54	Картометрический метод	5.0	-
6205	475124.32	1354836.73	Картометрический метод	5.0	-
6206	475123.99	1354834.34	Картометрический метод	5.0	-
6207	475110.90	1354837.18	Картометрический метод	5.0	-
6208	475097.80	1354840.02	Картометрический метод	5.0	-
6209	475091.23	1354841.45	Картометрический метод	5.0	-
6210	475089.54	1354840.52	Картометрический метод	5.0	-
6211	475085.12	1354838.08	Картометрический метод	5.0	-
6212	475064.15	1354826.52	Картометрический метод	5.0	-
6213	475064.36	1354825.78	Картометрический метод	5.0	-
6214	475036.30	1354814.49	Картометрический метод	5.0	-
6215	475036.05	1354815.59	Картометрический метод	5.0	-
6216	475029.59	1354813.54	Картометрический метод	5.0	-
6217	475006.93	1354806.63	Картометрический метод	5.0	-
6218	475002.39	1354805.65	Картометрический метод	5.0	-
6219	474986.92	1354802.33	Картометрический метод	5.0	-

2. Сведения о характерных точках границ объекта					
Обозначение характерных точек границ	Координаты, м		Метод определения координат характерной точки	Средняя квадратическая погрешность положения характерной точки (Mt), м	Описание обозначения точки на местности (при наличии)
	X	Y			
1	2	3	4	5	6
6220	474982.78	1354801.59	Картометрический метод	5.0	-
6221	474980.95	1354801.26	Картометрический метод	5.0	-
6222	474977.19	1354802.79	Картометрический метод	5.0	-
6223	474975.80	1354831.36	Картометрический метод	5.0	-
6224	474975.79	1354832.08	Картометрический метод	5.0	-
6225	474992.57	1354839.17	Картометрический метод	5.0	-
6226	474994.69	1354847.31	Картометрический метод	5.0	-
6227	474946.60	1354857.02	Картометрический метод	5.0	-
6228	474934.62	1354859.44	Картометрический метод	5.0	-
6229	474907.10	1354882.25	Картометрический метод	5.0	-
6230	474893.14	1354897.51	Картометрический метод	5.0	-
6231	474870.90	1354913.59	Картометрический метод	5.0	-
6232	474835.38	1354948.51	Картометрический метод	5.0	-
6233	474820.93	1354966.27	Картометрический метод	5.0	-
6234	474791.73	1355009.92	Картометрический метод	5.0	-
6235	474779.99	1355028.88	Картометрический метод	5.0	-
6236	474768.25	1355043.33	Картометрический метод	5.0	-
6237	474732.12	1355083.37	Картометрический метод	5.0	-
6238	474708.54	1355100.13	Картометрический метод	5.0	-
6239	474597.43	1355114.81	Картометрический метод	5.0	-
6240	474529.23	1355093.00	Картометрический метод	5.0	-
6241	474483.47	1355027.38	Картометрический метод	5.0	-
6242	474488.57	1355003.44	Картометрический метод	5.0	-
6243	474499.70	1354968.00	Картометрический метод	5.0	-
6244	474504.18	1354929.81	Картометрический метод	5.0	-
6245	474514.38	1354878.17	Картометрический метод	5.0	-

2. Сведения о характерных точках границ объекта					
Обозначение характерных точек границ	Координаты, м		Метод определения координат характерной точки	Средняя квадратическая погрешность положения характерной точки (Mt), м	Описание обозначения точки на местности (при наличии)
	X	Y			
1	2	3	4	5	6
6246	474519.14	1354866.56	Картометрический метод	5.0	-
6247	474515.25	1354851.73	Картометрический метод	5.0	-
6248	474499.82	1354809.37	Картометрический метод	5.0	-
6249	474489.94	1354795.36	Картометрический метод	5.0	-
6250	474491.57	1354792.30	Картометрический метод	5.0	-
6251	474482.07	1354780.84	Картометрический метод	5.0	-
6252	474476.00	1354773.47	Картометрический метод	5.0	-
6253	474472.51	1354769.24	Картометрический метод	5.0	-
6254	474462.23	1354756.77	Картометрический метод	5.0	-
6255	474433.58	1354775.42	Картометрический метод	5.0	-
6256	474419.60	1354787.28	Картометрический метод	5.0	-
6257	474400.84	1354799.88	Картометрический метод	5.0	-
6258	474372.12	1354816.52	Картометрический метод	5.0	-
6259	474337.27	1354836.70	Картометрический метод	5.0	-
6260	474316.21	1354822.59	Картометрический метод	5.0	-
6261	474215.77	1354744.81	Картометрический метод	5.0	-
6262	474215.35	1354727.54	Картометрический метод	5.0	-
6263	474214.53	1354693.97	Картометрический метод	5.0	-
6264	474215.15	1354693.44	Картометрический метод	5.0	-
6265	474232.80	1354677.81	Картометрический метод	5.0	-
6266	474235.86	1354675.10	Картометрический метод	5.0	-
6267	474238.06	1354677.45	Картометрический метод	5.0	-
6268	474272.73	1354675.12	Картометрический метод	5.0	-
6269	474273.12	1354673.48	Картометрический метод	5.0	-
6270	474276.70	1354674.85	Картометрический метод	5.0	-
6271	474308.63	1354672.71	Картометрический метод	5.0	-

2. Сведения о характерных точках границ объекта					
Обозначение характерных точек границ	Координаты, м		Метод определения координат характерной точки	Средняя квадратическая погрешность положения характерной точки (Mt), м	Описание обозначения точки на местности (при наличии)
	X	Y			
1	2	3	4	5	6
6272	474332.78	1354683.26	Картометрический метод	5.0	-
6273	474377.68	1354702.87	Картометрический метод	5.0	-
6274	474399.39	1354671.25	Картометрический метод	5.0	-
6275	474434.11	1354622.01	Картометрический метод	5.0	-
6276	474441.34	1354611.77	Картометрический метод	5.0	-
6277	474465.43	1354577.61	Картометрический метод	5.0	-
6278	474477.69	1354556.61	Картометрический метод	5.0	-
6279	474467.78	1354548.70	Картометрический метод	5.0	-
6280	474445.24	1354530.71	Картометрический метод	5.0	-
6281	474421.77	1354511.98	Картометрический метод	5.0	-
6282	474406.95	1354500.15	Картометрический метод	5.0	-
6283	474392.20	1354488.38	Картометрический метод	5.0	-
6284	474376.76	1354476.06	Картометрический метод	5.0	-
6285	474344.16	1354450.04	Картометрический метод	5.0	-
6286	474350.88	1354441.61	Картометрический метод	5.0	-
6287	474356.55	1354439.63	Картометрический метод	5.0	-
6288	474362.21	1354437.64	Картометрический метод	5.0	-
6289	474385.24	1354400.23	Картометрический метод	5.0	-
6290	474397.92	1354417.31	Картометрический метод	5.0	-
6291	474406.81	1354423.20	Картометрический метод	5.0	-
6292	474416.29	1354422.61	Картометрический метод	5.0	-
6293	474412.16	1354426.73	Картометрический метод	5.0	-
6294	474424.97	1354435.21	Картометрический метод	5.0	-
6295	474435.31	1354444.28	Картометрический метод	5.0	-
6296	474451.02	1354427.56	Картометрический метод	5.0	-
6297	474490.46	1354464.55	Картометрический метод	5.0	-

2. Сведения о характерных точках границ объекта					
Обозначение характерных точек границ	Координаты, м		Метод определения координат характерной точки	Средняя квадратическая погрешность положения характерной точки (Mt), м	Описание обозначения точки на местности (при наличии)
	X	Y			
1	2	3	4	5	6
6298	474479.56	1354454.33	Картометрический метод	5.0	-
6299	474464.95	1354440.63	Картометрический метод	5.0	-
6300	474450.40	1354457.52	Картометрический метод	5.0	-
6301	474465.08	1354470.39	Картометрический метод	5.0	-
6302	474493.11	1354494.97	Картометрический метод	5.0	-
6303	474509.78	1354509.59	Картометрический метод	5.0	-
6304	474512.02	1354508.53	Картометрический метод	5.0	-
6305	474528.09	1354500.92	Картометрический метод	5.0	-
6306	474537.86	1354496.29	Картометрический метод	5.0	-
6307	474540.40	1354493.04	Картометрический метод	5.0	-
6308	474550.32	1354480.30	Картометрический метод	5.0	-
6309	474556.87	1354471.89	Картометрический метод	5.0	-
6310	474556.82	1354469.78	Картометрический метод	5.0	-
6311	474556.21	1354441.44	Картометрический метод	5.0	-
6312	474556.20	1354441.01	Картометрический метод	5.0	-
6313	474541.94	1354407.00	Картометрический метод	5.0	-
6314	474529.74	1354377.91	Картометрический метод	5.0	-
6315	474536.04	1354374.80	Картометрический метод	5.0	-
6316	474543.48	1354371.11	Картометрический метод	5.0	-
6317	474559.13	1354370.82	Картометрический метод	5.0	-
6318	474572.83	1354374.27	Картометрический метод	5.0	-
6319	474581.90	1354380.88	Картометрический метод	5.0	-
6320	474584.07	1354380.05	Картометрический метод	5.0	-
6321	474586.48	1354386.34	Картометрический метод	5.0	-
6322	474591.74	1354400.04	Картометрический метод	5.0	-
6323	474610.37	1354448.62	Картометрический метод	5.0	-

2. Сведения о характерных точках границ объекта					
Обозначение характерных точек границ	Координаты, м		Метод определения координат характерной точки	Средняя квадратическая погрешность положения характерной точки (Mt), м	Описание обозначения точки на местности (при наличии)
	X	Y			
1	2	3	4	5	6
6324	474619.03	1354471.18	Картометрический метод	5.0	-
6325	474628.17	1354495.01	Картометрический метод	5.0	-
6326	474644.73	1354496.97	Картометрический метод	5.0	-
6327	474665.23	1354499.39	Картометрический метод	5.0	-
6328	474691.68	1354502.51	Картометрический метод	5.0	-
6329	474724.14	1354505.57	Картометрический метод	5.0	-
6330	474731.22	1354496.06	Картометрический метод	5.0	-
6331	474733.53	1354490.28	Картометрический метод	5.0	-
6332	474736.71	1354462.50	Картометрический метод	5.0	-
6333	474750.99	1354454.56	Картометрический метод	5.0	-
6334	474760.15	1354447.19	Картометрический метод	5.0	-
6335	474772.00	1354447.27	Картометрический метод	5.0	-
6336	474772.39	1354416.27	Картометрический метод	5.0	-
6337	474796.54	1354415.33	Картометрический метод	5.0	-
6338	474793.05	1354395.92	Картометрический метод	5.0	-
6339	474794.06	1354383.88	Картометрический метод	5.0	-
6340	474794.92	1354373.63	Картометрический метод	5.0	-
6341	474761.23	1354234.04	Картометрический метод	5.0	-
6342	474790.24	1354179.66	Картометрический метод	5.0	-
6343	474801.10	1354159.31	Картометрический метод	5.0	-
6344	474734.85	1354018.71	Картометрический метод	5.0	-
6345	474726.85	1354023.26	Картометрический метод	5.0	-
6346	474714.93	1354025.03	Картометрический метод	5.0	-
6347	474708.42	1354027.22	Картометрический метод	5.0	-
6348	474703.19	1354028.98	Картометрический метод	5.0	-
6349	474702.13	1354029.34	Картометрический метод	5.0	-

2. Сведения о характерных точках границ объекта					
Обозначение характерных точек границ	Координаты, м		Метод определения координат характерной точки	Средняя квадратическая погрешность положения характерной точки (Mt), м	Описание обозначения точки на местности (при наличии)
	X	Y			
1	2	3	4	5	6
6350	474687.89	1354035.54	Картометрический метод	5.0	-
6351	474674.81	1354042.87	Картометрический метод	5.0	-
6352	474672.75	1354044.41	Картометрический метод	5.0	-
6353	474668.19	1354047.82	Картометрический метод	5.0	-
6354	474664.53	1354057.60	Картометрический метод	5.0	-
6355	474664.78	1354063.61	Картометрический метод	5.0	-
6356	474667.23	1354069.77	Картометрический метод	5.0	-
6357	474672.73	1354083.60	Картометрический метод	5.0	-
6358	474676.74	1354097.14	Картометрический метод	5.0	-
6359	474673.03	1354106.47	Картометрический метод	5.0	-
6360	474655.91	1354122.72	Картометрический метод	5.0	-
6361	474650.53	1354127.02	Картометрический метод	5.0	-
6362	474620.93	1354150.63	Картометрический метод	5.0	-
6363	474620.90	1354150.66	Картометрический метод	5.0	-
6364	474590.24	1354175.07	Картометрический метод	5.0	-
6365	474580.13	1354183.12	Картометрический метод	5.0	-
6366	474556.75	1354201.64	Картометрический метод	5.0	-
6367	474538.87	1354215.80	Картометрический метод	5.0	-
6368	474535.48	1354219.68	Картометрический метод	5.0	-
6369	474524.69	1354227.43	Картометрический метод	5.0	-
6370	474520.49	1354230.19	Картометрический метод	5.0	-
6371	474495.32	1354246.71	Картометрический метод	5.0	-
6372	474498.42	1354251.16	Картометрический метод	5.0	-
6373	474515.76	1354276.04	Картометрический метод	5.0	-
6374	474518.62	1354280.14	Картометрический метод	5.0	-
6375	474515.05	1354290.75	Картометрический метод	5.0	-

2. Сведения о характерных точках границ объекта					
Обозначение характерных точек границ	Координаты, м		Метод определения координат характерной точки	Средняя квадратическая погрешность положения характерной точки (Mt), м	Описание обозначения точки на местности (при наличии)
	X	Y			
1	2	3	4	5	6
6376	474513.82	1354294.40	Картометрический метод	5.0	-
6377	474505.37	1354282.18	Картометрический метод	5.0	-
6378	474484.18	1354251.82	Картометрический метод	5.0	-
6379	474461.26	1354267.80	Картометрический метод	5.0	-
6380	474450.65	1354275.20	Картометрический метод	5.0	-
6381	474438.29	1354283.81	Картометрический метод	5.0	-
6382	474459.45	1354314.16	Картометрический метод	5.0	-
6383	474464.78	1354321.82	Картометрический метод	5.0	-
6384	474462.32	1354323.54	Картометрический метод	5.0	-
6385	474491.89	1354365.96	Картометрический метод	5.0	-
6386	474489.50	1354367.76	Картометрический метод	5.0	-
6387	474459.85	1354325.24	Картометрический метод	5.0	-
6388	474432.61	1354344.19	Картометрический метод	5.0	-
6389	474410.09	1354359.86	Картометрический метод	5.0	-
6390	474410.08	1354359.87	Картометрический метод	5.0	-
6391	474414.04	1354353.45	Картометрический метод	5.0	-
6392	474414.04	1354353.44	Картометрический метод	5.0	-
6393	474412.27	1354350.43	Картометрический метод	5.0	-
6394	474410.51	1354347.45	Картометрический метод	5.0	-
6395	474410.51	1354347.45	Картометрический метод	5.0	-
6396	474408.11	1354343.38	Картометрический метод	5.0	-
6397	474405.27	1354338.55	Картометрический метод	5.0	-
6398	474403.35	1354335.29	Картометрический метод	5.0	-
6399	474396.84	1354324.24	Картометрический метод	5.0	-
6400	474396.70	1354324.00	Картометрический метод	5.0	-
6401	474395.41	1354321.41	Картометрический метод	5.0	-

2. Сведения о характерных точках границ объекта					
Обозначение характерных точек границ	Координаты, м		Метод определения координат характерной точки	Средняя квадратическая погрешность положения характерной точки (Mt), м	Описание обозначения точки на местности (при наличии)
	X	Y			
1	2	3	4	5	6
6402	474381.87	1354294.28	Картометрический метод	5.0	-
6403	474368.33	1354267.15	Картометрический метод	5.0	-
6404	474361.56	1354253.59	Картометрический метод	5.0	-
6405	474361.17	1354252.61	Картометрический метод	5.0	-
6406	474351.57	1354228.56	Картометрический метод	5.0	-
6407	474343.91	1354209.35	Картометрический метод	5.0	-
6408	474340.24	1354200.16	Картометрический метод	5.0	-
6409	474335.93	1354189.35	Картометрический метод	5.0	-
6410	474424.41	1354121.92	Картометрический метод	5.0	-
6411	474429.43	1354136.80	Картометрический метод	5.0	-
6412	474431.27	1354142.25	Картометрический метод	5.0	-
6413	474438.46	1354157.26	Картометрический метод	5.0	-
6414	474443.46	1354162.15	Картометрический метод	5.0	-
6415	474451.13	1354160.24	Картометрический метод	5.0	-
6416	474461.12	1354153.02	Картометрический метод	5.0	-
6417	474463.74	1354146.07	Картометрический метод	5.0	-
6418	474444.00	1354109.15	Картометрический метод	5.0	-
6419	474447.31	1354106.93	Картометрический метод	5.0	-
6420	474447.36	1354106.90	Картометрический метод	5.0	-
6421	474482.66	1354083.23	Картометрический метод	5.0	-
6422	474482.71	1354083.19	Картометрический метод	5.0	-
6423	474510.91	1354064.28	Картометрический метод	5.0	-
6424	474517.31	1354066.81	Картометрический метод	5.0	-
6425	474522.83	1354078.39	Картометрический метод	5.0	-
6426	474529.22	1354084.21	Картометрический метод	5.0	-
6427	474531.45	1354086.24	Картометрический метод	5.0	-

2. Сведения о характерных точках границ объекта					
Обозначение характерных точек границ	Координаты, м		Метод определения координат характерной точки	Средняя квадратическая погрешность положения характерной точки (Mt), м	Описание обозначения точки на местности (при наличии)
	X	Y			
1	2	3	4	5	6
6428	474531.46	1354086.24	Картометрический метод	5.0	-
6429	474556.42	1354070.10	Картометрический метод	5.0	-
6430	474555.02	1354067.40	Картометрический метод	5.0	-
6431	474537.49	1354033.62	Картометрический метод	5.0	-
6432	474537.48	1354033.61	Картометрический метод	5.0	-
6433	474552.61	1354022.90	Картометрический метод	5.0	-
6434	474551.53	1354019.06	Картометрический метод	5.0	-
6435	474548.76	1354009.21	Картометрический метод	5.0	-
6436	474548.76	1354009.20	Картометрический метод	5.0	-
6437	474556.27	1354004.87	Картометрический метод	5.0	-
6438	474556.33	1354004.84	Картометрический метод	5.0	-
6439	474580.75	1353990.74	Картометрический метод	5.0	-
6440	474580.75	1353990.75	Картометрический метод	5.0	-
6441	474588.45	1354000.73	Картометрический метод	5.0	-
6442	474593.11	1354001.76	Картометрический метод	5.0	-
6443	474599.47	1353988.72	Картометрический метод	5.0	-
6444	474616.88	1353976.81	Картометрический метод	5.0	-
6445	474616.88	1353976.81	Картометрический метод	5.0	-
6446	474616.89	1353976.82	Картометрический метод	5.0	-
6447	474632.70	1353965.99	Картометрический метод	5.0	-
6448	474643.46	1353956.58	Картометрический метод	5.0	-
6449	474666.46	1353936.45	Картометрический метод	5.0	-
6450	474675.75	1353932.47	Картометрический метод	5.0	-
6451	474718.77	1353914.02	Картометрический метод	5.0	-
6452	474756.77	1353897.73	Картометрический метод	5.0	-
6453	474774.15	1353910.26	Картометрический метод	5.0	-

2. Сведения о характерных точках границ объекта					
Обозначение характерных точек границ	Координаты, м		Метод определения координат характерной точки	Средняя квадратическая погрешность положения характерной точки (Mt), м	Описание обозначения точки на местности (при наличии)
	X	Y			
1	2	3	4	5	6
6454	474791.53	1353922.80	Картометрический метод	5.0	-
6455	474775.03	1353942.52	Картометрический метод	5.0	-
6456	474812.38	1353971.52	Картометрический метод	5.0	-
6457	474824.71	1353981.11	Картометрический метод	5.0	-
6458	474827.66	1353980.74	Картометрический метод	5.0	-
6459	474847.95	1353954.59	Картометрический метод	5.0	-
6460	474846.75	1353953.65	Картометрический метод	5.0	-
6461	474854.11	1353944.17	Картометрический метод	5.0	-
6462	474858.85	1353947.85	Картометрический метод	5.0	-
6463	474863.59	1353951.53	Картометрический метод	5.0	-
6464	474900.78	1353979.87	Картометрический метод	5.0	-
6465	474905.86	1353974.80	Картометрический метод	5.0	-
6466	474910.01	1353970.67	Картометрический метод	5.0	-
6467	474916.35	1353964.35	Картометрический метод	5.0	-
6468	474918.50	1353962.21	Картометрический метод	5.0	-
6469	474925.29	1353955.45	Картометрический метод	5.0	-
6470	474940.57	1353940.22	Картометрический метод	5.0	-
6471	474950.28	1353934.87	Картометрический метод	5.0	-
6472	474998.35	1353908.36	Картометрический метод	5.0	-
6473	474991.66	1353896.77	Картометрический метод	5.0	-
6474	474978.28	1353873.59	Картометрический метод	5.0	-
6475	474970.20	1353859.61	Картометрический метод	5.0	-
6476	474965.13	1353862.82	Картометрический метод	5.0	-
6477	474975.26	1353856.39	Картометрический метод	5.0	-
6478	474968.84	1353846.26	Картометрический метод	5.0	-
6479	474967.57	1353847.06	Картометрический метод	5.0	-

2. Сведения о характерных точках границ объекта					
Обозначение характерных точек границ	Координаты, м		Метод определения координат характерной точки	Средняя квадратическая погрешность положения характерной точки (Mt), м	Описание обозначения точки на местности (при наличии)
	X	Y			
1	2	3	4	5	6
6480	474957.03	1353830.46	Картометрический метод	5.0	-
6481	474949.02	1353820.15	Картометрический метод	5.0	-
6482	474935.74	1353805.94	Картометрический метод	5.0	-
6483	474936.80	1353804.82	Картометрический метод	5.0	-
6484	474949.38	1353778.13	Картометрический метод	5.0	-
6485	474928.22	1353769.67	Картометрический метод	5.0	-
6486	474910.63	1353783.70	Картометрический метод	5.0	-
6487	474909.38	1353782.19	Картометрический метод	5.0	-
6488	474898.90	1353769.52	Картометрический метод	5.0	-
6489	474888.42	1353756.85	Картометрический метод	5.0	-
6490	474914.17	1353741.65	Картометрический метод	5.0	-
6491	474916.65	1353740.20	Картометрический метод	5.0	-
6492	474928.28	1353733.43	Картометрический метод	5.0	-
6493	474942.43	1353725.19	Картометрический метод	5.0	-
6494	474967.91	1353710.36	Картометрический метод	5.0	-
6495	474972.77	1353707.52	Картометрический метод	5.0	-
6496	475002.91	1353689.05	Картометрический метод	5.0	-
6497	475007.99	1353685.79	Картометрический метод	5.0	-
6498	475025.52	1353674.57	Картометрический метод	5.0	-
6499	475042.16	1353663.93	Картометрический метод	5.0	-
6500	475058.01	1353653.79	Картометрический метод	5.0	-
6501	475069.88	1353646.19	Картометрический метод	5.0	-
6502	475082.28	1353638.24	Картометрический метод	5.0	-
6503	475085.74	1353641.18	Картометрический метод	5.0	-
6504	475096.12	1353650.01	Картометрический метод	5.0	-
6505	475105.97	1353658.40	Картометрический метод	5.0	-

2. Сведения о характерных точках границ объекта					
Обозначение характерных точек границ	Координаты, м		Метод определения координат характерной точки	Средняя квадратическая погрешность положения характерной точки (Mt), м	Описание обозначения точки на местности (при наличии)
	X	Y			
1	2	3	4	5	6
6506	475126.55	1353671.97	Картометрический метод	5.0	-
6507	475146.64	1353685.68	Картометрический метод	5.0	-
6508	475123.58	1353726.96	Картометрический метод	5.0	-
6509	475138.79	1353727.60	Картометрический метод	5.0	-
6510	475121.89	1353757.84	Картометрический метод	5.0	-
6511	475118.13	1353764.88	Картометрический метод	5.0	-
6512	475116.78	1353769.00	Картометрический метод	5.0	-
6513	475117.67	1353774.28	Картометрический метод	5.0	-
6514	475118.52	1353776.90	Картометрический метод	5.0	-
6515	475124.32	1353787.40	Картометрический метод	5.0	-
6516	475142.94	1353810.63	Картометрический метод	5.0	-
6517	475190.65	1353862.99	Картометрический метод	5.0	-
6518	475206.27	1353891.88	Картометрический метод	5.0	-
6519	475209.48	1353912.46	Картометрический метод	5.0	-
6520	475212.80	1353933.73	Картометрический метод	5.0	-
6521	475219.30	1353975.35	Картометрический метод	5.0	-
6522	475219.88	1353979.07	Картометрический метод	5.0	-
6523	475229.69	1353989.72	Картометрический метод	5.0	-
6524	475241.07	1353998.53	Картометрический метод	5.0	-
6525	475262.57	1354015.18	Картометрический метод	5.0	-
6526	475297.63	1353999.55	Картометрический метод	5.0	-
6527	475332.29	1353984.11	Картометрический метод	5.0	-
6528	475435.46	1353938.13	Картометрический метод	5.0	-
6529	475423.20	1353914.97	Картометрический метод	5.0	-
6530	475412.82	1353895.38	Картометрический метод	5.0	-
6531	475390.18	1353852.63	Картометрический метод	5.0	-

2. Сведения о характерных точках границ объекта					
Обозначение характерных точек границ	Координаты, м		Метод определения координат характерной точки	Средняя квадратическая погрешность положения характерной точки (Mt), м	Описание обозначения точки на местности (при наличии)
	X	Y			
1	2	3	4	5	6
6532	475390.81	1353852.22	Картометрический метод	5.0	-
6533	475456.04	1353809.62	Картометрический метод	5.0	-
6534	475429.64	1353789.74	Картометрический метод	5.0	-
6535	475396.62	1353764.87	Картометрический метод	5.0	-
6536	475372.06	1353746.37	Картометрический метод	5.0	-
6537	475329.27	1353715.85	Картометрический метод	5.0	-
6538	475319.61	1353708.96	Картометрический метод	5.0	-
6539	475313.49	1353700.56	Картометрический метод	5.0	-
6540	475292.66	1353693.44	Картометрический метод	5.0	-
6541	475269.68	1353711.67	Картометрический метод	5.0	-
6542	475210.42	1353655.66	Картометрический метод	5.0	-
6543	475198.78	1353644.66	Картометрический метод	5.0	-
6544	475268.67	1353603.02	Картометрический метод	5.0	-
6545	475277.91	1353613.28	Картометрический метод	5.0	-
6546	475307.26	1353607.37	Картометрический метод	5.0	-
6547	475307.26	1353607.37	Картометрический метод	5.0	-
6548	475338.39	1353631.04	Картометрический метод	5.0	-
6549	475351.51	1353634.10	Картометрический метод	5.0	-
6550	475362.22	1353630.95	Картометрический метод	5.0	-
6551	475368.95	1353625.07	Картометрический метод	5.0	-
6552	475369.47	1353622.60	Картометрический метод	5.0	-
6553	475371.42	1353613.24	Картометрический метод	5.0	-
6554	475368.45	1353600.90	Картометрический метод	5.0	-
6555	475367.68	1353597.72	Картометрический метод	5.0	-
6556	475365.93	1353590.44	Картометрический метод	5.0	-
6557	475365.93	1353590.44	Картометрический метод	5.0	-

2. Сведения о характерных точках границ объекта					
Обозначение характерных точек границ	Координаты, м		Метод определения координат характерной точки	Средняя квадратическая погрешность положения характерной точки (Mt), м	Описание обозначения точки на местности (при наличии)
	X	Y			
1	2	3	4	5	6
6558	475412.35	1353581.76	Картометрический метод	5.0	-
6559	475412.34	1353581.75	Картометрический метод	5.0	-
6560	475412.35	1353581.75	Картометрический метод	5.0	-
6561	475427.54	1353578.93	Картометрический метод	5.0	-
6562	475463.06	1353572.21	Картометрический метод	5.0	-
6563	475464.35	1353581.89	Картометрический метод	5.0	-
6564	475481.03	1353581.93	Картометрический метод	5.0	-
6565	475505.70	1353583.14	Картометрический метод	5.0	-
6566	475509.39	1353566.73	Картометрический метод	5.0	-
6567	475409.17	1353517.81	Картометрический метод	5.0	-
6568	475375.23	1353504.00	Картометрический метод	5.0	-
6569	475370.05	1353472.09	Картометрический метод	5.0	-
6570	475418.82	1353421.79	Картометрический метод	5.0	-
6571	475435.31	1353412.12	Картометрический метод	5.0	-
6572	475519.10	1353379.71	Картометрический метод	5.0	-
6573	475527.35	1353376.52	Картометрический метод	5.0	-
6574	475532.86	1353374.38	Картометрический метод	5.0	-
6575	475542.77	1353370.55	Картометрический метод	5.0	-
6576	475551.46	1353399.58	Картометрический метод	5.0	-
6577	475579.61	1353391.15	Картометрический метод	5.0	-
6578	475588.26	1353388.56	Картометрический метод	5.0	-
6579	475594.78	1353386.61	Картометрический метод	5.0	-
6580	475614.69	1353380.65	Картометрический метод	5.0	-
6581	475611.37	1353369.55	Картометрический метод	5.0	-
6582	475666.36	1353365.67	Картометрический метод	5.0	-
6583	475743.41	1353360.24	Картометрический метод	5.0	-

2. Сведения о характерных точках границ объекта					
Обозначение характерных точек границ	Координаты, м		Метод определения координат характерной точки	Средняя квадратическая погрешность положения характерной точки (Mt), м	Описание обозначения точки на местности (при наличии)
	X	Y			
1	2	3	4	5	6
6584	475745.56	1353360.09	Картометрический метод	5.0	-
6585	475798.37	1353356.36	Картометрический метод	5.0	-
6586	475801.21	1353357.65	Картометрический метод	5.0	-
6587	475801.32	1353357.70	Картометрический метод	5.0	-
6588	475804.82	1353359.28	Картометрический метод	5.0	-
6589	475819.38	1353365.88	Картометрический метод	5.0	-
6590	475830.56	1353410.77	Картометрический метод	5.0	-
6591	475792.83	1353431.44	Картометрический метод	5.0	-
6592	475786.63	1353434.84	Картометрический метод	5.0	-
6593	475748.86	1353457.78	Картометрический метод	5.0	-
6594	475737.11	1353467.01	Картометрический метод	5.0	-
6595	475727.14	1353479.19	Картометрический метод	5.0	-
6596	475707.73	1353492.20	Картометрический метод	5.0	-
6597	475690.82	1353490.58	Картометрический метод	5.0	-
6598	475686.27	1353489.19	Картометрический метод	5.0	-
6599	475684.99	1353495.65	Картометрический метод	5.0	-
6600	475773.07	1353578.30	Картометрический метод	5.0	-
6601	475778.97	1353583.84	Картометрический метод	5.0	-
6602	475751.52	1353609.39	Картометрический метод	5.0	-
6603	475763.60	1353618.77	Картометрический метод	5.0	-
6604	475923.99	1353743.27	Картометрический метод	5.0	-
6605	475951.56	1353764.67	Картометрический метод	5.0	-
6606	475954.07	1353761.11	Картометрический метод	5.0	-
6607	475954.08	1353761.11	Картометрический метод	5.0	-
6608	475954.08	1353761.11	Картометрический метод	5.0	-
6609	475954.09	1353761.11	Картометрический метод	5.0	-

2. Сведения о характерных точках границ объекта					
Обозначение характерных точек границ	Координаты, м		Метод определения координат характерной точки	Средняя квадратическая погрешность положения характерной точки (Mt), м	Описание обозначения точки на местности (при наличии)
	X	Y			
1	2	3	4	5	6
6610	475993.06	1353789.11	Картометрический метод	5.0	-
6611	475998.93	1353793.33	Картометрический метод	5.0	-
6612	475998.94	1353793.33	Картометрический метод	5.0	-
6613	476056.73	1353756.63	Картометрический метод	5.0	-
6614	476007.98	1353658.92	Картометрический метод	5.0	-
6615	475997.46	1353637.83	Картометрический метод	5.0	-
6616	475988.90	1353620.69	Картометрический метод	5.0	-
6617	475986.77	1353619.11	Картометрический метод	5.0	-
6618	475954.84	1353595.48	Картометрический метод	5.0	-
6619	475990.02	1353567.23	Картометрический метод	5.0	-
6620	475990.01	1353567.23	Картометрический метод	5.0	-
6621	476003.80	1353556.16	Картометрический метод	5.0	-
6622	476035.09	1353531.04	Картометрический метод	5.0	-
6623	476039.26	1353527.69	Картометрический метод	5.0	-
6624	476046.89	1353521.56	Картометрический метод	5.0	-
6625	476070.10	1353502.93	Картометрический метод	5.0	-
6626	476101.87	1353477.42	Картометрический метод	5.0	-
6627	476117.89	1353464.56	Картометрический метод	5.0	-
6628	476139.94	1353446.86	Картометрический метод	5.0	-
6629	476155.73	1353434.18	Картометрический метод	5.0	-
6630	476160.66	1353436.45	Картометрический метод	5.0	-
6631	476160.67	1353436.45	Картометрический метод	5.0	-
6632	476167.94	1353439.80	Картометрический метод	5.0	-
6633	476178.68	1353444.74	Картометрический метод	5.0	-
6634	476186.36	1353448.27	Картометрический метод	5.0	-
6635	476186.37	1353448.28	Картометрический метод	5.0	-

2. Сведения о характерных точках границ объекта					
Обозначение характерных точек границ	Координаты, м		Метод определения координат характерной точки	Средняя квадратическая погрешность положения характерной точки (Mt), м	Описание обозначения точки на местности (при наличии)
	X	Y			
1	2	3	4	5	6
6636	476186.38	1353448.28	Картометрический метод	5.0	-
6637	476201.26	1353477.46	Картометрический метод	5.0	-
6638	476201.26	1353477.46	Картометрический метод	5.0	-
6639	476210.79	1353496.15	Картометрический метод	5.0	-
6640	476210.78	1353496.15	Картометрический метод	5.0	-
6641	476210.78	1353496.16	Картометрический метод	5.0	-
6642	476210.78	1353496.16	Картометрический метод	5.0	-
6643	476210.79	1353496.16	Картометрический метод	5.0	-
6644	476210.79	1353496.16	Картометрический метод	5.0	-
6645	476219.68	1353513.59	Картометрический метод	5.0	-
6646	476228.65	1353531.19	Картометрический метод	5.0	-
6647	476237.70	1353548.93	Картометрический метод	5.0	-
6648	476237.70	1353548.93	Картометрический метод	5.0	-
6649	476248.19	1353569.50	Картометрический метод	5.0	-
6650	476258.32	1353589.39	Картометрический метод	5.0	-
6651	476264.08	1353600.70	Картометрический метод	5.0	-
6652	476268.71	1353609.77	Картометрический метод	5.0	-
6653	476277.10	1353626.20	Картометрический метод	5.0	-
6654	476282.15	1353636.11	Картометрический метод	5.0	-
6655	476287.16	1353645.95	Картометрический метод	5.0	-
6656	476296.15	1353663.57	Картометрический метод	5.0	-
6657	476296.14	1353663.58	Картометрический метод	5.0	-
6658	476305.22	1353681.37	Картометрический метод	5.0	-
6659	476314.79	1353700.13	Картометрический метод	5.0	-
6660	476324.01	1353718.23	Картометрический метод	5.0	-
6661	476326.56	1353723.23	Картометрический метод	5.0	-

2. Сведения о характерных точках границ объекта					
Обозначение характерных точек границ	Координаты, м		Метод определения координат характерной точки	Средняя квадратическая погрешность положения характерной точки (Mt), м	Описание обозначения точки на местности (при наличии)
	X	Y			
1	2	3	4	5	6
6662	476333.81	1353721.40	Картометрический метод	5.0	-
6663	476335.59	1353720.95	Картометрический метод	5.0	-
6664	476367.12	1353712.98	Картометрический метод	5.0	-
6665	476374.53	1353738.70	Картометрический метод	5.0	-
6666	476403.99	1353712.37	Картометрический метод	5.0	-
6667	476403.99	1353712.38	Картометрический метод	5.0	-
6668	476404.00	1353712.39	Картометрический метод	5.0	-
6669	476404.01	1353712.38	Картометрический метод	5.0	-
6670	476415.55	1353728.70	Картометрический метод	5.0	-
6671	476415.54	1353728.70	Картометрический метод	5.0	-
6672	476424.85	1353741.85	Картометрический метод	5.0	-
6673	476436.34	1353758.09	Картометрический метод	5.0	-
6674	476436.33	1353758.10	Картометрический метод	5.0	-
6675	476444.96	1353770.87	Картометрический метод	5.0	-
6146	476446.31	1353773.13	Картометрический метод	5.0	-
6676	476477.16	1355010.65	Картометрический метод	5.0	-
6677	476402.54	1355148.76	Картометрический метод	5.0	-
6678	476386.41	1355159.78	Картометрический метод	5.0	-
6679	476374.03	1355181.71	Картометрический метод	5.0	-
6680	476361.99	1355203.07	Картометрический метод	5.0	-
6681	476349.48	1355225.25	Картометрический метод	5.0	-
6682	476352.11	1355226.82	Картометрический метод	5.0	-
6683	476339.25	1355250.79	Картометрический метод	5.0	-
6684	476336.16	1355248.87	Картометрический метод	5.0	-
6685	476335.11	1355250.73	Картометрический метод	5.0	-
6686	476326.34	1355265.46	Картометрический метод	5.0	-

2. Сведения о характерных точках границ объекта					
Обозначение характерных точек границ	Координаты, м		Метод определения координат характерной точки	Средняя квадратическая погрешность положения характерной точки (Mt), м	Описание обозначения точки на местности (при наличии)
	X	Y			
1	2	3	4	5	6
6687	476308.88	1355294.81	Картометрический метод	5.0	-
6688	476216.81	1355245.60	Картометрический метод	5.0	-
6689	476272.37	1355142.41	Картометрический метод	5.0	-
6690	476204.11	1355097.96	Картометрический метод	5.0	-
6691	476199.34	1354990.01	Картометрический метод	5.0	-
6692	476205.69	1354970.96	Картометрический метод	5.0	-
6693	476229.51	1354915.40	Картометрический метод	5.0	-
6694	476246.97	1354894.76	Картометрический метод	5.0	-
6695	476294.59	1354861.42	Картометрический метод	5.0	-
6696	476374.09	1354896.26	Картометрический метод	5.0	-
6697	476411.60	1354915.21	Картометрический метод	5.0	-
6698	476435.44	1354928.84	Картометрический метод	5.0	-
6699	476437.09	1354926.44	Картометрический метод	5.0	-
6700	476448.07	1354936.29	Картометрический метод	5.0	-
6701	476454.81	1354942.34	Картометрический метод	5.0	-
6702	476454.63	1354942.63	Картометрический метод	5.0	-
6703	476463.33	1354951.03	Картометрический метод	5.0	-
6704	476470.81	1354958.26	Картометрический метод	5.0	-
6705	476481.92	1354985.25	Картометрический метод	5.0	-
6676	476477.16	1355010.65	Картометрический метод	5.0	-
6706	476340.99	1354901.41	Картометрический метод	5.0	-
6707	476321.76	1354920.62	Картометрический метод	5.0	-
6708	476326.13	1354926.61	Картометрический метод	5.0	-
6709	476340.34	1354946.12	Картометрический метод	5.0	-
6710	476348.96	1354950.28	Картометрический метод	5.0	-
6711	476368.01	1354924.99	Картометрический метод	5.0	-

2. Сведения о характерных точках границ объекта					
Обозначение характерных точек границ	Координаты, м		Метод определения координат характерной точки	Средняя квадратическая погрешность положения характерной точки (Mt), м	Описание обозначения точки на местности (при наличии)
	X	Y			
1	2	3	4	5	6
6712	476353.48	1354910.42	Картометрический метод	5.0	-
6713	476352.49	1354909.43	Картометрический метод	5.0	-
6714	476342.74	1354899.66	Картометрический метод	5.0	-
6706	476340.99	1354901.41	Картометрический метод	5.0	-
6715	476347.71	1364569.12	Картометрический метод	5.0	-
6716	476299.35	1364558.51	Картометрический метод	5.0	-
6717	476228.20	1364585.63	Картометрический метод	5.0	-
6718	476205.88	1364597.40	Картометрический метод	5.0	-
6719	476178.89	1364583.11	Картометрический метод	5.0	-
6720	476160.73	1364555.24	Картометрический метод	5.0	-
6721	476155.89	1364546.45	Картометрический метод	5.0	-
6722	476134.85	1364508.21	Картометрический метод	5.0	-
6723	476117.79	1364477.20	Картометрический метод	5.0	-
6724	476108.98	1364461.19	Картометрический метод	5.0	-
6725	476103.54	1364451.31	Картометрический метод	5.0	-
6726	476102.19	1364448.84	Картометрический метод	5.0	-
6727	476113.70	1364406.67	Картометрический метод	5.0	-
6728	476105.56	1364383.37	Картометрический метод	5.0	-
6729	476051.25	1364336.80	Картометрический метод	5.0	-
6730	476005.77	1364313.88	Картометрический метод	5.0	-
6731	476031.02	1364289.18	Картометрический метод	5.0	-
6732	476036.58	1364280.45	Картометрический метод	5.0	-
6733	476031.82	1364270.92	Картометрический метод	5.0	-
6734	476022.29	1364254.26	Картометрический метод	5.0	-
6735	476015.94	1364236.00	Картометрический метод	5.0	-
6736	476021.50	1364208.22	Картометрический метод	5.0	-

2. Сведения о характерных точках границ объекта					
Обозначение характерных точек границ	Координаты, м		Метод определения координат характерной точки	Средняя квадратическая погрешность положения характерной точки (Mt), м	Описание обозначения точки на местности (при наличии)
	X	Y			
1	2	3	4	5	6
6737	475990.05	1364205.00	Картометрический метод	5.0	-
6738	476003.04	1364193.08	Картометрический метод	5.0	-
6739	476030.85	1364161.70	Картометрический метод	5.0	-
6740	475994.32	1364084.08	Картометрический метод	5.0	-
6741	475972.42	1364069.59	Картометрический метод	5.0	-
6742	475969.97	1364067.97	Картометрический метод	5.0	-
6743	475962.74	1364063.18	Картометрический метод	5.0	-
6744	475939.98	1364048.11	Картометрический метод	5.0	-
6745	475900.64	1364052.33	Картометрический метод	5.0	-
6746	475880.07	1364064.27	Картометрический метод	5.0	-
6747	475845.87	1364039.97	Картометрический метод	5.0	-
6748	475857.51	1364028.33	Картометрический метод	5.0	-
6749	475876.56	1364011.39	Картометрический метод	5.0	-
6750	475861.74	1364003.99	Картометрический метод	5.0	-
6751	475851.16	1363990.23	Картометрический метод	5.0	-
6752	475825.76	1363934.14	Картометрический метод	5.0	-
6753	475795.07	1363916.14	Картометрический метод	5.0	-
6754	475780.25	1363900.27	Картометрический метод	5.0	-
6755	475790.83	1363883.34	Картометрический метод	5.0	-
6756	475794.16	1363874.78	Картометрический метод	5.0	-
6757	475788.08	1363864.40	Картометрический метод	5.0	-
6758	475737.92	1363872.75	Картометрический метод	5.0	-
6759	475714.63	1363870.64	Картометрический метод	5.0	-
6760	475708.28	1363853.70	Картометрический метод	5.0	-
6761	475724.16	1363832.54	Картометрический метод	5.0	-
6762	475751.67	1363819.84	Картометрический метод	5.0	-

2. Сведения о характерных точках границ объекта					
Обозначение характерных точек границ	Координаты, м		Метод определения координат характерной точки	Средняя квадратическая погрешность положения характерной точки (Mt), м	Описание обозначения точки на местности (при наличии)
	X	Y			
1	2	3	4	5	6
6763	475758.30	1363815.70	Картометрический метод	5.0	-
6764	475760.14	1363814.54	Картометрический метод	5.0	-
6765	475764.38	1363806.34	Картометрический метод	5.0	-
6766	475768.72	1363797.94	Картометрический метод	5.0	-
6767	475778.29	1363779.41	Картометрический метод	5.0	-
6768	475776.66	1363754.46	Картометрический метод	5.0	-
6769	475765.96	1363752.03	Картометрический метод	5.0	-
6770	475764.75	1363731.99	Картометрический метод	5.0	-
6771	475775.20	1363731.99	Картометрический метод	5.0	-
6772	475785.54	1363731.99	Картометрический метод	5.0	-
6773	475773.41	1363704.57	Картометрический метод	5.0	-
6774	475792.95	1363702.36	Картометрический метод	5.0	-
6775	475794.45	1363703.20	Картометрический метод	5.0	-
6776	475808.91	1363711.23	Картометрический метод	5.0	-
6777	475809.16	1363715.09	Картометрический метод	5.0	-
6778	475815.16	1363714.70	Картометрический метод	5.0	-
6779	475831.05	1363723.53	Картометрический метод	5.0	-
6780	475843.36	1363722.41	Картометрический метод	5.0	-
6781	475853.32	1363721.50	Картометрический метод	5.0	-
6782	475853.95	1363731.15	Картометрический метод	5.0	-
6783	475891.92	1363728.67	Картометрический метод	5.0	-
6784	475891.22	1363718.06	Картометрический метод	5.0	-
6785	475907.09	1363716.61	Картометрический метод	5.0	-
6786	475922.95	1363715.17	Картометрический метод	5.0	-
6787	475947.47	1363712.94	Картометрический метод	5.0	-
6788	475950.64	1363698.13	Картометрический метод	5.0	-

2. Сведения о характерных точках границ объекта					
Обозначение характерных точек границ	Координаты, м		Метод определения координат характерной точки	Средняя квадратическая погрешность положения характерной точки (Mt), м	Описание обозначения точки на местности (при наличии)
	X	Y			
1	2	3	4	5	6
6789	475931.69	1363667.01	Картометрический метод	5.0	-
6790	475930.25	1363657.68	Картометрический метод	5.0	-
6791	475920.80	1363649.13	Картометрический метод	5.0	-
6792	475908.17	1363642.35	Картометрический метод	5.0	-
6793	475897.72	1363636.74	Картометрический метод	5.0	-
6794	475851.16	1363669.55	Картометрический метод	5.0	-
6795	475835.28	1363670.61	Картометрический метод	5.0	-
6796	475828.93	1363655.79	Картометрический метод	5.0	-
6797	475861.74	1363616.64	Картометрический метод	5.0	-
6798	475866.44	1363564.55	Картометрический метод	5.0	-
6799	475901.62	1363559.96	Картометрический метод	5.0	-
6800	475899.78	1363545.83	Картометрический метод	5.0	-
6801	475919.14	1363527.32	Картометрический метод	5.0	-
6802	475928.72	1363526.07	Картометрический метод	5.0	-
6803	475927.80	1363519.04	Картометрический метод	5.0	-
6804	475942.10	1363505.37	Картометрический метод	5.0	-
6805	475945.37	1363529.34	Картометрический метод	5.0	-
6806	475970.33	1363712.46	Картометрический метод	5.0	-
6807	476022.12	1363853.23	Картометрический метод	5.0	-
6808	476249.87	1363951.11	Картометрический метод	5.0	-
6809	476328.79	1364084.47	Картометрический метод	5.0	-
6810	476324.96	1364085.86	Картометрический метод	5.0	-
6811	476415.11	1364215.71	Картометрический метод	5.0	-
6812	476456.48	1364322.12	Картометрический метод	5.0	-
6813	476514.17	1364429.11	Картометрический метод	5.0	-
6814	476475.80	1364476.20	Картометрический метод	5.0	-

2. Сведения о характерных точках границ объекта					
Обозначение характерных точек границ	Координаты, м		Метод определения координат характерной точки	Средняя квадратическая погрешность положения характерной точки (Mt), м	Описание обозначения точки на местности (при наличии)
	X	Y			
1	2	3	4	5	6
6815	476426.11	1364528.04	Картометрический метод	5.0	-
6816	476388.44	1364575.96	Картометрический метод	5.0	-
6715	476347.71	1364569.12	Картометрический метод	5.0	-
6817	476618.49	1356365.66	Картометрический метод	5.0	-
6818	476612.91	1356374.75	Картометрический метод	5.0	-
6819	476629.78	1356400.01	Картометрический метод	5.0	-
6820	476646.59	1356414.99	Картометрический метод	5.0	-
6821	476675.08	1356431.88	Картометрический метод	5.0	-
6822	476680.74	1356438.34	Картометрический метод	5.0	-
6823	476680.79	1356443.49	Картометрический метод	5.0	-
6824	476666.05	1356461.12	Картометрический метод	5.0	-
6825	476653.49	1356489.87	Картометрический метод	5.0	-
6826	476629.66	1356513.61	Картометрический метод	5.0	-
6827	476616.19	1356560.26	Картометрический метод	5.0	-
6828	476610.12	1356568.06	Картометрический метод	5.0	-
6829	476606.50	1356572.70	Картометрический метод	5.0	-
6830	476569.91	1356568.00	Картометрический метод	5.0	-
6831	476447.40	1356523.03	Картометрический метод	5.0	-
6832	476433.78	1356512.67	Картометрический метод	5.0	-
6833	476430.14	1356506.10	Картометрический метод	5.0	-
6834	476420.76	1356475.27	Картометрический метод	5.0	-
6835	476419.73	1356469.10	Картометрический метод	5.0	-
6836	476420.45	1356462.15	Картометрический метод	5.0	-
6837	476425.19	1356452.01	Картометрический метод	5.0	-
6838	476447.64	1356426.67	Картометрический метод	5.0	-
6839	476470.72	1356385.27	Картометрический метод	5.0	-

2. Сведения о характерных точках границ объекта					
Обозначение характерных точек границ	Координаты, м		Метод определения координат характерной точки	Средняя квадратическая погрешность положения характерной точки (Mt), м	Описание обозначения точки на местности (при наличии)
	X	Y			
1	2	3	4	5	6
6840	476470.77	1356367.32	Картометрический метод	5.0	-
6841	476483.20	1356359.58	Картометрический метод	5.0	-
6842	476485.70	1356354.50	Картометрический метод	5.0	-
6843	476480.03	1356333.02	Картометрический метод	5.0	-
6844	476480.35	1356325.93	Картометрический метод	5.0	-
6845	476492.83	1356302.18	Картометрический метод	5.0	-
6846	476548.19	1356279.36	Картометрический метод	5.0	-
6847	476554.27	1356258.56	Картометрический метод	5.0	-
6848	476574.80	1356230.51	Картометрический метод	5.0	-
6849	476585.36	1356204.68	Картометрический метод	5.0	-
6850	476604.91	1356205.63	Картометрический метод	5.0	-
6851	476613.64	1356207.76	Картометрический метод	5.0	-
6852	476627.04	1356213.40	Картометрический метод	5.0	-
6853	476643.69	1356222.97	Картометрический метод	5.0	-
6854	476645.97	1356224.28	Картометрический метод	5.0	-
6855	476705.50	1356258.49	Картометрический метод	5.0	-
6856	476686.59	1356277.70	Картометрический метод	5.0	-
6857	476640.67	1356324.36	Картометрический метод	5.0	-
6858	476634.90	1356355.59	Картометрический метод	5.0	-
6817	476618.49	1356365.66	Картометрический метод	5.0	-
6859	476586.56	1363040.04	Картометрический метод	5.0	-
6860	476511.85	1363028.81	Картометрический метод	5.0	-
6861	476516.49	1363060.79	Картометрический метод	5.0	-
6862	476491.75	1363064.38	Картометрический метод	5.0	-
6863	476467.01	1363067.97	Картометрический метод	5.0	-
6864	476442.26	1363071.56	Картометрический метод	5.0	-

2. Сведения о характерных точках границ объекта					
Обозначение характерных точек границ	Координаты, м		Метод определения координат характерной точки	Средняя квадратическая погрешность положения характерной точки (Mt), м	Описание обозначения точки на местности (при наличии)
	X	Y			
1	2	3	4	5	6
6865	476435.37	1363024.05	Картометрический метод	5.0	-
6866	476460.11	1363020.47	Картометрический метод	5.0	-
6867	476484.85	1363016.88	Картометрический метод	5.0	-
6868	476509.59	1363013.30	Картометрический метод	5.0	-
6869	476594.16	1363023.51	Картометрический метод	5.0	-
6870	476625.02	1363034.15	Картометрический метод	5.0	-
6871	476662.01	1363049.87	Картометрический метод	5.0	-
6872	476697.65	1363068.04	Картометрический метод	5.0	-
6873	476732.16	1363088.42	Картометрический метод	5.0	-
6874	476720.80	1363110.70	Картометрический метод	5.0	-
6875	476686.30	1363090.31	Картометрический метод	5.0	-
6876	476650.66	1363072.15	Картометрический метод	5.0	-
6877	476613.85	1363056.50	Картометрический метод	5.0	-
6859	476586.56	1363040.04	Картометрический метод	5.0	-
6878	476552.26	1362975.60	Картометрический метод	5.0	-
6879	476524.49	1362944.48	Картометрический метод	5.0	-
6880	476556.32	1362870.93	Картометрический метод	5.0	-
6881	476572.03	1362847.92	Картометрический метод	5.0	-
6882	476607.29	1362856.96	Картометрический метод	5.0	-
6883	476615.66	1362824.34	Картометрический метод	5.0	-
6884	476640.76	1362828.71	Картометрический метод	5.0	-
6885	476644.13	1362828.83	Картометрический метод	5.0	-
6886	476677.91	1362830.04	Картометрический метод	5.0	-
6887	476685.07	1362830.30	Картометрический метод	5.0	-
6888	476699.86	1362833.97	Картометрический метод	5.0	-
6889	476721.25	1362839.29	Картометрический метод	5.0	-

2. Сведения о характерных точках границ объекта					
Обозначение характерных точек границ	Координаты, м		Метод определения координат характерной точки	Средняя квадратическая погрешность положения характерной точки (Mt), м	Описание обозначения точки на местности (при наличии)
	X	Y			
1	2	3	4	5	6
6890	476742.57	1362844.59	Картометрический метод	5.0	-
6891	476763.81	1362849.87	Картометрический метод	5.0	-
6892	476784.97	1362855.13	Картометрический метод	5.0	-
6893	476806.05	1362860.37	Картометрический метод	5.0	-
6894	476822.40	1362864.43	Картометрический метод	5.0	-
6895	476827.07	1362865.58	Картометрический метод	5.0	-
6896	476848.00	1362870.76	Картометрический метод	5.0	-
6897	476868.84	1362875.91	Картометрический метод	5.0	-
6898	476889.61	1362881.03	Картометрический метод	5.0	-
6899	476910.28	1362886.14	Картометрический метод	5.0	-
6900	476925.73	1362889.96	Картометрический метод	5.0	-
6901	476926.54	1362890.16	Картометрический метод	5.0	-
6902	476930.91	1362891.07	Картометрический метод	5.0	-
6903	476951.78	1362895.43	Картометрический метод	5.0	-
6904	476938.96	1362942.08	Картометрический метод	5.0	-
6905	476937.54	1362947.22	Картометрический метод	5.0	-
6906	476925.39	1363007.49	Картометрический метод	5.0	-
6907	476906.27	1363066.41	Картометрический метод	5.0	-
6908	476880.05	1363066.01	Картометрический метод	5.0	-
6909	476844.40	1363065.46	Картометрический метод	5.0	-
6910	476838.59	1363065.38	Картометрический метод	5.0	-
6911	476816.08	1363064.79	Картометрический метод	5.0	-
6912	476791.73	1363064.15	Картометрический метод	5.0	-
6913	476781.32	1363063.88	Картометрический метод	5.0	-
6914	476770.57	1363059.55	Картометрический метод	5.0	-
6915	476749.37	1363051.01	Картометрический метод	5.0	-

2. Сведения о характерных точках границ объекта					
Обозначение характерных точек границ	Координаты, м		Метод определения координат характерной точки	Средняя квадратическая погрешность положения характерной точки (Mt), м	Описание обозначения точки на местности (при наличии)
	X	Y			
1	2	3	4	5	6
6916	476727.10	1363042.04	Картометрический метод	5.0	-
6917	476726.58	1363041.77	Картометрический метод	5.0	-
6918	476701.38	1363028.70	Картометрический метод	5.0	-
6919	476669.93	1363012.40	Картометрический метод	5.0	-
6920	476669.71	1363012.29	Картометрический метод	5.0	-
6921	476626.35	1362993.70	Картометрический метод	5.0	-
6922	476589.87	1362978.06	Картометрический метод	5.0	-
6878	476552.26	1362975.60	Картометрический метод	5.0	-
6923	477266.15	1355460.49	Картометрический метод	5.0	-
6924	477259.47	1355448.95	Картометрический метод	5.0	-
6925	477269.47	1355442.53	Картометрический метод	5.0	-
6926	477270.13	1355444.14	Картометрический метод	5.0	-
6927	477291.30	1355430.91	Картометрический метод	5.0	-
6928	477301.15	1355429.51	Картометрический метод	5.0	-
6929	477309.07	1355445.20	Картометрический метод	5.0	-
6930	477270.13	1355461.75	Картометрический метод	5.0	-
6923	477266.15	1355460.49	Картометрический метод	5.0	-
6931	477321.02	1348130.80	Картометрический метод	5.0	-
6932	477317.09	1348081.92	Картометрический метод	5.0	-
6933	477340.88	1348078.89	Картометрический метод	5.0	-
6934	477345.89	1348091.09	Картометрический метод	5.0	-
6935	477346.75	1348101.80	Картометрический метод	5.0	-
6936	477344.77	1348129.82	Картометрический метод	5.0	-
6931	477321.02	1348130.80	Картометрический метод	5.0	-
6937	477266.72	1355611.81	Картометрический метод	5.0	-
6938	477221.24	1355659.29	Картометрический метод	5.0	-

2. Сведения о характерных точках границ объекта					
Обозначение характерных точек границ	Координаты, м		Метод определения координат характерной точки	Средняя квадратическая погрешность положения характерной точки (Mt), м	Описание обозначения точки на местности (при наличии)
	X	Y			
1	2	3	4	5	6
6939	477184.96	1355683.89	Картометрический метод	5.0	-
6940	477148.19	1355703.70	Картометрический метод	5.0	-
6941	477136.45	1355728.79	Картометрический метод	5.0	-
6942	477109.34	1355761.70	Картометрический метод	5.0	-
6943	477087.67	1355831.46	Картометрический метод	5.0	-
6944	477082.24	1355843.04	Картометрический метод	5.0	-
6945	476777.49	1355769.63	Картометрический метод	5.0	-
6946	476782.43	1355735.04	Картометрический метод	5.0	-
6947	476808.72	1355709.12	Картометрический метод	5.0	-
6948	476814.42	1355693.85	Картометрический метод	5.0	-
6949	476831.76	1355595.57	Картометрический метод	5.0	-
6950	476845.55	1355559.34	Картометрический метод	5.0	-
6951	476850.00	1355505.07	Картометрический метод	5.0	-
6952	476857.35	1355471.23	Картометрический метод	5.0	-
6953	476856.35	1355459.27	Картометрический метод	5.0	-
6954	476855.52	1355449.29	Картометрический метод	5.0	-
6955	476842.35	1355439.46	Картометрический метод	5.0	-
6956	476841.97	1355436.38	Картометрический метод	5.0	-
6957	476848.91	1355419.94	Картометрический метод	5.0	-
6958	476846.45	1355411.92	Картометрический метод	5.0	-
6959	476840.80	1355407.86	Картометрический метод	5.0	-
6960	476830.74	1355406.29	Картометрический метод	5.0	-
6961	476826.45	1355403.51	Картометрический метод	5.0	-
6962	476834.33	1355393.73	Картометрический метод	5.0	-
6963	476834.45	1355389.19	Картометрический метод	5.0	-
6964	476830.85	1355385.59	Картометрический метод	5.0	-

2. Сведения о характерных точках границ объекта					
Обозначение характерных точек границ	Координаты, м		Метод определения координат характерной точки	Средняя квадратическая погрешность положения характерной точки (Mt), м	Описание обозначения точки на местности (при наличии)
	X	Y			
1	2	3	4	5	6
6965	476820.81	1355380.80	Картометрический метод	5.0	-
6966	476819.95	1355380.39	Картометрический метод	5.0	-
6967	476818.10	1355377.90	Картометрический метод	5.0	-
6968	476820.54	1355374.91	Картометрический метод	5.0	-
6969	476840.49	1355366.80	Картометрический метод	5.0	-
6970	476844.17	1355365.30	Картометрический метод	5.0	-
6971	476873.25	1355346.22	Картометрический метод	5.0	-
6972	476877.14	1355348.17	Картометрический метод	5.0	-
6973	476928.25	1355373.80	Картометрический метод	5.0	-
6974	476935.55	1355377.46	Картометрический метод	5.0	-
6975	476941.54	1355380.46	Картометрический метод	5.0	-
6976	476964.40	1355402.33	Картометрический метод	5.0	-
6977	476966.84	1355416.31	Картометрический метод	5.0	-
6978	476957.81	1355471.35	Картометрический метод	5.0	-
6979	476961.30	1355473.15	Картометрический метод	5.0	-
6980	476979.47	1355455.07	Картометрический метод	5.0	-
6981	476982.60	1355454.69	Картометрический метод	5.0	-
6982	476987.52	1355458.93	Картометрический метод	5.0	-
6983	476989.64	1355464.55	Картометрический метод	5.0	-
6984	476989.14	1355477.71	Картометрический метод	5.0	-
6985	477015.41	1355501.24	Картометрический метод	5.0	-
6986	477039.70	1355455.70	Картометрический метод	5.0	-
6987	477050.09	1355456.93	Картометрический метод	5.0	-
6988	477057.73	1355456.11	Картометрический метод	5.0	-
6989	477070.09	1355452.26	Картометрический метод	5.0	-
6990	477098.30	1355459.49	Картометрический метод	5.0	-

2. Сведения о характерных точках границ объекта					
Обозначение характерных точек границ	Координаты, м		Метод определения координат характерной точки	Средняя квадратическая погрешность положения характерной точки (Mt), м	Описание обозначения точки на местности (при наличии)
	X	Y			
1	2	3	4	5	6
6991	477108.40	1355457.66	Картометрический метод	5.0	-
6992	477130.45	1355444.08	Картометрический метод	5.0	-
6993	477144.15	1355423.90	Картометрический метод	5.0	-
6994	477170.83	1355448.50	Картометрический метод	5.0	-
6995	477201.83	1355451.83	Картометрический метод	5.0	-
6996	477196.31	1355441.78	Картометрический метод	5.0	-
6997	477198.71	1355440.84	Картометрический метод	5.0	-
6998	477191.63	1355401.04	Картометрический метод	5.0	-
6999	477189.08	1355399.47	Картометрический метод	5.0	-
7000	477209.33	1355368.40	Картометрический метод	5.0	-
7001	477212.60	1355370.58	Картометрический метод	5.0	-
7002	477226.47	1355349.06	Картометрический метод	5.0	-
7003	477229.25	1355350.72	Картометрический метод	5.0	-
7004	477238.68	1355327.93	Картометрический метод	5.0	-
7005	477250.56	1355304.75	Картометрический метод	5.0	-
7006	477266.91	1355281.66	Картометрический метод	5.0	-
7007	477279.59	1355285.87	Картометрический метод	5.0	-
7008	477288.82	1355290.01	Картометрический метод	5.0	-
7009	477292.78	1355294.28	Картометрический метод	5.0	-
7010	477285.88	1355310.74	Картометрический метод	5.0	-
7011	477283.80	1355315.47	Картометрический метод	5.0	-
7012	477280.90	1355321.58	Картометрический метод	5.0	-
7013	477283.02	1355327.89	Картометрический метод	5.0	-
7014	477278.39	1355335.93	Картометрический метод	5.0	-
7015	477276.06	1355339.98	Картометрический метод	5.0	-
7016	477272.63	1355345.87	Картометрический метод	5.0	-

2. Сведения о характерных точках границ объекта					
Обозначение характерных точек границ	Координаты, м		Метод определения координат характерной точки	Средняя квадратическая погрешность положения характерной точки (Mt), м	Описание обозначения точки на местности (при наличии)
	X	Y			
1	2	3	4	5	6
7017	477265.89	1355356.09	Картометрический метод	5.0	-
7018	477263.07	1355360.22	Картометрический метод	5.0	-
7019	477257.98	1355367.84	Картометрический метод	5.0	-
7020	477251.46	1355378.18	Картометрический метод	5.0	-
7021	477244.28	1355391.69	Картометрический метод	5.0	-
7022	477234.30	1355406.67	Картометрический метод	5.0	-
7023	477233.26	1355407.33	Картометрический метод	5.0	-
7024	477228.00	1355419.41	Картометрический метод	5.0	-
7025	477232.61	1355427.60	Картометрический метод	5.0	-
7026	477235.70	1355433.08	Картометрический метод	5.0	-
7027	477238.17	1355437.59	Картометрический метод	5.0	-
7028	477243.71	1355447.00	Картометрический метод	5.0	-
7029	477244.60	1355446.89	Картометрический метод	5.0	-
7030	477255.32	1355465.37	Картометрический метод	5.0	-
7031	477254.77	1355464.41	Картометрический метод	5.0	-
7032	477258.72	1355465.15	Картометрический метод	5.0	-
7033	477263.32	1355467.63	Картометрический метод	5.0	-
7034	477270.64	1355468.49	Картометрический метод	5.0	-
7035	477277.99	1355467.19	Картометрический метод	5.0	-
7036	477325.10	1355445.74	Картометрический метод	5.0	-
7037	477339.06	1355439.38	Картометрический метод	5.0	-
7038	477343.08	1355450.60	Картометрический метод	5.0	-
7039	477347.48	1355473.40	Картометрический метод	5.0	-
7040	477347.20	1355482.03	Картометрический метод	5.0	-
7041	477341.71	1355499.39	Картометрический метод	5.0	-
7042	477334.39	1355511.26	Картометрический метод	5.0	-

2. Сведения о характерных точках границ объекта					
Обозначение характерных точек границ	Координаты, м		Метод определения координат характерной точки	Средняя квадратическая погрешность положения характерной точки (Mt), м	Описание обозначения точки на местности (при наличии)
	X	Y			
1	2	3	4	5	6
7043	477331.68	1355517.45	Картометрический метод	5.0	-
7044	477317.60	1355559.05	Картометрический метод	5.0	-
7045	477307.63	1355575.94	Картометрический метод	5.0	-
7046	477297.07	1355587.30	Картометрический метод	5.0	-
6937	477266.72	1355611.81	Картометрический метод	5.0	-
7047	477092.42	1355605.29	Картометрический метод	5.0	-
7048	477090.14	1355612.61	Картометрический метод	5.0	-
7049	477090.48	1355621.85	Картометрический метод	5.0	-
7050	477093.33	1355631.34	Картометрический метод	5.0	-
7051	477097.04	1355637.82	Картометрический метод	5.0	-
7052	477104.21	1355643.42	Картометрический метод	5.0	-
7053	477117.16	1355645.34	Картометрический метод	5.0	-
7054	477127.10	1355645.17	Картометрический метод	5.0	-
7055	477135.84	1355643.39	Картометрический метод	5.0	-
7056	477142.47	1355639.00	Картометрический метод	5.0	-
7057	477146.18	1355632.79	Картометрический метод	5.0	-
7058	477145.89	1355626.22	Картометрический метод	5.0	-
7059	477140.06	1355616.60	Картометрический метод	5.0	-
7060	477129.07	1355606.11	Картометрический метод	5.0	-
7061	477117.84	1355599.91	Картометрический метод	5.0	-
7062	477105.51	1355598.76	Картометрический метод	5.0	-
7063	477097.08	1355601.12	Картометрический метод	5.0	-
7047	477092.42	1355605.29	Картометрический метод	5.0	-
7064	477320.25	1363251.61	Картометрический метод	5.0	-
7065	477284.46	1363264.43	Картометрический метод	5.0	-
7066	477278.14	1363235.34	Картометрический метод	5.0	-

2. Сведения о характерных точках границ объекта					
Обозначение характерных точек границ	Координаты, м		Метод определения координат характерной точки	Средняя квадратическая погрешность положения характерной точки (Mt), м	Описание обозначения точки на местности (при наличии)
	X	Y			
1	2	3	4	5	6
7067	477271.22	1363203.49	Картометрический метод	5.0	-
7068	477264.83	1363174.05	Картометрический метод	5.0	-
7069	477258.44	1363144.62	Картометрический метод	5.0	-
7070	477290.89	1363137.57	Картометрический метод	5.0	-
7071	477284.50	1363108.14	Картометрический метод	5.0	-
7072	477325.73	1363099.18	Картометрический метод	5.0	-
7073	477330.95	1363123.19	Картометрический метод	5.0	-
7074	477337.34	1363152.63	Картометрический метод	5.0	-
7075	477343.73	1363182.06	Картометрический метод	5.0	-
7076	477350.39	1363212.75	Картометрический метод	5.0	-
7077	477356.04	1363238.78	Картометрический метод	5.0	-
7064	477320.25	1363251.61	Картометрический метод	5.0	-
7078	477332.38	1348490.84	Картометрический метод	5.0	-
7079	477313.03	1348467.83	Картометрический метод	5.0	-
7080	477314.11	1348462.85	Картометрический метод	5.0	-
7081	477338.09	1348456.15	Картометрический метод	5.0	-
7082	477375.38	1348445.73	Картометрический метод	5.0	-
7083	477380.12	1348444.40	Картометрический метод	5.0	-
7084	477394.40	1348454.96	Картометрический метод	5.0	-
7085	477368.51	1348486.39	Картометрический метод	5.0	-
7086	477365.02	1348490.69	Картометрический метод	5.0	-
7087	477351.44	1348507.41	Картометрический метод	5.0	-
7088	477337.59	1348495.37	Картометрический метод	5.0	-
7078	477332.38	1348490.84	Картометрический метод	5.0	-
7089	477485.56	1363672.06	Картометрический метод	5.0	-
7090	477480.08	1363694.35	Картометрический метод	5.0	-

2. Сведения о характерных точках границ объекта					
Обозначение характерных точек границ	Координаты, м		Метод определения координат характерной точки	Средняя квадратическая погрешность положения характерной точки (Mt), м	Описание обозначения точки на местности (при наличии)
	X	Y			
1	2	3	4	5	6
7091	477495.38	1363714.70	Картометрический метод	5.0	-
7092	477510.48	1363734.79	Картометрический метод	5.0	-
7093	477526.83	1363756.53	Картометрический метод	5.0	-
7094	477522.10	1363760.45	Картометрический метод	5.0	-
7095	477482.41	1363793.30	Картометрический метод	5.0	-
7096	477415.58	1363711.55	Картометрический метод	5.0	-
7097	477403.72	1363724.53	Картометрический метод	5.0	-
7098	477350.70	1363686.21	Картометрический метод	5.0	-
7099	477418.65	1363592.19	Картометрический метод	5.0	-
7100	477412.47	1363559.80	Картометрический метод	5.0	-
7101	477425.38	1363553.84	Картометрический метод	5.0	-
7102	477513.03	1363550.44	Картометрический метод	5.0	-
7103	477528.71	1363550.28	Картометрический метод	5.0	-
7104	477539.93	1363579.66	Картометрический метод	5.0	-
7105	477493.19	1363648.24	Картометрический метод	5.0	-
7106	477490.42	1363652.30	Картометрический метод	5.0	-
7089	477485.56	1363672.06	Картометрический метод	5.0	-
7107	477488.60	1362979.64	Картометрический метод	5.0	-
7108	477445.89	1362980.61	Картометрический метод	5.0	-
7109	477433.36	1362983.99	Картометрический метод	5.0	-
7110	477393.46	1362994.73	Картометрический метод	5.0	-
7111	477386.36	1362996.64	Картометрический метод	5.0	-
7112	477355.07	1362992.99	Картометрический метод	5.0	-
7113	477317.92	1362977.40	Картометрический метод	5.0	-
7114	477311.45	1362968.95	Картометрический метод	5.0	-
7115	477325.88	1362956.17	Картометрический метод	5.0	-

2. Сведения о характерных точках границ объекта					
Обозначение характерных точек границ	Координаты, м		Метод определения координат характерной точки	Средняя квадратическая погрешность положения характерной точки (Mt), м	Описание обозначения точки на местности (при наличии)
	X	Y			
1	2	3	4	5	6
7116	477348.56	1362936.06	Картометрический метод	5.0	-
7117	477350.52	1362934.32	Картометрический метод	5.0	-
7118	477373.08	1362919.13	Картометрический метод	5.0	-
7119	477399.24	1362901.50	Картометрический метод	5.0	-
7120	477402.12	1362899.56	Картометрический метод	5.0	-
7121	477400.17	1362889.49	Картометрический метод	5.0	-
7122	477395.81	1362866.94	Картометрический метод	5.0	-
7123	477362.63	1362857.79	Картометрический метод	5.0	-
7124	477349.62	1362854.20	Картометрический метод	5.0	-
7125	477343.91	1362852.62	Картометрический метод	5.0	-
7126	477319.81	1362859.11	Картометрический метод	5.0	-
7127	477293.63	1362866.16	Картометрический метод	5.0	-
7128	477275.05	1362871.16	Картометрический метод	5.0	-
7129	477267.48	1362870.21	Картометрический метод	5.0	-
7130	477232.67	1362865.86	Картометрический метод	5.0	-
7131	477239.51	1362822.56	Картометрический метод	5.0	-
7132	477239.51	1362822.56	Картометрический метод	5.0	-
7133	477239.51	1362822.56	Картометрический метод	5.0	-
7134	477240.62	1362815.54	Картометрический метод	5.0	-
7135	477245.61	1362811.18	Картометрический метод	5.0	-
7136	477245.60	1362811.18	Картометрический метод	5.0	-
7137	477252.31	1362805.31	Картометрический метод	5.0	-
7138	477288.29	1362781.96	Картометрический метод	5.0	-
7139	477296.58	1362785.19	Картометрический метод	5.0	-
7140	477306.17	1362788.93	Картометрический метод	5.0	-
7141	477321.28	1362790.05	Картометрический метод	5.0	-

2. Сведения о характерных точках границ объекта					
Обозначение характерных точек границ	Координаты, м		Метод определения координат характерной точки	Средняя квадратическая погрешность положения характерной точки (Mt), м	Описание обозначения точки на местности (при наличии)
	X	Y			
1	2	3	4	5	6
7142	477334.75	1362782.35	Картометрический метод	5.0	-
7143	477340.39	1362777.94	Картометрический метод	5.0	-
7144	477350.23	1362770.23	Картометрический метод	5.0	-
7145	477355.71	1362761.03	Картометрический метод	5.0	-
7146	477365.09	1362758.73	Картометрический метод	5.0	-
7147	477389.37	1362752.77	Картометрический метод	5.0	-
7148	477413.65	1362746.81	Картометрический метод	5.0	-
7149	477437.90	1362740.86	Картометрический метод	5.0	-
7150	477458.37	1362779.71	Картометрический метод	5.0	-
7151	477458.36	1362779.70	Картометрический метод	5.0	-
7152	477460.87	1362784.47	Картометрический метод	5.0	-
7153	477473.31	1362808.08	Картометрический метод	5.0	-
7154	477494.22	1362843.96	Картометрический метод	5.0	-
7155	477514.35	1362878.53	Картометрический метод	5.0	-
7156	477523.07	1362893.49	Картометрический метод	5.0	-
7157	477534.49	1362913.09	Картометрический метод	5.0	-
7158	477554.63	1362947.65	Картометрический метод	5.0	-
7159	477554.68	1362947.73	Картометрический метод	5.0	-
7160	477560.33	1362957.45	Картометрический метод	5.0	-
7161	477558.48	1362970.26	Картометрический метод	5.0	-
7162	477549.25	1362977.95	Картометрический метод	5.0	-
7163	477526.52	1362978.87	Картометрический метод	5.0	-
7107	477488.60	1362979.64	Картометрический метод	5.0	-
7164	477783.92	1352452.60	Картометрический метод	5.0	-
7165	477775.41	1352399.06	Картометрический метод	5.0	-
7166	477790.95	1352394.71	Картометрический метод	5.0	-

2. Сведения о характерных точках границ объекта					
Обозначение характерных точек границ	Координаты, м		Метод определения координат характерной точки	Средняя квадратическая погрешность положения характерной точки (Mt), м	Описание обозначения точки на местности (при наличии)
	X	Y			
1	2	3	4	5	6
7167	477800.61	1352403.21	Картометрический метод	5.0	-
7168	477820.69	1352437.20	Картометрический метод	5.0	-
7169	477824.84	1352440.31	Картометрический метод	5.0	-
7170	477824.85	1352440.32	Картометрический метод	5.0	-
7171	477825.28	1352442.74	Картометрический метод	5.0	-
7172	477783.92	1352452.60	Картометрический метод	5.0	-
7164	477783.92	1352452.60	Картометрический метод	5.0	-
7173	477683.78	1355667.05	Картометрический метод	5.0	-
7174	477637.14	1355689.10	Картометрический метод	5.0	-
7175	477662.38	1355790.08	Картометрический метод	5.0	-
7176	477619.90	1355812.39	Картометрический метод	5.0	-
7177	477611.05	1355817.04	Картометрический метод	5.0	-
7178	477610.28	1355801.06	Картометрический метод	5.0	-
7179	477605.53	1355769.49	Картометрический метод	5.0	-
7180	477580.55	1355692.12	Картометрический метод	5.0	-
7181	477566.20	1355611.16	Картометрический метод	5.0	-
7182	477556.85	1355543.55	Картометрический метод	5.0	-
7183	477555.69	1355521.86	Картометрический метод	5.0	-
7184	477559.02	1355456.16	Картометрический метод	5.0	-
7185	477553.84	1355445.37	Картометрический метод	5.0	-
7186	477554.07	1355449.75	Картометрический метод	5.0	-
7187	477550.54	1355521.92	Картометрический метод	5.0	-
7188	477554.91	1355566.70	Картометрический метод	5.0	-
7189	477560.69	1355612.87	Картометрический метод	5.0	-
7190	477567.99	1355653.08	Картометрический метод	5.0	-
7191	477576.24	1355692.85	Картометрический метод	5.0	-

2. Сведения о характерных точках границ объекта					
Обозначение характерных точек границ	Координаты, м		Метод определения координат характерной точки	Средняя квадратическая погрешность положения характерной точки (Mt), м	Описание обозначения точки на местности (при наличии)
	X	Y			
1	2	3	4	5	6
7192	477581.58	1355713.98	Картометрический метод	5.0	-
7193	477596.45	1355757.72	Картометрический метод	5.0	-
7194	477601.62	1355779.12	Картометрический метод	5.0	-
7195	477604.43	1355802.72	Картометрический метод	5.0	-
7196	477605.28	1355819.22	Картометрический метод	5.0	-
7197	477574.59	1355839.58	Картометрический метод	5.0	-
7198	477558.12	1355861.64	Картометрический метод	5.0	-
7199	477523.95	1355894.43	Картометрический метод	5.0	-
7200	477505.80	1355898.83	Картометрический метод	5.0	-
7201	477477.75	1355905.64	Картометрический метод	5.0	-
7202	477413.39	1355921.26	Картометрический метод	5.0	-
7203	477472.22	1355946.06	Картометрический метод	5.0	-
7204	477474.75	1355964.93	Картометрический метод	5.0	-
7205	477468.38	1355998.88	Картометрический метод	5.0	-
7206	477510.94	1356009.47	Картометрический метод	5.0	-
7207	477526.19	1356007.83	Картометрический метод	5.0	-
7208	477539.20	1355977.81	Картометрический метод	5.0	-
7209	477548.27	1355979.74	Картометрический метод	5.0	-
7210	477589.60	1356001.12	Картометрический метод	5.0	-
7211	477592.52	1356004.95	Картометрический метод	5.0	-
7212	477592.33	1356032.92	Картометрический метод	5.0	-
7213	477583.46	1356039.05	Картометрический метод	5.0	-
7214	477577.52	1356055.87	Картометрический метод	5.0	-
7215	477577.32	1356069.21	Картометрический метод	5.0	-
7216	477587.87	1356080.25	Картометрический метод	5.0	-
7217	477588.98	1356109.67	Картометрический метод	5.0	-

2. Сведения о характерных точках границ объекта					
Обозначение характерных точек границ	Координаты, м		Метод определения координат характерной точки	Средняя квадратическая погрешность положения характерной точки (Mt), м	Описание обозначения точки на местности (при наличии)
	X	Y			
1	2	3	4	5	6
7218	477562.40	1356131.49	Картометрический метод	5.0	-
7219	477545.14	1356133.19	Картометрический метод	5.0	-
7220	477505.94	1356120.43	Картометрический метод	5.0	-
7221	477407.90	1356108.36	Картометрический метод	5.0	-
7222	477378.98	1356112.18	Картометрический метод	5.0	-
7223	477368.98	1356110.80	Картометрический метод	5.0	-
7224	477355.28	1356104.97	Картометрический метод	5.0	-
7225	477267.56	1356097.11	Картометрический метод	5.0	-
7226	477250.18	1356087.68	Картометрический метод	5.0	-
7227	477247.41	1356086.18	Картометрический метод	5.0	-
7228	477251.76	1356071.24	Картометрический метод	5.0	-
7229	477299.99	1356060.27	Картометрический метод	5.0	-
7230	477304.31	1356048.56	Картометрический метод	5.0	-
7231	477300.92	1356021.24	Картометрический метод	5.0	-
7232	477265.00	1356002.04	Картометрический метод	5.0	-
7233	477263.57	1355992.23	Картометрический метод	5.0	-
7234	477260.50	1355971.15	Картометрический метод	5.0	-
7235	477256.91	1355946.50	Картометрический метод	5.0	-
7236	477229.12	1355931.72	Картометрический метод	5.0	-
7237	477210.37	1355939.81	Картометрический метод	5.0	-
7238	477203.52	1355940.41	Картометрический метод	5.0	-
7239	477199.03	1355937.80	Картометрический метод	5.0	-
7240	477197.06	1355938.70	Картометрический метод	5.0	-
7241	477192.64	1355947.56	Картометрический метод	5.0	-
7242	477181.86	1355958.90	Картометрический метод	5.0	-
7243	477179.71	1355987.43	Картометрический метод	5.0	-

2. Сведения о характерных точках границ объекта					
Обозначение характерных точек границ	Координаты, м		Метод определения координат характерной точки	Средняя квадратическая погрешность положения характерной точки (Mt), м	Описание обозначения точки на местности (при наличии)
	X	Y			
1	2	3	4	5	6
7244	477161.26	1355995.53	Картометрический метод	5.0	-
7245	477147.89	1355993.19	Картометрический метод	5.0	-
7246	477140.89	1355995.53	Картометрический метод	5.0	-
7247	477124.84	1356031.87	Картометрический метод	5.0	-
7248	477104.12	1356047.71	Картометрический метод	5.0	-
7249	477083.60	1356055.14	Картометрический метод	5.0	-
7250	477060.89	1356060.48	Картометрический метод	5.0	-
7251	477043.77	1356077.30	Картометрический метод	5.0	-
7252	477034.50	1356082.08	Картометрический метод	5.0	-
7253	477023.29	1356093.26	Картометрический метод	5.0	-
7254	476947.06	1356047.02	Картометрический метод	5.0	-
7255	476956.44	1356032.44	Картометрический метод	5.0	-
7256	476964.25	1356023.69	Картометрический метод	5.0	-
7257	477003.64	1355978.49	Картометрический метод	5.0	-
7258	477018.87	1355959.63	Картометрический метод	5.0	-
7259	477025.07	1355948.63	Картометрический метод	5.0	-
7260	477037.57	1355931.46	Картометрический метод	5.0	-
7261	477045.07	1355919.93	Картометрический метод	5.0	-
7262	477048.77	1355911.56	Картометрический метод	5.0	-
7263	477070.52	1355876.24	Картометрический метод	5.0	-
7264	477081.34	1355857.09	Картометрический метод	5.0	-
7265	477086.98	1355845.63	Картометрический метод	5.0	-
7266	477099.78	1355813.62	Картометрический метод	5.0	-
7267	477113.41	1355765.80	Картометрический метод	5.0	-
7268	477140.19	1355732.68	Картометрический метод	5.0	-
7269	477151.41	1355709.28	Картометрический метод	5.0	-

2. Сведения о характерных точках границ объекта					
Обозначение характерных точек границ	Координаты, м		Метод определения координат характерной точки	Средняя квадратическая погрешность положения характерной точки (Mt), м	Описание обозначения точки на местности (при наличии)
	X	Y			
1	2	3	4	5	6
7270	477154.84	1355706.28	Картометрический метод	5.0	-
7271	477191.65	1355685.60	Картометрический метод	5.0	-
7272	477225.13	1355662.74	Картометрический метод	5.0	-
7273	477242.41	1355646.71	Картометрический метод	5.0	-
7274	477271.66	1355615.13	Картометрический метод	5.0	-
7275	477301.38	1355590.93	Картометрический метод	5.0	-
7276	477311.64	1355578.94	Картометрический метод	5.0	-
7277	477319.89	1355566.25	Картометрический метод	5.0	-
7278	477325.65	1355552.83	Картометрический метод	5.0	-
7279	477336.00	1355520.14	Картометрический метод	5.0	-
7280	477339.82	1355512.12	Картометрический метод	5.0	-
7281	477346.20	1355501.63	Картометрический метод	5.0	-
7282	477352.01	1355484.92	Картометрический метод	5.0	-
7283	477353.09	1355477.24	Картометрический метод	5.0	-
7284	477348.73	1355452.76	Картометрический метод	5.0	-
7285	477343.56	1355437.13	Картометрический метод	5.0	-
7286	477361.26	1355428.18	Картометрический метод	5.0	-
7287	477369.25	1355430.52	Картометрический метод	5.0	-
7288	477423.43	1355404.74	Картометрический метод	5.0	-
7289	477461.51	1355384.31	Картометрический метод	5.0	-
7290	477459.19	1355376.95	Картометрический метод	5.0	-
7291	477464.73	1355374.14	Картометрический метод	5.0	-
7292	477461.53	1355369.02	Картометрический метод	5.0	-
7293	477454.79	1355358.07	Картометрический метод	5.0	-
7294	477446.64	1355361.50	Картометрический метод	5.0	-
7295	477436.02	1355352.87	Картометрический метод	5.0	-

2. Сведения о характерных точках границ объекта					
Обозначение характерных точек границ	Координаты, м		Метод определения координат характерной точки	Средняя квадратическая погрешность положения характерной точки (Mt), м	Описание обозначения точки на местности (при наличии)
	X	Y			
1	2	3	4	5	6
7296	477435.69	1355352.02	Картометрический метод	5.0	-
7297	477431.46	1355348.82	Картометрический метод	5.0	-
7298	477431.15	1355348.92	Картометрический метод	5.0	-
7299	477426.24	1355344.92	Картометрический метод	5.0	-
7300	477413.19	1355334.98	Картометрический метод	5.0	-
7301	477400.05	1355324.97	Картометрический метод	5.0	-
7302	477398.46	1355323.76	Картометрический метод	5.0	-
7303	477387.74	1355336.08	Картометрический метод	5.0	-
7304	477365.59	1355345.52	Картометрический метод	5.0	-
7305	477362.84	1355346.69	Картометрический метод	5.0	-
7306	477361.68	1355347.19	Картометрический метод	5.0	-
7307	477361.55	1355345.64	Картометрический метод	5.0	-
7308	477360.16	1355329.06	Картометрический метод	5.0	-
7309	477359.90	1355325.95	Картометрический метод	5.0	-
7310	477363.43	1355303.46	Картометрический метод	5.0	-
7311	477342.27	1355286.23	Картометрический метод	5.0	-
7312	477352.40	1355264.88	Картометрический метод	5.0	-
7313	477362.73	1355243.11	Картометрический метод	5.0	-
7314	477374.30	1355218.73	Картометрический метод	5.0	-
7315	477383.99	1355195.25	Картометрический метод	5.0	-
7316	477393.21	1355174.62	Картометрический метод	5.0	-
7317	477409.24	1355180.80	Картометрический метод	5.0	-
7318	477418.99	1355160.44	Картометрический метод	5.0	-
7319	477462.46	1355166.75	Картометрический метод	5.0	-
7320	477475.18	1355151.92	Картометрический метод	5.0	-
7321	477467.08	1355146.04	Картометрический метод	5.0	-

2. Сведения о характерных точках границ объекта					
Обозначение характерных точек границ	Координаты, м		Метод определения координат характерной точки	Средняя квадратическая погрешность положения характерной точки (Mt), м	Описание обозначения точки на местности (при наличии)
	X	Y			
1	2	3	4	5	6
7322	477463.41	1355134.96	Картометрический метод	5.0	-
7323	477470.22	1355115.80	Картометрический метод	5.0	-
7324	477478.57	1355104.20	Картометрический метод	5.0	-
7325	477496.52	1355079.24	Картометрический метод	5.0	-
7326	477498.03	1355074.25	Картометрический метод	5.0	-
7327	477494.81	1355071.27	Картометрический метод	5.0	-
7328	477488.21	1355071.12	Картометрический метод	5.0	-
7329	477478.96	1355051.70	Картометрический метод	5.0	-
7330	477474.99	1355043.36	Картометрический метод	5.0	-
7331	477463.81	1355032.65	Картометрический метод	5.0	-
7332	477462.34	1355026.52	Картометрический метод	5.0	-
7333	477462.33	1355026.52	Картометрический метод	5.0	-
7334	477470.54	1355012.36	Картометрический метод	5.0	-
7335	477473.47	1355002.59	Картометрический метод	5.0	-
7336	477474.57	1354998.94	Картометрический метод	5.0	-
7337	477468.81	1354988.83	Картометрический метод	5.0	-
7338	477455.46	1354956.06	Картометрический метод	5.0	-
7339	477445.19	1354954.14	Картометрический метод	5.0	-
7340	477382.06	1354942.36	Картометрический метод	5.0	-
7341	477368.41	1354939.81	Картометрический метод	5.0	-
7342	477307.34	1354928.41	Картометрический метод	5.0	-
7343	477297.08	1354926.49	Картометрический метод	5.0	-
7344	477405.50	1354801.42	Картометрический метод	5.0	-
7345	477408.85	1354797.56	Картометрический метод	5.0	-
7346	477416.40	1354788.85	Картометрический метод	5.0	-
7347	477423.29	1354790.94	Картометрический метод	5.0	-

2. Сведения о характерных точках границ объекта					
Обозначение характерных точек границ	Координаты, м		Метод определения координат характерной точки	Средняя квадратическая погрешность положения характерной точки (Mt), м	Описание обозначения точки на местности (при наличии)
	X	Y			
1	2	3	4	5	6
7348	477440.24	1354796.08	Картометрический метод	5.0	-
7349	477449.15	1354803.16	Картометрический метод	5.0	-
7350	477469.29	1354820.29	Картометрический метод	5.0	-
7351	477479.73	1354808.07	Картометрический метод	5.0	-
7352	477493.17	1354812.15	Картометрический метод	5.0	-
7353	477520.51	1354821.00	Картометрический метод	5.0	-
7354	477533.54	1354825.21	Картометрический метод	5.0	-
7355	477543.25	1354833.05	Картометрический метод	5.0	-
7356	477546.29	1354829.34	Картометрический метод	5.0	-
7357	477555.86	1354832.44	Картометрический метод	5.0	-
7358	477561.40	1354830.62	Картометрический метод	5.0	-
7359	477562.82	1354831.45	Картометрический метод	5.0	-
7360	477573.37	1354838.39	Картометрический метод	5.0	-
7361	477584.06	1354847.69	Картометрический метод	5.0	-
7362	477593.29	1354856.95	Картометрический метод	5.0	-
7363	477602.27	1354865.95	Картометрический метод	5.0	-
7364	477609.57	1354873.27	Картометрический метод	5.0	-
7365	477609.58	1354873.28	Картометрический метод	5.0	-
7366	477614.65	1354879.12	Картометрический метод	5.0	-
7367	477622.68	1354885.41	Картометрический метод	5.0	-
7368	477634.27	1354892.02	Картометрический метод	5.0	-
7369	477645.15	1354898.23	Картометрический метод	5.0	-
7370	477659.22	1354903.97	Картометрический метод	5.0	-
7371	477680.48	1354912.64	Картометрический метод	5.0	-
7372	477701.16	1354921.06	Картометрический метод	5.0	-
7373	477703.43	1354921.99	Картометрический метод	5.0	-

2. Сведения о характерных точках границ объекта					
Обозначение характерных точек границ	Координаты, м		Метод определения координат характерной точки	Средняя квадратическая погрешность положения характерной точки (Mt), м	Описание обозначения точки на местности (при наличии)
	X	Y			
1	2	3	4	5	6
7374	477708.28	1354923.97	Картометрический метод	5.0	-
7375	477707.38	1354926.42	Картометрический метод	5.0	-
7376	477657.88	1355061.23	Картометрический метод	5.0	-
7377	477597.38	1355232.81	Картометрический метод	5.0	-
7378	477608.40	1355228.63	Картометрический метод	5.0	-
7379	477609.80	1355219.66	Картометрический метод	5.0	-
7380	477662.07	1355067.67	Картометрический метод	5.0	-
7381	477668.79	1355054.74	Картометрический метод	5.0	-
7382	477672.58	1355046.47	Картометрический метод	5.0	-
7383	477675.64	1355033.42	Картометрический метод	5.0	-
7384	477688.23	1354997.47	Картометрический метод	5.0	-
7385	477695.39	1354984.29	Картометрический метод	5.0	-
7386	477711.40	1354930.93	Картометрический метод	5.0	-
7387	477716.26	1354931.89	Картометрический метод	5.0	-
7388	477730.30	1354934.66	Картометрический метод	5.0	-
7389	477811.55	1354974.13	Картометрический метод	5.0	-
7390	477806.67	1354996.61	Картометрический метод	5.0	-
7391	477833.91	1355003.10	Картометрический метод	5.0	-
7392	477847.63	1355006.37	Картометрический метод	5.0	-
7393	477850.90	1355004.35	Картометрический метод	5.0	-
7394	477852.73	1355003.21	Картометрический метод	5.0	-
7395	477854.57	1354999.50	Картометрический метод	5.0	-
7396	477856.35	1354995.90	Картометрический метод	5.0	-
7397	477860.87	1354998.09	Картометрический метод	5.0	-
7398	477859.07	1355001.73	Картометрический метод	5.0	-
7399	477860.58	1355004.90	Картометрический метод	5.0	-

2. Сведения о характерных точках границ объекта					
Обозначение характерных точек границ	Координаты, м		Метод определения координат характерной точки	Средняя квадратическая погрешность положения характерной точки (Mt), м	Описание обозначения точки на местности (при наличии)
	X	Y			
1	2	3	4	5	6
7400	477867.35	1355006.50	Картометрический метод	5.0	-
7401	477868.36	1355006.74	Картометрический метод	5.0	-
7402	477864.65	1355022.30	Картометрический метод	5.0	-
7403	477869.62	1355023.47	Картометрический метод	5.0	-
7404	477872.41	1355044.45	Картометрический метод	5.0	-
7405	477860.18	1355065.50	Картометрический метод	5.0	-
7406	477858.64	1355068.15	Картометрический метод	5.0	-
7407	477827.50	1355080.15	Картометрический метод	5.0	-
7408	477795.43	1355098.05	Картометрический метод	5.0	-
7409	477793.55	1355102.77	Картометрический метод	5.0	-
7410	477796.86	1355115.67	Картометрический метод	5.0	-
7411	477805.06	1355133.72	Картометрический метод	5.0	-
7412	477802.44	1355154.16	Картометрический метод	5.0	-
7413	477782.24	1355192.04	Картометрический метод	5.0	-
7414	477764.42	1355199.22	Картометрический метод	5.0	-
7415	477731.61	1355196.12	Картометрический метод	5.0	-
7416	477697.54	1355245.90	Картометрический метод	5.0	-
7417	477665.41	1355265.13	Картометрический метод	5.0	-
7418	477661.81	1355275.48	Картометрический метод	5.0	-
7419	477669.87	1355291.14	Картометрический метод	5.0	-
7420	477704.54	1355315.56	Картометрический метод	5.0	-
7421	477721.07	1355331.94	Картометрический метод	5.0	-
7422	477724.06	1355360.27	Картометрический метод	5.0	-
7423	477730.10	1355373.35	Картометрический метод	5.0	-
7424	477730.21	1355390.57	Картометрический метод	5.0	-
7425	477736.59	1355416.45	Картометрический метод	5.0	-

2. Сведения о характерных точках границ объекта					
Обозначение характерных точек границ	Координаты, м		Метод определения координат характерной точки	Средняя квадратическая погрешность положения характерной точки (Mt), м	Описание обозначения точки на местности (при наличии)
	X	Y			
1	2	3	4	5	6
7426	477727.86	1355430.05	Картометрический метод	5.0	-
7427	477711.76	1355435.97	Картометрический метод	5.0	-
7428	477694.12	1355446.71	Картометрический метод	5.0	-
7429	477685.88	1355455.66	Картометрический метод	5.0	-
7430	477678.41	1355471.10	Картометрический метод	5.0	-
7431	477666.37	1355482.08	Картометрический метод	5.0	-
7432	477653.65	1355485.74	Картометрический метод	5.0	-
7433	477624.02	1355484.78	Картометрический метод	5.0	-
7434	477602.75	1355481.51	Картометрический метод	5.0	-
7435	477582.39	1355481.66	Картометрический метод	5.0	-
7436	477573.16	1355484.64	Картометрический метод	5.0	-
7437	477572.73	1355486.29	Картометрический метод	5.0	-
7438	477571.00	1355492.98	Картометрический метод	5.0	-
7439	477571.40	1355500.19	Картометрический метод	5.0	-
7440	477574.49	1355508.12	Картометрический метод	5.0	-
7441	477580.13	1355511.64	Картометрический метод	5.0	-
7442	477585.33	1355510.31	Картометрический метод	5.0	-
7443	477592.98	1355507.03	Картометрический метод	5.0	-
7444	477611.11	1355509.07	Картометрический метод	5.0	-
7445	477645.55	1355526.70	Картометрический метод	5.0	-
7446	477663.01	1355528.02	Картометрический метод	5.0	-
7447	477666.26	1355528.41	Картометрический метод	5.0	-
7448	477709.89	1355533.66	Картометрический метод	5.0	-
7449	477717.37	1355548.13	Картометрический метод	5.0	-
7450	477739.89	1355537.27	Картометрический метод	5.0	-
7451	477760.06	1355538.67	Картометрический метод	5.0	-

2. Сведения о характерных точках границ объекта					
Обозначение характерных точек границ	Координаты, м		Метод определения координат характерной точки	Средняя квадратическая погрешность положения характерной точки (Mt), м	Описание обозначения точки на местности (при наличии)
	X	Y			
1	2	3	4	5	6
7452	477800.12	1355541.44	Картометрический метод	5.0	-
7453	477818.98	1355542.74	Картометрический метод	5.0	-
7454	477837.99	1355545.53	Картометрический метод	5.0	-
7455	477859.06	1355548.61	Картометрический метод	5.0	-
7456	477870.57	1355572.52	Картометрический метод	5.0	-
7457	477871.24	1355573.91	Картометрический метод	5.0	-
7458	477875.67	1355583.21	Картометрический метод	5.0	-
7459	477878.25	1355603.07	Картометрический метод	5.0	-
7460	477865.30	1355619.34	Картометрический метод	5.0	-
7461	477848.05	1355641.02	Картометрический метод	5.0	-
7462	477825.54	1355651.80	Картометрический метод	5.0	-
7463	477818.27	1355655.31	Картометрический метод	5.0	-
7464	477803.02	1355662.67	Картометрический метод	5.0	-
7465	477780.51	1355673.54	Картометрический метод	5.0	-
7466	477776.65	1355689.85	Картометрический метод	5.0	-
7467	477775.59	1355696.21	Картометрический метод	5.0	-
7468	477774.53	1355702.55	Картометрический метод	5.0	-
7469	477712.82	1355706.55	Картометрический метод	5.0	-
7470	477702.16	1355683.85	Картометрический метод	5.0	-
7471	477693.25	1355678.31	Картометрический метод	5.0	-
7472	477690.40	1355676.06	Картометрический метод	5.0	-
7173	477683.78	1355667.05	Картометрический метод	5.0	-
7473	477572.18	1355318.70	Картометрический метод	5.0	-
7474	477580.97	1355300.96	Картометрический метод	5.0	-
7475	477566.52	1355316.83	Картометрический метод	5.0	-
7476	477549.51	1355364.29	Картометрический метод	5.0	-

2. Сведения о характерных точках границ объекта					
Обозначение характерных точек границ	Координаты, м		Метод определения координат характерной точки	Средняя квадратическая погрешность положения характерной точки (Mt), м	Описание обозначения точки на местности (при наличии)
	X	Y			
1	2	3	4	5	6
7477	477549.57	1355365.49	Картометрический метод	5.0	-
7478	477554.76	1355365.49	Картометрический метод	5.0	-
7473	477572.18	1355318.70	Картометрический метод	5.0	-
7479	477508.25	1355800.78	Картометрический метод	5.0	-
7480	477471.08	1355766.06	Картометрический метод	5.0	-
7481	477462.39	1355726.11	Картометрический метод	5.0	-
7482	477442.10	1355711.95	Картометрический метод	5.0	-
7483	477431.41	1355719.76	Картометрический метод	5.0	-
7484	477417.76	1355715.63	Картометрический метод	5.0	-
7485	477411.28	1355709.96	Картометрический метод	5.0	-
7486	477408.91	1355701.67	Картометрический метод	5.0	-
7487	477408.26	1355691.60	Картометрический метод	5.0	-
7488	477389.42	1355683.26	Картометрический метод	5.0	-
7489	477372.96	1355685.47	Картометрический метод	5.0	-
7490	477356.97	1355689.82	Картометрический метод	5.0	-
7491	477355.18	1355692.88	Картометрический метод	5.0	-
7492	477356.95	1355702.23	Картометрический метод	5.0	-
7493	477364.34	1355712.45	Картометрический метод	5.0	-
7494	477365.09	1355727.53	Картометрический метод	5.0	-
7495	477348.37	1355758.50	Картометрический метод	5.0	-
7496	477368.10	1355779.08	Картометрический метод	5.0	-
7497	477431.43	1355810.90	Картометрический метод	5.0	-
7498	477466.05	1355821.75	Картометрический метод	5.0	-
7499	477500.21	1355819.85	Картометрический метод	5.0	-
7500	477505.60	1355813.63	Картометрический метод	5.0	-
7479	477508.25	1355800.78	Картометрический метод	5.0	-

2. Сведения о характерных точках границ объекта					
Обозначение характерных точек границ	Координаты, м		Метод определения координат характерной точки	Средняя квадратическая погрешность положения характерной точки (Mt), м	Описание обозначения точки на местности (при наличии)
	X	Y			
1	2	3	4	5	6
7501	477236.55	1355901.12	Картометрический метод	5.0	-
7502	477236.42	1355918.34	Картометрический метод	5.0	-
7503	477241.78	1355929.82	Картометрический метод	5.0	-
7504	477255.30	1355931.68	Картометрический метод	5.0	-
7505	477263.12	1355921.54	Картометрический метод	5.0	-
7506	477263.67	1355910.01	Картометрический метод	5.0	-
7507	477262.37	1355897.92	Картометрический метод	5.0	-
7508	477257.38	1355889.97	Картометрический метод	5.0	-
7509	477249.17	1355886.58	Картометрический метод	5.0	-
7510	477241.33	1355889.09	Картометрический метод	5.0	-
7501	477236.55	1355901.12	Картометрический метод	5.0	-
7511	477880.27	1353263.84	Картометрический метод	5.0	-
7512	477843.63	1353260.13	Картометрический метод	5.0	-
7513	477845.74	1353251.19	Картометрический метод	5.0	-
7514	477845.40	1353226.69	Картометрический метод	5.0	-
7515	477876.38	1353233.02	Картометрический метод	5.0	-
7516	477885.97	1353233.65	Картометрический метод	5.0	-
7511	477880.27	1353263.84	Картометрический метод	5.0	-
7517	477879.08	1353538.00	Картометрический метод	5.0	-
7518	477878.87	1353538.07	Картометрический метод	5.0	-
7519	477880.00	1353525.15	Картометрический метод	5.0	-
7520	477880.46	1353520.00	Картометрический метод	5.0	-
7521	477881.12	1353512.49	Картометрический метод	5.0	-
7522	477881.75	1353505.02	Картометрический метод	5.0	-
7523	477882.11	1353502.84	Картометрический метод	5.0	-
7524	477882.15	1353502.85	Картометрический метод	5.0	-

2. Сведения о характерных точках границ объекта					
Обозначение характерных точек границ	Координаты, м		Метод определения координат характерной точки	Средняя квадратическая погрешность положения характерной точки (Mt), м	Описание обозначения точки на местности (при наличии)
	X	Y			
1	2	3	4	5	6
7525	477884.27	1353503.23	Картометрический метод	5.0	-
7526	477889.62	1353504.19	Картометрический метод	5.0	-
7527	477895.36	1353505.22	Картометрический метод	5.0	-
7528	477901.01	1353506.23	Картометрический метод	5.0	-
7529	477909.33	1353507.72	Картометрический метод	5.0	-
7530	477913.10	1353508.40	Картометрический метод	5.0	-
7531	477916.20	1353508.96	Картометрический метод	5.0	-
7532	477921.30	1353509.87	Картометрический метод	5.0	-
7533	477921.30	1353509.99	Картометрический метод	5.0	-
7534	477921.36	1353512.11	Картометрический метод	5.0	-
7535	477921.91	1353533.09	Картометрический метод	5.0	-
7536	477885.69	1353535.76	Картометрический метод	5.0	-
7517	477879.08	1353538.00	Картометрический метод	5.0	-
7537	477737.05	1363507.70	Картометрический метод	5.0	-
7538	477716.56	1363453.32	Картометрический метод	5.0	-
7539	477733.56	1363348.07	Картометрический метод	5.0	-
7540	477766.12	1363353.43	Картометрический метод	5.0	-
7541	477788.92	1363364.75	Картометрический метод	5.0	-
7542	477810.70	1363377.02	Картометрический метод	5.0	-
7543	477832.48	1363389.30	Картометрический метод	5.0	-
7544	477854.26	1363401.57	Картометрический метод	5.0	-
7545	477865.44	1363407.87	Картометрический метод	5.0	-
7546	477871.89	1363425.76	Картометрический метод	5.0	-
7547	477880.72	1363450.25	Картометрический метод	5.0	-
7548	477933.71	1363494.82	Картометрический метод	5.0	-
7549	477904.87	1363546.00	Картометрический метод	5.0	-

2. Сведения о характерных точках границ объекта					
Обозначение характерных точек границ	Координаты, м		Метод определения координат характерной точки	Средняя квадратическая погрешность положения характерной точки (Mt), м	Описание обозначения точки на местности (при наличии)
	X	Y			
1	2	3	4	5	6
7550	477896.37	1363551.57	Картометрический метод	5.0	-
7551	477858.72	1363576.27	Картометрический метод	5.0	-
7552	477845.95	1363569.07	Картометрический метод	5.0	-
7553	477824.17	1363556.80	Картометрический метод	5.0	-
7554	477802.39	1363544.52	Картометрический метод	5.0	-
7555	477780.61	1363532.25	Картометрический метод	5.0	-
7556	477758.83	1363519.97	Картометрический метод	5.0	-
7537	477737.05	1363507.70	Картометрический метод	5.0	-
7557	477892.80	1355454.73	Картометрический метод	5.0	-
7558	477863.69	1355446.79	Картометрический метод	5.0	-
7559	477855.76	1355428.27	Картометрический метод	5.0	-
7560	477855.76	1355405.78	Картометрический метод	5.0	-
7561	477859.16	1355398.94	Картометрический метод	5.0	-
7562	477856.04	1355392.32	Картометрический метод	5.0	-
7563	477855.92	1355392.07	Картометрический метод	5.0	-
7564	477864.62	1355387.97	Картометрический метод	5.0	-
7565	477888.11	1355376.88	Картометрический метод	5.0	-
7566	477880.81	1355355.43	Картометрический метод	5.0	-
7567	477885.83	1355345.34	Картометрический метод	5.0	-
7568	477893.11	1355330.70	Картометрический метод	5.0	-
7569	477895.44	1355309.21	Картометрический метод	5.0	-
7570	477897.86	1355299.56	Картометрический метод	5.0	-
7571	477929.15	1355311.88	Картометрический метод	5.0	-
7572	477939.02	1355450.90	Картометрический метод	5.0	-
7573	477941.25	1355464.73	Картометрический метод	5.0	-
7574	477936.45	1355469.28	Картометрический метод	5.0	-

2. Сведения о характерных точках границ объекта					
Обозначение характерных точек границ	Координаты, м		Метод определения координат характерной точки	Средняя квадратическая погрешность положения характерной точки (Mt), м	Описание обозначения точки на местности (при наличии)
	X	Y			
1	2	3	4	5	6
7575	477930.32	1355476.77	Картометрический метод	5.0	-
7576	477928.90	1355457.21	Картометрический метод	5.0	-
7577	477905.66	1355468.45	Картометрический метод	5.0	-
7557	477892.80	1355454.73	Картометрический метод	5.0	-
7578	477915.20	1352476.28	Картометрический метод	5.0	-
7579	477905.71	1352441.87	Картометрический метод	5.0	-
7580	477916.19	1352444.81	Картометрический метод	5.0	-
7581	477928.58	1352450.79	Картометрический метод	5.0	-
7582	477935.37	1352454.07	Картометрический метод	5.0	-
7583	477947.94	1352463.33	Картометрический метод	5.0	-
7584	477949.03	1352463.63	Картометрический метод	5.0	-
7578	477915.20	1352476.28	Картометрический метод	5.0	-
7585	478277.97	1355301.14	Картометрический метод	5.0	-
7586	478251.77	1355313.04	Картометрический метод	5.0	-
7587	478210.56	1355307.53	Картометрический метод	5.0	-
7588	478192.24	1355325.74	Картометрический метод	5.0	-
7589	478186.29	1355342.28	Картометрический метод	5.0	-
7590	478185.10	1355345.59	Картометрический метод	5.0	-
7591	478197.80	1355360.67	Картометрический метод	5.0	-
7592	478222.40	1355365.43	Картометрический метод	5.0	-
7593	478247.80	1355365.43	Картометрический метод	5.0	-
7594	478265.27	1355379.72	Картометрический метод	5.0	-
7595	478265.76	1355381.14	Картометрический метод	5.0	-
7596	478274.00	1355405.12	Картометрический метод	5.0	-
7597	478265.12	1355437.88	Картометрический метод	5.0	-
7598	478222.81	1355429.68	Картометрический метод	5.0	-

2. Сведения о характерных точках границ объекта					
Обозначение характерных точек границ	Координаты, м		Метод определения координат характерной точки	Средняя квадратическая погрешность положения характерной точки (Mt), м	Описание обозначения точки на местности (при наличии)
	X	Y			
1	2	3	4	5	6
7599	478189.36	1355423.20	Картометрический метод	5.0	-
7600	478186.74	1355437.21	Картометрический метод	5.0	-
7601	478173.98	1355439.25	Картометрический метод	5.0	-
7602	478169.22	1355456.71	Картометрический метод	5.0	-
7603	478170.21	1355459.87	Картометрический метод	5.0	-
7604	478175.80	1355477.77	Картометрический метод	5.0	-
7605	478120.71	1355468.51	Картометрический метод	5.0	-
7606	478101.66	1355309.76	Картометрический метод	5.0	-
7607	478056.15	1355260.02	Картометрический метод	5.0	-
7608	478030.75	1355194.40	Картометрический метод	5.0	-
7609	478090.02	1354958.40	Картометрический метод	5.0	-
7610	478132.25	1354953.34	Картометрический метод	5.0	-
7611	478156.24	1354972.45	Картометрический метод	5.0	-
7612	478203.68	1355010.23	Картометрический метод	5.0	-
7613	478255.28	1355034.04	Картометрический метод	5.0	-
7614	478293.05	1355090.00	Картометрический метод	5.0	-
7615	478291.37	1355107.15	Картометрический метод	5.0	-
7616	478289.87	1355122.54	Картометрический метод	5.0	-
7617	478273.62	1355141.64	Картометрический метод	5.0	-
7618	478265.84	1355150.78	Картометрический метод	5.0	-
7619	478258.12	1355159.85	Картометрический метод	5.0	-
7620	478257.65	1355185.18	Картометрический метод	5.0	-
7621	478266.01	1355191.07	Картометрический метод	5.0	-
7622	478255.27	1355216.34	Картометрический метод	5.0	-
7623	478264.63	1355220.15	Картометрический метод	5.0	-
7624	478274.00	1355223.97	Картометрический метод	5.0	-

2. Сведения о характерных точках границ объекта					
Обозначение характерных точек границ	Координаты, м		Метод определения координат характерной точки	Средняя квадратическая погрешность положения характерной точки (Mt), м	Описание обозначения точки на местности (при наличии)
	X	Y			
1	2	3	4	5	6
7625	478293.47	1355231.90	Картометрический метод	5.0	-
7626	478316.41	1355241.25	Картометрический метод	5.0	-
7627	478338.33	1355221.76	Картометрический метод	5.0	-
7628	478351.49	1355221.76	Картометрический метод	5.0	-
7629	478362.90	1355221.76	Картометрический метод	5.0	-
7630	478379.84	1355210.77	Картометрический метод	5.0	-
7631	478392.27	1355202.71	Картометрический метод	5.0	-
7632	478408.88	1355193.22	Картометрический метод	5.0	-
7633	478433.67	1355179.05	Картометрический метод	5.0	-
7634	478447.83	1355170.96	Картометрический метод	5.0	-
7635	478461.53	1355165.42	Картометрический метод	5.0	-
7636	478467.44	1355172.66	Картометрический метод	5.0	-
7637	478478.15	1355185.77	Картометрический метод	5.0	-
7638	478487.03	1355212.90	Картометрический метод	5.0	-
7639	478487.03	1355212.90	Картометрический метод	5.0	-
7640	478497.02	1355248.32	Картометрический метод	5.0	-
7641	478501.84	1355276.26	Картометрический метод	5.0	-
7642	478506.20	1355301.54	Картометрический метод	5.0	-
7643	478510.56	1355326.82	Картометрический метод	5.0	-
7644	478510.58	1355326.95	Картометрический метод	5.0	-
7645	478512.82	1355339.89	Картометрический метод	5.0	-
7646	478512.82	1355339.89	Картометрический метод	5.0	-
7647	478494.38	1355342.03	Картометрический метод	5.0	-
7648	478494.30	1355342.04	Картометрический метод	5.0	-
7649	478466.76	1355345.24	Картометрический метод	5.0	-
7650	478456.05	1355339.61	Картометрический метод	5.0	-

2. Сведения о характерных точках границ объекта					
Обозначение характерных точек границ	Координаты, м		Метод определения координат характерной точки	Средняя квадратическая погрешность положения характерной точки (Mt), м	Описание обозначения точки на местности (при наличии)
	X	Y			
1	2	3	4	5	6
7651	478441.43	1355331.93	Картометрический метод	5.0	-
7652	478435.56	1355312.87	Картометрический метод	5.0	-
7653	478421.99	1355319.48	Картометрический метод	5.0	-
7654	478392.86	1355297.09	Картометрический метод	5.0	-
7655	478354.42	1355267.53	Картометрический метод	5.0	-
7656	478339.08	1355263.04	Картометрический метод	5.0	-
7657	478314.24	1355278.52	Картометрический метод	5.0	-
7658	478286.79	1355295.63	Картометрический метод	5.0	-
7585	478277.97	1355301.14	Картометрический метод	5.0	-
7659	478437.25	1352551.38	Картометрический метод	5.0	-
7660	478426.12	1352536.53	Картометрический метод	5.0	-
7661	478421.35	1352524.87	Картометрический метод	5.0	-
7662	478418.79	1352520.74	Картометрический метод	5.0	-
7663	478415.67	1352515.70	Картометрический метод	5.0	-
7664	478414.46	1352513.74	Картометрический метод	5.0	-
7665	478407.04	1352504.20	Картометрический метод	5.0	-
7666	478405.46	1352503.24	Картометрический метод	5.0	-
7667	478399.81	1352499.79	Картометрический метод	5.0	-
7668	478397.49	1352498.37	Картометрический метод	5.0	-
7669	478393.52	1352495.92	Картометрический метод	5.0	-
7670	478390.60	1352494.12	Картометрический метод	5.0	-
7671	478375.76	1352488.82	Картометрический метод	5.0	-
7672	478358.34	1352483.54	Картометрический метод	5.0	-
7673	478358.27	1352483.52	Картометрический метод	5.0	-
7674	478335.47	1352481.40	Картометрический метод	5.0	-
7675	478333.46	1352480.95	Картометрический метод	5.0	-

2. Сведения о характерных точках границ объекта					
Обозначение характерных точек границ	Координаты, м		Метод определения координат характерной точки	Средняя квадратическая погрешность положения характерной точки (Mt), м	Описание обозначения точки на местности (при наличии)
	X	Y			
1	2	3	4	5	6
7676	478319.04	1352477.69	Картометрический метод	5.0	-
7677	478303.13	1352465.50	Картометрический метод	5.0	-
7678	478295.18	1352457.02	Картометрический метод	5.0	-
7679	478291.47	1352448.53	Картометрический метод	5.0	-
7680	478288.82	1352441.64	Картометрический метод	5.0	-
7681	478287.76	1352438.46	Картометрический метод	5.0	-
7682	478282.81	1352437.28	Картометрический метод	5.0	-
7683	478282.81	1352437.28	Картометрический метод	5.0	-
7684	478263.38	1352432.63	Картометрический метод	5.0	-
7685	478266.55	1352429.31	Картометрический метод	5.0	-
7686	478266.56	1352429.30	Картометрический метод	5.0	-
7687	478271.81	1352423.80	Картометрический метод	5.0	-
7688	478271.81	1352423.80	Картометрический метод	5.0	-
7689	478274.51	1352420.97	Картометрический метод	5.0	-
7690	478279.16	1352419.08	Картометрический метод	5.0	-
7691	478294.12	1352413.02	Картометрический метод	5.0	-
7692	478378.39	1352441.32	Картометрический метод	5.0	-
7693	478403.33	1352450.12	Картометрический метод	5.0	-
7694	478421.88	1352469.21	Картометрический метод	5.0	-
7695	478435.13	1352475.57	Картометрический метод	5.0	-
7696	478436.21	1352476.19	Картометрический метод	5.0	-
7697	478432.65	1352485.98	Картометрический метод	5.0	-
7698	478480.56	1352546.52	Картометрический метод	5.0	-
7699	478507.06	1352516.13	Картометрический метод	5.0	-
7700	478510.41	1352521.16	Картометрический метод	5.0	-
7701	478521.01	1352538.65	Картометрический метод	5.0	-

2. Сведения о характерных точках границ объекта					
Обозначение характерных точек границ	Координаты, м		Метод определения координат характерной точки	Средняя квадратическая погрешность положения характерной точки (Mt), м	Описание обозначения точки на местности (при наличии)
	X	Y			
1	2	3	4	5	6
7702	478533.73	1352554.03	Картометрический метод	5.0	-
7703	478543.28	1352572.05	Картометрический метод	5.0	-
7704	478552.82	1352589.54	Картометрический метод	5.0	-
7705	478538.50	1352633.01	Картометрический метод	5.0	-
7706	478531.61	1352618.17	Картометрический метод	5.0	-
7707	478525.78	1352602.80	Картометрический метод	5.0	-
7708	478517.30	1352592.20	Картометрический метод	5.0	-
7709	478509.88	1352582.12	Картометрический метод	5.0	-
7710	478489.73	1352573.64	Картометрический метод	5.0	-
7711	478472.77	1352569.93	Картометрический метод	5.0	-
7712	478461.31	1352565.48	Картометрический метод	5.0	-
7713	478453.69	1352562.51	Картометрический метод	5.0	-
7714	478441.17	1352554.04	Картометрический метод	5.0	-
7715	478439.73	1352553.06	Картометрический метод	5.0	-
7659	478437.25	1352551.38	Картометрический метод	5.0	-
7716	478327.60	1354873.35	Картометрический метод	5.0	-
7717	478276.42	1354827.53	Картометрический метод	5.0	-
7718	478304.42	1354792.33	Картометрический метод	5.0	-
7719	478339.55	1354780.52	Картометрический метод	5.0	-
7720	478437.66	1354752.66	Картометрический метод	5.0	-
7721	478545.05	1354640.29	Картометрический метод	5.0	-
7722	478586.75	1354604.37	Картометрический метод	5.0	-
7723	478619.22	1354587.32	Картометрический метод	5.0	-
7724	478621.28	1354587.60	Картометрический метод	5.0	-
7725	478708.27	1354599.26	Картометрический метод	5.0	-
7726	478727.04	1354608.21	Картометрический метод	5.0	-

2. Сведения о характерных точках границ объекта					
Обозначение характерных точек границ	Координаты, м		Метод определения координат характерной точки	Средняя квадратическая погрешность положения характерной точки (Mt), м	Описание обозначения точки на местности (при наличии)
	X	Y			
1	2	3	4	5	6
7727	478747.97	1354705.66	Картометрический метод	5.0	-
7728	478735.28	1354722.26	Картометрический метод	5.0	-
7729	478542.33	1354974.75	Картометрический метод	5.0	-
7730	478518.97	1355008.77	Картометрический метод	5.0	-
7731	478497.47	1355005.88	Картометрический метод	5.0	-
7732	478417.73	1354954.04	Картометрический метод	5.0	-
7733	478328.90	1354874.51	Картометрический метод	5.0	-
7716	478327.60	1354873.35	Картометрический метод	5.0	-
7734	478788.85	1355009.38	Картометрический метод	5.0	-
7735	478776.09	1355041.58	Картометрический метод	5.0	-
7736	478769.76	1355057.56	Картометрический метод	5.0	-
7737	478766.76	1355065.11	Картометрический метод	5.0	-
7738	478763.42	1355073.53	Картометрический метод	5.0	-
7739	478748.65	1355092.28	Картометрический метод	5.0	-
7740	478747.64	1355091.86	Картометрический метод	5.0	-
7741	478733.08	1355096.15	Картометрический метод	5.0	-
7742	478736.47	1355107.73	Картометрический метод	5.0	-
7743	478737.29	1355110.53	Картометрический метод	5.0	-
7744	478733.35	1355111.70	Картометрический метод	5.0	-
7745	478728.14	1355113.24	Картометрический метод	5.0	-
7746	478722.93	1355114.78	Картометрический метод	5.0	-
7747	478719.75	1355121.16	Картометрический метод	5.0	-
7748	478697.48	1355110.05	Картометрический метод	5.0	-
7749	478683.06	1355102.85	Картометрический метод	5.0	-
7750	478680.46	1355101.55	Картометрический метод	5.0	-
7751	478655.13	1355076.00	Картометрический метод	5.0	-

2. Сведения о характерных точках границ объекта					
Обозначение характерных точек границ	Координаты, м		Метод определения координат характерной точки	Средняя квадратическая погрешность положения характерной точки (Mt), м	Описание обозначения точки на местности (при наличии)
	X	Y			
1	2	3	4	5	6
7752	478657.46	1355071.33	Картометрический метод	5.0	-
7753	478649.92	1355044.38	Картометрический метод	5.0	-
7754	478629.46	1355050.10	Картометрический метод	5.0	-
7755	478629.40	1355050.03	Картометрический метод	5.0	-
7756	478633.70	1355036.44	Картометрический метод	5.0	-
7757	478651.90	1354978.88	Картометрический метод	5.0	-
7758	478653.26	1354974.59	Картометрический метод	5.0	-
7759	478671.21	1354949.35	Картометрический метод	5.0	-
7760	478689.49	1354923.65	Картометрический метод	5.0	-
7761	478699.24	1354926.73	Картометрический метод	5.0	-
7762	478708.80	1354896.50	Картометрический метод	5.0	-
7763	478719.90	1354880.89	Картометрический метод	5.0	-
7764	478727.21	1354870.61	Картометрический метод	5.0	-
7765	478737.34	1354873.82	Картометрический метод	5.0	-
7766	478741.02	1354862.30	Картометрический метод	5.0	-
7767	478744.76	1354850.75	Картометрический метод	5.0	-
7768	478741.96	1354849.88	Картометрический метод	5.0	-
7769	478749.79	1354838.88	Картометрический метод	5.0	-
7770	478755.27	1354840.60	Картометрический метод	5.0	-
7771	478756.50	1354836.72	Картометрический метод	5.0	-
7772	478758.39	1354837.28	Картометрический метод	5.0	-
7773	478761.03	1354828.93	Картометрический метод	5.0	-
7774	478764.36	1354818.39	Картометрический метод	5.0	-
7775	478783.61	1354784.23	Картометрический метод	5.0	-
7776	478777.80	1354775.90	Картометрический метод	5.0	-
7777	478781.08	1354765.54	Картометрический метод	5.0	-

2. Сведения о характерных точках границ объекта					
Обозначение характерных точек границ	Координаты, м		Метод определения координат характерной точки	Средняя квадратическая погрешность положения характерной точки (Mt), м	Описание обозначения точки на местности (при наличии)
	X	Y			
1	2	3	4	5	6
7778	478804.12	1354772.78	Картометрический метод	5.0	-
7779	478811.63	1354775.14	Картометрический метод	5.0	-
7780	478880.56	1354796.78	Картометрический метод	5.0	-
7781	478870.01	1354830.15	Картометрический метод	5.0	-
7782	478864.71	1354846.90	Картометрический метод	5.0	-
7783	478857.88	1354868.51	Картометрический метод	5.0	-
7784	478848.09	1354899.46	Картометрический метод	5.0	-
7785	478830.36	1354955.53	Картометрический метод	5.0	-
7786	478821.78	1354982.65	Картометрический метод	5.0	-
7787	478816.47	1354999.47	Картометрический метод	5.0	-
7788	478811.15	1355016.28	Картометрический метод	5.0	-
7734	478788.85	1355009.38	Картометрический метод	5.0	-
7789	479032.47	1346449.11	Картометрический метод	5.0	-
7790	478984.82	1346474.71	Картометрический метод	5.0	-
7791	478988.04	1346488.80	Картометрический метод	5.0	-
7792	478988.04	1346488.81	Картометрический метод	5.0	-
7793	478989.79	1346496.39	Картометрический метод	5.0	-
7794	478988.17	1346499.11	Картометрический метод	5.0	-
7795	478885.41	1346521.66	Картометрический метод	5.0	-
7796	478837.39	1346519.81	Картометрический метод	5.0	-
7797	478835.67	1346478.01	Картометрический метод	5.0	-
7798	478833.98	1346436.82	Картометрический метод	5.0	-
7799	478833.64	1346428.57	Картометрический метод	5.0	-
7800	478872.71	1346407.36	Картометрический метод	5.0	-
7801	478917.16	1346413.71	Картометрический метод	5.0	-
7802	478972.19	1346413.71	Картометрический метод	5.0	-

2. Сведения о характерных точках границ объекта					
Обозначение характерных точек границ	Координаты, м		Метод определения координат характерной точки	Средняя квадратическая погрешность положения характерной точки (Mt), м	Описание обозначения точки на местности (при наличии)
	X	Y			
1	2	3	4	5	6
7803	479020.87	1346396.78	Картометрический метод	5.0	-
7804	479050.07	1346463.29	Картометрический метод	5.0	-
7805	479043.07	1346457.65	Картометрический метод	5.0	-
7806	479041.07	1346456.04	Картометрический метод	5.0	-
7789	479032.47	1346449.11	Картометрический метод	5.0	-
7807	479094.17	1346386.48	Картометрический метод	5.0	-
7808	479084.37	1346337.51	Картометрический метод	5.0	-
7809	479129.15	1346326.32	Картометрический метод	5.0	-
7810	479141.78	1346320.10	Картометрический метод	5.0	-
7811	479144.77	1346318.62	Картометрический метод	5.0	-
7812	479146.29	1346321.00	Картометрический метод	5.0	-
7813	479178.25	1346300.54	Картометрический метод	5.0	-
7814	479196.56	1346288.83	Картометрический метод	5.0	-
7815	479245.24	1346265.55	Картометрический метод	5.0	-
7816	479253.56	1346288.00	Картометрический метод	5.0	-
7817	479266.41	1346322.70	Картометрический метод	5.0	-
7818	479266.41	1346373.50	Картометрический метод	5.0	-
7819	479217.25	1346386.51	Картометрический метод	5.0	-
7820	479162.87	1346400.90	Картометрический метод	5.0	-
7821	479142.89	1346406.19	Картометрический метод	5.0	-
7822	479122.47	1346411.60	Картометрический метод	5.0	-
7823	479094.96	1346390.43	Картометрический метод	5.0	-
7807	479094.17	1346386.48	Картометрический метод	5.0	-
7824	479596.15	1345697.43	Картометрический метод	5.0	-
7825	479596.11	1345697.45	Картометрический метод	5.0	-
7826	479596.14	1345697.43	Картометрический метод	5.0	-

2. Сведения о характерных точках границ объекта					
Обозначение характерных точек границ	Координаты, м		Метод определения координат характерной точки	Средняя квадратическая погрешность положения характерной точки (Mt), м	Описание обозначения точки на местности (при наличии)
	X	Y			
1	2	3	4	5	6
7827	479596.15	1345697.42	Картометрический метод	5.0	-
7828	479591.18	1345695.47	Картометрический метод	5.0	-
7829	479577.68	1345690.17	Картометрический метод	5.0	-
7830	479551.25	1345647.75	Картометрический метод	5.0	-
7831	479544.16	1345650.78	Картометрический метод	5.0	-
7832	479562.42	1345702.34	Картометрический метод	5.0	-
7833	479548.55	1345705.05	Картометрический метод	5.0	-
7834	479535.24	1345710.17	Картометрический метод	5.0	-
7835	479522.45	1345715.09	Картометрический метод	5.0	-
7836	479507.12	1345723.40	Картометрический метод	5.0	-
7837	479498.44	1345728.10	Картометрический метод	5.0	-
7838	479486.22	1345732.36	Картометрический метод	5.0	-
7839	479482.67	1345733.60	Картометрический метод	5.0	-
7840	479464.52	1345733.56	Картометрический метод	5.0	-
7841	479451.47	1345724.46	Картометрический метод	5.0	-
7842	479446.67	1345708.49	Картометрический метод	5.0	-
7843	479450.01	1345694.53	Картометрический метод	5.0	-
7844	479450.27	1345690.89	Картометрический метод	5.0	-
7845	479451.14	1345678.55	Картометрический метод	5.0	-
7846	479451.75	1345669.93	Картометрический метод	5.0	-
7847	479444.07	1345642.71	Картометрический метод	5.0	-
7848	479438.08	1345621.46	Картометрический метод	5.0	-
7849	479445.01	1345596.18	Картометрический метод	5.0	-
7850	479452.53	1345568.77	Картометрический метод	5.0	-
7851	479461.10	1345537.50	Картометрический метод	5.0	-
7852	479469.16	1345508.10	Картометрический метод	5.0	-

2. Сведения о характерных точках границ объекта					
Обозначение характерных точек границ	Координаты, м		Метод определения координат характерной точки	Средняя квадратическая погрешность положения характерной точки (Mt), м	Описание обозначения точки на местности (при наличии)
	X	Y			
1	2	3	4	5	6
7853	479468.84	1345502.20	Картометрический метод	5.0	-
7854	479466.75	1345463.58	Картометрический метод	5.0	-
7855	479454.54	1345453.69	Картометрический метод	5.0	-
7856	479441.14	1345442.83	Картометрический метод	5.0	-
7857	479442.41	1345439.61	Картометрический метод	5.0	-
7858	479442.41	1345439.60	Картометрический метод	5.0	-
7859	479443.61	1345436.57	Картометрический метод	5.0	-
7860	479449.03	1345422.83	Картометрический метод	5.0	-
7861	479449.12	1345422.60	Картометрический метод	5.0	-
7862	479452.87	1345413.11	Картометрический метод	5.0	-
7863	479461.91	1345390.22	Картометрический метод	5.0	-
7864	479463.27	1345386.77	Картометрический метод	5.0	-
7865	479524.57	1345405.38	Картометрический метод	5.0	-
7866	479533.12	1345415.52	Картометрический метод	5.0	-
7867	479540.36	1345421.39	Картометрический метод	5.0	-
7868	479541.26	1345422.13	Картометрический метод	5.0	-
7869	479547.44	1345427.14	Картометрический метод	5.0	-
7870	479555.79	1345429.60	Картометрический метод	5.0	-
7871	479562.64	1345431.26	Картометрический метод	5.0	-
7872	479582.69	1345422.27	Картометрический метод	5.0	-
7873	479605.44	1345426.55	Картометрический метод	5.0	-
7874	479605.31	1345448.64	Картометрический метод	5.0	-
7875	479599.48	1345462.71	Картометрический метод	5.0	-
7876	479598.86	1345464.45	Картометрический метод	5.0	-
7877	479597.13	1345469.33	Картометрический метод	5.0	-
7878	479592.37	1345499.33	Картометрический метод	5.0	-

2. Сведения о характерных точках границ объекта					
Обозначение характерных точек границ	Координаты, м		Метод определения координат характерной точки	Средняя квадратическая погрешность положения характерной точки (Mt), м	Описание обозначения точки на местности (при наличии)
	X	Y			
1	2	3	4	5	6
7879	479591.15	1345507.02	Картометрический метод	5.0	-
7880	479588.70	1345523.45	Картометрический метод	5.0	-
7881	479595.15	1345552.82	Картометрический метод	5.0	-
7882	479596.72	1345558.96	Картометрический метод	5.0	-
7883	479597.75	1345562.15	Картометрический метод	5.0	-
7884	479607.88	1345593.72	Картометрический метод	5.0	-
7885	479608.05	1345594.24	Картометрический метод	5.0	-
7886	479619.79	1345623.91	Картометрический метод	5.0	-
7887	479619.93	1345624.27	Картометрический метод	5.0	-
7888	479629.39	1345647.90	Картометрический метод	5.0	-
7889	479634.82	1345674.00	Картометрический метод	5.0	-
7890	479636.35	1345681.36	Картометрический метод	5.0	-
7891	479635.51	1345681.70	Картометрический метод	5.0	-
7892	479621.83	1345687.17	Картометрический метод	5.0	-
7893	479611.88	1345691.14	Картометрический метод	5.0	-
7894	479600.07	1345695.86	Картометрический метод	5.0	-
7824	479596.15	1345697.43	Картометрический метод	5.0	-
7895	480282.95	1359984.33	Картометрический метод	5.0	-
7896	480277.49	1360013.02	Картометрический метод	5.0	-
7897	480277.49	1360013.03	Картометрический метод	5.0	-
7898	480273.85	1360032.17	Картометрический метод	5.0	-
7899	480270.13	1360052.99	Картометрический метод	5.0	-
7900	480258.96	1360049.76	Картометрический метод	5.0	-
7901	480239.35	1360044.10	Картометрический метод	5.0	-
7902	480239.35	1360044.09	Картометрический метод	5.0	-
7903	480233.08	1360032.70	Картометрический метод	5.0	-

2. Сведения о характерных точках границ объекта					
Обозначение характерных точек границ	Координаты, м		Метод определения координат характерной точки	Средняя квадратическая погрешность положения характерной точки (Mt), м	Описание обозначения точки на местности (при наличии)
	X	Y			
1	2	3	4	5	6
7904	480237.32	1360006.52	Картометрический метод	5.0	-
7905	480241.98	1359977.70	Картометрический метод	5.0	-
7895	480282.95	1359984.33	Картометрический метод	5.0	-
7906	481080.26	1346656.40	Картометрический метод	5.0	-
7907	481052.98	1346678.38	Картометрический метод	5.0	-
7908	481054.57	1346681.39	Картометрический метод	5.0	-
7909	481038.60	1346689.97	Картометрический метод	5.0	-
7910	480991.62	1346727.84	Картометрический метод	5.0	-
7911	480931.73	1346749.31	Картометрический метод	5.0	-
7912	480921.50	1346752.97	Картометрический метод	5.0	-
7913	480840.81	1346741.07	Картометрический метод	5.0	-
7914	480782.60	1346738.42	Картометрический метод	5.0	-
7915	480660.89	1346759.59	Картометрический метод	5.0	-
7916	480617.23	1346729.16	Картометрический метод	5.0	-
7917	480598.36	1346726.85	Картометрический метод	5.0	-
7918	480556.61	1346756.04	Картометрический метод	5.0	-
7919	480548.44	1346767.53	Картометрический метод	5.0	-
7920	480545.80	1346803.25	Картометрический метод	5.0	-
7921	480506.11	1346803.25	Картометрический метод	5.0	-
7922	480497.27	1346835.71	Картометрический метод	5.0	-
7923	480509.98	1346840.21	Картометрический метод	5.0	-
7924	480526.21	1346845.72	Картометрический метод	5.0	-
7925	480536.40	1346860.94	Картометрический метод	5.0	-
7926	480526.22	1346845.73	Картометрический метод	5.0	-
7927	480567.70	1346859.62	Картометрический метод	5.0	-
7928	480579.03	1346865.60	Картометрический метод	5.0	-

2. Сведения о характерных точках границ объекта					
Обозначение характерных точек границ	Координаты, м		Метод определения координат характерной точки	Средняя квадратическая погрешность положения характерной точки (Mt), м	Описание обозначения точки на местности (при наличии)
	X	Y			
1	2	3	4	5	6
7929	480581.27	1346866.78	Картометрический метод	5.0	-
7930	480605.21	1346875.18	Картометрический метод	5.0	-
7931	480629.14	1346883.94	Картометрический метод	5.0	-
7932	480660.89	1346901.14	Картометрический метод	5.0	-
7933	480672.80	1346920.99	Картометрический метод	5.0	-
7934	480672.80	1346936.86	Картометрический метод	5.0	-
7935	480655.60	1346960.67	Картометрический метод	5.0	-
7936	480656.92	1346989.78	Картометрический метод	5.0	-
7937	480662.21	1347010.94	Картометрический метод	5.0	-
7938	480650.31	1347030.79	Картометрический метод	5.0	-
7939	480621.20	1347032.11	Картометрический метод	5.0	-
7940	480580.19	1347018.88	Картометрический метод	5.0	-
7941	480555.06	1347013.59	Картометрический метод	5.0	-
7942	480543.15	1347021.53	Картометрический метод	5.0	-
7943	480529.92	1347069.15	Картометрический метод	5.0	-
7944	480514.05	1347106.19	Картометрический метод	5.0	-
7945	480483.08	1347128.79	Картометрический метод	5.0	-
7946	480465.02	1347140.70	Картометрический метод	5.0	-
7947	480451.87	1347156.46	Картометрический метод	5.0	-
7948	480449.22	1347177.63	Картометрический метод	5.0	-
7949	480463.77	1347216.00	Картометрический метод	5.0	-
7950	480465.10	1347246.42	Картометрический метод	5.0	-
7951	480441.29	1347298.02	Картометрический метод	5.0	-
7952	480410.86	1347284.79	Картометрический метод	5.0	-
7953	480403.48	1347300.84	Картометрический метод	5.0	-
7954	480380.43	1347350.93	Картометрический метод	5.0	-

2. Сведения о характерных точках границ объекта					
Обозначение характерных точек границ	Координаты, м		Метод определения координат характерной точки	Средняя квадратическая погрешность положения характерной точки (Mt), м	Описание обозначения точки на местности (при наличии)
	X	Y			
1	2	3	4	5	6
7955	480215.04	1347298.12	Картометрический метод	5.0	-
7956	480185.76	1347287.30	Картометрический метод	5.0	-
7957	480169.24	1347281.19	Картометрический метод	5.0	-
7958	480169.24	1347281.19	Картометрический метод	5.0	-
7959	480142.12	1347271.16	Картометрический метод	5.0	-
7960	479971.65	1347200.12	Картометрический метод	5.0	-
7961	479969.00	1347249.07	Картометрический метод	5.0	-
7962	480011.34	1347350.93	Картометрический метод	5.0	-
7963	480035.15	1347394.59	Картометрический метод	5.0	-
7964	479978.26	1347394.59	Картометрический метод	5.0	-
7965	479909.04	1347421.64	Картометрический метод	5.0	-
7966	479909.37	1347423.32	Картометрический метод	5.0	-
7967	479904.23	1347423.52	Картометрический метод	5.0	-
7968	479863.17	1347439.57	Картометрический метод	5.0	-
7969	479844.70	1347424.18	Картометрический метод	5.0	-
7970	479831.42	1347413.11	Картометрический метод	5.0	-
7971	479830.43	1347413.55	Картометрический метод	5.0	-
7972	479814.11	1347420.77	Картометрический метод	5.0	-
7973	479750.72	1347448.83	Картометрический метод	5.0	-
7974	479731.80	1347404.01	Картометрический метод	5.0	-
7975	479725.59	1347389.30	Картометрический метод	5.0	-
7976	479713.74	1347392.85	Картометрический метод	5.0	-
7977	479672.67	1347405.17	Картометрический метод	5.0	-
7978	479669.57	1347393.13	Картометрический метод	5.0	-
7979	479661.92	1347363.38	Картометрический метод	5.0	-
7980	479660.76	1347358.87	Картометрический метод	5.0	-

2. Сведения о характерных точках границ объекта					
Обозначение характерных точек границ	Координаты, м		Метод определения координат характерной точки	Средняя квадратическая погрешность положения характерной точки (Mt), м	Описание обозначения точки на местности (при наличии)
	X	Y			
1	2	3	4	5	6
7981	479523.18	1347382.68	Картометрический метод	5.0	-
7982	479505.98	1347397.24	Картометрический метод	5.0	-
7983	479490.11	1347419.73	Картометрический метод	5.0	-
7984	479471.59	1347464.70	Картометрический метод	5.0	-
7985	479386.92	1347553.34	Картометрический метод	5.0	-
7986	479319.45	1347645.94	Картометрический метод	5.0	-
7987	479298.98	1347633.01	Картометрический метод	5.0	-
7988	479285.92	1347624.76	Картометрический метод	5.0	-
7989	479273.38	1347609.92	Картометрический метод	5.0	-
7990	479230.17	1347624.94	Картометрический метод	5.0	-
7991	479225.16	1347630.88	Картометрический метод	5.0	-
7992	479218.91	1347648.59	Картометрический метод	5.0	-
7993	479208.32	1347655.21	Картометрический метод	5.0	-
7994	479193.77	1347631.39	Картометрический метод	5.0	-
7995	479179.88	1347598.97	Картометрический метод	5.0	-
7996	479175.81	1347589.48	Картометрический метод	5.0	-
7997	479175.60	1347589.16	Картометрический метод	5.0	-
7998	479161.00	1347566.59	Картометрический метод	5.0	-
7999	479155.41	1347544.08	Картометрический метод	5.0	-
8000	479173.01	1347523.36	Картометрический метод	5.0	-
8001	479186.60	1347507.36	Картометрический метод	5.0	-
8002	479199.46	1347492.23	Картометрический метод	5.0	-
8003	479209.13	1347480.84	Картометрический метод	5.0	-
8004	479259.92	1347421.05	Картометрический метод	5.0	-
8005	479294.55	1347385.49	Картометрический метод	5.0	-
8006	479304.97	1347374.78	Картометрический метод	5.0	-

2. Сведения о характерных точках границ объекта					
Обозначение характерных точек границ	Координаты, м		Метод определения координат характерной точки	Средняя квадратическая погрешность положения характерной точки (Mt), м	Описание обозначения точки на местности (при наличии)
	X	Y			
1	2	3	4	5	6
8007	479357.81	1347320.51	Картометрический метод	5.0	-
8008	479353.85	1347303.31	Картометрический метод	5.0	-
8009	479331.37	1347297.55	Картометрический метод	5.0	-
8010	479315.32	1347274.28	Картометрический метод	5.0	-
8011	479307.94	1347255.83	Картометрический метод	5.0	-
8012	479300.55	1347237.38	Картометрический метод	5.0	-
8013	479302.26	1347235.52	Картометрический метод	5.0	-
8014	479288.77	1347223.56	Картометрический метод	5.0	-
8015	479265.88	1347183.46	Картометрический метод	5.0	-
8016	479278.44	1347165.73	Картометрический метод	5.0	-
8017	479280.77	1347162.49	Картометрический метод	5.0	-
8018	479302.25	1347132.65	Картометрический метод	5.0	-
8019	479412.05	1347026.82	Картометрический метод	5.0	-
8020	479445.46	1347028.08	Картометрический метод	5.0	-
8021	479482.17	1347029.46	Картометрический метод	5.0	-
8022	479539.05	1347025.50	Картометрический метод	5.0	-
8023	479565.26	1347033.84	Картометрический метод	5.0	-
8024	479597.26	1347044.02	Картометрический метод	5.0	-
8025	479619.75	1347058.57	Картометрический метод	5.0	-
8026	479621.08	1347078.41	Картометрический метод	5.0	-
8027	479621.60	1347094.85	Картометрический метод	5.0	-
8028	479616.65	1347112.13	Картометрический метод	5.0	-
8029	479636.49	1347119.87	Картометрический метод	5.0	-
8030	479703.67	1347143.75	Картометрический метод	5.0	-
8031	479729.77	1347153.02	Картометрический метод	5.0	-
8032	479784.99	1347171.03	Картометрический метод	5.0	-

2. Сведения о характерных точках границ объекта					
Обозначение характерных точек границ	Координаты, м		Метод определения координат характерной точки	Средняя квадратическая погрешность положения характерной точки (Mt), м	Описание обозначения точки на местности (при наличии)
	X	Y			
1	2	3	4	5	6
8033	479793.05	1347173.66	Картометрический метод	5.0	-
8034	479814.22	1347128.68	Картометрический метод	5.0	-
8035	479842.27	1347099.73	Картометрический метод	5.0	-
8036	479871.16	1347074.37	Картометрический метод	5.0	-
8037	480068.03	1346961.98	Картометрический метод	5.0	-
8038	480083.31	1346953.44	Картометрический метод	5.0	-
8039	480127.75	1346922.31	Картометрический метод	5.0	-
8040	480180.67	1346985.81	Картометрический метод	5.0	-
8041	480201.84	1346976.55	Картометрический метод	5.0	-
8042	480236.23	1346930.25	Картометрический метод	5.0	-
8043	480252.37	1346905.72	Картометрический метод	5.0	-
8044	480268.27	1346878.24	Картометрический метод	5.0	-
8045	480268.60	1346877.67	Картометрический метод	5.0	-
8046	480268.34	1346877.50	Картометрический метод	5.0	-
8047	480271.25	1346872.69	Картометрический метод	5.0	-
8048	480272.97	1346869.59	Картометрический метод	5.0	-
8049	480284.14	1346850.53	Картометрический метод	5.0	-
8050	480297.67	1346828.52	Картометрический метод	5.0	-
8051	480299.74	1346825.23	Картометрический метод	5.0	-
8052	480316.77	1346798.86	Картометрический метод	5.0	-
8053	480339.96	1346772.61	Картометрический метод	5.0	-
8054	480339.61	1346772.21	Картометрический метод	5.0	-
8055	480345.04	1346767.30	Картометрический метод	5.0	-
8056	480353.25	1346760.56	Картометрический метод	5.0	-
8057	480355.40	1346758.80	Картометрический метод	5.0	-
8058	480365.75	1346750.30	Картометрический метод	5.0	-

2. Сведения о характерных точках границ объекта					
Обозначение характерных точек границ	Координаты, м		Метод определения координат характерной точки	Средняя квадратическая погрешность положения характерной точки (Mt), м	Описание обозначения точки на местности (при наличии)
	X	Y			
1	2	3	4	5	6
8059	480365.25	1346749.47	Картометрический метод	5.0	-
8060	480372.37	1346743.99	Картометрический метод	5.0	-
8061	480395.83	1346731.46	Картометрический метод	5.0	-
8062	480421.82	1346721.83	Картометрический метод	5.0	-
8063	480425.52	1346720.45	Картометрический метод	5.0	-
8064	480432.78	1346717.10	Картометрический метод	5.0	-
8065	480452.57	1346707.98	Картометрический метод	5.0	-
8066	480455.49	1346706.10	Картометрический метод	5.0	-
8067	480479.72	1346690.50	Картометрический метод	5.0	-
8068	480487.77	1346685.93	Картометрический метод	5.0	-
8069	480491.50	1346683.03	Картометрический метод	5.0	-
8070	480497.13	1346676.78	Картометрический метод	5.0	-
8071	480511.40	1346656.40	Картометрический метод	5.0	-
8072	480528.60	1346641.85	Картометрический метод	5.0	-
8073	480577.55	1346655.08	Картометрический метод	5.0	-
8074	480589.45	1346688.15	Картометрический метод	5.0	-
8075	480642.65	1346672.54	Картометрический метод	5.0	-
8076	480711.16	1346652.43	Картометрический метод	5.0	-
8077	480713.41	1346616.21	Картометрический метод	5.0	-
8078	480707.92	1346583.67	Картометрический метод	5.0	-
8079	480706.84	1346577.21	Картометрический метод	5.0	-
8080	480702.45	1346551.12	Картометрический метод	5.0	-
8081	480732.03	1346546.14	Картометрический метод	5.0	-
8082	480729.43	1346530.68	Картометрический метод	5.0	-
8083	480735.72	1346525.91	Картометрический метод	5.0	-
8084	480762.70	1346505.47	Картометрический метод	5.0	-

2. Сведения о характерных точках границ объекта					
Обозначение характерных точек границ	Координаты, м		Метод определения координат характерной точки	Средняя квадратическая погрешность положения характерной точки (Mt), м	Описание обозначения точки на местности (при наличии)
	X	Y			
1	2	3	4	5	6
8085	480768.28	1346538.61	Картометрический метод	5.0	-
8086	480772.11	1346561.31	Картометрический метод	5.0	-
8087	480774.03	1346572.73	Картометрический метод	5.0	-
8088	480776.68	1346588.49	Картометрический метод	5.0	-
8089	480779.51	1346605.27	Картометрический метод	5.0	-
8090	480764.29	1346607.83	Картометрический метод	5.0	-
8091	480767.59	1346627.46	Картометрический метод	5.0	-
8092	480785.81	1346622.65	Картометрический метод	5.0	-
8093	480785.91	1346621.76	Картометрический метод	5.0	-
8094	480788.99	1346629.68	Картометрический метод	5.0	-
8095	480789.81	1346629.27	Картометрический метод	5.0	-
8096	480789.72	1346628.68	Картометрический метод	5.0	-
8097	480798.57	1346624.89	Картометрический метод	5.0	-
8098	480819.84	1346615.78	Картометрический метод	5.0	-
8099	480838.55	1346607.77	Картометрический метод	5.0	-
8100	480855.69	1346593.65	Картометрический метод	5.0	-
8101	480864.62	1346586.29	Картометрический метод	5.0	-
8102	480887.41	1346577.50	Картометрический метод	5.0	-
8103	480960.90	1346549.17	Картометрический метод	5.0	-
8104	480974.42	1346543.95	Картометрический метод	5.0	-
8105	480975.76	1346527.82	Картометрический метод	5.0	-
8106	480977.08	1346511.93	Картометрический метод	5.0	-
8107	480982.10	1346510.22	Картометрический метод	5.0	-
8108	481005.90	1346492.94	Картометрический метод	5.0	-
8109	481022.68	1346530.15	Картометрический метод	5.0	-
8110	481039.34	1346567.06	Картометрический метод	5.0	-

2. Сведения о характерных точках границ объекта					
Обозначение характерных точек границ	Координаты, м		Метод определения координат характерной точки	Средняя квадратическая погрешность положения характерной точки (Mt), м	Описание обозначения точки на местности (при наличии)
	X	Y			
1	2	3	4	5	6
8111	481056.54	1346605.33	Картометрический метод	5.0	-
7906	481080.26	1346656.40	Картометрический метод	5.0	-
8112	481012.51	1346852.93	Картометрический метод	5.0	-
8113	481004.09	1346837.07	Картометрический метод	5.0	-
8114	481010.98	1346798.68	Картометрический метод	5.0	-
8115	481043.99	1346759.83	Картометрический метод	5.0	-
8116	481070.38	1346760.20	Картометрический метод	5.0	-
8117	481092.24	1346798.58	Картометрический метод	5.0	-
8118	481097.51	1346807.82	Картометрический метод	5.0	-
8119	481121.05	1346840.46	Картометрический метод	5.0	-
8120	481136.62	1346862.05	Картометрический метод	5.0	-
8121	481135.72	1346885.78	Картометрический метод	5.0	-
8122	481095.06	1346923.14	Картометрический метод	5.0	-
8123	481059.59	1346921.07	Картометрический метод	5.0	-
8124	481038.22	1346896.48	Картометрический метод	5.0	-
8125	481031.57	1346888.84	Картометрический метод	5.0	-
8112	481012.51	1346852.93	Картометрический метод	5.0	-
8126	480939.70	1351100.13	Картометрический метод	5.0	-
8127	480923.58	1351113.44	Картометрический метод	5.0	-
8128	480924.87	1351114.88	Картометрический метод	5.0	-
8129	480908.31	1351128.93	Картометрический метод	5.0	-
8130	480906.47	1351127.58	Картометрический метод	5.0	-
8131	480901.65	1351131.56	Картометрический метод	5.0	-
8132	480884.92	1351145.37	Картометрический метод	5.0	-
8133	480857.74	1351134.77	Картометрический метод	5.0	-
8134	480833.57	1351125.34	Картометрический метод	5.0	-

2. Сведения о характерных точках границ объекта					
Обозначение характерных точек границ	Координаты, м		Метод определения координат характерной точки	Средняя квадратическая погрешность положения характерной точки (Mt), м	Описание обозначения точки на местности (при наличии)
	X	Y			
1	2	3	4	5	6
8135	480793.24	1351106.37	Картометрический метод	5.0	-
8136	480775.33	1351136.05	Картометрический метод	5.0	-
8137	480748.96	1351127.66	Картометрический метод	5.0	-
8138	480769.99	1351087.42	Картометрический метод	5.0	-
8139	480762.61	1351086.02	Картометрический метод	5.0	-
8140	480730.99	1351080.01	Картометрический метод	5.0	-
8141	480704.16	1351074.92	Картометрический метод	5.0	-
8142	480699.95	1351074.12	Картометрический метод	5.0	-
8143	480690.74	1351072.37	Картометрический метод	5.0	-
8144	480674.89	1351104.12	Картометрический метод	5.0	-
8145	480670.42	1351102.70	Картометрический метод	5.0	-
8146	480646.51	1351095.11	Картометрический метод	5.0	-
8147	480615.83	1351085.35	Картометрический метод	5.0	-
8148	480602.03	1351080.96	Картометрический метод	5.0	-
8149	480579.70	1351073.86	Картометрический метод	5.0	-
8150	480552.09	1351065.09	Картометрический метод	5.0	-
8151	480556.29	1351031.94	Картометрический метод	5.0	-
8152	480570.40	1350999.47	Картометрический метод	5.0	-
8153	480572.66	1350994.20	Картометрический метод	5.0	-
8154	480590.17	1350953.39	Картометрический метод	5.0	-
8155	480592.27	1350948.49	Картометрический метод	5.0	-
8156	480635.32	1350848.15	Картометрический метод	5.0	-
8157	480641.93	1350832.73	Картометрический метод	5.0	-
8158	480738.94	1350606.61	Картометрический метод	5.0	-
8159	480745.62	1350609.79	Картометрический метод	5.0	-
8160	480766.05	1350619.52	Картометрический метод	5.0	-

2. Сведения о характерных точках границ объекта					
Обозначение характерных точек границ	Координаты, м		Метод определения координат характерной точки	Средняя квадратическая погрешность положения характерной точки (Mt), м	Описание обозначения точки на местности (при наличии)
	X	Y			
1	2	3	4	5	6
8161	480787.35	1350629.55	Картометрический метод	5.0	-
8162	480804.77	1350637.83	Картометрический метод	5.0	-
8163	480822.26	1350646.66	Картометрический метод	5.0	-
8164	480843.32	1350657.29	Картометрический метод	5.0	-
8165	480860.57	1350666.00	Картометрический метод	5.0	-
8166	480880.45	1350676.03	Картометрический метод	5.0	-
8167	480898.20	1350684.99	Картометрический метод	5.0	-
8168	480915.94	1350693.94	Картометрический метод	5.0	-
8169	480934.08	1350703.09	Картометрический метод	5.0	-
8170	480953.16	1350712.72	Картометрический метод	5.0	-
8171	480969.56	1350721.00	Картометрический метод	5.0	-
8172	480987.78	1350730.38	Картометрический метод	5.0	-
8173	481006.01	1350739.76	Картометрический метод	5.0	-
8174	481023.23	1350748.63	Картометрический метод	5.0	-
8175	481043.38	1350759.00	Картометрический метод	5.0	-
8176	481060.36	1350767.74	Картометрический метод	5.0	-
8177	481080.43	1350778.07	Картометрический метод	5.0	-
8178	481098.84	1350787.55	Картометрический метод	5.0	-
8179	481116.52	1350796.65	Картометрический метод	5.0	-
8180	481134.96	1350806.14	Картометрический метод	5.0	-
8181	481152.63	1350815.23	Картометрический метод	5.0	-
8182	481171.23	1350824.81	Картометрический метод	5.0	-
8183	481173.59	1350831.77	Картометрический метод	5.0	-
8184	481177.87	1350844.39	Картометрический метод	5.0	-
8185	481181.97	1350856.45	Картометрический метод	5.0	-
8186	481192.54	1350887.61	Картометрический метод	5.0	-

2. Сведения о характерных точках границ объекта					
Обозначение характерных точек границ	Координаты, м		Метод определения координат характерной точки	Средняя квадратическая погрешность положения характерной точки (Mt), м	Описание обозначения точки на местности (при наличии)
	X	Y			
1	2	3	4	5	6
8187	481183.23	1350895.52	Картометрический метод	5.0	-
8188	481169.23	1350907.41	Картометрический метод	5.0	-
8189	481153.92	1350920.40	Картометрический метод	5.0	-
8190	481138.50	1350933.50	Картометрический метод	5.0	-
8191	481123.07	1350946.59	Картометрический метод	5.0	-
8192	481107.39	1350959.91	Картометрический метод	5.0	-
8193	481092.52	1350972.53	Картометрический метод	5.0	-
8194	481076.49	1350986.14	Картометрический метод	5.0	-
8195	481061.17	1350999.15	Картометрический метод	5.0	-
8196	481047.72	1351010.57	Картометрический метод	5.0	-
8197	481031.17	1351024.62	Картометрический метод	5.0	-
8198	481020.24	1351033.90	Картометрический метод	5.0	-
8199	481016.38	1351037.18	Картометрический метод	5.0	-
8200	481000.71	1351050.48	Картометрический метод	5.0	-
8201	480985.27	1351063.59	Картометрический метод	5.0	-
8202	480969.85	1351076.68	Картометрический метод	5.0	-
8203	480969.10	1351075.75	Картометрический метод	5.0	-
8204	480966.99	1351077.52	Картометрический метод	5.0	-
8205	480954.88	1351087.64	Картометрический метод	5.0	-
8126	480939.70	1351100.13	Картометрический метод	5.0	-
8206	482024.79	1350827.09	Картометрический метод	5.0	-
8207	481994.41	1350850.49	Картометрический метод	5.0	-
8208	481994.41	1350850.49	Картометрический метод	5.0	-
8209	481989.42	1350854.33	Картометрический метод	5.0	-
8210	481966.81	1350871.74	Картометрический метод	5.0	-
8211	481966.80	1350871.73	Картометрический метод	5.0	-

2. Сведения о характерных точках границ объекта					
Обозначение характерных точек границ	Координаты, м		Метод определения координат характерной точки	Средняя квадратическая погрешность положения характерной точки (Mt), м	Описание обозначения точки на местности (при наличии)
	X	Y			
1	2	3	4	5	6
8212	481952.14	1350883.02	Картометрический метод	5.0	-
8213	481937.30	1350894.45	Картометрический метод	5.0	-
8214	481937.30	1350894.45	Картометрический метод	5.0	-
8215	481833.18	1350974.62	Картометрический метод	5.0	-
8216	481820.95	1350984.04	Картометрический метод	5.0	-
8217	481803.09	1350997.79	Картометрический метод	5.0	-
8218	481737.51	1351048.28	Картометрический метод	5.0	-
8219	481721.57	1351002.89	Картометрический метод	5.0	-
8220	481685.97	1351036.02	Картометрический метод	5.0	-
8221	481690.65	1351048.76	Картометрический метод	5.0	-
8222	481698.47	1351070.07	Картометрический метод	5.0	-
8223	481714.63	1351066.89	Картометрический метод	5.0	-
8224	481736.29	1351062.62	Картометрический метод	5.0	-
8225	481746.50	1351078.84	Картометрический метод	5.0	-
8226	481771.81	1351119.04	Картометрический метод	5.0	-
8227	481774.19	1351122.81	Картометрический метод	5.0	-
8228	481779.49	1351159.12	Картометрический метод	5.0	-
8229	481783.98	1351189.85	Картометрический метод	5.0	-
8230	481787.92	1351216.85	Картометрический метод	5.0	-
8231	481789.11	1351224.97	Картометрический метод	5.0	-
8232	481789.45	1351227.28	Картометрический метод	5.0	-
8233	481789.45	1351227.28	Картометрический метод	5.0	-
8234	481784.72	1351247.53	Картометрический метод	5.0	-
8235	481777.56	1351278.16	Картометрический метод	5.0	-
8236	481748.98	1351279.62	Картометрический метод	5.0	-
8237	481748.98	1351279.62	Картометрический метод	5.0	-

2. Сведения о характерных точках границ объекта					
Обозначение характерных точек границ	Координаты, м		Метод определения координат характерной точки	Средняя квадратическая погрешность положения характерной точки (Mt), м	Описание обозначения точки на местности (при наличии)
	X	Y			
1	2	3	4	5	6
8238	481739.98	1351280.08	Картометрический метод	5.0	-
8239	481739.98	1351280.07	Картометрический метод	5.0	-
8240	481704.12	1351281.90	Картометрический метод	5.0	-
8241	481704.11	1351281.90	Картометрический метод	5.0	-
8242	481702.26	1351282.67	Картометрический метод	5.0	-
8243	481702.25	1351282.68	Картометрический метод	5.0	-
8244	481666.40	1351297.64	Картометрический метод	5.0	-
8245	481666.40	1351297.65	Картометрический метод	5.0	-
8246	481661.47	1351299.70	Картометрический метод	5.0	-
8247	481668.03	1351393.91	Картометрический метод	5.0	-
8248	481668.03	1351393.91	Картометрический метод	5.0	-
8249	481659.06	1351394.78	Картометрический метод	5.0	-
8250	481641.76	1351384.99	Картометрический метод	5.0	-
8251	481628.48	1351377.47	Картометрический метод	5.0	-
8252	481613.09	1351379.06	Картометрический метод	5.0	-
8253	481588.69	1351381.58	Картометрический метод	5.0	-
8254	481579.63	1351384.76	Картометрический метод	5.0	-
8255	481571.07	1351376.45	Картометрический метод	5.0	-
8256	481562.42	1351368.05	Картометрический метод	5.0	-
8257	481552.88	1351365.72	Картометрический метод	5.0	-
8258	481547.07	1351364.31	Картометрический метод	5.0	-
8259	481545.60	1351363.95	Картометрический метод	5.0	-
8260	481520.18	1351357.75	Картометрический метод	5.0	-
8261	481516.98	1351356.97	Картометрический метод	5.0	-
8262	481516.43	1351357.17	Картометрический метод	5.0	-
8263	481503.99	1351361.67	Картометрический метод	5.0	-

2. Сведения о характерных точках границ объекта					
Обозначение характерных точек границ	Координаты, м		Метод определения координат характерной точки	Средняя квадратическая погрешность положения характерной точки (Mt), м	Описание обозначения точки на местности (при наличии)
	X	Y			
1	2	3	4	5	6
8264	481503.82	1351361.74	Картометрический метод	5.0	-
8265	481495.75	1351364.66	Картометрический метод	5.0	-
8266	481491.15	1351417.23	Картометрический метод	5.0	-
8267	481489.90	1351431.58	Картометрический метод	5.0	-
8268	481478.79	1351447.16	Картометрический метод	5.0	-
8269	481377.94	1351496.48	Картометрический метод	5.0	-
8270	481374.18	1351498.32	Картометрический метод	5.0	-
8271	481342.39	1351492.08	Картометрический метод	5.0	-
8272	481342.38	1351492.08	Картометрический метод	5.0	-
8273	481336.85	1351440.16	Картометрический метод	5.0	-
8274	481335.88	1351431.01	Картометрический метод	5.0	-
8275	481326.87	1351346.57	Картометрический метод	5.0	-
8276	481324.04	1351320.00	Картометрический метод	5.0	-
8277	481320.52	1351287.01	Картометрический метод	5.0	-
8278	481320.52	1351287.00	Картометрический метод	5.0	-
8279	481360.37	1351281.24	Картометрический метод	5.0	-
8280	481360.64	1351281.20	Картометрический метод	5.0	-
8281	481371.72	1351279.60	Картометрический метод	5.0	-
8282	481380.38	1351270.58	Картометрический метод	5.0	-
8283	481379.77	1351262.60	Картометрический метод	5.0	-
8284	481379.11	1351253.52	Картометрический метод	5.0	-
8285	481371.32	1351148.95	Картометрический метод	5.0	-
8286	481368.56	1351111.90	Картометрический метод	5.0	-
8287	481366.31	1351081.64	Картометрический метод	5.0	-
8288	481395.14	1351038.59	Картометрический метод	5.0	-
8289	481389.22	1351028.38	Картометрический метод	5.0	-

2. Сведения о характерных точках границ объекта					
Обозначение характерных точек границ	Координаты, м		Метод определения координат характерной точки	Средняя квадратическая погрешность положения характерной точки (Mt), м	Описание обозначения точки на местности (при наличии)
	X	Y			
1	2	3	4	5	6
8290	481387.43	1350917.95	Картометрический метод	5.0	-
8291	481412.46	1350907.01	Картометрический метод	5.0	-
8292	481423.23	1350897.94	Картометрический метод	5.0	-
8293	481441.76	1350882.36	Картометрический метод	5.0	-
8294	481463.61	1350863.98	Картометрический метод	5.0	-
8295	481484.94	1350846.05	Картометрический метод	5.0	-
8296	481499.10	1350834.14	Картометрический метод	5.0	-
8297	481515.85	1350820.05	Картометрический метод	5.0	-
8298	481531.56	1350806.83	Картометрический метод	5.0	-
8299	481559.83	1350783.06	Картометрический метод	5.0	-
8300	481576.16	1350769.32	Картометрический метод	5.0	-
8301	481592.58	1350755.51	Картометрический метод	5.0	-
8302	481607.32	1350743.30	Картометрический метод	5.0	-
8303	481622.92	1350730.55	Картометрический метод	5.0	-
8304	481638.39	1350718.44	Картометрический метод	5.0	-
8305	481654.06	1350705.41	Картометрический метод	5.0	-
8306	481670.36	1350691.76	Картометрический метод	5.0	-
8307	481674.87	1350688.07	Картометрический метод	5.0	-
8308	481690.74	1350674.99	Картометрический метод	5.0	-
8309	481706.96	1350661.36	Картометрический метод	5.0	-
8310	481722.14	1350648.60	Картометрический метод	5.0	-
8311	481737.56	1350635.65	Картометрический метод	5.0	-
8312	481752.95	1350622.72	Картометрический метод	5.0	-
8313	481768.33	1350609.66	Картометрический метод	5.0	-
8314	481783.07	1350597.41	Картометрический метод	5.0	-
8315	481798.61	1350584.35	Картометрический метод	5.0	-

2. Сведения о характерных точках границ объекта					
Обозначение характерных точек границ	Координаты, м		Метод определения координат характерной точки	Средняя квадратическая погрешность положения характерной точки (Mt), м	Описание обозначения точки на местности (при наличии)
	X	Y			
1	2	3	4	5	6
8316	481868.32	1350523.61	Картометрический метод	5.0	-
8317	481873.50	1350518.76	Картометрический метод	5.0	-
8318	481880.90	1350512.65	Картометрический метод	5.0	-
8319	481896.34	1350542.17	Картометрический метод	5.0	-
8320	481902.79	1350549.82	Картометрический метод	5.0	-
8321	481912.28	1350571.72	Картометрический метод	5.0	-
8322	481919.87	1350589.24	Картометрический метод	5.0	-
8323	481927.66	1350607.21	Картометрический метод	5.0	-
8324	481935.35	1350624.96	Картометрический метод	5.0	-
8325	481943.83	1350644.53	Картометрический метод	5.0	-
8326	481945.90	1350649.20	Картометрический метод	5.0	-
8327	481999.26	1350769.53	Картометрический метод	5.0	-
8328	482000.54	1350772.41	Картометрический метод	5.0	-
8329	482001.61	1350774.82	Картометрический метод	5.0	-
8330	482003.14	1350778.27	Картометрический метод	5.0	-
8206	482024.79	1350827.09	Картометрический метод	5.0	-
8331	482214.07	1357160.14	Картометрический метод	5.0	-
8332	482186.55	1357166.49	Картометрический метод	5.0	-
8333	482175.97	1357177.08	Картометрический метод	5.0	-
8334	482142.10	1357164.38	Картометрический метод	5.0	-
8335	482131.52	1357050.08	Картометрический метод	5.0	-
8336	482135.67	1356964.85	Картометрический метод	5.0	-
8337	482134.50	1356960.79	Картометрический метод	5.0	-
8338	482114.58	1356920.96	Картометрический метод	5.0	-
8339	482074.37	1356920.96	Картометрический метод	5.0	-
8340	481989.70	1357018.33	Картометрический метод	5.0	-

2. Сведения о характерных точках границ объекта					
Обозначение характерных точек границ	Координаты, м		Метод определения координат характерной точки	Средняя квадратическая погрешность положения характерной точки (Mt), м	Описание обозначения точки на местности (при наличии)
	X	Y			
1	2	3	4	5	6
8341	481955.83	1357073.36	Картометрический метод	5.0	-
8342	481926.20	1357058.54	Картометрический метод	5.0	-
8343	481891.55	1357007.66	Картометрический метод	5.0	-
8344	481878.28	1356988.17	Картометрический метод	5.0	-
8345	481858.47	1356959.06	Картометрический метод	5.0	-
8346	481855.42	1356920.91	Картометрический метод	5.0	-
8347	481854.23	1356906.14	Картометрический метод	5.0	-
8348	481889.74	1356886.42	Картометрический метод	5.0	-
8349	481910.60	1356874.83	Картометрический метод	5.0	-
8350	481929.88	1356864.12	Картометрический метод	5.0	-
8351	481949.16	1356853.40	Картометрический метод	5.0	-
8352	481970.80	1356841.38	Картометрический метод	5.0	-
8353	481987.58	1356832.06	Картометрический метод	5.0	-
8354	482016.79	1356835.60	Картометрический метод	5.0	-
8355	482041.63	1356838.61	Картометрический метод	5.0	-
8356	482057.43	1356840.53	Картометрический метод	5.0	-
8357	482066.11	1356848.00	Картометрический метод	5.0	-
8358	482093.27	1356871.42	Картометрический метод	5.0	-
8359	482101.44	1356878.46	Картометрический метод	5.0	-
8360	482090.42	1356891.68	Картометрический метод	5.0	-
8361	482096.07	1356895.68	Картометрический метод	5.0	-
8362	482111.61	1356887.23	Картометрический метод	5.0	-
8363	482118.82	1356893.44	Картометрический метод	5.0	-
8364	482143.28	1356882.11	Картометрический метод	5.0	-
8365	482151.79	1356878.16	Картометрический метод	5.0	-
8366	482173.41	1356868.15	Картометрический метод	5.0	-

2. Сведения о характерных точках границ объекта					
Обозначение характерных точек границ	Координаты, м		Метод определения координат характерной точки	Средняя квадратическая погрешность положения характерной точки (Mt), м	Описание обозначения точки на местности (при наличии)
	X	Y			
1	2	3	4	5	6
8367	482199.50	1356862.63	Картометрический метод	5.0	-
8368	482205.46	1356861.37	Картометрический метод	5.0	-
8369	482205.41	1356864.13	Картометрический метод	5.0	-
8370	482205.39	1356865.48	Картометрический метод	5.0	-
8371	482204.24	1356932.20	Картометрический метод	5.0	-
8372	482203.81	1356957.02	Картометрический метод	5.0	-
8373	482203.48	1356975.99	Картометрический метод	5.0	-
8374	482211.95	1356981.29	Картометрический метод	5.0	-
8375	482220.42	1356986.58	Картометрический метод	5.0	-
8376	482230.86	1357085.82	Картометрический метод	5.0	-
8377	482233.12	1357107.23	Картометрический метод	5.0	-
8378	482231.93	1357110.54	Картометрический метод	5.0	-
8331	482214.07	1357160.14	Картометрический метод	5.0	-
8379	483578.75	1355166.43	Картометрический метод	5.0	-
8380	483574.33	1355176.84	Картометрический метод	5.0	-
8381	483574.33	1355195.86	Картометрический метод	5.0	-
8382	483569.91	1355205.66	Картометрический метод	5.0	-
8383	483559.80	1355212.35	Картометрический метод	5.0	-
8384	483547.79	1355213.51	Картометрический метод	5.0	-
8385	483535.79	1355207.31	Картометрический метод	5.0	-
8386	483532.00	1355196.86	Картометрический метод	5.0	-
8387	483535.79	1355176.01	Картометрический метод	5.0	-
8388	483538.94	1355161.91	Картометрический метод	5.0	-
8389	483547.16	1355148.46	Картометрический метод	5.0	-
8390	483558.53	1355146.07	Картометрический метод	5.0	-
8391	483576.22	1355150.46	Картометрический метод	5.0	-

2. Сведения о характерных точках границ объекта					
Обозначение характерных точек границ	Координаты, м		Метод определения координат характерной точки	Средняя квадратическая погрешность положения характерной точки (Mt), м	Описание обозначения точки на местности (при наличии)
	X	Y			
1	2	3	4	5	6
8392	483580.65	1355156.62	Картометрический метод	5.0	-
8379	483578.75	1355166.43	Картометрический метод	5.0	-
8393	483896.18	1349099.08	Картометрический метод	5.0	-
8394	483873.65	1349072.70	Картометрический метод	5.0	-
8395	483909.71	1349053.33	Картометрический метод	5.0	-
8396	483926.15	1349072.59	Картометрический метод	5.0	-
8393	483896.18	1349099.08	Картометрический метод	5.0	-
8397	483821.07	1355128.20	Картометрический метод	5.0	-
8398	483773.18	1355134.02	Картометрический метод	5.0	-
8399	483742.49	1355135.08	Картометрический метод	5.0	-
8400	483704.93	1355124.34	Картометрический метод	5.0	-
8401	483698.14	1355122.43	Картометрический метод	5.0	-
8402	483671.89	1355115.02	Картометрический метод	5.0	-
8403	483642.62	1355109.77	Картометрический метод	5.0	-
8404	483613.65	1355108.72	Картометрический метод	5.0	-
8405	483586.39	1355107.87	Картометрический метод	5.0	-
8406	483513.61	1355108.72	Картометрический метод	5.0	-
8407	483495.38	1355109.41	Картометрический метод	5.0	-
8408	483466.92	1355104.16	Картометрический метод	5.0	-
8409	483453.08	1355103.02	Картометрический метод	5.0	-
8410	483431.93	1355100.37	Картометрический метод	5.0	-
8411	483420.09	1355100.09	Картометрический метод	5.0	-
8412	483404.89	1355102.34	Картометрический метод	5.0	-
8413	483400.68	1355086.64	Картометрический метод	5.0	-
8414	483386.73	1355059.93	Картометрический метод	5.0	-
8415	483377.60	1355024.22	Картометрический метод	5.0	-

2. Сведения о характерных точках границ объекта					
Обозначение характерных точек границ	Координаты, м		Метод определения координат характерной точки	Средняя квадратическая погрешность положения характерной точки (Mt), м	Описание обозначения точки на местности (при наличии)
	X	Y			
1	2	3	4	5	6
8416	483378.00	1354985.72	Картометрический метод	5.0	-
8417	483421.26	1354859.12	Картометрический метод	5.0	-
8418	483436.34	1354806.33	Картометрический метод	5.0	-
8419	483441.10	1354773.39	Картометрический метод	5.0	-
8420	483441.10	1354734.10	Картометрический метод	5.0	-
8421	483433.56	1354668.61	Картометрический метод	5.0	-
8422	483425.63	1354647.18	Картометрический метод	5.0	-
8423	483410.15	1354628.53	Картометрический метод	5.0	-
8424	483327.60	1354573.36	Картометрический метод	5.0	-
8425	483254.57	1354515.82	Картометрический метод	5.0	-
8426	483177.31	1354439.78	Картометрический метод	5.0	-
8427	483192.67	1354434.20	Картометрический метод	5.0	-
8428	483214.67	1354426.20	Картометрический метод	5.0	-
8429	483237.95	1354398.68	Картометрический метод	5.0	-
8430	483258.41	1354368.00	Картометрический метод	5.0	-
8431	483264.31	1354359.15	Картометрический метод	5.0	-
8432	483280.29	1354335.18	Картометрический метод	5.0	-
8433	483299.34	1354324.60	Картометрический метод	5.0	-
8434	483341.67	1354341.53	Картометрический метод	5.0	-
8435	483350.38	1354344.56	Картометрический метод	5.0	-
8436	483375.44	1354353.28	Картометрический метод	5.0	-
8437	483390.35	1354358.47	Картометрический метод	5.0	-
8438	483436.92	1354381.75	Картометрический метод	5.0	-
8439	483466.55	1354411.38	Картометрический метод	5.0	-
8440	483468.67	1354445.25	Картометрический метод	5.0	-
8441	483464.44	1354477.00	Картометрический метод	5.0	-

2. Сведения о характерных точках границ объекта					
Обозначение характерных точек границ	Координаты, м		Метод определения координат характерной точки	Средняя квадратическая погрешность положения характерной точки (Mt), м	Описание обозначения точки на местности (при наличии)
	X	Y			
1	2	3	4	5	6
8442	483453.85	1354506.63	Картометрический метод	5.0	-
8443	483500.42	1354519.33	Картометрический метод	5.0	-
8444	483530.06	1354515.10	Картометрический метод	5.0	-
8445	483572.66	1354484.01	Картометрический метод	5.0	-
8446	483583.87	1354475.83	Картометрический метод	5.0	-
8447	483608.37	1354457.95	Картометрический метод	5.0	-
8448	483582.97	1354419.85	Картометрический метод	5.0	-
8449	483610.49	1354354.23	Картометрический метод	5.0	-
8450	483640.12	1354333.07	Картометрический метод	5.0	-
8451	483656.42	1354322.61	Картометрический метод	5.0	-
8452	483657.54	1354321.89	Картометрический метод	5.0	-
8453	483752.31	1354261.10	Картометрический метод	5.0	-
8454	483767.12	1354280.15	Картометрический метод	5.0	-
8455	483786.17	1354301.32	Картометрический метод	5.0	-
8456	483809.46	1354297.08	Картометрический метод	5.0	-
8457	483826.39	1354316.13	Картометрический метод	5.0	-
8458	483828.51	1354352.12	Картометрический метод	5.0	-
8459	483837.36	1354356.84	Картометрический метод	5.0	-
8460	483849.78	1354363.46	Картометрический метод	5.0	-
8461	483849.52	1354363.73	Картометрический метод	5.0	-
8462	483835.80	1354399.06	Картометрический метод	5.0	-
8463	483792.90	1354437.03	Картометрический метод	5.0	-
8464	483740.97	1354486.58	Картометрический метод	5.0	-
8465	483709.49	1354502.36	Картометрический метод	5.0	-
8466	483707.20	1354512.16	Картометрический метод	5.0	-
8467	483686.02	1354496.68	Картометрический метод	5.0	-

2. Сведения о характерных точках границ объекта					
Обозначение характерных точек границ	Координаты, м		Метод определения координат характерной точки	Средняя квадратическая погрешность положения характерной точки (Mt), м	Описание обозначения точки на местности (при наличии)
	X	Y			
1	2	3	4	5	6
8468	483676.67	1354527.43	Картометрический метод	5.0	-
8469	483676.38	1354528.38	Картометрический метод	5.0	-
8470	483666.40	1354543.70	Картометрический метод	5.0	-
8471	483650.23	1354558.65	Картометрический метод	5.0	-
8472	483635.11	1354565.81	Картометрический метод	5.0	-
8473	483625.80	1354570.22	Картометрический метод	5.0	-
8474	483588.64	1354591.07	Картометрический метод	5.0	-
8475	483587.26	1354606.44	Картометрический метод	5.0	-
8476	483617.20	1354631.33	Картометрический метод	5.0	-
8477	483615.30	1354639.35	Картометрический метод	5.0	-
8478	483615.14	1354640.01	Картометрический метод	5.0	-
8479	483604.82	1354653.26	Картометрический метод	5.0	-
8480	483598.76	1354661.05	Картометрический метод	5.0	-
8481	483599.52	1354663.09	Картометрический метод	5.0	-
8482	483592.59	1354665.72	Картометрический метод	5.0	-
8483	483608.99	1354700.33	Картометрический метод	5.0	-
8484	483625.58	1354692.86	Картометрический метод	5.0	-
8485	483629.67	1354691.02	Картометрический метод	5.0	-
8486	483655.07	1354679.60	Картометрический метод	5.0	-
8487	483663.66	1354675.73	Картометрический метод	5.0	-
8488	483670.06	1354676.05	Картометрический метод	5.0	-
8489	483710.02	1354687.81	Картометрический метод	5.0	-
8490	483714.33	1354690.18	Картометрический метод	5.0	-
8491	483714.34	1354690.17	Картометрический метод	5.0	-
8492	483720.01	1354693.31	Картометрический метод	5.0	-
8493	483720.72	1354693.71	Картометрический метод	5.0	-

2. Сведения о характерных точках границ объекта					
Обозначение характерных точек границ	Координаты, м		Метод определения координат характерной точки	Средняя квадратическая погрешность положения характерной точки (Mt), м	Описание обозначения точки на местности (при наличии)
	X	Y			
1	2	3	4	5	6
8494	483727.33	1354701.13	Картометрический метод	5.0	-
8495	483734.21	1354709.85	Картометрический метод	5.0	-
8496	483741.09	1354715.24	Картометрический метод	5.0	-
8497	483747.98	1354717.95	Картометрический метод	5.0	-
8498	483756.58	1354720.34	Картометрический метод	5.0	-
8499	483764.49	1354715.37	Картометрический метод	5.0	-
8500	483770.05	1354710.50	Картометрический метод	5.0	-
8501	483785.18	1354719.40	Картометрический метод	5.0	-
8502	483779.55	1354720.71	Картометрический метод	5.0	-
8503	483767.51	1354739.03	Картометрический метод	5.0	-
8504	483764.07	1354751.71	Картометрический метод	5.0	-
8505	483764.07	1354760.73	Картометрический метод	5.0	-
8506	483763.72	1354766.41	Картометрический метод	5.0	-
8507	483768.89	1354765.81	Картометрический метод	5.0	-
8508	483776.11	1354760.84	Картометрический метод	5.0	-
8509	483784.72	1354748.86	Картометрический метод	5.0	-
8510	483791.60	1354744.84	Картометрический метод	5.0	-
8511	483797.10	1354746.21	Картометрический метод	5.0	-
8512	483803.30	1354751.26	Картометрический метод	5.0	-
8513	483808.24	1354766.44	Картометрический метод	5.0	-
8514	483813.94	1354774.11	Картометрический метод	5.0	-
8515	483820.23	1354782.58	Картометрический метод	5.0	-
8516	483817.92	1354795.50	Картометрический метод	5.0	-
8517	483800.86	1354820.86	Картометрический метод	5.0	-
8518	483785.89	1354844.20	Картометрический метод	5.0	-
8519	483773.65	1354863.29	Картометрический метод	5.0	-

2. Сведения о характерных точках границ объекта					
Обозначение характерных точек границ	Координаты, м		Метод определения координат характерной точки	Средняя квадратическая погрешность положения характерной точки (Mt), м	Описание обозначения точки на местности (при наличии)
	X	Y			
1	2	3	4	5	6
8520	483789.33	1354871.59	Картометрический метод	5.0	-
8521	483799.31	1354875.00	Картометрический метод	5.0	-
8522	483799.67	1354875.90	Картометрический метод	5.0	-
8523	483800.08	1354876.80	Картометрический метод	5.0	-
8524	483808.33	1354879.52	Картометрический метод	5.0	-
8525	483822.73	1354882.07	Картометрический метод	5.0	-
8526	483838.82	1354880.51	Картометрический метод	5.0	-
8527	483858.30	1354877.33	Картометрический метод	5.0	-
8528	483867.61	1354874.09	Картометрический метод	5.0	-
8529	483872.99	1354880.09	Картометрический метод	5.0	-
8530	483869.12	1354887.04	Картометрический метод	5.0	-
8531	483858.96	1354896.03	Картометрический метод	5.0	-
8532	483853.88	1354903.40	Картометрический метод	5.0	-
8533	483854.72	1354911.63	Картометрический метод	5.0	-
8534	483854.91	1354914.74	Картометрический метод	5.0	-
8535	483854.07	1354915.96	Картометрический метод	5.0	-
8536	483854.23	1354917.49	Картометрический метод	5.0	-
8537	483855.17	1354919.01	Картометрический метод	5.0	-
8538	483855.57	1354925.62	Картометрический метод	5.0	-
8539	483857.32	1354935.98	Картометрический метод	5.0	-
8540	483855.67	1354936.74	Картометрический метод	5.0	-
8541	483855.76	1354938.18	Картометрический метод	5.0	-
8542	483854.92	1354951.34	Картометрический метод	5.0	-
8543	483848.14	1354956.24	Картометрический метод	5.0	-
8544	483837.13	1354954.53	Картометрический метод	5.0	-
8545	483826.92	1354950.01	Картометрический метод	5.0	-

2. Сведения о характерных точках границ объекта					
Обозначение характерных точек границ	Координаты, м		Метод определения координат характерной точки	Средняя квадратическая погрешность положения характерной точки (Mt), м	Описание обозначения точки на местности (при наличии)
	X	Y			
1	2	3	4	5	6
8546	483826.36	1354950.27	Картометрический метод	5.0	-
8547	483825.76	1354949.99	Картометрический метод	5.0	-
8548	483818.05	1354947.83	Картометрический метод	5.0	-
8549	483814.23	1354946.76	Картометрический метод	5.0	-
8550	483799.94	1354951.83	Картометрический метод	5.0	-
8551	483797.28	1354956.60	Картометрический метод	5.0	-
8552	483788.87	1354971.66	Картометрический метод	5.0	-
8553	483808.70	1354986.42	Картометрический метод	5.0	-
8554	483815.19	1354990.98	Картометрический метод	5.0	-
8555	483825.76	1354998.41	Картометрический метод	5.0	-
8556	483840.06	1354999.79	Картометрический метод	5.0	-
8557	483857.90	1354994.35	Картометрический метод	5.0	-
8558	483867.27	1354991.49	Картометрический метод	5.0	-
8559	483882.81	1354982.07	Картометрический метод	5.0	-
8560	483894.20	1354986.63	Картометрический метод	5.0	-
8561	483916.56	1354995.57	Картометрический метод	5.0	-
8562	483939.42	1355006.48	Картометрический метод	5.0	-
8563	483946.08	1355013.79	Картометрический метод	5.0	-
8564	483955.51	1355024.14	Картометрический метод	5.0	-
8565	483956.04	1355026.33	Картометрический метод	5.0	-
8566	483935.47	1355064.01	Картометрический метод	5.0	-
8567	483925.39	1355073.48	Картометрический метод	5.0	-
8568	483923.38	1355077.91	Картометрический метод	5.0	-
8569	483919.58	1355086.29	Картометрический метод	5.0	-
8570	483916.29	1355085.56	Картометрический метод	5.0	-
8571	483900.84	1355128.00	Картометрический метод	5.0	-

2. Сведения о характерных точках границ объекта					
Обозначение характерных точек границ	Координаты, м		Метод определения координат характерной точки	Средняя квадратическая погрешность положения характерной точки (Mt), м	Описание обозначения точки на местности (при наличии)
	X	Y			
1	2	3	4	5	6
8572	483895.19	1355127.85	Картометрический метод	5.0	-
8573	483879.41	1355128.73	Картометрический метод	5.0	-
8574	483864.20	1355126.61	Картометрический метод	5.0	-
8397	483821.07	1355128.20	Картометрический метод	5.0	-
8575	483746.22	1353868.43	Картометрический метод	5.0	-
8576	483702.26	1353898.62	Картометрический метод	5.0	-
8577	483797.51	1354040.18	Картометрический метод	5.0	-
8578	483689.03	1354108.97	Картометрический метод	5.0	-
8579	483696.96	1354083.83	Картометрический метод	5.0	-
8580	483712.84	1354054.73	Картометрический метод	5.0	-
8581	483698.29	1354033.56	Картометрический метод	5.0	-
8582	483670.51	1354026.95	Картометрический метод	5.0	-
8583	483650.66	1354040.18	Картометрический метод	5.0	-
8584	483618.10	1354039.84	Картометрический метод	5.0	-
8585	483599.34	1354041.83	Картометрический метод	5.0	-
8586	483594.72	1354039.42	Картометрический метод	5.0	-
8587	483563.32	1354036.04	Картометрический метод	5.0	-
8588	483499.13	1354029.14	Картометрический метод	5.0	-
8589	483495.02	1354028.68	Картометрический метод	5.0	-
8590	483453.81	1354016.16	Картометрический метод	5.0	-
8591	483454.44	1354004.26	Картометрический метод	5.0	-
8592	483466.80	1353954.52	Картометрический метод	5.0	-
8593	483468.65	1353930.92	Картометрический метод	5.0	-
8594	483470.82	1353903.38	Картометрический метод	5.0	-
8595	483474.20	1353860.31	Картометрический метод	5.0	-
8596	483474.85	1353860.32	Картометрический метод	5.0	-

2. Сведения о характерных точках границ объекта					
Обозначение характерных точек границ	Координаты, м		Метод определения координат характерной точки	Средняя квадратическая погрешность положения характерной точки (Mt), м	Описание обозначения точки на местности (при наличии)
	X	Y			
1	2	3	4	5	6
8597	483474.95	1353852.65	Картометрический метод	5.0	-
8598	483473.99	1353825.47	Картометрический метод	5.0	-
8599	483464.39	1353792.68	Картометрический метод	5.0	-
8600	483462.11	1353784.90	Картометрический метод	5.0	-
8601	483462.11	1353784.89	Картометрический метод	5.0	-
8602	483462.07	1353784.79	Картометрический метод	5.0	-
8603	483399.71	1353636.93	Картометрический метод	5.0	-
8604	483379.27	1353613.96	Картометрический метод	5.0	-
8605	483364.99	1353611.87	Картометрический метод	5.0	-
8606	483359.46	1353608.43	Картометрический метод	5.0	-
8607	483341.49	1353585.77	Картометрический метод	5.0	-
8608	483345.57	1353582.49	Картометрический метод	5.0	-
8609	483316.74	1353546.14	Картометрический метод	5.0	-
8610	483325.32	1353541.99	Картометрический метод	5.0	-
8611	483161.12	1353473.09	Картометрический метод	5.0	-
8612	483146.03	1353462.36	Картометрический метод	5.0	-
8613	483124.73	1353466.59	Картометрический метод	5.0	-
8614	483099.10	1353470.62	Картометрический метод	5.0	-
8615	483070.18	1353483.69	Картометрический метод	5.0	-
8616	483047.18	1353495.35	Картометрический метод	5.0	-
8617	483024.89	1353506.66	Картометрический метод	5.0	-
8618	482990.97	1353523.86	Картометрический метод	5.0	-
8619	482975.57	1353524.35	Картометрический метод	5.0	-
8620	482969.94	1353521.84	Картометрический метод	5.0	-
8621	482960.48	1353511.05	Картометрический метод	5.0	-
8622	482954.80	1353500.80	Картометрический метод	5.0	-

2. Сведения о характерных точках границ объекта					
Обозначение характерных точек границ	Координаты, м		Метод определения координат характерной точки	Средняя квадратическая погрешность положения характерной точки (Mt), м	Описание обозначения точки на местности (при наличии)
	X	Y			
1	2	3	4	5	6
8623	482925.38	1353473.52	Картометрический метод	5.0	-
8624	482911.04	1353454.23	Картометрический метод	5.0	-
8625	482921.56	1353450.25	Картометрический метод	5.0	-
8626	482942.27	1353437.98	Картометрический метод	5.0	-
8627	482956.77	1353424.28	Картометрический метод	5.0	-
8628	482969.04	1353410.89	Картометрический метод	5.0	-
8629	482977.65	1353396.55	Картометрический метод	5.0	-
8630	482984.02	1353388.26	Картометрический метод	5.0	-
8631	482992.47	1353382.68	Картометрический метод	5.0	-
8632	483004.74	1353377.11	Картометрический метод	5.0	-
8633	483014.93	1353366.11	Картометрический метод	5.0	-
8634	483021.47	1353352.41	Картометрический метод	5.0	-
8635	483028.96	1353339.82	Картометрический метод	5.0	-
8636	483035.01	1353336.79	Картометрический метод	5.0	-
8637	483041.39	1353334.40	Картометрический метод	5.0	-
8638	483052.06	1353335.68	Картометрический метод	5.0	-
8639	483061.94	1353340.78	Картометрический метод	5.0	-
8640	483071.50	1353339.82	Картометрический метод	5.0	-
8641	483077.08	1353338.23	Картометрический метод	5.0	-
8642	483083.93	1353333.45	Картометрический метод	5.0	-
8643	483093.81	1353328.51	Картометрический метод	5.0	-
8644	483104.01	1353325.32	Картометрический метод	5.0	-
8645	483117.23	1353322.93	Картометрический метод	5.0	-
8646	483125.68	1353317.03	Картометрический метод	5.0	-
8647	483128.03	1353311.83	Картометрический метод	5.0	-
8648	483134.56	1353306.42	Картометрический метод	5.0	-

2. Сведения о характерных точках границ объекта					
Обозначение характерных точек границ	Координаты, м		Метод определения координат характерной точки	Средняя квадратическая погрешность положения характерной точки (Mt), м	Описание обозначения точки на местности (при наличии)
	X	Y			
1	2	3	4	5	6
8649	483136.90	1353302.35	Картометрический метод	5.0	-
8650	483142.50	1353286.97	Картометрический метод	5.0	-
8651	483150.44	1353272.72	Картометрический метод	5.0	-
8652	483155.57	1353267.08	Картометрический метод	5.0	-
8653	483164.91	1353256.70	Картометрический метод	5.0	-
8654	483181.72	1353242.06	Картометрический метод	5.0	-
8655	483197.13	1353233.53	Картометрический метод	5.0	-
8656	483219.31	1353226.62	Картометрический метод	5.0	-
8657	483238.68	1353219.24	Картометрический метод	5.0	-
8658	483248.02	1353213.63	Картометрический метод	5.0	-
8659	483258.29	1353203.71	Картометрический метод	5.0	-
8660	483266.70	1353189.92	Картометрический метод	5.0	-
8661	483270.90	1353183.14	Картометрический метод	5.0	-
8662	483275.33	1353179.99	Картометрический метод	5.0	-
8663	483281.64	1353179.57	Картометрический метод	5.0	-
8664	483288.17	1353181.42	Картометрический метод	5.0	-
8665	483298.21	1353187.83	Картометрический метод	5.0	-
8666	483310.59	1353199.23	Картометрический метод	5.0	-
8667	483315.49	1353202.43	Картометрический метод	5.0	-
8668	483318.99	1353203.36	Картометрический метод	5.0	-
8669	483322.26	1353202.93	Картометрический метод	5.0	-
8670	483326.46	1353199.55	Картометрический метод	5.0	-
8671	483345.43	1353198.48	Картометрический метод	5.0	-
8672	483370.47	1353159.64	Картометрический метод	5.0	-
8673	483386.34	1353132.65	Картометрический метод	5.0	-
8674	483413.33	1353119.95	Картометрический метод	5.0	-

2. Сведения о характерных точках границ объекта					
Обозначение характерных точек границ	Координаты, м		Метод определения координат характерной точки	Средняя квадратическая погрешность положения характерной точки (Mt), м	Описание обозначения точки на местности (при наличии)
	X	Y			
1	2	3	4	5	6
8675	483435.56	1353121.54	Картометрический метод	5.0	-
8676	483456.19	1353112.02	Картометрический метод	5.0	-
8677	483487.94	1353092.97	Картометрический метод	5.0	-
8678	483518.11	1353096.14	Картометрический метод	5.0	-
8679	483545.09	1353116.78	Картометрический метод	5.0	-
8680	483567.32	1353115.19	Картометрический метод	5.0	-
8681	483576.84	1353107.25	Картометрический метод	5.0	-
8682	483568.91	1353077.09	Картометрический метод	5.0	-
8683	483572.08	1353062.80	Картометрический метод	5.0	-
8684	483594.31	1353054.87	Картометрический метод	5.0	-
8685	483643.52	1353062.80	Картометрический метод	5.0	-
8686	483662.57	1353064.39	Картометрический метод	5.0	-
8687	483680.03	1353061.22	Картометрический метод	5.0	-
8688	483700.67	1353159.64	Картометрический метод	5.0	-
8689	483735.59	1353224.73	Картометрический метод	5.0	-
8690	483687.97	1353245.37	Картометрический метод	5.0	-
8691	483664.16	1353280.29	Картометрический метод	5.0	-
8692	483673.68	1353305.69	Картометрический метод	5.0	-
8693	483700.93	1353307.28	Картометрический метод	5.0	-
8694	483745.60	1353308.75	Картометрический метод	5.0	-
8695	483764.52	1353419.78	Картометрический метод	5.0	-
8696	483766.57	1353430.47	Картометрический метод	5.0	-
8697	483759.58	1353437.46	Картометрический метод	5.0	-
8698	483743.96	1353442.81	Картометрический метод	5.0	-
8699	483741.49	1353460.49	Картометрический метод	5.0	-
8700	483751.36	1353547.26	Картометрический метод	5.0	-

2. Сведения о характерных точках границ объекта					
Обозначение характерных точек границ	Координаты, м		Метод определения координат характерной точки	Средняя квадратическая погрешность положения характерной точки (Mt), м	Описание обозначения точки на местности (при наличии)
	X	Y			
1	2	3	4	5	6
8701	483762.05	1353614.29	Картометрический метод	5.0	-
8702	483775.75	1353661.53	Картометрический метод	5.0	-
8703	483780.44	1353670.08	Картометрический метод	5.0	-
8704	483789.21	1353670.70	Картометрический метод	5.0	-
8705	483797.99	1353666.77	Картометрический метод	5.0	-
8706	483851.28	1353638.55	Картометрический метод	5.0	-
8707	483881.71	1353629.92	Картометрический метод	5.0	-
8708	483899.76	1353616.47	Картометрический метод	5.0	-
8709	483908.85	1353615.52	Картометрический метод	5.0	-
8710	483957.79	1353601.95	Картометрический метод	5.0	-
8711	483966.44	1353632.17	Картометрический метод	5.0	-
8712	483987.20	1353704.76	Картометрический метод	5.0	-
8575	483746.22	1353868.43	Картометрический метод	5.0	-
8713	483951.99	1349163.34	Картометрический метод	5.0	-
8714	483937.42	1349146.57	Картометрический метод	5.0	-
8715	483967.79	1349120.50	Картометрический метод	5.0	-
8716	483991.77	1349148.53	Картометрический метод	5.0	-
8713	483951.99	1349163.34	Картометрический метод	5.0	-
8717	484019.97	1349028.30	Картометрический метод	5.0	-
8718	483987.00	1349055.72	Картометрический метод	5.0	-
8719	483969.17	1349034.37	Картометрический метод	5.0	-
8720	483969.06	1349034.24	Картометрический метод	5.0	-
8721	483966.84	1349031.58	Картометрический метод	5.0	-
8722	483937.57	1349056.02	Картометрический метод	5.0	-
8723	483919.56	1349034.45	Картометрический метод	5.0	-
8724	483924.38	1348993.54	Картометрический метод	5.0	-

2. Сведения о характерных точках границ объекта					
Обозначение характерных точек границ	Координаты, м		Метод определения координат характерной точки	Средняя квадратическая погрешность положения характерной точки (Mt), м	Описание обозначения точки на местности (при наличии)
	X	Y			
1	2	3	4	5	6
8725	483928.73	1348985.94	Картометрический метод	5.0	-
8726	483935.40	1348974.30	Картометрический метод	5.0	-
8727	483958.06	1348976.85	Картометрический метод	5.0	-
8728	483958.07	1348976.87	Картометрический метод	5.0	-
8729	483979.14	1348979.24	Картометрический метод	5.0	-
8730	483984.29	1348985.38	Картометрический метод	5.0	-
8731	484002.17	1349006.81	Картометрический метод	5.0	-
8732	484002.08	1349006.88	Картометрический метод	5.0	-
8717	484019.97	1349028.30	Картометрический метод	5.0	-
8733	484072.80	1349091.56	Картометрический метод	5.0	-
8734	484041.81	1349121.35	Картометрический метод	5.0	-
8735	484042.70	1349122.43	Картометрический метод	5.0	-
8736	484013.27	1349144.88	Картометрический метод	5.0	-
8737	483981.21	1349106.49	Картометрический метод	5.0	-
8738	484010.64	1349084.03	Картометрический метод	5.0	-
8739	484004.93	1349077.19	Картометрический метод	5.0	-
8740	484037.67	1349049.83	Картометрический метод	5.0	-
8741	484043.11	1349056.23	Картометрический метод	5.0	-
8742	484054.86	1349070.08	Картометрический метод	5.0	-
8733	484072.80	1349091.56	Картометрический метод	5.0	-
8743	483892.06	1354562.09	Картометрический метод	5.0	-
8744	483827.80	1354576.34	Картометрический метод	5.0	-
8745	483795.80	1354542.24	Картометрический метод	5.0	-
8746	483783.99	1354534.99	Картометрический метод	5.0	-
8747	483790.53	1354527.83	Картометрический метод	5.0	-
8748	483818.11	1354497.67	Картометрический метод	5.0	-

2. Сведения о характерных точках границ объекта					
Обозначение характерных точек границ	Координаты, м		Метод определения координат характерной точки	Средняя квадратическая погрешность положения характерной точки (Mt), м	Описание обозначения точки на местности (при наличии)
	X	Y			
1	2	3	4	5	6
8749	483824.98	1354498.06	Картометрический метод	5.0	-
8750	483842.55	1354480.50	Картометрический метод	5.0	-
8751	483834.80	1354479.43	Картометрический метод	5.0	-
8752	483910.08	1354397.11	Картометрический метод	5.0	-
8753	483944.92	1354405.03	Картометрический метод	5.0	-
8754	484029.59	1354467.42	Картометрический метод	5.0	-
8755	484031.15	1354468.57	Картометрический метод	5.0	-
8756	484032.68	1354469.70	Картометрический метод	5.0	-
8757	484044.85	1354478.66	Картометрический метод	5.0	-
8758	484065.57	1354493.93	Картометрический метод	5.0	-
8759	484125.68	1354499.75	Картометрический метод	5.0	-
8760	484121.26	1354509.70	Картометрический метод	5.0	-
8761	484056.43	1354569.95	Картометрический метод	5.0	-
8762	483994.87	1354560.78	Картометрический метод	5.0	-
8763	483934.63	1354557.50	Картометрический метод	5.0	-
8743	483892.06	1354562.09	Картометрический метод	5.0	-
8764	484087.47	1349273.13	Картометрический метод	5.0	-
8765	484062.09	1349273.96	Картометрический метод	5.0	-
8766	484076.10	1349233.52	Картометрический метод	5.0	-
8767	484101.51	1349232.76	Картометрический метод	5.0	-
8768	484101.52	1349232.76	Картометрический метод	5.0	-
8769	484119.05	1349232.26	Картометрический метод	5.0	-
8770	484125.40	1349232.08	Картометрический метод	5.0	-
8771	484127.51	1349232.02	Картометрический метод	5.0	-
8772	484131.50	1349231.91	Картометрический метод	5.0	-
8773	484131.51	1349231.91	Картометрический метод	5.0	-

2. Сведения о характерных точках границ объекта					
Обозначение характерных точек границ	Координаты, м		Метод определения координат характерной точки	Средняя квадратическая погрешность положения характерной точки (Mt), м	Описание обозначения точки на местности (при наличии)
	X	Y			
1	2	3	4	5	6
8774	484132.63	1349271.90	Картометрический метод	5.0	-
8775	484114.76	1349272.40	Картометрический метод	5.0	-
8776	484102.64	1349272.74	Картометрический метод	5.0	-
8764	484087.47	1349273.13	Картометрический метод	5.0	-
8777	484200.45	1355419.51	Картометрический метод	5.0	-
8778	484139.34	1355439.64	Картометрический метод	5.0	-
8779	484139.33	1355428.46	Картометрический метод	5.0	-
8780	484140.05	1355408.17	Картометрический метод	5.0	-
8781	484140.05	1355391.38	Картометрический метод	5.0	-
8782	484145.09	1355385.81	Картометрический метод	5.0	-
8783	484152.29	1355385.15	Картометрический метод	5.0	-
8784	484162.38	1355390.81	Картометрический метод	5.0	-
8777	484200.45	1355419.51	Картометрический метод	5.0	-
8785	485053.62	1348706.02	Картометрический метод	5.0	-
8786	485048.16	1348693.70	Картометрический метод	5.0	-
8787	485048.99	1348678.16	Картометрический метод	5.0	-
8788	485068.17	1348666.88	Картометрический метод	5.0	-
8789	485081.31	1348659.15	Картометрический метод	5.0	-
8790	485086.06	1348667.22	Картометрический метод	5.0	-
8791	485088.22	1348670.90	Картометрический метод	5.0	-
8792	485097.45	1348686.60	Картометрический метод	5.0	-
8793	485082.35	1348693.29	Картометрический метод	5.0	-
8785	485053.62	1348706.02	Картометрический метод	5.0	-
8794	485355.89	1350099.58	Картометрический метод	5.0	-
8795	485283.96	1350247.56	Картометрический метод	5.0	-
8796	485217.81	1350226.39	Картометрический метод	5.0	-

2. Сведения о характерных точках границ объекта					
Обозначение характерных точек границ	Координаты, м		Метод определения координат характерной точки	Средняя квадратическая погрешность положения характерной точки (Mt), м	Описание обозначения точки на местности (при наличии)
	X	Y			
1	2	3	4	5	6
8797	485175.48	1350308.41	Картометрический метод	5.0	-
8798	485217.81	1350334.87	Картометрический метод	5.0	-
8799	485215.16	1350451.28	Картометрический метод	5.0	-
8800	485162.25	1350475.10	Картометрический метод	5.0	-
8801	485111.98	1350453.93	Картометрический метод	5.0	-
8802	485074.81	1350394.14	Картометрический метод	5.0	-
8803	485069.27	1350389.02	Картометрический метод	5.0	-
8804	485069.71	1350385.94	Картометрический метод	5.0	-
8805	485045.98	1350347.75	Картометрический метод	5.0	-
8806	485051.23	1350268.96	Картометрический метод	5.0	-
8807	485023.32	1350250.82	Картометрический метод	5.0	-
8808	485019.53	1350248.36	Картометрический метод	5.0	-
8809	484987.73	1350227.69	Картометрический метод	5.0	-
8810	484873.43	1350365.80	Картометрический метод	5.0	-
8811	484792.47	1350354.69	Картометрический метод	5.0	-
8812	484794.21	1350351.80	Картометрический метод	5.0	-
8813	484816.57	1350314.75	Картометрический метод	5.0	-
8814	484832.50	1350288.35	Картометрический метод	5.0	-
8815	484844.19	1350268.99	Картометрический метод	5.0	-
8816	484848.03	1350262.61	Картометрический метод	5.0	-
8817	484845.78	1350252.65	Картометрический метод	5.0	-
8818	484844.71	1350247.89	Картометрический метод	5.0	-
8819	484842.04	1350236.08	Картометрический метод	5.0	-
8820	484841.76	1350234.85	Картометрический метод	5.0	-
8821	484849.98	1350218.64	Картометрический метод	5.0	-
8822	484853.70	1350211.32	Картометрический метод	5.0	-

2. Сведения о характерных точках границ объекта					
Обозначение характерных точек границ	Координаты, м		Метод определения координат характерной точки	Средняя квадратическая погрешность положения характерной точки (Mt), м	Описание обозначения точки на местности (при наличии)
	X	Y			
1	2	3	4	5	6
8823	484861.72	1350202.15	Картометрический метод	5.0	-
8824	484870.82	1350191.75	Картометрический метод	5.0	-
8825	484856.27	1350185.09	Картометрический метод	5.0	-
8826	484841.95	1350149.89	Картометрический метод	5.0	-
8827	484834.83	1350124.47	Картометрический метод	5.0	-
8828	484834.33	1350122.68	Картометрический метод	5.0	-
8829	484828.49	1350101.85	Картометрический метод	5.0	-
8830	484826.97	1350084.75	Картометрический метод	5.0	-
8831	484824.79	1350060.35	Картометрический метод	5.0	-
8832	484824.71	1350059.36	Картометрический метод	5.0	-
8833	484822.87	1350038.60	Картометрический метод	5.0	-
8834	484822.86	1350038.59	Картометрический метод	5.0	-
8835	484822.84	1350038.60	Картометрический метод	5.0	-
8836	484809.64	1350018.55	Картометрический метод	5.0	-
8837	484795.89	1349997.67	Картометрический метод	5.0	-
8838	484795.95	1349997.63	Картометрический метод	5.0	-
8839	484792.32	1349992.11	Картометрический метод	5.0	-
8840	484782.46	1349977.18	Картометрический метод	5.0	-
8841	484782.42	1349977.21	Картометрический метод	5.0	-
8842	484768.12	1349955.49	Картометрический метод	5.0	-
8843	484757.40	1349939.20	Картометрический метод	5.0	-
8844	484750.63	1349928.91	Картометрический метод	5.0	-
8845	484746.16	1349922.14	Картометрический метод	5.0	-
8846	484737.94	1349909.28	Картометрический метод	5.0	-
8847	484723.59	1349899.79	Картометрический метод	5.0	-
8848	484726.54	1349897.39	Картометрический метод	5.0	-

2. Сведения о характерных точках границ объекта					
Обозначение характерных точек границ	Координаты, м		Метод определения координат характерной точки	Средняя квадратическая погрешность положения характерной точки (Mt), м	Описание обозначения точки на местности (при наличии)
	X	Y			
1	2	3	4	5	6
8849	484685.21	1349874.42	Картометрический метод	5.0	-
8850	484664.10	1349861.03	Картометрический метод	5.0	-
8851	484656.60	1349856.27	Картометрический метод	5.0	-
8852	484599.27	1349868.01	Картометрический метод	5.0	-
8853	484579.69	1349872.02	Картометрический метод	5.0	-
8854	484575.13	1349872.96	Картометрический метод	5.0	-
8855	484568.75	1349874.25	Картометрический метод	5.0	-
8856	484553.97	1349864.60	Картометрический метод	5.0	-
8857	484560.58	1349840.63	Картометрический метод	5.0	-
8858	484566.27	1349812.18	Картометрический метод	5.0	-
8859	484570.90	1349789.06	Картометрический метод	5.0	-
8860	484571.17	1349787.71	Картометрический метод	5.0	-
8861	484579.29	1349724.67	Картометрический метод	5.0	-
8862	484603.33	1349741.83	Картометрический метод	5.0	-
8863	484616.83	1349721.99	Картометрический метод	5.0	-
8864	484592.42	1349705.32	Картометрический метод	5.0	-
8865	484615.62	1349652.24	Картометрический метод	5.0	-
8866	484655.83	1349603.56	Картометрический метод	5.0	-
8867	484683.70	1349544.68	Картометрический метод	5.0	-
8868	484701.15	1349561.95	Картометрический метод	5.0	-
8869	484711.32	1349565.19	Картометрический метод	5.0	-
8870	484723.16	1349571.67	Картометрический метод	5.0	-
8871	484749.73	1349539.87	Картометрический метод	5.0	-
8872	484753.66	1349535.17	Картометрический метод	5.0	-
8873	484768.89	1349541.33	Картометрический метод	5.0	-
8874	484873.46	1349583.64	Картометрический метод	5.0	-

2. Сведения о характерных точках границ объекта					
Обозначение характерных точек границ	Координаты, м		Метод определения координат характерной точки	Средняя квадратическая погрешность положения характерной точки (Mt), м	Описание обозначения точки на местности (при наличии)
	X	Y			
1	2	3	4	5	6
8875	484875.48	1349584.46	Картометрический метод	5.0	-
8876	484875.58	1349584.38	Картометрический метод	5.0	-
8877	484885.71	1349588.47	Картометрический метод	5.0	-
8878	484891.72	1349590.83	Картометрический метод	5.0	-
8879	484900.35	1349594.98	Картометрический метод	5.0	-
8880	484938.81	1349628.50	Картометрический метод	5.0	-
8881	484934.19	1349639.56	Картометрический метод	5.0	-
8882	484946.56	1349646.57	Картометрический метод	5.0	-
8883	484929.67	1349676.65	Картометрический метод	5.0	-
8884	484941.50	1349683.50	Картометрический метод	5.0	-
8885	484955.99	1349689.86	Картометрический метод	5.0	-
8886	484967.58	1349684.86	Картометрический метод	5.0	-
8887	484955.87	1349728.97	Картометрический метод	5.0	-
8888	484908.76	1349792.57	Картометрический метод	5.0	-
8889	484902.96	1349800.41	Картометрический метод	5.0	-
8890	484911.60	1349812.40	Картометрический метод	5.0	-
8891	485015.97	1349957.24	Картометрический метод	5.0	-
8892	485014.24	1349959.46	Картометрический метод	5.0	-
8893	485025.61	1349998.15	Картометрический метод	5.0	-
8894	485028.63	1350064.98	Картометрический метод	5.0	-
8895	485016.73	1350099.39	Картометрический метод	5.0	-
8896	485045.83	1350144.37	Картометрический метод	5.0	-
8897	485049.48	1350139.81	Картометрический метод	5.0	-
8898	485236.33	1349906.24	Картометрический метод	5.0	-
8899	485333.91	1349963.33	Картометрический метод	5.0	-
8900	485318.55	1349980.86	Картометрический метод	5.0	-

2. Сведения о характерных точках границ объекта					
Обозначение характерных точек границ	Координаты, м		Метод определения координат характерной точки	Средняя квадратическая погрешность положения характерной точки (Mt), м	Описание обозначения точки на местности (при наличии)
	X	Y			
1	2	3	4	5	6
8901	485305.47	1350002.42	Картометрический метод	5.0	-
8902	485350.01	1350039.57	Картометрический метод	5.0	-
8903	485353.87	1350021.16	Картометрический метод	5.0	-
8904	485354.58	1350017.78	Картометрический метод	5.0	-
8905	485355.89	1350016.47	Картометрический метод	5.0	-
8906	485370.58	1350001.77	Картометрический метод	5.0	-
8907	485397.73	1350017.37	Картометрический метод	5.0	-
8908	485376.56	1350057.05	Картометрический метод	5.0	-
8794	485355.89	1350099.58	Картометрический метод	5.0	-
8909	485535.30	1349177.88	Картометрический метод	5.0	-
8910	485531.47	1349189.39	Картометрический метод	5.0	-
8911	485531.46	1349189.39	Картометрический метод	5.0	-
8912	485531.07	1349189.23	Картометрический метод	5.0	-
8913	485531.04	1349189.22	Картометрический метод	5.0	-
8914	485527.03	1349187.66	Картометрический метод	5.0	-
8915	485484.71	1349171.09	Картометрический метод	5.0	-
8916	485440.56	1349154.36	Картометрический метод	5.0	-
8917	485462.97	1349087.56	Картометрический метод	5.0	-
8918	485471.13	1349062.59	Картометрический метод	5.0	-
8919	485471.13	1349062.59	Картометрический метод	5.0	-
8920	485484.95	1349031.21	Картометрический метод	5.0	-
8921	485484.95	1349031.21	Картометрический метод	5.0	-
8922	485492.22	1349036.55	Картометрический метод	5.0	-
8923	485504.83	1349045.83	Картометрический метод	5.0	-
8924	485508.17	1349047.63	Картометрический метод	5.0	-
8925	485540.23	1349064.94	Картометрический метод	5.0	-

2. Сведения о характерных точках границ объекта					
Обозначение характерных точек границ	Координаты, м		Метод определения координат характерной точки	Средняя квадратическая погрешность положения характерной точки (Mt), м	Описание обозначения точки на местности (при наличии)
	X	Y			
1	2	3	4	5	6
8926	485536.53	1349071.93	Картометрический метод	5.0	-
8927	485534.36	1349076.04	Картометрический метод	5.0	-
8928	485545.38	1349094.42	Картометрический метод	5.0	-
8929	485556.75	1349113.38	Картометрический метод	5.0	-
8930	485556.75	1349113.39	Картометрический метод	5.0	-
8931	485547.57	1349140.99	Картометрический метод	5.0	-
8909	485535.30	1349177.88	Картометрический метод	5.0	-
8932	487409.70	1350581.42	Картометрический метод	5.0	-
8933	487408.87	1350580.19	Картометрический метод	5.0	-
8934	487408.87	1350580.19	Картометрический метод	5.0	-
8935	487409.54	1350579.89	Картометрический метод	5.0	-
8936	487418.53	1350574.43	Картометрический метод	5.0	-
8937	487440.22	1350558.18	Картометрический метод	5.0	-
8938	487458.59	1350582.84	Картометрический метод	5.0	-
8939	487449.40	1350590.54	Картометрический метод	5.0	-
8940	487430.37	1350606.49	Картометрический метод	5.0	-
8941	487430.36	1350606.49	Картометрический метод	5.0	-
8932	487409.70	1350581.42	Картометрический метод	5.0	-
8942	487603.39	1350063.98	Картометрический метод	5.0	-
8943	487597.70	1350110.37	Картометрический метод	5.0	-
8944	487598.02	1350112.30	Картометрический метод	5.0	-
8945	487595.72	1350112.38	Картометрический метод	5.0	-
8946	487595.72	1350112.38	Картометрический метод	5.0	-
8947	487569.14	1350079.53	Картометрический метод	5.0	-
8948	487559.51	1350082.73	Картометрический метод	5.0	-
8949	487538.85	1350090.00	Картометрический метод	5.0	-

2. Сведения о характерных точках границ объекта					
Обозначение характерных точек границ	Координаты, м		Метод определения координат характерной точки	Средняя квадратическая погрешность положения характерной точки (Mt), м	Описание обозначения точки на местности (при наличии)
	X	Y			
1	2	3	4	5	6
8950	487505.16	1350099.86	Картометрический метод	5.0	-
8951	487502.65	1350100.60	Картометрический метод	5.0	-
8952	487489.65	1350077.64	Картометрический метод	5.0	-
8953	487485.78	1350064.47	Картометрический метод	5.0	-
8954	487495.53	1350057.62	Картометрический метод	5.0	-
8955	487502.93	1350036.30	Картометрический метод	5.0	-
8956	487502.52	1350031.44	Картометрический метод	5.0	-
8957	487504.78	1350030.95	Картометрический метод	5.0	-
8958	487509.15	1350018.34	Картометрический метод	5.0	-
8959	487515.17	1350001.00	Картометрический метод	5.0	-
8960	487518.28	1349992.01	Картометрический метод	5.0	-
8961	487515.34	1349980.85	Картометрический метод	5.0	-
8962	487510.88	1349963.96	Картометрический метод	5.0	-
8963	487495.59	1349946.62	Картометрический метод	5.0	-
8964	487447.91	1349892.52	Картометрический метод	5.0	-
8965	487401.60	1349883.74	Картометрический метод	5.0	-
8966	487387.04	1349816.17	Картометрический метод	5.0	-
8967	487426.21	1349808.91	Картометрический метод	5.0	-
8968	487426.53	1349807.50	Картометрический метод	5.0	-
8969	487438.60	1349754.40	Картометрический метод	5.0	-
8970	487442.47	1349737.39	Картометрический метод	5.0	-
8971	487444.73	1349727.42	Картометрический метод	5.0	-
8972	487439.23	1349723.20	Картометрический метод	5.0	-
8973	487401.34	1349694.15	Картометрический метод	5.0	-
8974	487465.15	1349611.86	Картометрический метод	5.0	-
8975	487476.20	1349597.62	Картометрический метод	5.0	-

2. Сведения о характерных точках границ объекта					
Обозначение характерных точек границ	Координаты, м		Метод определения координат характерной точки	Средняя квадратическая погрешность положения характерной точки (Mt), м	Описание обозначения точки на местности (при наличии)
	X	Y			
1	2	3	4	5	6
8976	487503.98	1349612.17	Картометрический метод	5.0	-
8977	487506.55	1349614.68	Картометрический метод	5.0	-
8978	487543.49	1349650.75	Картометрический метод	5.0	-
8979	487551.11	1349658.19	Картометрический метод	5.0	-
8980	487571.23	1349677.83	Картометрический метод	5.0	-
8981	487599.96	1349705.89	Картометрический метод	5.0	-
8982	487618.60	1349725.21	Картометрический метод	5.0	-
8983	487639.96	1349751.72	Картометрический метод	5.0	-
8984	487644.21	1349751.72	Картометрический метод	5.0	-
8985	487644.21	1349834.42	Картометрический метод	5.0	-
8986	487660.09	1349875.43	Картометрический метод	5.0	-
8987	487686.54	1349927.03	Картометрический метод	5.0	-
8988	487703.74	1349973.33	Картометрический метод	5.0	-
8989	487740.95	1349974.41	Картометрический метод	5.0	-
8990	487727.45	1350012.92	Картометрический метод	5.0	-
8991	487714.01	1350039.81	Картометрический метод	5.0	-
8992	487713.14	1350039.51	Картометрический метод	5.0	-
8993	487708.13	1350046.80	Картометрический метод	5.0	-
8994	487695.09	1350076.37	Картометрический метод	5.0	-
8995	487694.72	1350077.20	Картометрический метод	5.0	-
8996	487688.63	1350073.92	Картометрический метод	5.0	-
8997	487673.45	1350098.62	Картометрический метод	5.0	-
8998	487651.25	1350085.66	Картометрический метод	5.0	-
8999	487645.79	1350090.01	Картометрический метод	5.0	-
9000	487635.36	1350075.13	Картометрический метод	5.0	-
8942	487603.39	1350063.98	Картометрический метод	5.0	-

2. Сведения о характерных точках границ объекта					
Обозначение характерных точек границ	Координаты, м		Метод определения координат характерной точки	Средняя квадратическая погрешность положения характерной точки (Mt), м	Описание обозначения точки на местности (при наличии)
	X	Y			
1	2	3	4	5	6
9001	487697.34	1350169.63	Картометрический метод	5.0	-
9002	487696.24	1350167.48	Картометрический метод	5.0	-
9003	487697.40	1350166.69	Картометрический метод	5.0	-
9004	487729.55	1350144.78	Картометрический метод	5.0	-
9005	487744.39	1350173.69	Картометрический метод	5.0	-
9006	487708.80	1350191.96	Картометрический метод	5.0	-
9001	487697.34	1350169.63	Картометрический метод	5.0	-
9007	487748.90	1350004.55	Картометрический метод	5.0	-
9008	487748.76	1350004.26	Картометрический метод	5.0	-
9009	487749.33	1350002.96	Картометрический метод	5.0	-
9010	487750.03	1350001.85	Картометрический метод	5.0	-
9011	487763.16	1349981.10	Картометрический метод	5.0	-
9012	487780.61	1349994.54	Картометрический метод	5.0	-
9013	487761.73	1350019.46	Картометрический метод	5.0	-
9007	487748.90	1350004.55	Картометрический метод	5.0	-
9014	488212.13	1350318.48	Картометрический метод	5.0	-
9015	488211.01	1350319.74	Картометрический метод	5.0	-
9016	488211.01	1350319.74	Картометрический метод	5.0	-
9017	488186.12	1350347.90	Картометрический метод	5.0	-
9018	488184.42	1350349.81	Картометрический метод	5.0	-
9019	488183.71	1350350.61	Картометрический метод	5.0	-
9020	488182.53	1350351.95	Картометрический метод	5.0	-
9021	488179.70	1350355.16	Картометрический метод	5.0	-
9022	488177.10	1350358.09	Картометрический метод	5.0	-
9023	488175.12	1350360.33	Картометрический метод	5.0	-
9024	488161.14	1350376.14	Картометрический метод	5.0	-

2. Сведения о характерных точках границ объекта					
Обозначение характерных точек границ	Координаты, м		Метод определения координат характерной точки	Средняя квадратическая погрешность положения характерной точки (Mt), м	Описание обозначения точки на местности (при наличии)
	X	Y			
1	2	3	4	5	6
9025	488144.76	1350394.66	Картометрический метод	5.0	-
9026	488128.09	1350413.52	Картометрический метод	5.0	-
9027	488127.10	1350419.95	Картометрический метод	5.0	-
9028	488126.25	1350427.10	Картометрический метод	5.0	-
9029	488118.01	1350426.05	Картометрический метод	5.0	-
9030	488067.36	1350419.59	Картометрический метод	5.0	-
9031	488067.35	1350419.59	Картометрический метод	5.0	-
9032	488070.75	1350425.13	Картометрический метод	5.0	-
9033	488079.41	1350439.24	Картометрический метод	5.0	-
9034	488080.68	1350441.30	Картометрический метод	5.0	-
9035	488082.07	1350443.56	Картометрический метод	5.0	-
9036	488082.25	1350443.86	Картометрический метод	5.0	-
9037	488062.22	1350472.89	Картометрический метод	5.0	-
9038	488066.04	1350479.89	Картометрический метод	5.0	-
9039	488067.87	1350483.24	Картометрический метод	5.0	-
9040	488076.07	1350498.25	Картометрический метод	5.0	-
9041	488081.11	1350507.47	Картометрический метод	5.0	-
9042	488092.32	1350527.97	Картометрический метод	5.0	-
9043	488101.23	1350544.29	Картометрический метод	5.0	-
9044	488097.46	1350561.30	Картометрический метод	5.0	-
9045	488094.77	1350573.43	Картометрический метод	5.0	-
9046	488098.53	1350596.04	Картометрический метод	5.0	-
9047	488110.98	1350670.93	Картометрический метод	5.0	-
9048	488113.40	1350685.45	Картометрический метод	5.0	-
9049	488118.49	1350738.27	Картометрический метод	5.0	-
9050	488121.00	1350764.30	Картометрический метод	5.0	-

2. Сведения о характерных точках границ объекта					
Обозначение характерных точек границ	Координаты, м		Метод определения координат характерной точки	Средняя квадратическая погрешность положения характерной точки (Mt), м	Описание обозначения точки на местности (при наличии)
	X	Y			
1	2	3	4	5	6
9051	488121.00	1350764.31	Картометрический метод	5.0	-
9052	488128.56	1350839.97	Картометрический метод	5.0	-
9053	488131.38	1350848.41	Картометрический метод	5.0	-
9054	488143.48	1350884.57	Картометрический метод	5.0	-
9055	488147.65	1350897.04	Картометрический метод	5.0	-
9056	488149.07	1350901.27	Картометрический метод	5.0	-
9057	488150.86	1350906.62	Картометрический метод	5.0	-
9058	488134.75	1350913.50	Картометрический метод	5.0	-
9059	488130.68	1350917.34	Картометрический метод	5.0	-
9060	488126.22	1350919.23	Картометрический метод	5.0	-
9061	488124.07	1350920.14	Картометрический метод	5.0	-
9062	488094.38	1350932.75	Картометрический метод	5.0	-
9063	488098.08	1350938.18	Картометрический метод	5.0	-
9064	488092.03	1350942.24	Картометрический метод	5.0	-
9065	488091.95	1350942.12	Картометрический метод	5.0	-
9066	488080.30	1350947.63	Картометрический метод	5.0	-
9067	488075.74	1350938.65	Картометрический метод	5.0	-
9068	488071.69	1350930.67	Картометрический метод	5.0	-
9069	488065.47	1350918.42	Картометрический метод	5.0	-
9070	488049.38	1350886.74	Картометрический метод	5.0	-
9071	488039.56	1350901.64	Картометрический метод	5.0	-
9072	488030.17	1350890.52	Картометрический метод	5.0	-
9073	488018.32	1350889.86	Картометрический метод	5.0	-
9074	488015.84	1350884.28	Картометрический метод	5.0	-
9075	488010.19	1350871.60	Картометрический метод	5.0	-
9076	488005.74	1350869.43	Картометрический метод	5.0	-

2. Сведения о характерных точках границ объекта					
Обозначение характерных точек границ	Координаты, м		Метод определения координат характерной точки	Средняя квадратическая погрешность положения характерной точки (Mt), м	Описание обозначения точки на местности (при наличии)
	X	Y			
1	2	3	4	5	6
9077	488001.99	1350867.59	Картометрический метод	5.0	-
9078	487996.50	1350870.74	Картометрический метод	5.0	-
9079	487994.18	1350880.29	Картометрический метод	5.0	-
9080	487998.45	1350908.94	Картометрический метод	5.0	-
9081	487998.57	1350909.78	Картометрический метод	5.0	-
9082	488002.20	1350917.55	Картометрический метод	5.0	-
9083	488003.49	1350918.48	Картометрический метод	5.0	-
9084	488011.98	1350924.61	Картометрический метод	5.0	-
9085	488037.12	1350950.75	Картометрический метод	5.0	-
9086	488040.14	1350953.90	Картометрический метод	5.0	-
9087	488036.44	1350956.42	Картометрический метод	5.0	-
9088	487953.11	1351013.10	Картометрический метод	5.0	-
9089	487936.71	1351037.99	Картометрический метод	5.0	-
9090	487898.52	1351095.94	Картометрический метод	5.0	-
9091	487880.27	1351123.64	Картометрический метод	5.0	-
9092	487878.05	1351127.02	Картометрический метод	5.0	-
9093	487875.27	1351131.24	Картометрический метод	5.0	-
9094	487871.73	1351136.61	Картометрический метод	5.0	-
9095	487868.93	1351140.86	Картометрический метод	5.0	-
9096	487860.54	1351153.58	Картометрический метод	5.0	-
9097	487829.31	1351137.30	Картометрический метод	5.0	-
9098	487823.50	1351134.27	Картометрический метод	5.0	-
9099	487806.15	1351125.23	Картометрический метод	5.0	-
9100	487779.99	1351111.59	Картометрический метод	5.0	-
9101	487774.51	1351108.73	Картометрический метод	5.0	-
9102	487774.49	1351108.73	Картометрический метод	5.0	-

2. Сведения о характерных точках границ объекта					
Обозначение характерных точек границ	Координаты, м		Метод определения координат характерной точки	Средняя квадратическая погрешность положения характерной точки (Mt), м	Описание обозначения точки на местности (при наличии)
	X	Y			
1	2	3	4	5	6
9103	487774.42	1351108.69	Картометрический метод	5.0	-
9104	487759.59	1351100.96	Картометрический метод	5.0	-
9105	487746.85	1351094.32	Картометрический метод	5.0	-
9106	487745.49	1351093.61	Картометрический метод	5.0	-
9107	487745.48	1351093.60	Картометрический метод	5.0	-
9108	487740.17	1351090.83	Картометрический метод	5.0	-
9109	487738.56	1351089.99	Картометрический метод	5.0	-
9110	487738.15	1351089.78	Картометрический метод	5.0	-
9111	487735.69	1351075.80	Картометрический метод	5.0	-
9112	487729.26	1351039.20	Картометрический метод	5.0	-
9113	487706.96	1351003.53	Картометрический метод	5.0	-
9114	487657.10	1350963.29	Картометрический метод	5.0	-
9115	487679.88	1350930.70	Картометрический метод	5.0	-
9116	487655.01	1350907.69	Картометрический метод	5.0	-
9117	487675.56	1350881.76	Картометрический метод	5.0	-
9118	487687.79	1350866.34	Картометрический метод	5.0	-
9119	487688.24	1350865.77	Картометрический метод	5.0	-
9120	487723.27	1350874.47	Картометрический метод	5.0	-
9121	487723.98	1350874.65	Картометрический метод	5.0	-
9122	487724.32	1350874.17	Картометрический метод	5.0	-
9123	487728.12	1350868.77	Картометрический метод	5.0	-
9124	487739.58	1350852.48	Картометрический метод	5.0	-
9125	487739.65	1350852.38	Картометрический метод	5.0	-
9126	487742.21	1350848.75	Картометрический метод	5.0	-
9127	487742.88	1350847.79	Картометрический метод	5.0	-
9128	487742.36	1350845.55	Картометрический метод	5.0	-

2. Сведения о характерных точках границ объекта					
Обозначение характерных точек границ	Координаты, м		Метод определения координат характерной точки	Средняя квадратическая погрешность положения характерной точки (Mt), м	Описание обозначения точки на местности (при наличии)
	X	Y			
1	2	3	4	5	6
9129	487738.61	1350829.49	Картометрический метод	5.0	-
9130	487737.11	1350823.05	Картометрический метод	5.0	-
9131	487729.44	1350819.88	Картометрический метод	5.0	-
9132	487695.12	1350805.71	Картометрический метод	5.0	-
9133	487688.52	1350802.98	Картометрический метод	5.0	-
9134	487687.85	1350802.04	Картометрический метод	5.0	-
9135	487679.91	1350791.01	Картометрический метод	5.0	-
9136	487675.27	1350784.56	Картометрический метод	5.0	-
9137	487669.69	1350776.80	Картометрический метод	5.0	-
9138	487669.88	1350772.87	Картометрический метод	5.0	-
9139	487669.91	1350772.32	Картометрический метод	5.0	-
9140	487671.50	1350745.79	Картометрический метод	5.0	-
9141	487671.82	1350740.29	Картометрический метод	5.0	-
9142	487673.10	1350718.15	Картометрический метод	5.0	-
9143	487673.16	1350717.13	Картометрический метод	5.0	-
9144	487673.68	1350708.22	Картометрический метод	5.0	-
9145	487674.88	1350687.59	Картометрический метод	5.0	-
9146	487675.03	1350685.01	Картометрический метод	5.0	-
9147	487675.10	1350683.82	Картометрический метод	5.0	-
9148	487675.21	1350681.98	Картометрический метод	5.0	-
9149	487665.80	1350671.24	Картометрический метод	5.0	-
9150	487625.91	1350617.26	Картометрический метод	5.0	-
9151	487624.28	1350615.07	Картометрический метод	5.0	-
9152	487610.80	1350596.83	Картометрический метод	5.0	-
9153	487601.38	1350602.85	Картометрический метод	5.0	-
9154	487596.54	1350607.93	Картометрический метод	5.0	-

2. Сведения о характерных точках границ объекта					
Обозначение характерных точек границ	Координаты, м		Метод определения координат характерной точки	Средняя квадратическая погрешность положения характерной точки (Mt), м	Описание обозначения точки на местности (при наличии)
	X	Y			
1	2	3	4	5	6
9155	487596.36	1350607.78	Картометрический метод	5.0	-
9156	487595.20	1350606.80	Картометрический метод	5.0	-
9157	487578.73	1350592.92	Картометрический метод	5.0	-
9158	487574.51	1350589.36	Картометрический метод	5.0	-
9159	487579.79	1350582.06	Картометрический метод	5.0	-
9160	487608.72	1350542.07	Картометрический метод	5.0	-
9161	487608.71	1350542.08	Картометрический метод	5.0	-
9162	487569.27	1350562.55	Картометрический метод	5.0	-
9163	487568.90	1350562.74	Картометрический метод	5.0	-
9164	487642.36	1350480.79	Картометрический метод	5.0	-
9165	487722.25	1350431.45	Картометрический метод	5.0	-
9166	487718.73	1350404.43	Картометрический метод	5.0	-
9167	487730.57	1350395.03	Картометрический метод	5.0	-
9168	487737.98	1350389.16	Картометрический метод	5.0	-
9169	487725.76	1350375.28	Картометрический метод	5.0	-
9170	487706.76	1350345.54	Картометрический метод	5.0	-
9171	487733.59	1350324.34	Картометрический метод	5.0	-
9172	487758.17	1350307.51	Картометрический метод	5.0	-
9173	487779.30	1350340.52	Картометрический метод	5.0	-
9174	487786.04	1350351.05	Картометрический метод	5.0	-
9175	487817.14	1350326.39	Картометрический метод	5.0	-
9176	487815.38	1350280.75	Картометрический метод	5.0	-
9177	487814.47	1350257.05	Картометрический метод	5.0	-
9178	487808.09	1350258.62	Картометрический метод	5.0	-
9179	487799.57	1350260.72	Картометрический метод	5.0	-
9180	487786.35	1350234.96	Картометрический метод	5.0	-

2. Сведения о характерных точках границ объекта					
Обозначение характерных точек границ	Координаты, м		Метод определения координат характерной точки	Средняя квадратическая погрешность положения характерной точки (Mt), м	Описание обозначения точки на местности (при наличии)
	X	Y			
1	2	3	4	5	6
9181	487769.72	1350202.57	Картометрический метод	5.0	-
9182	487766.17	1350196.08	Картометрический метод	5.0	-
9183	487766.17	1350196.08	Картометрический метод	5.0	-
9184	487756.32	1350176.47	Картометрический метод	5.0	-
9185	487750.83	1350165.77	Картометрический метод	5.0	-
9186	487753.86	1350137.43	Картометрический метод	5.0	-
9187	487776.77	1350119.19	Картометрический метод	5.0	-
9188	487782.93	1350114.75	Картометрический метод	5.0	-
9189	487816.59	1350090.49	Картометрический метод	5.0	-
9190	487836.93	1350075.83	Картометрический метод	5.0	-
9191	487843.86	1350070.83	Картометрический метод	5.0	-
9192	487849.00	1350080.17	Картометрический метод	5.0	-
9193	487863.48	1350106.55	Картометрический метод	5.0	-
9194	487875.02	1350111.65	Картометрический метод	5.0	-
9195	487878.95	1350116.88	Картометрический метод	5.0	-
9196	487884.41	1350120.49	Картометрический метод	5.0	-
9197	487903.63	1350133.20	Картометрический метод	5.0	-
9198	487930.63	1350146.23	Картометрический метод	5.0	-
9199	487944.57	1350156.00	Картометрический метод	5.0	-
9200	487957.59	1350165.13	Картометрический метод	5.0	-
9201	487980.51	1350181.20	Картометрический метод	5.0	-
9202	487984.66	1350194.68	Картометрический метод	5.0	-
9203	487989.22	1350189.81	Картометрический метод	5.0	-
9204	487989.23	1350189.81	Картометрический метод	5.0	-
9205	487990.99	1350187.93	Картометрический метод	5.0	-
9206	487995.60	1350183.00	Картометрический метод	5.0	-

2. Сведения о характерных точках границ объекта					
Обозначение характерных точек границ	Координаты, м		Метод определения координат характерной точки	Средняя квадратическая погрешность положения характерной точки (Mt), м	Описание обозначения точки на местности (при наличии)
	X	Y			
1	2	3	4	5	6
9207	487996.10	1350182.47	Картометрический метод	5.0	-
9208	488013.46	1350159.01	Картометрический метод	5.0	-
9209	488020.21	1350149.88	Картометрический метод	5.0	-
9210	488032.09	1350129.45	Картометрический метод	5.0	-
9211	488032.10	1350129.45	Картометрический метод	5.0	-
9212	488106.95	1350019.61	Картометрический метод	5.0	-
9213	488113.51	1350009.98	Картометрический метод	5.0	-
9214	488116.31	1350003.86	Картометрический метод	5.0	-
9215	488130.86	1349972.05	Картометрический метод	5.0	-
9216	488147.40	1349935.89	Картометрический метод	5.0	-
9217	488151.91	1349938.21	Картометрический метод	5.0	-
9218	488165.72	1349945.29	Картометрический метод	5.0	-
9219	488168.14	1349946.55	Картометрический метод	5.0	-
9220	488169.33	1349947.16	Картометрический метод	5.0	-
9221	488178.93	1349952.09	Картометрический метод	5.0	-
9222	488178.89	1349952.17	Картометрический метод	5.0	-
9223	488173.02	1349965.14	Картометрический метод	5.0	-
9224	488172.94	1349965.32	Картометрический метод	5.0	-
9225	488173.10	1349965.58	Картометрический метод	5.0	-
9226	488178.46	1349974.04	Картометрический метод	5.0	-
9227	488178.68	1349974.39	Картометрический метод	5.0	-
9228	488178.68	1349974.39	Картометрический метод	5.0	-
9229	488188.44	1349983.21	Картометрический метод	5.0	-
9230	488199.05	1349989.91	Картометрический метод	5.0	-
9231	488227.22	1350007.72	Картометрический метод	5.0	-
9232	488231.43	1350028.89	Картометрический метод	5.0	-

2. Сведения о характерных точках границ объекта					
Обозначение характерных точек границ	Координаты, м		Метод определения координат характерной точки	Средняя квадратическая погрешность положения характерной точки (Mt), м	Описание обозначения точки на местности (при наличии)
	X	Y			
1	2	3	4	5	6
9233	488240.10	1350046.48	Картометрический метод	5.0	-
9234	488244.30	1350055.00	Картометрический метод	5.0	-
9235	488244.43	1350055.28	Картометрический метод	5.0	-
9236	488244.58	1350055.58	Картометрический метод	5.0	-
9237	488265.58	1350078.47	Картометрический метод	5.0	-
9238	488275.66	1350085.64	Картометрический метод	5.0	-
9239	488276.49	1350086.23	Картометрический метод	5.0	-
9240	488283.47	1350091.22	Картометрический метод	5.0	-
9241	488331.12	1350074.37	Картометрический метод	5.0	-
9242	488335.82	1350070.70	Картометрический метод	5.0	-
9243	488342.16	1350065.76	Картометрический метод	5.0	-
9244	488342.17	1350065.76	Картометрический метод	5.0	-
9245	488361.36	1350058.09	Картометрический метод	5.0	-
9246	488368.57	1350064.42	Картометрический метод	5.0	-
9247	488361.84	1350076.83	Картометрический метод	5.0	-
9248	488352.86	1350093.40	Картометрический метод	5.0	-
9249	488341.22	1350114.87	Картометрический метод	5.0	-
9250	488340.30	1350116.57	Картометрический метод	5.0	-
9251	488334.47	1350127.32	Картометрический метод	5.0	-
9252	488329.52	1350136.45	Картометрический метод	5.0	-
9253	488308.79	1350174.70	Картометрический метод	5.0	-
9254	488305.73	1350180.34	Картометрический метод	5.0	-
9255	488293.97	1350198.99	Картометрический метод	5.0	-
9256	488292.53	1350201.28	Картометрический метод	5.0	-
9257	488292.52	1350201.29	Картометрический метод	5.0	-
9258	488292.28	1350201.67	Картометрический метод	5.0	-

2. Сведения о характерных точках границ объекта					
Обозначение характерных точек границ	Координаты, м		Метод определения координат характерной точки	Средняя квадратическая погрешность положения характерной точки (Mt), м	Описание обозначения точки на местности (при наличии)
	X	Y			
1	2	3	4	5	6
9259	488287.50	1350209.25	Картометрический метод	5.0	-
9260	488266.70	1350242.25	Картометрический метод	5.0	-
9261	488248.91	1350270.48	Картометрический метод	5.0	-
9262	488247.85	1350272.15	Картометрический метод	5.0	-
9263	488245.19	1350275.67	Картометрический метод	5.0	-
9264	488232.28	1350292.74	Картометрический метод	5.0	-
9265	488219.12	1350309.62	Картометрический метод	5.0	-
9266	488216.15	1350313.44	Картометрический метод	5.0	-
9267	488212.91	1350317.60	Картометрический метод	5.0	-
9014	488212.13	1350318.48	Картометрический метод	5.0	-
9268	487993.15	1350363.81	Картометрический метод	5.0	-
9269	487989.45	1350367.22	Картометрический метод	5.0	-
9270	487990.90	1350380.13	Картометрический метод	5.0	-
9271	487992.06	1350398.63	Картометрический метод	5.0	-
9272	487995.50	1350405.72	Картометрический метод	5.0	-
9273	487998.69	1350412.30	Картометрический метод	5.0	-
9274	488011.91	1350427.20	Картометрический метод	5.0	-
9275	488017.05	1350429.69	Картометрический метод	5.0	-
9276	488025.37	1350433.70	Картометрический метод	5.0	-
9277	488037.52	1350427.05	Картометрический метод	5.0	-
9278	488063.27	1350412.95	Картометрический метод	5.0	-
9279	488072.49	1350407.25	Картометрический метод	5.0	-
9280	488091.70	1350395.64	Картометрический метод	5.0	-
9281	488098.64	1350390.81	Картометрический метод	5.0	-
9282	488104.88	1350386.96	Картометрический метод	5.0	-
9283	488102.80	1350384.57	Картометрический метод	5.0	-

2. Сведения о характерных точках границ объекта					
Обозначение характерных точек границ	Координаты, м		Метод определения координат характерной точки	Средняя квадратическая погрешность положения характерной точки (Mt), м	Описание обозначения точки на местности (при наличии)
	X	Y			
1	2	3	4	5	6
9284	488128.36	1350335.23	Картометрический метод	5.0	-
9285	488142.93	1350300.09	Картометрический метод	5.0	-
9286	488140.81	1350298.75	Картометрический метод	5.0	-
9287	488101.71	1350274.17	Картометрический метод	5.0	-
9288	488069.92	1350297.92	Картометрический метод	5.0	-
9289	488066.05	1350304.16	Картометрический метод	5.0	-
9290	488050.34	1350315.54	Картометрический метод	5.0	-
9291	488039.85	1350329.28	Картометрический метод	5.0	-
9292	488031.14	1350340.68	Картометрический метод	5.0	-
9293	488024.29	1350335.11	Картометрический метод	5.0	-
9268	487993.15	1350363.81	Картометрический метод	5.0	-
9294	488438.25	1350270.27	Картометрический метод	5.0	-
9295	488417.09	1350270.06	Картометрический метод	5.0	-
9296	488407.31	1350269.96	Картометрический метод	5.0	-
9297	488391.79	1350269.80	Картометрический метод	5.0	-
9298	488380.79	1350284.32	Картометрический метод	5.0	-
9299	488379.25	1350284.07	Картометрический метод	5.0	-
9300	488383.19	1350259.43	Картометрический метод	5.0	-
9301	488357.57	1350259.01	Картометрический метод	5.0	-
9302	488339.75	1350277.80	Картометрический метод	5.0	-
9303	488339.74	1350277.80	Картометрический метод	5.0	-
9304	488340.19	1350273.90	Картометрический метод	5.0	-
9305	488299.07	1350269.21	Картометрический метод	5.0	-
9306	488299.99	1350260.85	Картометрический метод	5.0	-
9307	488334.10	1350214.35	Картометрический метод	5.0	-
9308	488354.58	1350220.20	Картометрический метод	5.0	-

2. Сведения о характерных точках границ объекта					
Обозначение характерных точек границ	Координаты, м		Метод определения координат характерной точки	Средняя квадратическая погрешность положения характерной точки (Mt), м	Описание обозначения точки на местности (при наличии)
	X	Y			
1	2	3	4	5	6
9309	488361.72	1350206.75	Картометрический метод	5.0	-
9310	488354.50	1350202.42	Картометрический метод	5.0	-
9311	488350.84	1350200.22	Картометрический метод	5.0	-
9312	488353.17	1350184.34	Картометрический метод	5.0	-
9313	488352.21	1350179.18	Картометрический метод	5.0	-
9314	488334.85	1350206.54	Картометрический метод	5.0	-
9315	488323.99	1350202.37	Картометрический метод	5.0	-
9316	488304.77	1350192.69	Картометрический метод	5.0	-
9317	488305.53	1350191.48	Картометрический метод	5.0	-
9318	488312.46	1350180.45	Картометрический метод	5.0	-
9319	488327.68	1350156.22	Картометрический метод	5.0	-
9320	488333.74	1350158.97	Картометрический метод	5.0	-
9321	488350.04	1350166.30	Картометрический метод	5.0	-
9322	488348.81	1350158.51	Картометрический метод	5.0	-
9323	488366.24	1350162.84	Картометрический метод	5.0	-
9324	488378.00	1350170.10	Картометрический метод	5.0	-
9325	488388.46	1350181.58	Картометрический метод	5.0	-
9326	488392.81	1350184.99	Картометрический метод	5.0	-
9327	488388.89	1350195.12	Картометрический метод	5.0	-
9328	488391.51	1350206.98	Картометрический метод	5.0	-
9329	488390.20	1350217.97	Картометрический метод	5.0	-
9330	488391.47	1350218.54	Картометрический метод	5.0	-
9331	488427.64	1350234.71	Картометрический метод	5.0	-
9332	488426.21	1350239.35	Картометрический метод	5.0	-
9333	488425.63	1350241.76	Картометрический метод	5.0	-
9334	488425.53	1350242.39	Картометрический метод	5.0	-

2. Сведения о характерных точках границ объекта					
Обозначение характерных точек границ	Координаты, м		Метод определения координат характерной точки	Средняя квадратическая погрешность положения характерной точки (Mt), м	Описание обозначения точки на местности (при наличии)
	X	Y			
1	2	3	4	5	6
9335	488423.91	1350253.72	Картометрический метод	5.0	-
9336	488422.84	1350262.12	Картометрический метод	5.0	-
9337	488440.15	1350263.34	Картометрический метод	5.0	-
9294	488438.25	1350270.27	Картометрический метод	5.0	-
9338	488485.17	1351304.55	Картометрический метод	5.0	-
9339	488394.94	1351416.71	Картометрический метод	5.0	-
9340	488394.94	1351416.71	Картометрический метод	5.0	-
9341	488358.60	1351411.57	Картометрический метод	5.0	-
9342	488332.91	1351407.93	Картометрический метод	5.0	-
9343	488332.97	1351407.85	Картометрический метод	5.0	-
9344	488352.34	1351379.11	Картометрический метод	5.0	-
9345	488360.49	1351361.57	Картометрический метод	5.0	-
9346	488352.34	1351347.16	Картометрический метод	5.0	-
9347	488344.01	1351327.23	Картометрический метод	5.0	-
9348	488315.14	1351306.23	Картометрический метод	5.0	-
9349	488292.98	1351335.87	Картометрический метод	5.0	-
9350	488281.38	1351352.69	Картометрический метод	5.0	-
9351	488281.05	1351353.17	Картометрический метод	5.0	-
9352	488274.93	1351346.54	Картометрический метод	5.0	-
9353	488274.95	1351346.51	Картометрический метод	5.0	-
9354	488289.69	1351323.68	Картометрический метод	5.0	-
9355	488304.97	1351302.37	Картометрический метод	5.0	-
9356	488304.97	1351302.37	Картометрический метод	5.0	-
9357	488276.98	1351282.20	Картометрический метод	5.0	-
9358	488273.92	1351280.00	Картометрический метод	5.0	-
9359	488265.44	1351273.89	Картометрический метод	5.0	-

2. Сведения о характерных точках границ объекта					
Обозначение характерных точек границ	Координаты, м		Метод определения координат характерной точки	Средняя квадратическая погрешность положения характерной точки (Mt), м	Описание обозначения точки на местности (при наличии)
	X	Y			
1	2	3	4	5	6
9360	488262.96	1351282.03	Картометрический метод	5.0	-
9361	488256.41	1351301.81	Картометрический метод	5.0	-
9362	488247.98	1351320.50	Картометрический метод	5.0	-
9363	488246.44	1351319.07	Картометрический метод	5.0	-
9364	488217.18	1351291.90	Картометрический метод	5.0	-
9365	488217.20	1351290.92	Картометрический метод	5.0	-
9366	488217.21	1351289.91	Картометрический метод	5.0	-
9367	488217.58	1351266.97	Картометрический метод	5.0	-
9368	488190.69	1351261.05	Картометрический метод	5.0	-
9369	488170.98	1351219.93	Картометрический метод	5.0	-
9370	488171.88	1351215.95	Картометрический метод	5.0	-
9371	488173.13	1351210.42	Картометрический метод	5.0	-
9372	488217.01	1351219.59	Картометрический метод	5.0	-
9373	488224.40	1351221.13	Картометрический метод	5.0	-
9374	488233.12	1351193.93	Картометрический метод	5.0	-
9375	488243.27	1351164.36	Картометрический метод	5.0	-
9376	488277.15	1351133.50	Картометрический метод	5.0	-
9377	488291.09	1351142.00	Картометрический метод	5.0	-
9378	488326.51	1351163.59	Картометрический метод	5.0	-
9379	488368.63	1351189.27	Картометрический метод	5.0	-
9380	488375.43	1351181.84	Картометрический метод	5.0	-
9381	488389.30	1351166.71	Картометрический метод	5.0	-
9382	488389.30	1351166.71	Картометрический метод	5.0	-
9383	488409.19	1351183.25	Картометрический метод	5.0	-
9384	488409.15	1351183.31	Картометрический метод	5.0	-
9385	488401.27	1351195.44	Картометрический метод	5.0	-

2. Сведения о характерных точках границ объекта					
Обозначение характерных точек границ	Координаты, м		Метод определения координат характерной точки	Средняя квадратическая погрешность положения характерной точки (Mt), м	Описание обозначения точки на местности (при наличии)
	X	Y			
1	2	3	4	5	6
9386	488433.57	1351219.34	Картометрический метод	5.0	-
9387	488450.61	1351196.87	Картометрический метод	5.0	-
9388	488451.72	1351195.40	Картометрический метод	5.0	-
9389	488451.72	1351195.40	Картометрический метод	5.0	-
9390	488460.98	1351212.62	Картометрический метод	5.0	-
9391	488462.31	1351215.10	Картометрический метод	5.0	-
9392	488462.70	1351215.82	Картометрический метод	5.0	-
9393	488453.84	1351224.98	Картометрический метод	5.0	-
9394	488482.03	1351258.19	Картометрический метод	5.0	-
9395	488461.99	1351283.25	Картометрический метод	5.0	-
9338	488485.17	1351304.55	Картометрический метод	5.0	-
9396	488396.88	1351811.66	Картометрический метод	5.0	-
9397	488324.55	1351750.96	Картометрический метод	5.0	-
9398	488321.19	1351748.13	Картометрический метод	5.0	-
9399	488319.89	1351746.65	Картометрический метод	5.0	-
9400	488321.51	1351742.72	Картометрический метод	5.0	-
9401	488327.18	1351729.21	Картометрический метод	5.0	-
9402	488332.16	1351716.73	Картометрический метод	5.0	-
9403	488332.40	1351716.13	Картометрический метод	5.0	-
9404	488342.42	1351701.37	Картометрический метод	5.0	-
9405	488357.23	1351692.15	Картометрический метод	5.0	-
9406	488361.59	1351682.86	Картометрический метод	5.0	-
9407	488356.79	1351673.53	Картометрический метод	5.0	-
9408	488341.98	1351649.75	Картометрический метод	5.0	-
9409	488320.63	1351625.52	Картометрический метод	5.0	-
9410	488301.47	1351607.22	Картометрический метод	5.0	-

2. Сведения о характерных точках границ объекта					
Обозначение характерных точек границ	Координаты, м		Метод определения координат характерной точки	Средняя квадратическая погрешность положения характерной точки (Mt), м	Описание обозначения точки на местности (при наличии)
	X	Y			
1	2	3	4	5	6
9411	488281.65	1351548.26	Картометрический метод	5.0	-
9412	488286.66	1351530.51	Картометрический метод	5.0	-
9413	488291.04	1351505.05	Картометрический метод	5.0	-
9414	488303.67	1351485.24	Картометрический метод	5.0	-
9415	488316.74	1351464.15	Картометрический метод	5.0	-
9416	488321.14	1351459.34	Картометрический метод	5.0	-
9417	488345.74	1351469.56	Картометрический метод	5.0	-
9418	488391.34	1351495.90	Картометрический метод	5.0	-
9419	488456.66	1351536.00	Картометрический метод	5.0	-
9420	488529.28	1351591.91	Картометрический метод	5.0	-
9421	488610.41	1351677.54	Картометрический метод	5.0	-
9422	488665.19	1351754.51	Картометрический метод	5.0	-
9423	488645.42	1351768.82	Картометрический метод	5.0	-
9424	488484.55	1351885.24	Картометрический метод	5.0	-
9425	488411.91	1351824.27	Картометрический метод	5.0	-
9396	488396.88	1351811.66	Картометрический метод	5.0	-
9426	489208.39	1350582.49	Картометрический метод	5.0	-
9427	489190.79	1350598.92	Картометрический метод	5.0	-
9428	489193.38	1350601.74	Картометрический метод	5.0	-
9429	489058.04	1350725.91	Картометрический метод	5.0	-
9430	488882.64	1350800.42	Картометрический метод	5.0	-
9431	488882.63	1350800.40	Картометрический метод	5.0	-
9432	488877.53	1350793.33	Картометрический метод	5.0	-
9433	488845.36	1350740.01	Картометрический метод	5.0	-
9434	488845.36	1350740.00	Картометрический метод	5.0	-
9435	488837.40	1350726.82	Картометрический метод	5.0	-

2. Сведения о характерных точках границ объекта					
Обозначение характерных точек границ	Координаты, м		Метод определения координат характерной точки	Средняя квадратическая погрешность положения характерной точки (Mt), м	Описание обозначения точки на местности (при наличии)
	X	Y			
1	2	3	4	5	6
9436	488837.37	1350726.83	Картометрический метод	5.0	-
9437	488828.60	1350729.32	Картометрический метод	5.0	-
9438	488813.71	1350733.54	Картометрический метод	5.0	-
9439	488796.54	1350738.41	Картометрический метод	5.0	-
9440	488796.54	1350738.40	Картометрический метод	5.0	-
9441	488796.50	1350738.41	Картометрический метод	5.0	-
9442	488785.36	1350708.98	Картометрический метод	5.0	-
9443	488772.23	1350700.34	Картометрический метод	5.0	-
9444	488772.22	1350700.34	Картометрический метод	5.0	-
9445	488730.82	1350673.09	Картометрический метод	5.0	-
9446	488719.47	1350665.61	Картометрический метод	5.0	-
9447	488717.33	1350669.28	Картометрический метод	5.0	-
9448	488713.44	1350675.97	Картометрический метод	5.0	-
9449	488713.38	1350676.07	Картометрический метод	5.0	-
9450	488713.32	1350676.17	Картометрический метод	5.0	-
9451	488707.82	1350685.64	Картометрический метод	5.0	-
9452	488706.42	1350688.08	Картометрический метод	5.0	-
9453	488707.09	1350688.99	Картометрический метод	5.0	-
9454	488731.42	1350719.85	Картометрический метод	5.0	-
9455	488754.55	1350754.09	Картометрический метод	5.0	-
9456	488770.75	1350775.14	Картометрический метод	5.0	-
9457	488784.20	1350792.60	Картометрический метод	5.0	-
9458	488801.03	1350814.43	Картометрический метод	5.0	-
9459	488803.73	1350817.94	Картометрический метод	5.0	-
9460	488825.15	1350818.91	Картометрический метод	5.0	-
9461	488837.00	1350815.74	Картометрический метод	5.0	-

2. Сведения о характерных точках границ объекта					
Обозначение характерных точек границ	Координаты, м		Метод определения координат характерной точки	Средняя квадратическая погрешность положения характерной точки (Mt), м	Описание обозначения точки на местности (при наличии)
	X	Y			
1	2	3	4	5	6
9462	488840.49	1350815.22	Картометрический метод	5.0	-
9463	488840.92	1350829.57	Картометрический метод	5.0	-
9464	488880.61	1350905.77	Картометрический метод	5.0	-
9465	488872.67	1350948.64	Картометрический метод	5.0	-
9466	488829.81	1350950.22	Картометрический метод	5.0	-
9467	488853.62	1351020.07	Картометрический метод	5.0	-
9468	488813.94	1351035.95	Картометрический метод	5.0	-
9469	488851.27	1351098.62	Картометрический метод	5.0	-
9470	488822.43	1351099.24	Картометрический метод	5.0	-
9471	488812.35	1351099.45	Картометрический метод	5.0	-
9472	488777.60	1351008.00	Картометрический метод	5.0	-
9473	488752.02	1350940.70	Картометрический метод	5.0	-
9474	488716.73	1350870.38	Картометрический метод	5.0	-
9475	488678.60	1350883.54	Картометрический метод	5.0	-
9476	488655.19	1350897.84	Картометрический метод	5.0	-
9477	488645.66	1350918.47	Картометрический метод	5.0	-
9478	488698.22	1350939.68	Картометрический метод	5.0	-
9479	488706.37	1350952.55	Картометрический метод	5.0	-
9480	488718.00	1350970.50	Картометрический метод	5.0	-
9481	488742.50	1350980.39	Картометрический метод	5.0	-
9482	488756.97	1351016.57	Картометрический метод	5.0	-
9483	488780.60	1351075.64	Картометрический метод	5.0	-
9484	488763.88	1351094.75	Картометрический метод	5.0	-
9485	488747.26	1351113.74	Картометрический метод	5.0	-
9486	488752.02	1351143.90	Картометрический метод	5.0	-
9487	488762.12	1351157.67	Картометрический метод	5.0	-

2. Сведения о характерных точках границ объекта					
Обозначение характерных точек границ	Координаты, м		Метод определения координат характерной точки	Средняя квадратическая погрешность положения характерной точки (Mt), м	Описание обозначения точки на местности (при наличии)
	X	Y			
1	2	3	4	5	6
9488	488779.46	1351181.32	Картометрический метод	5.0	-
9489	488786.95	1351191.52	Картометрический метод	5.0	-
9490	488832.99	1351270.90	Картометрический метод	5.0	-
9491	488815.52	1351323.29	Картометрический метод	5.0	-
9492	488754.80	1351359.45	Картометрический метод	5.0	-
9493	488737.50	1351372.57	Картометрический метод	5.0	-
9494	488735.03	1351404.04	Картометрический метод	5.0	-
9495	488744.61	1351420.34	Картометрический метод	5.0	-
9496	488751.14	1351431.44	Картометрический метод	5.0	-
9497	488755.50	1351438.86	Картометрический метод	5.0	-
9498	488758.09	1351443.27	Картометрический метод	5.0	-
9499	488758.09	1351443.28	Картометрический метод	5.0	-
9500	488773.18	1351468.92	Картометрический метод	5.0	-
9501	488779.02	1351476.70	Картометрический метод	5.0	-
9502	488779.03	1351476.71	Картометрический метод	5.0	-
9503	488806.08	1351512.71	Картометрический метод	5.0	-
9504	488847.27	1351558.24	Картометрический метод	5.0	-
9505	488837.54	1351606.09	Картометрический метод	5.0	-
9506	488836.74	1351619.38	Картометрический метод	5.0	-
9507	488834.90	1351650.21	Картометрический метод	5.0	-
9508	488834.57	1351678.89	Картометрический метод	5.0	-
9509	488719.49	1351790.04	Картометрический метод	5.0	-
9510	488718.30	1351791.19	Картометрический метод	5.0	-
9511	488697.23	1351761.59	Картометрический метод	5.0	-
9512	488697.22	1351761.59	Картометрический метод	5.0	-
9513	488680.39	1351737.92	Картометрический метод	5.0	-

2. Сведения о характерных точках границ объекта					
Обозначение характерных точек границ	Координаты, м		Метод определения координат характерной точки	Средняя квадратическая погрешность положения характерной точки (Mt), м	Описание обозначения точки на местности (при наличии)
	X	Y			
1	2	3	4	5	6
9514	488651.85	1351697.84	Картометрический метод	5.0	-
9515	488651.85	1351697.84	Картометрический метод	5.0	-
9516	488645.99	1351689.60	Картометрический метод	5.0	-
9517	488627.46	1351663.56	Картометрический метод	5.0	-
9518	488577.81	1351611.14	Картометрический метод	5.0	-
9519	488558.11	1351592.47	Картометрический метод	5.0	-
9520	488559.09	1351591.39	Картометрический метод	5.0	-
9521	488544.07	1351575.53	Картометрический метод	5.0	-
9522	488469.16	1351517.85	Картометрический метод	5.0	-
9523	488430.11	1351494.23	Картометрический метод	5.0	-
9524	488422.28	1351489.00	Картометрический метод	5.0	-
9525	488397.44	1351474.41	Картометрический метод	5.0	-
9526	488361.12	1351453.10	Картометрический метод	5.0	-
9527	488385.46	1351436.07	Картометрический метод	5.0	-
9528	488394.12	1351429.57	Картометрический метод	5.0	-
9529	488431.80	1351383.92	Картометрический метод	5.0	-
9530	488448.64	1351364.17	Картометрический метод	5.0	-
9531	488471.14	1351337.79	Картометрический метод	5.0	-
9532	488485.23	1351319.43	Картометрический метод	5.0	-
9533	488509.18	1351290.42	Картометрический метод	5.0	-
9534	488569.29	1351222.68	Картометрический метод	5.0	-
9535	488582.25	1351208.12	Картометрический метод	5.0	-
9536	488601.96	1351183.61	Картометрический метод	5.0	-
9537	488611.64	1351171.53	Картометрический метод	5.0	-
9538	488615.77	1351163.34	Картометрический метод	5.0	-
9539	488615.18	1351153.66	Картометрический метод	5.0	-

2. Сведения о характерных точках границ объекта					
Обозначение характерных точек границ	Координаты, м		Метод определения координат характерной точки	Средняя квадратическая погрешность положения характерной точки (Mt), м	Описание обозначения точки на местности (при наличии)
	X	Y			
1	2	3	4	5	6
9540	488615.18	1351153.66	Картометрический метод	5.0	-
9541	488609.20	1351065.78	Картометрический метод	5.0	-
9542	488606.57	1351035.87	Картометрический метод	5.0	-
9543	488605.30	1351001.98	Картометрический метод	5.0	-
9544	488605.92	1350993.16	Картометрический метод	5.0	-
9545	488608.79	1350951.86	Картометрический метод	5.0	-
9546	488608.78	1350951.80	Картометрический метод	5.0	-
9547	488606.37	1350926.84	Картометрический метод	5.0	-
9548	488606.37	1350926.83	Картометрический метод	5.0	-
9549	488605.35	1350924.32	Картометрический метод	5.0	-
9550	488598.20	1350906.67	Картометрический метод	5.0	-
9551	488598.20	1350906.67	Картометрический метод	5.0	-
9552	488598.19	1350906.67	Картометрический метод	5.0	-
9553	488593.72	1350894.47	Картометрический метод	5.0	-
9554	488593.71	1350894.44	Картометрический метод	5.0	-
9555	488591.47	1350888.34	Картометрический метод	5.0	-
9556	488609.98	1350834.70	Картометрический метод	5.0	-
9557	488620.86	1350803.18	Картометрический метод	5.0	-
9558	488620.86	1350803.18	Картометрический метод	5.0	-
9559	488638.18	1350773.38	Картометрический метод	5.0	-
9560	488638.20	1350773.35	Картометрический метод	5.0	-
9561	488638.41	1350773.45	Картометрический метод	5.0	-
9562	488689.30	1350651.78	Картометрический метод	5.0	-
9563	488693.19	1350653.36	Картометрический метод	5.0	-
9564	488744.02	1350561.39	Картометрический метод	5.0	-
9565	488742.22	1350560.41	Картометрический метод	5.0	-

2. Сведения о характерных точках границ объекта					
Обозначение характерных точек границ	Координаты, м		Метод определения координат характерной точки	Средняя квадратическая погрешность положения характерной точки (Mt), м	Описание обозначения точки на местности (при наличии)
	X	Y			
1	2	3	4	5	6
9566	488759.77	1350530.12	Картометрический метод	5.0	-
9567	488760.75	1350530.65	Картометрический метод	5.0	-
9568	488780.83	1350493.77	Картометрический метод	5.0	-
9569	488806.32	1350449.75	Картометрический метод	5.0	-
9570	488806.85	1350450.02	Картометрический метод	5.0	-
9571	488809.22	1350452.07	Картометрический метод	5.0	-
9572	488809.29	1350452.15	Картометрический метод	5.0	-
9573	488809.51	1350452.42	Картометрический метод	5.0	-
9574	488811.93	1350456.49	Картометрический метод	5.0	-
9575	488812.43	1350457.71	Картометрический метод	5.0	-
9576	488815.21	1350467.42	Картометрический метод	5.0	-
9577	488815.64	1350468.75	Картометрический метод	5.0	-
9578	488816.37	1350470.49	Картометрический метод	5.0	-
9579	488819.44	1350476.95	Картометрический метод	5.0	-
9580	488820.19	1350478.38	Картометрический метод	5.0	-
9581	488821.89	1350480.87	Картометрический метод	5.0	-
9582	488824.03	1350483.55	Картометрический метод	5.0	-
9583	488824.33	1350483.91	Картометрический метод	5.0	-
9584	488826.80	1350486.38	Картометрический метод	5.0	-
9585	488829.38	1350488.53	Картометрический метод	5.0	-
9586	488832.21	1350490.51	Картометрический метод	5.0	-
9587	488833.77	1350491.33	Картометрический метод	5.0	-
9588	488839.74	1350494.10	Картометрический метод	5.0	-
9589	488841.34	1350494.76	Картометрический метод	5.0	-
9590	488843.30	1350495.36	Картометрический метод	5.0	-
9591	488849.31	1350496.88	Картометрический метод	5.0	-

2. Сведения о характерных точках границ объекта					
Обозначение характерных точек границ	Координаты, м		Метод определения координат характерной точки	Средняя квадратическая погрешность положения характерной точки (Mt), м	Описание обозначения точки на местности (при наличии)
	X	Y			
1	2	3	4	5	6
9592	488853.63	1350499.48	Картометрический метод	5.0	-
9593	488856.96	1350501.05	Картометрический метод	5.0	-
9594	488857.60	1350501.27	Картометрический метод	5.0	-
9595	488866.08	1350504.04	Картометрический метод	5.0	-
9596	488868.77	1350504.71	Картометрический метод	5.0	-
9597	488874.31	1350505.70	Картометрический метод	5.0	-
9598	488877.00	1350505.99	Картометрический метод	5.0	-
9599	488878.91	1350506.07	Картометрический метод	5.0	-
9600	488879.71	1350506.08	Картометрический метод	5.0	-
9601	488880.29	1350506.08	Картометрический метод	5.0	-
9602	488881.28	1350506.05	Картометрический метод	5.0	-
9603	488883.87	1350505.80	Картометрический метод	5.0	-
9604	488893.79	1350504.21	Картометрический метод	5.0	-
9605	488904.06	1350502.61	Картометрический метод	5.0	-
9606	488905.12	1350502.41	Картометрический метод	5.0	-
9607	488916.30	1350499.94	Картометрический метод	5.0	-
9608	488916.90	1350499.79	Картометрический метод	5.0	-
9609	488931.95	1350495.96	Картометрический метод	5.0	-
9610	488933.84	1350495.38	Картометрический метод	5.0	-
9611	488950.18	1350489.46	Картометрический метод	5.0	-
9612	488950.19	1350489.46	Картометрический метод	5.0	-
9613	488965.42	1350485.43	Картометрический метод	5.0	-
9614	488968.33	1350489.88	Картометрический метод	5.0	-
9615	488979.84	1350525.11	Картометрический метод	5.0	-
9616	489014.06	1350520.87	Картометрический метод	5.0	-
9617	489034.72	1350515.41	Картометрический метод	5.0	-

2. Сведения о характерных точках границ объекта					
Обозначение характерных точек границ	Координаты, м		Метод определения координат характерной точки	Средняя квадратическая погрешность положения характерной точки (Mt), м	Описание обозначения точки на местности (при наличии)
	X	Y			
1	2	3	4	5	6
9618	489073.15	1350505.25	Картометрический метод	5.0	-
9619	489075.77	1350504.55	Картометрический метод	5.0	-
9620	489078.00	1350503.96	Картометрический метод	5.0	-
9621	489125.21	1350491.47	Картометрический метод	5.0	-
9622	489142.78	1350510.70	Картометрический метод	5.0	-
9623	489173.70	1350544.53	Картометрический метод	5.0	-
9624	489204.73	1350578.49	Картометрический метод	5.0	-
9426	489208.39	1350582.49	Картометрический метод	5.0	-
9625	489590.32	1350040.91	Картометрический метод	5.0	-
9626	489568.26	1350069.65	Картометрический метод	5.0	-
9627	489615.06	1350098.99	Картометрический метод	5.0	-
9628	489600.26	1350115.03	Картометрический метод	5.0	-
9629	489589.18	1350127.04	Картометрический метод	5.0	-
9630	489542.88	1350177.21	Картометрический метод	5.0	-
9631	489504.50	1350218.78	Картометрический метод	5.0	-
9632	489502.05	1350221.87	Картометрический метод	5.0	-
9633	489488.33	1350239.13	Картометрический метод	5.0	-
9634	489462.61	1350271.48	Картометрический метод	5.0	-
9635	489437.20	1350230.10	Картометрический метод	5.0	-
9636	489427.86	1350214.90	Картометрический метод	5.0	-
9637	489422.34	1350205.91	Картометрический метод	5.0	-
9638	489414.69	1350193.46	Картометрический метод	5.0	-
9639	489408.62	1350190.97	Картометрический метод	5.0	-
9640	489397.26	1350191.26	Картометрический метод	5.0	-
9641	489393.96	1350186.09	Картометрический метод	5.0	-
9642	489379.09	1350162.81	Картометрический метод	5.0	-

2. Сведения о характерных точках границ объекта					
Обозначение характерных точек границ	Координаты, м		Метод определения координат характерной точки	Средняя квадратическая погрешность положения характерной точки (Mt), м	Описание обозначения точки на местности (при наличии)
	X	Y			
1	2	3	4	5	6
9643	489387.10	1350158.84	Картометрический метод	5.0	-
9644	489396.95	1350153.95	Картометрический метод	5.0	-
9645	489429.90	1350137.59	Картометрический метод	5.0	-
9646	489436.13	1350132.08	Картометрический метод	5.0	-
9647	489436.21	1350129.99	Картометрический метод	5.0	-
9648	489436.66	1350117.86	Картометрический метод	5.0	-
9649	489433.00	1350110.99	Картометрический метод	5.0	-
9650	489418.43	1350083.62	Картометрический метод	5.0	-
9651	489412.49	1350072.46	Картометрический метод	5.0	-
9652	489378.45	1350087.78	Картометрический метод	5.0	-
9653	489348.40	1350101.31	Картометрический метод	5.0	-
9654	489347.56	1350098.95	Картометрический метод	5.0	-
9655	489334.30	1350061.56	Картометрический метод	5.0	-
9656	489333.97	1350060.61	Картометрический метод	5.0	-
9657	489333.97	1350060.60	Картометрический метод	5.0	-
9658	489333.96	1350060.60	Картометрический метод	5.0	-
9659	489322.27	1350027.62	Картометрический метод	5.0	-
9660	489310.90	1349995.56	Картометрический метод	5.0	-
9661	489304.46	1349977.39	Картометрический метод	5.0	-
9662	489301.64	1349961.63	Картометрический метод	5.0	-
9663	489298.97	1349946.72	Картометрический метод	5.0	-
9664	489288.72	1349920.39	Картометрический метод	5.0	-
9665	489270.76	1349887.80	Картометрический метод	5.0	-
9666	489257.95	1349864.54	Картометрический метод	5.0	-
9667	489255.67	1349857.16	Картометрический метод	5.0	-
9668	489253.98	1349851.71	Картометрический метод	5.0	-

2. Сведения о характерных точках границ объекта					
Обозначение характерных точек границ	Координаты, м		Метод определения координат характерной точки	Средняя квадратическая погрешность положения характерной точки (Mt), м	Описание обозначения точки на местности (при наличии)
	X	Y			
1	2	3	4	5	6
9669	489252.11	1349845.67	Картометрический метод	5.0	-
9670	489237.91	1349799.76	Картометрический метод	5.0	-
9671	489223.35	1349752.69	Картометрический метод	5.0	-
9672	489282.11	1349790.31	Картометрический метод	5.0	-
9673	489311.34	1349779.96	Картометрический метод	5.0	-
9674	489319.11	1349777.20	Картометрический метод	5.0	-
9675	489319.24	1349777.16	Картометрический метод	5.0	-
9676	489319.46	1349777.08	Картометрический метод	5.0	-
9677	489319.86	1349776.94	Картометрический метод	5.0	-
9678	489319.88	1349776.93	Картометрический метод	5.0	-
9679	489320.46	1349776.73	Картометрический метод	5.0	-
9680	489322.47	1349776.02	Картометрический метод	5.0	-
9681	489325.64	1349774.89	Картометрический метод	5.0	-
9682	489326.80	1349774.23	Картометрический метод	5.0	-
9683	489326.81	1349774.22	Картометрический метод	5.0	-
9684	489338.67	1349767.43	Картометрический метод	5.0	-
9685	489365.88	1349751.84	Картометрический метод	5.0	-
9686	489368.63	1349750.27	Картометрический метод	5.0	-
9687	489369.10	1349748.83	Картометрический метод	5.0	-
9688	489375.87	1349728.23	Картометрический метод	5.0	-
9689	489377.71	1349722.62	Картометрический метод	5.0	-
9690	489378.17	1349721.22	Картометрический метод	5.0	-
9691	489369.64	1349709.64	Картометрический метод	5.0	-
9692	489362.62	1349707.55	Картометрический метод	5.0	-
9693	489355.77	1349705.51	Картометрический метод	5.0	-
9694	489353.11	1349704.72	Картометрический метод	5.0	-

2. Сведения о характерных точках границ объекта					
Обозначение характерных точек границ	Координаты, м		Метод определения координат характерной точки	Средняя квадратическая погрешность положения характерной точки (Mt), м	Описание обозначения точки на местности (при наличии)
	X	Y			
1	2	3	4	5	6
9695	489350.76	1349705.40	Картометрический метод	5.0	-
9696	489346.09	1349706.75	Картометрический метод	5.0	-
9697	489341.77	1349708.29	Картометрический метод	5.0	-
9698	489341.77	1349708.29	Картометрический метод	5.0	-
9699	489340.00	1349709.09	Картометрический метод	5.0	-
9700	489333.01	1349712.27	Картометрический метод	5.0	-
9701	489328.23	1349713.70	Картометрический метод	5.0	-
9702	489327.09	1349714.05	Картометрический метод	5.0	-
9703	489327.09	1349714.05	Картометрический метод	5.0	-
9704	489321.43	1349714.68	Картометрический метод	5.0	-
9705	489321.44	1349714.67	Картометрический метод	5.0	-
9706	489330.34	1349704.37	Картометрический метод	5.0	-
9707	489305.87	1349686.76	Картометрический метод	5.0	-
9708	489297.75	1349695.43	Картометрический метод	5.0	-
9709	489290.05	1349694.18	Картометрический метод	5.0	-
9710	489288.85	1349693.99	Картометрический метод	5.0	-
9711	489276.84	1349679.24	Картометрический метод	5.0	-
9712	489270.35	1349673.12	Картометрический метод	5.0	-
9713	489268.21	1349671.11	Картометрический метод	5.0	-
9714	489268.74	1349660.01	Картометрический метод	5.0	-
9715	489277.05	1349655.06	Картометрический метод	5.0	-
9716	489278.87	1349655.42	Картометрический метод	5.0	-
9717	489280.69	1349655.78	Картометрический метод	5.0	-
9718	489286.98	1349652.73	Картометрический метод	5.0	-
9719	489291.02	1349650.77	Картометрический метод	5.0	-
9720	489291.19	1349650.64	Картометрический метод	5.0	-

2. Сведения о характерных точках границ объекта					
Обозначение характерных точек границ	Координаты, м		Метод определения координат характерной точки	Средняя квадратическая погрешность положения характерной точки (Mt), м	Описание обозначения точки на местности (при наличии)
	X	Y			
1	2	3	4	5	6
9721	489314.68	1349632.38	Картометрический метод	5.0	-
9722	489318.21	1349630.06	Картометрический метод	5.0	-
9723	489321.32	1349628.01	Картометрический метод	5.0	-
9724	489323.38	1349626.65	Картометрический метод	5.0	-
9725	489328.42	1349619.00	Картометрический метод	5.0	-
9726	489335.32	1349605.35	Картометрический метод	5.0	-
9727	489335.32	1349605.35	Картометрический метод	5.0	-
9728	489345.57	1349597.19	Картометрический метод	5.0	-
9729	489345.61	1349597.15	Картометрический метод	5.0	-
9730	489357.49	1349583.15	Картометрический метод	5.0	-
9731	489361.51	1349575.05	Картометрический метод	5.0	-
9732	489358.55	1349568.78	Картометрический метод	5.0	-
9733	489369.27	1349547.56	Картометрический метод	5.0	-
9734	489369.15	1349547.46	Картометрический метод	5.0	-
9735	489312.90	1349502.29	Картометрический метод	5.0	-
9736	489357.35	1349448.58	Картометрический метод	5.0	-
9737	489355.89	1349424.78	Картометрический метод	5.0	-
9738	489325.96	1349413.61	Картометрический метод	5.0	-
9739	489308.52	1349403.20	Картометрический метод	5.0	-
9740	489314.59	1349386.18	Картометрический метод	5.0	-
9741	489337.37	1349335.26	Картометрический метод	5.0	-
9742	489343.08	1349316.96	Картометрический метод	5.0	-
9743	489343.08	1349316.96	Картометрический метод	5.0	-
9744	489352.48	1349296.92	Картометрический метод	5.0	-
9745	489348.26	1349294.91	Картометрический метод	5.0	-
9746	489341.96	1349291.92	Картометрический метод	5.0	-

2. Сведения о характерных точках границ объекта					
Обозначение характерных точек границ	Координаты, м		Метод определения координат характерной точки	Средняя квадратическая погрешность положения характерной точки (Mt), м	Описание обозначения точки на местности (при наличии)
	X	Y			
1	2	3	4	5	6
9747	489341.97	1349291.92	Картометрический метод	5.0	-
9748	489346.34	1349290.73	Картометрический метод	5.0	-
9749	489359.80	1349287.08	Картометрический метод	5.0	-
9750	489359.83	1349287.09	Картометрический метод	5.0	-
9751	489361.86	1349287.68	Картометрический метод	5.0	-
9752	489371.88	1349289.13	Картометрический метод	5.0	-
9753	489377.84	1349289.51	Картометрический метод	5.0	-
9754	489402.20	1349287.58	Картометрический метод	5.0	-
9755	489404.73	1349287.39	Картометрический метод	5.0	-
9756	489419.88	1349286.22	Картометрический метод	5.0	-
9757	489432.55	1349285.52	Картометрический метод	5.0	-
9758	489444.82	1349284.85	Картометрический метод	5.0	-
9759	489447.83	1349284.63	Картометрический метод	5.0	-
9760	489462.69	1349283.57	Картометрический метод	5.0	-
9761	489469.56	1349282.39	Картометрический метод	5.0	-
9762	489486.38	1349279.50	Картометрический метод	5.0	-
9763	489498.90	1349275.65	Картометрический метод	5.0	-
9764	489503.87	1349274.07	Картометрический метод	5.0	-
9765	489508.79	1349276.67	Картометрический метод	5.0	-
9766	489538.91	1349279.36	Картометрический метод	5.0	-
9767	489634.30	1349275.19	Картометрический метод	5.0	-
9768	489634.54	1349280.78	Картометрический метод	5.0	-
9769	489628.82	1349289.64	Картометрический метод	5.0	-
9770	489606.78	1349291.92	Картометрический метод	5.0	-
9771	489594.82	1349322.57	Картометрический метод	5.0	-
9772	489583.17	1349352.39	Картометрический метод	5.0	-

2. Сведения о характерных точках границ объекта					
Обозначение характерных точек границ	Координаты, м		Метод определения координат характерной точки	Средняя квадратическая погрешность положения характерной точки (Mt), м	Описание обозначения точки на местности (при наличии)
	X	Y			
1	2	3	4	5	6
9773	489571.52	1349382.24	Картометрический метод	5.0	-
9774	489559.87	1349412.07	Картометрический метод	5.0	-
9775	489548.22	1349441.92	Картометрический метод	5.0	-
9776	489546.45	1349446.44	Картометрический метод	5.0	-
9777	489539.70	1349473.14	Картометрический метод	5.0	-
9778	489531.74	1349504.60	Картометрический метод	5.0	-
9779	489526.95	1349523.51	Картометрический метод	5.0	-
9780	489524.23	1349534.28	Картометрический метод	5.0	-
9781	489540.10	1349542.75	Картометрический метод	5.0	-
9782	489561.62	1349554.22	Картометрический метод	5.0	-
9783	489571.85	1349559.68	Картометрический метод	5.0	-
9784	489577.04	1349584.74	Картометрический метод	5.0	-
9785	489578.20	1349590.37	Картометрический метод	5.0	-
9786	489585.73	1349619.21	Картометрический метод	5.0	-
9787	489590.90	1349639.06	Картометрический метод	5.0	-
9788	489596.13	1349655.69	Картометрический метод	5.0	-
9789	489602.55	1349676.10	Картометрический метод	5.0	-
9790	489593.02	1349691.97	Картометрический метод	5.0	-
9791	489546.27	1349690.14	Картометрический метод	5.0	-
9792	489544.28	1349690.06	Картометрический метод	5.0	-
9793	489539.05	1349689.86	Картометрический метод	5.0	-
9794	489525.29	1349704.67	Картометрический метод	5.0	-
9795	489525.78	1349726.75	Картометрический метод	5.0	-
9796	489525.82	1349728.65	Картометрический метод	5.0	-
9797	489524.78	1349731.32	Картометрический метод	5.0	-
9798	489525.92	1349733.12	Картометрический метод	5.0	-

2. Сведения о характерных точках границ объекта					
Обозначение характерных точек границ	Координаты, м		Метод определения координат характерной точки	Средняя квадратическая погрешность положения характерной точки (Mt), м	Описание обозначения точки на местности (при наличии)
	X	Y			
1	2	3	4	5	6
9799	489526.35	1349752.30	Картометрический метод	5.0	-
9800	489532.77	1349758.83	Картометрический метод	5.0	-
9801	489557.89	1349784.37	Картометрический метод	5.0	-
9802	489564.50	1349791.10	Картометрический метод	5.0	-
9803	489588.79	1349815.80	Картометрический метод	5.0	-
9804	489584.13	1349841.08	Картометрический метод	5.0	-
9805	489581.38	1349856.02	Картометрический метод	5.0	-
9806	489598.00	1349860.95	Картометрический метод	5.0	-
9807	489599.93	1349861.52	Картометрический метод	5.0	-
9808	489640.74	1349873.65	Картометрический метод	5.0	-
9809	489679.97	1349885.30	Картометрический метод	5.0	-
9810	489680.60	1349894.71	Картометрический метод	5.0	-
9811	489684.05	1349946.02	Картометрический метод	5.0	-
9812	489686.46	1349981.91	Картометрический метод	5.0	-
9813	489682.48	1349992.59	Картометрический метод	5.0	-
9814	489669.26	1350028.07	Картометрический метод	5.0	-
9815	489660.48	1350051.64	Картометрический метод	5.0	-
9816	489657.37	1350059.98	Картометрический метод	5.0	-
9817	489612.87	1350034.16	Картометрический метод	5.0	-
9625	489590.32	1350040.91	Картометрический метод	5.0	-
9818	490469.33	1352843.15	Картометрический метод	5.0	-
9819	490450.47	1352823.20	Картометрический метод	5.0	-
9820	490445.47	1352817.90	Картометрический метод	5.0	-
9821	490424.42	1352817.87	Картометрический метод	5.0	-
9822	490406.03	1352830.77	Картометрический метод	5.0	-
9823	490393.76	1352840.40	Картометрический метод	5.0	-

2. Сведения о характерных точках границ объекта					
Обозначение характерных точек границ	Координаты, м		Метод определения координат характерной точки	Средняя квадратическая погрешность положения характерной точки (Mt), м	Описание обозначения точки на местности (при наличии)
	X	Y			
1	2	3	4	5	6
9824	490391.41	1352842.24	Картометрический метод	5.0	-
9825	490388.31	1352846.67	Картометрический метод	5.0	-
9826	490393.18	1352853.32	Картометрический метод	5.0	-
9827	490394.52	1352861.96	Картометрический метод	5.0	-
9828	490383.22	1352876.14	Картометрический метод	5.0	-
9829	490373.92	1352885.22	Картометрический метод	5.0	-
9830	490361.46	1352908.86	Картометрический метод	5.0	-
9831	490361.07	1352909.60	Картометрический метод	5.0	-
9832	490354.86	1352914.03	Картометрический метод	5.0	-
9833	490346.44	1352913.36	Картометрический метод	5.0	-
9834	490327.52	1352901.61	Картометрический метод	5.0	-
9835	490294.12	1352836.52	Картометрический метод	5.0	-
9836	490302.03	1352828.55	Картометрический метод	5.0	-
9837	490312.31	1352818.18	Картометрический метод	5.0	-
9838	490451.73	1352677.65	Картометрический метод	5.0	-
9839	490379.51	1352579.48	Картометрический метод	5.0	-
9840	490389.93	1352562.21	Картометрический метод	5.0	-
9841	490385.58	1352553.74	Картометрический метод	5.0	-
9842	490378.08	1352549.48	Картометрический метод	5.0	-
9843	490367.42	1352550.96	Картометрический метод	5.0	-
9844	490360.07	1352557.98	Картометрический метод	5.0	-
9845	490326.40	1352514.82	Картометрический метод	5.0	-
9846	490345.40	1352504.86	Картометрический метод	5.0	-
9847	490349.35	1352502.36	Картометрический метод	5.0	-
9848	490368.48	1352493.73	Картометрический метод	5.0	-
9849	490402.07	1352475.73	Картометрический метод	5.0	-

2. Сведения о характерных точках границ объекта					
Обозначение характерных точек границ	Координаты, м		Метод определения координат характерной точки	Средняя квадратическая погрешность положения характерной точки (Mt), м	Описание обозначения точки на местности (при наличии)
	X	Y			
1	2	3	4	5	6
9850	490409.74	1352472.57	Картометрический метод	5.0	-
9851	490432.35	1352466.18	Картометрический метод	5.0	-
9852	490447.30	1352464.32	Картометрический метод	5.0	-
9853	490462.04	1352465.99	Картометрический метод	5.0	-
9854	490490.40	1352471.56	Картометрический метод	5.0	-
9855	490521.06	1352478.09	Картометрический метод	5.0	-
9856	490510.41	1352825.61	Картометрический метод	5.0	-
9857	490499.55	1352833.58	Картометрический метод	5.0	-
9818	490469.33	1352843.15	Картометрический метод	5.0	-
9858	491402.61	1357800.90	Картометрический метод	5.0	-
9859	491382.95	1357766.06	Картометрический метод	5.0	-
9860	491409.08	1357751.32	Картометрический метод	5.0	-
9861	491428.73	1357786.15	Картометрический метод	5.0	-
9858	491402.61	1357800.90	Картометрический метод	5.0	-
9862	491543.74	1363678.61	Картометрический метод	5.0	-
9863	491540.56	1363704.01	Картометрический метод	5.0	-
9864	491540.56	1363721.47	Картометрический метод	5.0	-
9865	491521.51	1363727.82	Картометрический метод	5.0	-
9866	491485.00	1363727.82	Картометрический метод	5.0	-
9867	491461.19	1363708.77	Картометрический метод	5.0	-
9868	491462.78	1363677.02	Картометрический метод	5.0	-
9869	491451.66	1363624.63	Картометрический метод	5.0	-
9870	491446.97	1363598.93	Картометрический метод	5.0	-
9871	491467.12	1363602.60	Картометрический метод	5.0	-
9872	491552.05	1363678.20	Картометрический метод	5.0	-
9862	491543.74	1363678.61	Картометрический метод	5.0	-

2. Сведения о характерных точках границ объекта					
Обозначение характерных точек границ	Координаты, м		Метод определения координат характерной точки	Средняя квадратическая погрешность положения характерной точки (Mt), м	Описание обозначения точки на местности (при наличии)
	X	Y			
1	2	3	4	5	6
9873	491750.76	1352823.61	Картометрический метод	5.0	-
9874	491750.74	1352824.36	Картометрический метод	5.0	-
9875	491750.83	1352825.10	Картометрический метод	5.0	-
9876	491751.03	1352825.83	Картометрический метод	5.0	-
9877	491752.65	1352830.35	Картометрический метод	5.0	-
9878	491754.49	1352835.23	Картометрический метод	5.0	-
9879	491754.53	1352838.35	Картометрический метод	5.0	-
9880	491754.42	1352838.46	Картометрический метод	5.0	-
9881	491751.42	1352839.80	Картометрический метод	5.0	-
9882	491747.66	1352841.53	Картометрический метод	5.0	-
9883	491747.25	1352841.75	Картометрический метод	5.0	-
9884	491746.61	1352842.18	Картометрический метод	5.0	-
9885	491745.78	1352842.85	Картометрический метод	5.0	-
9886	491745.10	1352840.88	Картометрический метод	5.0	-
9887	491744.81	1352840.23	Картометрический метод	5.0	-
9888	491744.44	1352839.63	Картометрический метод	5.0	-
9889	491743.98	1352839.09	Картометрический метод	5.0	-
9890	491740.35	1352835.32	Картометрический метод	5.0	-
9891	491739.80	1352834.83	Картометрический метод	5.0	-
9892	491739.18	1352834.43	Картометрический метод	5.0	-
9893	491738.51	1352834.12	Картометрический метод	5.0	-
9894	491737.80	1352833.91	Картометрический метод	5.0	-
9895	491736.73	1352833.68	Картометрический метод	5.0	-
9896	491735.09	1352833.33	Картометрический метод	5.0	-
9897	491734.39	1352833.23	Картометрический метод	5.0	-
9898	491733.69	1352833.23	Картометрический метод	5.0	-

2. Сведения о характерных точках границ объекта					
Обозначение характерных точек границ	Координаты, м		Метод определения координат характерной точки	Средняя квадратическая погрешность положения характерной точки (Mt), м	Описание обозначения точки на местности (при наличии)
	X	Y			
1	2	3	4	5	6
9899	491732.99	1352833.33	Картометрический метод	5.0	-
9900	491732.31	1352833.53	Картометрический метод	5.0	-
9901	491729.97	1352834.40	Картометрический метод	5.0	-
9902	491727.74	1352835.04	Картометрический метод	5.0	-
9903	491725.11	1352835.58	Картометрический метод	5.0	-
9904	491724.35	1352835.81	Картометрический метод	5.0	-
9905	491723.64	1352836.14	Картометрический метод	5.0	-
9906	491722.98	1352836.59	Картометрический метод	5.0	-
9907	491722.41	1352837.14	Картометрический метод	5.0	-
9908	491720.56	1352839.20	Картометрический метод	5.0	-
9909	491720.13	1352839.74	Картометрический метод	5.0	-
9910	491719.79	1352840.34	Картометрический метод	5.0	-
9911	491719.23	1352839.80	Картометрический метод	5.0	-
9912	491718.64	1352839.31	Картометрический метод	5.0	-
9913	491717.98	1352838.92	Картометрический метод	5.0	-
9914	491717.27	1352838.63	Картометрический метод	5.0	-
9915	491716.52	1352838.46	Картометрический метод	5.0	-
9916	491715.76	1352838.40	Картометрический метод	5.0	-
9917	491713.38	1352838.40	Картометрический метод	5.0	-
9918	491712.66	1352838.45	Картометрический метод	5.0	-
9919	491711.96	1352838.61	Картометрический метод	5.0	-
9920	491711.29	1352838.86	Картометрический метод	5.0	-
9921	491709.33	1352839.76	Картометрический метод	5.0	-
9922	491704.96	1352840.56	Картометрический метод	5.0	-
9923	491698.26	1352840.13	Картометрический метод	5.0	-
9924	491697.94	1352840.12	Картометрический метод	5.0	-

2. Сведения о характерных точках границ объекта					
Обозначение характерных точек границ	Координаты, м		Метод определения координат характерной точки	Средняя квадратическая погрешность положения характерной точки (Mt), м	Описание обозначения точки на местности (при наличии)
	X	Y			
1	2	3	4	5	6
9925	491697.69	1352840.13	Картометрический метод	5.0	-
9926	491696.16	1352840.21	Картометрический метод	5.0	-
9927	491695.39	1352840.30	Картометрический метод	5.0	-
9928	491694.65	1352840.52	Картометрический метод	5.0	-
9929	491693.95	1352840.84	Картометрический метод	5.0	-
9930	491692.20	1352841.83	Картометрический метод	5.0	-
9931	491691.58	1352842.25	Картометрический метод	5.0	-
9932	491691.02	1352842.77	Картометрический метод	5.0	-
9933	491690.55	1352843.36	Картометрический метод	5.0	-
9934	491690.17	1352844.01	Картометрический метод	5.0	-
9935	491688.71	1352847.06	Картометрический метод	5.0	-
9936	491688.52	1352847.51	Картометрический метод	5.0	-
9937	491688.39	1352847.95	Картометрический метод	5.0	-
9938	491687.69	1352850.59	Картометрический метод	5.0	-
9939	491686.29	1352852.90	Картометрический метод	5.0	-
9940	491684.22	1352854.20	Картометрический метод	5.0	-
9941	491679.68	1352856.40	Картометрический метод	5.0	-
9942	491679.36	1352856.57	Картометрический метод	5.0	-
9943	491678.79	1352856.95	Картометрический метод	5.0	-
9944	491674.34	1352860.42	Картометрический метод	5.0	-
9945	491673.76	1352860.95	Картометрический метод	5.0	-
9946	491673.27	1352861.56	Картометрический метод	5.0	-
9947	491670.76	1352865.27	Картометрический метод	5.0	-
9948	491670.34	1352866.01	Картометрический метод	5.0	-
9949	491670.06	1352866.82	Картометрический метод	5.0	-
9950	491669.92	1352867.66	Картометрический метод	5.0	-

2. Сведения о характерных точках границ объекта					
Обозначение характерных точек границ	Координаты, м		Метод определения координат характерной точки	Средняя квадратическая погрешность положения характерной точки (Mt), м	Описание обозначения точки на местности (при наличии)
	X	Y			
1	2	3	4	5	6
9951	491669.73	1352869.94	Картометрический метод	5.0	-
9952	491669.73	1352870.74	Картометрический метод	5.0	-
9953	491669.85	1352871.53	Картометрический метод	5.0	-
9954	491670.10	1352872.29	Картометрический метод	5.0	-
9955	491670.47	1352873.00	Картометрический метод	5.0	-
9956	491670.95	1352873.64	Картометрический метод	5.0	-
9957	491671.52	1352874.20	Картометрический метод	5.0	-
9958	491673.11	1352875.51	Картометрический метод	5.0	-
9959	491673.76	1352875.96	Картометрический метод	5.0	-
9960	491674.46	1352876.30	Картометрический метод	5.0	-
9961	491675.22	1352876.53	Картометрический метод	5.0	-
9962	491675.99	1352876.64	Картометрический метод	5.0	-
9963	491678.91	1352876.80	Картометрический метод	5.0	-
9964	491679.98	1352877.00	Картометрический метод	5.0	-
9965	491678.37	1352879.73	Картометрический метод	5.0	-
9966	491678.04	1352880.41	Картометрический метод	5.0	-
9967	491677.49	1352881.79	Картометрический метод	5.0	-
9968	491677.00	1352882.07	Картометрический метод	5.0	-
9969	491673.83	1352882.53	Картометрический метод	5.0	-
9970	491669.13	1352882.78	Картометрический метод	5.0	-
9971	491665.96	1352882.31	Картометрический метод	5.0	-
9972	491664.00	1352881.08	Картометрический метод	5.0	-
9973	491663.40	1352880.76	Картометрический метод	5.0	-
9974	491662.76	1352880.53	Картометрический метод	5.0	-
9975	491660.40	1352879.83	Картометрический метод	5.0	-
9976	491659.75	1352879.69	Картометрический метод	5.0	-

2. Сведения о характерных точках границ объекта					
Обозначение характерных точек границ	Координаты, м		Метод определения координат характерной точки	Средняя квадратическая погрешность положения характерной точки (Mt), м	Описание обозначения точки на местности (при наличии)
	X	Y			
1	2	3	4	5	6
9977	491659.08	1352879.63	Картометрический метод	5.0	-
9978	491658.42	1352879.67	Картометрический метод	5.0	-
9979	491657.76	1352879.79	Картометрический метод	5.0	-
9980	491653.33	1352880.91	Картометрический метод	5.0	-
9981	491652.84	1352881.06	Картометрический метод	5.0	-
9982	491652.36	1352881.26	Картометрический метод	5.0	-
9983	491646.07	1352884.33	Картометрический метод	5.0	-
9984	491645.77	1352884.49	Картометрический метод	5.0	-
9985	491645.55	1352884.62	Картометрический метод	5.0	-
9986	491641.12	1352887.49	Картометрический метод	5.0	-
9987	491640.62	1352887.86	Картометрический метод	5.0	-
9988	491640.25	1352888.19	Картометрический метод	5.0	-
9989	491637.99	1352890.52	Картометрический метод	5.0	-
9990	491635.38	1352891.23	Картометрический метод	5.0	-
9991	491634.99	1352891.35	Картометрический метод	5.0	-
9992	491634.33	1352891.65	Картометрический метод	5.0	-
9993	491632.15	1352892.82	Картометрический метод	5.0	-
9994	491631.46	1352893.27	Картометрический метод	5.0	-
9995	491630.86	1352893.82	Картометрический метод	5.0	-
9996	491630.35	1352894.47	Картометрический метод	5.0	-
9997	491629.68	1352895.49	Картометрический метод	5.0	-
9998	491629.32	1352896.14	Картометрический метод	5.0	-
9999	491629.05	1352896.84	Картометрический метод	5.0	-
10000	491628.90	1352897.57	Картометрический метод	5.0	-
10001	491628.31	1352901.96	Картометрический метод	5.0	-
10002	491627.45	1352905.04	Картометрический метод	5.0	-

2. Сведения о характерных точках границ объекта					
Обозначение характерных точек границ	Координаты, м		Метод определения координат характерной точки	Средняя квадратическая погрешность положения характерной точки (Mt), м	Описание обозначения точки на местности (при наличии)
	X	Y			
1	2	3	4	5	6
10003	491626.92	1352906.06	Картометрический метод	5.0	-
10004	491621.67	1352912.03	Картометрический метод	5.0	-
10005	491613.37	1352920.30	Картометрический метод	5.0	-
10006	491613.29	1352920.38	Картометрический метод	5.0	-
10007	491609.04	1352924.80	Картометрический метод	5.0	-
10008	491607.32	1352925.47	Картометрический метод	5.0	-
10009	491603.96	1352926.69	Картометрический метод	5.0	-
10010	491603.32	1352926.97	Картометрический метод	5.0	-
10011	491602.72	1352927.35	Картометрический метод	5.0	-
10012	491602.18	1352927.81	Картометрический метод	5.0	-
10013	491601.40	1352928.56	Картометрический метод	5.0	-
10014	491600.90	1352929.14	Картометрический метод	5.0	-
10015	491600.49	1352929.78	Картометрический метод	5.0	-
10016	491600.18	1352930.48	Картометрический метод	5.0	-
10017	491599.59	1352932.20	Картометрический метод	5.0	-
10018	491599.40	1352932.94	Картометрический метод	5.0	-
10019	491599.32	1352933.69	Картометрический метод	5.0	-
10020	491599.36	1352934.45	Картометрический метод	5.0	-
10021	491599.51	1352935.20	Картометрический метод	5.0	-
10022	491599.78	1352935.91	Картометрический метод	5.0	-
10023	491600.15	1352936.57	Картометрический метод	5.0	-
10024	491601.50	1352938.61	Картометрический метод	5.0	-
10025	491601.84	1352939.07	Картометрический метод	5.0	-
10026	491602.08	1352939.34	Картометрический метод	5.0	-
10027	491603.08	1352940.37	Картометрический метод	5.0	-
10028	491603.10	1352940.88	Картометрический метод	5.0	-

2. Сведения о характерных точках границ объекта					
Обозначение характерных точек границ	Координаты, м		Метод определения координат характерной точки	Средняя квадратическая погрешность положения характерной точки (Mt), м	Описание обозначения точки на местности (при наличии)
	X	Y			
1	2	3	4	5	6
10029	491602.11	1352942.76	Картометрический метод	5.0	-
10030	491600.73	1352943.96	Картометрический метод	5.0	-
10031	491599.91	1352943.35	Картометрический метод	5.0	-
10032	491599.41	1352943.02	Картометрический метод	5.0	-
10033	491598.79	1352942.72	Картометрический метод	5.0	-
10034	491596.91	1352941.95	Картометрический метод	5.0	-
10035	491596.26	1352941.74	Картометрический метод	5.0	-
10036	491595.59	1352941.62	Картометрический метод	5.0	-
10037	491594.91	1352941.59	Картометрический метод	5.0	-
10038	491594.23	1352941.65	Картометрический метод	5.0	-
10039	491593.17	1352941.82	Картометрический метод	5.0	-
10040	491592.35	1352942.04	Картометрический метод	5.0	-
10041	491591.57	1352942.39	Картометрический метод	5.0	-
10042	491590.86	1352942.87	Картометрический метод	5.0	-
10043	491588.71	1352944.62	Картометрический метод	5.0	-
10044	491588.22	1352945.08	Картометрический метод	5.0	-
10045	491587.79	1352945.60	Картометрический метод	5.0	-
10046	491587.44	1352946.18	Картометрический метод	5.0	-
10047	491586.66	1352947.70	Картометрический метод	5.0	-
10048	491586.41	1352948.27	Картометрический метод	5.0	-
10049	491586.24	1352948.86	Картометрический метод	5.0	-
10050	491586.13	1352949.47	Картометрический метод	5.0	-
10051	491585.51	1352955.41	Картометрический метод	5.0	-
10052	491585.05	1352958.59	Картометрический метод	5.0	-
10053	491584.90	1352958.74	Картометрический метод	5.0	-
10054	491583.81	1352959.07	Картометрический метод	5.0	-

2. Сведения о характерных точках границ объекта					
Обозначение характерных точек границ	Координаты, м		Метод определения координат характерной точки	Средняя квадратическая погрешность положения характерной точки (Mt), м	Описание обозначения точки на местности (при наличии)
	X	Y			
1	2	3	4	5	6
10055	491582.25	1352959.17	Картометрический метод	5.0	-
10056	491572.57	1352958.46	Картометрический метод	5.0	-
10057	491572.25	1352958.45	Картометрический метод	5.0	-
10058	491568.84	1352958.42	Картометрический метод	5.0	-
10059	491568.07	1352958.47	Картометрический метод	5.0	-
10060	491567.31	1352958.65	Картометрический метод	5.0	-
10061	491566.59	1352958.94	Картометрический метод	5.0	-
10062	491565.63	1352959.42	Картометрический метод	5.0	-
10063	491564.94	1352959.84	Картометрический метод	5.0	-
10064	491564.33	1352960.35	Картометрический метод	5.0	-
10065	491563.81	1352960.97	Картометрический метод	5.0	-
10066	491561.32	1352964.41	Картометрический метод	5.0	-
10067	491560.87	1352965.16	Картометрический метод	5.0	-
10068	491560.56	1352965.97	Картометрический метод	5.0	-
10069	491560.40	1352966.83	Картометрический метод	5.0	-
10070	491560.02	1352970.47	Картометрический метод	5.0	-
10071	491559.68	1352971.83	Картометрический метод	5.0	-
10072	491555.03	1352975.46	Картометрический метод	5.0	-
10073	491546.52	1352980.67	Картометрический метод	5.0	-
10074	491545.91	1352981.10	Картометрический метод	5.0	-
10075	491545.35	1352981.66	Картометрический метод	5.0	-
10076	491543.69	1352983.58	Картометрический метод	5.0	-
10077	491543.24	1352984.20	Картометрический метод	5.0	-
10078	491542.89	1352984.88	Картометрический метод	5.0	-
10079	491542.64	1352985.60	Картометрический метод	5.0	-
10080	491541.77	1352989.06	Картометрический метод	5.0	-

2. Сведения о характерных точках границ объекта					
Обозначение характерных точек границ	Координаты, м		Метод определения координат характерной точки	Средняя квадратическая погрешность положения характерной точки (Mt), м	Описание обозначения точки на местности (при наличии)
	X	Y			
1	2	3	4	5	6
10081	491541.64	1352989.86	Картометрический метод	5.0	-
10082	491541.63	1352990.67	Картометрический метод	5.0	-
10083	491541.76	1352991.47	Картометрический метод	5.0	-
10084	491542.02	1352992.24	Картометрический метод	5.0	-
10085	491543.80	1352996.42	Картометрический метод	5.0	-
10086	491544.66	1352998.35	Картометрический метод	5.0	-
10087	491544.03	1352998.86	Картометрический метод	5.0	-
10088	491539.83	1353001.52	Картометрический метод	5.0	-
10089	491539.14	1353002.05	Картометрический метод	5.0	-
10090	491538.55	1353002.68	Картометрический метод	5.0	-
10091	491532.17	1353010.92	Картометрический метод	5.0	-
10092	491531.78	1353011.49	Картометрический метод	5.0	-
10093	491527.98	1353018.14	Картометрический метод	5.0	-
10094	491527.62	1353018.91	Картометрический метод	5.0	-
10095	491527.48	1353019.35	Картометрический метод	5.0	-
10096	491527.02	1353021.14	Картометрический метод	5.0	-
10097	491526.93	1353021.54	Картометрический метод	5.0	-
10098	491526.85	1353022.44	Картометрический метод	5.0	-
10099	491526.89	1353025.96	Картометрический метод	5.0	-
10100	491526.97	1353026.77	Картометрический метод	5.0	-
10101	491527.07	1353027.24	Картометрический метод	5.0	-
10102	491528.58	1353032.66	Картометрический метод	5.0	-
10103	491528.70	1353033.03	Картометрический метод	5.0	-
10104	491528.75	1353033.17	Картометрический метод	5.0	-
10105	491530.57	1353037.73	Картометрический метод	5.0	-
10106	491530.88	1353038.39	Картометрический метод	5.0	-

2. Сведения о характерных точках границ объекта					
Обозначение характерных точек границ	Координаты, м		Метод определения координат характерной точки	Средняя квадратическая погрешность положения характерной точки (Mt), м	Описание обозначения точки на местности (при наличии)
	X	Y			
1	2	3	4	5	6
10107	491531.27	1353038.97	Картометрический метод	5.0	-
10108	491534.69	1353043.33	Картометрический метод	5.0	-
10109	491536.32	1353045.66	Картометрический метод	5.0	-
10110	491536.17	1353046.30	Картометрический метод	5.0	-
10111	491535.17	1353050.19	Картометрический метод	5.0	-
10112	491535.04	1353050.87	Картометрический метод	5.0	-
10113	491535.01	1353051.57	Картометрический метод	5.0	-
10114	491535.08	1353052.26	Картометрический метод	5.0	-
10115	491535.25	1353052.94	Картометрический метод	5.0	-
10116	491535.50	1353053.59	Картометрический метод	5.0	-
10117	491537.64	1353058.04	Картометрический метод	5.0	-
10118	491537.82	1353058.38	Картометрический метод	5.0	-
10119	491538.03	1353058.72	Картометрический метод	5.0	-
10120	491539.78	1353061.27	Картометрический метод	5.0	-
10121	491539.72	1353061.47	Картометрический метод	5.0	-
10122	491537.22	1353065.60	Картометрический метод	5.0	-
10123	491536.83	1353066.43	Картометрический метод	5.0	-
10124	491536.73	1353066.75	Картометрический метод	5.0	-
10125	491536.26	1353068.36	Картометрический метод	5.0	-
10126	491536.10	1353069.15	Картометрический метод	5.0	-
10127	491536.06	1353069.96	Картометрический метод	5.0	-
10128	491536.20	1353073.28	Картометрический метод	5.0	-
10129	491536.25	1353073.87	Картометрический метод	5.0	-
10130	491536.38	1353074.45	Картометрический метод	5.0	-
10131	491536.57	1353075.00	Картометрический метод	5.0	-
10132	491538.93	1353080.68	Картометрический метод	5.0	-

2. Сведения о характерных точках границ объекта					
Обозначение характерных точек границ	Координаты, м		Метод определения координат характерной точки	Средняя квадратическая погрешность положения характерной точки (Mt), м	Описание обозначения точки на местности (при наличии)
	X	Y			
1	2	3	4	5	6
10133	491539.15	1353081.12	Картометрический метод	5.0	-
10134	491542.78	1353087.88	Картометрический метод	5.0	-
10135	491543.33	1353089.63	Картометрический метод	5.0	-
10136	491543.62	1353092.71	Картометрический метод	5.0	-
10137	491540.54	1353095.11	Картометрический метод	5.0	-
10138	491537.09	1353098.57	Картометрический метод	5.0	-
10139	491535.63	1353100.02	Картометрический метод	5.0	-
10140	491535.88	1353103.35	Картометрический метод	5.0	-
10141	491533.27	1353106.74	Картометрический метод	5.0	-
10142	491528.30	1353110.34	Картометрический метод	5.0	-
10143	491523.06	1353114.21	Картометрический метод	5.0	-
10144	491522.46	1353114.73	Картометрический метод	5.0	-
10145	491521.95	1353115.34	Картометрический метод	5.0	-
10146	491520.92	1353116.80	Картометрический метод	5.0	-
10147	491520.57	1353117.37	Картометрический метод	5.0	-
10148	491520.30	1353117.98	Картометрический метод	5.0	-
10149	491520.12	1353118.62	Картометрический метод	5.0	-
10150	491519.46	1353121.64	Картометрический метод	5.0	-
10151	491519.36	1353122.33	Картометрический метод	5.0	-
10152	491519.36	1353123.02	Картометрический метод	5.0	-
10153	491519.45	1353123.71	Картометрический метод	5.0	-
10154	491519.64	1353124.38	Картометрический метод	5.0	-
10155	491520.67	1353127.28	Картометрический метод	5.0	-
10156	491520.93	1353127.87	Картометрический метод	5.0	-
10157	491521.25	1353128.42	Картометрический метод	5.0	-
10158	491521.65	1353128.92	Картометрический метод	5.0	-

2. Сведения о характерных точках границ объекта					
Обозначение характерных точек границ	Координаты, м		Метод определения координат характерной точки	Средняя квадратическая погрешность положения характерной точки (Mt), м	Описание обозначения точки на местности (при наличии)
	X	Y			
1	2	3	4	5	6
10159	491522.71	1353130.11	Картометрический метод	5.0	-
10160	491523.16	1353130.55	Картометрический метод	5.0	-
10161	491523.66	1353130.94	Картометрический метод	5.0	-
10162	491524.21	1353131.25	Картометрический метод	5.0	-
10163	491528.73	1353133.52	Картометрический метод	5.0	-
10164	491531.81	1353135.12	Картометрический метод	5.0	-
10165	491533.72	1353137.95	Картометрический метод	5.0	-
10166	491534.09	1353138.43	Картометрический метод	5.0	-
10167	491534.51	1353138.86	Картометрический метод	5.0	-
10168	491534.98	1353139.24	Картометрический метод	5.0	-
10169	491538.65	1353141.82	Картометрический метод	5.0	-
10170	491539.03	1353142.06	Картометрический метод	5.0	-
10171	491539.36	1353142.24	Картометрический метод	5.0	-
10172	491546.57	1353145.70	Картометрический метод	5.0	-
10173	491549.66	1353148.40	Картометрический метод	5.0	-
10174	491549.79	1353148.51	Картометрический метод	5.0	-
10175	491553.83	1353151.72	Картометрический метод	5.0	-
10176	491553.93	1353151.80	Картометрический метод	5.0	-
10177	491554.14	1353151.95	Картометрический метод	5.0	-
10178	491554.54	1353152.23	Картометрический метод	5.0	-
10179	491560.00	1353156.16	Картометрический метод	5.0	-
10180	491565.86	1353161.55	Картометрический метод	5.0	-
10181	491566.44	1353162.36	Картометрический метод	5.0	-
10182	491567.28	1353164.52	Картометрический метод	5.0	-
10183	491568.15	1353169.88	Картометрический метод	5.0	-
10184	491568.64	1353177.65	Картометрический метод	5.0	-

2. Сведения о характерных точках границ объекта					
Обозначение характерных точек границ	Координаты, м		Метод определения координат характерной точки	Средняя квадратическая погрешность положения характерной точки (Mt), м	Описание обозначения точки на местности (при наличии)
	X	Y			
1	2	3	4	5	6
10185	491568.68	1353178.04	Картометрический метод	5.0	-
10186	491569.76	1353185.64	Картометрический метод	5.0	-
10187	491569.88	1353186.21	Картометрический метод	5.0	-
10188	491570.06	1353186.77	Картометрический метод	5.0	-
10189	491572.90	1353193.97	Картометрический метод	5.0	-
10190	491576.16	1353202.84	Картометрический метод	5.0	-
10191	491576.26	1353203.10	Картометрический метод	5.0	-
10192	491580.95	1353213.99	Картометрический метод	5.0	-
10193	491584.58	1353223.56	Картометрический метод	5.0	-
10194	491584.92	1353224.28	Картометрический метод	5.0	-
10195	491590.52	1353234.00	Картометрический метод	5.0	-
10196	491591.02	1353234.71	Картометрический метод	5.0	-
10197	491591.20	1353234.92	Картометрический метод	5.0	-
10198	491593.54	1353237.42	Картометрический метод	5.0	-
10199	491591.77	1353240.44	Картометрический метод	5.0	-
10200	491584.56	1353250.68	Картометрический метод	5.0	-
10201	491578.51	1353257.44	Картометрический метод	5.0	-
10202	491564.01	1353264.62	Картометрический метод	5.0	-
10203	491547.25	1353272.93	Картометрический метод	5.0	-
10204	491526.26	1353284.26	Картометрический метод	5.0	-
10205	491393.44	1353355.95	Картометрический метод	5.0	-
10206	491225.62	1353239.07	Картометрический метод	5.0	-
10207	491215.64	1353232.12	Картометрический метод	5.0	-
10208	491214.95	1353219.42	Картометрический метод	5.0	-
10209	491213.85	1353199.37	Картометрический метод	5.0	-
10210	491211.67	1353159.28	Картометрический метод	5.0	-

2. Сведения о характерных точках границ объекта					
Обозначение характерных точек границ	Координаты, м		Метод определения координат характерной точки	Средняя квадратическая погрешность положения характерной точки (Mt), м	Описание обозначения точки на местности (при наличии)
	X	Y			
1	2	3	4	5	6
10211	491210.57	1353139.23	Картометрический метод	5.0	-
10212	491209.48	1353119.19	Картометрический метод	5.0	-
10213	491208.39	1353099.14	Картометрический метод	5.0	-
10214	491206.27	1353060.32	Картометрический метод	5.0	-
10215	491206.33	1353059.04	Картометрический метод	5.0	-
10216	491212.15	1353059.24	Картометрический метод	5.0	-
10217	491236.02	1353066.15	Картометрический метод	5.0	-
10218	491244.29	1353068.55	Картометрический метод	5.0	-
10219	491248.54	1353069.78	Картометрический метод	5.0	-
10220	491255.67	1353071.84	Картометрический метод	5.0	-
10221	491266.44	1353074.96	Картометрический метод	5.0	-
10222	491266.89	1353071.15	Картометрический метод	5.0	-
10223	491271.67	1353030.77	Картометрический метод	5.0	-
10224	491273.47	1353015.61	Картометрический метод	5.0	-
10225	491275.38	1352999.46	Картометрический метод	5.0	-
10226	491280.73	1352954.31	Картометрический метод	5.0	-
10227	491221.99	1352947.96	Картометрический метод	5.0	-
10228	491242.63	1352893.98	Картометрический метод	5.0	-
10229	491304.54	1352809.85	Картометрический метод	5.0	-
10230	491321.84	1352787.62	Картометрический метод	5.0	-
10231	491353.59	1352730.47	Картометрический метод	5.0	-
10232	491364.50	1352731.45	Картометрический метод	5.0	-
10233	491377.99	1352732.67	Картометрический метод	5.0	-
10234	491408.66	1352735.44	Картометрический метод	5.0	-
10235	491408.66	1352735.44	Картометрический метод	5.0	-
10236	491424.66	1352736.88	Картометрический метод	5.0	-

2. Сведения о характерных точках границ объекта					
Обозначение характерных точек границ	Координаты, м		Метод определения координат характерной точки	Средняя квадратическая погрешность положения характерной точки (Mt), м	Описание обозначения точки на местности (при наличии)
	X	Y			
1	2	3	4	5	6
10237	491435.15	1352737.83	Картометрический метод	5.0	-
10238	491472.50	1352741.20	Картометрический метод	5.0	-
10239	491496.57	1352743.37	Картометрический метод	5.0	-
10240	491508.50	1352744.45	Картометрический метод	5.0	-
10241	491539.12	1352747.21	Картометрический метод	5.0	-
10242	491544.63	1352747.71	Картометрический метод	5.0	-
10243	491576.15	1352750.17	Картометрический метод	5.0	-
10244	491594.36	1352751.60	Картометрический метод	5.0	-
10245	491727.73	1352762.02	Картометрический метод	5.0	-
10246	491751.86	1352777.60	Картометрический метод	5.0	-
10247	491799.29	1352744.65	Картометрический метод	5.0	-
10248	491809.67	1352740.42	Картометрический метод	5.0	-
10249	491853.90	1352722.42	Картометрический метод	5.0	-
10250	491854.36	1352725.21	Картометрический метод	5.0	-
10251	491853.73	1352729.45	Картометрический метод	5.0	-
10252	491852.18	1352730.45	Картометрический метод	5.0	-
10253	491846.15	1352733.09	Картометрический метод	5.0	-
10254	491845.65	1352733.34	Картометрический метод	5.0	-
10255	491844.97	1352733.82	Картометрический метод	5.0	-
10256	491843.81	1352734.77	Картометрический метод	5.0	-
10257	491843.31	1352735.26	Картометрический метод	5.0	-
10258	491842.88	1352735.80	Картометрический метод	5.0	-
10259	491842.53	1352736.40	Картометрический метод	5.0	-
10260	491842.26	1352737.05	Картометрический метод	5.0	-
10261	491841.50	1352739.36	Картометрический метод	5.0	-
10262	491841.32	1352740.06	Картометрический метод	5.0	-

2. Сведения о характерных точках границ объекта					
Обозначение характерных точек границ	Координаты, м		Метод определения координат характерной точки	Средняя квадратическая погрешность положения характерной точки (Mt), м	Описание обозначения точки на местности (при наличии)
	X	Y			
1	2	3	4	5	6
10263	491841.27	1352740.43	Картометрический метод	5.0	-
10264	491840.87	1352744.42	Картометрический метод	5.0	-
10265	491839.95	1352746.40	Картометрический метод	5.0	-
10266	491837.48	1352749.03	Картометрический метод	5.0	-
10267	491837.03	1352749.57	Картометрический метод	5.0	-
10268	491836.67	1352750.18	Картометрический метод	5.0	-
10269	491835.79	1352751.88	Картометрический метод	5.0	-
10270	491835.35	1352752.20	Картометрический метод	5.0	-
10271	491831.84	1352753.13	Картометрический метод	5.0	-
10272	491831.02	1352753.42	Картометрический метод	5.0	-
10273	491830.27	1352753.85	Картометрический метод	5.0	-
10274	491828.79	1352754.87	Картометрический метод	5.0	-
10275	491828.22	1352755.33	Картометрический метод	5.0	-
10276	491827.72	1352755.86	Картометрический метод	5.0	-
10277	491825.04	1352759.22	Картометрический метод	5.0	-
10278	491824.62	1352759.84	Картометрический метод	5.0	-
10279	491824.35	1352760.39	Картометрический метод	5.0	-
10280	491820.90	1352768.51	Картометрический метод	5.0	-
10281	491820.81	1352768.75	Картометрический метод	5.0	-
10282	491820.66	1352769.24	Картометрический метод	5.0	-
10283	491818.30	1352778.56	Картометрический метод	5.0	-
10284	491818.21	1352778.79	Картометрический метод	5.0	-
10285	491816.39	1352779.00	Картометрический метод	5.0	-
10286	491808.33	1352778.50	Картометрический метод	5.0	-
10287	491808.03	1352778.49	Картометрический метод	5.0	-
10288	491807.11	1352778.58	Картометрический метод	5.0	-

2. Сведения о характерных точках границ объекта					
Обозначение характерных точек границ	Координаты, м		Метод определения координат характерной точки	Средняя квадратическая погрешность положения характерной точки (Mt), м	Описание обозначения точки на местности (при наличии)
	X	Y			
1	2	3	4	5	6
10289	491804.34	1352779.12	Картометрический метод	5.0	-
10290	491803.59	1352779.33	Картометрический метод	5.0	-
10291	491802.95	1352779.61	Картометрический метод	5.0	-
10292	491798.34	1352782.07	Картометрический метод	5.0	-
10293	491797.81	1352782.40	Картометрический метод	5.0	-
10294	491797.32	1352782.79	Картометрический метод	5.0	-
10295	491792.03	1352787.63	Картометрический метод	5.0	-
10296	491787.08	1352790.76	Картометрический метод	5.0	-
10297	491786.40	1352791.28	Картометрический метод	5.0	-
10298	491785.82	1352791.90	Картометрический метод	5.0	-
10299	491781.78	1352797.07	Картометрический метод	5.0	-
10300	491781.47	1352797.52	Картометрический метод	5.0	-
10301	491776.69	1352805.23	Картометрический метод	5.0	-
10302	491770.96	1352811.91	Картометрический метод	5.0	-
10303	491766.47	1352816.06	Картометрический метод	5.0	-
10304	491764.63	1352817.29	Картометрический метод	5.0	-
10305	491761.75	1352817.41	Картометрический метод	5.0	-
10306	491757.45	1352817.06	Картометрический метод	5.0	-
10307	491756.64	1352817.06	Картометрический метод	5.0	-
10308	491755.83	1352817.19	Картометрический метод	5.0	-
10309	491755.06	1352817.45	Картометрический метод	5.0	-
10310	491754.21	1352817.82	Картометрический метод	5.0	-
10311	491753.54	1352818.17	Картометрический метод	5.0	-
10312	491752.93	1352818.62	Картометрический метод	5.0	-
10313	491752.40	1352819.15	Картометрический метод	5.0	-
10314	491751.95	1352819.76	Картометрический метод	5.0	-

2. Сведения о характерных точках границ объекта					
Обозначение характерных точек границ	Координаты, м		Метод определения координат характерной точки	Средняя квадратическая погрешность положения характерной точки (Mt), м	Описание обозначения точки на местности (при наличии)
	X	Y			
1	2	3	4	5	6
10315	491751.60	1352820.43	Картометрический метод	5.0	-
10316	491751.35	1352821.14	Картометрический метод	5.0	-
10317	491750.90	1352822.87	Картометрический метод	5.0	-
9873	491750.76	1352823.61	Картометрический метод	5.0	-
10318	492322.82	1351901.33	Картометрический метод	5.0	-
10319	492322.81	1351901.99	Картометрический метод	5.0	-
10320	492323.08	1351907.23	Картометрический метод	5.0	-
10321	492323.15	1351907.83	Картометрический метод	5.0	-
10322	492324.50	1351915.66	Картометрический метод	5.0	-
10323	492324.11	1351920.34	Картометрический метод	5.0	-
10324	492323.56	1351921.99	Картометрический метод	5.0	-
10325	492319.20	1351929.61	Картометрический метод	5.0	-
10326	492318.89	1351930.27	Картометрический метод	5.0	-
10327	492317.26	1351934.43	Картометрический метод	5.0	-
10328	492317.22	1351934.55	Картометрический метод	5.0	-
10329	492317.10	1351934.92	Картометрический метод	5.0	-
10330	492314.50	1351944.31	Картометрический метод	5.0	-
10331	492314.39	1351944.80	Картометрический метод	5.0	-
10332	492312.49	1351956.35	Картометрический метод	5.0	-
10333	492310.32	1351966.95	Картометрический метод	5.0	-
10334	492306.89	1351975.02	Картометрический метод	5.0	-
10335	492306.80	1351975.25	Картометрический метод	5.0	-
10336	492302.31	1351987.46	Картометрический метод	5.0	-
10337	492300.73	1351988.06	Картометрический метод	5.0	-
10338	492286.24	1351995.70	Картометрический метод	5.0	-
10339	492283.27	1351997.93	Картометрический метод	5.0	-

2. Сведения о характерных точках границ объекта					
Обозначение характерных точек границ	Координаты, м		Метод определения координат характерной точки	Средняя квадратическая погрешность положения характерной точки (Mt), м	Описание обозначения точки на местности (при наличии)
	X	Y			
1	2	3	4	5	6
10340	492238.92	1352031.24	Картометрический метод	5.0	-
10341	492216.37	1352056.43	Картометрический метод	5.0	-
10342	492209.53	1352064.06	Картометрический метод	5.0	-
10343	492206.80	1352067.12	Картометрический метод	5.0	-
10344	492202.84	1352071.54	Картометрический метод	5.0	-
10345	492199.23	1352077.63	Картометрический метод	5.0	-
10346	492194.87	1352093.83	Картометрический метод	5.0	-
10347	492190.59	1352092.21	Картометрический метод	5.0	-
10348	492187.84	1352096.84	Картометрический метод	5.0	-
10349	492183.16	1352103.87	Картометрический метод	5.0	-
10350	492176.13	1352109.49	Картометрический метод	5.0	-
10351	492169.10	1352110.43	Картометрический метод	5.0	-
10352	492163.95	1352111.37	Картометрический метод	5.0	-
10353	492159.26	1352115.11	Картометрический метод	5.0	-
10354	492152.70	1352123.08	Картометрический метод	5.0	-
10355	492141.46	1352126.36	Картометрический метод	5.0	-
10356	492133.49	1352124.95	Картометрический метод	5.0	-
10357	492125.06	1352125.89	Картометрический метод	5.0	-
10358	492117.56	1352131.04	Картометрический метод	5.0	-
10359	492112.87	1352143.70	Картометрический метод	5.0	-
10360	492102.56	1352162.91	Картометрический метод	5.0	-
10361	492090.38	1352172.28	Картометрический метод	5.0	-
10362	492075.39	1352175.56	Картометрический метод	5.0	-
10363	491958.39	1352150.46	Картометрический метод	5.0	-
10364	491931.45	1352144.68	Картометрический метод	5.0	-
10365	491931.30	1352145.07	Картометрический метод	5.0	-

2. Сведения о характерных точках границ объекта					
Обозначение характерных точек границ	Координаты, м		Метод определения координат характерной точки	Средняя квадратическая погрешность положения характерной точки (Mt), м	Описание обозначения точки на местности (при наличии)
	X	Y			
1	2	3	4	5	6
10366	491925.20	1352161.24	Картометрический метод	5.0	-
10367	491915.00	1352188.26	Картометрический метод	5.0	-
10368	491836.20	1352397.09	Картометрический метод	5.0	-
10369	491821.91	1352402.72	Картометрический метод	5.0	-
10370	491790.17	1352391.76	Картометрический метод	5.0	-
10371	491759.48	1352381.17	Картометрический метод	5.0	-
10372	491741.87	1352382.80	Картометрический метод	5.0	-
10373	491716.10	1352373.72	Картометрический метод	5.0	-
10374	491718.90	1352366.11	Картометрический метод	5.0	-
10375	491721.89	1352366.93	Картометрический метод	5.0	-
10376	491743.17	1352319.36	Картометрический метод	5.0	-
10377	491765.08	1352327.41	Картометрический метод	5.0	-
10378	491778.88	1352289.86	Картометрический метод	5.0	-
10379	491782.33	1352280.48	Картометрический метод	5.0	-
10380	491785.78	1352271.09	Картометрический метод	5.0	-
10381	491792.67	1352252.32	Картометрический метод	5.0	-
10382	491806.46	1352214.77	Картометрический метод	5.0	-
10383	491820.26	1352177.22	Картометрический метод	5.0	-
10384	491808.63	1352172.95	Картометрический метод	5.0	-
10385	491792.10	1352166.88	Картометрический метод	5.0	-
10386	491792.49	1352165.82	Картометрический метод	5.0	-
10387	491765.28	1352156.30	Картометрический метод	5.0	-
10388	491745.71	1352149.44	Картометрический метод	5.0	-
10389	491816.64	1352100.07	Картометрический метод	5.0	-
10390	491845.52	1352079.97	Картометрический метод	5.0	-
10391	491852.12	1352075.38	Картометрический метод	5.0	-

2. Сведения о характерных точках границ объекта					
Обозначение характерных точек границ	Координаты, м		Метод определения координат характерной точки	Средняя квадратическая погрешность положения характерной точки (Mt), м	Описание обозначения точки на местности (при наличии)
	X	Y			
1	2	3	4	5	6
10392	491857.02	1352077.18	Картометрический метод	5.0	-
10393	491859.59	1352070.18	Картометрический метод	5.0	-
10394	491872.04	1352061.51	Картометрический метод	5.0	-
10395	491883.05	1352053.85	Картометрический метод	5.0	-
10396	491896.64	1352016.84	Картометрический метод	5.0	-
10397	491910.36	1351979.52	Картометрический метод	5.0	-
10398	491940.44	1351773.97	Картометрический метод	5.0	-
10399	491922.64	1351754.11	Картометрический метод	5.0	-
10400	491804.47	1351656.80	Картометрический метод	5.0	-
10401	491789.04	1351402.09	Картометрический метод	5.0	-
10402	491786.97	1351367.95	Картометрический метод	5.0	-
10403	491785.42	1351342.48	Картометрический метод	5.0	-
10404	491736.21	1351344.07	Картометрический метод	5.0	-
10405	491685.41	1351302.79	Картометрический метод	5.0	-
10406	491648.25	1351291.92	Картометрический метод	5.0	-
10407	491642.75	1351290.31	Картометрический метод	5.0	-
10408	491618.35	1351283.17	Картометрический метод	5.0	-
10409	491574.29	1351299.62	Картометрический метод	5.0	-
10410	491474.27	1351321.84	Картометрический метод	5.0	-
10411	491465.31	1351337.74	Картометрический метод	5.0	-
10412	491404.42	1351445.67	Картометрический метод	5.0	-
10413	491322.59	1351420.55	Картометрический метод	5.0	-
10414	491315.70	1351426.52	Картометрический метод	5.0	-
10415	491295.03	1351446.27	Картометрический метод	5.0	-
10416	491286.76	1351455.46	Картометрический метод	5.0	-
10417	491278.96	1351469.70	Картометрический метод	5.0	-

2. Сведения о характерных точках границ объекта					
Обозначение характерных точек границ	Координаты, м		Метод определения координат характерной точки	Средняя квадратическая погрешность положения характерной точки (Mt), м	Описание обозначения точки на местности (при наличии)
	X	Y			
1	2	3	4	5	6
10418	491320.30	1351505.99	Картометрический метод	5.0	-
10419	491362.56	1351528.49	Картометрический метод	5.0	-
10420	491307.44	1351612.10	Картометрический метод	5.0	-
10421	491289.06	1351614.39	Картометрический метод	5.0	-
10422	491263.34	1351604.29	Картометрический метод	5.0	-
10423	491241.29	1351586.37	Картометрический метод	5.0	-
10424	491226.13	1351566.62	Картометрический метод	5.0	-
10425	491222.00	1351545.03	Картометрический метод	5.0	-
10426	491205.92	1351528.95	Картометрический метод	5.0	-
10427	491185.25	1351525.28	Картометрический метод	5.0	-
10428	491179.44	1351529.83	Картометрический метод	5.0	-
10429	491153.55	1351550.08	Картометрический метод	5.0	-
10430	491136.56	1351564.32	Картометрический метод	5.0	-
10431	491123.23	1351565.24	Картометрический метод	5.0	-
10432	491119.10	1351552.38	Картометрический метод	5.0	-
10433	491139.31	1351491.75	Картометрический метод	5.0	-
10434	491144.09	1351483.68	Картометрический метод	5.0	-
10435	491211.43	1351370.02	Картометрический метод	5.0	-
10436	491230.72	1351315.36	Картометрический метод	5.0	-
10437	491268.39	1351164.23	Картометрический метод	5.0	-
10438	491262.88	1351158.72	Картометрический метод	5.0	-
10439	491225.67	1351156.88	Картометрический метод	5.0	-
10440	491205.00	1351170.66	Картометрический метод	5.0	-
10441	491145.74	1351305.71	Картометрический метод	5.0	-
10442	491136.10	1351321.79	Картометрический метод	5.0	-
10443	491084.19	1351319.49	Картометрический метод	5.0	-

2. Сведения о характерных точках границ объекта					
Обозначение характерных точек границ	Координаты, м		Метод определения координат характерной точки	Средняя квадратическая погрешность положения характерной точки (Mt), м	Описание обозначения точки на местности (при наличии)
	X	Y			
1	2	3	4	5	6
10444	491019.88	1351315.81	Картометрический метод	5.0	-
10445	491013.54	1351314.98	Картометрический метод	5.0	-
10446	490970.73	1351309.38	Картометрический метод	5.0	-
10447	490946.38	1351298.82	Картометрический метод	5.0	-
10448	490961.62	1351247.90	Картометрический метод	5.0	-
10449	490977.96	1351193.34	Картометрический метод	5.0	-
10450	490996.92	1351038.37	Картометрический метод	5.0	-
10451	491029.07	1351028.26	Картометрический метод	5.0	-
10452	491160.45	1351008.97	Картометрический метод	5.0	-
10453	491248.64	1351006.21	Картометрический метод	5.0	-
10454	491343.26	1351002.54	Картометрический метод	5.0	-
10455	491494.85	1350844.52	Картометрический метод	5.0	-
10456	491537.94	1350847.54	Картометрический метод	5.0	-
10457	491537.94	1350847.54	Картометрический метод	5.0	-
10458	491566.97	1350849.57	Картометрический метод	5.0	-
10459	491584.45	1350868.87	Картометрический метод	5.0	-
10460	491589.16	1350879.16	Картометрический метод	5.0	-
10461	491586.26	1350888.62	Картометрический метод	5.0	-
10462	491556.76	1350917.65	Картометрический метод	5.0	-
10463	491545.65	1350932.88	Картометрический метод	5.0	-
10464	491553.98	1350947.31	Картометрический метод	5.0	-
10465	491552.13	1350968.89	Картометрический метод	5.0	-
10466	491532.69	1351007.45	Картометрический метод	5.0	-
10467	491505.84	1351037.88	Картометрический метод	5.0	-
10468	491478.77	1351050.77	Картометрический метод	5.0	-
10469	491433.30	1351058.12	Картометрический метод	5.0	-

2. Сведения о характерных точках границ объекта					
Обозначение характерных точек границ	Координаты, м		Метод определения координат характерной точки	Средняя квадратическая погрешность положения характерной точки (Mt), м	Описание обозначения точки на местности (при наличии)
	X	Y			
1	2	3	4	5	6
10470	491394.71	1351053.53	Картометрический метод	5.0	-
10471	491360.72	1351047.55	Картометрический метод	5.0	-
10472	491321.68	1351038.37	Картометрический метод	5.0	-
10473	491281.77	1351087.90	Картометрический метод	5.0	-
10474	491273.44	1351104.04	Картометрический метод	5.0	-
10475	491266.09	1351122.43	Картометрический метод	5.0	-
10476	491356.13	1351177.09	Картометрический метод	5.0	-
10477	491377.15	1351163.07	Картометрический метод	5.0	-
10478	491388.26	1351157.74	Картометрический метод	5.0	-
10479	491410.48	1351138.97	Картометрический метод	5.0	-
10480	491430.85	1351132.79	Картометрический метод	5.0	-
10481	491449.37	1351122.10	Картометрический метод	5.0	-
10482	491465.10	1351097.01	Картометрический метод	5.0	-
10483	491480.84	1351085.40	Картометрический метод	5.0	-
10484	491511.40	1351076.58	Картометрический метод	5.0	-
10485	491527.94	1351074.68	Картометрический метод	5.0	-
10486	491549.94	1351055.97	Картометрический метод	5.0	-
10487	491555.05	1351051.62	Картометрический метод	5.0	-
10488	491579.99	1351051.90	Картометрический метод	5.0	-
10489	491591.64	1351022.51	Картометрический метод	5.0	-
10490	491591.74	1351013.35	Картометрический метод	5.0	-
10491	491595.26	1351013.39	Картометрический метод	5.0	-
10492	491622.61	1350944.39	Картометрический метод	5.0	-
10493	491626.85	1350928.28	Картометрический метод	5.0	-
10494	491635.36	1350899.33	Картометрический метод	5.0	-
10495	491636.37	1350888.42	Картометрический метод	5.0	-

2. Сведения о характерных точках границ объекта					
Обозначение характерных точек границ	Координаты, м		Метод определения координат характерной точки	Средняя квадратическая погрешность положения характерной точки (Mt), м	Описание обозначения точки на местности (при наличии)
	X	Y			
1	2	3	4	5	6
10496	491638.49	1350888.71	Картометрический метод	5.0	-
10497	491639.22	1350886.21	Картометрический метод	5.0	-
10498	491640.59	1350876.51	Картометрический метод	5.0	-
10499	491643.33	1350857.07	Картометрический метод	5.0	-
10500	491656.52	1350822.13	Картометрический метод	5.0	-
10501	491645.31	1350820.81	Картометрический метод	5.0	-
10502	491645.60	1350820.68	Картометрический метод	5.0	-
10503	491806.19	1350747.62	Картометрический метод	5.0	-
10504	491933.44	1350699.49	Картометрический метод	5.0	-
10505	491937.28	1350705.93	Картометрический метод	5.0	-
10506	491880.80	1350837.37	Картометрический метод	5.0	-
10507	491879.76	1350839.79	Картометрический метод	5.0	-
10508	491861.57	1350882.13	Картометрический метод	5.0	-
10509	491849.71	1350893.33	Картометрический метод	5.0	-
10510	491788.55	1350899.66	Картометрический метод	5.0	-
10511	491773.22	1350901.25	Картометрический метод	5.0	-
10512	491768.58	1350903.78	Картометрический метод	5.0	-
10513	491767.74	1350902.37	Картометрический метод	5.0	-
10514	491740.15	1350923.49	Картометрический метод	5.0	-
10515	491746.97	1350925.60	Картометрический метод	5.0	-
10516	491767.36	1350960.65	Картометрический метод	5.0	-
10517	491787.35	1350995.02	Картометрический метод	5.0	-
10518	491800.04	1351016.83	Картометрический метод	5.0	-
10519	491801.16	1351021.66	Картометрический метод	5.0	-
10520	491801.10	1351027.55	Картометрический метод	5.0	-
10521	491824.65	1351027.68	Картометрический метод	5.0	-

2. Сведения о характерных точках границ объекта					
Обозначение характерных точек границ	Координаты, м		Метод определения координат характерной точки	Средняя квадратическая погрешность положения характерной точки (Mt), м	Описание обозначения точки на местности (при наличии)
	X	Y			
1	2	3	4	5	6
10522	491831.18	1351027.71	Картометрический метод	5.0	-
10523	491831.09	1351036.33	Картометрический метод	5.0	-
10524	491840.78	1351049.37	Картометрический метод	5.0	-
10525	491855.12	1351068.66	Картометрический метод	5.0	-
10526	491911.03	1351143.88	Картометрический метод	5.0	-
10527	491909.05	1351166.30	Картометрический метод	5.0	-
10528	491908.04	1351208.58	Картометрический метод	5.0	-
10529	491912.99	1351234.58	Картометрический метод	5.0	-
10530	491907.40	1351235.69	Картометрический метод	5.0	-
10531	491906.41	1351277.07	Картометрический метод	5.0	-
10532	491902.45	1351322.57	Картометрический метод	5.0	-
10533	491991.41	1351437.91	Картометрический метод	5.0	-
10534	491994.00	1351451.23	Картометрический метод	5.0	-
10535	492002.30	1351480.27	Картометрический метод	5.0	-
10536	492017.86	1351507.55	Картометрический метод	5.0	-
10537	492068.42	1351563.74	Картометрический метод	5.0	-
10538	492100.71	1351596.79	Картометрический метод	5.0	-
10539	492260.04	1351748.86	Картометрический метод	5.0	-
10540	492289.52	1351775.87	Картометрический метод	5.0	-
10541	492323.46	1351810.97	Картометрический метод	5.0	-
10542	492338.46	1351826.49	Картометрический метод	5.0	-
10543	492338.49	1351827.40	Картометрический метод	5.0	-
10544	492338.24	1351829.71	Картометрический метод	5.0	-
10545	492336.00	1351837.38	Картометрический метод	5.0	-
10546	492335.88	1351837.91	Картометрический метод	5.0	-
10547	492335.81	1351838.55	Картометрический метод	5.0	-

2. Сведения о характерных точках границ объекта					
Обозначение характерных точек границ	Координаты, м		Метод определения координат характерной точки	Средняя квадратическая погрешность положения характерной точки (Mt), м	Описание обозначения точки на местности (при наличии)
	X	Y			
1	2	3	4	5	6
10548	492335.40	1351847.54	Картометрический метод	5.0	-
10549	492334.41	1351857.40	Картометрический метод	5.0	-
10550	492332.96	1351868.30	Картометрический метод	5.0	-
10551	492330.80	1351885.32	Картометрический метод	5.0	-
10552	492330.01	1351888.12	Картометрический метод	5.0	-
10553	492327.98	1351891.45	Картометрический метод	5.0	-
10554	492325.47	1351894.38	Картометрический метод	5.0	-
10555	492324.95	1351895.11	Картометрический метод	5.0	-
10556	492324.86	1351895.29	Картометрический метод	5.0	-
10557	492323.87	1351897.16	Картометрический метод	5.0	-
10558	492323.60	1351897.78	Картометрический метод	5.0	-
10559	492323.41	1351898.42	Картометрический метод	5.0	-
10560	492322.92	1351900.67	Картометрический метод	5.0	-
10318	492322.82	1351901.33	Картометрический метод	5.0	-
10561	491831.12	1351364.52	Картометрический метод	5.0	-
10562	491828.27	1351366.35	Картометрический метод	5.0	-
10563	491825.01	1351366.07	Картометрический метод	5.0	-
10564	491819.76	1351365.41	Картометрический метод	5.0	-
10565	491814.64	1351366.26	Картометрический метод	5.0	-
10566	491813.67	1351366.98	Картометрический метод	5.0	-
10567	491812.81	1351369.42	Картометрический метод	5.0	-
10568	491812.41	1351375.90	Картометрический метод	5.0	-
10569	491810.79	1351382.48	Картометрический метод	5.0	-
10570	491810.64	1351384.02	Картометрический метод	5.0	-
10571	491811.28	1351386.18	Картометрический метод	5.0	-
10572	491813.98	1351387.98	Картометрический метод	5.0	-

2. Сведения о характерных точках границ объекта					
Обозначение характерных точек границ	Координаты, м		Метод определения координат характерной точки	Средняя квадратическая погрешность положения характерной точки (Mt), м	Описание обозначения точки на местности (при наличии)
	X	Y			
1	2	3	4	5	6
10573	491818.14	1351387.75	Картометрический метод	5.0	-
10574	491823.14	1351386.43	Картометрический метод	5.0	-
10575	491826.07	1351386.75	Картометрический метод	5.0	-
10576	491827.53	1351388.76	Картометрический метод	5.0	-
10577	491828.93	1351391.26	Картометрический метод	5.0	-
10578	491832.15	1351391.59	Картометрический метод	5.0	-
10579	491835.35	1351392.57	Картометрический метод	5.0	-
10580	491837.29	1351394.21	Картометрический метод	5.0	-
10581	491841.67	1351395.15	Картометрический метод	5.0	-
10582	491842.19	1351394.65	Картометрический метод	5.0	-
10583	491842.43	1351392.60	Картометрический метод	5.0	-
10584	491841.55	1351388.63	Картометрический метод	5.0	-
10585	491843.34	1351381.28	Картометрический метод	5.0	-
10586	491843.98	1351375.07	Картометрический метод	5.0	-
10587	491843.72	1351368.96	Картометрический метод	5.0	-
10588	491842.82	1351365.60	Картометрический метод	5.0	-
10589	491841.12	1351364.24	Картометрический метод	5.0	-
10590	491837.93	1351363.55	Картометрический метод	5.0	-
10591	491833.70	1351363.39	Картометрический метод	5.0	-
10561	491831.12	1351364.52	Картометрический метод	5.0	-
10592	492383.99	1363581.55	Картометрический метод	5.0	-
10593	492333.05	1363675.09	Картометрический метод	5.0	-
10594	492471.54	1363762.21	Картометрический метод	5.0	-
10595	492449.71	1363786.38	Картометрический метод	5.0	-
10596	492421.93	1363769.18	Картометрический метод	5.0	-
10597	492382.24	1363728.17	Картометрический метод	5.0	-

2. Сведения о характерных точках границ объекта					
Обозначение характерных точек границ	Координаты, м		Метод определения координат характерной точки	Средняя квадратическая погрешность положения характерной точки (Mt), м	Описание обозначения точки на местности (при наличии)
	X	Y			
1	2	3	4	5	6
10598	492314.80	1363706.52	Картометрический метод	5.0	-
10599	492301.54	1363717.59	Картометрический метод	5.0	-
10600	492303.29	1363721.80	Картометрический метод	5.0	-
10601	492289.41	1363740.23	Картометрический метод	5.0	-
10602	492380.29	1363804.74	Картометрический метод	5.0	-
10603	492217.10	1364094.86	Картометрический метод	5.0	-
10604	492058.46	1364161.41	Картометрический метод	5.0	-
10605	491896.96	1364083.79	Картометрический метод	5.0	-
10606	491921.53	1364024.19	Картометрический метод	5.0	-
10607	491902.31	1364036.28	Картометрический метод	5.0	-
10608	491902.02	1364035.09	Картометрический метод	5.0	-
10609	491886.14	1364033.77	Картометрический метод	5.0	-
10610	491875.10	1364053.40	Картометрический метод	5.0	-
10611	491834.44	1364078.98	Картометрический метод	5.0	-
10612	491824.35	1363891.85	Картометрический метод	5.0	-
10613	491768.54	1363844.63	Картометрический метод	5.0	-
10614	491494.18	1364171.41	Картометрический метод	5.0	-
10615	491353.58	1364166.81	Картометрический метод	5.0	-
10616	491424.58	1364004.89	Картометрический метод	5.0	-
10617	491500.88	1364019.92	Картометрический метод	5.0	-
10618	491512.31	1363997.57	Картометрический метод	5.0	-
10619	491518.30	1363906.63	Картометрический метод	5.0	-
10620	491406.65	1363875.06	Картометрический метод	5.0	-
10621	491400.86	1363850.06	Картометрический метод	5.0	-
10622	491405.63	1363800.84	Картометрический метод	5.0	-
10623	491437.38	1363773.86	Картометрический метод	5.0	-

2. Сведения о характерных точках границ объекта					
Обозначение характерных точек границ	Координаты, м		Метод определения координат характерной точки	Средняя квадратическая погрешность положения характерной точки (Mt), м	Описание обозначения точки на местности (при наличии)
	X	Y			
1	2	3	4	5	6
10624	491521.51	1363770.68	Картометрический метод	5.0	-
10625	491619.94	1363784.97	Картометрический метод	5.0	-
10626	491677.09	1363783.38	Картометрический метод	5.0	-
10627	491702.36	1363738.79	Картометрический метод	5.0	-
10628	491777.35	1363745.73	Картометрический метод	5.0	-
10629	491659.32	1363636.50	Картометрический метод	5.0	-
10630	491587.01	1363604.90	Картометрический метод	5.0	-
10631	491495.24	1363565.51	Картометрический метод	5.0	-
10632	491466.75	1363523.40	Картометрический метод	5.0	-
10633	491436.43	1363478.58	Картометрический метод	5.0	-
10634	491438.60	1363470.97	Картометрический метод	5.0	-
10635	491447.25	1363440.72	Картометрический метод	5.0	-
10636	491472.37	1363422.72	Картометрический метод	5.0	-
10637	491470.78	1363411.61	Картометрический метод	5.0	-
10638	491458.16	1363402.56	Картометрический метод	5.0	-
10639	491473.93	1363347.36	Картометрический метод	5.0	-
10640	491605.36	1363390.53	Картометрический метод	5.0	-
10641	491671.48	1363358.64	Картометрический метод	5.0	-
10642	491539.54	1363278.91	Картометрический метод	5.0	-
10643	491656.42	1363154.24	Картометрический метод	5.0	-
10644	491709.46	1363203.58	Картометрический метод	5.0	-
10645	491717.00	1363154.69	Картометрический метод	5.0	-
10646	491722.70	1363154.15	Картометрический метод	5.0	-
10647	491734.47	1363153.04	Картометрический метод	5.0	-
10648	491986.74	1363129.28	Картометрический метод	5.0	-
10649	492053.84	1363069.72	Картометрический метод	5.0	-

2. Сведения о характерных точках границ объекта					
Обозначение характерных точек границ	Координаты, м		Метод определения координат характерной точки	Средняя квадратическая погрешность положения характерной точки (Mt), м	Описание обозначения точки на местности (при наличии)
	X	Y			
1	2	3	4	5	6
10650	492161.84	1363104.43	Картометрический метод	5.0	-
10651	492241.95	1363098.98	Картометрический метод	5.0	-
10652	492269.79	1363111.69	Картометрический метод	5.0	-
10653	492305.51	1363111.69	Картометрический метод	5.0	-
10654	492337.26	1363102.43	Картометрический метод	5.0	-
10655	492375.62	1363105.08	Картометрический метод	5.0	-
10656	492388.85	1363116.98	Картометрический метод	5.0	-
10657	492389.96	1363132.48	Картометрический метод	5.0	-
10658	492298.45	1363310.73	Картометрический метод	5.0	-
10659	492375.67	1363337.28	Картометрический метод	5.0	-
10660	492413.48	1363350.28	Картометрический метод	5.0	-
10661	492404.86	1363374.10	Картометрический метод	5.0	-
10662	492404.85	1363374.11	Картометрический метод	5.0	-
10663	492355.78	1363419.93	Картометрический метод	5.0	-
10664	492345.20	1363450.36	Картометрический метод	5.0	-
10665	492354.86	1363477.03	Картометрический метод	5.0	-
10666	492364.86	1363484.57	Картометрический метод	5.0	-
10667	492358.40	1363502.40	Картометрический метод	5.0	-
10668	492479.14	1363523.94	Картометрический метод	5.0	-
10669	492531.20	1363567.39	Картометрический метод	5.0	-
10670	492567.62	1363618.73	Картометрический метод	5.0	-
10671	492574.06	1363648.80	Картометрический метод	5.0	-
10672	492544.96	1363679.23	Картометрический метод	5.0	-
10673	492519.82	1363687.16	Картометрический метод	5.0	-
10674	492492.04	1363669.97	Картометрический метод	5.0	-
10675	492444.41	1363615.73	Картометрический метод	5.0	-

2. Сведения о характерных точках границ объекта

Обозначение характерных точек границ	Координаты, м		Метод определения координат характерной точки	Средняя квадратическая погрешность положения характерной точки (Mt), м	Описание обозначения точки на местности (при наличии)
	X	Y			
1	2	3	4	5	6
10676	492416.63	1363589.27	Картометрический метод	5.0	-
10677	492398.11	1363586.62	Картометрический метод	5.0	-
10678	492391.81	1363588.95	Картометрический метод	5.0	-
10592	492383.99	1363581.55	Картометрический метод	5.0	-

3. Сведения о характерных точках части (частей) границы объекта

Обозначение характерных точек части границы	Координаты, м		Метод определения координат характерной точки	Средняя квадратическая погрешность положения характерной точки (Mt), м	Описание обозначения точки на местности (при наличии)
	X	Y			
1	2	3	4	5	6
-	-	-	-	-	-

Раздел 3

Сведения о местоположении измененных (уточненных) границ объекта

1. Система координат -

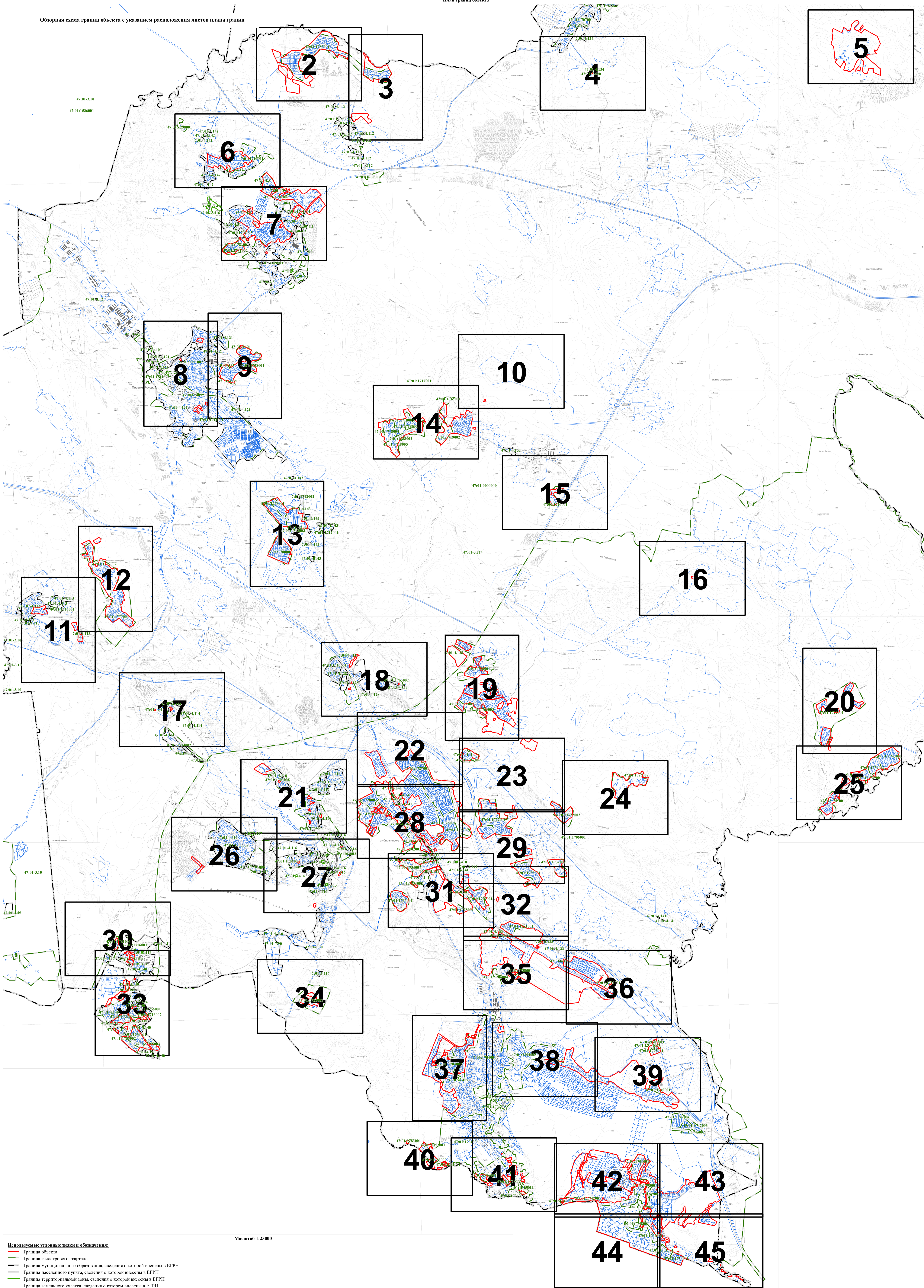
2. Сведения о характерных точках границ объекта

Обозначение характерных точек границ	Существующие координаты, м		Измененные (уточненные) координаты, м		Метод определения координат характерной точки	Средняя квадратическая погрешность положения характерной точки (M _t), м	Описание обозначения точки на местности (при наличии)
	X	Y	X	Y			
1	2	3	4	5	6	7	8
-	-	-	-	-	-	-	

3. Сведения о характерных точках части (частей) границы объекта

Обозначение характерных точек части границы	Существующие координаты, м		Измененные (уточненные) координаты, м		Метод определения координат характерной точки	Средняя квадратическая погрешность положения характерной точки (M _t), м	Описание обозначения точки на местности (при наличии)
	X	Y	X	Y			
1	2	3	4	5	6	7	8
-	-	-	-	-	-	-	

Обзорная схема границ объекта с указанием расположения листов плана границ



Используемые условные знаки и обозначения:

- Граница объекта
- Граница кадастрового квартала
- Граница муниципального образования, сведения о которой внесены в ЕГРН
- Граница населенного пункта, сведения о которой внесены в ЕГРН
- Граница территориальной зоны, сведения о которой внесены в ЕГРН
- Граница земельного участка, сведения о котором внесены в ЕГРН

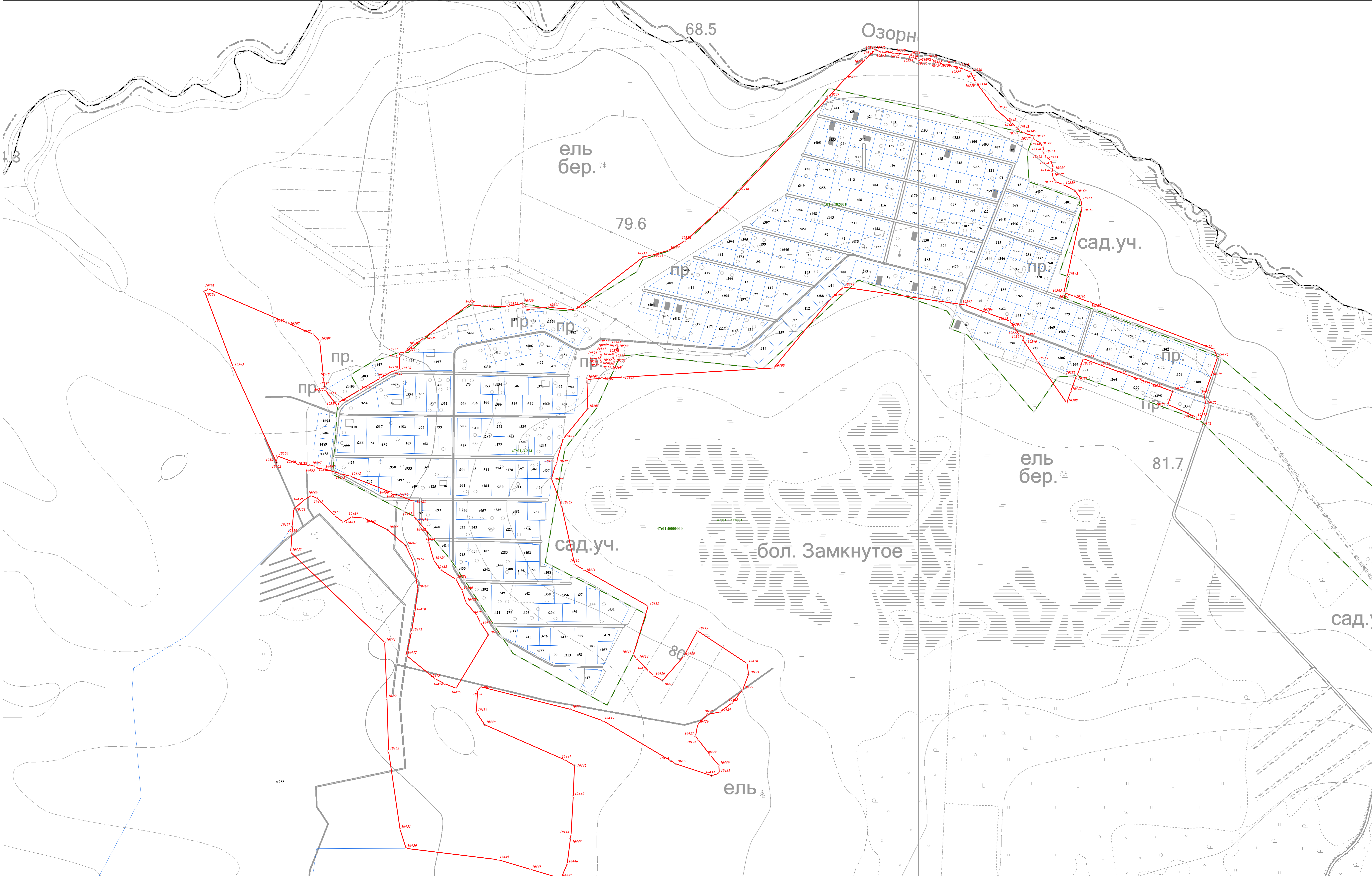
47:01-7422 Номер границы территориальной зоны, сведения о границах которой внесены в ЕГРН
47:01-487 Номер границы муниципального образования или населенного пункта, сведения о границах которых внесены в ЕГРН
47:01-1713001 Номер кадастрового квартала

Масштаб 1:25000

Подпись _____

Дата " 11 " октября 2021 г.

Место для оттиска печати (при наличии) лица, составившего описание местоположения границ



Используемые условные знаки и обозначения:

- Граница объекта
- Граница кадастрового квартала
- Граница муниципального образования, сведения о которой внесены в ЕГРН
- Граница населенного пункта, сведения о которой внесены в ЕГРН
- Граница территориальной зоны, сведения о которой внесены в ЕГРН
- Граница земельного участка, сведения о котором внесены в ЕГРН
- Характерная точка границы объекта работ

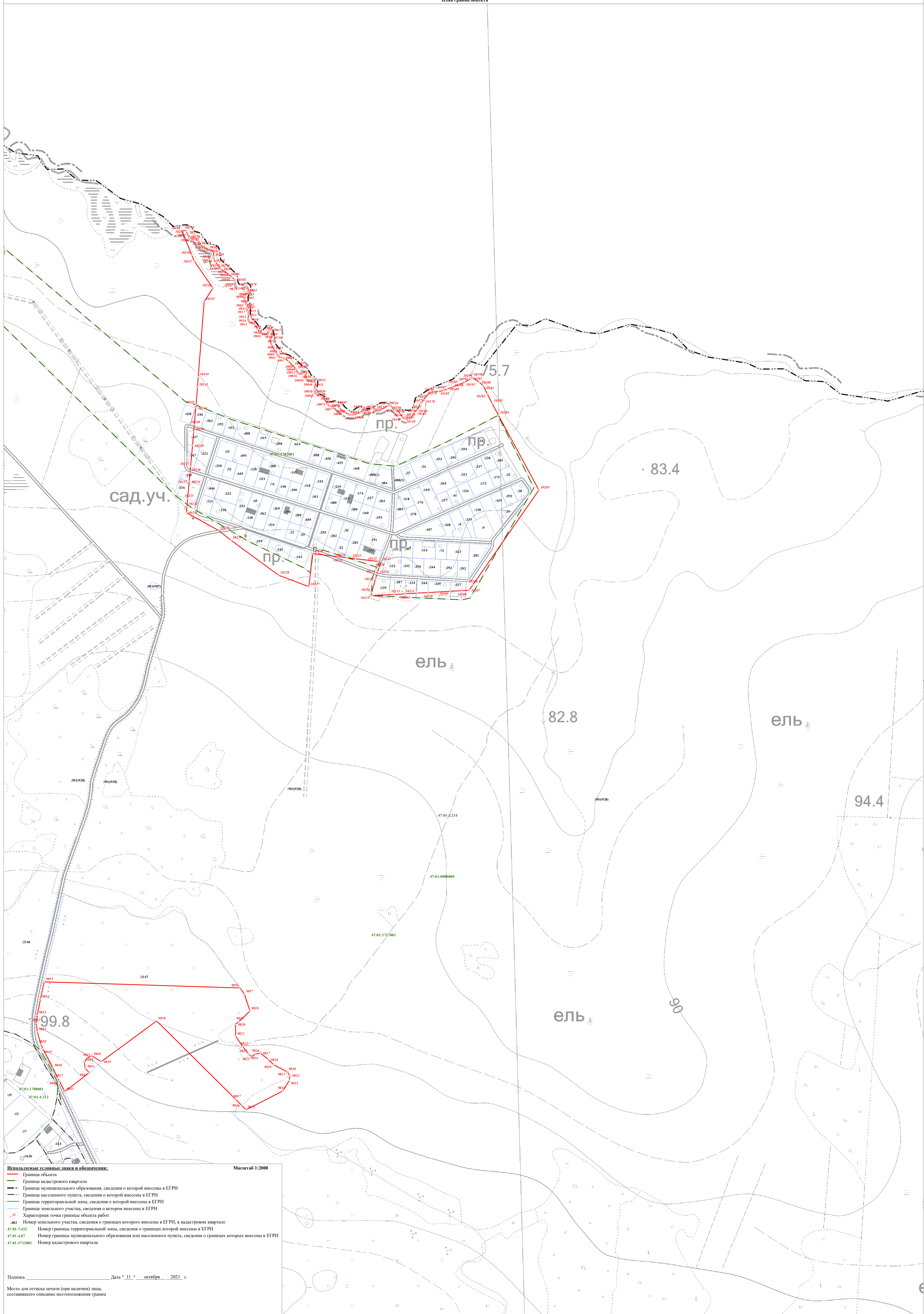
483 Номер земельного участка, сведения о границах которого внесены в ЕГРН, в кадастровом квартале
 47-01-7.422 Номер границы территориальной зоны, сведения о границах которой внесены в ЕГРН
 47-01-4.87 Номер границы муниципального образования или населенного пункта, сведения о границах которых внесены в ЕГРН
 47-01-17.13.001 Номер кадастрового квартала

Масштаб 1:2000

Подпись _____ Дата " 11 " октября 2021 г.

Место для оттиска печати (при наличии) лица, составившего описание местоположения границ

Лист 2 из 2



Используемые условные знаки и обозначения:

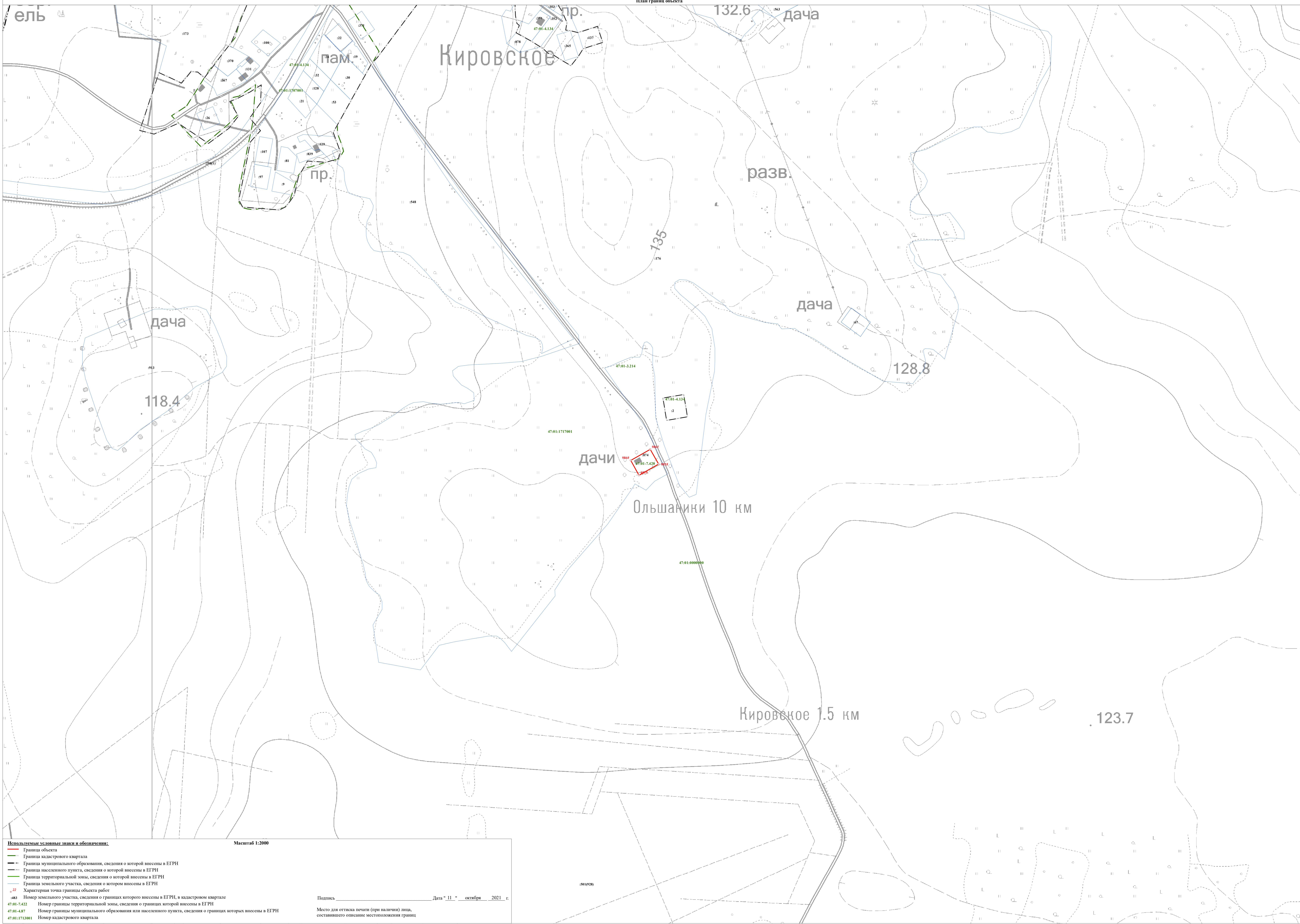
- Граница объекта
- Граница кадастрового квартала
- Граница муниципального образования, сведения о которой внесены в ЕГРН
- Граница населенного пункта, сведения о которой внесены в ЕГРН
- Граница территориальной зоны, сведения о которой внесены в ЕГРН
- Граница земельного участка, сведения о котором внесены в ЕГРН
- Характерная точка границы объекта работ
- Номер земельного участка, сведения о границах которого внесены в ЕГРН, в кадастровом квартале
- 47:01:7.422 Номер границы территориальной зоны, сведения о границах которой внесены в ЕГРН
- 47:01:4.87 Номер границы муниципального образования или населенного пункта, сведения о границах которых внесены в ЕГРН
- 47:01:171001 Номер кадастрового квартала

Масштаб 1:2000

Подпись _____ Дата " 11 " октября 2021 г.

Место для отгиска печати (при наличии) лица, составившего описание местоположения границ

Иллюстрация 3



Используемые условные знаки и обозначения:

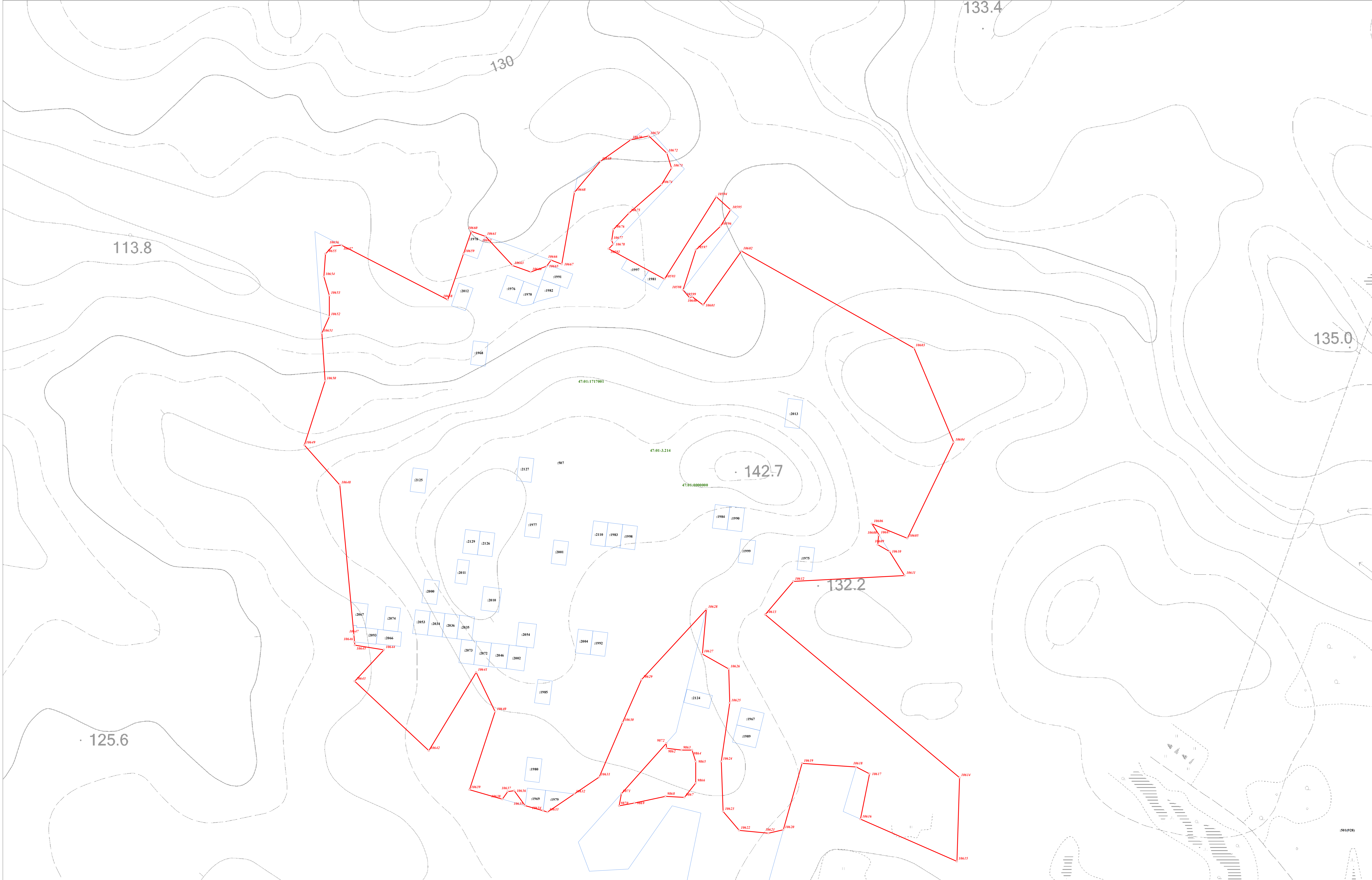
- Граница объекта
- Граница кадастрового квартала
- Граница муниципального образования, сведения о которой внесены в ЕГРН
- Граница населенного пункта, сведения о которой внесены в ЕГРН
- Граница территориальной зоны, сведения о которой внесены в ЕГРН
- Граница земельного участка, сведения о котором внесены в ЕГРН
- ▲ Характерная точка границы объекта работ

№483 Номер земельного участка, сведения о границах которого внесены в ЕГРН, в кадастровом квартале
 47-01-7-422 Номер границы территориальной зоны, сведения о границах которой внесены в ЕГРН
 47-01-4-87 Номер границы муниципального образования или населенного пункта, сведения о границах которых внесены в ЕГРН
 47-01-1713001 Номер кадастрового квартала

Масштаб 1:2000

Подпись _____ Дата " 11 " октября 2021 г.

Место для оттиска печати (при наличии) лица, составившего описание местоположения границ



Используемые условные знаки и обозначения:

- Граница объекта
- Граница кадастрового квартала
- Граница муниципального образования, сведения о которой внесены в ЕГРН
- Граница населенного пункта, сведения о которой внесены в ЕГРН
- Граница территориальной зоны, сведения о которой внесены в ЕГРН
- Граница земельного участка, сведения о котором внесены в ЕГРН
- Характерная точка границы объекта работ

483 Номер земельного участка, сведения о границах которого внесены в ЕГРН, в кадастровом квартале
 47-91-7-422 Номер границы территориальной зоны, сведения о границах которой внесены в ЕГРН
 47-91-4-87 Номер границы муниципального образования или населенного пункта, сведения о границах которых внесены в ЕГРН
 47-91-1713001 Номер кадастрового квартала

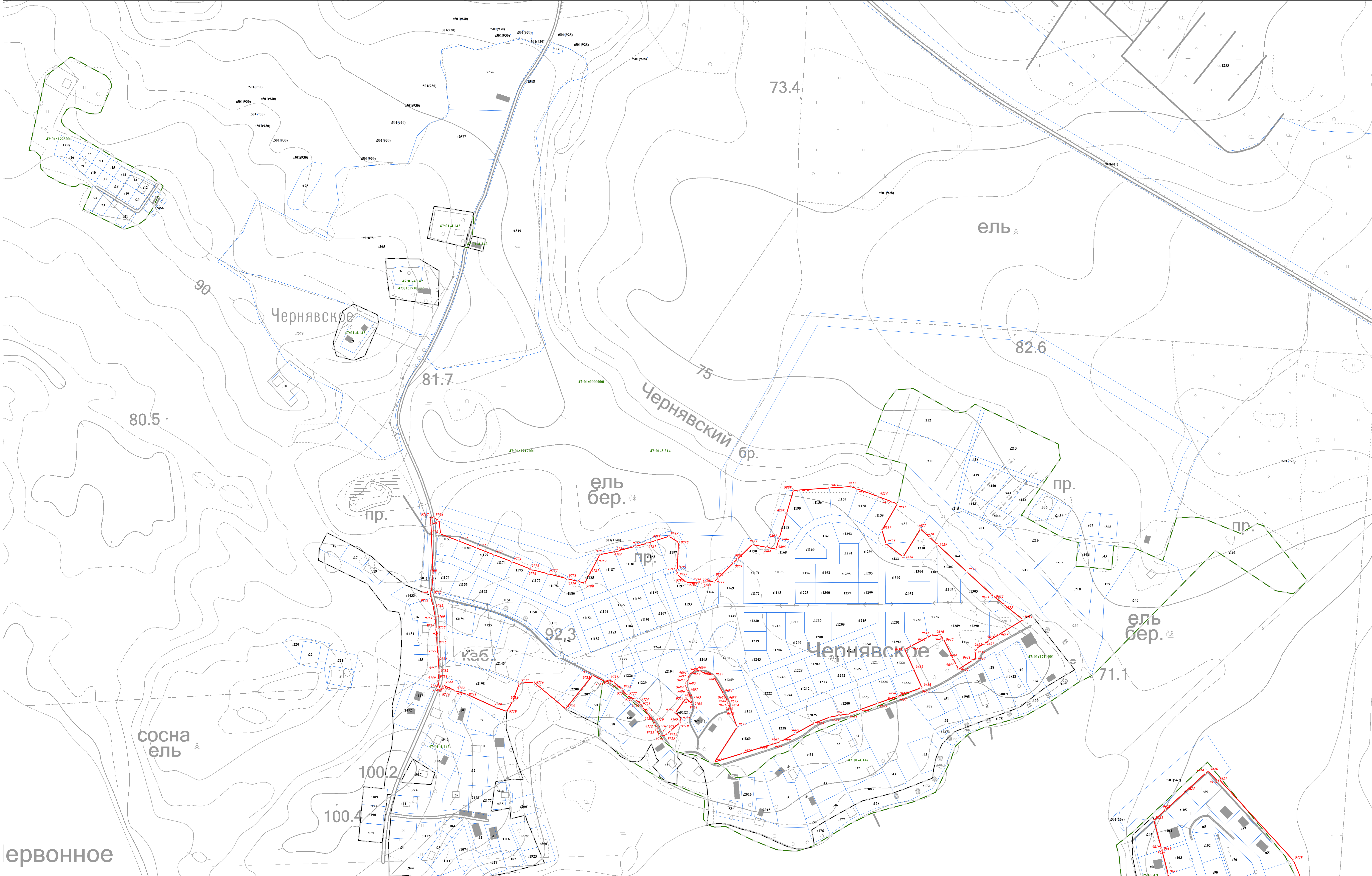
Масштаб 1:2000

Подпись _____ Дата " 11 " октября 2021 г.

Место для оттиска печати (при наличии) лица, составившего описание местоположения границ

Лист 5

С



Используемые условные знаки и обозначения:

- Граница объекта
- Граница кадастрового квартала
- Граница муниципального образования, сведения о которой внесены в ЕГРН
- Граница населенного пункта, сведения о которой внесены в ЕГРН
- Граница территориальной зоны, сведения о которой внесены в ЕГРН
- Граница земельного участка, сведения о котором внесены в ЕГРН
- Характерная точка границы объекта работ

№83 Номер земельного участка, сведения о границах которого внесены в ЕГРН, в кадастровом квартале
 47-01-7422 Номер границы территориальной зоны, сведения о границах которой внесены в ЕГРН
 47-01-487 Номер границы муниципального образования или населенного пункта, сведения о границах которых внесены в ЕГРН
 47-01-1713001 Номер кадастрового квартала

Масштаб 1:2000

Подпись _____ Дата "11" октября 2021 г.

Место для оттиска печати (при наличии) лица, составившего описание местоположения границ

Лист 6 Лист 7 Лист 8

3. Чернявское

ка
авод

сна

75.5

бр.

План границ объекта
Лист 4

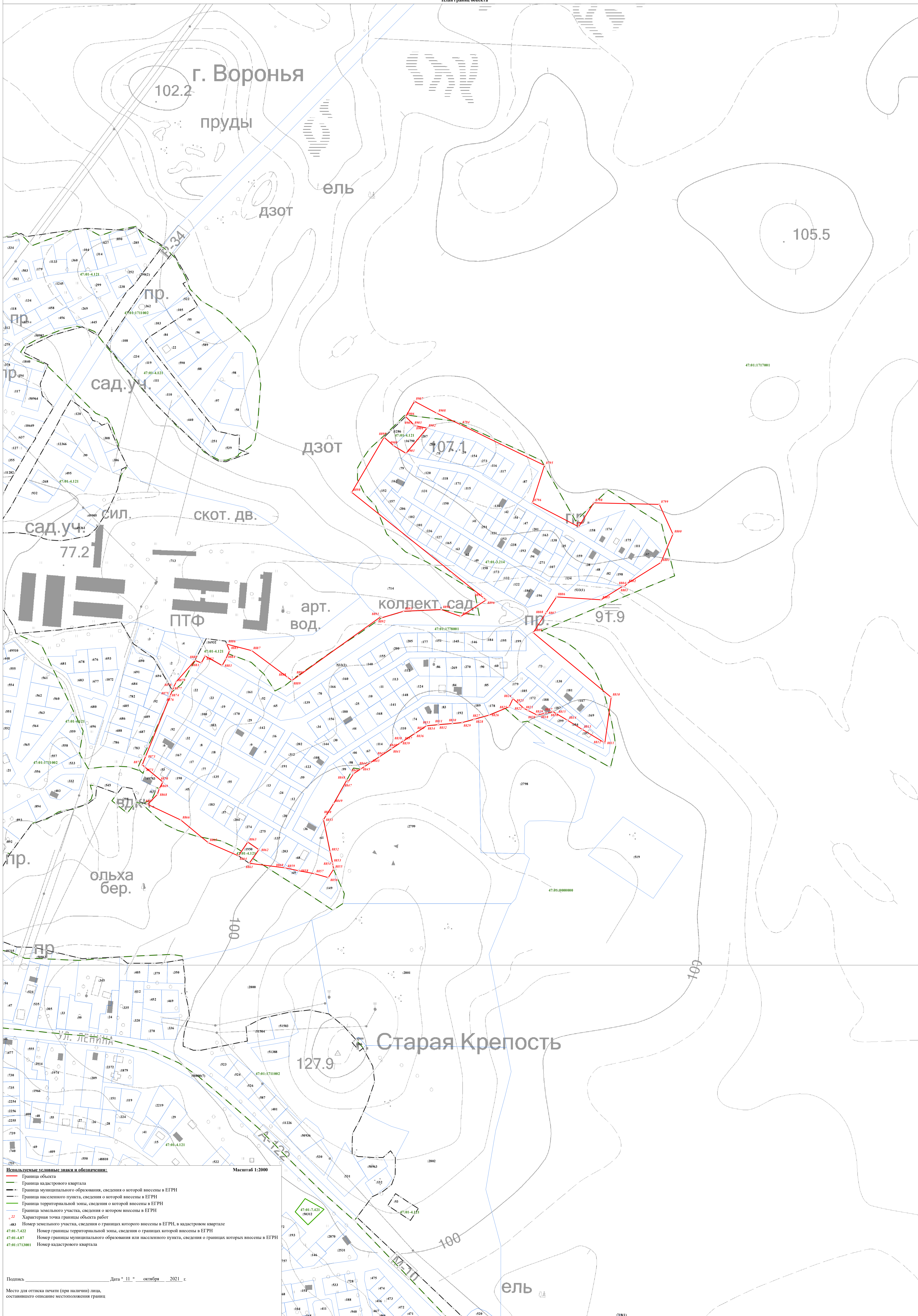


Используемые условные знаки и обозначения:

- Граница объекта
- Граница кадастрового квартала
- Граница муниципального образования, сведения о которой внесены в ЕГРН
- Граница населенного пункта, сведения о которой внесены в ЕГРН
- Граница территориальной зоны, сведения о которой внесены в ЕГРН
- Граница земельного участка, сведения о котором внесены в ЕГРН
- Характерная точка границы объекта работ
- №83 Номер земельного участка, сведения о границах которого внесены в ЕГРН, в кадастровом квартале
- 47:01:7422 Номер границы территориальной зоны, сведения о границах которой внесены в ЕГРН
- 47:01:487 Номер границы муниципального образования или населенного пункта, сведения о границах которых внесены в ЕГРН
- 47:01:171001 Номер кадастрового квартала

Масштаб 1:2000

Подпись _____ Дата " 11 " октября 2021 г.
Место для оттиска печати (при наличии) лица, составившего описание местоположения границ



Используемые условные знаки и обозначения:

- Граница объекта
- Граница кадастрового квартала
- Граница муниципального образования, сведения о которой внесены в ЕГРН
- Граница населенного пункта, сведения о которой внесены в ЕГРН
- Граница территориальной зоны, сведения о которой внесены в ЕГРН
- Граница земельного участка, сведения о котором внесены в ЕГРН
- Характерная точка границы объекта работ

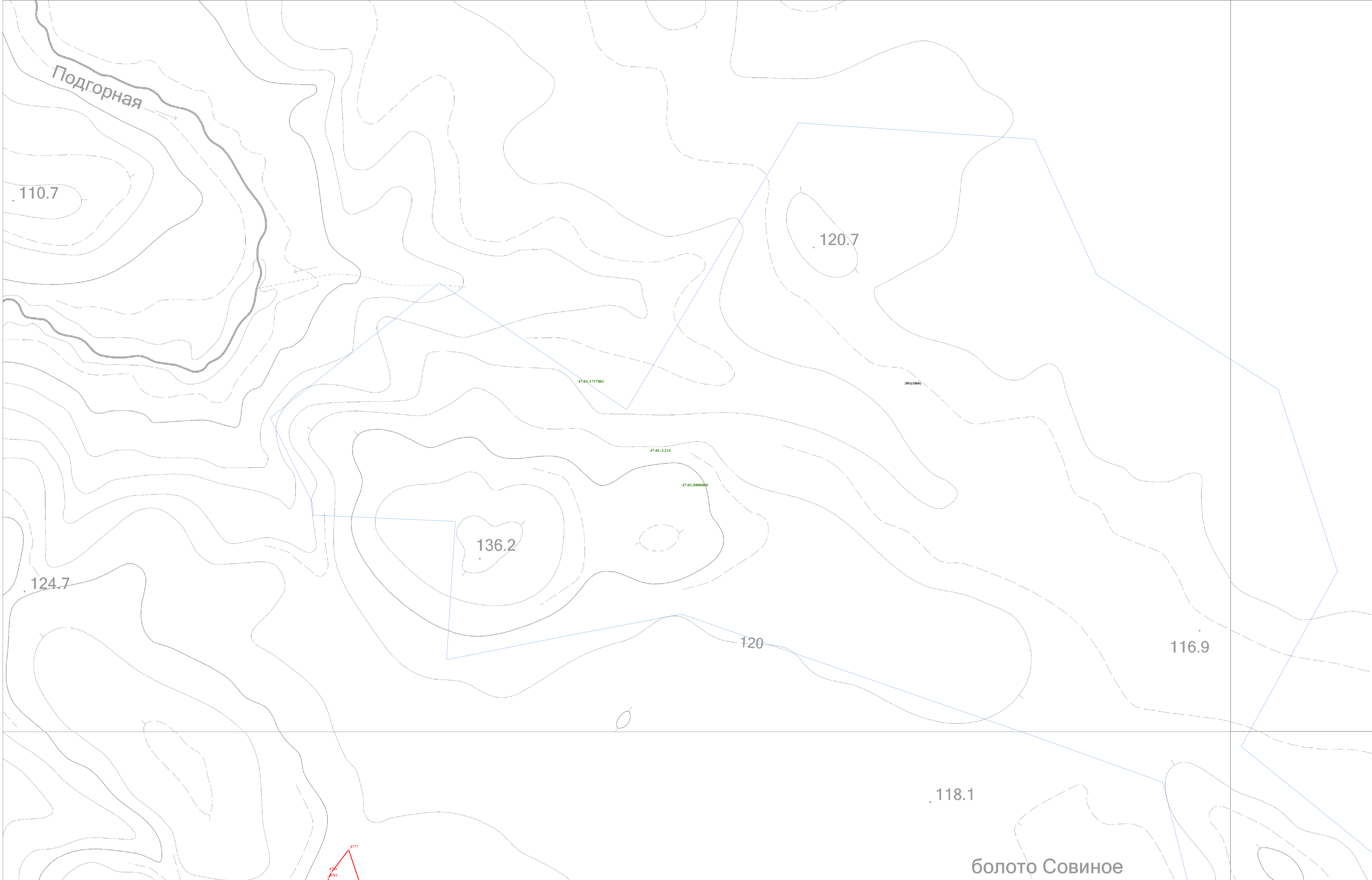
№ — Номер земельного участка, сведения о границах которого внесены в ЕГРН, в кадастровом квартале
47-01-7.422 — Номер границы территориальной зоны, сведения о границах которой внесены в ЕГРН
47-01-4.87 — Номер границы муниципального образования или населенного пункта, сведения о границах которых внесены в ЕГРН
47-01:1713001 — Номер кадастрового квартала

Масштаб 1:2000

Подпись _____ Дата " 11 " октября 2021 г.

Место для оттиска печати (при наличии) лица, составившего описание местоположения границ

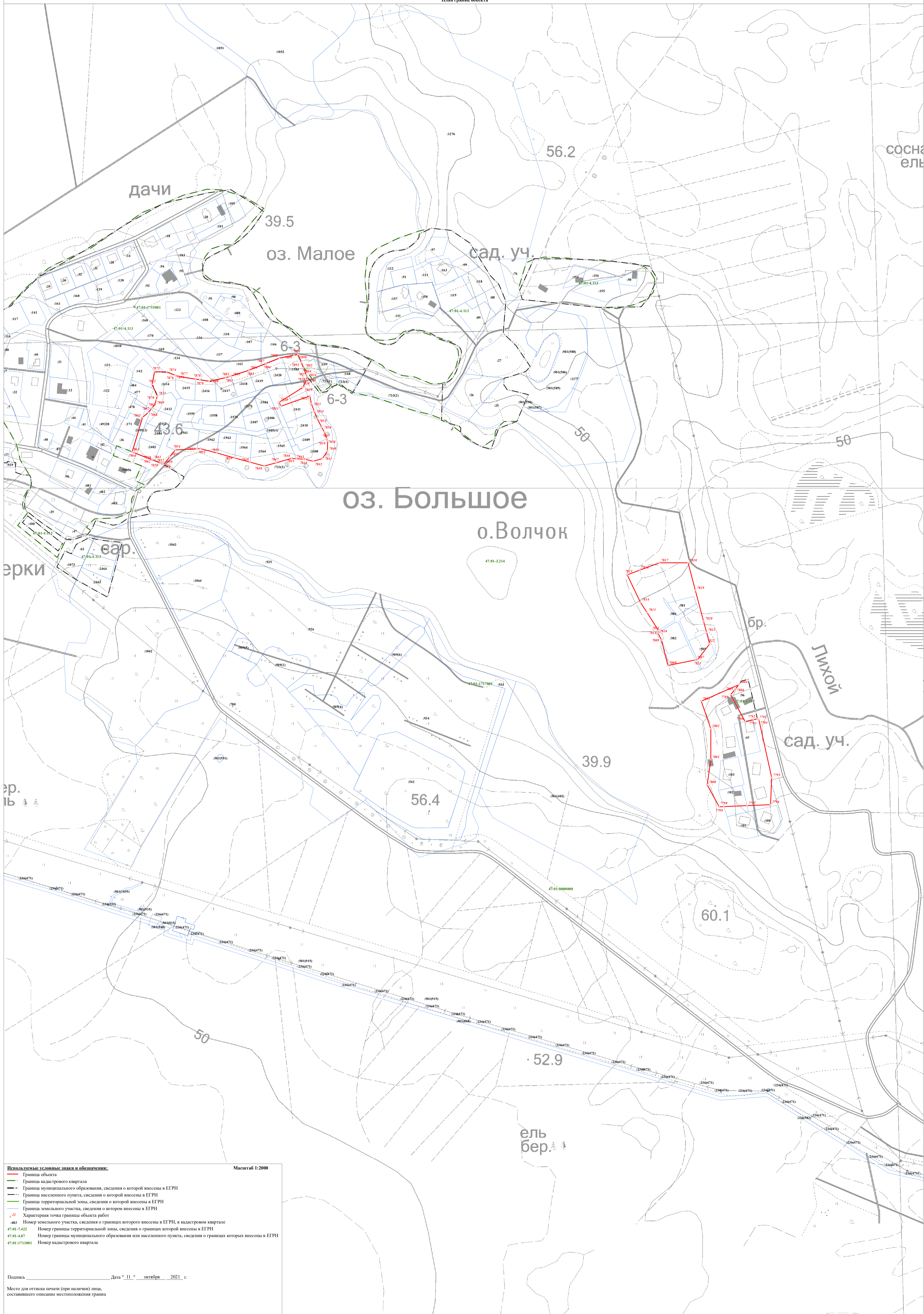
Лист 4 из 9



болото Совиное

- Используемые условные знаки и обозначения:**
- Граница объекта
 - Граница кадастрового квартала
 - Граница муниципального образования, сведения о границах которой внесены в ЕГРН
 - Граница населенного пункта, сведения о границах которой внесены в ЕГРН
 - Граница территориальной зоны, сведения о границах которой внесены в ЕГРН
 - Граница земельного участка, сведения о котором внесены в ЕГРН
 - Характерная точка границы объекта работ
 - 483 Номер земельного участка, сведения о границах которого внесены в ЕГРН, в кадастровом квартале
 - 47:01:74:422 Номер границы территориальной зоны, сведения о границах которой внесены в ЕГРН
 - 47:01:48:87 Номер границы муниципального образования или населенного пункта, сведения о границах которых внесены в ЕГРН
 - 47:01:17:13001 Номер кадастрового квартала

Масштаб 1:2000



Используемые условные знаки и обозначения:

- Граница объекта
- Граница кадастрового квартала
- Граница муниципального образования, сведения о которой внесены в ЕГРН
- Граница населенного пункта, сведения о которой внесены в ЕГРН
- Граница территориальной зоны, сведения о которой внесены в ЕГРН
- Граница земельного участка, сведения о котором внесены в ЕГРН
- Характерная точка границы объекта работ
- Номер земельного участка, сведения о границах которого внесены в ЕГРН, в кадастровом квартале
- 47:01-7.422 Номер границы территориальной зоны, сведения о границах которой внесены в ЕГРН
- 47:01-4.87 Номер границы муниципального образования или населенного пункта, сведения о границах которых внесены в ЕГРН
- 47:01:1713001 Номер кадастрового квартала

Масштаб 1:2000

Подпись _____ Дата " 11 " октября 2021 г.

Место для оттиска печати (при наличии) лица, составившего описание местоположения границ

сосна бер.

сосна бер.

ель сосна

57.7

60.6

бол.Отвальное

сад.уч. коллективное садоводство СНТ "Конта"

63.5

60

сосна ель

66.3

сад.уч.

58.6

65

50

Используемые условные знаки и обозначения:

- Граница объекта
- Граница кадастрового квартала
- Граница муниципального образования, сведения о которой внесены в ЕГРН
- Граница населенного пункта, сведения о которой внесены в ЕГРН
- Граница территориальной зоны, сведения о которой внесены в ЕГРН
- Граница земельного участка, сведения о котором внесены в ЕГРН
- Характерная точка границы объекта работ
- 83 Номер земельного участка, сведения о границах которого внесены в ЕГРН, в кадастровом квартале
- 47:01:7422 Номер границы территориальной зоны, сведения о границах которой внесены в ЕГРН
- 47:01:487 Номер границы муниципального образования или населенного пункта, сведения о границах которых внесены в ЕГРН
- 47:01:1713001 Номер кадастрового квартала

Масштаб 1:2000

Подпись _____ Дата " 11 " октября 2021 г.

Место для оттиска печати (при наличии) лица, составившего описание местоположения границ

Итого: 12 листов

ель сосна

56

ель сосна

117.6

111.3

садоводство "Чайка"

123.2

бр.

ель

76.7

138.3

83.9

134.1

садоводство "Чайка"

ель сосна

ый лес

сосна бер.

72.4

ур. Чайкинское

125.6

120.8

ель

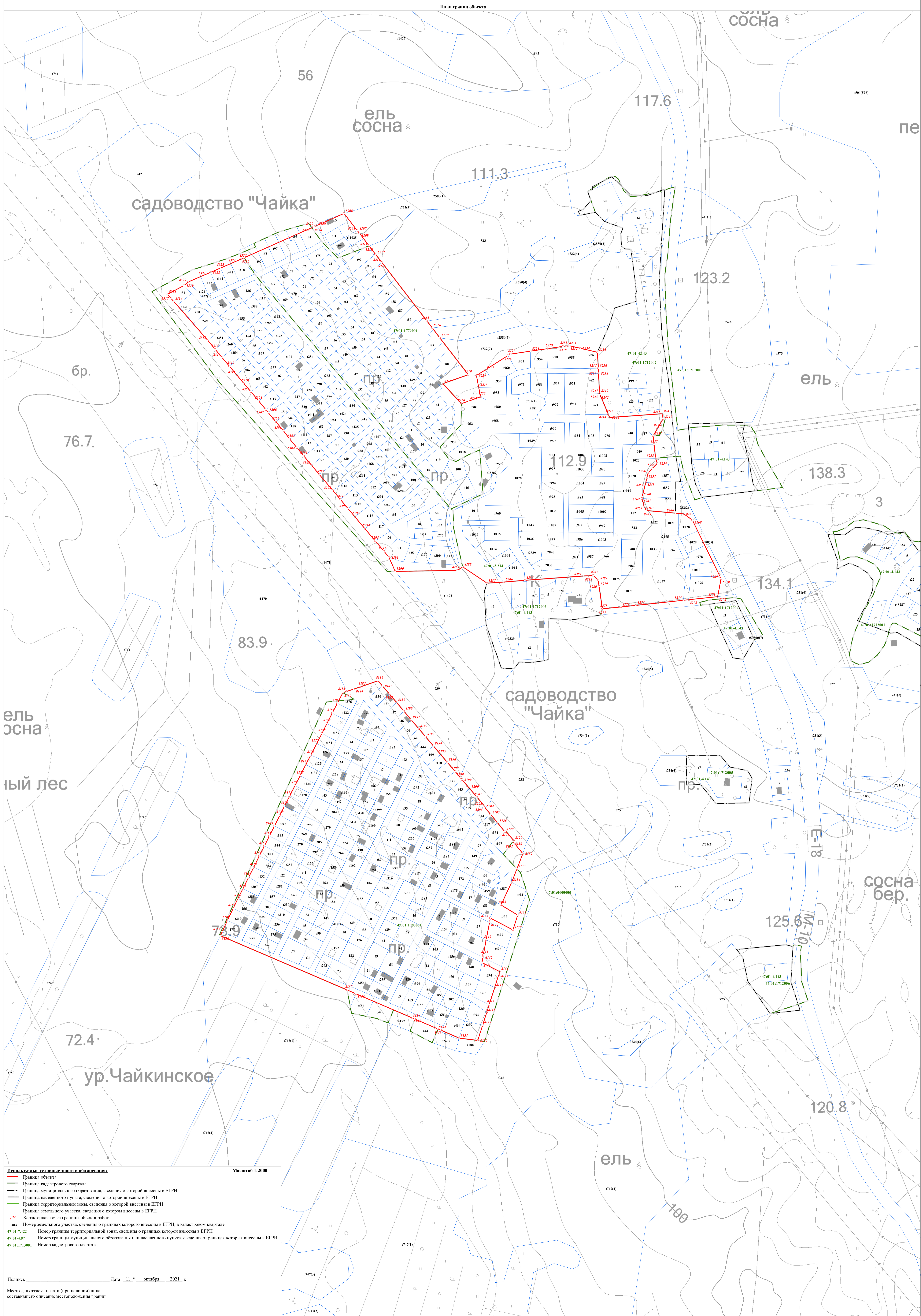
Используемые условные знаки и обозначения:

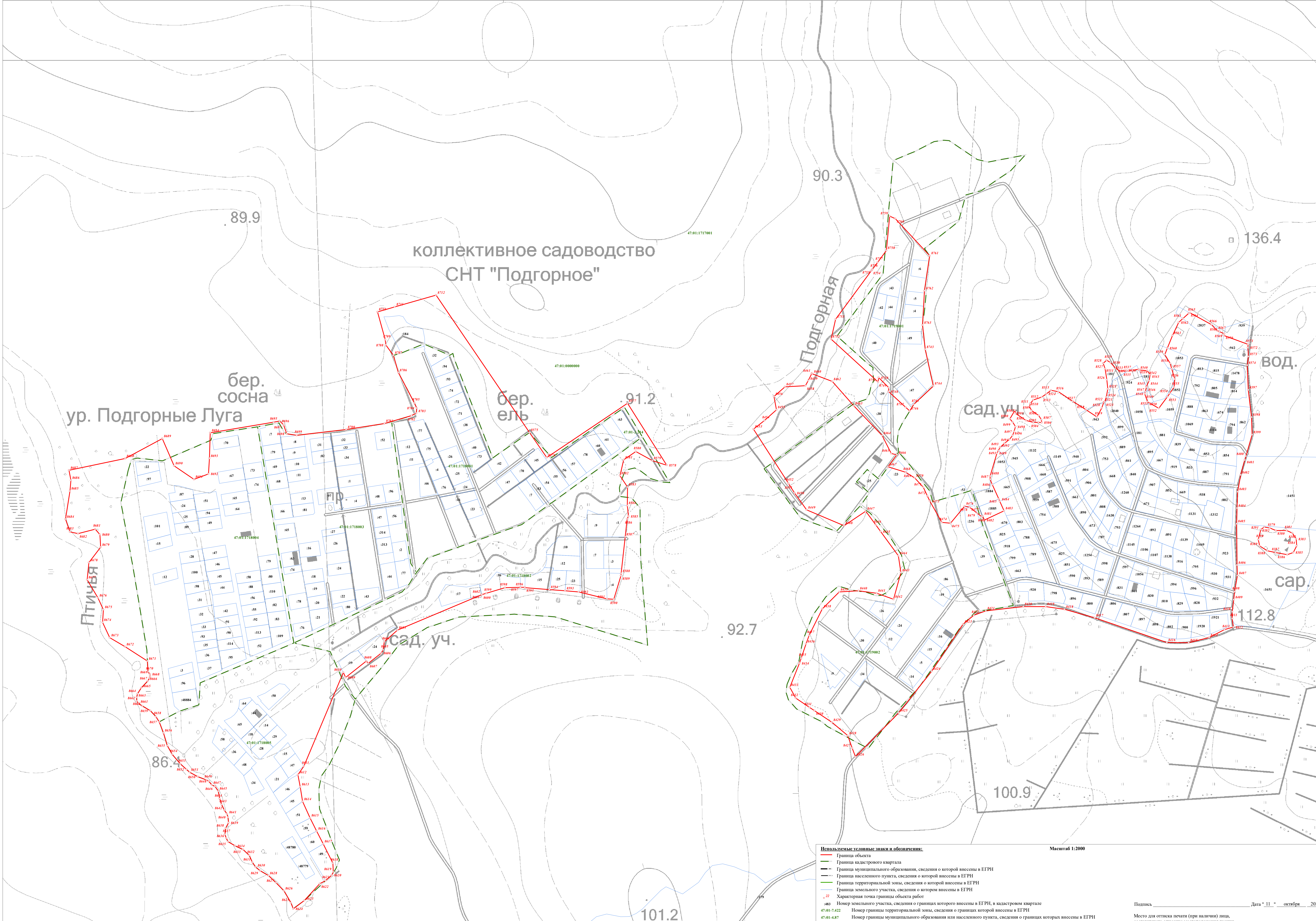
- Граница объекта
- Граница кадастрового квартала
- Граница муниципального образования, сведения о которой внесены в ЕГРН
- Граница населенного пункта, сведения о которой внесены в ЕГРН
- Граница территориальной зоны, сведения о которой внесены в ЕГРН
- Граница земельного участка, сведения о котором внесены в ЕГРН
- Характерная точка границы объекта работ
- Номер земельного участка, сведения о границах которого внесены в ЕГРН, в кадастровом квартале
- 47:01-7.422 Номер границы территориальной зоны, сведения о границах которой внесены в ЕГРН
- 47:01-4.87 Номер границы муниципального образования или населенного пункта, сведения о границах которых внесены в ЕГРН
- 47:01:1713001 Номер кадастрового квартала

Масштаб 1:2000

Подпись _____ Дата " 11 " октября 2021 г.

Место для оттиска печати (при наличии) лица, составившего описание местоположения границ





коллективное садоводство
СНТ "Подгорное"

ур. Подгорные Луга
бер. сосна

бер. ель

Подгорная

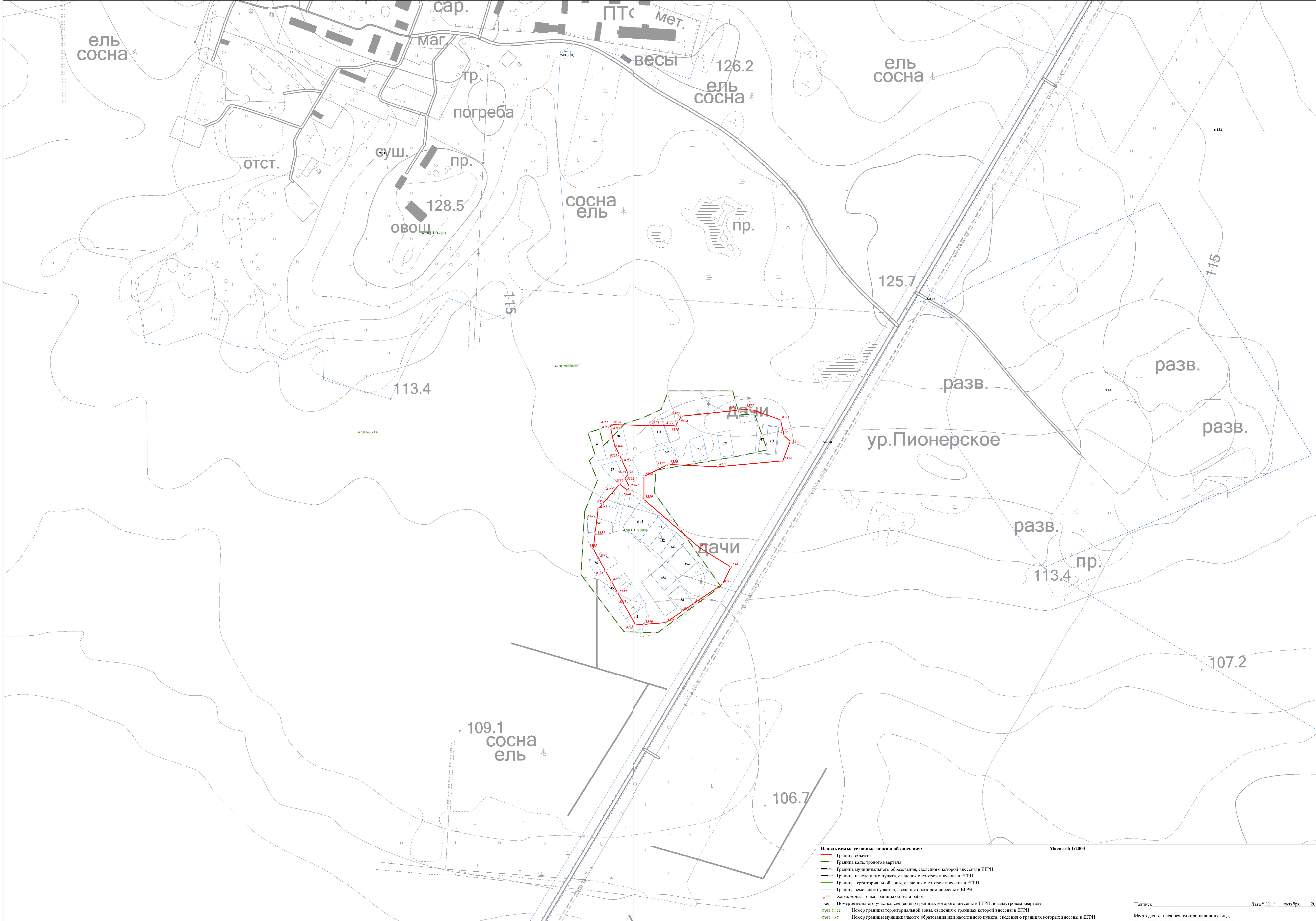
сад. уч.

ВОД.

сар.

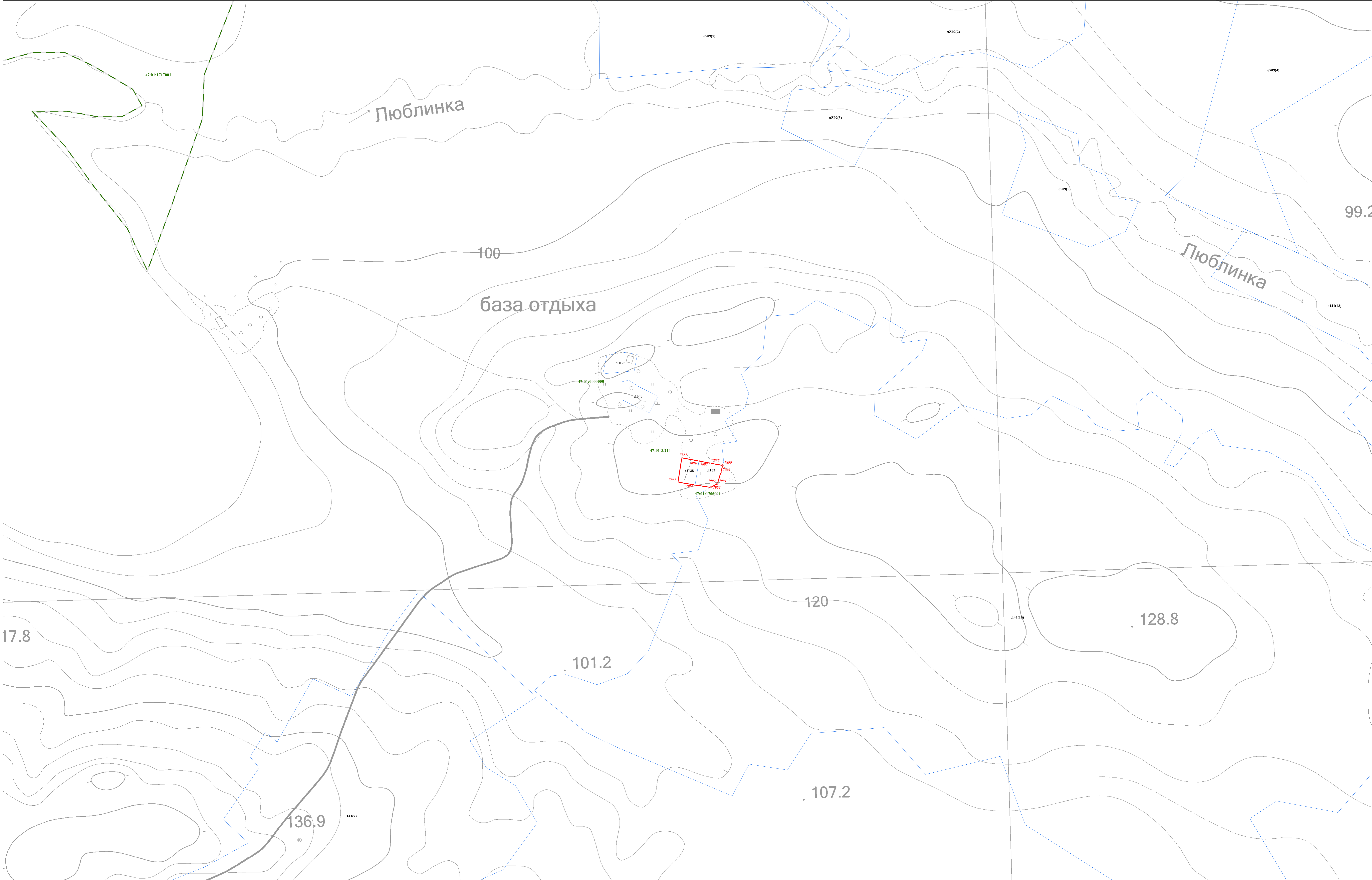
- Используемые условные знаки и обозначения:
- Граница объекта
 - Граница квартала
 - Граница муниципального образования, сведения о которой внесены в ЕГРН
 - Граница населенного пункта, сведения о которой внесены в ЕГРН
 - Граница территориальной зоны, сведения о которой внесены в ЕГРН
 - Граница земельного участка, сведения о котором внесены в ЕГРН
 - Характерная точка границы объекта работ
- 483 Номер земельного участка, сведения о границах которого внесены в ЕГРН, в кадастровом квартале
47:01:17:422 Номер границы территориальной зоны, сведения о границах которой внесены в ЕГРН
47:01:487 Номер границы муниципального образования или населенного пункта, сведения о границах которых внесены в ЕГРН
47:01:17:19001 Номер кадастрового квартала

Масштаб 1:2000



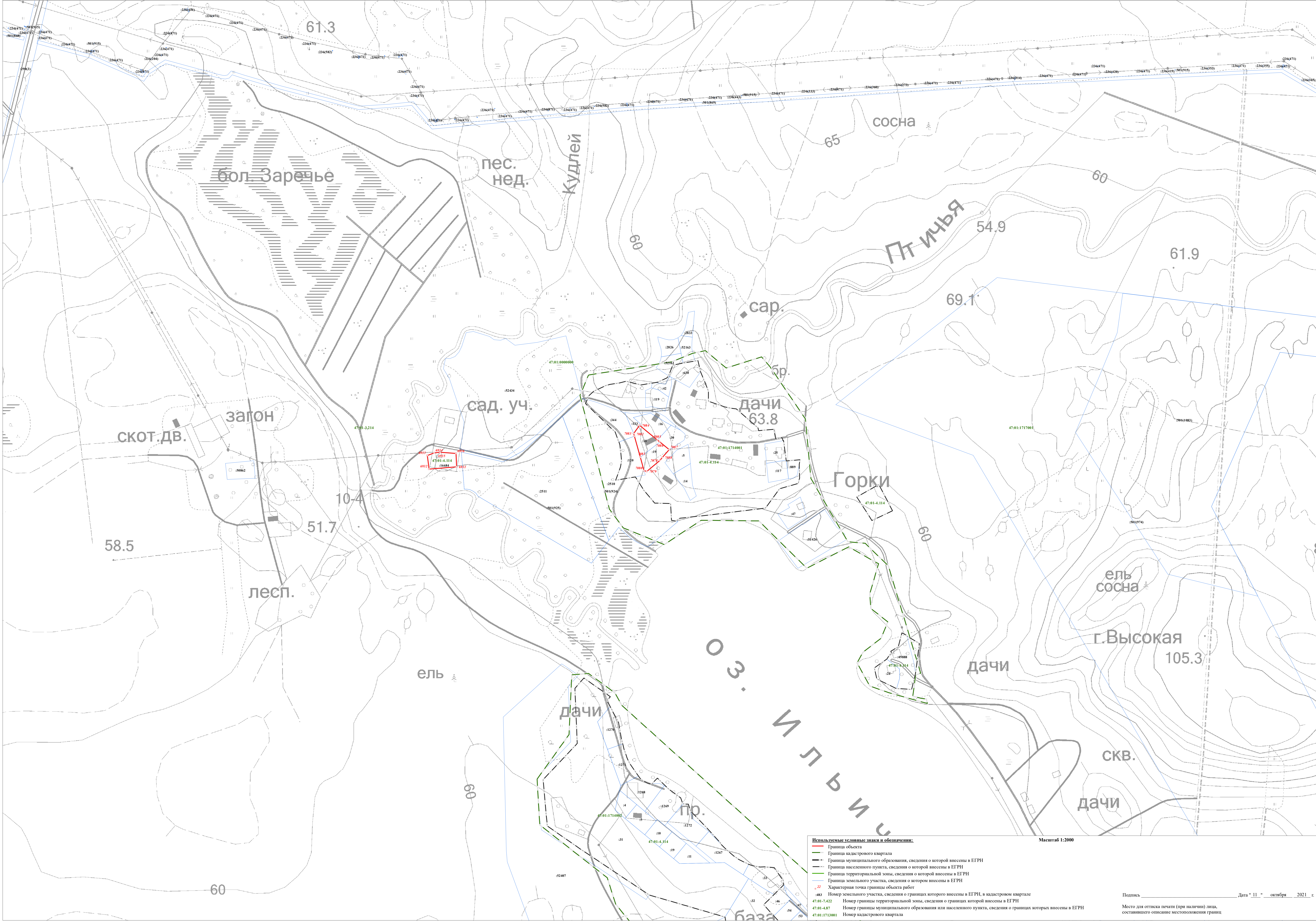
- Используемые условные знаки и обозначения:**
- Граница объекта
 - Граница кадастрового квартала
 - Граница муниципального образования, сведения о которой внесены в ЕГРН
 - Граница населенного пункта, сведения о которой внесены в ЕГРН
 - Граница территориальной зоны, сведения о которой внесены в ЕГРН
 - Граница земельного участка, сведения о котором внесены в ЕГРН
 - Характерная точка границы объекта работ
 - Номер земельного участка, сведения о границах которого внесены в ЕГРН, в кадастровом квартале
 - 47.01-7-422 Номер границы территориальной зоны, сведения о границах которой внесены в ЕГРН
 - 47.01-4-87 Номер границы муниципального образования или населенного пункта, сведения о границах которых внесены в ЕГРН
 - 47.01-1713001 Номер кадастрового квартала

Масштаб 1:2000



- Используемые условные знаки и обозначения:**
- Граница объекта
 - Граница кадастрового квартала
 - Граница муниципального образования, сведения о границах которой внесены в ЕГРН
 - Граница населенного пункта, сведения о границах которой внесены в ЕГРН
 - Граница территориальной зоны, сведения о границах которой внесены в ЕГРН
 - Граница земельного участка, сведения о котором внесены в ЕГРН
 - Характерная точка границы объекта работ
 - 483 Номер земельного участка, сведения о границах которого внесены в ЕГРН, в кадастровом квартале
 - 47:01:3.214 Номер границы территориальной зоны, сведения о границах которой внесены в ЕГРН
 - 47:01:4.87 Номер границы муниципального образования или населенного пункта, сведения о границах которых внесены в ЕГРН
 - 47:01:1713001 Номер кадастрового квартала

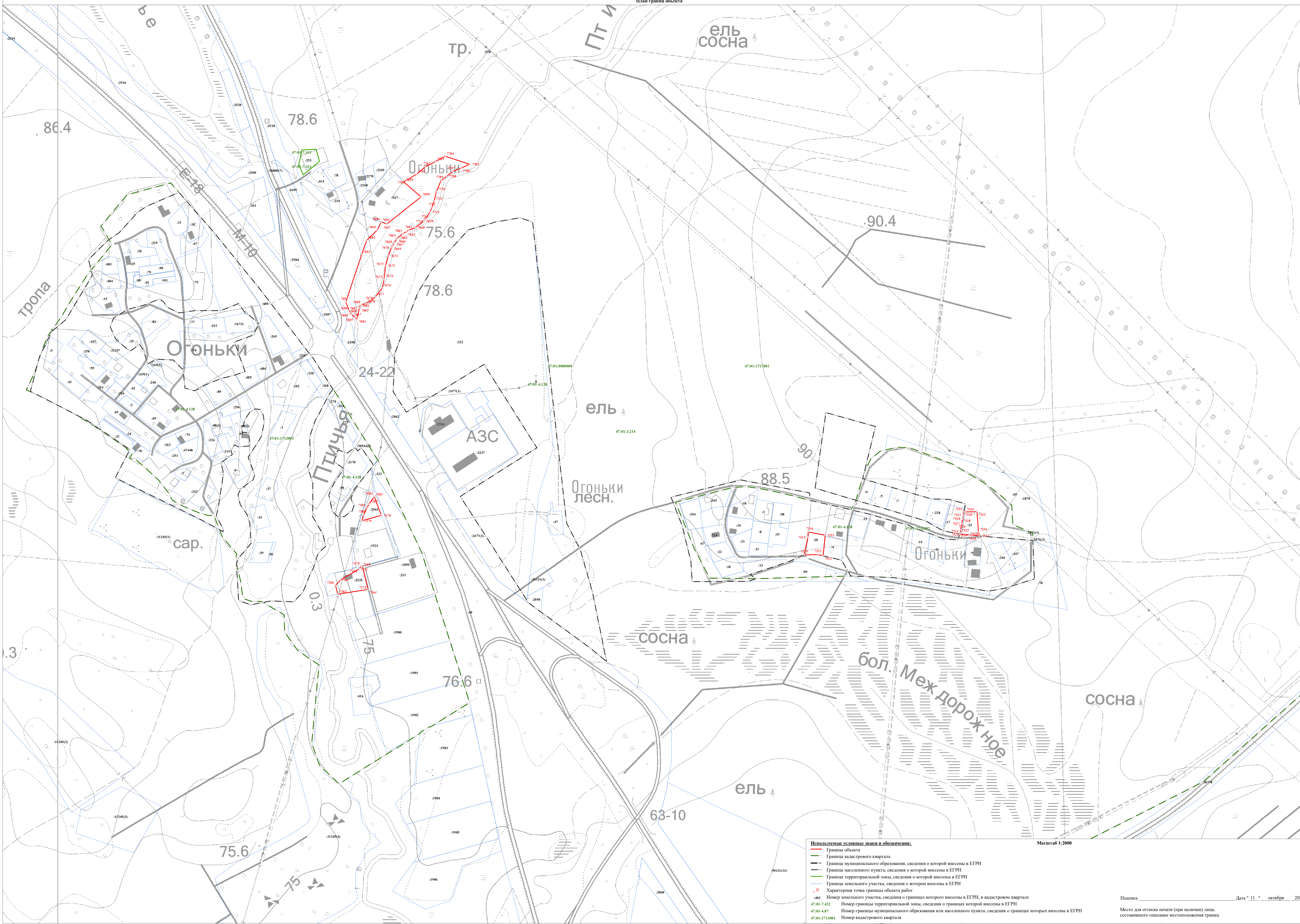
Масштаб 1:2000



Используемые условные знаки и обозначения:

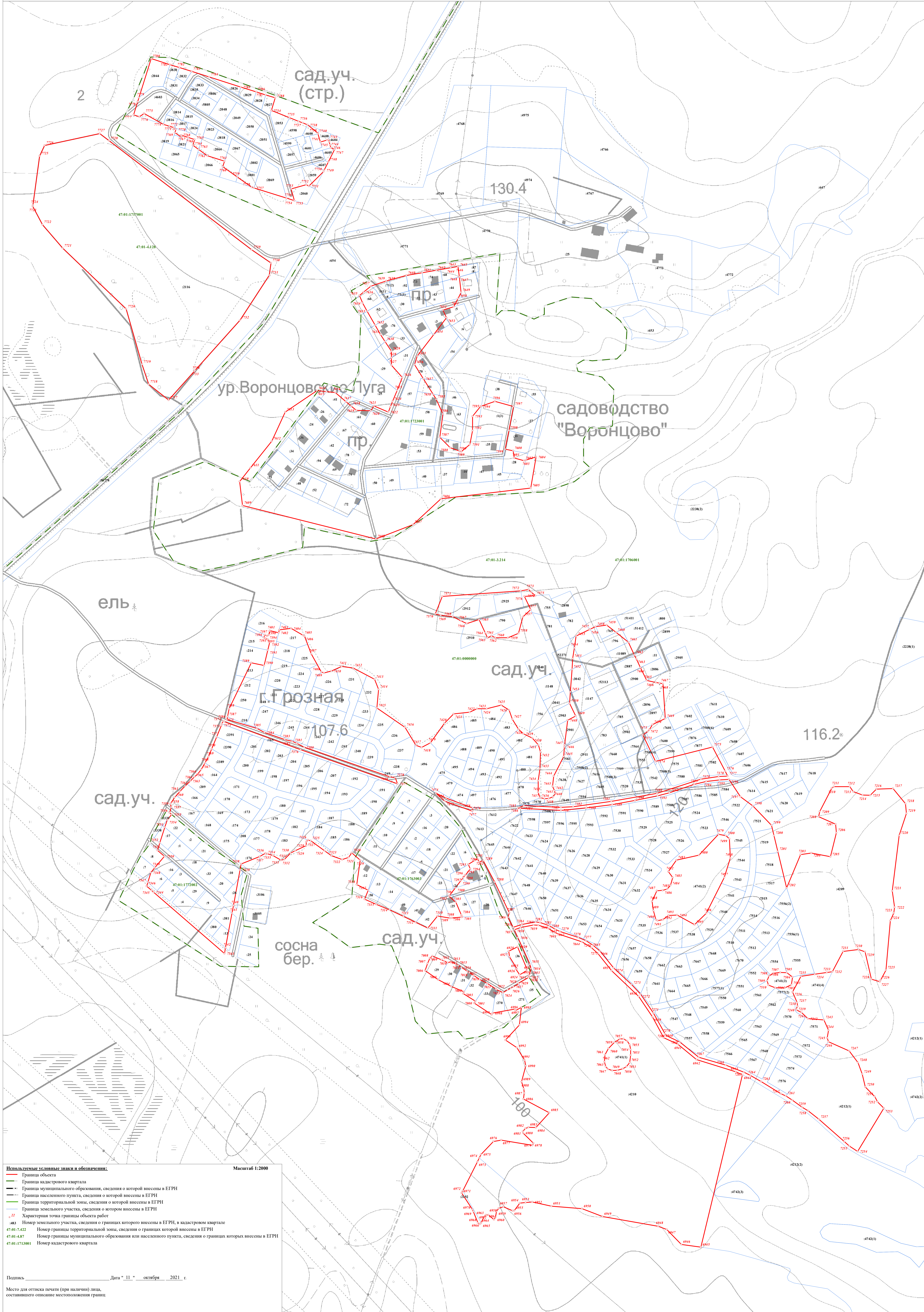
- Граница объекта
- Граница квартала
- Граница муниципального образования, сведения о которой внесены в ЕГРН
- Граница населенного пункта, сведения о которой внесены в ЕГРН
- Граница территориальной зоны, сведения о которой внесены в ЕГРН
- Граница земельного участка, сведения о котором внесены в ЕГРН
- Характерная точка границы объекта работ
- 483 Номер земельного участка, сведения о границах которого внесены в ЕГРН, в кадастровом квартале
- 47-01-7-422 Номер границы территориальной зоны, сведения о границах которой внесены в ЕГРН
- 47-01-4-87 Номер границы муниципального образования или населенного пункта, сведения о границах которых внесены в ЕГРН
- 47-01-1713001 Номер кадастрового квартала

Масштаб 1:2000



- Используемые условные знаки и обозначения:**
- Граница объекта
 - Граница квартального квартала
 - Граница муниципального образования, сведения о которой внесены в ЕГРН
 - Граница населенного пункта, сведения о которой внесены в ЕГРН
 - Граница территориальной зоны, сведения о которой внесены в ЕГРН
 - Граница земельного участка, сведения о котором внесены в ЕГРН
 - Характерная точка границы объекта работ
- 483 Номер земельного участка, сведения о границах которого внесены в ЕГРН, в кадастровом квартале
47.01-7.422 Номер границы территориальной зоны, сведения о границах которой внесены в ЕГРН
47.01-4.87 Номер границы муниципального образования или населенного пункта, сведения о границах которых внесены в ЕГРН
47.01:1713001 Номер кадастрового квартала

Масштаб 1:2000



Используемые условные знаки и обозначения:

- Граница объекта
- Граница кадастрового квартала
- Граница муниципального образования, сведения о которой внесены в ЕГРН
- Граница населенного пункта, сведения о которой внесены в ЕГРН
- Граница территориальной зоны, сведения о которой внесены в ЕГРН
- Граница земельного участка, сведения о котором внесены в ЕГРН
- Характерная точка границы объекта работ
- Номер земельного участка, сведения о границах которого внесены в ЕГРН, в кадастровом квартале
- 47:01:7.422 Номер границы территориальной зоны, сведения о границах которой внесены в ЕГРН
- 47:01:4.87 Номер границы муниципального образования или населенного пункта, сведения о границах которых внесены в ЕГРН
- 47:01:1713001 Номер кадастрового квартала

Масштаб 1:2000

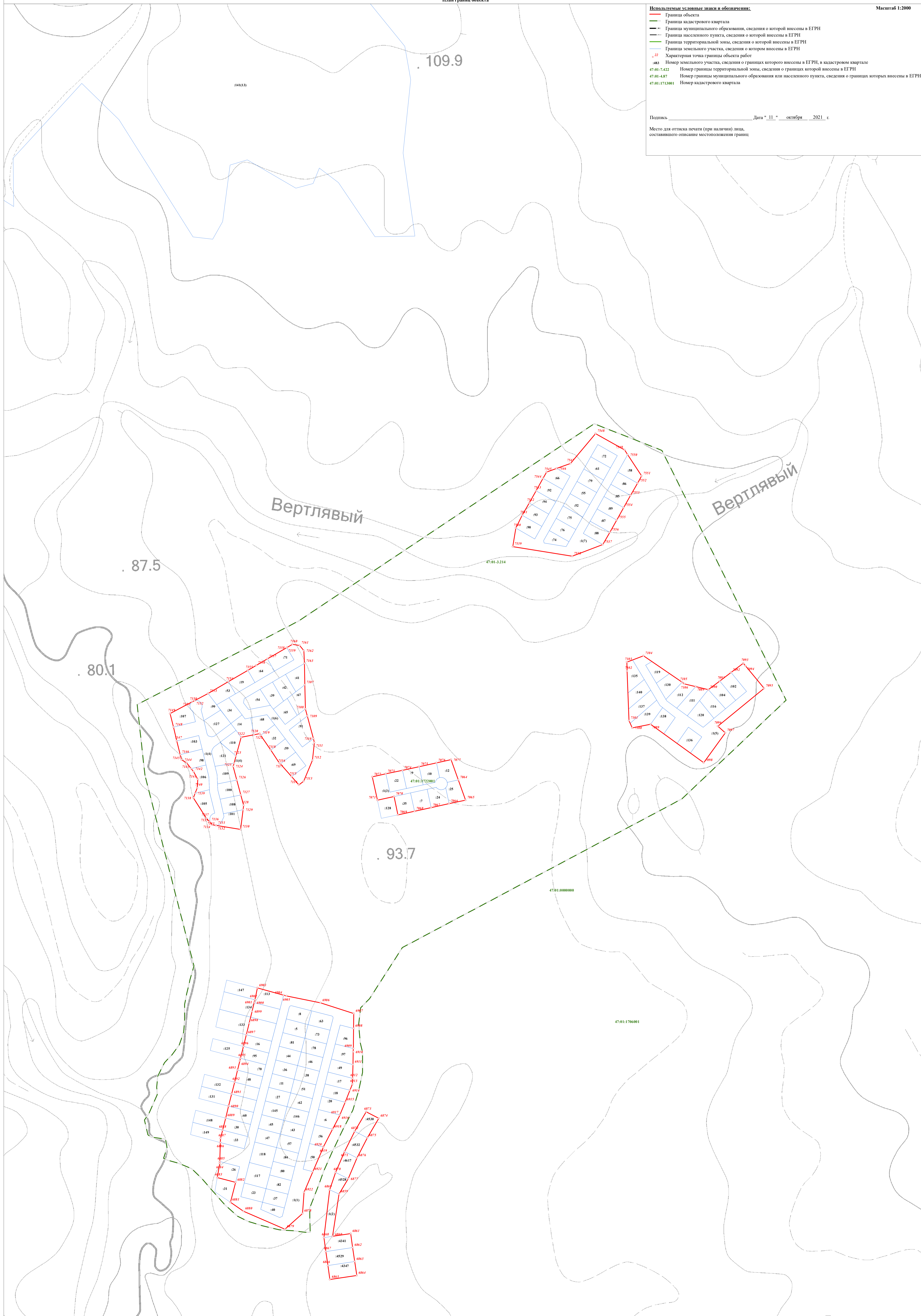
Подпись _____ Дата " 11 " октября 2021 г.

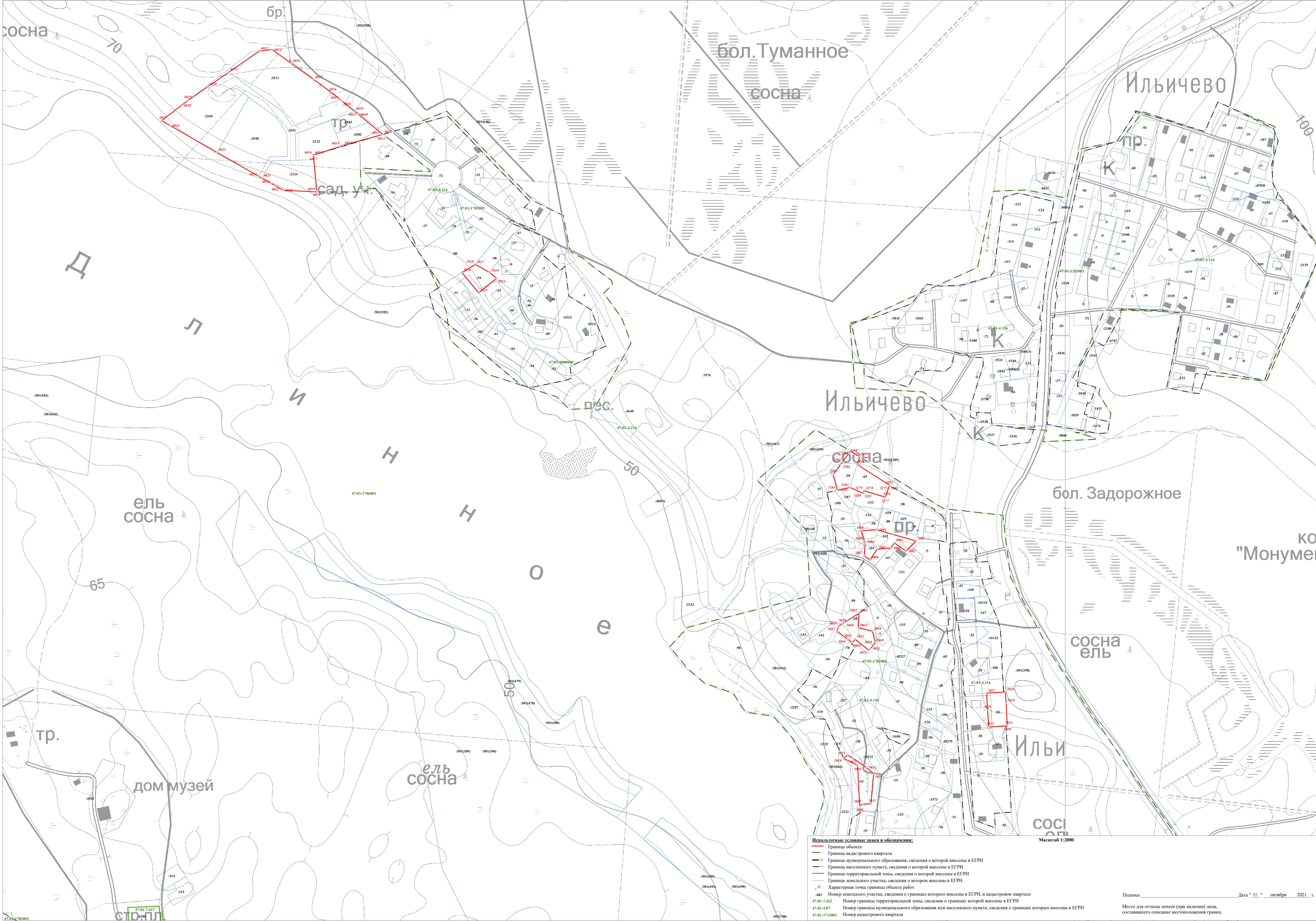
Место для оттиска печати (при наличии) лица, составившего описание местоположения границ

- Используемые условные линии и обозначения:
- Граница объекта
 - Граница кадастрового квартала
 - Граница муниципального образования, сведения о которой внесены в ЕГРН
 - Граница населенного пункта, сведения о которой внесены в ЕГРН
 - Граница территориальной зоны, сведения о которой внесены в ЕГРН
 - Граница земельного участка, сведения о котором внесены в ЕГРН
 - Характерная точка границы объекта работ
 - №3 Номер земельного участка, сведения о границах которого внесены в ЕГРН, в кадастровом квартале
 - 47:01-7:422 Номер границы территориальной зоны, сведения о границах которой внесены в ЕГРН
 - 47:01-4:87 Номер границы муниципального образования или населенного пункта, сведения о границах которых внесены в ЕГРН
 - 47:01:1713001 Номер кадастрового квартала

Подпись: _____ Дата " 11 " октября 2021 г.

Место для оттиска печати (при наличии) лица, составившего описание местоположения границ





- Используемые условные знаки и обозначения:**
- Граница квартала
 - Граница кадастрового квартала
 - Граница муниципального образования, сведения о которой внесены в ЕГРН
 - Граница населенного пункта, сведения о которой внесены в ЕГРН
 - Граница территориальной зоны, сведения о которой внесены в ЕГРН
 - Граница земельного участка, сведения о котором внесены в ЕГРН
 - Характерная точка границы объекта работ
 - 483 Номер земельного участка, сведения о границах которого внесены в ЕГРН, в кадастровом квартале
 - 47:01:7:422 Номер границы территориальной зоны, сведения о границах которой внесены в ЕГРН
 - 47:01:4:87 Номер границы муниципального образования или населенного пункта, сведения о границах которых внесены в ЕГРН
 - 47:01:17:3001 Номер кадастрового квартала

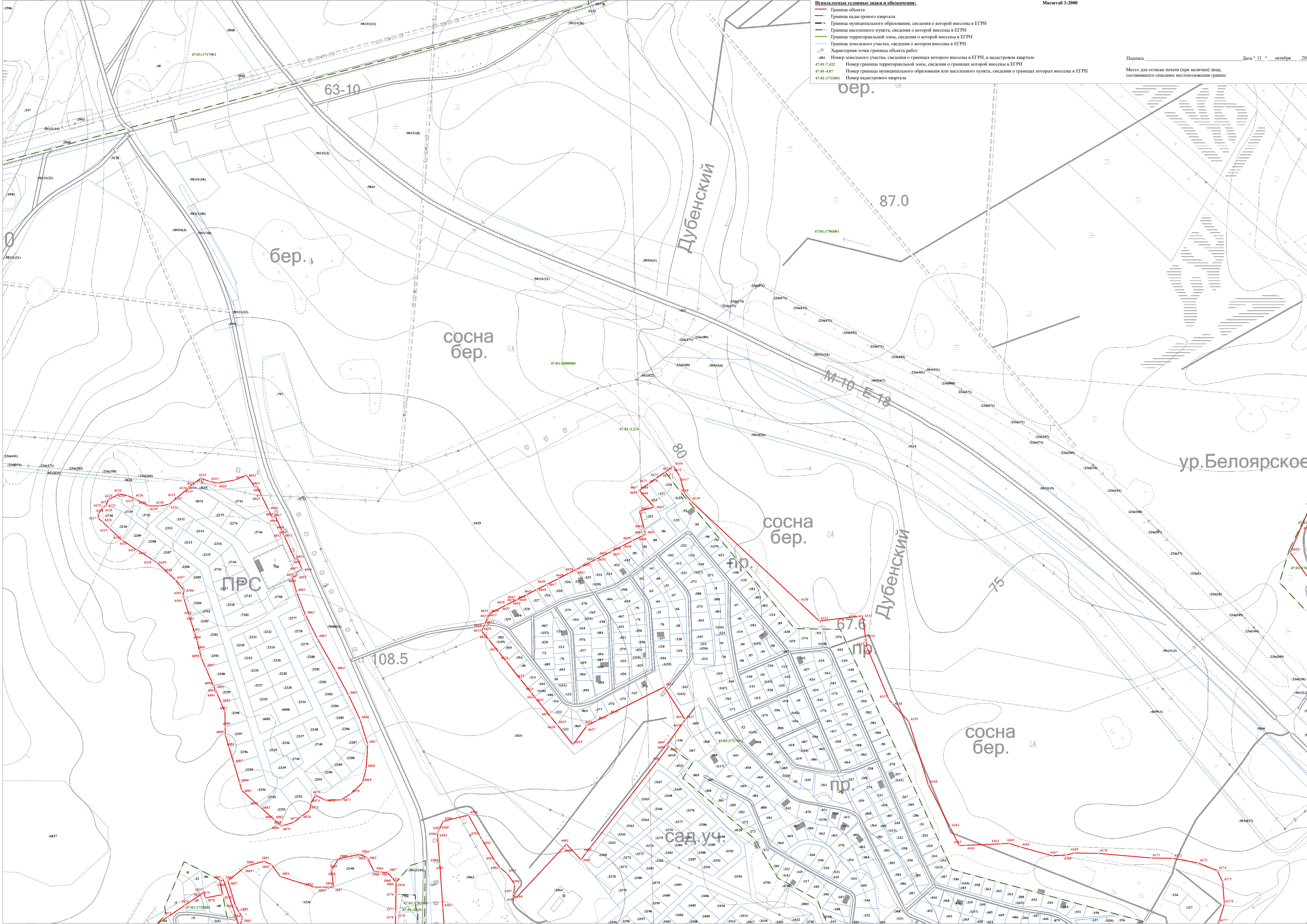
Масштаб 1:2000

Используемые условные знаки и обозначения:

- Граница объекта
- Граница кадастрового квартала
- Граница муниципального образования, сведения о которой внесены в ЕГРН
- Граница населенного пункта, сведения о которой внесены в ЕГРН
- Граница территориальной зоны, сведения о которой внесены в ЕГРН
- Граница земельного участка, сведения о котором внесены в ЕГРН
- Характерная точка границы объекта работ
- 483 Номер земельного участка, сведения о границах которого внесены в ЕГРН, в кадастровом квартале
- 47-01-7-422 Номер границы территориальной зоны, сведения о границах которой внесены в ЕГРН
- 47-01-4-87 Номер границы муниципального образования или населенного пункта, сведения о границах которых внесены в ЕГРН
- 47-01-17-3001 Номер кадастрового квартала

Масштаб 1:2000

Подпись _____ Дата " 11 " октября 2021 г.
Место для отгиска печати (при наличии) лица, составившего описание местоположения границ



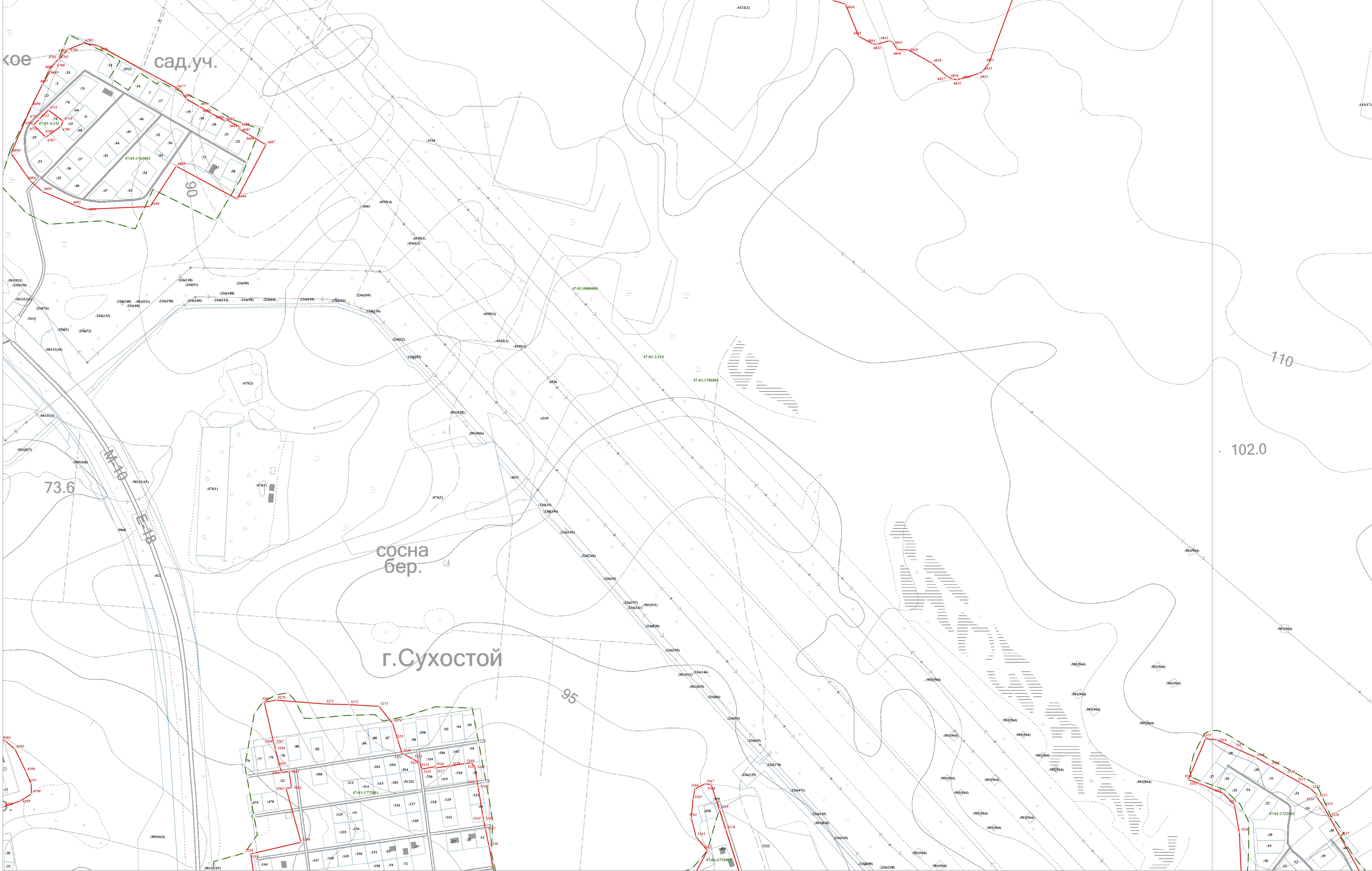
Используемые условные знаки и обозначения:

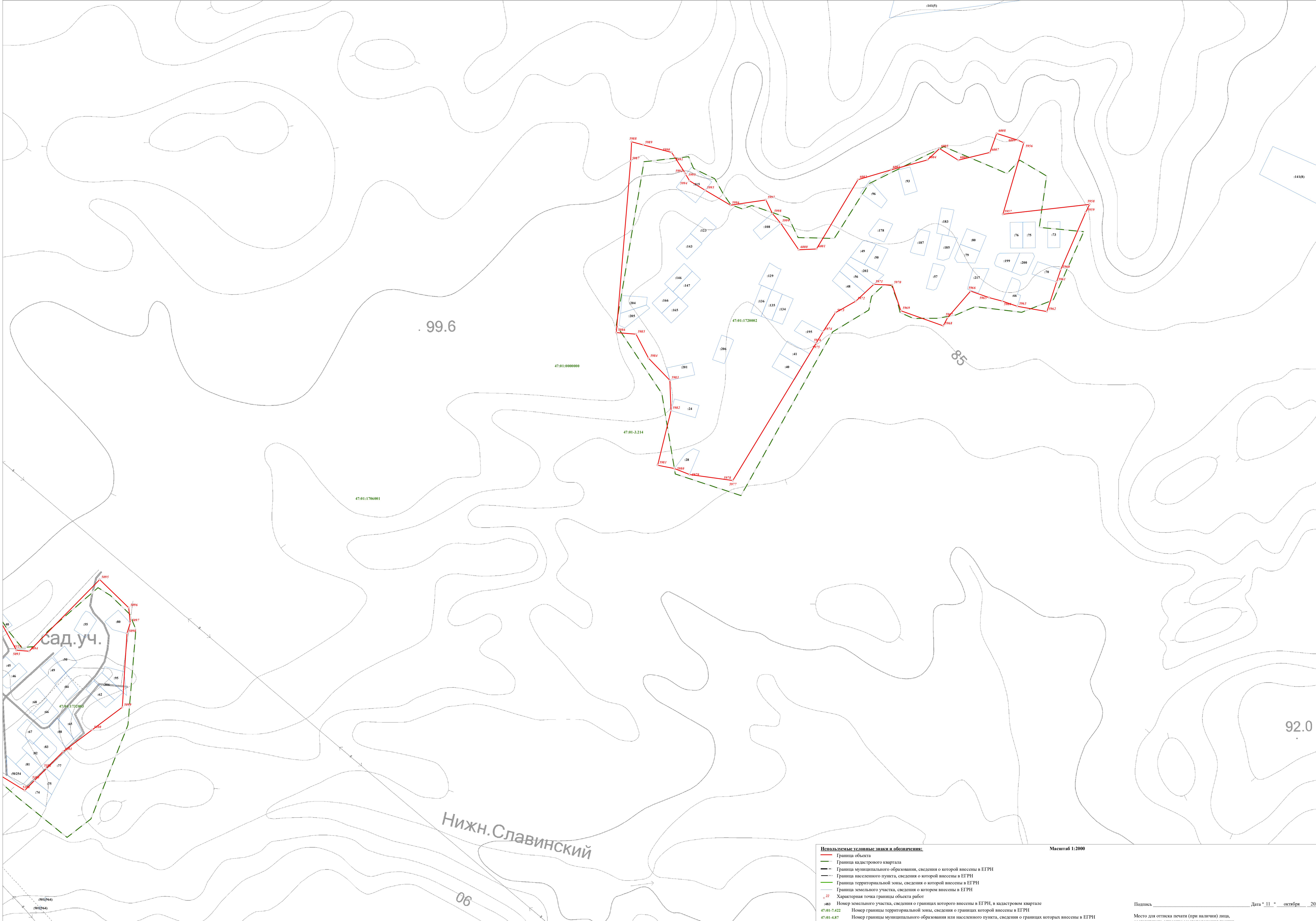
- Граница объекта
- Граница кадастрового квартала
- Граница муниципального образования, сведения о которой внесены в ЕГРН
- Граница населенного пункта, сведения о которой внесены в ЕГРН
- Граница территориальной зоны, сведения о которой внесены в ЕГРН
- Граница земельного участка, сведения о котором внесены в ЕГРН
- Характерная точка границы объекта работ

№83 Номер земельного участка, сведения о границах которого внесены в ЕГРН, в кадастровом квартале
 47-01-7.422 Номер границы территориальной зоны, сведения о границах которой внесены в ЕГРН
 47-01-4.87 Номер границы муниципального образования или населенного пункта, сведения о границах которых внесены в ЕГРН
 47-01-17.13001 Номер кадастрового квартала

Подпись _____ Дата " 11 " октября 2021 г.

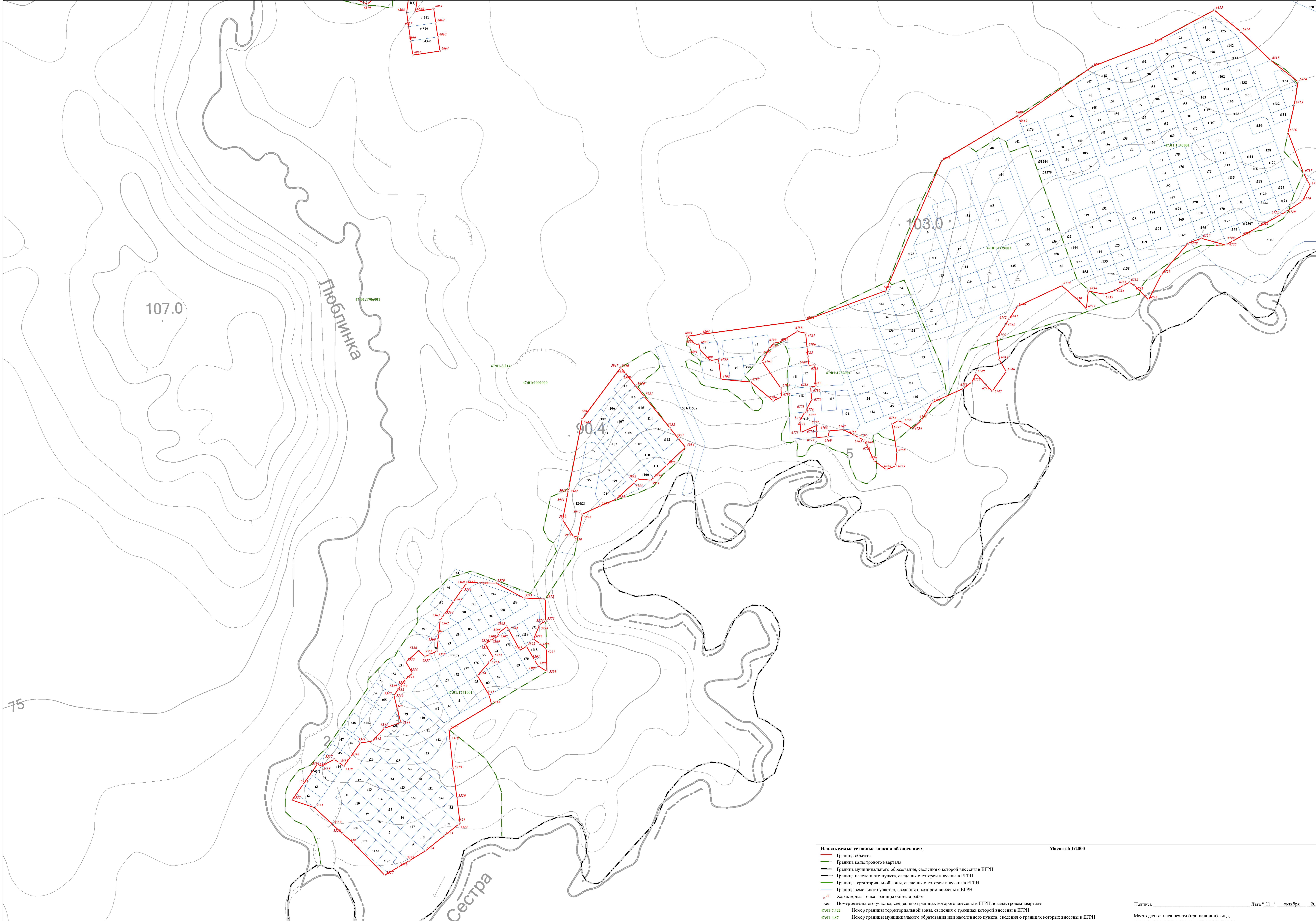
Место для оттиска печати (при наличии) лица, составившего описание местоположения границ





- Используемые условные знаки и обозначения:**
- Граница объекта
 - Граница кадастрового квартала
 - Граница муниципального образования, сведения о которой внесены в ЕГРН
 - Граница населенного пункта, сведения о которой внесены в ЕГРН
 - Граница территориальной зоны, сведения о которой внесены в ЕГРН
 - Граница земельного участка, сведения о котором внесены в ЕГРН
 - Характерная точка границы объекта работ
 - 83 Номер земельного участка, сведения о границах которого внесены в ЕГРН, в кадастровом квартале
 - 47:01:74:422 Номер границы территориальной зоны, сведения о границах которой внесены в ЕГРН
 - 47:01:48:7 Номер границы муниципального образования или населенного пункта, сведения о границах которых внесены в ЕГРН
 - 47:01:1713:001 Номер кадастрового квартала

Масштаб 1:2000



Используемые условные знаки и обозначения:

- Граница объекта
- Граница кадастрового квартала
- Граница муниципального образования, сведения о которой внесены в ЕГРН
- Граница населенного пункта, сведения о которой внесены в ЕГРН
- Граница территориальной зоны, сведения о которой внесены в ЕГРН
- Граница земельного участка, сведения о котором внесены в ЕГРН
- Характерная точка границы объекта работ
- №83 Номер земельного участка, сведения о границах которого внесены в ЕГРН, в кадастровом квартале 47:01:1741001
- 47:01:1741001 Номер границы территориальной зоны, сведения о границах которой внесены в ЕГРН
- 47:01:4.87 Номер границы муниципального образования или населенного пункта, сведения о границах которых внесены в ЕГРН
- 47:01:1713001 Номер кадастрового квартала

Масштаб 1:2000

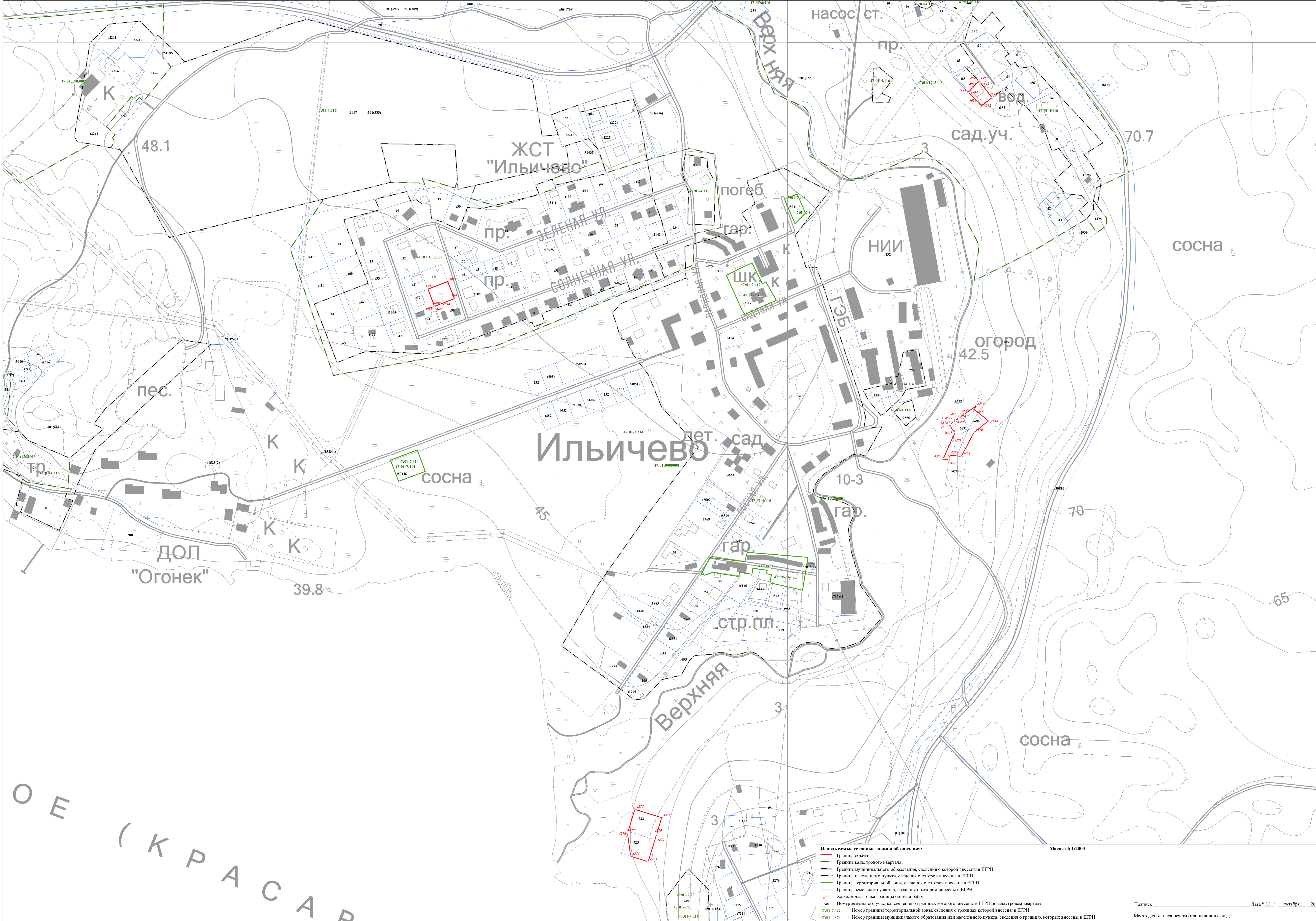
Подпись _____ Дата " 11 " октября 2021 г.
Место для оттиска печати (при наличии) лица, составившего описание местоположения границ



- Используемые условные знаки и обозначения:**
- Граница объекта
 - Граница кадастрового квартала
 - Граница муниципального образования, сведения о которой внесены в ЕГРН
 - Граница населенного пункта, сведения о которой внесены в ЕГРН
 - Граница территориальной зоны, сведения о которой внесены в ЕГРН
 - Граница земельного участка, сведения о котором внесены в ЕГРН
 - Характерная точка границы объекта работ
 - 483 Номер земельного участка, сведения о границах которого внесены в ЕГРН, в кадастровом квартале
 - 47.01-7.422 Номер границы территориальной зоны, сведения о границах которой внесены в ЕГРН
 - 47.01-4.87 Номер границы муниципального образования или населенного пункта, сведения о границах которых внесены в ЕГРН
 - 47.01:1713001 Номер кадастрового квартала

Масштаб 1:2000

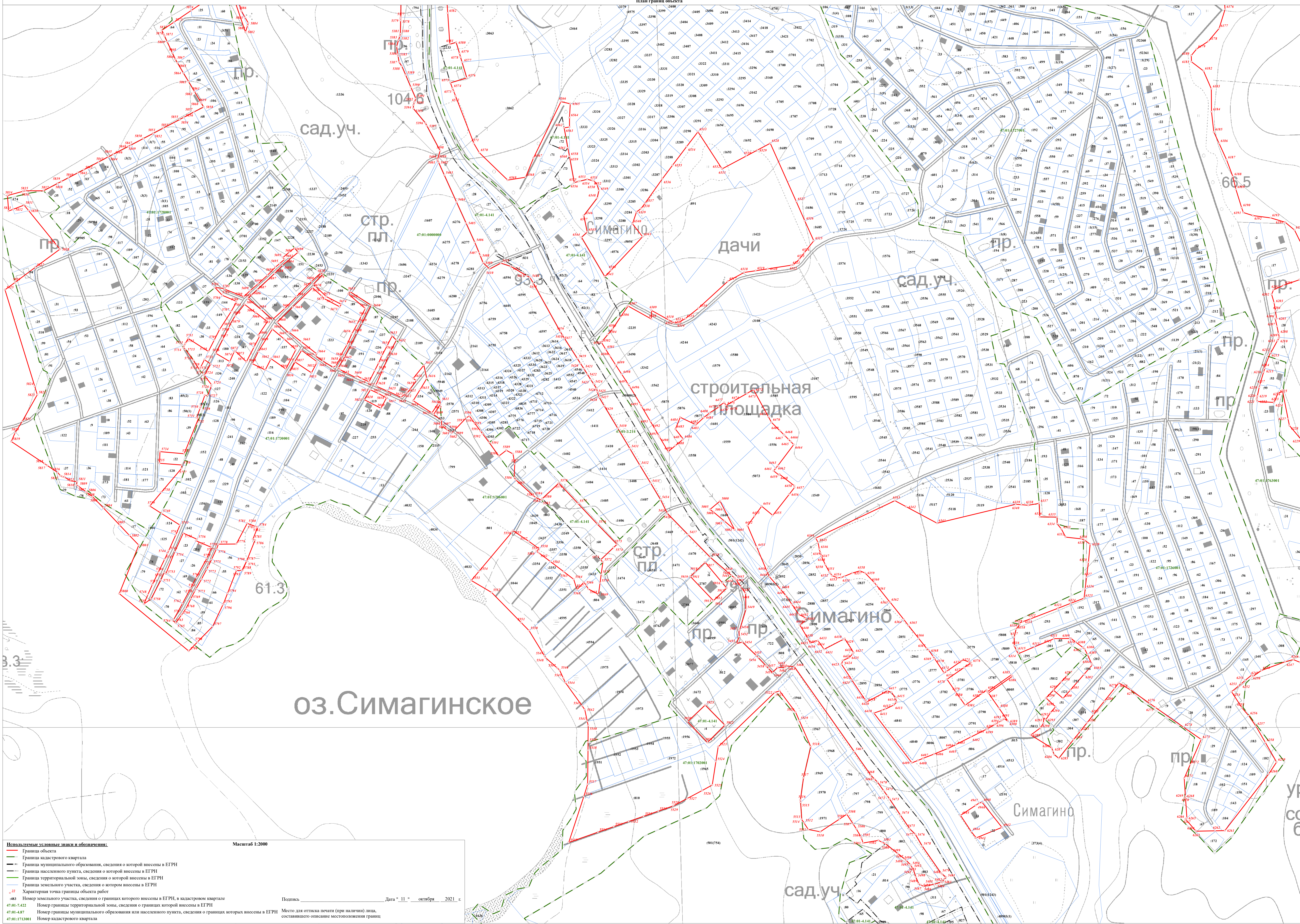
оз. БОЛЬШОЕ



О
Е
К
Р
А
С
А
В

- Используемые условные знаки и обозначения:**
- Граница кадастрового квартала
 - Граница муниципального образования, сведения о границах которой внесены в ЕГРН
 - Граница населенного пункта, сведения о границах которой внесены в ЕГРН
 - Граница территориальной зоны, сведения о границах которой внесены в ЕГРН
 - Граница земельного участка, сведения о котором внесены в ЕГРН
 - Характерная точка границы объекта работ
 - 483 Номер земельного участка, сведения о границах которого внесены в ЕГРН, в кадастровом квартале
 - 47.01-7.422 Номер границы территориальной зоны, сведения о границах которой внесены в ЕГРН
 - 47.01-4.87 Номер границы муниципального образования или населенного пункта, сведения о границах которых внесены в ЕГРН
 - 47.01-17.13001 Номер кадастрового квартала

Масштаб 1:2000



Используемые условные знаки и обозначения:

- Граница объекта
- Граница кадастрового квартала
- Граница муниципального образования, сведения о которой внесены в ЕГРН
- Граница населенного пункта, сведения о которой внесены в ЕГРН
- Граница территориальной зоны, сведения о которой внесены в ЕГРН
- Граница земельного участка, сведения о котором внесены в ЕГРН
- Характерная точка границы объекта работ

Масштаб 1:2000

№ 483 Номер земельного участка, сведения о границах которого внесены в ЕГРН, в кадастровом квартале

47-01-7422 Номер границы территориальной зоны, сведения о границах которой внесены в ЕГРН

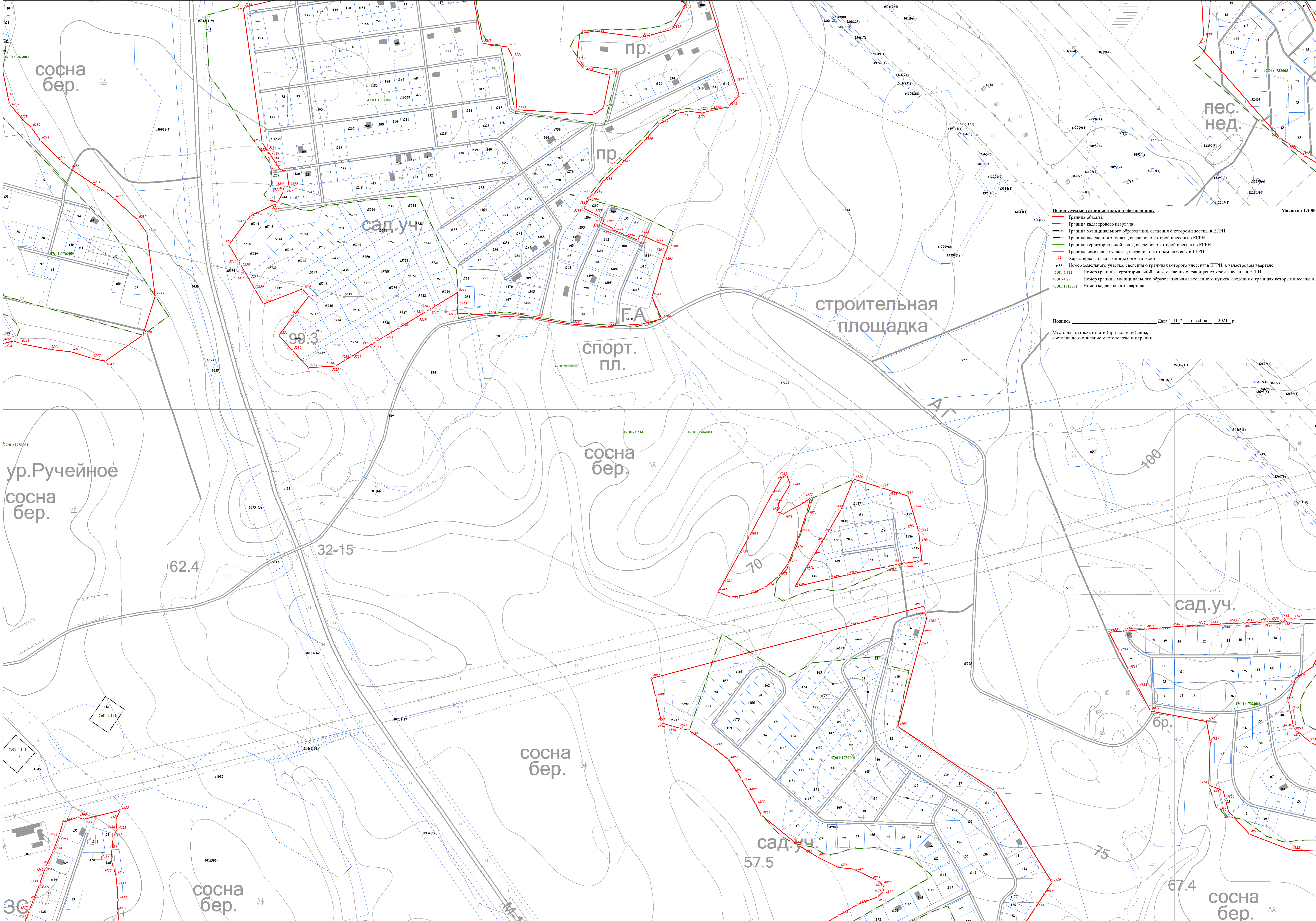
47-01-487 Номер границы муниципального образования или населенного пункта, сведения о границах которых внесены в ЕГРН

47-01-1713001 Номер кадастрового квартала

Дата " 11 " октября 2021 г.

Место для оттиска печати (при наличии) лица, составившего описание местоположения границ

Подпись _____



Используемые условные знаки и обозначения:

- Граница объекта
- Граница кадастрового квартала
- Граница муниципального образования, сведения о которой внесены в ЕГРН
- Граница населенного пункта, сведения о которой внесены в ЕГРН
- Граница территориальной зоны, сведения о которой внесены в ЕГРН
- Граница земельного участка, сведения о котором внесены в ЕГРН

• 22 Характерная точка границы объекта работ
43 Номер земельного участка, сведения о границах которого внесены в ЕГРН, в кадастровом квартале
47.01-7.422 Номер границы территориальной зоны, сведения о границах которой внесены в ЕГРН
47.01-4.87 Номер границы муниципального образования или населенного пункта, сведения о границах которых внесены в ЕГРН
47.01-1713001 Номер кадастрового квартала

Подпись _____ Дата " 11 " октября 2021 г.

Место для оттиска печати (при наличии) лица, составившего описание местоположения границ

Масштаб 1:2000



Используемые условные знаки и обозначения:

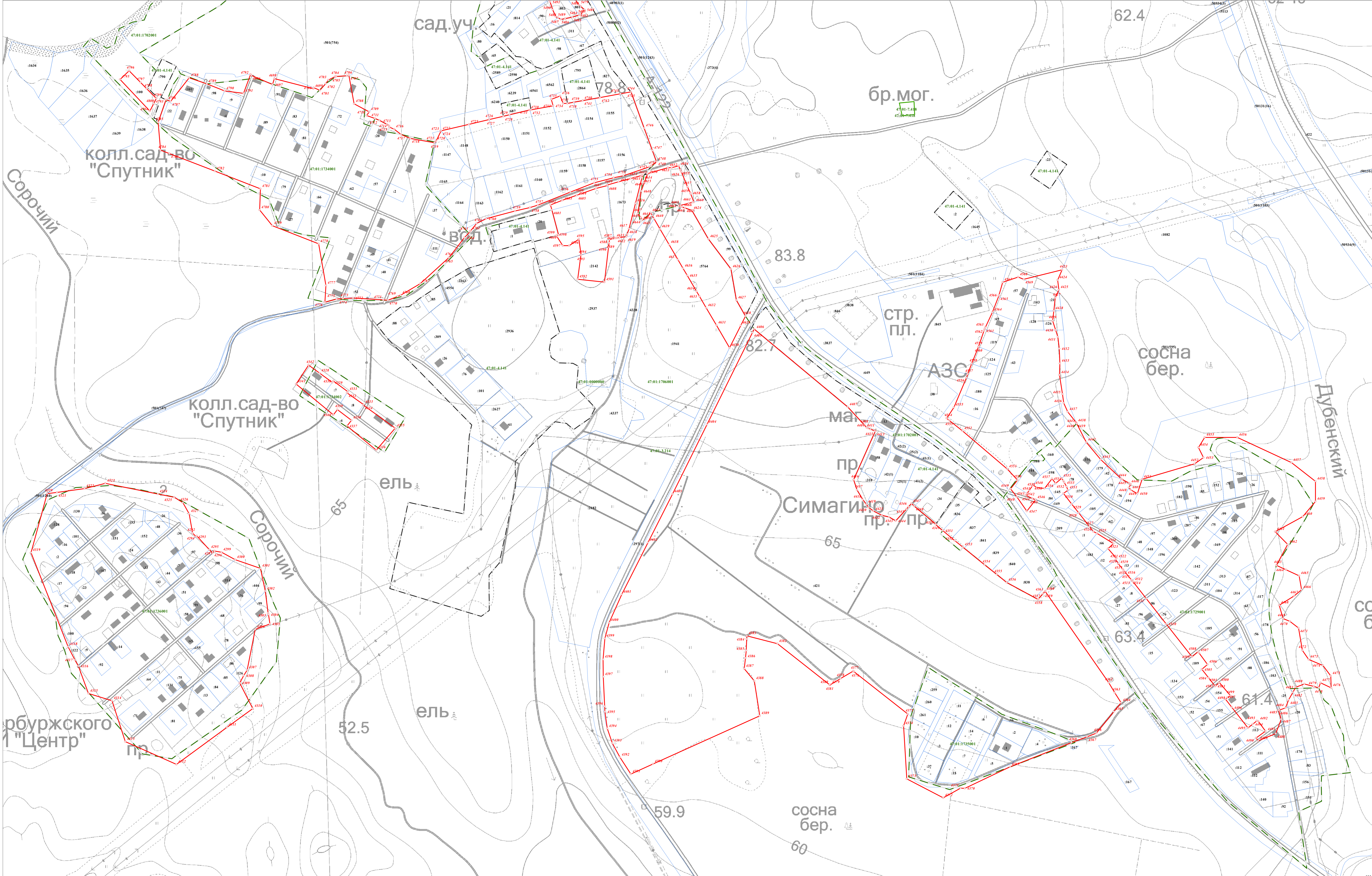
- Граница объекта
- Граница кадастрового квартала
- Граница муниципального образования, сведения о которой внесены в ЕГРН
- Граница населенного пункта, сведения о которой внесены в ЕГРН
- Граница территориальной зоны, сведения о которой внесены в ЕГРН
- Граница земельного участка, сведения о котором внесены в ЕГРН
- Характерная точка границы объекта работ

Масштаб 1:2000

№43 Номер земельного участка, сведения о границах которого внесены в ЕГРН, в кадастровом квартале
 47-01-7422 Номер границы территориальной зоны, сведения о границах которой внесены в ЕГРН
 47-01-487 Номер границы муниципального образования или населенного пункта, сведения о границах которых внесены в ЕГРН
 47-01-1713001 Номер кадастрового квартала

Подпись _____ Дата " 11 " октября 2021 г.

Место для оттиска печати (при наличии) лица, составившего описание местоположения границ



Используемые условные знаки и обозначения:

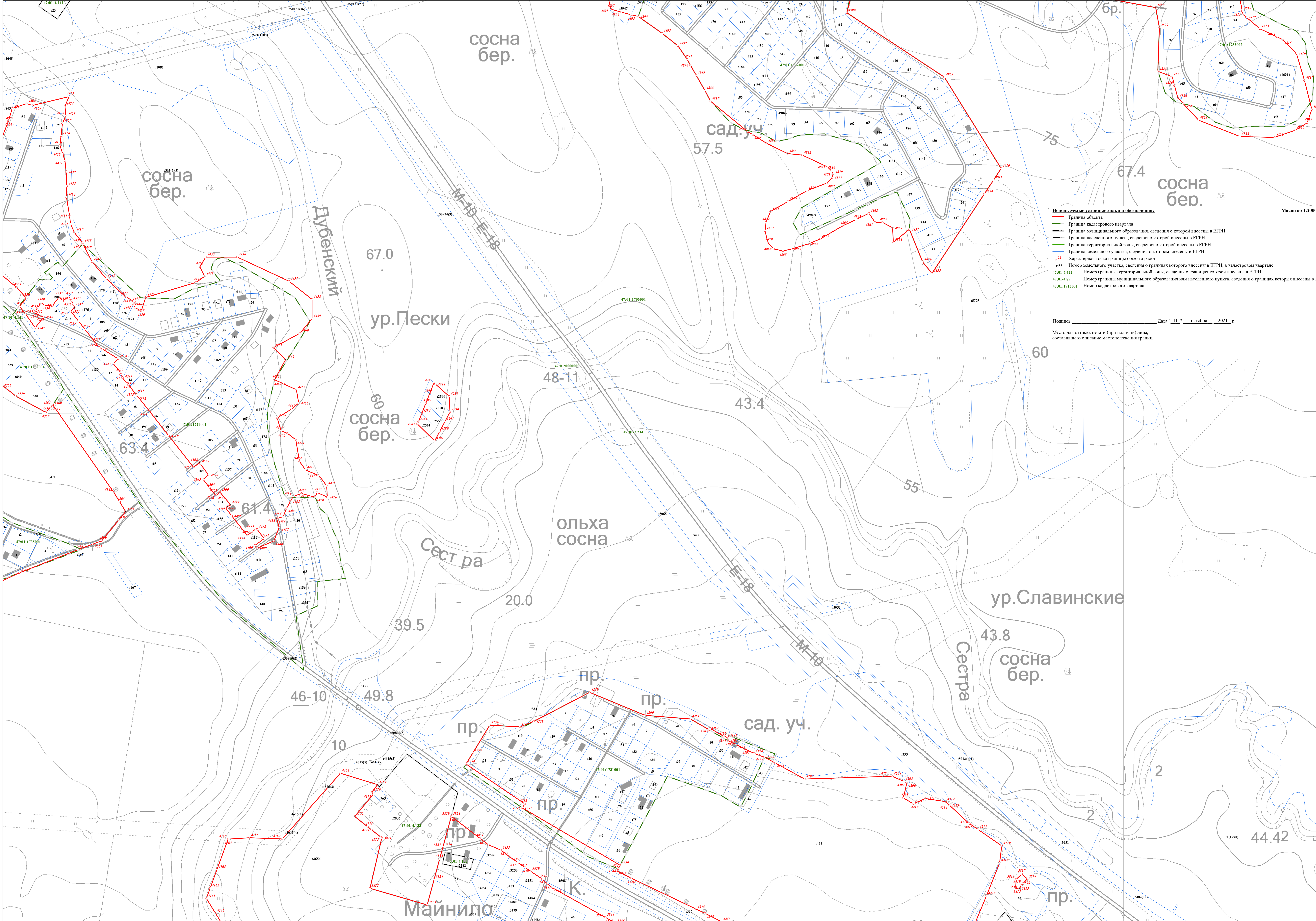
- Граница объекта
- Граница кадастрового квартала
- Граница муниципального образования, сведения о которой внесены в ЕГРН
- Граница населенного пункта, сведения о которой внесены в ЕГРН
- Граница территориальной зоны, сведения о которой внесены в ЕГРН
- Граница земельного участка, сведения о котором внесены в ЕГРН
- Характерная точка границы объекта работ

Масштаб 1:2000

№83 Номер земельного участка, сведения о границах которого внесены в ЕГРН, в кадастровом квартале
 47-01-7-422 Номер границы территориальной зоны, сведения о границах которой внесены в ЕГРН
 47-01-4-87 Номер границы муниципального образования или населенного пункта, сведения о границах которых внесены в ЕГРН
 47-01-1713001 Номер кадастрового квартала

Подпись _____ Дата " 11 " октября 2021 г.

Место для оттиска печати (при наличии) лица, составившего описание местоположения границ



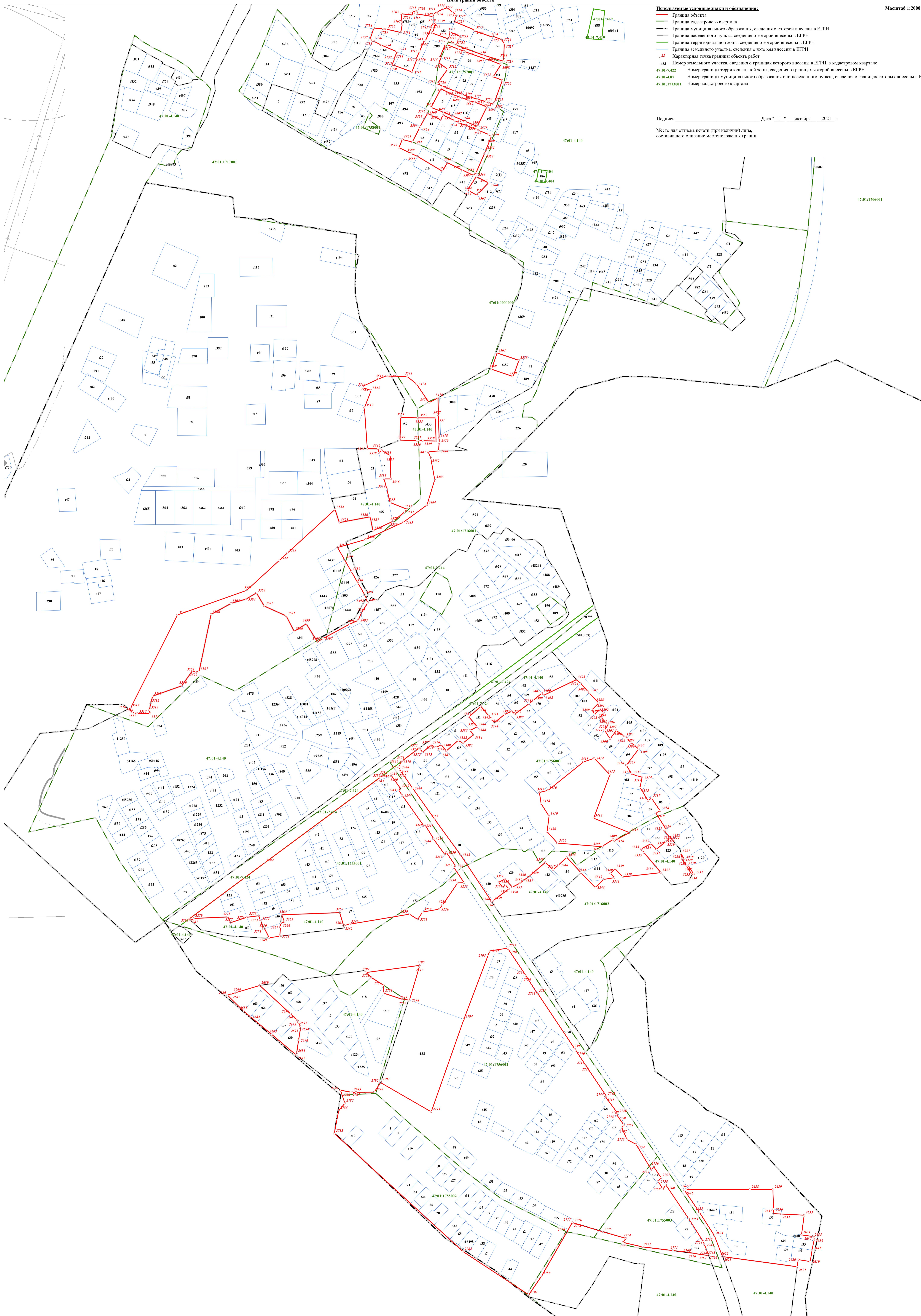
- Используемые условные знаки и обозначения:**
- Граница объекта
 - Граница кадастрового квартала
 - Граница муниципального образования, сведения о которой внесены в ЕГРН
 - Граница населенного пункта, сведения о которой внесены в ЕГРН
 - Граница территориальной зоны, сведения о которой внесены в ЕГРН
 - Граница земельного участка, сведения о котором внесены в ЕГРН
 - Характерная точка границы объекта работ
 - Номер земельного участка, сведения о границах которого внесены в ЕГРН, в кадастровом квартале
 - 47.01.7.422 Номер границы территориальной зоны, сведения о границах которой внесены в ЕГРН
 - 47.01.4.87 Номер границы муниципального образования или населенного пункта, сведения о границах которых внесены в ЕГРН
 - 47.01.1713001 Номер кадастрового квартала

Масштаб 1:2000

Подпись _____ Дата " 11 " октября 2021 г.

Место для отписки печати (при наличии) лица, составившего описание местоположения границ

Лист 42 Листов документа



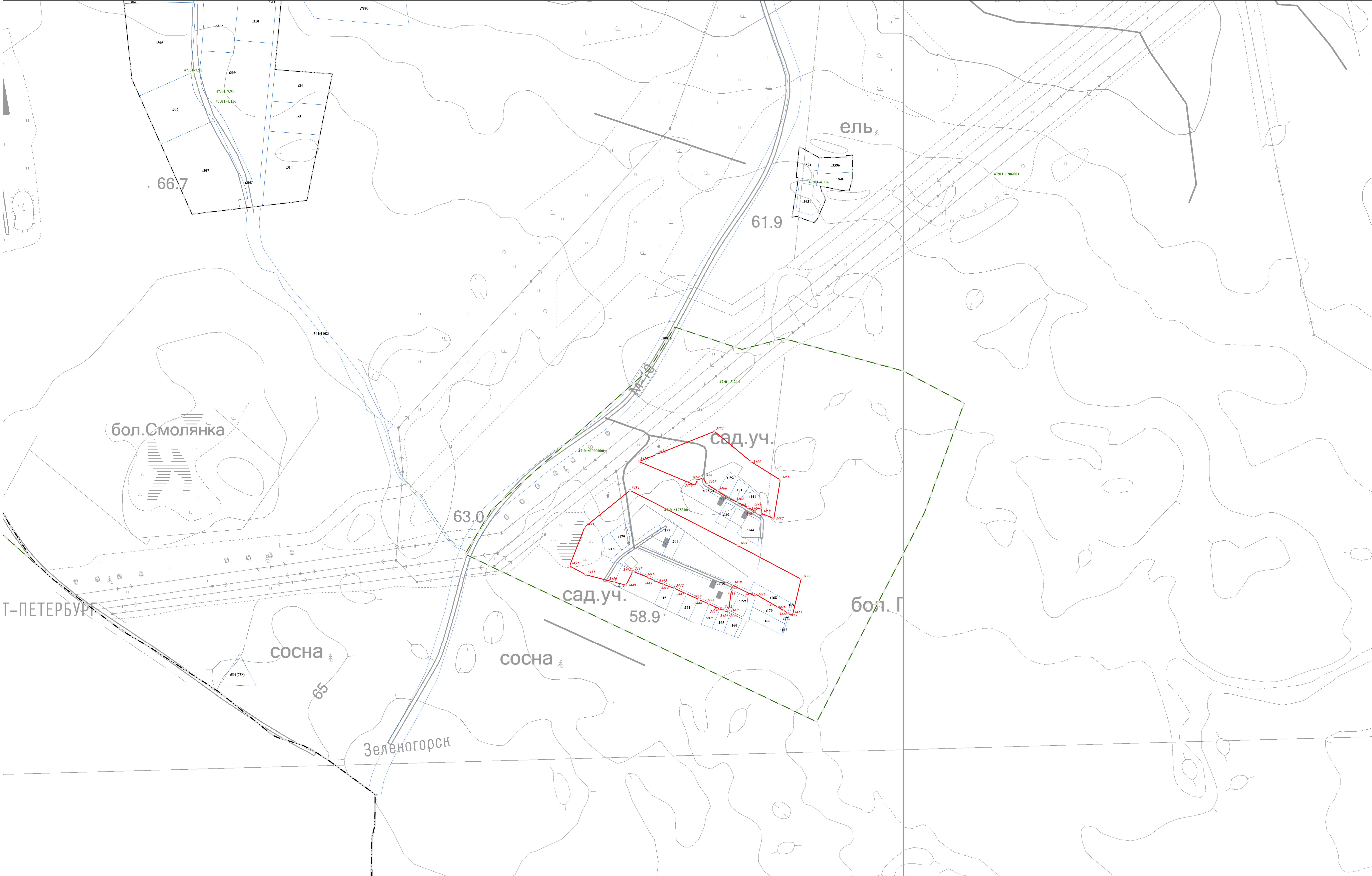
Используемые условные линии и обозначения:

- Граница объекта
- Граница кадастрового квартала
- Граница муниципального образования, сведения о которой внесены в ЕГРН
- Граница населенного пункта, сведения о которой внесены в ЕГРН
- Граница территориальной зоны, сведения о которой внесены в ЕГРН
- Граница земельного участка, сведения о котором внесены в ЕГРН
- Характерная точка границы объекта работ
- 83 Номер земельного участка, сведения о границах которого внесены в ЕГРН, в кадастровом квартале
- 47:01-7.422 Номер границы территориальной зоны, сведения о границах которой внесены в ЕГРН
- 47:01-4.87 Номер границы муниципального образования или населенного пункта, сведения о границах которых внесены в ЕГРН
- 47:01:1713001 Номер кадастрового квартала

Подпись: _____ Дата " 11 " октября 2021 г.

Место для оттиска печати (при наличии) лица, составившего описание местоположения границ

Иллюстрация Лист 4



Используемые условные знаки и обозначения:

- Граница объекта
- Граница кадастрового квартала
- Граница муниципального образования, сведения о которой внесены в ЕГРН
- Граница населенного пункта, сведения о которой внесены в ЕГРН
- Граница территориальной зоны, сведения о которой внесены в ЕГРН
- Граница земельного участка, сведения о котором внесены в ЕГРН
- Характерная точка границы объекта работ

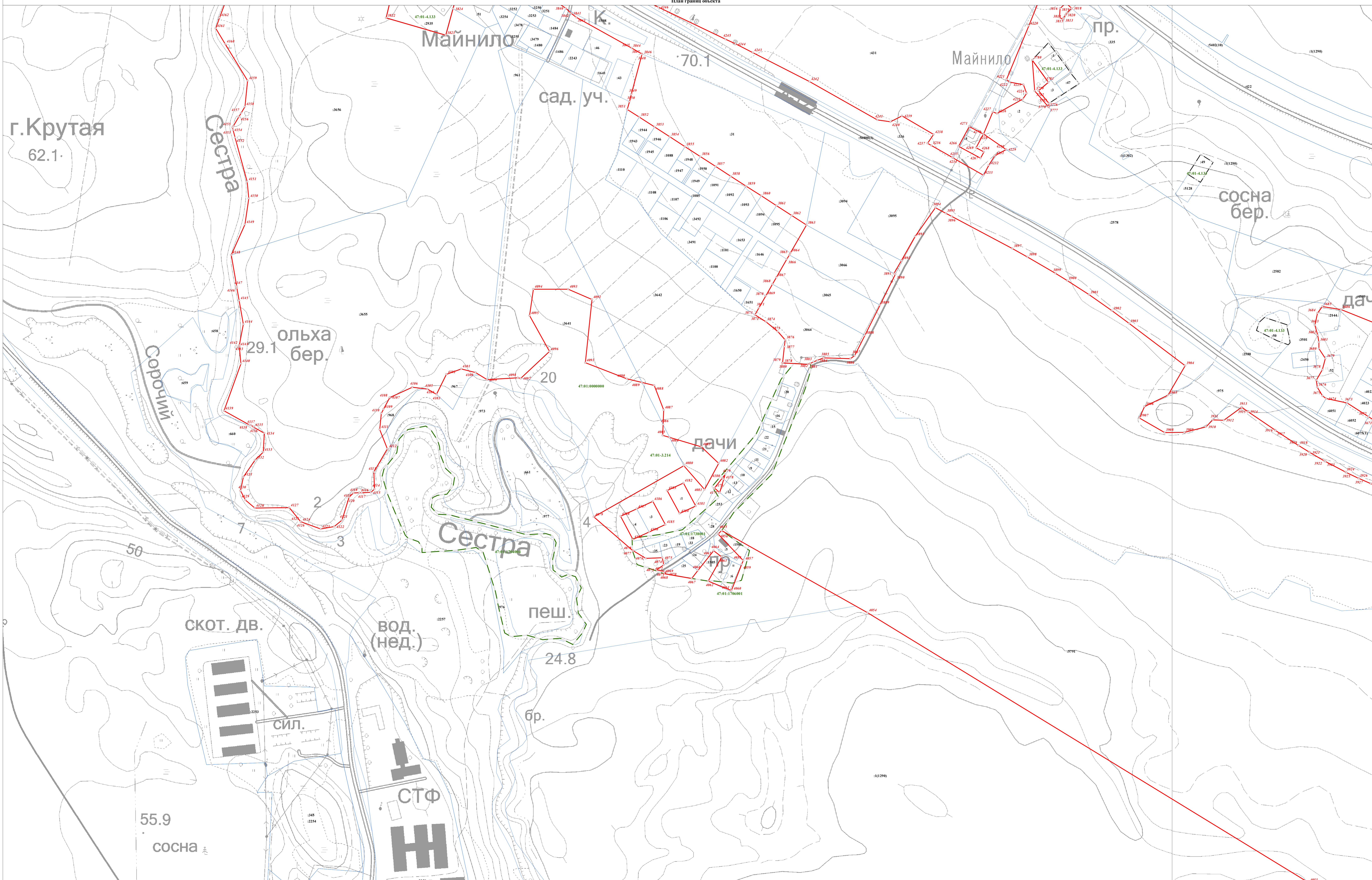
483 Номер земельного участка, сведения о границах которого внесены в ЕГРН, в кадастровом квартале
 47-01-7-422 Номер границы территориальной зоны, сведения о границах которой внесены в ЕГРН
 47-01-4-87 Номер границы муниципального образования или населенного пункта, сведения о границах которых внесены в ЕГРН
 47-01-1713001 Номер кадастрового квартала

Масштаб 1:2000

Подпись _____ Дата " 11 " октября 2021 г.

Место для отрисовки печати (при наличии) лица, составившего описание местоположения границ

Датум: 31.10.2021 10:00:00



Используемые условные знаки и обозначения:

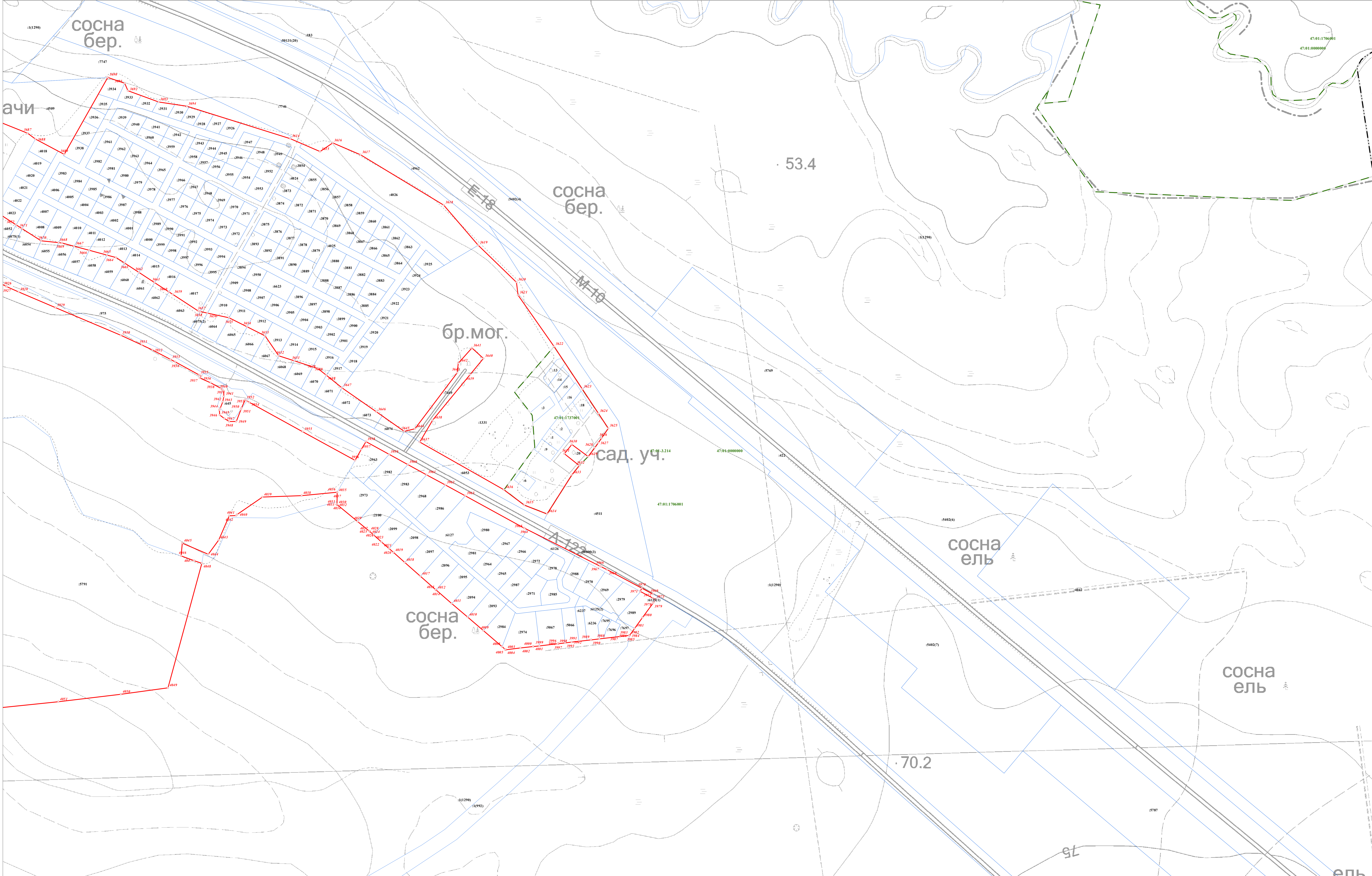
- Граница объекта
- Граница кадастрового квартала
- Граница муниципального образования, сведения о которой внесены в ЕГРН
- Граница населенного пункта, сведения о которой внесены в ЕГРН
- Граница территориальной зоны, сведения о которой внесены в ЕГРН
- Граница земельного участка, сведения о котором внесены в ЕГРН
- Характерная точка границы объекта работ

483 Номер земельного участка, сведения о границах которого внесены в ЕГРН, в кадастровом квартале
 47-01-7-422 Номер границы территориальной зоны, сведения о границах которой внесены в ЕГРН
 47-01-4-87 Номер границы муниципального образования или населенного пункта, сведения о границах которых внесены в ЕГРН
 47-01-1713001 Номер кадастрового квартала

Масштаб 1:2000

Подпись _____ Дата " 11 " октября 2021 г.

Место для оттиска печати (при наличии) лица, составившего описание местоположения границ



Используемые условные знаки и обозначения:

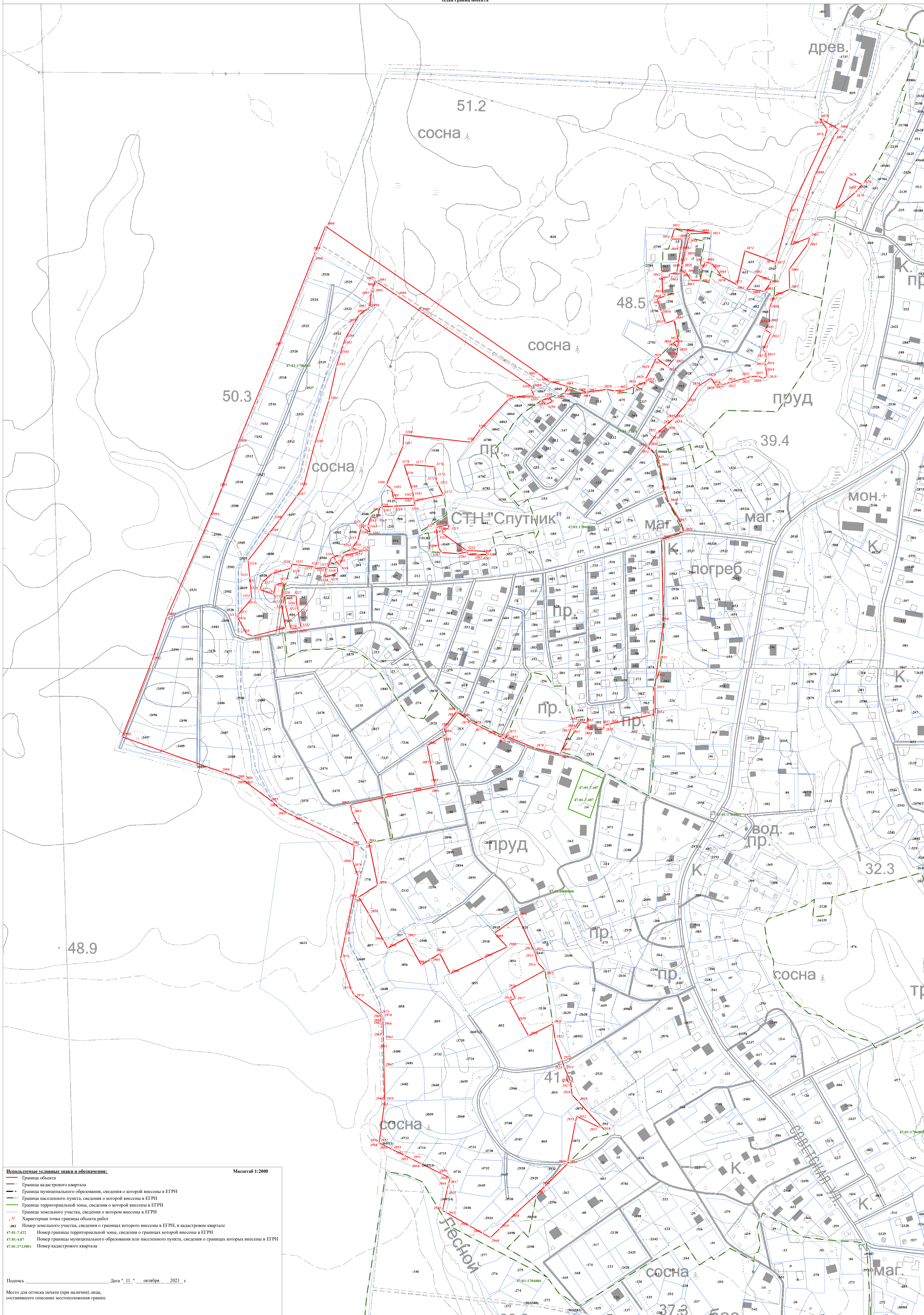
- Граница объекта
- Граница кадастрового квартала
- Граница муниципального образования, сведения о которой внесены в ЕГРН
- Граница населенного пункта, сведения о которой внесены в ЕГРН
- Граница территориальной зоны, сведения о которой внесены в ЕГРН
- Граница земельного участка, сведения о котором внесены в ЕГРН
- Характерная точка границы объекта работ

Масштаб 1:2000

№83 Номер земельного участка, сведения о границах которого внесены в ЕГРН, в кадастровом квартале
 47-01-7-422 Номер границы территориальной зоны, сведения о границах которой внесены в ЕГРН
 47-01-4-87 Номер границы муниципального образования или населенного пункта, сведения о границах которых внесены в ЕГРН
 47-01-1713001 Номер кадастрового квартала

Подпись _____ Дата " 11 " октября 2021 г.

Место для оттиска печати (при наличии) лица, составившего описание местоположения границ



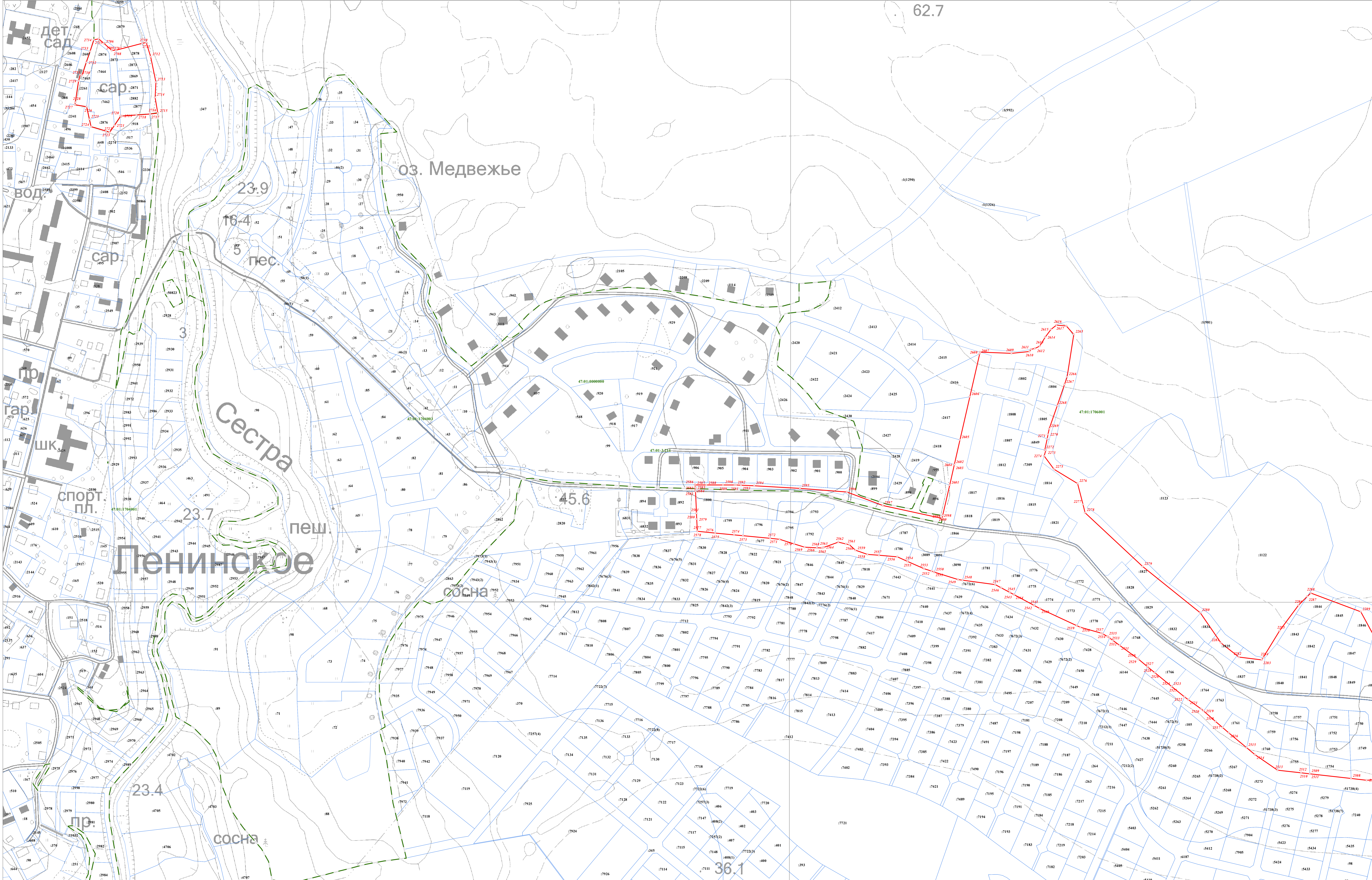
Используемые условные знаки и обозначения:

- Граница объекта
- Граница кадастрового квартала
- Граница муниципального образования, сведения о которой внесены в ЕГРН
- Граница населенного пункта, сведения о которой внесены в ЕГРН
- Граница территориальной зоны, сведения о которой внесены в ЕГРН
- Граница земельного участка, сведения о котором внесены в ЕГРН
- Характерная точка границы объекта работ
- Номер земельного участка, сведения о границах которого внесены в ЕГРН, в кадастровом квартале
- 47:01:7.422 Номер границы территориальной зоны, сведения о границах которой внесены в ЕГРН
- 47:01:4.87 Номер границы муниципального образования или населенного пункта, сведения о границах которых внесены в ЕГРН
- 47:01:1713001 Номер кадастрового квартала

Масштаб 1:2000

Подпись _____ Дата " 11 " октября 2021 г.

Место для оттиска печати (при наличии) лица, составившего описание местоположения границ



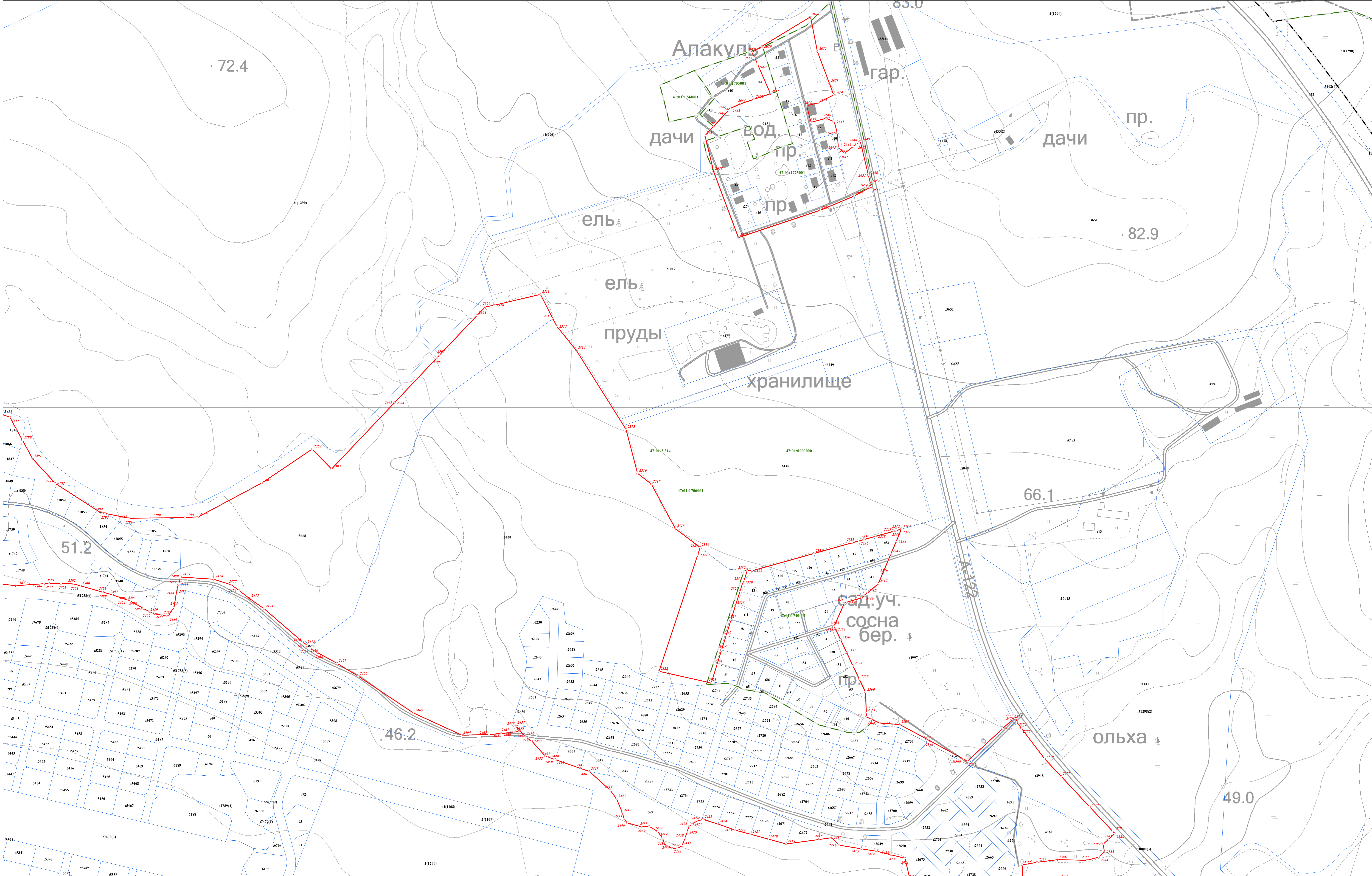
Используемые условные знаки и обозначения:

- Граница объекта
- Граница кадастрового квартала
- Граница муниципального образования, сведения о которой внесены в ЕГРН
- Граница населенного пункта, сведения о которой внесены в ЕГРН
- Граница территориальной зоны, сведения о которой внесены в ЕГРН
- Граница земельного участка, сведения о котором внесены в ЕГРН
- Характерная точка границы объекта работ

483 Номер земельного участка, сведения о границах которого внесены в ЕГРН, в кадастровом квартале
 47-01-7.422 Номер границы территориальной зоны, сведения о границах которой внесены в ЕГРН
 47-01-4.87 Номер границы муниципального образования или населенного пункта, сведения о границах которых внесены в ЕГРН
 47-01-1713001 Номер кадастрового квартала

Масштаб 1:2000
 Подпись _____ Дата " 11 " _____ октября 2021 г.
 Место для оттиска печати (при наличии) лица, составившего описание местоположения границ

Лист 4 из 4



Используемые условные знаки и обозначения:

- Граница объекта
- Граница кадастрового квартала
- Граница муниципального образования, сведения о которой внесены в ЕГРН
- Граница населенного пункта, сведения о которой внесены в ЕГРН
- Граница территориальной зоны, сведения о которой внесены в ЕГРН
- Граница земельного участка, сведения о котором внесены в ЕГРН
- Характерная точка границы объекта работ

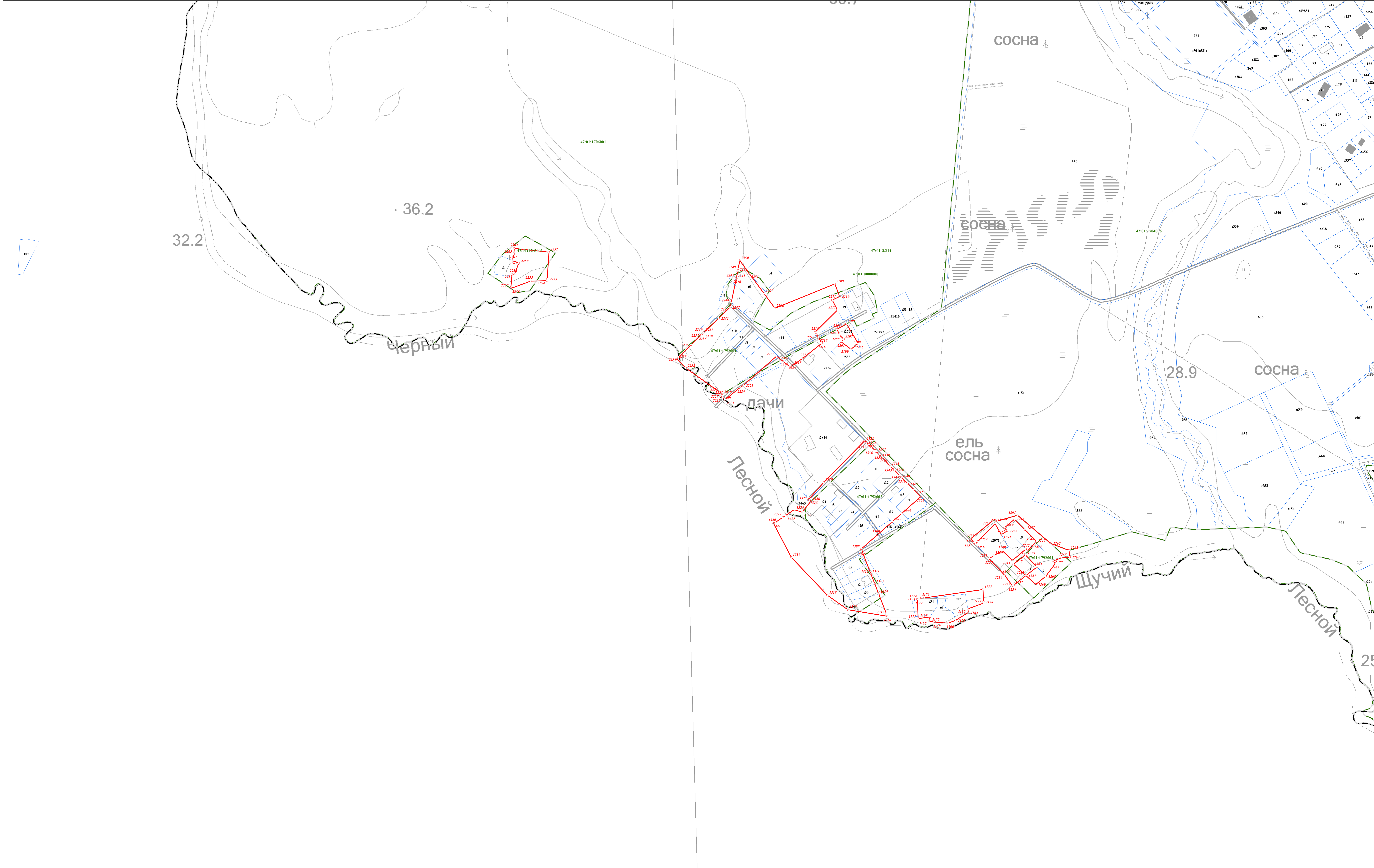
Масштаб 1:2000

483 Номер земельного участка, сведения о границах которого внесены в ЕГРН, в кадастровом квартале
 47-01-7-422 Номер границы территориальной зоны, сведения о границах которой внесены в ЕГРН
 47-01-4-87 Номер границы муниципального образования или населенного пункта, сведения о границах которых внесены в ЕГРН
 47-01-1713001 Номер кадастрового квартала

Подпись _____ Дата " 11 " октября 2021 г.

Место для оттиска печати (при наличии) лица, составившего описание местоположения границ

Лист 3/3 Листов документа



Используемые условные знаки и обозначения:

- Граница объекта
- Граница кадастрового квартала
- Граница муниципального образования, сведения о которой внесены в ЕГРН
- Граница населенного пункта, сведения о которой внесены в ЕГРН
- Граница территориальной зоны, сведения о которой внесены в ЕГРН
- Граница земельного участка, сведения о котором внесены в ЕГРН
- Характерная точка границы объекта работ

483 Номер земельного участка, сведения о границах которого внесены в ЕГРН, в кадастровом квартале

47-01-7-422 Номер границы территориальной зоны, сведения о границах которой внесены в ЕГРН

47-01-4-87 Номер границы муниципального образования или населенного пункта, сведения о границах которых внесены в ЕГРН

47-01-17-13-001 Номер кадастрового квартала

Масштаб 1:2000

Подпись _____ Дата " 11 " октября 2021 г.

Место для оттиска печати (при наличии) лица, составившего описание местоположения границ



Используемые условные знаки и обозначения:

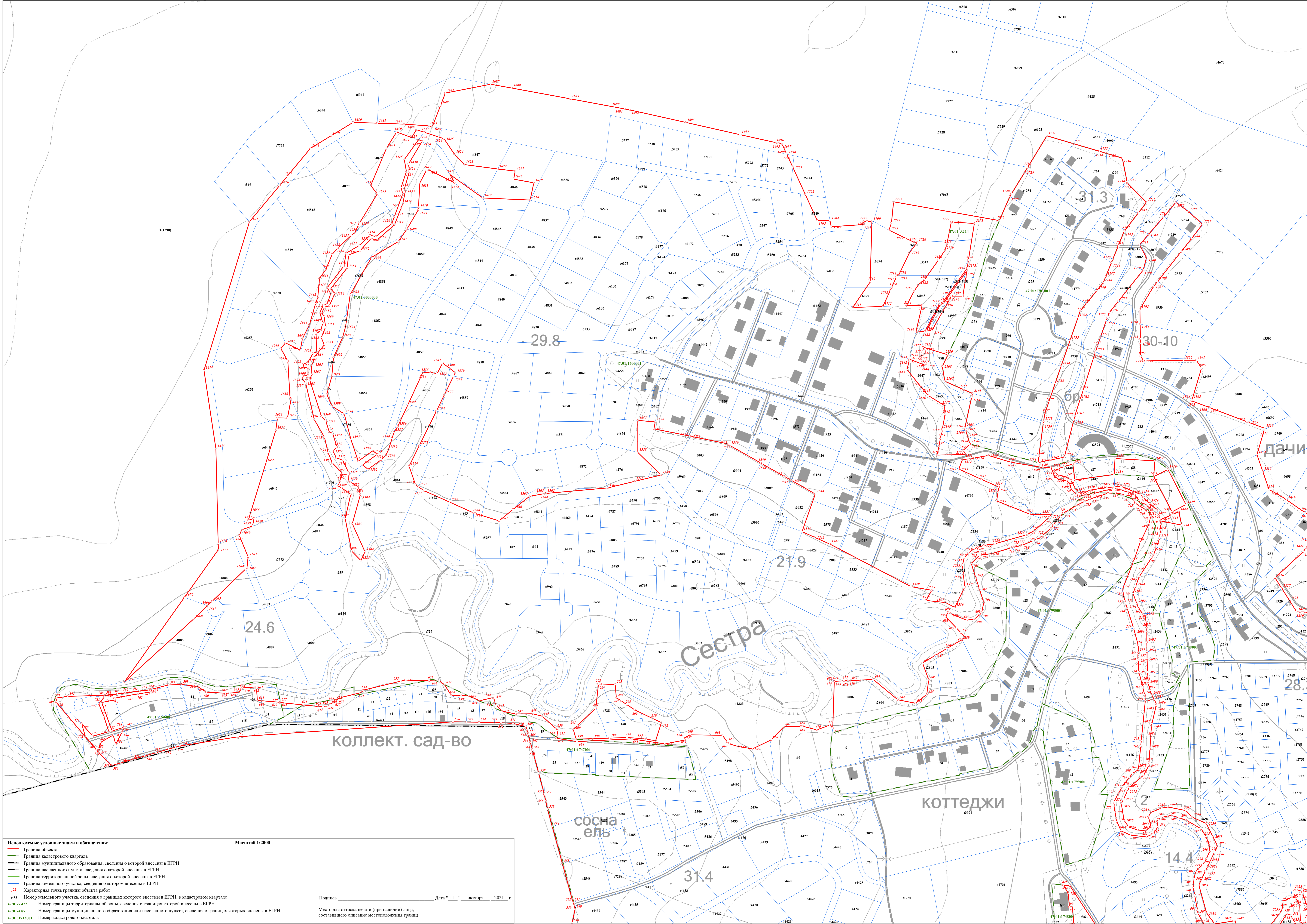
- Граница объекта
- Граница кадастрового квартала
- Граница муниципального образования, сведения о которой внесены в ЕГРН
- Граница населенного пункта, сведения о которой внесены в ЕГРН
- Граница территориальной зоны, сведения о которой внесены в ЕГРН
- Граница земельного участка, сведения о котором внесены в ЕГРН
- Характерная точка границы объекта работ

483 Номер земельного участка, сведения о границах которого внесены в ЕГРН, в кадастровом квартале
 47-01-7-422 Номер границы территориальной зоны, сведения о границах которой внесены в ЕГРН
 47-01-4-87 Номер границы муниципального образования или населенного пункта, сведения о границах которых внесены в ЕГРН
 47-01-1713-001 Номер кадастрового квартала

Масштаб 1:2000

Подпись _____ Дата " 11 " октября 2021 г.

Место для оттиска печати (при наличии) лица, составившего описание местоположения границ



Используемые условные знаки и обозначения:

- Граница объекта
- Граница кадастрового квартала
- Граница муниципального образования, сведения о которой внесены в ЕГРН
- Граница населенного пункта, сведения о которой внесены в ЕГРН
- Граница территориальной зоны, сведения о которой внесены в ЕГРН
- Граница земельного участка, сведения о котором внесены в ЕГРН
- Характерная точка границы объекта работ

№83 Номер земельного участка, сведения о границах которого внесены в ЕГРН, в кадастровом квартале
47-01-7422 Номер границы территориальной зоны, сведения о границах которой внесены в ЕГРН
47-01-487 Номер границы муниципального образования или населенного пункта, сведения о границах которых внесены в ЕГРН
47-01-1713001 Номер кадастрового квартала

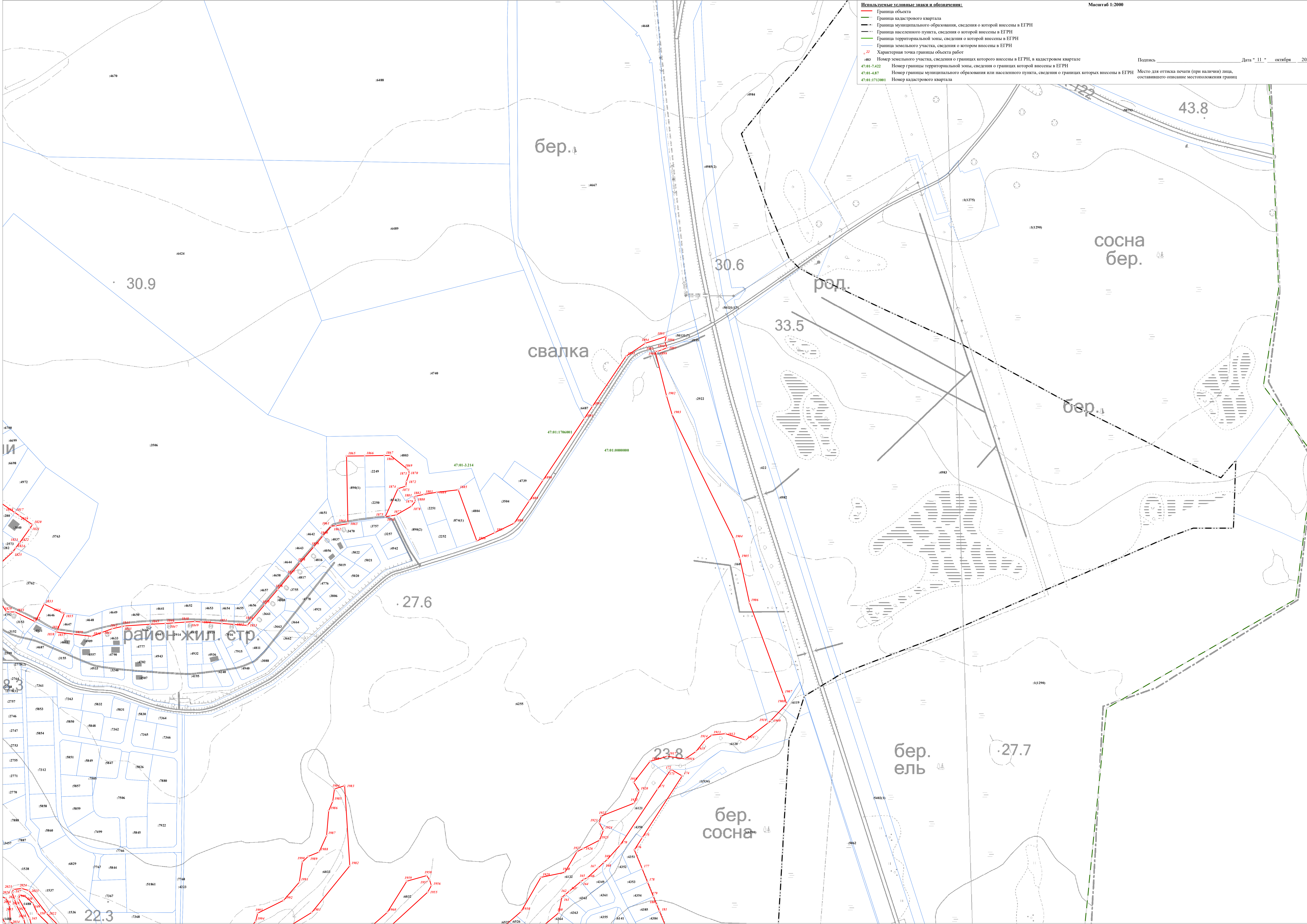
Масштаб 1:2000

Подпись _____ Дата " 11 " октября 2021 г.

Место для оттиска печати (при наличии) лица, составившего описание местоположения границ

- Используемые условные знаки и обозначения:
- Граница объекта
 - Граница кадастрового квартала
 - Граница муниципального образования, сведения о которой внесены в ЕГРН
 - Граница населенного пункта, сведения о которой внесены в ЕГРН
 - Граница территориальной зоны, сведения о которой внесены в ЕГРН
 - Граница земельного участка, сведения о котором внесены в ЕГРН
 - Характерная точка границы объекта работ
 - Номер земельного участка, сведения о границах которого внесены в ЕГРН, в кадастровом квартале
 - 47:01-7.422 Номер границы территориальной зоны, сведения о границах которой внесены в ЕГРН
 - 47:01-4.87 Номер границы муниципального образования или населенного пункта, сведения о границах которых внесены в ЕГРН
 - 47:01:17.13001 Номер кадастрового квартала

Подпись _____ Дата " 11 " октября 2021 г.
Место для отпечатка печати (при наличии) лица, составившего описание местоположения границ





Используемые условные знаки и обозначения:

- Граница объекта
- Граница кадастрового квартала
- Граница муниципального образования, сведения о границах которой внесены в ЕГРН
- Граница населенного пункта, сведения о границах которой внесены в ЕГРН
- Граница территориальной зоны, сведения о границах которой внесены в ЕГРН
- Граница земельного участка, сведения о границах которой внесены в ЕГРН
- Характерная точка границы объекта работ

№83 Номер земельного участка, сведения о границах которого внесены в ЕГРН, в кадастровом квартале

47-01-7.422 Номер границы территориальной зоны, сведения о границах которой внесены в ЕГРН

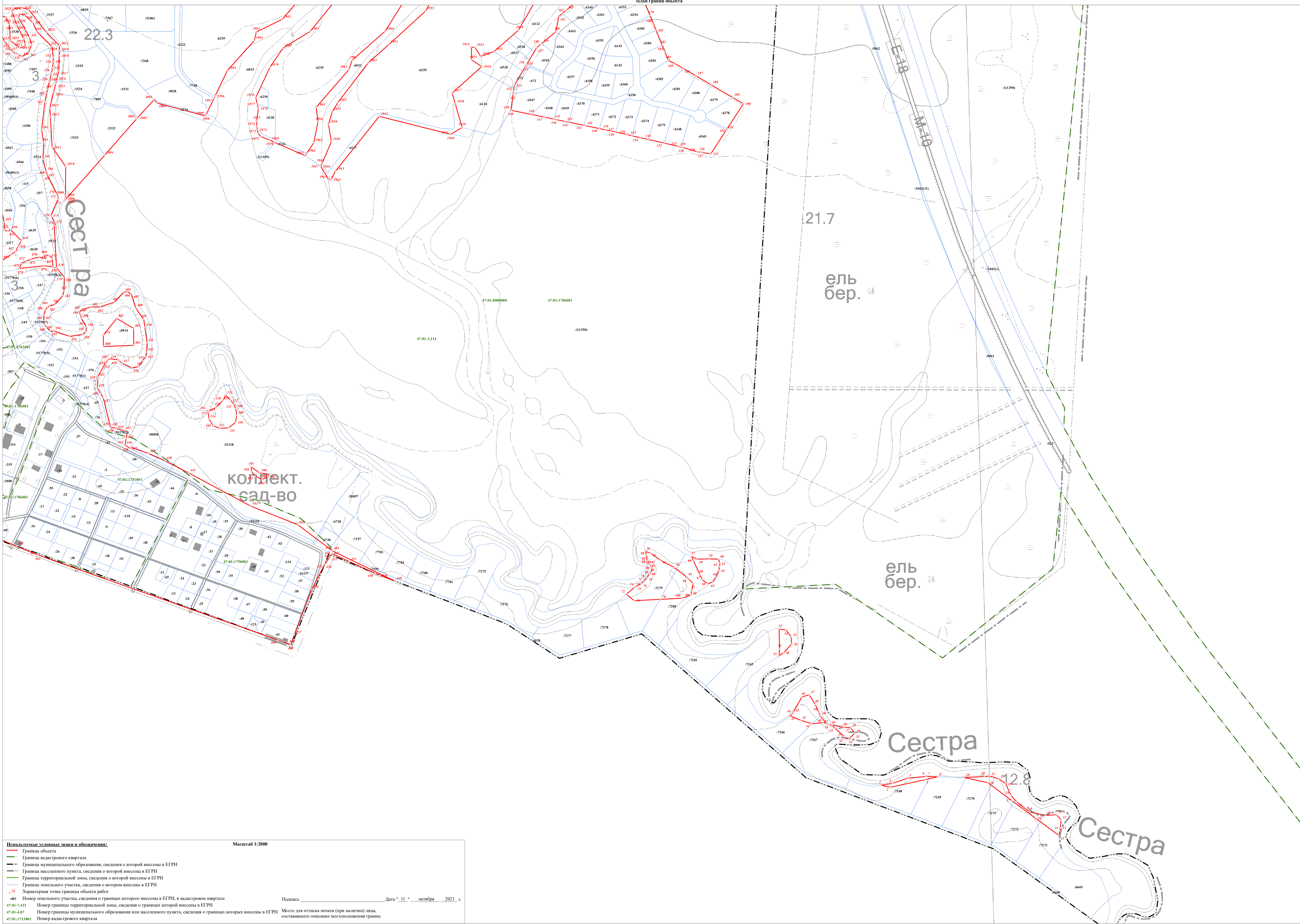
47-01-4.87 Номер границы муниципального образования или населенного пункта, сведения о границах которых внесены в ЕГРН

47-01:1713001 Номер кадастрового квартала

Масштаб 1:2000

Подпись _____ Дата " 11 " октября 2021 г.

Место для оттиска печати (при наличии) лица, составившего описание местоположения границ



Используемые условные знаки и обозначения:

- Граница объекта
- Граница кадастрового квартала
- Граница муниципального образования, сведения о которой внесены в ЕГРН
- Граница населенного пункта, сведения о которой внесены в ЕГРН
- Граница территориальной зоны, сведения о которой внесены в ЕГРН
- Граница земельного участка, сведения о котором внесены в ЕГРН
- Характерная точка границы объекта работ

Масштаб 1:2000

№ 483 Номер земельного участка, сведения о границах которого внесены в ЕГРН, в кадастровом квартале

47-01-7.422 Номер границы территориальной зоны, сведения о границах которой внесены в ЕГРН

47-01-4.87 Номер границы муниципального образования или населенного пункта, сведения о границах которых внесены в ЕГРН

47-01-17.1001 Номер кадастрового квартала

Подпись _____ Дата " 11 " октября 2021 г.

Место для оттиска печати (при наличии) лица, составившего описание местоположения границ

**Текстовое описание местоположения границ
населенных пунктов, территориальных зон, особо охраняемых природных
территорий, зон с особыми условиями использования территорий**

Прохождение границы		Описание прохождения границы
от точки	до точки	
1	2	3
1	2	-
2	3	-
3	4	-
4	5	-
5	6	-
6	7	-
7	8	-
8	1	-
9	10	-
10	11	-
11	12	-
12	13	-
13	14	-
14	15	-
15	16	-
16	17	-
17	18	-
18	19	-
19	20	-
20	21	-
21	22	-
22	23	-
23	24	-
24	25	-
25	9	-
26	27	-
27	28	-
28	29	-
29	30	-
30	31	-
31	32	-
32	33	-
33	34	-
34	35	-
35	36	-
36	37	-

**Текстовое описание местоположения границ
населенных пунктов, территориальных зон, особо охраняемых природных
территорий, зон с особыми условиями использования территорий**

Прохождение границы		Описание прохождения границы
от точки	до точки	
1	2	3
37	26	-
38	39	-
39	40	-
40	41	-
41	42	-
42	43	-
43	44	-
44	45	-
45	46	-
46	47	-
47	48	-
48	49	-
49	38	-
50	51	-
51	52	-
52	53	-
53	54	-
54	55	-
55	56	-
56	50	-
57	58	-
58	59	-
59	60	-
60	61	-
61	62	-
62	63	-
63	64	-
64	65	-
65	66	-
66	67	-
67	68	-
68	69	-
69	57	-
70	71	-
71	72	-
72	73	-

**Текстовое описание местоположения границ
населенных пунктов, территориальных зон, особо охраняемых природных
территорий, зон с особыми условиями использования территорий**

Прохождение границы		Описание прохождения границы
от точки	до точки	
1	2	3
73	74	-
74	75	-
75	76	-
76	77	-
77	78	-
78	79	-
79	80	-
80	81	-
81	82	-
82	83	-
83	84	-
84	85	-
85	86	-
86	87	-
87	88	-
88	89	-
89	90	-
90	91	-
91	92	-
92	93	-
93	94	-
94	95	-
95	96	-
96	97	-
97	98	-
98	99	-
99	100	-
100	70	-
101	102	-
102	103	-
103	104	-
104	105	-
105	106	-
106	107	-
107	101	-
108	109	-

**Текстовое описание местоположения границ
населенных пунктов, территориальных зон, особо охраняемых природных
территорий, зон с особыми условиями использования территорий**

Прохождение границы		Описание прохождения границы
от точки	до точки	
1	2	3
109	110	-
110	111	-
111	112	-
112	113	-
113	114	-
114	115	-
115	116	-
116	117	-
117	118	-
118	119	-
119	120	-
120	121	-
121	122	-
122	123	-
123	108	-
124	125	-
125	126	-
126	127	-
127	128	-
128	129	-
129	130	-
130	131	-
131	132	-
132	133	-
133	134	-
134	135	-
135	136	-
136	137	-
137	138	-
138	139	-
139	140	-
140	141	-
141	142	-
142	143	-
143	144	-
144	145	-

**Текстовое описание местоположения границ
населенных пунктов, территориальных зон, особо охраняемых природных
территорий, зон с особыми условиями использования территорий**

Прохождение границы		Описание прохождения границы
от точки	до точки	
1	2	3
145	146	-
146	147	-
147	148	-
148	149	-
149	150	-
150	151	-
151	152	-
152	153	-
153	154	-
154	155	-
155	156	-
156	157	-
157	158	-
158	159	-
159	160	-
160	161	-
161	162	-
162	163	-
163	164	-
164	165	-
165	166	-
166	167	-
167	168	-
168	169	-
169	170	-
170	171	-
171	172	-
172	173	-
173	174	-
174	175	-
175	176	-
176	177	-
177	178	-
178	179	-
179	180	-
180	181	-

**Текстовое описание местоположения границ
населенных пунктов, территориальных зон, особо охраняемых природных
территорий, зон с особыми условиями использования территорий**

Прохождение границы		Описание прохождения границы
от точки	до точки	
1	2	3
181	182	-
182	183	-
183	184	-
184	185	-
185	186	-
186	187	-
187	188	-
188	189	-
189	190	-
190	191	-
191	124	-
192	193	-
193	194	-
194	195	-
195	196	-
196	197	-
197	198	-
198	199	-
199	200	-
200	201	-
201	202	-
202	203	-
203	204	-
204	205	-
205	206	-
206	207	-
207	208	-
208	209	-
209	210	-
210	192	-
211	212	-
212	213	-
213	214	-
214	215	-
215	216	-
216	217	-

**Текстовое описание местоположения границ
населенных пунктов, территориальных зон, особо охраняемых природных
территорий, зон с особыми условиями использования территорий**

Прохождение границы		Описание прохождения границы
от точки	до точки	
1	2	3
217	218	-
218	219	-
219	220	-
220	221	-
221	222	-
222	223	-
223	224	-
224	225	-
225	226	-
226	227	-
227	228	-
228	229	-
229	230	-
230	231	-
231	232	-
232	233	-
233	234	-
234	235	-
235	236	-
236	237	-
237	238	-
238	239	-
239	240	-
240	241	-
241	242	-
242	211	-
243	244	-
244	245	-
245	246	-
246	247	-
247	243	-
248	249	-
249	250	-
250	251	-
251	252	-
252	253	-

**Текстовое описание местоположения границ
населенных пунктов, территориальных зон, особо охраняемых природных
территорий, зон с особыми условиями использования территорий**

Прохождение границы		Описание прохождения границы
от точки	до точки	
1	2	3
253	254	-
254	255	-
255	256	-
256	257	-
257	258	-
258	259	-
259	260	-
260	261	-
261	262	-
262	263	-
263	264	-
264	265	-
265	266	-
266	267	-
267	268	-
268	269	-
269	270	-
270	271	-
271	272	-
272	273	-
273	274	-
274	275	-
275	276	-
276	277	-
277	278	-
278	279	-
279	280	-
280	281	-
281	282	-
282	283	-
283	284	-
284	285	-
285	286	-
286	287	-
287	288	-
288	289	-

**Текстовое описание местоположения границ
населенных пунктов, территориальных зон, особо охраняемых природных
территорий, зон с особыми условиями использования территорий**

Прохождение границы		Описание прохождения границы
от точки	до точки	
1	2	3
289	290	-
290	291	-
291	292	-
292	293	-
293	294	-
294	295	-
295	296	-
296	297	-
297	298	-
298	299	-
299	300	-
300	301	-
301	302	-
302	303	-
303	304	-
304	305	-
305	306	-
306	307	-
307	308	-
308	309	-
309	310	-
310	311	-
311	312	-
312	313	-
313	314	-
314	315	-
315	316	-
316	317	-
317	318	-
318	319	-
319	320	-
320	321	-
321	322	-
322	323	-
323	324	-
324	325	-

**Текстовое описание местоположения границ
населенных пунктов, территориальных зон, особо охраняемых природных
территорий, зон с особыми условиями использования территорий**

Прохождение границы		Описание прохождения границы
от точки	до точки	
1	2	3
325	326	-
326	327	-
327	328	-
328	329	-
329	330	-
330	331	-
331	332	-
332	333	-
333	334	-
334	335	-
335	336	-
336	337	-
337	338	-
338	339	-
339	340	-
340	341	-
341	342	-
342	343	-
343	344	-
344	345	-
345	346	-
346	347	-
347	348	-
348	349	-
349	350	-
350	351	-
351	352	-
352	353	-
353	354	-
354	355	-
355	356	-
356	357	-
357	358	-
358	359	-
359	360	-
360	361	-

**Текстовое описание местоположения границ
населенных пунктов, территориальных зон, особо охраняемых природных
территорий, зон с особыми условиями использования территорий**

Прохождение границы		Описание прохождения границы
от точки	до точки	
1	2	3
361	362	-
362	363	-
363	364	-
364	365	-
365	366	-
366	367	-
367	368	-
368	369	-
369	370	-
370	371	-
371	372	-
372	373	-
373	374	-
374	375	-
375	376	-
376	377	-
377	378	-
378	379	-
379	380	-
380	381	-
381	382	-
382	383	-
383	384	-
384	385	-
385	386	-
386	387	-
387	388	-
388	389	-
389	390	-
390	391	-
391	392	-
392	393	-
393	394	-
394	395	-
395	396	-
396	397	-

**Текстовое описание местоположения границ
населенных пунктов, территориальных зон, особо охраняемых природных
территорий, зон с особыми условиями использования территорий**

Прохождение границы		Описание прохождения границы
от точки	до точки	
1	2	3
397	398	-
398	399	-
399	400	-
400	401	-
401	402	-
402	403	-
403	404	-
404	405	-
405	406	-
406	407	-
407	408	-
408	409	-
409	410	-
410	411	-
411	412	-
412	413	-
413	414	-
414	415	-
415	416	-
416	417	-
417	418	-
418	419	-
419	420	-
420	421	-
421	422	-
422	423	-
423	424	-
424	425	-
425	426	-
426	427	-
427	428	-
428	429	-
429	430	-
430	431	-
431	432	-
432	433	-

**Текстовое описание местоположения границ
населенных пунктов, территориальных зон, особо охраняемых природных
территорий, зон с особыми условиями использования территорий**

Прохождение границы		Описание прохождения границы
от точки	до точки	
1	2	3
433	434	-
434	435	-
435	436	-
436	437	-
437	438	-
438	439	-
439	440	-
440	441	-
441	442	-
442	443	-
443	444	-
444	445	-
445	446	-
446	447	-
447	448	-
448	449	-
449	450	-
450	451	-
451	452	-
452	453	-
453	454	-
454	455	-
455	456	-
456	457	-
457	458	-
458	459	-
459	460	-
460	461	-
461	462	-
462	463	-
463	464	-
464	465	-
465	466	-
466	467	-
467	468	-
468	469	-

**Текстовое описание местоположения границ
населенных пунктов, территориальных зон, особо охраняемых природных
территорий, зон с особыми условиями использования территорий**

Прохождение границы		Описание прохождения границы
от точки	до точки	
1	2	3
469	470	-
470	471	-
471	472	-
472	473	-
473	474	-
474	475	-
475	476	-
476	477	-
477	478	-
478	479	-
479	480	-
480	481	-
481	482	-
482	483	-
483	484	-
484	485	-
485	486	-
486	487	-
487	488	-
488	489	-
489	490	-
490	491	-
491	492	-
492	493	-
493	494	-
494	495	-
495	496	-
496	497	-
497	498	-
498	499	-
499	500	-
500	501	-
501	502	-
502	503	-
503	504	-
504	505	-

**Текстовое описание местоположения границ
населенных пунктов, территориальных зон, особо охраняемых природных
территорий, зон с особыми условиями использования территорий**

Прохождение границы		Описание прохождения границы
от точки	до точки	
1	2	3
505	506	-
506	507	-
507	508	-
508	509	-
509	510	-
510	511	-
511	512	-
512	513	-
513	514	-
514	515	-
515	516	-
516	517	-
517	518	-
518	519	-
519	520	-
520	521	-
521	522	-
522	523	-
523	524	-
524	525	-
525	526	-
526	527	-
527	528	-
528	529	-
529	530	-
530	531	-
531	532	-
532	533	-
533	534	-
534	535	-
535	536	-
536	537	-
537	538	-
538	539	-
539	540	-
540	541	-

**Текстовое описание местоположения границ
населенных пунктов, территориальных зон, особо охраняемых природных
территорий, зон с особыми условиями использования территорий**

Прохождение границы		Описание прохождения границы
от точки	до точки	
1	2	3
541	542	-
542	543	-
543	544	-
544	545	-
545	546	-
546	547	-
547	548	-
548	549	-
549	550	-
550	551	-
551	552	-
552	553	-
553	554	-
554	555	-
555	556	-
556	557	-
557	558	-
558	559	-
559	560	-
560	561	-
561	562	-
562	563	-
563	564	-
564	565	-
565	566	-
566	567	-
567	568	-
568	569	-
569	570	-
570	571	-
571	572	-
572	573	-
573	574	-
574	575	-
575	576	-
576	577	-

**Текстовое описание местоположения границ
населенных пунктов, территориальных зон, особо охраняемых природных
территорий, зон с особыми условиями использования территорий**

Прохождение границы		Описание прохождения границы
от точки	до точки	
1	2	3
577	578	-
578	579	-
579	580	-
580	581	-
581	582	-
582	583	-
583	584	-
584	585	-
585	586	-
586	587	-
587	588	-
588	589	-
589	590	-
590	591	-
591	592	-
592	593	-
593	594	-
594	595	-
595	596	-
596	597	-
597	598	-
598	599	-
599	600	-
600	601	-
601	602	-
602	603	-
603	604	-
604	605	-
605	606	-
606	607	-
607	608	-
608	609	-
609	610	-
610	611	-
611	612	-
612	613	-

**Текстовое описание местоположения границ
населенных пунктов, территориальных зон, особо охраняемых природных
территорий, зон с особыми условиями использования территорий**

Прохождение границы		Описание прохождения границы
от точки	до точки	
1	2	3
613	614	-
614	615	-
615	616	-
616	617	-
617	618	-
618	619	-
619	620	-
620	621	-
621	622	-
622	623	-
623	624	-
624	625	-
625	626	-
626	627	-
627	628	-
628	629	-
629	630	-
630	631	-
631	632	-
632	633	-
633	634	-
634	635	-
635	636	-
636	637	-
637	638	-
638	639	-
639	640	-
640	641	-
641	642	-
642	643	-
643	644	-
644	645	-
645	646	-
646	647	-
647	648	-
648	649	-

**Текстовое описание местоположения границ
населенных пунктов, территориальных зон, особо охраняемых природных
территорий, зон с особыми условиями использования территорий**

Прохождение границы		Описание прохождения границы
от точки	до точки	
1	2	3
649	650	-
650	651	-
651	652	-
652	653	-
653	654	-
654	655	-
655	656	-
656	657	-
657	658	-
658	659	-
659	660	-
660	661	-
661	662	-
662	663	-
663	664	-
664	665	-
665	666	-
666	667	-
667	668	-
668	669	-
669	670	-
670	671	-
671	672	-
672	673	-
673	674	-
674	675	-
675	676	-
676	677	-
677	678	-
678	679	-
679	680	-
680	681	-
681	682	-
682	683	-
683	684	-
684	685	-

**Текстовое описание местоположения границ
населенных пунктов, территориальных зон, особо охраняемых природных
территорий, зон с особыми условиями использования территорий**

Прохождение границы		Описание прохождения границы
от точки	до точки	
1	2	3
685	686	-
686	687	-
687	688	-
688	689	-
689	690	-
690	691	-
691	692	-
692	693	-
693	694	-
694	695	-
695	696	-
696	697	-
697	698	-
698	699	-
699	700	-
700	701	-
701	702	-
702	703	-
703	704	-
704	705	-
705	706	-
706	707	-
707	708	-
708	709	-
709	710	-
710	711	-
711	712	-
712	713	-
713	714	-
714	715	-
715	716	-
716	717	-
717	718	-
718	719	-
719	720	-
720	721	-

**Текстовое описание местоположения границ
населенных пунктов, территориальных зон, особо охраняемых природных
территорий, зон с особыми условиями использования территорий**

Прохождение границы		Описание прохождения границы
от точки	до точки	
1	2	3
721	722	-
722	723	-
723	724	-
724	725	-
725	726	-
726	727	-
727	728	-
728	729	-
729	730	-
730	731	-
731	732	-
732	733	-
733	734	-
734	735	-
735	736	-
736	737	-
737	738	-
738	739	-
739	740	-
740	741	-
741	742	-
742	743	-
743	744	-
744	745	-
745	746	-
746	747	-
747	748	-
748	749	-
749	750	-
750	751	-
751	752	-
752	753	-
753	754	-
754	755	-
755	756	-
756	248	-

**Текстовое описание местоположения границ
населенных пунктов, территориальных зон, особо охраняемых природных
территорий, зон с особыми условиями использования территорий**

Прохождение границы		Описание прохождения границы
от точки	до точки	
1	2	3
757	758	-
758	759	-
759	760	-
760	761	-
761	762	-
762	763	-
763	764	-
764	765	-
765	766	-
766	767	-
767	768	-
768	769	-
769	770	-
770	771	-
771	772	-
772	773	-
773	774	-
774	775	-
775	776	-
776	777	-
777	778	-
778	779	-
779	780	-
780	781	-
781	782	-
782	783	-
783	784	-
784	785	-
785	786	-
786	787	-
787	788	-
788	757	-
789	790	-
790	791	-
791	792	-
792	793	-

**Текстовое описание местоположения границ
населенных пунктов, территориальных зон, особо охраняемых природных
территорий, зон с особыми условиями использования территорий**

Прохождение границы		Описание прохождения границы
от точки	до точки	
1	2	3
793	794	-
794	795	-
795	796	-
796	797	-
797	798	-
798	799	-
799	800	-
800	801	-
801	802	-
802	803	-
803	804	-
804	805	-
805	806	-
806	807	-
807	808	-
808	809	-
809	810	-
810	811	-
811	812	-
812	813	-
813	814	-
814	815	-
815	816	-
816	817	-
817	818	-
818	819	-
819	820	-
820	821	-
821	822	-
822	823	-
823	824	-
824	825	-
825	789	-
826	827	-
827	828	-
828	829	-

**Текстовое описание местоположения границ
населенных пунктов, территориальных зон, особо охраняемых природных
территорий, зон с особыми условиями использования территорий**

Прохождение границы		Описание прохождения границы
от точки	до точки	
1	2	3
829	830	-
830	831	-
831	826	-
832	833	-
833	834	-
834	835	-
835	836	-
836	837	-
837	838	-
838	839	-
839	840	-
840	841	-
841	842	-
842	843	-
843	844	-
844	845	-
845	846	-
846	847	-
847	848	-
848	849	-
849	850	-
850	851	-
851	852	-
852	853	-
853	854	-
854	855	-
855	856	-
856	857	-
857	858	-
858	859	-
859	860	-
860	861	-
861	862	-
862	863	-
863	864	-
864	865	-

**Текстовое описание местоположения границ
населенных пунктов, территориальных зон, особо охраняемых природных
территорий, зон с особыми условиями использования территорий**

Прохождение границы		Описание прохождения границы
от точки	до точки	
1	2	3
865	866	-
866	867	-
867	832	-
868	869	-
869	870	-
870	871	-
871	872	-
872	873	-
873	874	-
874	875	-
875	876	-
876	877	-
877	878	-
878	868	-
879	880	-
880	881	-
881	882	-
882	883	-
883	879	-
884	885	-
885	886	-
886	887	-
887	888	-
888	889	-
889	890	-
890	891	-
891	892	-
892	893	-
893	894	-
894	895	-
895	896	-
896	897	-
897	898	-
898	899	-
899	900	-
900	901	-

**Текстовое описание местоположения границ
населенных пунктов, территориальных зон, особо охраняемых природных
территорий, зон с особыми условиями использования территорий**

Прохождение границы		Описание прохождения границы
от точки	до точки	
1	2	3
901	902	-
902	903	-
903	904	-
904	905	-
905	906	-
906	907	-
907	908	-
908	909	-
909	910	-
910	911	-
911	912	-
912	913	-
913	914	-
914	915	-
915	916	-
916	917	-
917	918	-
918	919	-
919	920	-
920	921	-
921	922	-
922	923	-
923	924	-
924	925	-
925	926	-
926	927	-
927	928	-
928	929	-
929	930	-
930	931	-
931	932	-
932	933	-
933	934	-
934	935	-
935	936	-
936	937	-

**Текстовое описание местоположения границ
населенных пунктов, территориальных зон, особо охраняемых природных
территорий, зон с особыми условиями использования территорий**

Прохождение границы		Описание прохождения границы
от точки	до точки	
1	2	3
937	884	-
938	939	-
939	940	-
940	941	-
941	942	-
942	943	-
943	944	-
944	945	-
945	946	-
946	947	-
947	948	-
948	949	-
949	950	-
950	951	-
951	952	-
952	953	-
953	954	-
954	955	-
955	956	-
956	957	-
957	958	-
958	959	-
959	960	-
960	961	-
961	962	-
962	963	-
963	964	-
964	965	-
965	938	-
966	967	-
967	968	-
968	969	-
969	970	-
970	971	-
971	972	-
972	973	-

**Текстовое описание местоположения границ
населенных пунктов, территориальных зон, особо охраняемых природных
территорий, зон с особыми условиями использования территорий**

Прохождение границы		Описание прохождения границы
от точки	до точки	
1	2	3
973	974	-
974	975	-
975	976	-
976	977	-
977	978	-
978	979	-
979	980	-
980	981	-
981	982	-
982	983	-
983	984	-
984	985	-
985	986	-
986	987	-
987	988	-
988	989	-
989	990	-
990	991	-
991	992	-
992	993	-
993	994	-
994	995	-
995	996	-
996	997	-
997	998	-
998	999	-
999	1000	-
1000	1001	-
1001	1002	-
1002	1003	-
1003	1004	-
1004	1005	-
1005	1006	-
1006	1007	-
1007	1008	-
1008	1009	-

**Текстовое описание местоположения границ
населенных пунктов, территориальных зон, особо охраняемых природных
территорий, зон с особыми условиями использования территорий**

Прохождение границы		Описание прохождения границы
от точки	до точки	
1	2	3
1009	1010	-
1010	1011	-
1011	1012	-
1012	1013	-
1013	1014	-
1014	1015	-
1015	1016	-
1016	1017	-
1017	1018	-
1018	1019	-
1019	1020	-
1020	1021	-
1021	1022	-
1022	1023	-
1023	1024	-
1024	1025	-
1025	1026	-
1026	1027	-
1027	1028	-
1028	1029	-
1029	1030	-
1030	1031	-
1031	1032	-
1032	1033	-
1033	1034	-
1034	1035	-
1035	1036	-
1036	1037	-
1037	1038	-
1038	1039	-
1039	1040	-
1040	1041	-
1041	1042	-
1042	1043	-
1043	1044	-
1044	1045	-

**Текстовое описание местоположения границ
населенных пунктов, территориальных зон, особо охраняемых природных
территорий, зон с особыми условиями использования территорий**

Прохождение границы		Описание прохождения границы
от точки	до точки	
1	2	3
1045	1046	-
1046	1047	-
1047	1048	-
1048	1049	-
1049	1050	-
1050	1051	-
1051	1052	-
1052	1053	-
1053	1054	-
1054	1055	-
1055	1056	-
1056	1057	-
1057	1058	-
1058	1059	-
1059	1060	-
1060	1061	-
1061	1062	-
1062	1063	-
1063	1064	-
1064	1065	-
1065	1066	-
1066	1067	-
1067	1068	-
1068	1069	-
1069	1070	-
1070	1071	-
1071	1072	-
1072	966	-
1073	1074	-
1074	1075	-
1075	1076	-
1076	1077	-
1077	1078	-
1078	1079	-
1079	1080	-
1080	1073	-

**Текстовое описание местоположения границ
населенных пунктов, территориальных зон, особо охраняемых природных
территорий, зон с особыми условиями использования территорий**

Прохождение границы		Описание прохождения границы
от точки	до точки	
1	2	3
1081	1082	-
1082	1083	-
1083	1084	-
1084	1085	-
1085	1086	-
1086	1087	-
1087	1088	-
1088	1089	-
1089	1090	-
1090	1091	-
1091	1092	-
1092	1093	-
1093	1094	-
1094	1095	-
1095	1096	-
1096	1097	-
1097	1098	-
1098	1099	-
1099	1100	-
1100	1101	-
1101	1102	-
1102	1103	-
1103	1104	-
1104	1105	-
1105	1106	-
1106	1107	-
1107	1108	-
1108	1109	-
1109	1110	-
1110	1111	-
1111	1112	-
1112	1113	-
1113	1114	-
1114	1115	-
1115	1116	-
1116	1117	-

Текстовое описание местоположения границ населенных пунктов, территориальных зон, особо охраняемых природных территорий, зон с особыми условиями использования территорий

Прохождение границы		Описание прохождения границы
от точки	до точки	
1	2	3
1117	1118	-
1118	1119	-
1119	1120	-
1120	1121	-
1121	1122	-
1122	1123	-
1123	1124	-
1124	1125	-
1125	1126	-
1126	1127	-
1127	1128	-
1128	1129	-
1129	1130	-
1130	1131	-
1131	1132	-
1132	1133	-
1133	1134	-
1134	1135	-
1135	1136	-
1136	1137	-
1137	1138	-
1138	1139	-
1139	1140	-
1140	1141	-
1141	1142	-
1142	1143	-
1143	1144	-
1144	1145	-
1145	1146	-
1146	1147	-
1147	1148	-
1148	1149	-
1149	1150	-
1150	1151	-
1151	1152	-
1152	1153	-

**Текстовое описание местоположения границ
населенных пунктов, территориальных зон, особо охраняемых природных
территорий, зон с особыми условиями использования территорий**

Прохождение границы		Описание прохождения границы
от точки	до точки	
1	2	3
1153	1154	-
1154	1155	-
1155	1156	-
1156	1157	-
1157	1158	-
1158	1159	-
1159	1160	-
1160	1161	-
1161	1162	-
1162	1163	-
1163	1081	-
1164	1165	-
1165	1166	-
1166	1167	-
1167	1168	-
1168	1169	-
1169	1170	-
1170	1171	-
1171	1172	-
1172	1173	-
1173	1174	-
1174	1175	-
1175	1176	-
1176	1177	-
1177	1178	-
1178	1179	-
1179	1180	-
1180	1164	-
1181	1182	-
1182	1183	-
1183	1184	-
1184	1185	-
1185	1186	-
1186	1187	-
1187	1188	-
1188	1189	-

**Текстовое описание местоположения границ
населенных пунктов, территориальных зон, особо охраняемых природных
территорий, зон с особыми условиями использования территорий**

Прохождение границы		Описание прохождения границы
от точки	до точки	
1	2	3
1189	1190	-
1190	1191	-
1191	1192	-
1192	1193	-
1193	1194	-
1194	1195	-
1195	1196	-
1196	1197	-
1197	1198	-
1198	1199	-
1199	1200	-
1200	1201	-
1201	1202	-
1202	1203	-
1203	1204	-
1204	1205	-
1205	1206	-
1206	1207	-
1207	1208	-
1208	1209	-
1209	1210	-
1210	1211	-
1211	1212	-
1212	1213	-
1213	1214	-
1214	1215	-
1215	1216	-
1216	1217	-
1217	1218	-
1218	1219	-
1219	1220	-
1220	1221	-
1221	1222	-
1222	1223	-
1223	1224	-
1224	1225	-

**Текстовое описание местоположения границ
населенных пунктов, территориальных зон, особо охраняемых природных
территорий, зон с особыми условиями использования территорий**

Прохождение границы		Описание прохождения границы
от точки	до точки	
1	2	3
1225	1226	-
1226	1181	-
1227	1228	-
1228	1229	-
1229	1230	-
1230	1231	-
1231	1232	-
1232	1233	-
1233	1234	-
1234	1235	-
1235	1236	-
1236	1237	-
1237	1238	-
1238	1239	-
1239	1240	-
1240	1241	-
1241	1242	-
1242	1243	-
1243	1244	-
1244	1245	-
1245	1246	-
1246	1247	-
1247	1248	-
1248	1249	-
1249	1250	-
1250	1251	-
1251	1252	-
1252	1253	-
1253	1254	-
1254	1255	-
1255	1256	-
1256	1257	-
1257	1258	-
1258	1259	-
1259	1260	-
1260	1261	-

**Текстовое описание местоположения границ
населенных пунктов, территориальных зон, особо охраняемых природных
территорий, зон с особыми условиями использования территорий**

Прохождение границы		Описание прохождения границы
от точки	до точки	
1	2	3
1261	1262	-
1262	1263	-
1263	1264	-
1264	1265	-
1265	1266	-
1266	1267	-
1267	1268	-
1268	1269	-
1269	1227	-
1270	1271	-
1271	1272	-
1272	1273	-
1273	1274	-
1274	1275	-
1275	1276	-
1276	1277	-
1277	1278	-
1278	1279	-
1279	1280	-
1280	1281	-
1281	1282	-
1282	1283	-
1283	1284	-
1284	1285	-
1285	1286	-
1286	1287	-
1287	1288	-
1288	1289	-
1289	1290	-
1290	1291	-
1291	1292	-
1292	1293	-
1293	1294	-
1294	1295	-
1295	1296	-
1296	1297	-

**Текстовое описание местоположения границ
населенных пунктов, территориальных зон, особо охраняемых природных
территорий, зон с особыми условиями использования территорий**

Прохождение границы		Описание прохождения границы
от точки	до точки	
1	2	3
1297	1298	-
1298	1299	-
1299	1300	-
1300	1270	-
1301	1302	-
1302	1303	-
1303	1304	-
1304	1301	-
1305	1306	-
1306	1307	-
1307	1308	-
1308	1309	-
1309	1310	-
1310	1311	-
1311	1312	-
1312	1313	-
1313	1314	-
1314	1315	-
1315	1316	-
1316	1317	-
1317	1318	-
1318	1319	-
1319	1320	-
1320	1321	-
1321	1322	-
1322	1323	-
1323	1324	-
1324	1325	-
1325	1326	-
1326	1327	-
1327	1328	-
1328	1329	-
1329	1330	-
1330	1331	-
1331	1332	-
1332	1333	-

**Текстовое описание местоположения границ
населенных пунктов, территориальных зон, особо охраняемых природных
территорий, зон с особыми условиями использования территорий**

Прохождение границы		Описание прохождения границы
от точки	до точки	
1	2	3
1333	1334	-
1334	1335	-
1335	1336	-
1336	1337	-
1337	1338	-
1338	1339	-
1339	1340	-
1340	1341	-
1341	1342	-
1342	1343	-
1343	1344	-
1344	1345	-
1345	1346	-
1346	1347	-
1347	1348	-
1348	1305	-
1349	1350	-
1350	1351	-
1351	1352	-
1352	1353	-
1353	1354	-
1354	1355	-
1355	1356	-
1356	1357	-
1357	1358	-
1358	1359	-
1359	1360	-
1360	1361	-
1361	1362	-
1362	1363	-
1363	1364	-
1364	1365	-
1365	1366	-
1366	1367	-
1367	1368	-
1368	1369	-

**Текстовое описание местоположения границ
населенных пунктов, территориальных зон, особо охраняемых природных
территорий, зон с особыми условиями использования территорий**

Прохождение границы		Описание прохождения границы
от точки	до точки	
1	2	3
1369	1370	-
1370	1371	-
1371	1372	-
1372	1373	-
1373	1374	-
1374	1375	-
1375	1376	-
1376	1377	-
1377	1378	-
1378	1379	-
1379	1380	-
1380	1381	-
1381	1382	-
1382	1383	-
1383	1384	-
1384	1385	-
1385	1386	-
1386	1387	-
1387	1388	-
1388	1389	-
1389	1390	-
1390	1391	-
1391	1392	-
1392	1393	-
1393	1394	-
1394	1395	-
1395	1396	-
1396	1397	-
1397	1398	-
1398	1399	-
1399	1400	-
1400	1401	-
1401	1402	-
1402	1403	-
1403	1404	-
1404	1405	-

Текстовое описание местоположения границ населенных пунктов, территориальных зон, особо охраняемых природных территорий, зон с особыми условиями использования территорий

Прохождение границы		Описание прохождения границы
от точки	до точки	
1	2	3
1405	1406	-
1406	1407	-
1407	1408	-
1408	1409	-
1409	1410	-
1410	1411	-
1411	1412	-
1412	1413	-
1413	1414	-
1414	1415	-
1415	1416	-
1416	1417	-
1417	1418	-
1418	1419	-
1419	1420	-
1420	1421	-
1421	1422	-
1422	1423	-
1423	1424	-
1424	1425	-
1425	1426	-
1426	1427	-
1427	1428	-
1428	1429	-
1429	1430	-
1430	1431	-
1431	1432	-
1432	1433	-
1433	1434	-
1434	1435	-
1435	1349	-
1436	1437	-
1437	1438	-
1438	1439	-
1439	1436	-
1440	1441	-

**Текстовое описание местоположения границ
населенных пунктов, территориальных зон, особо охраняемых природных
территорий, зон с особыми условиями использования территорий**

Прохождение границы		Описание прохождения границы
от точки	до точки	
1	2	3
1441	1442	-
1442	1443	-
1443	1444	-
1444	1445	-
1445	1446	-
1446	1447	-
1447	1448	-
1448	1449	-
1449	1450	-
1450	1451	-
1451	1452	-
1452	1453	-
1453	1454	-
1454	1455	-
1455	1456	-
1456	1457	-
1457	1458	-
1458	1459	-
1459	1460	-
1460	1461	-
1461	1462	-
1462	1463	-
1463	1464	-
1464	1465	-
1465	1466	-
1466	1467	-
1467	1468	-
1468	1469	-
1469	1470	-
1470	1471	-
1471	1472	-
1472	1473	-
1473	1474	-
1474	1475	-
1475	1476	-
1476	1477	-

**Текстовое описание местоположения границ
населенных пунктов, территориальных зон, особо охраняемых природных
территорий, зон с особыми условиями использования территорий**

Прохождение границы		Описание прохождения границы
от точки	до точки	
1	2	3
1477	1478	-
1478	1479	-
1479	1480	-
1480	1481	-
1481	1482	-
1482	1483	-
1483	1484	-
1484	1485	-
1485	1486	-
1486	1487	-
1487	1488	-
1488	1489	-
1489	1490	-
1490	1491	-
1491	1492	-
1492	1493	-
1493	1494	-
1494	1495	-
1495	1496	-
1496	1497	-
1497	1498	-
1498	1499	-
1499	1500	-
1500	1501	-
1501	1502	-
1502	1503	-
1503	1504	-
1504	1505	-
1505	1506	-
1506	1507	-
1507	1508	-
1508	1509	-
1509	1510	-
1510	1511	-
1511	1512	-
1512	1513	-

**Текстовое описание местоположения границ
населенных пунктов, территориальных зон, особо охраняемых природных
территорий, зон с особыми условиями использования территорий**

Прохождение границы		Описание прохождения границы
от точки	до точки	
1	2	3
1513	1514	-
1514	1515	-
1515	1516	-
1516	1517	-
1517	1518	-
1518	1519	-
1519	1520	-
1520	1521	-
1521	1522	-
1522	1523	-
1523	1524	-
1524	1525	-
1525	1526	-
1526	1527	-
1527	1528	-
1528	1529	-
1529	1530	-
1530	1531	-
1531	1532	-
1532	1533	-
1533	1534	-
1534	1535	-
1535	1536	-
1536	1537	-
1537	1538	-
1538	1539	-
1539	1540	-
1540	1541	-
1541	1542	-
1542	1543	-
1543	1544	-
1544	1545	-
1545	1546	-
1546	1547	-
1547	1548	-
1548	1549	-

**Текстовое описание местоположения границ
населенных пунктов, территориальных зон, особо охраняемых природных
территорий, зон с особыми условиями использования территорий**

Прохождение границы		Описание прохождения границы
от точки	до точки	
1	2	3
1549	1550	-
1550	1551	-
1551	1552	-
1552	1553	-
1553	1554	-
1554	1555	-
1555	1556	-
1556	1557	-
1557	1558	-
1558	1559	-
1559	1560	-
1560	1561	-
1561	1562	-
1562	1563	-
1563	1564	-
1564	1565	-
1565	1566	-
1566	1567	-
1567	1568	-
1568	1569	-
1569	1570	-
1570	1571	-
1571	1572	-
1572	1573	-
1573	1574	-
1574	1575	-
1575	1576	-
1576	1577	-
1577	1578	-
1578	1579	-
1579	1580	-
1580	1581	-
1581	1582	-
1582	1583	-
1583	1584	-
1584	1585	-

**Текстовое описание местоположения границ
населенных пунктов, территориальных зон, особо охраняемых природных
территорий, зон с особыми условиями использования территорий**

Прохождение границы		Описание прохождения границы
от точки	до точки	
1	2	3
1585	1586	-
1586	1587	-
1587	1588	-
1588	1589	-
1589	1590	-
1590	1591	-
1591	1592	-
1592	1593	-
1593	1594	-
1594	1595	-
1595	1596	-
1596	1597	-
1597	1598	-
1598	1599	-
1599	1600	-
1600	1601	-
1601	1602	-
1602	1603	-
1603	1604	-
1604	1605	-
1605	1606	-
1606	1607	-
1607	1608	-
1608	1609	-
1609	1610	-
1610	1611	-
1611	1612	-
1612	1613	-
1613	1614	-
1614	1615	-
1615	1616	-
1616	1617	-
1617	1618	-
1618	1619	-
1619	1620	-
1620	1621	-

**Текстовое описание местоположения границ
населенных пунктов, территориальных зон, особо охраняемых природных
территорий, зон с особыми условиями использования территорий**

Прохождение границы		Описание прохождения границы
от точки	до точки	
1	2	3
1621	1622	-
1622	1623	-
1623	1624	-
1624	1625	-
1625	1626	-
1626	1627	-
1627	1628	-
1628	1629	-
1629	1630	-
1630	1631	-
1631	1632	-
1632	1633	-
1633	1634	-
1634	1635	-
1635	1636	-
1636	1637	-
1637	1638	-
1638	1639	-
1639	1640	-
1640	1641	-
1641	1642	-
1642	1643	-
1643	1644	-
1644	1645	-
1645	1646	-
1646	1647	-
1647	1648	-
1648	1649	-
1649	1650	-
1650	1651	-
1651	1652	-
1652	1653	-
1653	1654	-
1654	1655	-
1655	1656	-
1656	1657	-

**Текстовое описание местоположения границ
населенных пунктов, территориальных зон, особо охраняемых природных
территорий, зон с особыми условиями использования территорий**

Прохождение границы		Описание прохождения границы
от точки	до точки	
1	2	3
1657	1658	-
1658	1659	-
1659	1660	-
1660	1661	-
1661	1662	-
1662	1663	-
1663	1664	-
1664	1665	-
1665	1666	-
1666	1667	-
1667	1668	-
1668	1669	-
1669	1670	-
1670	1671	-
1671	1672	-
1672	1673	-
1673	1674	-
1674	1675	-
1675	1676	-
1676	1677	-
1677	1678	-
1678	1679	-
1679	1680	-
1680	1681	-
1681	1682	-
1682	1683	-
1683	1684	-
1684	1685	-
1685	1686	-
1686	1687	-
1687	1688	-
1688	1689	-
1689	1690	-
1690	1691	-
1691	1692	-
1692	1693	-

**Текстовое описание местоположения границ
населенных пунктов, территориальных зон, особо охраняемых природных
территорий, зон с особыми условиями использования территорий**

Прохождение границы		Описание прохождения границы
от точки	до точки	
1	2	3
1693	1694	-
1694	1695	-
1695	1696	-
1696	1697	-
1697	1698	-
1698	1699	-
1699	1700	-
1700	1701	-
1701	1702	-
1702	1703	-
1703	1704	-
1704	1705	-
1705	1706	-
1706	1707	-
1707	1708	-
1708	1709	-
1709	1710	-
1710	1711	-
1711	1712	-
1712	1713	-
1713	1714	-
1714	1715	-
1715	1716	-
1716	1717	-
1717	1718	-
1718	1719	-
1719	1720	-
1720	1721	-
1721	1722	-
1722	1723	-
1723	1724	-
1724	1725	-
1725	1726	-
1726	1727	-
1727	1728	-
1728	1729	-

**Текстовое описание местоположения границ
населенных пунктов, территориальных зон, особо охраняемых природных
территорий, зон с особыми условиями использования территорий**

Прохождение границы		Описание прохождения границы
от точки	до точки	
1	2	3
1729	1730	-
1730	1731	-
1731	1732	-
1732	1733	-
1733	1734	-
1734	1735	-
1735	1736	-
1736	1737	-
1737	1738	-
1738	1739	-
1739	1740	-
1740	1741	-
1741	1742	-
1742	1743	-
1743	1744	-
1744	1745	-
1745	1746	-
1746	1747	-
1747	1748	-
1748	1749	-
1749	1750	-
1750	1751	-
1751	1752	-
1752	1753	-
1753	1754	-
1754	1755	-
1755	1756	-
1756	1757	-
1757	1758	-
1758	1759	-
1759	1760	-
1760	1761	-
1761	1762	-
1762	1763	-
1763	1764	-
1764	1765	-

**Текстовое описание местоположения границ
населенных пунктов, территориальных зон, особо охраняемых природных
территорий, зон с особыми условиями использования территорий**

Прохождение границы		Описание прохождения границы
от точки	до точки	
1	2	3
1765	1766	-
1766	1767	-
1767	1768	-
1768	1769	-
1769	1770	-
1770	1771	-
1771	1772	-
1772	1773	-
1773	1774	-
1774	1775	-
1775	1776	-
1776	1777	-
1777	1778	-
1778	1779	-
1779	1780	-
1780	1781	-
1781	1782	-
1782	1783	-
1783	1784	-
1784	1785	-
1785	1786	-
1786	1787	-
1787	1788	-
1788	1789	-
1789	1790	-
1790	1791	-
1791	1792	-
1792	1793	-
1793	1794	-
1794	1795	-
1795	1796	-
1796	1797	-
1797	1798	-
1798	1799	-
1799	1800	-
1800	1801	-

**Текстовое описание местоположения границ
населенных пунктов, территориальных зон, особо охраняемых природных
территорий, зон с особыми условиями использования территорий**

Прохождение границы		Описание прохождения границы
от точки	до точки	
1	2	3
1801	1802	-
1802	1803	-
1803	1804	-
1804	1805	-
1805	1806	-
1806	1807	-
1807	1808	-
1808	1809	-
1809	1810	-
1810	1811	-
1811	1812	-
1812	1813	-
1813	1814	-
1814	1815	-
1815	1816	-
1816	1817	-
1817	1818	-
1818	1819	-
1819	1820	-
1820	1821	-
1821	1822	-
1822	1823	-
1823	1824	-
1824	1825	-
1825	1826	-
1826	1827	-
1827	1828	-
1828	1829	-
1829	1830	-
1830	1831	-
1831	1832	-
1832	1833	-
1833	1834	-
1834	1835	-
1835	1836	-
1836	1837	-

**Текстовое описание местоположения границ
населенных пунктов, территориальных зон, особо охраняемых природных
территорий, зон с особыми условиями использования территорий**

Прохождение границы		Описание прохождения границы
от точки	до точки	
1	2	3
1837	1838	-
1838	1839	-
1839	1840	-
1840	1841	-
1841	1842	-
1842	1843	-
1843	1844	-
1844	1845	-
1845	1846	-
1846	1847	-
1847	1848	-
1848	1849	-
1849	1850	-
1850	1851	-
1851	1852	-
1852	1853	-
1853	1854	-
1854	1855	-
1855	1856	-
1856	1857	-
1857	1858	-
1858	1859	-
1859	1860	-
1860	1861	-
1861	1862	-
1862	1863	-
1863	1864	-
1864	1865	-
1865	1866	-
1866	1867	-
1867	1868	-
1868	1869	-
1869	1870	-
1870	1871	-
1871	1872	-
1872	1873	-

**Текстовое описание местоположения границ
населенных пунктов, территориальных зон, особо охраняемых природных
территорий, зон с особыми условиями использования территорий**

Прохождение границы		Описание прохождения границы
от точки	до точки	
1	2	3
1873	1874	-
1874	1875	-
1875	1876	-
1876	1877	-
1877	1878	-
1878	1879	-
1879	1880	-
1880	1881	-
1881	1882	-
1882	1883	-
1883	1884	-
1884	1885	-
1885	1886	-
1886	1887	-
1887	1888	-
1888	1889	-
1889	1890	-
1890	1891	-
1891	1892	-
1892	1893	-
1893	1894	-
1894	1895	-
1895	1896	-
1896	1897	-
1897	1898	-
1898	1899	-
1899	1900	-
1900	1901	-
1901	1902	-
1902	1903	-
1903	1904	-
1904	1905	-
1905	1906	-
1906	1907	-
1907	1908	-
1908	1909	-

**Текстовое описание местоположения границ
населенных пунктов, территориальных зон, особо охраняемых природных
территорий, зон с особыми условиями использования территорий**

Прохождение границы		Описание прохождения границы
от точки	до точки	
1	2	3
1909	1910	-
1910	1911	-
1911	1912	-
1912	1913	-
1913	1914	-
1914	1915	-
1915	1916	-
1916	1917	-
1917	1918	-
1918	1919	-
1919	1920	-
1920	1921	-
1921	1922	-
1922	1923	-
1923	1924	-
1924	1925	-
1925	1926	-
1926	1927	-
1927	1928	-
1928	1929	-
1929	1930	-
1930	1931	-
1931	1932	-
1932	1933	-
1933	1934	-
1934	1935	-
1935	1936	-
1936	1937	-
1937	1938	-
1938	1939	-
1939	1940	-
1940	1941	-
1941	1942	-
1942	1943	-
1943	1944	-
1944	1945	-

**Текстовое описание местоположения границ
населенных пунктов, территориальных зон, особо охраняемых природных
территорий, зон с особыми условиями использования территорий**

Прохождение границы		Описание прохождения границы
от точки	до точки	
1	2	3
1945	1946	-
1946	1947	-
1947	1948	-
1948	1949	-
1949	1950	-
1950	1951	-
1951	1952	-
1952	1953	-
1953	1954	-
1954	1955	-
1955	1956	-
1956	1957	-
1957	1958	-
1958	1959	-
1959	1960	-
1960	1961	-
1961	1962	-
1962	1963	-
1963	1964	-
1964	1965	-
1965	1966	-
1966	1967	-
1967	1968	-
1968	1969	-
1969	1970	-
1970	1971	-
1971	1972	-
1972	1973	-
1973	1974	-
1974	1975	-
1975	1976	-
1976	1977	-
1977	1978	-
1978	1979	-
1979	1980	-
1980	1981	-

**Текстовое описание местоположения границ
населенных пунктов, территориальных зон, особо охраняемых природных
территорий, зон с особыми условиями использования территорий**

Прохождение границы		Описание прохождения границы
от точки	до точки	
1	2	3
1981	1982	-
1982	1983	-
1983	1984	-
1984	1985	-
1985	1986	-
1986	1987	-
1987	1988	-
1988	1989	-
1989	1990	-
1990	1991	-
1991	1992	-
1992	1993	-
1993	1994	-
1994	1995	-
1995	1996	-
1996	1997	-
1997	1998	-
1998	1999	-
1999	2000	-
2000	2001	-
2001	2002	-
2002	2003	-
2003	2004	-
2004	2005	-
2005	2006	-
2006	2007	-
2007	2008	-
2008	2009	-
2009	2010	-
2010	2011	-
2011	2012	-
2012	2013	-
2013	2014	-
2014	2015	-
2015	2016	-
2016	2017	-

**Текстовое описание местоположения границ
населенных пунктов, территориальных зон, особо охраняемых природных
территорий, зон с особыми условиями использования территорий**

Прохождение границы		Описание прохождения границы
от точки	до точки	
1	2	3
2017	2018	-
2018	2019	-
2019	2020	-
2020	2021	-
2021	2022	-
2022	2023	-
2023	2024	-
2024	2025	-
2025	2026	-
2026	2027	-
2027	2028	-
2028	2029	-
2029	2030	-
2030	2031	-
2031	2032	-
2032	2033	-
2033	2034	-
2034	2035	-
2035	2036	-
2036	2037	-
2037	2038	-
2038	2039	-
2039	2040	-
2040	2041	-
2041	2042	-
2042	2043	-
2043	2044	-
2044	2045	-
2045	2046	-
2046	2047	-
2047	2048	-
2048	2049	-
2049	2050	-
2050	2051	-
2051	2052	-
2052	2053	-

**Текстовое описание местоположения границ
населенных пунктов, территориальных зон, особо охраняемых природных
территорий, зон с особыми условиями использования территорий**

Прохождение границы		Описание прохождения границы
от точки	до точки	
1	2	3
2053	2054	-
2054	2055	-
2055	2056	-
2056	2057	-
2057	2058	-
2058	2059	-
2059	2060	-
2060	2061	-
2061	2062	-
2062	2063	-
2063	2064	-
2064	2065	-
2065	2066	-
2066	2067	-
2067	2068	-
2068	2069	-
2069	2070	-
2070	2071	-
2071	2072	-
2072	2073	-
2073	2074	-
2074	2075	-
2075	2076	-
2076	2077	-
2077	2078	-
2078	2079	-
2079	2080	-
2080	2081	-
2081	2082	-
2082	2083	-
2083	2084	-
2084	2085	-
2085	2086	-
2086	2087	-
2087	2088	-
2088	2089	-

**Текстовое описание местоположения границ
населенных пунктов, территориальных зон, особо охраняемых природных
территорий, зон с особыми условиями использования территорий**

Прохождение границы		Описание прохождения границы
от точки	до точки	
1	2	3
2089	2090	-
2090	2091	-
2091	2092	-
2092	2093	-
2093	2094	-
2094	2095	-
2095	2096	-
2096	2097	-
2097	2098	-
2098	2099	-
2099	2100	-
2100	2101	-
2101	2102	-
2102	2103	-
2103	2104	-
2104	2105	-
2105	2106	-
2106	2107	-
2107	2108	-
2108	2109	-
2109	2110	-
2110	2111	-
2111	2112	-
2112	2113	-
2113	2114	-
2114	2115	-
2115	2116	-
2116	2117	-
2117	2118	-
2118	2119	-
2119	1440	-
2120	2121	-
2121	2122	-
2122	2123	-
2123	2124	-
2124	2125	-

**Текстовое описание местоположения границ
населенных пунктов, территориальных зон, особо охраняемых природных
территорий, зон с особыми условиями использования территорий**

Прохождение границы		Описание прохождения границы
от точки	до точки	
1	2	3
2125	2126	-
2126	2127	-
2127	2128	-
2128	2129	-
2129	2130	-
2130	2131	-
2131	2132	-
2132	2133	-
2133	2134	-
2134	2135	-
2135	2136	-
2136	2137	-
2137	2138	-
2138	2139	-
2139	2140	-
2140	2141	-
2141	2142	-
2142	2143	-
2143	2144	-
2144	2145	-
2145	2146	-
2146	2147	-
2147	2148	-
2148	2149	-
2149	2150	-
2150	2151	-
2151	2152	-
2152	2153	-
2153	2154	-
2154	2155	-
2155	2156	-
2156	2157	-
2157	2158	-
2158	2159	-
2159	2160	-
2160	2161	-

**Текстовое описание местоположения границ
населенных пунктов, территориальных зон, особо охраняемых природных
территорий, зон с особыми условиями использования территорий**

Прохождение границы		Описание прохождения границы
от точки	до точки	
1	2	3
2161	2162	-
2162	2163	-
2163	2164	-
2164	2165	-
2165	2166	-
2166	2167	-
2167	2168	-
2168	2120	-
2169	2170	-
2170	2171	-
2171	2172	-
2172	2173	-
2173	2174	-
2174	2175	-
2175	2176	-
2176	2177	-
2177	2178	-
2178	2179	-
2179	2180	-
2180	2181	-
2181	2182	-
2182	2183	-
2183	2184	-
2184	2185	-
2185	2186	-
2186	2169	-
2187	2188	-
2188	2189	-
2189	2190	-
2190	2191	-
2191	2192	-
2192	2193	-
2193	2194	-
2194	2195	-
2195	2196	-
2196	2197	-

**Текстовое описание местоположения границ
населенных пунктов, территориальных зон, особо охраняемых природных
территорий, зон с особыми условиями использования территорий**

Прохождение границы		Описание прохождения границы
от точки	до точки	
1	2	3
2197	2187	-
2198	2199	-
2199	2200	-
2200	2201	-
2201	2202	-
2202	2203	-
2203	2204	-
2204	2205	-
2205	2206	-
2206	2198	-
2207	2208	-
2208	2209	-
2209	2210	-
2210	2211	-
2211	2212	-
2212	2213	-
2213	2214	-
2214	2215	-
2215	2216	-
2216	2217	-
2217	2218	-
2218	2219	-
2219	2220	-
2220	2221	-
2221	2222	-
2222	2223	-
2223	2224	-
2224	2225	-
2225	2226	-
2226	2227	-
2227	2228	-
2228	2229	-
2229	2230	-
2230	2231	-
2231	2232	-
2232	2233	-

**Текстовое описание местоположения границ
населенных пунктов, территориальных зон, особо охраняемых природных
территорий, зон с особыми условиями использования территорий**

Прохождение границы		Описание прохождения границы
от точки	до точки	
1	2	3
2233	2234	-
2234	2235	-
2235	2236	-
2236	2237	-
2237	2238	-
2238	2239	-
2239	2240	-
2240	2241	-
2241	2242	-
2242	2243	-
2243	2244	-
2244	2245	-
2245	2246	-
2246	2247	-
2247	2248	-
2248	2249	-
2249	2250	-
2250	2251	-
2251	2207	-
2252	2253	-
2253	2254	-
2254	2255	-
2255	2256	-
2256	2257	-
2257	2258	-
2258	2259	-
2259	2260	-
2260	2261	-
2261	2262	-
2262	2263	-
2263	2264	-
2264	2252	-
2265	2266	-
2266	2267	-
2267	2268	-
2268	2269	-

**Текстовое описание местоположения границ
населенных пунктов, территориальных зон, особо охраняемых природных
территорий, зон с особыми условиями использования территорий**

Прохождение границы		Описание прохождения границы
от точки	до точки	
1	2	3
2269	2270	-
2270	2271	-
2271	2272	-
2272	2273	-
2273	2274	-
2274	2275	-
2275	2276	-
2276	2277	-
2277	2278	-
2278	2279	-
2279	2280	-
2280	2281	-
2281	2282	-
2282	2283	-
2283	2284	-
2284	2285	-
2285	2286	-
2286	2287	-
2287	2288	-
2288	2289	-
2289	2290	-
2290	2291	-
2291	2292	-
2292	2293	-
2293	2294	-
2294	2295	-
2295	2296	-
2296	2297	-
2297	2298	-
2298	2299	-
2299	2300	-
2300	2301	-
2301	2302	-
2302	2303	-
2303	2304	-
2304	2305	-

**Текстовое описание местоположения границ
населенных пунктов, территориальных зон, особо охраняемых природных
территорий, зон с особыми условиями использования территорий**

Прохождение границы		Описание прохождения границы
от точки	до точки	
1	2	3
2305	2306	-
2306	2307	-
2307	2308	-
2308	2309	-
2309	2310	-
2310	2311	-
2311	2312	-
2312	2313	-
2313	2314	-
2314	2315	-
2315	2316	-
2316	2317	-
2317	2318	-
2318	2319	-
2319	2320	-
2320	2321	-
2321	2322	-
2322	2323	-
2323	2324	-
2324	2325	-
2325	2326	-
2326	2327	-
2327	2328	-
2328	2329	-
2329	2330	-
2330	2331	-
2331	2332	-
2332	2333	-
2333	2334	-
2334	2335	-
2335	2336	-
2336	2337	-
2337	2338	-
2338	2339	-
2339	2340	-
2340	2341	-

**Текстовое описание местоположения границ
населенных пунктов, территориальных зон, особо охраняемых природных
территорий, зон с особыми условиями использования территорий**

Прохождение границы		Описание прохождения границы
от точки	до точки	
1	2	3
2341	2342	-
2342	2343	-
2343	2344	-
2344	2345	-
2345	2346	-
2346	2347	-
2347	2348	-
2348	2349	-
2349	2350	-
2350	2351	-
2351	2352	-
2352	2353	-
2353	2354	-
2354	2355	-
2355	2356	-
2356	2357	-
2357	2358	-
2358	2359	-
2359	2360	-
2360	2361	-
2361	2362	-
2362	2363	-
2363	2364	-
2364	2365	-
2365	2366	-
2366	2367	-
2367	2368	-
2368	2369	-
2369	2370	-
2370	2371	-
2371	2372	-
2372	2373	-
2373	2374	-
2374	2375	-
2375	2376	-
2376	2377	-

**Текстовое описание местоположения границ
населенных пунктов, территориальных зон, особо охраняемых природных
территорий, зон с особыми условиями использования территорий**

Прохождение границы		Описание прохождения границы
от точки	до точки	
1	2	3
2377	2378	-
2378	2379	-
2379	2380	-
2380	2381	-
2381	2382	-
2382	2383	-
2383	2384	-
2384	2385	-
2385	2386	-
2386	2387	-
2387	2388	-
2388	2389	-
2389	2390	-
2390	2391	-
2391	2392	-
2392	2393	-
2393	2394	-
2394	2395	-
2395	2396	-
2396	2397	-
2397	2398	-
2398	2399	-
2399	2400	-
2400	2401	-
2401	2402	-
2402	2403	-
2403	2404	-
2404	2405	-
2405	2406	-
2406	2407	-
2407	2408	-
2408	2409	-
2409	2410	-
2410	2411	-
2411	2412	-
2412	2413	-

**Текстовое описание местоположения границ
населенных пунктов, территориальных зон, особо охраняемых природных
территорий, зон с особыми условиями использования территорий**

Прохождение границы		Описание прохождения границы
от точки	до точки	
1	2	3
2413	2414	-
2414	2415	-
2415	2416	-
2416	2417	-
2417	2418	-
2418	2419	-
2419	2420	-
2420	2421	-
2421	2422	-
2422	2423	-
2423	2424	-
2424	2425	-
2425	2426	-
2426	2427	-
2427	2428	-
2428	2429	-
2429	2430	-
2430	2431	-
2431	2432	-
2432	2433	-
2433	2434	-
2434	2435	-
2435	2436	-
2436	2437	-
2437	2438	-
2438	2439	-
2439	2440	-
2440	2441	-
2441	2442	-
2442	2443	-
2443	2444	-
2444	2445	-
2445	2446	-
2446	2447	-
2447	2448	-
2448	2449	-

**Текстовое описание местоположения границ
населенных пунктов, территориальных зон, особо охраняемых природных
территорий, зон с особыми условиями использования территорий**

Прохождение границы		Описание прохождения границы
от точки	до точки	
1	2	3
2449	2450	-
2450	2451	-
2451	2452	-
2452	2453	-
2453	2454	-
2454	2455	-
2455	2456	-
2456	2457	-
2457	2458	-
2458	2459	-
2459	2460	-
2460	2461	-
2461	2462	-
2462	2463	-
2463	2464	-
2464	2465	-
2465	2466	-
2466	2467	-
2467	2468	-
2468	2469	-
2469	2470	-
2470	2471	-
2471	2472	-
2472	2473	-
2473	2474	-
2474	2475	-
2475	2476	-
2476	2477	-
2477	2478	-
2478	2479	-
2479	2480	-
2480	2481	-
2481	2482	-
2482	2483	-
2483	2484	-
2484	2485	-

**Текстовое описание местоположения границ
населенных пунктов, территориальных зон, особо охраняемых природных
территорий, зон с особыми условиями использования территорий**

Прохождение границы		Описание прохождения границы
от точки	до точки	
1	2	3
2485	2486	-
2486	2487	-
2487	2488	-
2488	2489	-
2489	2490	-
2490	2491	-
2491	2492	-
2492	2493	-
2493	2494	-
2494	2495	-
2495	2496	-
2496	2497	-
2497	2498	-
2498	2499	-
2499	2500	-
2500	2501	-
2501	2502	-
2502	2503	-
2503	2504	-
2504	2505	-
2505	2506	-
2506	2507	-
2507	2508	-
2508	2509	-
2509	2510	-
2510	2511	-
2511	2512	-
2512	2513	-
2513	2514	-
2514	2515	-
2515	2516	-
2516	2517	-
2517	2518	-
2518	2519	-
2519	2520	-
2520	2521	-

**Текстовое описание местоположения границ
населенных пунктов, территориальных зон, особо охраняемых природных
территорий, зон с особыми условиями использования территорий**

Прохождение границы		Описание прохождения границы
от точки	до точки	
1	2	3
2521	2522	-
2522	2523	-
2523	2524	-
2524	2525	-
2525	2526	-
2526	2527	-
2527	2528	-
2528	2529	-
2529	2530	-
2530	2531	-
2531	2532	-
2532	2533	-
2533	2534	-
2534	2535	-
2535	2536	-
2536	2537	-
2537	2538	-
2538	2539	-
2539	2540	-
2540	2541	-
2541	2542	-
2542	2543	-
2543	2544	-
2544	2545	-
2545	2546	-
2546	2547	-
2547	2548	-
2548	2549	-
2549	2550	-
2550	2551	-
2551	2552	-
2552	2553	-
2553	2554	-
2554	2555	-
2555	2556	-
2556	2557	-

**Текстовое описание местоположения границ
населенных пунктов, территориальных зон, особо охраняемых природных
территорий, зон с особыми условиями использования территорий**

Прохождение границы		Описание прохождения границы
от точки	до точки	
1	2	3
2557	2558	-
2558	2559	-
2559	2560	-
2560	2561	-
2561	2562	-
2562	2563	-
2563	2564	-
2564	2565	-
2565	2566	-
2566	2567	-
2567	2568	-
2568	2569	-
2569	2570	-
2570	2571	-
2571	2572	-
2572	2573	-
2573	2574	-
2574	2575	-
2575	2576	-
2576	2577	-
2577	2578	-
2578	2579	-
2579	2580	-
2580	2581	-
2581	2582	-
2582	2583	-
2583	2584	-
2584	2585	-
2585	2586	-
2586	2587	-
2587	2588	-
2588	2589	-
2589	2590	-
2590	2591	-
2591	2592	-
2592	2593	-

**Текстовое описание местоположения границ
населенных пунктов, территориальных зон, особо охраняемых природных
территорий, зон с особыми условиями использования территорий**

Прохождение границы		Описание прохождения границы
от точки	до точки	
1	2	3
2593	2594	-
2594	2595	-
2595	2596	-
2596	2597	-
2597	2598	-
2598	2599	-
2599	2600	-
2600	2601	-
2601	2602	-
2602	2603	-
2603	2604	-
2604	2605	-
2605	2606	-
2606	2607	-
2607	2608	-
2608	2609	-
2609	2610	-
2610	2611	-
2611	2612	-
2612	2613	-
2613	2614	-
2614	2615	-
2615	2616	-
2616	2617	-
2617	2265	-
2618	2619	-
2619	2620	-
2620	2621	-
2621	2622	-
2622	2623	-
2623	2624	-
2624	2625	-
2625	2626	-
2626	2627	-
2627	2628	-
2628	2629	-

**Текстовое описание местоположения границ
населенных пунктов, территориальных зон, особо охраняемых природных
территорий, зон с особыми условиями использования территорий**

Прохождение границы		Описание прохождения границы
от точки	до точки	
1	2	3
2629	2630	-
2630	2631	-
2631	2632	-
2632	2633	-
2633	2634	-
2634	2635	-
2635	2636	-
2636	2637	-
2637	2618	-
2638	2639	-
2639	2640	-
2640	2641	-
2641	2642	-
2642	2643	-
2643	2644	-
2644	2645	-
2645	2646	-
2646	2647	-
2647	2648	-
2648	2649	-
2649	2650	-
2650	2651	-
2651	2652	-
2652	2653	-
2653	2654	-
2654	2655	-
2655	2656	-
2656	2657	-
2657	2658	-
2658	2659	-
2659	2660	-
2660	2661	-
2661	2662	-
2662	2663	-
2663	2664	-
2664	2665	-

**Текстовое описание местоположения границ
населенных пунктов, территориальных зон, особо охраняемых природных
территорий, зон с особыми условиями использования территорий**

Прохождение границы		Описание прохождения границы
от точки	до точки	
1	2	3
2665	2666	-
2666	2667	-
2667	2668	-
2668	2669	-
2669	2670	-
2670	2671	-
2671	2672	-
2672	2673	-
2673	2674	-
2674	2675	-
2675	2638	-
2676	2677	-
2677	2678	-
2678	2679	-
2679	2680	-
2680	2676	-
2681	2682	-
2682	2683	-
2683	2684	-
2684	2685	-
2685	2686	-
2686	2687	-
2687	2688	-
2688	2689	-
2689	2690	-
2690	2691	-
2691	2692	-
2692	2693	-
2693	2694	-
2694	2695	-
2695	2696	-
2696	2681	-
2697	2698	-
2698	2699	-
2699	2700	-
2700	2701	-

**Текстовое описание местоположения границ
населенных пунктов, территориальных зон, особо охраняемых природных
территорий, зон с особыми условиями использования территорий**

Прохождение границы		Описание прохождения границы
от точки	до точки	
1	2	3
2701	2702	-
2702	2703	-
2703	2704	-
2704	2705	-
2705	2697	-
2706	2707	-
2707	2708	-
2708	2709	-
2709	2710	-
2710	2711	-
2711	2712	-
2712	2713	-
2713	2714	-
2714	2715	-
2715	2716	-
2716	2717	-
2717	2718	-
2718	2719	-
2719	2720	-
2720	2721	-
2721	2722	-
2722	2723	-
2723	2724	-
2724	2725	-
2725	2726	-
2726	2727	-
2727	2728	-
2728	2729	-
2729	2730	-
2730	2731	-
2731	2732	-
2732	2733	-
2733	2734	-
2734	2735	-
2735	2706	-
2736	2737	-

**Текстовое описание местоположения границ
населенных пунктов, территориальных зон, особо охраняемых природных
территорий, зон с особыми условиями использования территорий**

Прохождение границы		Описание прохождения границы
от точки	до точки	
1	2	3
2737	2738	-
2738	2739	-
2739	2740	-
2740	2741	-
2741	2742	-
2742	2743	-
2743	2744	-
2744	2745	-
2745	2746	-
2746	2747	-
2747	2748	-
2748	2749	-
2749	2750	-
2750	2751	-
2751	2752	-
2752	2753	-
2753	2754	-
2754	2755	-
2755	2756	-
2756	2757	-
2757	2758	-
2758	2759	-
2759	2760	-
2760	2761	-
2761	2762	-
2762	2763	-
2763	2764	-
2764	2765	-
2765	2766	-
2766	2767	-
2767	2768	-
2768	2769	-
2769	2770	-
2770	2771	-
2771	2772	-
2772	2773	-

**Текстовое описание местоположения границ
населенных пунктов, территориальных зон, особо охраняемых природных
территорий, зон с особыми условиями использования территорий**

Прохождение границы		Описание прохождения границы
от точки	до точки	
1	2	3
2773	2774	-
2774	2775	-
2775	2776	-
2776	2777	-
2777	2778	-
2778	2779	-
2779	2780	-
2780	2781	-
2781	2782	-
2782	2783	-
2783	2784	-
2784	2785	-
2785	2786	-
2786	2787	-
2787	2788	-
2788	2789	-
2789	2790	-
2790	2791	-
2791	2792	-
2792	2793	-
2793	2794	-
2794	2795	-
2795	2796	-
2796	2797	-
2797	2798	-
2798	2799	-
2799	2736	-
2800	2801	-
2801	2802	-
2802	2803	-
2803	2804	-
2804	2805	-
2805	2806	-
2806	2807	-
2807	2808	-
2808	2809	-

**Текстовое описание местоположения границ
населенных пунктов, территориальных зон, особо охраняемых природных
территорий, зон с особыми условиями использования территорий**

Прохождение границы		Описание прохождения границы
от точки	до точки	
1	2	3
2809	2810	-
2810	2811	-
2811	2812	-
2812	2813	-
2813	2814	-
2814	2815	-
2815	2816	-
2816	2817	-
2817	2818	-
2818	2819	-
2819	2820	-
2820	2821	-
2821	2822	-
2822	2823	-
2823	2824	-
2824	2825	-
2825	2826	-
2826	2827	-
2827	2828	-
2828	2829	-
2829	2830	-
2830	2831	-
2831	2832	-
2832	2833	-
2833	2834	-
2834	2835	-
2835	2836	-
2836	2837	-
2837	2838	-
2838	2839	-
2839	2840	-
2840	2841	-
2841	2842	-
2842	2843	-
2843	2844	-
2844	2845	-

**Текстовое описание местоположения границ
населенных пунктов, территориальных зон, особо охраняемых природных
территорий, зон с особыми условиями использования территорий**

Прохождение границы		Описание прохождения границы
от точки	до точки	
1	2	3
2845	2846	-
2846	2847	-
2847	2848	-
2848	2849	-
2849	2850	-
2850	2851	-
2851	2852	-
2852	2853	-
2853	2854	-
2854	2855	-
2855	2856	-
2856	2857	-
2857	2858	-
2858	2859	-
2859	2860	-
2860	2861	-
2861	2862	-
2862	2863	-
2863	2864	-
2864	2865	-
2865	2866	-
2866	2867	-
2867	2868	-
2868	2869	-
2869	2870	-
2870	2871	-
2871	2872	-
2872	2873	-
2873	2874	-
2874	2875	-
2875	2876	-
2876	2877	-
2877	2878	-
2878	2879	-
2879	2880	-
2880	2881	-

**Текстовое описание местоположения границ
населенных пунктов, территориальных зон, особо охраняемых природных
территорий, зон с особыми условиями использования территорий**

Прохождение границы		Описание прохождения границы
от точки	до точки	
1	2	3
2881	2882	-
2882	2883	-
2883	2884	-
2884	2885	-
2885	2886	-
2886	2887	-
2887	2888	-
2888	2889	-
2889	2890	-
2890	2891	-
2891	2892	-
2892	2893	-
2893	2894	-
2894	2895	-
2895	2896	-
2896	2897	-
2897	2898	-
2898	2899	-
2899	2900	-
2900	2901	-
2901	2902	-
2902	2903	-
2903	2904	-
2904	2905	-
2905	2906	-
2906	2907	-
2907	2908	-
2908	2909	-
2909	2910	-
2910	2911	-
2911	2912	-
2912	2913	-
2913	2914	-
2914	2915	-
2915	2916	-
2916	2917	-

**Текстовое описание местоположения границ
населенных пунктов, территориальных зон, особо охраняемых природных
территорий, зон с особыми условиями использования территорий**

Прохождение границы		Описание прохождения границы
от точки	до точки	
1	2	3
2917	2918	-
2918	2919	-
2919	2920	-
2920	2921	-
2921	2922	-
2922	2923	-
2923	2924	-
2924	2925	-
2925	2926	-
2926	2927	-
2927	2928	-
2928	2929	-
2929	2930	-
2930	2931	-
2931	2932	-
2932	2933	-
2933	2934	-
2934	2935	-
2935	2936	-
2936	2937	-
2937	2938	-
2938	2939	-
2939	2940	-
2940	2941	-
2941	2942	-
2942	2943	-
2943	2944	-
2944	2945	-
2945	2946	-
2946	2947	-
2947	2948	-
2948	2949	-
2949	2950	-
2950	2951	-
2951	2952	-
2952	2953	-

**Текстовое описание местоположения границ
населенных пунктов, территориальных зон, особо охраняемых природных
территорий, зон с особыми условиями использования территорий**

Прохождение границы		Описание прохождения границы
от точки	до точки	
1	2	3
2953	2954	-
2954	2955	-
2955	2956	-
2956	2957	-
2957	2958	-
2958	2959	-
2959	2960	-
2960	2961	-
2961	2962	-
2962	2963	-
2963	2964	-
2964	2965	-
2965	2966	-
2966	2967	-
2967	2968	-
2968	2969	-
2969	2970	-
2970	2971	-
2971	2972	-
2972	2973	-
2973	2974	-
2974	2975	-
2975	2976	-
2976	2977	-
2977	2978	-
2978	2979	-
2979	2980	-
2980	2981	-
2981	2982	-
2982	2983	-
2983	2984	-
2984	2985	-
2985	2986	-
2986	2987	-
2987	2988	-
2988	2989	-

**Текстовое описание местоположения границ
населенных пунктов, территориальных зон, особо охраняемых природных
территорий, зон с особыми условиями использования территорий**

Прохождение границы		Описание прохождения границы
от точки	до точки	
1	2	3
2989	2990	-
2990	2991	-
2991	2992	-
2992	2993	-
2993	2994	-
2994	2995	-
2995	2996	-
2996	2997	-
2997	2998	-
2998	2999	-
2999	3000	-
3000	3001	-
3001	3002	-
3002	3003	-
3003	3004	-
3004	3005	-
3005	3006	-
3006	3007	-
3007	3008	-
3008	3009	-
3009	3010	-
3010	3011	-
3011	3012	-
3012	3013	-
3013	3014	-
3014	3015	-
3015	3016	-
3016	3017	-
3017	3018	-
3018	3019	-
3019	3020	-
3020	3021	-
3021	3022	-
3022	3023	-
3023	3024	-
3024	3025	-

**Текстовое описание местоположения границ
населенных пунктов, территориальных зон, особо охраняемых природных
территорий, зон с особыми условиями использования территорий**

Прохождение границы		Описание прохождения границы
от точки	до точки	
1	2	3
3025	3026	-
3026	3027	-
3027	3028	-
3028	3029	-
3029	3030	-
3030	3031	-
3031	3032	-
3032	3033	-
3033	3034	-
3034	3035	-
3035	3036	-
3036	3037	-
3037	3038	-
3038	3039	-
3039	3040	-
3040	3041	-
3041	3042	-
3042	3043	-
3043	3044	-
3044	3045	-
3045	3046	-
3046	3047	-
3047	3048	-
3048	3049	-
3049	3050	-
3050	3051	-
3051	3052	-
3052	3053	-
3053	3054	-
3054	3055	-
3055	3056	-
3056	3057	-
3057	3058	-
3058	3059	-
3059	3060	-
3060	3061	-

**Текстовое описание местоположения границ
населенных пунктов, территориальных зон, особо охраняемых природных
территорий, зон с особыми условиями использования территорий**

Прохождение границы		Описание прохождения границы
от точки	до точки	
1	2	3
3061	3062	-
3062	3063	-
3063	3064	-
3064	3065	-
3065	3066	-
3066	3067	-
3067	3068	-
3068	3069	-
3069	3070	-
3070	3071	-
3071	3072	-
3072	3073	-
3073	3074	-
3074	3075	-
3075	3076	-
3076	3077	-
3077	3078	-
3078	3079	-
3079	3080	-
3080	3081	-
3081	2800	-
3082	3083	-
3083	3084	-
3084	3085	-
3085	3086	-
3086	3087	-
3087	3082	-
3088	3089	-
3089	3090	-
3090	3091	-
3091	3092	-
3092	3093	-
3093	3094	-
3094	3095	-
3095	3096	-
3096	3097	-

**Текстовое описание местоположения границ
населенных пунктов, территориальных зон, особо охраняемых природных
территорий, зон с особыми условиями использования территорий**

Прохождение границы		Описание прохождения границы
от точки	до точки	
1	2	3
3097	3098	-
3098	3099	-
3099	3100	-
3100	3101	-
3101	3102	-
3102	3103	-
3103	3104	-
3104	3105	-
3105	3106	-
3106	3107	-
3107	3108	-
3108	3109	-
3109	3110	-
3110	3111	-
3111	3112	-
3112	3113	-
3113	3114	-
3114	3115	-
3115	3116	-
3116	3117	-
3117	3118	-
3118	3119	-
3119	3120	-
3120	3121	-
3121	3122	-
3122	3123	-
3123	3124	-
3124	3125	-
3125	3126	-
3126	3127	-
3127	3128	-
3128	3129	-
3129	3130	-
3130	3131	-
3131	3132	-
3132	3133	-

**Текстовое описание местоположения границ
населенных пунктов, территориальных зон, особо охраняемых природных
территорий, зон с особыми условиями использования территорий**

Прохождение границы		Описание прохождения границы
от точки	до точки	
1	2	3
3133	3134	-
3134	3135	-
3135	3136	-
3136	3137	-
3137	3138	-
3138	3139	-
3139	3140	-
3140	3141	-
3141	3142	-
3142	3143	-
3143	3144	-
3144	3145	-
3145	3146	-
3146	3147	-
3147	3148	-
3148	3149	-
3149	3150	-
3150	3151	-
3151	3152	-
3152	3153	-
3153	3154	-
3154	3155	-
3155	3156	-
3156	3157	-
3157	3158	-
3158	3159	-
3159	3160	-
3160	3161	-
3161	3162	-
3162	3163	-
3163	3164	-
3164	3165	-
3165	3166	-
3166	3167	-
3167	3168	-
3168	3169	-

**Текстовое описание местоположения границ
населенных пунктов, территориальных зон, особо охраняемых природных
территорий, зон с особыми условиями использования территорий**

Прохождение границы		Описание прохождения границы
от точки	до точки	
1	2	3
3169	3170	-
3170	3171	-
3171	3172	-
3172	3173	-
3173	3174	-
3174	3175	-
3175	3176	-
3176	3177	-
3177	3178	-
3178	3179	-
3179	3180	-
3180	3181	-
3181	3182	-
3182	3183	-
3183	3184	-
3184	3185	-
3185	3186	-
3186	3187	-
3187	3188	-
3188	3189	-
3189	3190	-
3190	3191	-
3191	3192	-
3192	3193	-
3193	3194	-
3194	3088	-
3195	3196	-
3196	3197	-
3197	3198	-
3198	3195	-
3199	3200	-
3200	3201	-
3201	3202	-
3202	3203	-
3203	3204	-
3204	3205	-

**Текстовое описание местоположения границ
населенных пунктов, территориальных зон, особо охраняемых природных
территорий, зон с особыми условиями использования территорий**

Прохождение границы		Описание прохождения границы
от точки	до точки	
1	2	3
3205	3206	-
3206	3207	-
3207	3208	-
3208	3209	-
3209	3210	-
3210	3211	-
3211	3212	-
3212	3213	-
3213	3214	-
3214	3215	-
3215	3216	-
3216	3217	-
3217	3199	-
3218	3219	-
3219	3220	-
3220	3221	-
3221	3222	-
3222	3223	-
3223	3224	-
3224	3225	-
3225	3226	-
3226	3227	-
3227	3228	-
3228	3218	-
3229	3230	-
3230	3231	-
3231	3232	-
3232	3233	-
3233	3234	-
3234	3235	-
3235	3236	-
3236	3237	-
3237	3238	-
3238	3229	-
3239	3240	-
3240	3241	-

**Текстовое описание местоположения границ
населенных пунктов, территориальных зон, особо охраняемых природных
территорий, зон с особыми условиями использования территорий**

Прохождение границы		Описание прохождения границы
от точки	до точки	
1	2	3
3241	3242	-
3242	3243	-
3243	3244	-
3244	3245	-
3245	3246	-
3246	3247	-
3247	3248	-
3248	3249	-
3249	3250	-
3250	3251	-
3251	3252	-
3252	3253	-
3253	3254	-
3254	3255	-
3255	3256	-
3256	3257	-
3257	3258	-
3258	3259	-
3259	3260	-
3260	3261	-
3261	3262	-
3262	3263	-
3263	3264	-
3264	3265	-
3265	3266	-
3266	3267	-
3267	3268	-
3268	3269	-
3269	3270	-
3270	3271	-
3271	3272	-
3272	3273	-
3273	3274	-
3274	3275	-
3275	3276	-
3276	3277	-

**Текстовое описание местоположения границ
населенных пунктов, территориальных зон, особо охраняемых природных
территорий, зон с особыми условиями использования территорий**

Прохождение границы		Описание прохождения границы
от точки	до точки	
1	2	3
3277	3278	-
3278	3279	-
3279	3280	-
3280	3281	-
3281	3282	-
3282	3283	-
3283	3284	-
3284	3285	-
3285	3286	-
3286	3239	-
3287	3288	-
3288	3289	-
3289	3290	-
3290	3291	-
3291	3292	-
3292	3293	-
3293	3294	-
3294	3295	-
3295	3296	-
3296	3297	-
3297	3298	-
3298	3299	-
3299	3300	-
3300	3301	-
3301	3302	-
3302	3303	-
3303	3304	-
3304	3305	-
3305	3306	-
3306	3307	-
3307	3308	-
3308	3309	-
3309	3310	-
3310	3311	-
3311	3312	-
3312	3313	-

**Текстовое описание местоположения границ
населенных пунктов, территориальных зон, особо охраняемых природных
территорий, зон с особыми условиями использования территорий**

Прохождение границы		Описание прохождения границы
от точки	до точки	
1	2	3
3313	3314	-
3314	3315	-
3315	3316	-
3316	3317	-
3317	3318	-
3318	3319	-
3319	3320	-
3320	3321	-
3321	3322	-
3322	3323	-
3323	3324	-
3324	3325	-
3325	3326	-
3326	3327	-
3327	3328	-
3328	3329	-
3329	3330	-
3330	3331	-
3331	3332	-
3332	3333	-
3333	3334	-
3334	3335	-
3335	3336	-
3336	3337	-
3337	3338	-
3338	3339	-
3339	3340	-
3340	3341	-
3341	3342	-
3342	3343	-
3343	3344	-
3344	3345	-
3345	3346	-
3346	3347	-
3347	3348	-
3348	3349	-

**Текстовое описание местоположения границ
населенных пунктов, территориальных зон, особо охраняемых природных
территорий, зон с особыми условиями использования территорий**

Прохождение границы		Описание прохождения границы
от точки	до точки	
1	2	3
3349	3350	-
3350	3351	-
3351	3352	-
3352	3353	-
3353	3354	-
3354	3355	-
3355	3356	-
3356	3357	-
3357	3358	-
3358	3359	-
3359	3360	-
3360	3361	-
3361	3362	-
3362	3363	-
3363	3364	-
3364	3365	-
3365	3366	-
3366	3367	-
3367	3368	-
3368	3369	-
3369	3370	-
3370	3371	-
3371	3372	-
3372	3373	-
3373	3374	-
3374	3375	-
3375	3376	-
3376	3377	-
3377	3378	-
3378	3379	-
3379	3380	-
3380	3381	-
3381	3382	-
3382	3383	-
3383	3384	-
3384	3385	-

**Текстовое описание местоположения границ
населенных пунктов, территориальных зон, особо охраняемых природных
территорий, зон с особыми условиями использования территорий**

Прохождение границы		Описание прохождения границы
от точки	до точки	
1	2	3
3385	3386	-
3386	3387	-
3387	3388	-
3388	3389	-
3389	3390	-
3390	3391	-
3391	3392	-
3392	3393	-
3393	3394	-
3394	3395	-
3395	3396	-
3396	3397	-
3397	3398	-
3398	3399	-
3399	3400	-
3400	3401	-
3401	3402	-
3402	3403	-
3403	3404	-
3404	3405	-
3405	3287	-
3406	3407	-
3407	3408	-
3408	3409	-
3409	3410	-
3410	3411	-
3411	3412	-
3412	3413	-
3413	3414	-
3414	3415	-
3415	3416	-
3416	3417	-
3417	3418	-
3418	3419	-
3419	3420	-
3420	3406	-

**Текстовое описание местоположения границ
населенных пунктов, территориальных зон, особо охраняемых природных
территорий, зон с особыми условиями использования территорий**

Прохождение границы		Описание прохождения границы
от точки	до точки	
1	2	3
3421	3422	-
3422	3423	-
3423	3424	-
3424	3425	-
3425	3426	-
3426	3427	-
3427	3428	-
3428	3429	-
3429	3430	-
3430	3431	-
3431	3432	-
3432	3433	-
3433	3434	-
3434	3435	-
3435	3436	-
3436	3437	-
3437	3438	-
3438	3439	-
3439	3440	-
3440	3441	-
3441	3442	-
3442	3443	-
3443	3444	-
3444	3445	-
3445	3446	-
3446	3447	-
3447	3448	-
3448	3449	-
3449	3450	-
3450	3451	-
3451	3452	-
3452	3453	-
3453	3454	-
3454	3421	-
3455	3456	-
3456	3457	-

**Текстовое описание местоположения границ
населенных пунктов, территориальных зон, особо охраняемых природных
территорий, зон с особыми условиями использования территорий**

Прохождение границы		Описание прохождения границы
от точки	до точки	
1	2	3
3457	3458	-
3458	3459	-
3459	3460	-
3460	3461	-
3461	3462	-
3462	3463	-
3463	3464	-
3464	3465	-
3465	3466	-
3466	3467	-
3467	3468	-
3468	3469	-
3469	3470	-
3470	3471	-
3471	3472	-
3472	3473	-
3473	3455	-
3474	3475	-
3475	3476	-
3476	3477	-
3477	3478	-
3478	3479	-
3479	3480	-
3480	3481	-
3481	3482	-
3482	3483	-
3483	3484	-
3484	3485	-
3485	3486	-
3486	3487	-
3487	3488	-
3488	3489	-
3489	3490	-
3490	3491	-
3491	3492	-
3492	3493	-

**Текстовое описание местоположения границ
населенных пунктов, территориальных зон, особо охраняемых природных
территорий, зон с особыми условиями использования территорий**

Прохождение границы		Описание прохождения границы
от точки	до точки	
1	2	3
3493	3494	-
3494	3495	-
3495	3496	-
3496	3497	-
3497	3498	-
3498	3499	-
3499	3500	-
3500	3501	-
3501	3502	-
3502	3503	-
3503	3504	-
3504	3505	-
3505	3506	-
3506	3507	-
3507	3508	-
3508	3509	-
3509	3510	-
3510	3511	-
3511	3512	-
3512	3513	-
3513	3514	-
3514	3515	-
3515	3516	-
3516	3517	-
3517	3518	-
3518	3519	-
3519	3520	-
3520	3521	-
3521	3522	-
3522	3523	-
3523	3524	-
3524	3525	-
3525	3526	-
3526	3527	-
3527	3528	-
3528	3529	-

**Текстовое описание местоположения границ
населенных пунктов, территориальных зон, особо охраняемых природных
территорий, зон с особыми условиями использования территорий**

Прохождение границы		Описание прохождения границы
от точки	до точки	
1	2	3
3529	3530	-
3530	3531	-
3531	3532	-
3532	3533	-
3533	3534	-
3534	3535	-
3535	3536	-
3536	3537	-
3537	3538	-
3538	3539	-
3539	3540	-
3540	3541	-
3541	3542	-
3542	3543	-
3543	3544	-
3544	3545	-
3545	3546	-
3546	3547	-
3547	3548	-
3548	3474	-
3549	3550	-
3550	3551	-
3551	3552	-
3552	3553	-
3553	3554	-
3554	3555	-
3555	3556	-
3556	3557	-
3557	3549	-
3558	3559	-
3559	3560	-
3560	3561	-
3561	3558	-
3562	3563	-
3563	3564	-
3564	3565	-

**Текстовое описание местоположения границ
населенных пунктов, территориальных зон, особо охраняемых природных
территорий, зон с особыми условиями использования территорий**

Прохождение границы		Описание прохождения границы
от точки	до точки	
1	2	3
3565	3566	-
3566	3567	-
3567	3568	-
3568	3562	-
3569	3570	-
3570	3571	-
3571	3572	-
3572	3573	-
3573	3574	-
3574	3575	-
3575	3576	-
3576	3577	-
3577	3578	-
3578	3579	-
3579	3580	-
3580	3581	-
3581	3582	-
3582	3583	-
3583	3584	-
3584	3585	-
3585	3586	-
3586	3587	-
3587	3588	-
3588	3589	-
3589	3590	-
3590	3591	-
3591	3592	-
3592	3593	-
3593	3594	-
3594	3595	-
3595	3596	-
3596	3569	-
3597	3598	-
3598	3599	-
3599	3600	-
3600	3601	-

**Текстовое описание местоположения границ
населенных пунктов, территориальных зон, особо охраняемых природных
территорий, зон с особыми условиями использования территорий**

Прохождение границы		Описание прохождения границы
от точки	до точки	
1	2	3
3601	3602	-
3602	3603	-
3603	3604	-
3604	3605	-
3605	3606	-
3606	3607	-
3607	3608	-
3608	3609	-
3609	3610	-
3610	3611	-
3611	3612	-
3612	3613	-
3613	3597	-
3614	3615	-
3615	3616	-
3616	3617	-
3617	3618	-
3618	3619	-
3619	3620	-
3620	3621	-
3621	3622	-
3622	3623	-
3623	3624	-
3624	3625	-
3625	3626	-
3626	3627	-
3627	3628	-
3628	3629	-
3629	3630	-
3630	3631	-
3631	3632	-
3632	3633	-
3633	3634	-
3634	3635	-
3635	3636	-
3636	3637	-

**Текстовое описание местоположения границ
населенных пунктов, территориальных зон, особо охраняемых природных
территорий, зон с особыми условиями использования территорий**

Прохождение границы		Описание прохождения границы
от точки	до точки	
1	2	3
3637	3638	-
3638	3639	-
3639	3640	-
3640	3641	-
3641	3642	-
3642	3643	-
3643	3644	-
3644	3645	-
3645	3646	-
3646	3647	-
3647	3648	-
3648	3649	-
3649	3650	-
3650	3651	-
3651	3652	-
3652	3653	-
3653	3654	-
3654	3655	-
3655	3656	-
3656	3657	-
3657	3658	-
3658	3659	-
3659	3660	-
3660	3661	-
3661	3662	-
3662	3663	-
3663	3664	-
3664	3665	-
3665	3666	-
3666	3667	-
3667	3668	-
3668	3669	-
3669	3670	-
3670	3671	-
3671	3672	-
3672	3673	-

**Текстовое описание местоположения границ
населенных пунктов, территориальных зон, особо охраняемых природных
территорий, зон с особыми условиями использования территорий**

Прохождение границы		Описание прохождения границы
от точки	до точки	
1	2	3
3673	3674	-
3674	3675	-
3675	3676	-
3676	3677	-
3677	3678	-
3678	3679	-
3679	3680	-
3680	3681	-
3681	3682	-
3682	3683	-
3683	3684	-
3684	3685	-
3685	3686	-
3686	3687	-
3687	3688	-
3688	3689	-
3689	3690	-
3690	3691	-
3691	3692	-
3692	3693	-
3693	3694	-
3694	3614	-
3695	3696	-
3696	3697	-
3697	3698	-
3698	3699	-
3699	3700	-
3700	3701	-
3701	3702	-
3702	3703	-
3703	3704	-
3704	3705	-
3705	3706	-
3706	3707	-
3707	3708	-
3708	3709	-

**Текстовое описание местоположения границ
населенных пунктов, территориальных зон, особо охраняемых природных
территорий, зон с особыми условиями использования территорий**

Прохождение границы		Описание прохождения границы
от точки	до точки	
1	2	3
3709	3710	-
3710	3711	-
3711	3712	-
3712	3713	-
3713	3714	-
3714	3715	-
3715	3716	-
3716	3717	-
3717	3718	-
3718	3719	-
3719	3695	-
3720	3721	-
3721	3722	-
3722	3723	-
3723	3724	-
3724	3725	-
3725	3726	-
3726	3727	-
3727	3728	-
3728	3729	-
3729	3730	-
3730	3731	-
3731	3732	-
3732	3733	-
3733	3734	-
3734	3735	-
3735	3736	-
3736	3737	-
3737	3738	-
3738	3739	-
3739	3740	-
3740	3741	-
3741	3742	-
3742	3743	-
3743	3744	-
3744	3745	-

**Текстовое описание местоположения границ
населенных пунктов, территориальных зон, особо охраняемых природных
территорий, зон с особыми условиями использования территорий**

Прохождение границы		Описание прохождения границы
от точки	до точки	
1	2	3
3745	3746	-
3746	3747	-
3747	3748	-
3748	3749	-
3749	3750	-
3750	3751	-
3751	3752	-
3752	3753	-
3753	3754	-
3754	3755	-
3755	3756	-
3756	3757	-
3757	3758	-
3758	3759	-
3759	3760	-
3760	3761	-
3761	3762	-
3762	3763	-
3763	3764	-
3764	3765	-
3765	3766	-
3766	3767	-
3767	3768	-
3768	3769	-
3769	3770	-
3770	3771	-
3771	3772	-
3772	3773	-
3773	3774	-
3774	3775	-
3775	3720	-
3776	3777	-
3777	3778	-
3778	3779	-
3779	3780	-
3780	3781	-

**Текстовое описание местоположения границ
населенных пунктов, территориальных зон, особо охраняемых природных
территорий, зон с особыми условиями использования территорий**

Прохождение границы		Описание прохождения границы
от точки	до точки	
1	2	3
3781	3782	-
3782	3783	-
3783	3776	-
3784	3785	-
3785	3786	-
3786	3787	-
3787	3788	-
3788	3789	-
3789	3790	-
3790	3791	-
3791	3792	-
3792	3793	-
3793	3794	-
3794	3795	-
3795	3796	-
3796	3797	-
3797	3798	-
3798	3799	-
3799	3800	-
3800	3801	-
3801	3802	-
3802	3803	-
3803	3804	-
3804	3805	-
3805	3806	-
3806	3807	-
3807	3808	-
3808	3809	-
3809	3810	-
3810	3811	-
3811	3812	-
3812	3784	-
3813	3814	-
3814	3815	-
3815	3816	-
3816	3817	-

**Текстовое описание местоположения границ
населенных пунктов, территориальных зон, особо охраняемых природных
территорий, зон с особыми условиями использования территорий**

Прохождение границы		Описание прохождения границы
от точки	до точки	
1	2	3
3817	3818	-
3818	3819	-
3819	3820	-
3820	3813	-
3821	3822	-
3822	3823	-
3823	3824	-
3824	3825	-
3825	3826	-
3826	3827	-
3827	3828	-
3828	3829	-
3829	3830	-
3830	3831	-
3831	3832	-
3832	3833	-
3833	3834	-
3834	3835	-
3835	3836	-
3836	3837	-
3837	3838	-
3838	3839	-
3839	3840	-
3840	3841	-
3841	3842	-
3842	3843	-
3843	3844	-
3844	3845	-
3845	3846	-
3846	3847	-
3847	3848	-
3848	3849	-
3849	3850	-
3850	3851	-
3851	3852	-
3852	3853	-

**Текстовое описание местоположения границ
населенных пунктов, территориальных зон, особо охраняемых природных
территорий, зон с особыми условиями использования территорий**

Прохождение границы		Описание прохождения границы
от точки	до точки	
1	2	3
3853	3854	-
3854	3855	-
3855	3856	-
3856	3857	-
3857	3858	-
3858	3859	-
3859	3860	-
3860	3861	-
3861	3862	-
3862	3863	-
3863	3864	-
3864	3865	-
3865	3866	-
3866	3867	-
3867	3868	-
3868	3869	-
3869	3870	-
3870	3871	-
3871	3872	-
3872	3873	-
3873	3874	-
3874	3875	-
3875	3876	-
3876	3877	-
3877	3878	-
3878	3879	-
3879	3880	-
3880	3881	-
3881	3882	-
3882	3883	-
3883	3884	-
3884	3885	-
3885	3886	-
3886	3887	-
3887	3888	-
3888	3889	-

**Текстовое описание местоположения границ
населенных пунктов, территориальных зон, особо охраняемых природных
территорий, зон с особыми условиями использования территорий**

Прохождение границы		Описание прохождения границы
от точки	до точки	
1	2	3
3889	3890	-
3890	3891	-
3891	3892	-
3892	3893	-
3893	3894	-
3894	3895	-
3895	3896	-
3896	3897	-
3897	3898	-
3898	3899	-
3899	3900	-
3900	3901	-
3901	3902	-
3902	3903	-
3903	3904	-
3904	3905	-
3905	3906	-
3906	3907	-
3907	3908	-
3908	3909	-
3909	3910	-
3910	3911	-
3911	3912	-
3912	3913	-
3913	3914	-
3914	3915	-
3915	3916	-
3916	3917	-
3917	3918	-
3918	3919	-
3919	3920	-
3920	3921	-
3921	3922	-
3922	3923	-
3923	3924	-
3924	3925	-

**Текстовое описание местоположения границ
населенных пунктов, территориальных зон, особо охраняемых природных
территорий, зон с особыми условиями использования территорий**

Прохождение границы		Описание прохождения границы
от точки	до точки	
1	2	3
3925	3926	-
3926	3927	-
3927	3928	-
3928	3929	-
3929	3930	-
3930	3931	-
3931	3932	-
3932	3933	-
3933	3934	-
3934	3935	-
3935	3936	-
3936	3937	-
3937	3938	-
3938	3939	-
3939	3940	-
3940	3941	-
3941	3942	-
3942	3943	-
3943	3944	-
3944	3945	-
3945	3946	-
3946	3947	-
3947	3948	-
3948	3949	-
3949	3950	-
3950	3951	-
3951	3952	-
3952	3953	-
3953	3954	-
3954	3955	-
3955	3956	-
3956	3957	-
3957	3958	-
3958	3959	-
3959	3960	-
3960	3961	-

**Текстовое описание местоположения границ
населенных пунктов, территориальных зон, особо охраняемых природных
территорий, зон с особыми условиями использования территорий**

Прохождение границы		Описание прохождения границы
от точки	до точки	
1	2	3
3961	3962	-
3962	3963	-
3963	3964	-
3964	3965	-
3965	3966	-
3966	3967	-
3967	3968	-
3968	3969	-
3969	3970	-
3970	3971	-
3971	3972	-
3972	3973	-
3973	3974	-
3974	3975	-
3975	3976	-
3976	3977	-
3977	3978	-
3978	3979	-
3979	3980	-
3980	3981	-
3981	3982	-
3982	3983	-
3983	3984	-
3984	3985	-
3985	3986	-
3986	3987	-
3987	3988	-
3988	3989	-
3989	3990	-
3990	3991	-
3991	3992	-
3992	3993	-
3993	3994	-
3994	3995	-
3995	3996	-
3996	3997	-

**Текстовое описание местоположения границ
населенных пунктов, территориальных зон, особо охраняемых природных
территорий, зон с особыми условиями использования территорий**

Прохождение границы		Описание прохождения границы
от точки	до точки	
1	2	3
3997	3998	-
3998	3999	-
3999	4000	-
4000	4001	-
4001	4002	-
4002	4003	-
4003	4004	-
4004	4005	-
4005	4006	-
4006	4007	-
4007	4008	-
4008	4009	-
4009	4010	-
4010	4011	-
4011	4012	-
4012	4013	-
4013	4014	-
4014	4015	-
4015	4016	-
4016	4017	-
4017	4018	-
4018	4019	-
4019	4020	-
4020	4021	-
4021	4022	-
4022	4023	-
4023	4024	-
4024	4025	-
4025	4026	-
4026	4027	-
4027	4028	-
4028	4029	-
4029	4030	-
4030	4031	-
4031	4032	-
4032	4033	-

**Текстовое описание местоположения границ
населенных пунктов, территориальных зон, особо охраняемых природных
территорий, зон с особыми условиями использования территорий**

Прохождение границы		Описание прохождения границы
от точки	до точки	
1	2	3
4033	4034	-
4034	4035	-
4035	4036	-
4036	4037	-
4037	4038	-
4038	4039	-
4039	4040	-
4040	4041	-
4041	4042	-
4042	4043	-
4043	4044	-
4044	4045	-
4045	4046	-
4046	4047	-
4047	4048	-
4048	4049	-
4049	4050	-
4050	4051	-
4051	4052	-
4052	4053	-
4053	4054	-
4054	4055	-
4055	4056	-
4056	4057	-
4057	4058	-
4058	4059	-
4059	4060	-
4060	4061	-
4061	4062	-
4062	4063	-
4063	4064	-
4064	4065	-
4065	4066	-
4066	4067	-
4067	4068	-
4068	4069	-

**Текстовое описание местоположения границ
населенных пунктов, территориальных зон, особо охраняемых природных
территорий, зон с особыми условиями использования территорий**

Прохождение границы		Описание прохождения границы
от точки	до точки	
1	2	3
4069	4070	-
4070	4071	-
4071	4072	-
4072	4073	-
4073	4074	-
4074	4075	-
4075	4076	-
4076	4077	-
4077	4078	-
4078	4079	-
4079	4080	-
4080	4081	-
4081	4082	-
4082	4083	-
4083	4084	-
4084	4085	-
4085	4086	-
4086	4087	-
4087	4088	-
4088	4089	-
4089	4090	-
4090	4091	-
4091	4092	-
4092	4093	-
4093	4094	-
4094	4095	-
4095	4096	-
4096	4097	-
4097	4098	-
4098	4099	-
4099	4100	-
4100	4101	-
4101	4102	-
4102	4103	-
4103	4104	-
4104	4105	-

**Текстовое описание местоположения границ
населенных пунктов, территориальных зон, особо охраняемых природных
территорий, зон с особыми условиями использования территорий**

Прохождение границы		Описание прохождения границы
от точки	до точки	
1	2	3
4105	4106	-
4106	4107	-
4107	4108	-
4108	4109	-
4109	4110	-
4110	4111	-
4111	4112	-
4112	4113	-
4113	4114	-
4114	4115	-
4115	4116	-
4116	4117	-
4117	4118	-
4118	4119	-
4119	4120	-
4120	4121	-
4121	4122	-
4122	4123	-
4123	4124	-
4124	4125	-
4125	4126	-
4126	4127	-
4127	4128	-
4128	4129	-
4129	4130	-
4130	4131	-
4131	4132	-
4132	4133	-
4133	4134	-
4134	4135	-
4135	4136	-
4136	4137	-
4137	4138	-
4138	4139	-
4139	4140	-
4140	4141	-

**Текстовое описание местоположения границ
населенных пунктов, территориальных зон, особо охраняемых природных
территорий, зон с особыми условиями использования территорий**

Прохождение границы		Описание прохождения границы
от точки	до точки	
1	2	3
4141	4142	-
4142	4143	-
4143	4144	-
4144	4145	-
4145	4146	-
4146	4147	-
4147	4148	-
4148	4149	-
4149	4150	-
4150	4151	-
4151	4152	-
4152	4153	-
4153	4154	-
4154	4155	-
4155	4156	-
4156	4157	-
4157	4158	-
4158	4159	-
4159	4160	-
4160	4161	-
4161	4162	-
4162	4163	-
4163	4164	-
4164	4165	-
4165	4166	-
4166	4167	-
4167	4168	-
4168	4169	-
4169	4170	-
4170	4171	-
4171	4172	-
4172	4173	-
4173	4174	-
4174	4175	-
4175	3821	-
4176	4177	-

**Текстовое описание местоположения границ
населенных пунктов, территориальных зон, особо охраняемых природных
территорий, зон с особыми условиями использования территорий**

Прохождение границы		Описание прохождения границы
от точки	до точки	
1	2	3
4177	4178	-
4178	4179	-
4179	4180	-
4180	4176	-
4181	4182	-
4182	4183	-
4183	4184	-
4184	4181	-
4185	4186	-
4186	4187	-
4187	4188	-
4188	4189	-
4189	4190	-
4190	4185	-
4191	4192	-
4192	4193	-
4193	4191	-
4194	4195	-
4195	4196	-
4196	4197	-
4197	4198	-
4198	4199	-
4199	4200	-
4200	4201	-
4201	4202	-
4202	4203	-
4203	4204	-
4204	4205	-
4205	4206	-
4206	4207	-
4207	4208	-
4208	4209	-
4209	4210	-
4210	4211	-
4211	4212	-
4212	4213	-

**Текстовое описание местоположения границ
населенных пунктов, территориальных зон, особо охраняемых природных
территорий, зон с особыми условиями использования территорий**

Прохождение границы		Описание прохождения границы
от точки	до точки	
1	2	3
4213	4214	-
4214	4215	-
4215	4216	-
4216	4217	-
4217	4218	-
4218	4219	-
4219	4220	-
4220	4221	-
4221	4222	-
4222	4223	-
4223	4224	-
4224	4225	-
4225	4226	-
4226	4227	-
4227	4228	-
4228	4229	-
4229	4230	-
4230	4231	-
4231	4232	-
4232	4233	-
4233	4234	-
4234	4235	-
4235	4236	-
4236	4237	-
4237	4238	-
4238	4239	-
4239	4240	-
4240	4241	-
4241	4242	-
4242	4243	-
4243	4244	-
4244	4245	-
4245	4246	-
4246	4247	-
4247	4248	-
4248	4249	-

**Текстовое описание местоположения границ
населенных пунктов, территориальных зон, особо охраняемых природных
территорий, зон с особыми условиями использования территорий**

Прохождение границы		Описание прохождения границы
от точки	до точки	
1	2	3
4249	4250	-
4250	4251	-
4251	4252	-
4252	4253	-
4253	4254	-
4254	4255	-
4255	4256	-
4256	4257	-
4257	4258	-
4258	4259	-
4259	4260	-
4260	4261	-
4261	4262	-
4262	4263	-
4263	4264	-
4264	4265	-
4265	4194	-
4266	4267	-
4267	4268	-
4268	4269	-
4269	4270	-
4270	4271	-
4271	4266	-
4272	4273	-
4273	4274	-
4274	4275	-
4275	4276	-
4276	4277	-
4277	4278	-
4278	4279	-
4279	4272	-
4280	4281	-
4281	4282	-
4282	4283	-
4283	4284	-
4284	4285	-

**Текстовое описание местоположения границ
населенных пунктов, территориальных зон, особо охраняемых природных
территорий, зон с особыми условиями использования территорий**

Прохождение границы		Описание прохождения границы
от точки	до точки	
1	2	3
4285	4286	-
4286	4287	-
4287	4288	-
4288	4289	-
4289	4290	-
4290	4291	-
4291	4280	-
4292	4293	-
4293	4294	-
4294	4295	-
4295	4296	-
4296	4297	-
4297	4298	-
4298	4299	-
4299	4300	-
4300	4301	-
4301	4302	-
4302	4303	-
4303	4304	-
4304	4305	-
4305	4306	-
4306	4307	-
4307	4308	-
4308	4309	-
4309	4310	-
4310	4311	-
4311	4312	-
4312	4313	-
4313	4314	-
4314	4315	-
4315	4316	-
4316	4317	-
4317	4318	-
4318	4319	-
4319	4320	-
4320	4321	-

**Текстовое описание местоположения границ
населенных пунктов, территориальных зон, особо охраняемых природных
территорий, зон с особыми условиями использования территорий**

Прохождение границы		Описание прохождения границы
от точки	до точки	
1	2	3
4321	4322	-
4322	4323	-
4323	4324	-
4324	4325	-
4325	4326	-
4326	4327	-
4327	4292	-
4328	4329	-
4329	4330	-
4330	4331	-
4331	4332	-
4332	4333	-
4333	4334	-
4334	4335	-
4335	4336	-
4336	4337	-
4337	4338	-
4338	4339	-
4339	4340	-
4340	4341	-
4341	4342	-
4342	4328	-
4343	4344	-
4344	4345	-
4345	4346	-
4346	4347	-
4347	4348	-
4348	4349	-
4349	4350	-
4350	4351	-
4351	4352	-
4352	4353	-
4353	4354	-
4354	4355	-
4355	4356	-
4356	4357	-

**Текстовое описание местоположения границ
населенных пунктов, территориальных зон, особо охраняемых природных
территорий, зон с особыми условиями использования территорий**

Прохождение границы		Описание прохождения границы
от точки	до точки	
1	2	3
4357	4358	-
4358	4359	-
4359	4360	-
4360	4361	-
4361	4362	-
4362	4363	-
4363	4364	-
4364	4365	-
4365	4366	-
4366	4367	-
4367	4368	-
4368	4369	-
4369	4370	-
4370	4371	-
4371	4372	-
4372	4373	-
4373	4374	-
4374	4375	-
4375	4376	-
4376	4377	-
4377	4378	-
4378	4379	-
4379	4380	-
4380	4381	-
4381	4382	-
4382	4383	-
4383	4384	-
4384	4385	-
4385	4386	-
4386	4387	-
4387	4388	-
4388	4389	-
4389	4390	-
4390	4391	-
4391	4392	-
4392	4393	-

**Текстовое описание местоположения границ
населенных пунктов, территориальных зон, особо охраняемых природных
территорий, зон с особыми условиями использования территорий**

Прохождение границы		Описание прохождения границы
от точки	до точки	
1	2	3
4393	4394	-
4394	4395	-
4395	4396	-
4396	4397	-
4397	4398	-
4398	4399	-
4399	4400	-
4400	4401	-
4401	4402	-
4402	4403	-
4403	4404	-
4404	4405	-
4405	4406	-
4406	4407	-
4407	4408	-
4408	4409	-
4409	4410	-
4410	4411	-
4411	4412	-
4412	4413	-
4413	4414	-
4414	4415	-
4415	4416	-
4416	4417	-
4417	4418	-
4418	4419	-
4419	4420	-
4420	4421	-
4421	4422	-
4422	4343	-
4423	4424	-
4424	4425	-
4425	4426	-
4426	4427	-
4427	4428	-
4428	4429	-

**Текстовое описание местоположения границ
населенных пунктов, территориальных зон, особо охраняемых природных
территорий, зон с особыми условиями использования территорий**

Прохождение границы		Описание прохождения границы
от точки	до точки	
1	2	3
4429	4430	-
4430	4431	-
4431	4432	-
4432	4433	-
4433	4434	-
4434	4435	-
4435	4436	-
4436	4437	-
4437	4438	-
4438	4439	-
4439	4440	-
4440	4441	-
4441	4442	-
4442	4443	-
4443	4444	-
4444	4445	-
4445	4446	-
4446	4447	-
4447	4448	-
4448	4449	-
4449	4450	-
4450	4451	-
4451	4452	-
4452	4453	-
4453	4454	-
4454	4455	-
4455	4456	-
4456	4457	-
4457	4458	-
4458	4459	-
4459	4460	-
4460	4461	-
4461	4462	-
4462	4463	-
4463	4464	-
4464	4465	-

**Текстовое описание местоположения границ
населенных пунктов, территориальных зон, особо охраняемых природных
территорий, зон с особыми условиями использования территорий**

Прохождение границы		Описание прохождения границы
от точки	до точки	
1	2	3
4465	4466	-
4466	4467	-
4467	4468	-
4468	4469	-
4469	4470	-
4470	4471	-
4471	4472	-
4472	4473	-
4473	4474	-
4474	4475	-
4475	4476	-
4476	4477	-
4477	4478	-
4478	4479	-
4479	4480	-
4480	4481	-
4481	4482	-
4482	4483	-
4483	4484	-
4484	4485	-
4485	4486	-
4486	4487	-
4487	4488	-
4488	4489	-
4489	4490	-
4490	4491	-
4491	4492	-
4492	4493	-
4493	4494	-
4494	4495	-
4495	4496	-
4496	4497	-
4497	4498	-
4498	4499	-
4499	4500	-
4500	4501	-

**Текстовое описание местоположения границ
населенных пунктов, территориальных зон, особо охраняемых природных
территорий, зон с особыми условиями использования территорий**

Прохождение границы		Описание прохождения границы
от точки	до точки	
1	2	3
4501	4502	-
4502	4503	-
4503	4504	-
4504	4505	-
4505	4506	-
4506	4507	-
4507	4508	-
4508	4509	-
4509	4510	-
4510	4511	-
4511	4512	-
4512	4513	-
4513	4514	-
4514	4515	-
4515	4516	-
4516	4517	-
4517	4518	-
4518	4519	-
4519	4520	-
4520	4521	-
4521	4522	-
4522	4523	-
4523	4524	-
4524	4525	-
4525	4526	-
4526	4527	-
4527	4528	-
4528	4529	-
4529	4530	-
4530	4531	-
4531	4532	-
4532	4533	-
4533	4534	-
4534	4535	-
4535	4536	-
4536	4537	-

**Текстовое описание местоположения границ
населенных пунктов, территориальных зон, особо охраняемых природных
территорий, зон с особыми условиями использования территорий**

Прохождение границы		Описание прохождения границы
от точки	до точки	
1	2	3
4537	4538	-
4538	4539	-
4539	4540	-
4540	4541	-
4541	4542	-
4542	4543	-
4543	4544	-
4544	4545	-
4545	4546	-
4546	4547	-
4547	4548	-
4548	4549	-
4549	4550	-
4550	4551	-
4551	4552	-
4552	4553	-
4553	4554	-
4554	4555	-
4555	4556	-
4556	4557	-
4557	4558	-
4558	4559	-
4559	4560	-
4560	4561	-
4561	4562	-
4562	4563	-
4563	4564	-
4564	4565	-
4565	4566	-
4566	4567	-
4567	4568	-
4568	4569	-
4569	4423	-
4570	4571	-
4571	4572	-
4572	4573	-

**Текстовое описание местоположения границ
населенных пунктов, территориальных зон, особо охраняемых природных
территорий, зон с особыми условиями использования территорий**

Прохождение границы		Описание прохождения границы
от точки	до точки	
1	2	3
4573	4574	-
4574	4575	-
4575	4576	-
4576	4577	-
4577	4578	-
4578	4579	-
4579	4580	-
4580	4581	-
4581	4582	-
4582	4583	-
4583	4584	-
4584	4585	-
4585	4586	-
4586	4570	-
4587	4588	-
4588	4589	-
4589	4590	-
4590	4591	-
4591	4592	-
4592	4593	-
4593	4594	-
4594	4595	-
4595	4596	-
4596	4597	-
4597	4598	-
4598	4599	-
4599	4600	-
4600	4601	-
4601	4602	-
4602	4603	-
4603	4604	-
4604	4605	-
4605	4606	-
4606	4607	-
4607	4608	-
4608	4609	-

**Текстовое описание местоположения границ
населенных пунктов, территориальных зон, особо охраняемых природных
территорий, зон с особыми условиями использования территорий**

Прохождение границы		Описание прохождения границы
от точки	до точки	
1	2	3
4609	4610	-
4610	4611	-
4611	4612	-
4612	4613	-
4613	4614	-
4614	4615	-
4615	4616	-
4616	4617	-
4617	4618	-
4618	4619	-
4619	4620	-
4620	4621	-
4621	4622	-
4622	4623	-
4623	4587	-
4624	4625	-
4625	4626	-
4626	4627	-
4627	4628	-
4628	4629	-
4629	4630	-
4630	4631	-
4631	4632	-
4632	4633	-
4633	4634	-
4634	4635	-
4635	4636	-
4636	4637	-
4637	4638	-
4638	4639	-
4639	4640	-
4640	4641	-
4641	4642	-
4642	4643	-
4643	4644	-
4644	4645	-

**Текстовое описание местоположения границ
населенных пунктов, территориальных зон, особо охраняемых природных
территорий, зон с особыми условиями использования территорий**

Прохождение границы		Описание прохождения границы
от точки	до точки	
1	2	3
4645	4646	-
4646	4647	-
4647	4648	-
4648	4649	-
4649	4650	-
4650	4651	-
4651	4652	-
4652	4653	-
4653	4654	-
4654	4655	-
4655	4656	-
4656	4657	-
4657	4658	-
4658	4659	-
4659	4660	-
4660	4661	-
4661	4662	-
4662	4663	-
4663	4664	-
4664	4665	-
4665	4666	-
4666	4667	-
4667	4624	-
4668	4669	-
4669	4670	-
4670	4671	-
4671	4672	-
4672	4673	-
4673	4674	-
4674	4675	-
4675	4676	-
4676	4677	-
4677	4678	-
4678	4679	-
4679	4680	-
4680	4681	-

**Текстовое описание местоположения границ
населенных пунктов, территориальных зон, особо охраняемых природных
территорий, зон с особыми условиями использования территорий**

Прохождение границы		Описание прохождения границы
от точки	до точки	
1	2	3
4681	4682	-
4682	4683	-
4683	4684	-
4684	4685	-
4685	4686	-
4686	4687	-
4687	4668	-
4688	4689	-
4689	4690	-
4690	4691	-
4691	4692	-
4692	4693	-
4693	4694	-
4694	4695	-
4695	4688	-
4696	4697	-
4697	4698	-
4698	4699	-
4699	4700	-
4700	4701	-
4701	4702	-
4702	4703	-
4703	4704	-
4704	4705	-
4705	4706	-
4706	4707	-
4707	4708	-
4708	4709	-
4709	4710	-
4710	4711	-
4711	4712	-
4712	4713	-
4713	4714	-
4714	4715	-
4715	4716	-
4716	4717	-

**Текстовое описание местоположения границ
населенных пунктов, территориальных зон, особо охраняемых природных
территорий, зон с особыми условиями использования территорий**

Прохождение границы		Описание прохождения границы
от точки	до точки	
1	2	3
4717	4718	-
4718	4719	-
4719	4720	-
4720	4721	-
4721	4722	-
4722	4723	-
4723	4724	-
4724	4725	-
4725	4726	-
4726	4727	-
4727	4728	-
4728	4729	-
4729	4730	-
4730	4731	-
4731	4732	-
4732	4733	-
4733	4734	-
4734	4735	-
4735	4736	-
4736	4737	-
4737	4738	-
4738	4739	-
4739	4740	-
4740	4741	-
4741	4742	-
4742	4743	-
4743	4744	-
4744	4745	-
4745	4746	-
4746	4747	-
4747	4748	-
4748	4749	-
4749	4750	-
4750	4751	-
4751	4752	-
4752	4753	-

**Текстовое описание местоположения границ
населенных пунктов, территориальных зон, особо охраняемых природных
территорий, зон с особыми условиями использования территорий**

Прохождение границы		Описание прохождения границы
от точки	до точки	
1	2	3
4753	4754	-
4754	4755	-
4755	4756	-
4756	4757	-
4757	4758	-
4758	4759	-
4759	4760	-
4760	4761	-
4761	4762	-
4762	4763	-
4763	4764	-
4764	4765	-
4765	4766	-
4766	4767	-
4767	4768	-
4768	4769	-
4769	4770	-
4770	4771	-
4771	4772	-
4772	4773	-
4773	4774	-
4774	4775	-
4775	4776	-
4776	4777	-
4777	4778	-
4778	4779	-
4779	4780	-
4780	4781	-
4781	4782	-
4782	4783	-
4783	4784	-
4784	4785	-
4785	4786	-
4786	4787	-
4787	4788	-
4788	4789	-

**Текстовое описание местоположения границ
населенных пунктов, территориальных зон, особо охраняемых природных
территорий, зон с особыми условиями использования территорий**

Прохождение границы		Описание прохождения границы
от точки	до точки	
1	2	3
4789	4790	-
4790	4791	-
4791	4792	-
4792	4696	-
4793	4794	-
4794	4795	-
4795	4796	-
4796	4797	-
4797	4798	-
4798	4799	-
4799	4800	-
4800	4793	-
4801	4802	-
4802	4803	-
4803	4804	-
4804	4805	-
4805	4806	-
4806	4807	-
4807	4808	-
4808	4809	-
4809	4810	-
4810	4811	-
4811	4812	-
4812	4813	-
4813	4814	-
4814	4815	-
4815	4816	-
4816	4817	-
4817	4818	-
4818	4819	-
4819	4820	-
4820	4821	-
4821	4822	-
4822	4823	-
4823	4824	-
4824	4825	-

**Текстовое описание местоположения границ
населенных пунктов, территориальных зон, особо охраняемых природных
территорий, зон с особыми условиями использования территорий**

Прохождение границы		Описание прохождения границы
от точки	до точки	
1	2	3
4825	4826	-
4826	4827	-
4827	4828	-
4828	4829	-
4829	4830	-
4830	4831	-
4831	4832	-
4832	4833	-
4833	4834	-
4834	4835	-
4835	4836	-
4836	4837	-
4837	4838	-
4838	4839	-
4839	4840	-
4840	4841	-
4841	4842	-
4842	4843	-
4843	4844	-
4844	4845	-
4845	4846	-
4846	4847	-
4847	4848	-
4848	4849	-
4849	4850	-
4850	4851	-
4851	4852	-
4852	4853	-
4853	4801	-
4854	4855	-
4855	4856	-
4856	4857	-
4857	4858	-
4858	4859	-
4859	4860	-
4860	4861	-

**Текстовое описание местоположения границ
населенных пунктов, территориальных зон, особо охраняемых природных
территорий, зон с особыми условиями использования территорий**

Прохождение границы		Описание прохождения границы
от точки	до точки	
1	2	3
4861	4862	-
4862	4863	-
4863	4864	-
4864	4865	-
4865	4866	-
4866	4867	-
4867	4868	-
4868	4869	-
4869	4870	-
4870	4871	-
4871	4872	-
4872	4873	-
4873	4874	-
4874	4875	-
4875	4876	-
4876	4877	-
4877	4878	-
4878	4879	-
4879	4880	-
4880	4881	-
4881	4882	-
4882	4883	-
4883	4884	-
4884	4885	-
4885	4886	-
4886	4887	-
4887	4888	-
4888	4889	-
4889	4890	-
4890	4891	-
4891	4892	-
4892	4893	-
4893	4894	-
4894	4895	-
4895	4896	-
4896	4897	-

**Текстовое описание местоположения границ
населенных пунктов, территориальных зон, особо охраняемых природных
территорий, зон с особыми условиями использования территорий**

Прохождение границы		Описание прохождения границы
от точки	до точки	
1	2	3
4897	4898	-
4898	4899	-
4899	4900	-
4900	4901	-
4901	4902	-
4902	4903	-
4903	4904	-
4904	4905	-
4905	4906	-
4906	4907	-
4907	4908	-
4908	4909	-
4909	4910	-
4910	4911	-
4911	4854	-
4912	4913	-
4913	4914	-
4914	4915	-
4915	4916	-
4916	4917	-
4917	4918	-
4918	4919	-
4919	4912	-
4920	4921	-
4921	4922	-
4922	4923	-
4923	4924	-
4924	4925	-
4925	4926	-
4926	4927	-
4927	4928	-
4928	4929	-
4929	4930	-
4930	4931	-
4931	4932	-
4932	4933	-

**Текстовое описание местоположения границ
населенных пунктов, территориальных зон, особо охраняемых природных
территорий, зон с особыми условиями использования территорий**

Прохождение границы		Описание прохождения границы
от точки	до точки	
1	2	3
4933	4934	-
4934	4935	-
4935	4936	-
4936	4937	-
4937	4938	-
4938	4939	-
4939	4940	-
4940	4941	-
4941	4920	-
4942	4943	-
4943	4944	-
4944	4945	-
4945	4946	-
4946	4947	-
4947	4948	-
4948	4942	-
4949	4950	-
4950	4951	-
4951	4952	-
4952	4953	-
4953	4954	-
4954	4955	-
4955	4956	-
4956	4957	-
4957	4958	-
4958	4959	-
4959	4960	-
4960	4961	-
4961	4962	-
4962	4963	-
4963	4964	-
4964	4965	-
4965	4966	-
4966	4967	-
4967	4968	-
4968	4969	-

**Текстовое описание местоположения границ
населенных пунктов, территориальных зон, особо охраняемых природных
территорий, зон с особыми условиями использования территорий**

Прохождение границы		Описание прохождения границы
от точки	до точки	
1	2	3
4969	4949	-
4970	4971	-
4971	4972	-
4972	4973	-
4973	4974	-
4974	4975	-
4975	4976	-
4976	4977	-
4977	4978	-
4978	4979	-
4979	4980	-
4980	4981	-
4981	4982	-
4982	4983	-
4983	4984	-
4984	4985	-
4985	4986	-
4986	4987	-
4987	4988	-
4988	4989	-
4989	4990	-
4990	4970	-
4991	4992	-
4992	4993	-
4993	4994	-
4994	4995	-
4995	4996	-
4996	4997	-
4997	4998	-
4998	4999	-
4999	4991	-
5000	5001	-
5001	5002	-
5002	5003	-
5003	5004	-
5004	5005	-

**Текстовое описание местоположения границ
населенных пунктов, территориальных зон, особо охраняемых природных
территорий, зон с особыми условиями использования территорий**

Прохождение границы		Описание прохождения границы
от точки	до точки	
1	2	3
5005	5006	-
5006	5000	-
5007	5008	-
5008	5009	-
5009	5010	-
5010	5011	-
5011	5012	-
5012	5013	-
5013	5014	-
5014	5015	-
5015	5007	-
5016	5017	-
5017	5018	-
5018	5019	-
5019	5020	-
5020	5021	-
5021	5022	-
5022	5023	-
5023	5016	-
5024	5025	-
5025	5026	-
5026	5027	-
5027	5028	-
5028	5029	-
5029	5030	-
5030	5024	-
5031	5032	-
5032	5033	-
5033	5034	-
5034	5035	-
5035	5036	-
5036	5037	-
5037	5038	-
5038	5031	-
5039	5040	-
5040	5041	-

**Текстовое описание местоположения границ
населенных пунктов, территориальных зон, особо охраняемых природных
территорий, зон с особыми условиями использования территорий**

Прохождение границы		Описание прохождения границы
от точки	до точки	
1	2	3
5041	5042	-
5042	5043	-
5043	5044	-
5044	5045	-
5045	5046	-
5046	5047	-
5047	5039	-
5048	5049	-
5049	5050	-
5050	5051	-
5051	5052	-
5052	5053	-
5053	5054	-
5054	5055	-
5055	5056	-
5056	5057	-
5057	5058	-
5058	5059	-
5059	5060	-
5060	5061	-
5061	5062	-
5062	5063	-
5063	5048	-
5064	5065	-
5065	5066	-
5066	5067	-
5067	5068	-
5068	5069	-
5069	5070	-
5070	5071	-
5071	5072	-
5072	5073	-
5073	5074	-
5074	5075	-
5075	5076	-
5076	5077	-

**Текстовое описание местоположения границ
населенных пунктов, территориальных зон, особо охраняемых природных
территорий, зон с особыми условиями использования территорий**

Прохождение границы		Описание прохождения границы
от точки	до точки	
1	2	3
5077	5078	-
5078	5079	-
5079	5080	-
5080	5064	-
5081	5082	-
5082	5083	-
5083	5084	-
5084	5085	-
5085	5086	-
5086	5087	-
5087	5088	-
5088	5089	-
5089	5090	-
5090	5091	-
5091	5092	-
5092	5081	-
5093	5094	-
5094	5095	-
5095	5096	-
5096	5097	-
5097	5098	-
5098	5099	-
5099	5100	-
5100	5101	-
5101	5102	-
5102	5103	-
5103	5104	-
5104	5105	-
5105	5106	-
5106	5107	-
5107	5108	-
5108	5109	-
5109	5110	-
5110	5111	-
5111	5112	-
5112	5113	-

**Текстовое описание местоположения границ
населенных пунктов, территориальных зон, особо охраняемых природных
территорий, зон с особыми условиями использования территорий**

Прохождение границы		Описание прохождения границы
от точки	до точки	
1	2	3
5113	5114	-
5114	5115	-
5115	5116	-
5116	5117	-
5117	5118	-
5118	5119	-
5119	5120	-
5120	5121	-
5121	5122	-
5122	5123	-
5123	5124	-
5124	5125	-
5125	5126	-
5126	5127	-
5127	5128	-
5128	5093	-
5129	5130	-
5130	5131	-
5131	5132	-
5132	5133	-
5133	5134	-
5134	5135	-
5135	5136	-
5136	5137	-
5137	5138	-
5138	5139	-
5139	5140	-
5140	5141	-
5141	5142	-
5142	5143	-
5143	5144	-
5144	5145	-
5145	5146	-
5146	5147	-
5147	5148	-
5148	5149	-

**Текстовое описание местоположения границ
населенных пунктов, территориальных зон, особо охраняемых природных
территорий, зон с особыми условиями использования территорий**

Прохождение границы		Описание прохождения границы
от точки	до точки	
1	2	3
5149	5150	-
5150	5151	-
5151	5152	-
5152	5153	-
5153	5154	-
5154	5155	-
5155	5156	-
5156	5157	-
5157	5158	-
5158	5159	-
5159	5160	-
5160	5161	-
5161	5162	-
5162	5163	-
5163	5164	-
5164	5165	-
5165	5166	-
5166	5167	-
5167	5168	-
5168	5169	-
5169	5170	-
5170	5171	-
5171	5172	-
5172	5173	-
5173	5174	-
5174	5175	-
5175	5176	-
5176	5177	-
5177	5178	-
5178	5179	-
5179	5180	-
5180	5181	-
5181	5182	-
5182	5183	-
5183	5184	-
5184	5185	-

**Текстовое описание местоположения границ
населенных пунктов, территориальных зон, особо охраняемых природных
территорий, зон с особыми условиями использования территорий**

Прохождение границы		Описание прохождения границы
от точки	до точки	
1	2	3
5185	5186	-
5186	5187	-
5187	5188	-
5188	5189	-
5189	5190	-
5190	5191	-
5191	5192	-
5192	5193	-
5193	5194	-
5194	5195	-
5195	5196	-
5196	5197	-
5197	5198	-
5198	5199	-
5199	5200	-
5200	5201	-
5201	5202	-
5202	5203	-
5203	5204	-
5204	5205	-
5205	5206	-
5206	5207	-
5207	5208	-
5208	5209	-
5209	5210	-
5210	5211	-
5211	5212	-
5212	5213	-
5213	5214	-
5214	5215	-
5215	5216	-
5216	5217	-
5217	5218	-
5218	5219	-
5219	5220	-
5220	5221	-

**Текстовое описание местоположения границ
населенных пунктов, территориальных зон, особо охраняемых природных
территорий, зон с особыми условиями использования территорий**

Прохождение границы		Описание прохождения границы
от точки	до точки	
1	2	3
5221	5222	-
5222	5223	-
5223	5224	-
5224	5225	-
5225	5226	-
5226	5227	-
5227	5228	-
5228	5229	-
5229	5230	-
5230	5231	-
5231	5232	-
5232	5233	-
5233	5234	-
5234	5235	-
5235	5236	-
5236	5237	-
5237	5238	-
5238	5239	-
5239	5240	-
5240	5241	-
5241	5242	-
5242	5243	-
5243	5244	-
5244	5245	-
5245	5246	-
5246	5247	-
5247	5248	-
5248	5249	-
5249	5250	-
5250	5251	-
5251	5252	-
5252	5253	-
5253	5254	-
5254	5255	-
5255	5256	-
5256	5257	-

**Текстовое описание местоположения границ
населенных пунктов, территориальных зон, особо охраняемых природных
территорий, зон с особыми условиями использования территорий**

Прохождение границы		Описание прохождения границы
от точки	до точки	
1	2	3
5257	5258	-
5258	5259	-
5259	5260	-
5260	5261	-
5261	5262	-
5262	5263	-
5263	5264	-
5264	5265	-
5265	5266	-
5266	5267	-
5267	5268	-
5268	5269	-
5269	5270	-
5270	5271	-
5271	5272	-
5272	5273	-
5273	5274	-
5274	5129	-
5275	5276	-
5276	5277	-
5277	5278	-
5278	5279	-
5279	5280	-
5280	5281	-
5281	5282	-
5282	5283	-
5283	5284	-
5284	5285	-
5285	5286	-
5286	5287	-
5287	5288	-
5288	5289	-
5289	5290	-
5290	5291	-
5291	5292	-
5292	5293	-

**Текстовое описание местоположения границ
населенных пунктов, территориальных зон, особо охраняемых природных
территорий, зон с особыми условиями использования территорий**

Прохождение границы		Описание прохождения границы
от точки	до точки	
1	2	3
5293	5275	-
5294	5295	-
5295	5296	-
5296	5297	-
5297	5298	-
5298	5299	-
5299	5300	-
5300	5301	-
5301	5302	-
5302	5303	-
5303	5304	-
5304	5305	-
5305	5306	-
5306	5307	-
5307	5308	-
5308	5309	-
5309	5310	-
5310	5311	-
5311	5312	-
5312	5313	-
5313	5314	-
5314	5315	-
5315	5316	-
5316	5317	-
5317	5318	-
5318	5319	-
5319	5320	-
5320	5321	-
5321	5322	-
5322	5323	-
5323	5324	-
5324	5325	-
5325	5326	-
5326	5327	-
5327	5328	-
5328	5329	-

**Текстовое описание местоположения границ
населенных пунктов, территориальных зон, особо охраняемых природных
территорий, зон с особыми условиями использования территорий**

Прохождение границы		Описание прохождения границы
от точки	до точки	
1	2	3
5329	5330	-
5330	5331	-
5331	5332	-
5332	5333	-
5333	5334	-
5334	5335	-
5335	5336	-
5336	5337	-
5337	5338	-
5338	5339	-
5339	5340	-
5340	5341	-
5341	5342	-
5342	5343	-
5343	5344	-
5344	5345	-
5345	5346	-
5346	5347	-
5347	5348	-
5348	5349	-
5349	5350	-
5350	5351	-
5351	5352	-
5352	5353	-
5353	5354	-
5354	5355	-
5355	5356	-
5356	5357	-
5357	5358	-
5358	5359	-
5359	5360	-
5360	5361	-
5361	5362	-
5362	5363	-
5363	5364	-
5364	5365	-

**Текстовое описание местоположения границ
населенных пунктов, территориальных зон, особо охраняемых природных
территорий, зон с особыми условиями использования территорий**

Прохождение границы		Описание прохождения границы
от точки	до точки	
1	2	3
5365	5366	-
5366	5367	-
5367	5368	-
5368	5369	-
5369	5370	-
5370	5371	-
5371	5372	-
5372	5373	-
5373	5374	-
5374	5294	-
5375	5376	-
5376	5377	-
5377	5378	-
5378	5379	-
5379	5380	-
5380	5381	-
5381	5382	-
5382	5383	-
5383	5384	-
5384	5385	-
5385	5386	-
5386	5387	-
5387	5388	-
5388	5389	-
5389	5390	-
5390	5391	-
5391	5392	-
5392	5393	-
5393	5394	-
5394	5395	-
5395	5396	-
5396	5397	-
5397	5398	-
5398	5399	-
5399	5400	-
5400	5401	-

**Текстовое описание местоположения границ
населенных пунктов, территориальных зон, особо охраняемых природных
территорий, зон с особыми условиями использования территорий**

Прохождение границы		Описание прохождения границы
от точки	до точки	
1	2	3
5401	5402	-
5402	5403	-
5403	5404	-
5404	5405	-
5405	5406	-
5406	5407	-
5407	5408	-
5408	5409	-
5409	5410	-
5410	5411	-
5411	5412	-
5412	5413	-
5413	5414	-
5414	5415	-
5415	5416	-
5416	5417	-
5417	5418	-
5418	5419	-
5419	5420	-
5420	5421	-
5421	5422	-
5422	5423	-
5423	5424	-
5424	5425	-
5425	5426	-
5426	5427	-
5427	5428	-
5428	5429	-
5429	5430	-
5430	5431	-
5431	5432	-
5432	5433	-
5433	5434	-
5434	5435	-
5435	5436	-
5436	5437	-

**Текстовое описание местоположения границ
населенных пунктов, территориальных зон, особо охраняемых природных
территорий, зон с особыми условиями использования территорий**

Прохождение границы		Описание прохождения границы
от точки	до точки	
1	2	3
5437	5438	-
5438	5439	-
5439	5440	-
5440	5441	-
5441	5442	-
5442	5443	-
5443	5444	-
5444	5445	-
5445	5446	-
5446	5447	-
5447	5448	-
5448	5449	-
5449	5450	-
5450	5451	-
5451	5452	-
5452	5453	-
5453	5454	-
5454	5455	-
5455	5456	-
5456	5457	-
5457	5458	-
5458	5459	-
5459	5460	-
5460	5461	-
5461	5462	-
5462	5463	-
5463	5464	-
5464	5465	-
5465	5466	-
5466	5467	-
5467	5468	-
5468	5469	-
5469	5470	-
5470	5471	-
5471	5472	-
5472	5473	-

**Текстовое описание местоположения границ
населенных пунктов, территориальных зон, особо охраняемых природных
территорий, зон с особыми условиями использования территорий**

Прохождение границы		Описание прохождения границы
от точки	до точки	
1	2	3
5473	5474	-
5474	5475	-
5475	5476	-
5476	5477	-
5477	5478	-
5478	5479	-
5479	5480	-
5480	5481	-
5481	5482	-
5482	5483	-
5483	5484	-
5484	5485	-
5485	5486	-
5486	5487	-
5487	5488	-
5488	5489	-
5489	5490	-
5490	5491	-
5491	5492	-
5492	5493	-
5493	5494	-
5494	5495	-
5495	5496	-
5496	5497	-
5497	5498	-
5498	5499	-
5499	5500	-
5500	5501	-
5501	5502	-
5502	5503	-
5503	5504	-
5504	5505	-
5505	5506	-
5506	5507	-
5507	5508	-
5508	5509	-

**Текстовое описание местоположения границ
населенных пунктов, территориальных зон, особо охраняемых природных
территорий, зон с особыми условиями использования территорий**

Прохождение границы		Описание прохождения границы
от точки	до точки	
1	2	3
5509	5510	-
5510	5511	-
5511	5512	-
5512	5513	-
5513	5514	-
5514	5515	-
5515	5516	-
5516	5517	-
5517	5518	-
5518	5519	-
5519	5520	-
5520	5521	-
5521	5522	-
5522	5523	-
5523	5524	-
5524	5525	-
5525	5526	-
5526	5527	-
5527	5528	-
5528	5529	-
5529	5530	-
5530	5531	-
5531	5532	-
5532	5533	-
5533	5534	-
5534	5535	-
5535	5536	-
5536	5537	-
5537	5538	-
5538	5539	-
5539	5540	-
5540	5541	-
5541	5542	-
5542	5543	-
5543	5544	-
5544	5545	-

**Текстовое описание местоположения границ
населенных пунктов, территориальных зон, особо охраняемых природных
территорий, зон с особыми условиями использования территорий**

Прохождение границы		Описание прохождения границы
от точки	до точки	
1	2	3
5545	5546	-
5546	5547	-
5547	5548	-
5548	5549	-
5549	5550	-
5550	5551	-
5551	5552	-
5552	5553	-
5553	5554	-
5554	5555	-
5555	5556	-
5556	5557	-
5557	5558	-
5558	5559	-
5559	5560	-
5560	5561	-
5561	5562	-
5562	5563	-
5563	5564	-
5564	5565	-
5565	5566	-
5566	5567	-
5567	5568	-
5568	5569	-
5569	5570	-
5570	5571	-
5571	5572	-
5572	5573	-
5573	5574	-
5574	5575	-
5575	5576	-
5576	5577	-
5577	5578	-
5578	5579	-
5579	5580	-
5580	5581	-

**Текстовое описание местоположения границ
населенных пунктов, территориальных зон, особо охраняемых природных
территорий, зон с особыми условиями использования территорий**

Прохождение границы		Описание прохождения границы
от точки	до точки	
1	2	3
5581	5582	-
5582	5583	-
5583	5584	-
5584	5585	-
5585	5586	-
5586	5587	-
5587	5588	-
5588	5589	-
5589	5590	-
5590	5591	-
5591	5592	-
5592	5593	-
5593	5594	-
5594	5595	-
5595	5596	-
5596	5597	-
5597	5598	-
5598	5599	-
5599	5600	-
5600	5601	-
5601	5602	-
5602	5603	-
5603	5604	-
5604	5605	-
5605	5606	-
5606	5607	-
5607	5608	-
5608	5609	-
5609	5610	-
5610	5611	-
5611	5612	-
5612	5613	-
5613	5614	-
5614	5615	-
5615	5616	-
5616	5617	-

**Текстовое описание местоположения границ
населенных пунктов, территориальных зон, особо охраняемых природных
территорий, зон с особыми условиями использования территорий**

Прохождение границы		Описание прохождения границы
от точки	до точки	
1	2	3
5617	5618	-
5618	5619	-
5619	5620	-
5620	5621	-
5621	5622	-
5622	5623	-
5623	5624	-
5624	5625	-
5625	5626	-
5626	5627	-
5627	5628	-
5628	5629	-
5629	5630	-
5630	5631	-
5631	5632	-
5632	5633	-
5633	5634	-
5634	5635	-
5635	5636	-
5636	5637	-
5637	5638	-
5638	5639	-
5639	5640	-
5640	5641	-
5641	5642	-
5642	5643	-
5643	5644	-
5644	5645	-
5645	5646	-
5646	5647	-
5647	5648	-
5648	5649	-
5649	5650	-
5650	5651	-
5651	5652	-
5652	5653	-

**Текстовое описание местоположения границ
населенных пунктов, территориальных зон, особо охраняемых природных
территорий, зон с особыми условиями использования территорий**

Прохождение границы		Описание прохождения границы
от точки	до точки	
1	2	3
5653	5654	-
5654	5655	-
5655	5656	-
5656	5657	-
5657	5658	-
5658	5659	-
5659	5660	-
5660	5661	-
5661	5662	-
5662	5663	-
5663	5664	-
5664	5665	-
5665	5666	-
5666	5667	-
5667	5668	-
5668	5669	-
5669	5670	-
5670	5671	-
5671	5672	-
5672	5673	-
5673	5674	-
5674	5675	-
5675	5676	-
5676	5677	-
5677	5678	-
5678	5679	-
5679	5680	-
5680	5681	-
5681	5682	-
5682	5683	-
5683	5684	-
5684	5685	-
5685	5686	-
5686	5687	-
5687	5688	-
5688	5689	-

**Текстовое описание местоположения границ
населенных пунктов, территориальных зон, особо охраняемых природных
территорий, зон с особыми условиями использования территорий**

Прохождение границы		Описание прохождения границы
от точки	до точки	
1	2	3
5689	5690	-
5690	5691	-
5691	5692	-
5692	5693	-
5693	5694	-
5694	5695	-
5695	5696	-
5696	5697	-
5697	5698	-
5698	5699	-
5699	5700	-
5700	5701	-
5701	5702	-
5702	5703	-
5703	5704	-
5704	5705	-
5705	5706	-
5706	5707	-
5707	5708	-
5708	5709	-
5709	5710	-
5710	5711	-
5711	5712	-
5712	5713	-
5713	5714	-
5714	5715	-
5715	5716	-
5716	5717	-
5717	5718	-
5718	5719	-
5719	5720	-
5720	5721	-
5721	5722	-
5722	5723	-
5723	5724	-
5724	5725	-

**Текстовое описание местоположения границ
населенных пунктов, территориальных зон, особо охраняемых природных
территорий, зон с особыми условиями использования территорий**

Прохождение границы		Описание прохождения границы
от точки	до точки	
1	2	3
5725	5726	-
5726	5727	-
5727	5728	-
5728	5729	-
5729	5730	-
5730	5731	-
5731	5732	-
5732	5733	-
5733	5734	-
5734	5735	-
5735	5736	-
5736	5737	-
5737	5738	-
5738	5739	-
5739	5740	-
5740	5741	-
5741	5742	-
5742	5743	-
5743	5744	-
5744	5745	-
5745	5746	-
5746	5747	-
5747	5748	-
5748	5749	-
5749	5750	-
5750	5751	-
5751	5752	-
5752	5753	-
5753	5754	-
5754	5755	-
5755	5756	-
5756	5757	-
5757	5758	-
5758	5759	-
5759	5760	-
5760	5761	-

**Текстовое описание местоположения границ
населенных пунктов, территориальных зон, особо охраняемых природных
территорий, зон с особыми условиями использования территорий**

Прохождение границы		Описание прохождения границы
от точки	до точки	
1	2	3
5761	5762	-
5762	5763	-
5763	5764	-
5764	5765	-
5765	5766	-
5766	5767	-
5767	5768	-
5768	5769	-
5769	5770	-
5770	5771	-
5771	5772	-
5772	5773	-
5773	5774	-
5774	5775	-
5775	5776	-
5776	5777	-
5777	5778	-
5778	5779	-
5779	5780	-
5780	5781	-
5781	5782	-
5782	5783	-
5783	5784	-
5784	5785	-
5785	5786	-
5786	5787	-
5787	5788	-
5788	5789	-
5789	5790	-
5790	5791	-
5791	5792	-
5792	5793	-
5793	5794	-
5794	5795	-
5795	5796	-
5796	5797	-

**Текстовое описание местоположения границ
населенных пунктов, территориальных зон, особо охраняемых природных
территорий, зон с особыми условиями использования территорий**

Прохождение границы		Описание прохождения границы
от точки	до точки	
1	2	3
5797	5798	-
5798	5799	-
5799	5800	-
5800	5801	-
5801	5802	-
5802	5803	-
5803	5804	-
5804	5805	-
5805	5806	-
5806	5807	-
5807	5808	-
5808	5809	-
5809	5810	-
5810	5811	-
5811	5812	-
5812	5813	-
5813	5814	-
5814	5815	-
5815	5816	-
5816	5817	-
5817	5818	-
5818	5819	-
5819	5820	-
5820	5821	-
5821	5822	-
5822	5823	-
5823	5824	-
5824	5825	-
5825	5826	-
5826	5827	-
5827	5828	-
5828	5829	-
5829	5830	-
5830	5831	-
5831	5832	-
5832	5833	-

**Текстовое описание местоположения границ
населенных пунктов, территориальных зон, особо охраняемых природных
территорий, зон с особыми условиями использования территорий**

Прохождение границы		Описание прохождения границы
от точки	до точки	
1	2	3
5833	5834	-
5834	5835	-
5835	5836	-
5836	5837	-
5837	5838	-
5838	5839	-
5839	5840	-
5840	5841	-
5841	5842	-
5842	5843	-
5843	5844	-
5844	5845	-
5845	5846	-
5846	5847	-
5847	5848	-
5848	5849	-
5849	5850	-
5850	5851	-
5851	5852	-
5852	5853	-
5853	5854	-
5854	5855	-
5855	5856	-
5856	5857	-
5857	5858	-
5858	5859	-
5859	5860	-
5860	5861	-
5861	5862	-
5862	5863	-
5863	5864	-
5864	5865	-
5865	5866	-
5866	5867	-
5867	5868	-
5868	5869	-

**Текстовое описание местоположения границ
населенных пунктов, территориальных зон, особо охраняемых природных
территорий, зон с особыми условиями использования территорий**

Прохождение границы		Описание прохождения границы
от точки	до точки	
1	2	3
5869	5870	-
5870	5871	-
5871	5872	-
5872	5873	-
5873	5874	-
5874	5875	-
5875	5876	-
5876	5877	-
5877	5878	-
5878	5879	-
5879	5880	-
5880	5881	-
5881	5882	-
5882	5883	-
5883	5884	-
5884	5885	-
5885	5886	-
5886	5887	-
5887	5888	-
5888	5889	-
5889	5890	-
5890	5891	-
5891	5892	-
5892	5893	-
5893	5894	-
5894	5895	-
5895	5896	-
5896	5897	-
5897	5898	-
5898	5899	-
5899	5900	-
5900	5901	-
5901	5902	-
5902	5903	-
5903	5904	-
5904	5905	-

**Текстовое описание местоположения границ
населенных пунктов, территориальных зон, особо охраняемых природных
территорий, зон с особыми условиями использования территорий**

Прохождение границы		Описание прохождения границы
от точки	до точки	
1	2	3
5905	5906	-
5906	5907	-
5907	5908	-
5908	5909	-
5909	5910	-
5910	5375	-
5911	5912	-
5912	5913	-
5913	5914	-
5914	5915	-
5915	5916	-
5916	5917	-
5917	5918	-
5918	5919	-
5919	5911	-
5920	5921	-
5921	5922	-
5922	5923	-
5923	5920	-
5924	5925	-
5925	5926	-
5926	5927	-
5927	5928	-
5928	5929	-
5929	5924	-
5930	5931	-
5931	5932	-
5932	5933	-
5933	5934	-
5934	5935	-
5935	5936	-
5936	5937	-
5937	5938	-
5938	5939	-
5939	5940	-
5940	5941	-

**Текстовое описание местоположения границ
населенных пунктов, территориальных зон, особо охраняемых природных
территорий, зон с особыми условиями использования территорий**

Прохождение границы		Описание прохождения границы
от точки	до точки	
1	2	3
5941	5942	-
5942	5943	-
5943	5944	-
5944	5945	-
5945	5946	-
5946	5947	-
5947	5948	-
5948	5949	-
5949	5950	-
5950	5951	-
5951	5952	-
5952	5953	-
5953	5954	-
5954	5955	-
5955	5930	-
5956	5957	-
5957	5958	-
5958	5959	-
5959	5960	-
5960	5961	-
5961	5962	-
5962	5963	-
5963	5964	-
5964	5965	-
5965	5966	-
5966	5967	-
5967	5968	-
5968	5969	-
5969	5970	-
5970	5971	-
5971	5972	-
5972	5973	-
5973	5974	-
5974	5975	-
5975	5976	-
5976	5977	-

**Текстовое описание местоположения границ
населенных пунктов, территориальных зон, особо охраняемых природных
территорий, зон с особыми условиями использования территорий**

Прохождение границы		Описание прохождения границы
от точки	до точки	
1	2	3
5977	5978	-
5978	5979	-
5979	5980	-
5980	5981	-
5981	5982	-
5982	5983	-
5983	5984	-
5984	5985	-
5985	5986	-
5986	5987	-
5987	5988	-
5988	5989	-
5989	5990	-
5990	5991	-
5991	5992	-
5992	5993	-
5993	5994	-
5994	5995	-
5995	5996	-
5996	5997	-
5997	5998	-
5998	5999	-
5999	6000	-
6000	6001	-
6001	6002	-
6002	6003	-
6003	6004	-
6004	6005	-
6005	6006	-
6006	6007	-
6007	6008	-
6008	6009	-
6009	5956	-
6010	6011	-
6011	6012	-
6012	6013	-

Текстовое описание местоположения границ населенных пунктов, территориальных зон, особо охраняемых природных территорий, зон с особыми условиями использования территорий

Прохождение границы		Описание прохождения границы
от точки	до точки	
1	2	3
6013	6014	-
6014	6015	-
6015	6016	-
6016	6017	-
6017	6018	-
6018	6019	-
6019	6020	-
6020	6021	-
6021	6022	-
6022	6023	-
6023	6024	-
6024	6025	-
6025	6026	-
6026	6027	-
6027	6028	-
6028	6029	-
6029	6030	-
6030	6031	-
6031	6032	-
6032	6033	-
6033	6034	-
6034	6035	-
6035	6036	-
6036	6037	-
6037	6038	-
6038	6039	-
6039	6040	-
6040	6041	-
6041	6010	-
6042	6043	-
6043	6044	-
6044	6045	-
6045	6046	-
6046	6047	-
6047	6048	-
6048	6049	-

**Текстовое описание местоположения границ
населенных пунктов, территориальных зон, особо охраняемых природных
территорий, зон с особыми условиями использования территорий**

Прохождение границы		Описание прохождения границы
от точки	до точки	
1	2	3
6049	6050	-
6050	6051	-
6051	6052	-
6052	6053	-
6053	6054	-
6054	6055	-
6055	6056	-
6056	6057	-
6057	6058	-
6058	6059	-
6059	6060	-
6060	6061	-
6061	6062	-
6062	6063	-
6063	6064	-
6064	6065	-
6065	6066	-
6066	6067	-
6067	6068	-
6068	6069	-
6069	6070	-
6070	6071	-
6071	6072	-
6072	6073	-
6073	6074	-
6074	6075	-
6075	6076	-
6076	6077	-
6077	6078	-
6078	6079	-
6079	6080	-
6080	6081	-
6081	6082	-
6082	6083	-
6083	6084	-
6084	6085	-

**Текстовое описание местоположения границ
населенных пунктов, территориальных зон, особо охраняемых природных
территорий, зон с особыми условиями использования территорий**

Прохождение границы		Описание прохождения границы
от точки	до точки	
1	2	3
6085	6086	-
6086	6087	-
6087	6088	-
6088	6089	-
6089	6090	-
6090	6091	-
6091	6092	-
6092	6093	-
6093	6094	-
6094	6095	-
6095	6096	-
6096	6097	-
6097	6098	-
6098	6099	-
6099	6100	-
6100	6101	-
6101	6102	-
6102	6103	-
6103	6104	-
6104	6105	-
6105	6106	-
6106	6107	-
6107	6108	-
6108	6109	-
6109	6110	-
6110	6111	-
6111	6112	-
6112	6113	-
6113	6114	-
6114	6115	-
6115	6116	-
6116	6117	-
6117	6118	-
6118	6119	-
6119	6120	-
6120	6121	-

**Текстовое описание местоположения границ
населенных пунктов, территориальных зон, особо охраняемых природных
территорий, зон с особыми условиями использования территорий**

Прохождение границы		Описание прохождения границы
от точки	до точки	
1	2	3
6121	6122	-
6122	6123	-
6123	6124	-
6124	6125	-
6125	6126	-
6126	6127	-
6127	6128	-
6128	6129	-
6129	6130	-
6130	6131	-
6131	6132	-
6132	6133	-
6133	6134	-
6134	6135	-
6135	6136	-
6136	6137	-
6137	6138	-
6138	6139	-
6139	6140	-
6140	6141	-
6141	6142	-
6142	6143	-
6143	6144	-
6144	6145	-
6145	6042	-
6146	6147	-
6147	6148	-
6148	6149	-
6149	6150	-
6150	6151	-
6151	6152	-
6152	6153	-
6153	6154	-
6154	6155	-
6155	6156	-
6156	6157	-

**Текстовое описание местоположения границ
населенных пунктов, территориальных зон, особо охраняемых природных
территорий, зон с особыми условиями использования территорий**

Прохождение границы		Описание прохождения границы
от точки	до точки	
1	2	3
6157	6158	-
6158	6159	-
6159	6160	-
6160	6161	-
6161	6162	-
6162	6163	-
6163	6164	-
6164	6165	-
6165	6166	-
6166	6167	-
6167	6168	-
6168	6169	-
6169	6170	-
6170	6171	-
6171	6172	-
6172	6173	-
6173	6174	-
6174	6175	-
6175	6176	-
6176	6177	-
6177	6178	-
6178	6179	-
6179	6180	-
6180	6181	-
6181	6182	-
6182	6183	-
6183	6184	-
6184	6185	-
6185	6186	-
6186	6187	-
6187	6188	-
6188	6189	-
6189	6190	-
6190	6191	-
6191	6192	-
6192	6193	-

**Текстовое описание местоположения границ
населенных пунктов, территориальных зон, особо охраняемых природных
территорий, зон с особыми условиями использования территорий**

Прохождение границы		Описание прохождения границы
от точки	до точки	
1	2	3
6193	6194	-
6194	6195	-
6195	6196	-
6196	6197	-
6197	6198	-
6198	6199	-
6199	6200	-
6200	6201	-
6201	6202	-
6202	6203	-
6203	6204	-
6204	6205	-
6205	6206	-
6206	6207	-
6207	6208	-
6208	6209	-
6209	6210	-
6210	6211	-
6211	6212	-
6212	6213	-
6213	6214	-
6214	6215	-
6215	6216	-
6216	6217	-
6217	6218	-
6218	6219	-
6219	6220	-
6220	6221	-
6221	6222	-
6222	6223	-
6223	6224	-
6224	6225	-
6225	6226	-
6226	6227	-
6227	6228	-
6228	6229	-

**Текстовое описание местоположения границ
населенных пунктов, территориальных зон, особо охраняемых природных
территорий, зон с особыми условиями использования территорий**

Прохождение границы		Описание прохождения границы
от точки	до точки	
1	2	3
6229	6230	-
6230	6231	-
6231	6232	-
6232	6233	-
6233	6234	-
6234	6235	-
6235	6236	-
6236	6237	-
6237	6238	-
6238	6239	-
6239	6240	-
6240	6241	-
6241	6242	-
6242	6243	-
6243	6244	-
6244	6245	-
6245	6246	-
6246	6247	-
6247	6248	-
6248	6249	-
6249	6250	-
6250	6251	-
6251	6252	-
6252	6253	-
6253	6254	-
6254	6255	-
6255	6256	-
6256	6257	-
6257	6258	-
6258	6259	-
6259	6260	-
6260	6261	-
6261	6262	-
6262	6263	-
6263	6264	-
6264	6265	-

**Текстовое описание местоположения границ
населенных пунктов, территориальных зон, особо охраняемых природных
территорий, зон с особыми условиями использования территорий**

Прохождение границы		Описание прохождения границы
от точки	до точки	
1	2	3
6265	6266	-
6266	6267	-
6267	6268	-
6268	6269	-
6269	6270	-
6270	6271	-
6271	6272	-
6272	6273	-
6273	6274	-
6274	6275	-
6275	6276	-
6276	6277	-
6277	6278	-
6278	6279	-
6279	6280	-
6280	6281	-
6281	6282	-
6282	6283	-
6283	6284	-
6284	6285	-
6285	6286	-
6286	6287	-
6287	6288	-
6288	6289	-
6289	6290	-
6290	6291	-
6291	6292	-
6292	6293	-
6293	6294	-
6294	6295	-
6295	6296	-
6296	6297	-
6297	6298	-
6298	6299	-
6299	6300	-
6300	6301	-

**Текстовое описание местоположения границ
населенных пунктов, территориальных зон, особо охраняемых природных
территорий, зон с особыми условиями использования территорий**

Прохождение границы		Описание прохождения границы
от точки	до точки	
1	2	3
6301	6302	-
6302	6303	-
6303	6304	-
6304	6305	-
6305	6306	-
6306	6307	-
6307	6308	-
6308	6309	-
6309	6310	-
6310	6311	-
6311	6312	-
6312	6313	-
6313	6314	-
6314	6315	-
6315	6316	-
6316	6317	-
6317	6318	-
6318	6319	-
6319	6320	-
6320	6321	-
6321	6322	-
6322	6323	-
6323	6324	-
6324	6325	-
6325	6326	-
6326	6327	-
6327	6328	-
6328	6329	-
6329	6330	-
6330	6331	-
6331	6332	-
6332	6333	-
6333	6334	-
6334	6335	-
6335	6336	-
6336	6337	-

**Текстовое описание местоположения границ
населенных пунктов, территориальных зон, особо охраняемых природных
территорий, зон с особыми условиями использования территорий**

Прохождение границы		Описание прохождения границы
от точки	до точки	
1	2	3
6337	6338	-
6338	6339	-
6339	6340	-
6340	6341	-
6341	6342	-
6342	6343	-
6343	6344	-
6344	6345	-
6345	6346	-
6346	6347	-
6347	6348	-
6348	6349	-
6349	6350	-
6350	6351	-
6351	6352	-
6352	6353	-
6353	6354	-
6354	6355	-
6355	6356	-
6356	6357	-
6357	6358	-
6358	6359	-
6359	6360	-
6360	6361	-
6361	6362	-
6362	6363	-
6363	6364	-
6364	6365	-
6365	6366	-
6366	6367	-
6367	6368	-
6368	6369	-
6369	6370	-
6370	6371	-
6371	6372	-
6372	6373	-

**Текстовое описание местоположения границ
населенных пунктов, территориальных зон, особо охраняемых природных
территорий, зон с особыми условиями использования территорий**

Прохождение границы		Описание прохождения границы
от точки	до точки	
1	2	3
6373	6374	-
6374	6375	-
6375	6376	-
6376	6377	-
6377	6378	-
6378	6379	-
6379	6380	-
6380	6381	-
6381	6382	-
6382	6383	-
6383	6384	-
6384	6385	-
6385	6386	-
6386	6387	-
6387	6388	-
6388	6389	-
6389	6390	-
6390	6391	-
6391	6392	-
6392	6393	-
6393	6394	-
6394	6395	-
6395	6396	-
6396	6397	-
6397	6398	-
6398	6399	-
6399	6400	-
6400	6401	-
6401	6402	-
6402	6403	-
6403	6404	-
6404	6405	-
6405	6406	-
6406	6407	-
6407	6408	-
6408	6409	-

**Текстовое описание местоположения границ
населенных пунктов, территориальных зон, особо охраняемых природных
территорий, зон с особыми условиями использования территорий**

Прохождение границы		Описание прохождения границы
от точки	до точки	
1	2	3
6409	6410	-
6410	6411	-
6411	6412	-
6412	6413	-
6413	6414	-
6414	6415	-
6415	6416	-
6416	6417	-
6417	6418	-
6418	6419	-
6419	6420	-
6420	6421	-
6421	6422	-
6422	6423	-
6423	6424	-
6424	6425	-
6425	6426	-
6426	6427	-
6427	6428	-
6428	6429	-
6429	6430	-
6430	6431	-
6431	6432	-
6432	6433	-
6433	6434	-
6434	6435	-
6435	6436	-
6436	6437	-
6437	6438	-
6438	6439	-
6439	6440	-
6440	6441	-
6441	6442	-
6442	6443	-
6443	6444	-
6444	6445	-

**Текстовое описание местоположения границ
населенных пунктов, территориальных зон, особо охраняемых природных
территорий, зон с особыми условиями использования территорий**

Прохождение границы		Описание прохождения границы
от точки	до точки	
1	2	3
6445	6446	-
6446	6447	-
6447	6448	-
6448	6449	-
6449	6450	-
6450	6451	-
6451	6452	-
6452	6453	-
6453	6454	-
6454	6455	-
6455	6456	-
6456	6457	-
6457	6458	-
6458	6459	-
6459	6460	-
6460	6461	-
6461	6462	-
6462	6463	-
6463	6464	-
6464	6465	-
6465	6466	-
6466	6467	-
6467	6468	-
6468	6469	-
6469	6470	-
6470	6471	-
6471	6472	-
6472	6473	-
6473	6474	-
6474	6475	-
6475	6476	-
6476	6477	-
6477	6478	-
6478	6479	-
6479	6480	-
6480	6481	-

**Текстовое описание местоположения границ
населенных пунктов, территориальных зон, особо охраняемых природных
территорий, зон с особыми условиями использования территорий**

Прохождение границы		Описание прохождения границы
от точки	до точки	
1	2	3
6481	6482	-
6482	6483	-
6483	6484	-
6484	6485	-
6485	6486	-
6486	6487	-
6487	6488	-
6488	6489	-
6489	6490	-
6490	6491	-
6491	6492	-
6492	6493	-
6493	6494	-
6494	6495	-
6495	6496	-
6496	6497	-
6497	6498	-
6498	6499	-
6499	6500	-
6500	6501	-
6501	6502	-
6502	6503	-
6503	6504	-
6504	6505	-
6505	6506	-
6506	6507	-
6507	6508	-
6508	6509	-
6509	6510	-
6510	6511	-
6511	6512	-
6512	6513	-
6513	6514	-
6514	6515	-
6515	6516	-
6516	6517	-

**Текстовое описание местоположения границ
населенных пунктов, территориальных зон, особо охраняемых природных
территорий, зон с особыми условиями использования территорий**

Прохождение границы		Описание прохождения границы
от точки	до точки	
1	2	3
6517	6518	-
6518	6519	-
6519	6520	-
6520	6521	-
6521	6522	-
6522	6523	-
6523	6524	-
6524	6525	-
6525	6526	-
6526	6527	-
6527	6528	-
6528	6529	-
6529	6530	-
6530	6531	-
6531	6532	-
6532	6533	-
6533	6534	-
6534	6535	-
6535	6536	-
6536	6537	-
6537	6538	-
6538	6539	-
6539	6540	-
6540	6541	-
6541	6542	-
6542	6543	-
6543	6544	-
6544	6545	-
6545	6546	-
6546	6547	-
6547	6548	-
6548	6549	-
6549	6550	-
6550	6551	-
6551	6552	-
6552	6553	-

**Текстовое описание местоположения границ
населенных пунктов, территориальных зон, особо охраняемых природных
территорий, зон с особыми условиями использования территорий**

Прохождение границы		Описание прохождения границы
от точки	до точки	
1	2	3
6553	6554	-
6554	6555	-
6555	6556	-
6556	6557	-
6557	6558	-
6558	6559	-
6559	6560	-
6560	6561	-
6561	6562	-
6562	6563	-
6563	6564	-
6564	6565	-
6565	6566	-
6566	6567	-
6567	6568	-
6568	6569	-
6569	6570	-
6570	6571	-
6571	6572	-
6572	6573	-
6573	6574	-
6574	6575	-
6575	6576	-
6576	6577	-
6577	6578	-
6578	6579	-
6579	6580	-
6580	6581	-
6581	6582	-
6582	6583	-
6583	6584	-
6584	6585	-
6585	6586	-
6586	6587	-
6587	6588	-
6588	6589	-

**Текстовое описание местоположения границ
населенных пунктов, территориальных зон, особо охраняемых природных
территорий, зон с особыми условиями использования территорий**

Прохождение границы		Описание прохождения границы
от точки	до точки	
1	2	3
6589	6590	-
6590	6591	-
6591	6592	-
6592	6593	-
6593	6594	-
6594	6595	-
6595	6596	-
6596	6597	-
6597	6598	-
6598	6599	-
6599	6600	-
6600	6601	-
6601	6602	-
6602	6603	-
6603	6604	-
6604	6605	-
6605	6606	-
6606	6607	-
6607	6608	-
6608	6609	-
6609	6610	-
6610	6611	-
6611	6612	-
6612	6613	-
6613	6614	-
6614	6615	-
6615	6616	-
6616	6617	-
6617	6618	-
6618	6619	-
6619	6620	-
6620	6621	-
6621	6622	-
6622	6623	-
6623	6624	-
6624	6625	-

**Текстовое описание местоположения границ
населенных пунктов, территориальных зон, особо охраняемых природных
территорий, зон с особыми условиями использования территорий**

Прохождение границы		Описание прохождения границы
от точки	до точки	
1	2	3
6625	6626	-
6626	6627	-
6627	6628	-
6628	6629	-
6629	6630	-
6630	6631	-
6631	6632	-
6632	6633	-
6633	6634	-
6634	6635	-
6635	6636	-
6636	6637	-
6637	6638	-
6638	6639	-
6639	6640	-
6640	6641	-
6641	6642	-
6642	6643	-
6643	6644	-
6644	6645	-
6645	6646	-
6646	6647	-
6647	6648	-
6648	6649	-
6649	6650	-
6650	6651	-
6651	6652	-
6652	6653	-
6653	6654	-
6654	6655	-
6655	6656	-
6656	6657	-
6657	6658	-
6658	6659	-
6659	6660	-
6660	6661	-

**Текстовое описание местоположения границ
населенных пунктов, территориальных зон, особо охраняемых природных
территорий, зон с особыми условиями использования территорий**

Прохождение границы		Описание прохождения границы
от точки	до точки	
1	2	3
6661	6662	-
6662	6663	-
6663	6664	-
6664	6665	-
6665	6666	-
6666	6667	-
6667	6668	-
6668	6669	-
6669	6670	-
6670	6671	-
6671	6672	-
6672	6673	-
6673	6674	-
6674	6675	-
6675	6146	-
6676	6677	-
6677	6678	-
6678	6679	-
6679	6680	-
6680	6681	-
6681	6682	-
6682	6683	-
6683	6684	-
6684	6685	-
6685	6686	-
6686	6687	-
6687	6688	-
6688	6689	-
6689	6690	-
6690	6691	-
6691	6692	-
6692	6693	-
6693	6694	-
6694	6695	-
6695	6696	-
6696	6697	-

**Текстовое описание местоположения границ
населенных пунктов, территориальных зон, особо охраняемых природных
территорий, зон с особыми условиями использования территорий**

Прохождение границы		Описание прохождения границы
от точки	до точки	
1	2	3
6697	6698	-
6698	6699	-
6699	6700	-
6700	6701	-
6701	6702	-
6702	6703	-
6703	6704	-
6704	6705	-
6705	6676	-
6706	6707	-
6707	6708	-
6708	6709	-
6709	6710	-
6710	6711	-
6711	6712	-
6712	6713	-
6713	6714	-
6714	6706	-
6715	6716	-
6716	6717	-
6717	6718	-
6718	6719	-
6719	6720	-
6720	6721	-
6721	6722	-
6722	6723	-
6723	6724	-
6724	6725	-
6725	6726	-
6726	6727	-
6727	6728	-
6728	6729	-
6729	6730	-
6730	6731	-
6731	6732	-
6732	6733	-

**Текстовое описание местоположения границ
населенных пунктов, территориальных зон, особо охраняемых природных
территорий, зон с особыми условиями использования территорий**

Прохождение границы		Описание прохождения границы
от точки	до точки	
1	2	3
6733	6734	-
6734	6735	-
6735	6736	-
6736	6737	-
6737	6738	-
6738	6739	-
6739	6740	-
6740	6741	-
6741	6742	-
6742	6743	-
6743	6744	-
6744	6745	-
6745	6746	-
6746	6747	-
6747	6748	-
6748	6749	-
6749	6750	-
6750	6751	-
6751	6752	-
6752	6753	-
6753	6754	-
6754	6755	-
6755	6756	-
6756	6757	-
6757	6758	-
6758	6759	-
6759	6760	-
6760	6761	-
6761	6762	-
6762	6763	-
6763	6764	-
6764	6765	-
6765	6766	-
6766	6767	-
6767	6768	-
6768	6769	-

**Текстовое описание местоположения границ
населенных пунктов, территориальных зон, особо охраняемых природных
территорий, зон с особыми условиями использования территорий**

Прохождение границы		Описание прохождения границы
от точки	до точки	
1	2	3
6769	6770	-
6770	6771	-
6771	6772	-
6772	6773	-
6773	6774	-
6774	6775	-
6775	6776	-
6776	6777	-
6777	6778	-
6778	6779	-
6779	6780	-
6780	6781	-
6781	6782	-
6782	6783	-
6783	6784	-
6784	6785	-
6785	6786	-
6786	6787	-
6787	6788	-
6788	6789	-
6789	6790	-
6790	6791	-
6791	6792	-
6792	6793	-
6793	6794	-
6794	6795	-
6795	6796	-
6796	6797	-
6797	6798	-
6798	6799	-
6799	6800	-
6800	6801	-
6801	6802	-
6802	6803	-
6803	6804	-
6804	6805	-

**Текстовое описание местоположения границ
населенных пунктов, территориальных зон, особо охраняемых природных
территорий, зон с особыми условиями использования территорий**

Прохождение границы		Описание прохождения границы
от точки	до точки	
1	2	3
6805	6806	-
6806	6807	-
6807	6808	-
6808	6809	-
6809	6810	-
6810	6811	-
6811	6812	-
6812	6813	-
6813	6814	-
6814	6815	-
6815	6816	-
6816	6715	-
6817	6818	-
6818	6819	-
6819	6820	-
6820	6821	-
6821	6822	-
6822	6823	-
6823	6824	-
6824	6825	-
6825	6826	-
6826	6827	-
6827	6828	-
6828	6829	-
6829	6830	-
6830	6831	-
6831	6832	-
6832	6833	-
6833	6834	-
6834	6835	-
6835	6836	-
6836	6837	-
6837	6838	-
6838	6839	-
6839	6840	-
6840	6841	-

**Текстовое описание местоположения границ
населенных пунктов, территориальных зон, особо охраняемых природных
территорий, зон с особыми условиями использования территорий**

Прохождение границы		Описание прохождения границы
от точки	до точки	
1	2	3
6841	6842	-
6842	6843	-
6843	6844	-
6844	6845	-
6845	6846	-
6846	6847	-
6847	6848	-
6848	6849	-
6849	6850	-
6850	6851	-
6851	6852	-
6852	6853	-
6853	6854	-
6854	6855	-
6855	6856	-
6856	6857	-
6857	6858	-
6858	6817	-
6859	6860	-
6860	6861	-
6861	6862	-
6862	6863	-
6863	6864	-
6864	6865	-
6865	6866	-
6866	6867	-
6867	6868	-
6868	6869	-
6869	6870	-
6870	6871	-
6871	6872	-
6872	6873	-
6873	6874	-
6874	6875	-
6875	6876	-
6876	6877	-

**Текстовое описание местоположения границ
населенных пунктов, территориальных зон, особо охраняемых природных
территорий, зон с особыми условиями использования территорий**

Прохождение границы		Описание прохождения границы
от точки	до точки	
1	2	3
6877	6859	-
6878	6879	-
6879	6880	-
6880	6881	-
6881	6882	-
6882	6883	-
6883	6884	-
6884	6885	-
6885	6886	-
6886	6887	-
6887	6888	-
6888	6889	-
6889	6890	-
6890	6891	-
6891	6892	-
6892	6893	-
6893	6894	-
6894	6895	-
6895	6896	-
6896	6897	-
6897	6898	-
6898	6899	-
6899	6900	-
6900	6901	-
6901	6902	-
6902	6903	-
6903	6904	-
6904	6905	-
6905	6906	-
6906	6907	-
6907	6908	-
6908	6909	-
6909	6910	-
6910	6911	-
6911	6912	-
6912	6913	-

**Текстовое описание местоположения границ
населенных пунктов, территориальных зон, особо охраняемых природных
территорий, зон с особыми условиями использования территорий**

Прохождение границы		Описание прохождения границы
от точки	до точки	
1	2	3
6913	6914	-
6914	6915	-
6915	6916	-
6916	6917	-
6917	6918	-
6918	6919	-
6919	6920	-
6920	6921	-
6921	6922	-
6922	6878	-
6923	6924	-
6924	6925	-
6925	6926	-
6926	6927	-
6927	6928	-
6928	6929	-
6929	6930	-
6930	6923	-
6931	6932	-
6932	6933	-
6933	6934	-
6934	6935	-
6935	6936	-
6936	6931	-
6937	6938	-
6938	6939	-
6939	6940	-
6940	6941	-
6941	6942	-
6942	6943	-
6943	6944	-
6944	6945	-
6945	6946	-
6946	6947	-
6947	6948	-
6948	6949	-

**Текстовое описание местоположения границ
населенных пунктов, территориальных зон, особо охраняемых природных
территорий, зон с особыми условиями использования территорий**

Прохождение границы		Описание прохождения границы
от точки	до точки	
1	2	3
6949	6950	-
6950	6951	-
6951	6952	-
6952	6953	-
6953	6954	-
6954	6955	-
6955	6956	-
6956	6957	-
6957	6958	-
6958	6959	-
6959	6960	-
6960	6961	-
6961	6962	-
6962	6963	-
6963	6964	-
6964	6965	-
6965	6966	-
6966	6967	-
6967	6968	-
6968	6969	-
6969	6970	-
6970	6971	-
6971	6972	-
6972	6973	-
6973	6974	-
6974	6975	-
6975	6976	-
6976	6977	-
6977	6978	-
6978	6979	-
6979	6980	-
6980	6981	-
6981	6982	-
6982	6983	-
6983	6984	-
6984	6985	-

**Текстовое описание местоположения границ
населенных пунктов, территориальных зон, особо охраняемых природных
территорий, зон с особыми условиями использования территорий**

Прохождение границы		Описание прохождения границы
от точки	до точки	
1	2	3
6985	6986	-
6986	6987	-
6987	6988	-
6988	6989	-
6989	6990	-
6990	6991	-
6991	6992	-
6992	6993	-
6993	6994	-
6994	6995	-
6995	6996	-
6996	6997	-
6997	6998	-
6998	6999	-
6999	7000	-
7000	7001	-
7001	7002	-
7002	7003	-
7003	7004	-
7004	7005	-
7005	7006	-
7006	7007	-
7007	7008	-
7008	7009	-
7009	7010	-
7010	7011	-
7011	7012	-
7012	7013	-
7013	7014	-
7014	7015	-
7015	7016	-
7016	7017	-
7017	7018	-
7018	7019	-
7019	7020	-
7020	7021	-

**Текстовое описание местоположения границ
населенных пунктов, территориальных зон, особо охраняемых природных
территорий, зон с особыми условиями использования территорий**

Прохождение границы		Описание прохождения границы
от точки	до точки	
1	2	3
7021	7022	-
7022	7023	-
7023	7024	-
7024	7025	-
7025	7026	-
7026	7027	-
7027	7028	-
7028	7029	-
7029	7030	-
7030	7031	-
7031	7032	-
7032	7033	-
7033	7034	-
7034	7035	-
7035	7036	-
7036	7037	-
7037	7038	-
7038	7039	-
7039	7040	-
7040	7041	-
7041	7042	-
7042	7043	-
7043	7044	-
7044	7045	-
7045	7046	-
7046	6937	-
7047	7048	-
7048	7049	-
7049	7050	-
7050	7051	-
7051	7052	-
7052	7053	-
7053	7054	-
7054	7055	-
7055	7056	-
7056	7057	-

**Текстовое описание местоположения границ
населенных пунктов, территориальных зон, особо охраняемых природных
территорий, зон с особыми условиями использования территорий**

Прохождение границы		Описание прохождения границы
от точки	до точки	
1	2	3
7057	7058	-
7058	7059	-
7059	7060	-
7060	7061	-
7061	7062	-
7062	7063	-
7063	7047	-
7064	7065	-
7065	7066	-
7066	7067	-
7067	7068	-
7068	7069	-
7069	7070	-
7070	7071	-
7071	7072	-
7072	7073	-
7073	7074	-
7074	7075	-
7075	7076	-
7076	7077	-
7077	7064	-
7078	7079	-
7079	7080	-
7080	7081	-
7081	7082	-
7082	7083	-
7083	7084	-
7084	7085	-
7085	7086	-
7086	7087	-
7087	7088	-
7088	7078	-
7089	7090	-
7090	7091	-
7091	7092	-
7092	7093	-

**Текстовое описание местоположения границ
населенных пунктов, территориальных зон, особо охраняемых природных
территорий, зон с особыми условиями использования территорий**

Прохождение границы		Описание прохождения границы
от точки	до точки	
1	2	3
7093	7094	-
7094	7095	-
7095	7096	-
7096	7097	-
7097	7098	-
7098	7099	-
7099	7100	-
7100	7101	-
7101	7102	-
7102	7103	-
7103	7104	-
7104	7105	-
7105	7106	-
7106	7089	-
7107	7108	-
7108	7109	-
7109	7110	-
7110	7111	-
7111	7112	-
7112	7113	-
7113	7114	-
7114	7115	-
7115	7116	-
7116	7117	-
7117	7118	-
7118	7119	-
7119	7120	-
7120	7121	-
7121	7122	-
7122	7123	-
7123	7124	-
7124	7125	-
7125	7126	-
7126	7127	-
7127	7128	-
7128	7129	-

**Текстовое описание местоположения границ
населенных пунктов, территориальных зон, особо охраняемых природных
территорий, зон с особыми условиями использования территорий**

Прохождение границы		Описание прохождения границы
от точки	до точки	
1	2	3
7129	7130	-
7130	7131	-
7131	7132	-
7132	7133	-
7133	7134	-
7134	7135	-
7135	7136	-
7136	7137	-
7137	7138	-
7138	7139	-
7139	7140	-
7140	7141	-
7141	7142	-
7142	7143	-
7143	7144	-
7144	7145	-
7145	7146	-
7146	7147	-
7147	7148	-
7148	7149	-
7149	7150	-
7150	7151	-
7151	7152	-
7152	7153	-
7153	7154	-
7154	7155	-
7155	7156	-
7156	7157	-
7157	7158	-
7158	7159	-
7159	7160	-
7160	7161	-
7161	7162	-
7162	7163	-
7163	7107	-
7164	7165	-

**Текстовое описание местоположения границ
населенных пунктов, территориальных зон, особо охраняемых природных
территорий, зон с особыми условиями использования территорий**

Прохождение границы		Описание прохождения границы
от точки	до точки	
1	2	3
7165	7166	-
7166	7167	-
7167	7168	-
7168	7169	-
7169	7170	-
7170	7171	-
7171	7172	-
7172	7164	-
7173	7174	-
7174	7175	-
7175	7176	-
7176	7177	-
7177	7178	-
7178	7179	-
7179	7180	-
7180	7181	-
7181	7182	-
7182	7183	-
7183	7184	-
7184	7185	-
7185	7186	-
7186	7187	-
7187	7188	-
7188	7189	-
7189	7190	-
7190	7191	-
7191	7192	-
7192	7193	-
7193	7194	-
7194	7195	-
7195	7196	-
7196	7197	-
7197	7198	-
7198	7199	-
7199	7200	-
7200	7201	-

**Текстовое описание местоположения границ
населенных пунктов, территориальных зон, особо охраняемых природных
территорий, зон с особыми условиями использования территорий**

Прохождение границы		Описание прохождения границы
от точки	до точки	
1	2	3
7201	7202	-
7202	7203	-
7203	7204	-
7204	7205	-
7205	7206	-
7206	7207	-
7207	7208	-
7208	7209	-
7209	7210	-
7210	7211	-
7211	7212	-
7212	7213	-
7213	7214	-
7214	7215	-
7215	7216	-
7216	7217	-
7217	7218	-
7218	7219	-
7219	7220	-
7220	7221	-
7221	7222	-
7222	7223	-
7223	7224	-
7224	7225	-
7225	7226	-
7226	7227	-
7227	7228	-
7228	7229	-
7229	7230	-
7230	7231	-
7231	7232	-
7232	7233	-
7233	7234	-
7234	7235	-
7235	7236	-
7236	7237	-

**Текстовое описание местоположения границ
населенных пунктов, территориальных зон, особо охраняемых природных
территорий, зон с особыми условиями использования территорий**

Прохождение границы		Описание прохождения границы
от точки	до точки	
1	2	3
7237	7238	-
7238	7239	-
7239	7240	-
7240	7241	-
7241	7242	-
7242	7243	-
7243	7244	-
7244	7245	-
7245	7246	-
7246	7247	-
7247	7248	-
7248	7249	-
7249	7250	-
7250	7251	-
7251	7252	-
7252	7253	-
7253	7254	-
7254	7255	-
7255	7256	-
7256	7257	-
7257	7258	-
7258	7259	-
7259	7260	-
7260	7261	-
7261	7262	-
7262	7263	-
7263	7264	-
7264	7265	-
7265	7266	-
7266	7267	-
7267	7268	-
7268	7269	-
7269	7270	-
7270	7271	-
7271	7272	-
7272	7273	-

**Текстовое описание местоположения границ
населенных пунктов, территориальных зон, особо охраняемых природных
территорий, зон с особыми условиями использования территорий**

Прохождение границы		Описание прохождения границы
от точки	до точки	
1	2	3
7273	7274	-
7274	7275	-
7275	7276	-
7276	7277	-
7277	7278	-
7278	7279	-
7279	7280	-
7280	7281	-
7281	7282	-
7282	7283	-
7283	7284	-
7284	7285	-
7285	7286	-
7286	7287	-
7287	7288	-
7288	7289	-
7289	7290	-
7290	7291	-
7291	7292	-
7292	7293	-
7293	7294	-
7294	7295	-
7295	7296	-
7296	7297	-
7297	7298	-
7298	7299	-
7299	7300	-
7300	7301	-
7301	7302	-
7302	7303	-
7303	7304	-
7304	7305	-
7305	7306	-
7306	7307	-
7307	7308	-
7308	7309	-

**Текстовое описание местоположения границ
населенных пунктов, территориальных зон, особо охраняемых природных
территорий, зон с особыми условиями использования территорий**

Прохождение границы		Описание прохождения границы
от точки	до точки	
1	2	3
7309	7310	-
7310	7311	-
7311	7312	-
7312	7313	-
7313	7314	-
7314	7315	-
7315	7316	-
7316	7317	-
7317	7318	-
7318	7319	-
7319	7320	-
7320	7321	-
7321	7322	-
7322	7323	-
7323	7324	-
7324	7325	-
7325	7326	-
7326	7327	-
7327	7328	-
7328	7329	-
7329	7330	-
7330	7331	-
7331	7332	-
7332	7333	-
7333	7334	-
7334	7335	-
7335	7336	-
7336	7337	-
7337	7338	-
7338	7339	-
7339	7340	-
7340	7341	-
7341	7342	-
7342	7343	-
7343	7344	-
7344	7345	-

**Текстовое описание местоположения границ
населенных пунктов, территориальных зон, особо охраняемых природных
территорий, зон с особыми условиями использования территорий**

Прохождение границы		Описание прохождения границы
от точки	до точки	
1	2	3
7345	7346	-
7346	7347	-
7347	7348	-
7348	7349	-
7349	7350	-
7350	7351	-
7351	7352	-
7352	7353	-
7353	7354	-
7354	7355	-
7355	7356	-
7356	7357	-
7357	7358	-
7358	7359	-
7359	7360	-
7360	7361	-
7361	7362	-
7362	7363	-
7363	7364	-
7364	7365	-
7365	7366	-
7366	7367	-
7367	7368	-
7368	7369	-
7369	7370	-
7370	7371	-
7371	7372	-
7372	7373	-
7373	7374	-
7374	7375	-
7375	7376	-
7376	7377	-
7377	7378	-
7378	7379	-
7379	7380	-
7380	7381	-

**Текстовое описание местоположения границ
населенных пунктов, территориальных зон, особо охраняемых природных
территорий, зон с особыми условиями использования территорий**

Прохождение границы		Описание прохождения границы
от точки	до точки	
1	2	3
7381	7382	-
7382	7383	-
7383	7384	-
7384	7385	-
7385	7386	-
7386	7387	-
7387	7388	-
7388	7389	-
7389	7390	-
7390	7391	-
7391	7392	-
7392	7393	-
7393	7394	-
7394	7395	-
7395	7396	-
7396	7397	-
7397	7398	-
7398	7399	-
7399	7400	-
7400	7401	-
7401	7402	-
7402	7403	-
7403	7404	-
7404	7405	-
7405	7406	-
7406	7407	-
7407	7408	-
7408	7409	-
7409	7410	-
7410	7411	-
7411	7412	-
7412	7413	-
7413	7414	-
7414	7415	-
7415	7416	-
7416	7417	-

**Текстовое описание местоположения границ
населенных пунктов, территориальных зон, особо охраняемых природных
территорий, зон с особыми условиями использования территорий**

Прохождение границы		Описание прохождения границы
от точки	до точки	
1	2	3
7417	7418	-
7418	7419	-
7419	7420	-
7420	7421	-
7421	7422	-
7422	7423	-
7423	7424	-
7424	7425	-
7425	7426	-
7426	7427	-
7427	7428	-
7428	7429	-
7429	7430	-
7430	7431	-
7431	7432	-
7432	7433	-
7433	7434	-
7434	7435	-
7435	7436	-
7436	7437	-
7437	7438	-
7438	7439	-
7439	7440	-
7440	7441	-
7441	7442	-
7442	7443	-
7443	7444	-
7444	7445	-
7445	7446	-
7446	7447	-
7447	7448	-
7448	7449	-
7449	7450	-
7450	7451	-
7451	7452	-
7452	7453	-

**Текстовое описание местоположения границ
населенных пунктов, территориальных зон, особо охраняемых природных
территорий, зон с особыми условиями использования территорий**

Прохождение границы		Описание прохождения границы
от точки	до точки	
1	2	3
7453	7454	-
7454	7455	-
7455	7456	-
7456	7457	-
7457	7458	-
7458	7459	-
7459	7460	-
7460	7461	-
7461	7462	-
7462	7463	-
7463	7464	-
7464	7465	-
7465	7466	-
7466	7467	-
7467	7468	-
7468	7469	-
7469	7470	-
7470	7471	-
7471	7472	-
7472	7173	-
7473	7474	-
7474	7475	-
7475	7476	-
7476	7477	-
7477	7478	-
7478	7473	-
7479	7480	-
7480	7481	-
7481	7482	-
7482	7483	-
7483	7484	-
7484	7485	-
7485	7486	-
7486	7487	-
7487	7488	-
7488	7489	-

**Текстовое описание местоположения границ
населенных пунктов, территориальных зон, особо охраняемых природных
территорий, зон с особыми условиями использования территорий**

Прохождение границы		Описание прохождения границы
от точки	до точки	
1	2	3
7489	7490	-
7490	7491	-
7491	7492	-
7492	7493	-
7493	7494	-
7494	7495	-
7495	7496	-
7496	7497	-
7497	7498	-
7498	7499	-
7499	7500	-
7500	7479	-
7501	7502	-
7502	7503	-
7503	7504	-
7504	7505	-
7505	7506	-
7506	7507	-
7507	7508	-
7508	7509	-
7509	7510	-
7510	7501	-
7511	7512	-
7512	7513	-
7513	7514	-
7514	7515	-
7515	7516	-
7516	7511	-
7517	7518	-
7518	7519	-
7519	7520	-
7520	7521	-
7521	7522	-
7522	7523	-
7523	7524	-
7524	7525	-

**Текстовое описание местоположения границ
населенных пунктов, территориальных зон, особо охраняемых природных
территорий, зон с особыми условиями использования территорий**

Прохождение границы		Описание прохождения границы
от точки	до точки	
1	2	3
7525	7526	-
7526	7527	-
7527	7528	-
7528	7529	-
7529	7530	-
7530	7531	-
7531	7532	-
7532	7533	-
7533	7534	-
7534	7535	-
7535	7536	-
7536	7517	-
7537	7538	-
7538	7539	-
7539	7540	-
7540	7541	-
7541	7542	-
7542	7543	-
7543	7544	-
7544	7545	-
7545	7546	-
7546	7547	-
7547	7548	-
7548	7549	-
7549	7550	-
7550	7551	-
7551	7552	-
7552	7553	-
7553	7554	-
7554	7555	-
7555	7556	-
7556	7537	-
7557	7558	-
7558	7559	-
7559	7560	-
7560	7561	-

**Текстовое описание местоположения границ
населенных пунктов, территориальных зон, особо охраняемых природных
территорий, зон с особыми условиями использования территорий**

Прохождение границы		Описание прохождения границы
от точки	до точки	
1	2	3
7561	7562	-
7562	7563	-
7563	7564	-
7564	7565	-
7565	7566	-
7566	7567	-
7567	7568	-
7568	7569	-
7569	7570	-
7570	7571	-
7571	7572	-
7572	7573	-
7573	7574	-
7574	7575	-
7575	7576	-
7576	7577	-
7577	7557	-
7578	7579	-
7579	7580	-
7580	7581	-
7581	7582	-
7582	7583	-
7583	7584	-
7584	7578	-
7585	7586	-
7586	7587	-
7587	7588	-
7588	7589	-
7589	7590	-
7590	7591	-
7591	7592	-
7592	7593	-
7593	7594	-
7594	7595	-
7595	7596	-
7596	7597	-

**Текстовое описание местоположения границ
населенных пунктов, территориальных зон, особо охраняемых природных
территорий, зон с особыми условиями использования территорий**

Прохождение границы		Описание прохождения границы
от точки	до точки	
1	2	3
7597	7598	-
7598	7599	-
7599	7600	-
7600	7601	-
7601	7602	-
7602	7603	-
7603	7604	-
7604	7605	-
7605	7606	-
7606	7607	-
7607	7608	-
7608	7609	-
7609	7610	-
7610	7611	-
7611	7612	-
7612	7613	-
7613	7614	-
7614	7615	-
7615	7616	-
7616	7617	-
7617	7618	-
7618	7619	-
7619	7620	-
7620	7621	-
7621	7622	-
7622	7623	-
7623	7624	-
7624	7625	-
7625	7626	-
7626	7627	-
7627	7628	-
7628	7629	-
7629	7630	-
7630	7631	-
7631	7632	-
7632	7633	-

**Текстовое описание местоположения границ
населенных пунктов, территориальных зон, особо охраняемых природных
территорий, зон с особыми условиями использования территорий**

Прохождение границы		Описание прохождения границы
от точки	до точки	
1	2	3
7633	7634	-
7634	7635	-
7635	7636	-
7636	7637	-
7637	7638	-
7638	7639	-
7639	7640	-
7640	7641	-
7641	7642	-
7642	7643	-
7643	7644	-
7644	7645	-
7645	7646	-
7646	7647	-
7647	7648	-
7648	7649	-
7649	7650	-
7650	7651	-
7651	7652	-
7652	7653	-
7653	7654	-
7654	7655	-
7655	7656	-
7656	7657	-
7657	7658	-
7658	7585	-
7659	7660	-
7660	7661	-
7661	7662	-
7662	7663	-
7663	7664	-
7664	7665	-
7665	7666	-
7666	7667	-
7667	7668	-
7668	7669	-

**Текстовое описание местоположения границ
населенных пунктов, территориальных зон, особо охраняемых природных
территорий, зон с особыми условиями использования территорий**

Прохождение границы		Описание прохождения границы
от точки	до точки	
1	2	3
7669	7670	-
7670	7671	-
7671	7672	-
7672	7673	-
7673	7674	-
7674	7675	-
7675	7676	-
7676	7677	-
7677	7678	-
7678	7679	-
7679	7680	-
7680	7681	-
7681	7682	-
7682	7683	-
7683	7684	-
7684	7685	-
7685	7686	-
7686	7687	-
7687	7688	-
7688	7689	-
7689	7690	-
7690	7691	-
7691	7692	-
7692	7693	-
7693	7694	-
7694	7695	-
7695	7696	-
7696	7697	-
7697	7698	-
7698	7699	-
7699	7700	-
7700	7701	-
7701	7702	-
7702	7703	-
7703	7704	-
7704	7705	-

**Текстовое описание местоположения границ
населенных пунктов, территориальных зон, особо охраняемых природных
территорий, зон с особыми условиями использования территорий**

Прохождение границы		Описание прохождения границы
от точки	до точки	
1	2	3
7705	7706	-
7706	7707	-
7707	7708	-
7708	7709	-
7709	7710	-
7710	7711	-
7711	7712	-
7712	7713	-
7713	7714	-
7714	7715	-
7715	7659	-
7716	7717	-
7717	7718	-
7718	7719	-
7719	7720	-
7720	7721	-
7721	7722	-
7722	7723	-
7723	7724	-
7724	7725	-
7725	7726	-
7726	7727	-
7727	7728	-
7728	7729	-
7729	7730	-
7730	7731	-
7731	7732	-
7732	7733	-
7733	7716	-
7734	7735	-
7735	7736	-
7736	7737	-
7737	7738	-
7738	7739	-
7739	7740	-
7740	7741	-

**Текстовое описание местоположения границ
населенных пунктов, территориальных зон, особо охраняемых природных
территорий, зон с особыми условиями использования территорий**

Прохождение границы		Описание прохождения границы
от точки	до точки	
1	2	3
7741	7742	-
7742	7743	-
7743	7744	-
7744	7745	-
7745	7746	-
7746	7747	-
7747	7748	-
7748	7749	-
7749	7750	-
7750	7751	-
7751	7752	-
7752	7753	-
7753	7754	-
7754	7755	-
7755	7756	-
7756	7757	-
7757	7758	-
7758	7759	-
7759	7760	-
7760	7761	-
7761	7762	-
7762	7763	-
7763	7764	-
7764	7765	-
7765	7766	-
7766	7767	-
7767	7768	-
7768	7769	-
7769	7770	-
7770	7771	-
7771	7772	-
7772	7773	-
7773	7774	-
7774	7775	-
7775	7776	-
7776	7777	-

**Текстовое описание местоположения границ
населенных пунктов, территориальных зон, особо охраняемых природных
территорий, зон с особыми условиями использования территорий**

Прохождение границы		Описание прохождения границы
от точки	до точки	
1	2	3
7777	7778	-
7778	7779	-
7779	7780	-
7780	7781	-
7781	7782	-
7782	7783	-
7783	7784	-
7784	7785	-
7785	7786	-
7786	7787	-
7787	7788	-
7788	7734	-
7789	7790	-
7790	7791	-
7791	7792	-
7792	7793	-
7793	7794	-
7794	7795	-
7795	7796	-
7796	7797	-
7797	7798	-
7798	7799	-
7799	7800	-
7800	7801	-
7801	7802	-
7802	7803	-
7803	7804	-
7804	7805	-
7805	7806	-
7806	7789	-
7807	7808	-
7808	7809	-
7809	7810	-
7810	7811	-
7811	7812	-
7812	7813	-

**Текстовое описание местоположения границ
населенных пунктов, территориальных зон, особо охраняемых природных
территорий, зон с особыми условиями использования территорий**

Прохождение границы		Описание прохождения границы
от точки	до точки	
1	2	3
7813	7814	-
7814	7815	-
7815	7816	-
7816	7817	-
7817	7818	-
7818	7819	-
7819	7820	-
7820	7821	-
7821	7822	-
7822	7823	-
7823	7807	-
7824	7825	-
7825	7826	-
7826	7827	-
7827	7828	-
7828	7829	-
7829	7830	-
7830	7831	-
7831	7832	-
7832	7833	-
7833	7834	-
7834	7835	-
7835	7836	-
7836	7837	-
7837	7838	-
7838	7839	-
7839	7840	-
7840	7841	-
7841	7842	-
7842	7843	-
7843	7844	-
7844	7845	-
7845	7846	-
7846	7847	-
7847	7848	-
7848	7849	-

**Текстовое описание местоположения границ
населенных пунктов, территориальных зон, особо охраняемых природных
территорий, зон с особыми условиями использования территорий**

Прохождение границы		Описание прохождения границы
от точки	до точки	
1	2	3
7849	7850	-
7850	7851	-
7851	7852	-
7852	7853	-
7853	7854	-
7854	7855	-
7855	7856	-
7856	7857	-
7857	7858	-
7858	7859	-
7859	7860	-
7860	7861	-
7861	7862	-
7862	7863	-
7863	7864	-
7864	7865	-
7865	7866	-
7866	7867	-
7867	7868	-
7868	7869	-
7869	7870	-
7870	7871	-
7871	7872	-
7872	7873	-
7873	7874	-
7874	7875	-
7875	7876	-
7876	7877	-
7877	7878	-
7878	7879	-
7879	7880	-
7880	7881	-
7881	7882	-
7882	7883	-
7883	7884	-
7884	7885	-

**Текстовое описание местоположения границ
населенных пунктов, территориальных зон, особо охраняемых природных
территорий, зон с особыми условиями использования территорий**

Прохождение границы		Описание прохождения границы
от точки	до точки	
1	2	3
7885	7886	-
7886	7887	-
7887	7888	-
7888	7889	-
7889	7890	-
7890	7891	-
7891	7892	-
7892	7893	-
7893	7894	-
7894	7824	-
7895	7896	-
7896	7897	-
7897	7898	-
7898	7899	-
7899	7900	-
7900	7901	-
7901	7902	-
7902	7903	-
7903	7904	-
7904	7905	-
7905	7895	-
7906	7907	-
7907	7908	-
7908	7909	-
7909	7910	-
7910	7911	-
7911	7912	-
7912	7913	-
7913	7914	-
7914	7915	-
7915	7916	-
7916	7917	-
7917	7918	-
7918	7919	-
7919	7920	-
7920	7921	-

Текстовое описание местоположения границ населенных пунктов, территориальных зон, особо охраняемых природных территорий, зон с особыми условиями использования территорий

Прохождение границы		Описание прохождения границы
от точки	до точки	
1	2	3
7921	7922	-
7922	7923	-
7923	7924	-
7924	7925	-
7925	7926	-
7926	7927	-
7927	7928	-
7928	7929	-
7929	7930	-
7930	7931	-
7931	7932	-
7932	7933	-
7933	7934	-
7934	7935	-
7935	7936	-
7936	7937	-
7937	7938	-
7938	7939	-
7939	7940	-
7940	7941	-
7941	7942	-
7942	7943	-
7943	7944	-
7944	7945	-
7945	7946	-
7946	7947	-
7947	7948	-
7948	7949	-
7949	7950	-
7950	7951	-
7951	7952	-
7952	7953	-
7953	7954	-
7954	7955	-
7955	7956	-
7956	7957	-

**Текстовое описание местоположения границ
населенных пунктов, территориальных зон, особо охраняемых природных
территорий, зон с особыми условиями использования территорий**

Прохождение границы		Описание прохождения границы
от точки	до точки	
1	2	3
7957	7958	-
7958	7959	-
7959	7960	-
7960	7961	-
7961	7962	-
7962	7963	-
7963	7964	-
7964	7965	-
7965	7966	-
7966	7967	-
7967	7968	-
7968	7969	-
7969	7970	-
7970	7971	-
7971	7972	-
7972	7973	-
7973	7974	-
7974	7975	-
7975	7976	-
7976	7977	-
7977	7978	-
7978	7979	-
7979	7980	-
7980	7981	-
7981	7982	-
7982	7983	-
7983	7984	-
7984	7985	-
7985	7986	-
7986	7987	-
7987	7988	-
7988	7989	-
7989	7990	-
7990	7991	-
7991	7992	-
7992	7993	-

**Текстовое описание местоположения границ
населенных пунктов, территориальных зон, особо охраняемых природных
территорий, зон с особыми условиями использования территорий**

Прохождение границы		Описание прохождения границы
от точки	до точки	
1	2	3
7993	7994	-
7994	7995	-
7995	7996	-
7996	7997	-
7997	7998	-
7998	7999	-
7999	8000	-
8000	8001	-
8001	8002	-
8002	8003	-
8003	8004	-
8004	8005	-
8005	8006	-
8006	8007	-
8007	8008	-
8008	8009	-
8009	8010	-
8010	8011	-
8011	8012	-
8012	8013	-
8013	8014	-
8014	8015	-
8015	8016	-
8016	8017	-
8017	8018	-
8018	8019	-
8019	8020	-
8020	8021	-
8021	8022	-
8022	8023	-
8023	8024	-
8024	8025	-
8025	8026	-
8026	8027	-
8027	8028	-
8028	8029	-

**Текстовое описание местоположения границ
населенных пунктов, территориальных зон, особо охраняемых природных
территорий, зон с особыми условиями использования территорий**

Прохождение границы		Описание прохождения границы
от точки	до точки	
1	2	3
8029	8030	-
8030	8031	-
8031	8032	-
8032	8033	-
8033	8034	-
8034	8035	-
8035	8036	-
8036	8037	-
8037	8038	-
8038	8039	-
8039	8040	-
8040	8041	-
8041	8042	-
8042	8043	-
8043	8044	-
8044	8045	-
8045	8046	-
8046	8047	-
8047	8048	-
8048	8049	-
8049	8050	-
8050	8051	-
8051	8052	-
8052	8053	-
8053	8054	-
8054	8055	-
8055	8056	-
8056	8057	-
8057	8058	-
8058	8059	-
8059	8060	-
8060	8061	-
8061	8062	-
8062	8063	-
8063	8064	-
8064	8065	-

**Текстовое описание местоположения границ
населенных пунктов, территориальных зон, особо охраняемых природных
территорий, зон с особыми условиями использования территорий**

Прохождение границы		Описание прохождения границы
от точки	до точки	
1	2	3
8065	8066	-
8066	8067	-
8067	8068	-
8068	8069	-
8069	8070	-
8070	8071	-
8071	8072	-
8072	8073	-
8073	8074	-
8074	8075	-
8075	8076	-
8076	8077	-
8077	8078	-
8078	8079	-
8079	8080	-
8080	8081	-
8081	8082	-
8082	8083	-
8083	8084	-
8084	8085	-
8085	8086	-
8086	8087	-
8087	8088	-
8088	8089	-
8089	8090	-
8090	8091	-
8091	8092	-
8092	8093	-
8093	8094	-
8094	8095	-
8095	8096	-
8096	8097	-
8097	8098	-
8098	8099	-
8099	8100	-
8100	8101	-

**Текстовое описание местоположения границ
населенных пунктов, территориальных зон, особо охраняемых природных
территорий, зон с особыми условиями использования территорий**

Прохождение границы		Описание прохождения границы
от точки	до точки	
1	2	3
8101	8102	-
8102	8103	-
8103	8104	-
8104	8105	-
8105	8106	-
8106	8107	-
8107	8108	-
8108	8109	-
8109	8110	-
8110	8111	-
8111	7906	-
8112	8113	-
8113	8114	-
8114	8115	-
8115	8116	-
8116	8117	-
8117	8118	-
8118	8119	-
8119	8120	-
8120	8121	-
8121	8122	-
8122	8123	-
8123	8124	-
8124	8125	-
8125	8112	-
8126	8127	-
8127	8128	-
8128	8129	-
8129	8130	-
8130	8131	-
8131	8132	-
8132	8133	-
8133	8134	-
8134	8135	-
8135	8136	-
8136	8137	-

**Текстовое описание местоположения границ
населенных пунктов, территориальных зон, особо охраняемых природных
территорий, зон с особыми условиями использования территорий**

Прохождение границы		Описание прохождения границы
от точки	до точки	
1	2	3
8137	8138	-
8138	8139	-
8139	8140	-
8140	8141	-
8141	8142	-
8142	8143	-
8143	8144	-
8144	8145	-
8145	8146	-
8146	8147	-
8147	8148	-
8148	8149	-
8149	8150	-
8150	8151	-
8151	8152	-
8152	8153	-
8153	8154	-
8154	8155	-
8155	8156	-
8156	8157	-
8157	8158	-
8158	8159	-
8159	8160	-
8160	8161	-
8161	8162	-
8162	8163	-
8163	8164	-
8164	8165	-
8165	8166	-
8166	8167	-
8167	8168	-
8168	8169	-
8169	8170	-
8170	8171	-
8171	8172	-
8172	8173	-

**Текстовое описание местоположения границ
населенных пунктов, территориальных зон, особо охраняемых природных
территорий, зон с особыми условиями использования территорий**

Прохождение границы		Описание прохождения границы
от точки	до точки	
1	2	3
8173	8174	-
8174	8175	-
8175	8176	-
8176	8177	-
8177	8178	-
8178	8179	-
8179	8180	-
8180	8181	-
8181	8182	-
8182	8183	-
8183	8184	-
8184	8185	-
8185	8186	-
8186	8187	-
8187	8188	-
8188	8189	-
8189	8190	-
8190	8191	-
8191	8192	-
8192	8193	-
8193	8194	-
8194	8195	-
8195	8196	-
8196	8197	-
8197	8198	-
8198	8199	-
8199	8200	-
8200	8201	-
8201	8202	-
8202	8203	-
8203	8204	-
8204	8205	-
8205	8126	-
8206	8207	-
8207	8208	-
8208	8209	-

**Текстовое описание местоположения границ
населенных пунктов, территориальных зон, особо охраняемых природных
территорий, зон с особыми условиями использования территорий**

Прохождение границы		Описание прохождения границы
от точки	до точки	
1	2	3
8209	8210	-
8210	8211	-
8211	8212	-
8212	8213	-
8213	8214	-
8214	8215	-
8215	8216	-
8216	8217	-
8217	8218	-
8218	8219	-
8219	8220	-
8220	8221	-
8221	8222	-
8222	8223	-
8223	8224	-
8224	8225	-
8225	8226	-
8226	8227	-
8227	8228	-
8228	8229	-
8229	8230	-
8230	8231	-
8231	8232	-
8232	8233	-
8233	8234	-
8234	8235	-
8235	8236	-
8236	8237	-
8237	8238	-
8238	8239	-
8239	8240	-
8240	8241	-
8241	8242	-
8242	8243	-
8243	8244	-
8244	8245	-

**Текстовое описание местоположения границ
населенных пунктов, территориальных зон, особо охраняемых природных
территорий, зон с особыми условиями использования территорий**

Прохождение границы		Описание прохождения границы
от точки	до точки	
1	2	3
8245	8246	-
8246	8247	-
8247	8248	-
8248	8249	-
8249	8250	-
8250	8251	-
8251	8252	-
8252	8253	-
8253	8254	-
8254	8255	-
8255	8256	-
8256	8257	-
8257	8258	-
8258	8259	-
8259	8260	-
8260	8261	-
8261	8262	-
8262	8263	-
8263	8264	-
8264	8265	-
8265	8266	-
8266	8267	-
8267	8268	-
8268	8269	-
8269	8270	-
8270	8271	-
8271	8272	-
8272	8273	-
8273	8274	-
8274	8275	-
8275	8276	-
8276	8277	-
8277	8278	-
8278	8279	-
8279	8280	-
8280	8281	-

**Текстовое описание местоположения границ
населенных пунктов, территориальных зон, особо охраняемых природных
территорий, зон с особыми условиями использования территорий**

Прохождение границы		Описание прохождения границы
от точки	до точки	
1	2	3
8281	8282	-
8282	8283	-
8283	8284	-
8284	8285	-
8285	8286	-
8286	8287	-
8287	8288	-
8288	8289	-
8289	8290	-
8290	8291	-
8291	8292	-
8292	8293	-
8293	8294	-
8294	8295	-
8295	8296	-
8296	8297	-
8297	8298	-
8298	8299	-
8299	8300	-
8300	8301	-
8301	8302	-
8302	8303	-
8303	8304	-
8304	8305	-
8305	8306	-
8306	8307	-
8307	8308	-
8308	8309	-
8309	8310	-
8310	8311	-
8311	8312	-
8312	8313	-
8313	8314	-
8314	8315	-
8315	8316	-
8316	8317	-

**Текстовое описание местоположения границ
населенных пунктов, территориальных зон, особо охраняемых природных
территорий, зон с особыми условиями использования территорий**

Прохождение границы		Описание прохождения границы
от точки	до точки	
1	2	3
8317	8318	-
8318	8319	-
8319	8320	-
8320	8321	-
8321	8322	-
8322	8323	-
8323	8324	-
8324	8325	-
8325	8326	-
8326	8327	-
8327	8328	-
8328	8329	-
8329	8330	-
8330	8206	-
8331	8332	-
8332	8333	-
8333	8334	-
8334	8335	-
8335	8336	-
8336	8337	-
8337	8338	-
8338	8339	-
8339	8340	-
8340	8341	-
8341	8342	-
8342	8343	-
8343	8344	-
8344	8345	-
8345	8346	-
8346	8347	-
8347	8348	-
8348	8349	-
8349	8350	-
8350	8351	-
8351	8352	-
8352	8353	-

**Текстовое описание местоположения границ
населенных пунктов, территориальных зон, особо охраняемых природных
территорий, зон с особыми условиями использования территорий**

Прохождение границы		Описание прохождения границы
от точки	до точки	
1	2	3
8353	8354	-
8354	8355	-
8355	8356	-
8356	8357	-
8357	8358	-
8358	8359	-
8359	8360	-
8360	8361	-
8361	8362	-
8362	8363	-
8363	8364	-
8364	8365	-
8365	8366	-
8366	8367	-
8367	8368	-
8368	8369	-
8369	8370	-
8370	8371	-
8371	8372	-
8372	8373	-
8373	8374	-
8374	8375	-
8375	8376	-
8376	8377	-
8377	8378	-
8378	8331	-
8379	8380	-
8380	8381	-
8381	8382	-
8382	8383	-
8383	8384	-
8384	8385	-
8385	8386	-
8386	8387	-
8387	8388	-
8388	8389	-

**Текстовое описание местоположения границ
населенных пунктов, территориальных зон, особо охраняемых природных
территорий, зон с особыми условиями использования территорий**

Прохождение границы		Описание прохождения границы
от точки	до точки	
1	2	3
8389	8390	-
8390	8391	-
8391	8392	-
8392	8379	-
8393	8394	-
8394	8395	-
8395	8396	-
8396	8393	-
8397	8398	-
8398	8399	-
8399	8400	-
8400	8401	-
8401	8402	-
8402	8403	-
8403	8404	-
8404	8405	-
8405	8406	-
8406	8407	-
8407	8408	-
8408	8409	-
8409	8410	-
8410	8411	-
8411	8412	-
8412	8413	-
8413	8414	-
8414	8415	-
8415	8416	-
8416	8417	-
8417	8418	-
8418	8419	-
8419	8420	-
8420	8421	-
8421	8422	-
8422	8423	-
8423	8424	-
8424	8425	-

**Текстовое описание местоположения границ
населенных пунктов, территориальных зон, особо охраняемых природных
территорий, зон с особыми условиями использования территорий**

Прохождение границы		Описание прохождения границы
от точки	до точки	
1	2	3
8425	8426	-
8426	8427	-
8427	8428	-
8428	8429	-
8429	8430	-
8430	8431	-
8431	8432	-
8432	8433	-
8433	8434	-
8434	8435	-
8435	8436	-
8436	8437	-
8437	8438	-
8438	8439	-
8439	8440	-
8440	8441	-
8441	8442	-
8442	8443	-
8443	8444	-
8444	8445	-
8445	8446	-
8446	8447	-
8447	8448	-
8448	8449	-
8449	8450	-
8450	8451	-
8451	8452	-
8452	8453	-
8453	8454	-
8454	8455	-
8455	8456	-
8456	8457	-
8457	8458	-
8458	8459	-
8459	8460	-
8460	8461	-

**Текстовое описание местоположения границ
населенных пунктов, территориальных зон, особо охраняемых природных
территорий, зон с особыми условиями использования территорий**

Прохождение границы		Описание прохождения границы
от точки	до точки	
1	2	3
8461	8462	-
8462	8463	-
8463	8464	-
8464	8465	-
8465	8466	-
8466	8467	-
8467	8468	-
8468	8469	-
8469	8470	-
8470	8471	-
8471	8472	-
8472	8473	-
8473	8474	-
8474	8475	-
8475	8476	-
8476	8477	-
8477	8478	-
8478	8479	-
8479	8480	-
8480	8481	-
8481	8482	-
8482	8483	-
8483	8484	-
8484	8485	-
8485	8486	-
8486	8487	-
8487	8488	-
8488	8489	-
8489	8490	-
8490	8491	-
8491	8492	-
8492	8493	-
8493	8494	-
8494	8495	-
8495	8496	-
8496	8497	-

**Текстовое описание местоположения границ
населенных пунктов, территориальных зон, особо охраняемых природных
территорий, зон с особыми условиями использования территорий**

Прохождение границы		Описание прохождения границы
от точки	до точки	
1	2	3
8497	8498	-
8498	8499	-
8499	8500	-
8500	8501	-
8501	8502	-
8502	8503	-
8503	8504	-
8504	8505	-
8505	8506	-
8506	8507	-
8507	8508	-
8508	8509	-
8509	8510	-
8510	8511	-
8511	8512	-
8512	8513	-
8513	8514	-
8514	8515	-
8515	8516	-
8516	8517	-
8517	8518	-
8518	8519	-
8519	8520	-
8520	8521	-
8521	8522	-
8522	8523	-
8523	8524	-
8524	8525	-
8525	8526	-
8526	8527	-
8527	8528	-
8528	8529	-
8529	8530	-
8530	8531	-
8531	8532	-
8532	8533	-

**Текстовое описание местоположения границ
населенных пунктов, территориальных зон, особо охраняемых природных
территорий, зон с особыми условиями использования территорий**

Прохождение границы		Описание прохождения границы
от точки	до точки	
1	2	3
8533	8534	-
8534	8535	-
8535	8536	-
8536	8537	-
8537	8538	-
8538	8539	-
8539	8540	-
8540	8541	-
8541	8542	-
8542	8543	-
8543	8544	-
8544	8545	-
8545	8546	-
8546	8547	-
8547	8548	-
8548	8549	-
8549	8550	-
8550	8551	-
8551	8552	-
8552	8553	-
8553	8554	-
8554	8555	-
8555	8556	-
8556	8557	-
8557	8558	-
8558	8559	-
8559	8560	-
8560	8561	-
8561	8562	-
8562	8563	-
8563	8564	-
8564	8565	-
8565	8566	-
8566	8567	-
8567	8568	-
8568	8569	-

**Текстовое описание местоположения границ
населенных пунктов, территориальных зон, особо охраняемых природных
территорий, зон с особыми условиями использования территорий**

Прохождение границы		Описание прохождения границы
от точки	до точки	
1	2	3
8569	8570	-
8570	8571	-
8571	8572	-
8572	8573	-
8573	8574	-
8574	8397	-
8575	8576	-
8576	8577	-
8577	8578	-
8578	8579	-
8579	8580	-
8580	8581	-
8581	8582	-
8582	8583	-
8583	8584	-
8584	8585	-
8585	8586	-
8586	8587	-
8587	8588	-
8588	8589	-
8589	8590	-
8590	8591	-
8591	8592	-
8592	8593	-
8593	8594	-
8594	8595	-
8595	8596	-
8596	8597	-
8597	8598	-
8598	8599	-
8599	8600	-
8600	8601	-
8601	8602	-
8602	8603	-
8603	8604	-
8604	8605	-

**Текстовое описание местоположения границ
населенных пунктов, территориальных зон, особо охраняемых природных
территорий, зон с особыми условиями использования территорий**

Прохождение границы		Описание прохождения границы
от точки	до точки	
1	2	3
8605	8606	-
8606	8607	-
8607	8608	-
8608	8609	-
8609	8610	-
8610	8611	-
8611	8612	-
8612	8613	-
8613	8614	-
8614	8615	-
8615	8616	-
8616	8617	-
8617	8618	-
8618	8619	-
8619	8620	-
8620	8621	-
8621	8622	-
8622	8623	-
8623	8624	-
8624	8625	-
8625	8626	-
8626	8627	-
8627	8628	-
8628	8629	-
8629	8630	-
8630	8631	-
8631	8632	-
8632	8633	-
8633	8634	-
8634	8635	-
8635	8636	-
8636	8637	-
8637	8638	-
8638	8639	-
8639	8640	-
8640	8641	-

**Текстовое описание местоположения границ
населенных пунктов, территориальных зон, особо охраняемых природных
территорий, зон с особыми условиями использования территорий**

Прохождение границы		Описание прохождения границы
от точки	до точки	
1	2	3
8641	8642	-
8642	8643	-
8643	8644	-
8644	8645	-
8645	8646	-
8646	8647	-
8647	8648	-
8648	8649	-
8649	8650	-
8650	8651	-
8651	8652	-
8652	8653	-
8653	8654	-
8654	8655	-
8655	8656	-
8656	8657	-
8657	8658	-
8658	8659	-
8659	8660	-
8660	8661	-
8661	8662	-
8662	8663	-
8663	8664	-
8664	8665	-
8665	8666	-
8666	8667	-
8667	8668	-
8668	8669	-
8669	8670	-
8670	8671	-
8671	8672	-
8672	8673	-
8673	8674	-
8674	8675	-
8675	8676	-
8676	8677	-

**Текстовое описание местоположения границ
населенных пунктов, территориальных зон, особо охраняемых природных
территорий, зон с особыми условиями использования территорий**

Прохождение границы		Описание прохождения границы
от точки	до точки	
1	2	3
8677	8678	-
8678	8679	-
8679	8680	-
8680	8681	-
8681	8682	-
8682	8683	-
8683	8684	-
8684	8685	-
8685	8686	-
8686	8687	-
8687	8688	-
8688	8689	-
8689	8690	-
8690	8691	-
8691	8692	-
8692	8693	-
8693	8694	-
8694	8695	-
8695	8696	-
8696	8697	-
8697	8698	-
8698	8699	-
8699	8700	-
8700	8701	-
8701	8702	-
8702	8703	-
8703	8704	-
8704	8705	-
8705	8706	-
8706	8707	-
8707	8708	-
8708	8709	-
8709	8710	-
8710	8711	-
8711	8712	-
8712	8575	-

**Текстовое описание местоположения границ
населенных пунктов, территориальных зон, особо охраняемых природных
территорий, зон с особыми условиями использования территорий**

Прохождение границы		Описание прохождения границы
от точки	до точки	
1	2	3
8713	8714	-
8714	8715	-
8715	8716	-
8716	8713	-
8717	8718	-
8718	8719	-
8719	8720	-
8720	8721	-
8721	8722	-
8722	8723	-
8723	8724	-
8724	8725	-
8725	8726	-
8726	8727	-
8727	8728	-
8728	8729	-
8729	8730	-
8730	8731	-
8731	8732	-
8732	8717	-
8733	8734	-
8734	8735	-
8735	8736	-
8736	8737	-
8737	8738	-
8738	8739	-
8739	8740	-
8740	8741	-
8741	8742	-
8742	8733	-
8743	8744	-
8744	8745	-
8745	8746	-
8746	8747	-
8747	8748	-
8748	8749	-

**Текстовое описание местоположения границ
населенных пунктов, территориальных зон, особо охраняемых природных
территорий, зон с особыми условиями использования территорий**

Прохождение границы		Описание прохождения границы
от точки	до точки	
1	2	3
8749	8750	-
8750	8751	-
8751	8752	-
8752	8753	-
8753	8754	-
8754	8755	-
8755	8756	-
8756	8757	-
8757	8758	-
8758	8759	-
8759	8760	-
8760	8761	-
8761	8762	-
8762	8763	-
8763	8743	-
8764	8765	-
8765	8766	-
8766	8767	-
8767	8768	-
8768	8769	-
8769	8770	-
8770	8771	-
8771	8772	-
8772	8773	-
8773	8774	-
8774	8775	-
8775	8776	-
8776	8764	-
8777	8778	-
8778	8779	-
8779	8780	-
8780	8781	-
8781	8782	-
8782	8783	-
8783	8784	-
8784	8777	-

**Текстовое описание местоположения границ
населенных пунктов, территориальных зон, особо охраняемых природных
территорий, зон с особыми условиями использования территорий**

Прохождение границы		Описание прохождения границы
от точки	до точки	
1	2	3
8785	8786	-
8786	8787	-
8787	8788	-
8788	8789	-
8789	8790	-
8790	8791	-
8791	8792	-
8792	8793	-
8793	8785	-
8794	8795	-
8795	8796	-
8796	8797	-
8797	8798	-
8798	8799	-
8799	8800	-
8800	8801	-
8801	8802	-
8802	8803	-
8803	8804	-
8804	8805	-
8805	8806	-
8806	8807	-
8807	8808	-
8808	8809	-
8809	8810	-
8810	8811	-
8811	8812	-
8812	8813	-
8813	8814	-
8814	8815	-
8815	8816	-
8816	8817	-
8817	8818	-
8818	8819	-
8819	8820	-
8820	8821	-

**Текстовое описание местоположения границ
населенных пунктов, территориальных зон, особо охраняемых природных
территорий, зон с особыми условиями использования территорий**

Прохождение границы		Описание прохождения границы
от точки	до точки	
1	2	3
8821	8822	-
8822	8823	-
8823	8824	-
8824	8825	-
8825	8826	-
8826	8827	-
8827	8828	-
8828	8829	-
8829	8830	-
8830	8831	-
8831	8832	-
8832	8833	-
8833	8834	-
8834	8835	-
8835	8836	-
8836	8837	-
8837	8838	-
8838	8839	-
8839	8840	-
8840	8841	-
8841	8842	-
8842	8843	-
8843	8844	-
8844	8845	-
8845	8846	-
8846	8847	-
8847	8848	-
8848	8849	-
8849	8850	-
8850	8851	-
8851	8852	-
8852	8853	-
8853	8854	-
8854	8855	-
8855	8856	-
8856	8857	-

**Текстовое описание местоположения границ
населенных пунктов, территориальных зон, особо охраняемых природных
территорий, зон с особыми условиями использования территорий**

Прохождение границы		Описание прохождения границы
от точки	до точки	
1	2	3
8857	8858	-
8858	8859	-
8859	8860	-
8860	8861	-
8861	8862	-
8862	8863	-
8863	8864	-
8864	8865	-
8865	8866	-
8866	8867	-
8867	8868	-
8868	8869	-
8869	8870	-
8870	8871	-
8871	8872	-
8872	8873	-
8873	8874	-
8874	8875	-
8875	8876	-
8876	8877	-
8877	8878	-
8878	8879	-
8879	8880	-
8880	8881	-
8881	8882	-
8882	8883	-
8883	8884	-
8884	8885	-
8885	8886	-
8886	8887	-
8887	8888	-
8888	8889	-
8889	8890	-
8890	8891	-
8891	8892	-
8892	8893	-

**Текстовое описание местоположения границ
населенных пунктов, территориальных зон, особо охраняемых природных
территорий, зон с особыми условиями использования территорий**

Прохождение границы		Описание прохождения границы
от точки	до точки	
1	2	3
8893	8894	-
8894	8895	-
8895	8896	-
8896	8897	-
8897	8898	-
8898	8899	-
8899	8900	-
8900	8901	-
8901	8902	-
8902	8903	-
8903	8904	-
8904	8905	-
8905	8906	-
8906	8907	-
8907	8908	-
8908	8794	-
8909	8910	-
8910	8911	-
8911	8912	-
8912	8913	-
8913	8914	-
8914	8915	-
8915	8916	-
8916	8917	-
8917	8918	-
8918	8919	-
8919	8920	-
8920	8921	-
8921	8922	-
8922	8923	-
8923	8924	-
8924	8925	-
8925	8926	-
8926	8927	-
8927	8928	-
8928	8929	-

**Текстовое описание местоположения границ
населенных пунктов, территориальных зон, особо охраняемых природных
территорий, зон с особыми условиями использования территорий**

Прохождение границы		Описание прохождения границы
от точки	до точки	
1	2	3
8929	8930	-
8930	8931	-
8931	8909	-
8932	8933	-
8933	8934	-
8934	8935	-
8935	8936	-
8936	8937	-
8937	8938	-
8938	8939	-
8939	8940	-
8940	8941	-
8941	8932	-
8942	8943	-
8943	8944	-
8944	8945	-
8945	8946	-
8946	8947	-
8947	8948	-
8948	8949	-
8949	8950	-
8950	8951	-
8951	8952	-
8952	8953	-
8953	8954	-
8954	8955	-
8955	8956	-
8956	8957	-
8957	8958	-
8958	8959	-
8959	8960	-
8960	8961	-
8961	8962	-
8962	8963	-
8963	8964	-
8964	8965	-

**Текстовое описание местоположения границ
населенных пунктов, территориальных зон, особо охраняемых природных
территорий, зон с особыми условиями использования территорий**

Прохождение границы		Описание прохождения границы
от точки	до точки	
1	2	3
8965	8966	-
8966	8967	-
8967	8968	-
8968	8969	-
8969	8970	-
8970	8971	-
8971	8972	-
8972	8973	-
8973	8974	-
8974	8975	-
8975	8976	-
8976	8977	-
8977	8978	-
8978	8979	-
8979	8980	-
8980	8981	-
8981	8982	-
8982	8983	-
8983	8984	-
8984	8985	-
8985	8986	-
8986	8987	-
8987	8988	-
8988	8989	-
8989	8990	-
8990	8991	-
8991	8992	-
8992	8993	-
8993	8994	-
8994	8995	-
8995	8996	-
8996	8997	-
8997	8998	-
8998	8999	-
8999	9000	-
9000	8942	-

**Текстовое описание местоположения границ
населенных пунктов, территориальных зон, особо охраняемых природных
территорий, зон с особыми условиями использования территорий**

Прохождение границы		Описание прохождения границы
от точки	до точки	
1	2	3
9001	9002	-
9002	9003	-
9003	9004	-
9004	9005	-
9005	9006	-
9006	9001	-
9007	9008	-
9008	9009	-
9009	9010	-
9010	9011	-
9011	9012	-
9012	9013	-
9013	9007	-
9014	9015	-
9015	9016	-
9016	9017	-
9017	9018	-
9018	9019	-
9019	9020	-
9020	9021	-
9021	9022	-
9022	9023	-
9023	9024	-
9024	9025	-
9025	9026	-
9026	9027	-
9027	9028	-
9028	9029	-
9029	9030	-
9030	9031	-
9031	9032	-
9032	9033	-
9033	9034	-
9034	9035	-
9035	9036	-
9036	9037	-

**Текстовое описание местоположения границ
населенных пунктов, территориальных зон, особо охраняемых природных
территорий, зон с особыми условиями использования территорий**

Прохождение границы		Описание прохождения границы
от точки	до точки	
1	2	3
9037	9038	-
9038	9039	-
9039	9040	-
9040	9041	-
9041	9042	-
9042	9043	-
9043	9044	-
9044	9045	-
9045	9046	-
9046	9047	-
9047	9048	-
9048	9049	-
9049	9050	-
9050	9051	-
9051	9052	-
9052	9053	-
9053	9054	-
9054	9055	-
9055	9056	-
9056	9057	-
9057	9058	-
9058	9059	-
9059	9060	-
9060	9061	-
9061	9062	-
9062	9063	-
9063	9064	-
9064	9065	-
9065	9066	-
9066	9067	-
9067	9068	-
9068	9069	-
9069	9070	-
9070	9071	-
9071	9072	-
9072	9073	-

**Текстовое описание местоположения границ
населенных пунктов, территориальных зон, особо охраняемых природных
территорий, зон с особыми условиями использования территорий**

Прохождение границы		Описание прохождения границы
от точки	до точки	
1	2	3
9073	9074	-
9074	9075	-
9075	9076	-
9076	9077	-
9077	9078	-
9078	9079	-
9079	9080	-
9080	9081	-
9081	9082	-
9082	9083	-
9083	9084	-
9084	9085	-
9085	9086	-
9086	9087	-
9087	9088	-
9088	9089	-
9089	9090	-
9090	9091	-
9091	9092	-
9092	9093	-
9093	9094	-
9094	9095	-
9095	9096	-
9096	9097	-
9097	9098	-
9098	9099	-
9099	9100	-
9100	9101	-
9101	9102	-
9102	9103	-
9103	9104	-
9104	9105	-
9105	9106	-
9106	9107	-
9107	9108	-
9108	9109	-

**Текстовое описание местоположения границ
населенных пунктов, территориальных зон, особо охраняемых природных
территорий, зон с особыми условиями использования территорий**

Прохождение границы		Описание прохождения границы
от точки	до точки	
1	2	3
9109	9110	-
9110	9111	-
9111	9112	-
9112	9113	-
9113	9114	-
9114	9115	-
9115	9116	-
9116	9117	-
9117	9118	-
9118	9119	-
9119	9120	-
9120	9121	-
9121	9122	-
9122	9123	-
9123	9124	-
9124	9125	-
9125	9126	-
9126	9127	-
9127	9128	-
9128	9129	-
9129	9130	-
9130	9131	-
9131	9132	-
9132	9133	-
9133	9134	-
9134	9135	-
9135	9136	-
9136	9137	-
9137	9138	-
9138	9139	-
9139	9140	-
9140	9141	-
9141	9142	-
9142	9143	-
9143	9144	-
9144	9145	-

**Текстовое описание местоположения границ
населенных пунктов, территориальных зон, особо охраняемых природных
территорий, зон с особыми условиями использования территорий**

Прохождение границы		Описание прохождения границы
от точки	до точки	
1	2	3
9145	9146	-
9146	9147	-
9147	9148	-
9148	9149	-
9149	9150	-
9150	9151	-
9151	9152	-
9152	9153	-
9153	9154	-
9154	9155	-
9155	9156	-
9156	9157	-
9157	9158	-
9158	9159	-
9159	9160	-
9160	9161	-
9161	9162	-
9162	9163	-
9163	9164	-
9164	9165	-
9165	9166	-
9166	9167	-
9167	9168	-
9168	9169	-
9169	9170	-
9170	9171	-
9171	9172	-
9172	9173	-
9173	9174	-
9174	9175	-
9175	9176	-
9176	9177	-
9177	9178	-
9178	9179	-
9179	9180	-
9180	9181	-

**Текстовое описание местоположения границ
населенных пунктов, территориальных зон, особо охраняемых природных
территорий, зон с особыми условиями использования территорий**

Прохождение границы		Описание прохождения границы
от точки	до точки	
1	2	3
9181	9182	-
9182	9183	-
9183	9184	-
9184	9185	-
9185	9186	-
9186	9187	-
9187	9188	-
9188	9189	-
9189	9190	-
9190	9191	-
9191	9192	-
9192	9193	-
9193	9194	-
9194	9195	-
9195	9196	-
9196	9197	-
9197	9198	-
9198	9199	-
9199	9200	-
9200	9201	-
9201	9202	-
9202	9203	-
9203	9204	-
9204	9205	-
9205	9206	-
9206	9207	-
9207	9208	-
9208	9209	-
9209	9210	-
9210	9211	-
9211	9212	-
9212	9213	-
9213	9214	-
9214	9215	-
9215	9216	-
9216	9217	-

**Текстовое описание местоположения границ
населенных пунктов, территориальных зон, особо охраняемых природных
территорий, зон с особыми условиями использования территорий**

Прохождение границы		Описание прохождения границы
от точки	до точки	
1	2	3
9217	9218	-
9218	9219	-
9219	9220	-
9220	9221	-
9221	9222	-
9222	9223	-
9223	9224	-
9224	9225	-
9225	9226	-
9226	9227	-
9227	9228	-
9228	9229	-
9229	9230	-
9230	9231	-
9231	9232	-
9232	9233	-
9233	9234	-
9234	9235	-
9235	9236	-
9236	9237	-
9237	9238	-
9238	9239	-
9239	9240	-
9240	9241	-
9241	9242	-
9242	9243	-
9243	9244	-
9244	9245	-
9245	9246	-
9246	9247	-
9247	9248	-
9248	9249	-
9249	9250	-
9250	9251	-
9251	9252	-
9252	9253	-

**Текстовое описание местоположения границ
населенных пунктов, территориальных зон, особо охраняемых природных
территорий, зон с особыми условиями использования территорий**

Прохождение границы		Описание прохождения границы
от точки	до точки	
1	2	3
9253	9254	-
9254	9255	-
9255	9256	-
9256	9257	-
9257	9258	-
9258	9259	-
9259	9260	-
9260	9261	-
9261	9262	-
9262	9263	-
9263	9264	-
9264	9265	-
9265	9266	-
9266	9267	-
9267	9014	-
9268	9269	-
9269	9270	-
9270	9271	-
9271	9272	-
9272	9273	-
9273	9274	-
9274	9275	-
9275	9276	-
9276	9277	-
9277	9278	-
9278	9279	-
9279	9280	-
9280	9281	-
9281	9282	-
9282	9283	-
9283	9284	-
9284	9285	-
9285	9286	-
9286	9287	-
9287	9288	-
9288	9289	-

**Текстовое описание местоположения границ
населенных пунктов, территориальных зон, особо охраняемых природных
территорий, зон с особыми условиями использования территорий**

Прохождение границы		Описание прохождения границы
от точки	до точки	
1	2	3
9289	9290	-
9290	9291	-
9291	9292	-
9292	9293	-
9293	9268	-
9294	9295	-
9295	9296	-
9296	9297	-
9297	9298	-
9298	9299	-
9299	9300	-
9300	9301	-
9301	9302	-
9302	9303	-
9303	9304	-
9304	9305	-
9305	9306	-
9306	9307	-
9307	9308	-
9308	9309	-
9309	9310	-
9310	9311	-
9311	9312	-
9312	9313	-
9313	9314	-
9314	9315	-
9315	9316	-
9316	9317	-
9317	9318	-
9318	9319	-
9319	9320	-
9320	9321	-
9321	9322	-
9322	9323	-
9323	9324	-
9324	9325	-

**Текстовое описание местоположения границ
населенных пунктов, территориальных зон, особо охраняемых природных
территорий, зон с особыми условиями использования территорий**

Прохождение границы		Описание прохождения границы
от точки	до точки	
1	2	3
9325	9326	-
9326	9327	-
9327	9328	-
9328	9329	-
9329	9330	-
9330	9331	-
9331	9332	-
9332	9333	-
9333	9334	-
9334	9335	-
9335	9336	-
9336	9337	-
9337	9294	-
9338	9339	-
9339	9340	-
9340	9341	-
9341	9342	-
9342	9343	-
9343	9344	-
9344	9345	-
9345	9346	-
9346	9347	-
9347	9348	-
9348	9349	-
9349	9350	-
9350	9351	-
9351	9352	-
9352	9353	-
9353	9354	-
9354	9355	-
9355	9356	-
9356	9357	-
9357	9358	-
9358	9359	-
9359	9360	-
9360	9361	-

**Текстовое описание местоположения границ
населенных пунктов, территориальных зон, особо охраняемых природных
территорий, зон с особыми условиями использования территорий**

Прохождение границы		Описание прохождения границы
от точки	до точки	
1	2	3
9361	9362	-
9362	9363	-
9363	9364	-
9364	9365	-
9365	9366	-
9366	9367	-
9367	9368	-
9368	9369	-
9369	9370	-
9370	9371	-
9371	9372	-
9372	9373	-
9373	9374	-
9374	9375	-
9375	9376	-
9376	9377	-
9377	9378	-
9378	9379	-
9379	9380	-
9380	9381	-
9381	9382	-
9382	9383	-
9383	9384	-
9384	9385	-
9385	9386	-
9386	9387	-
9387	9388	-
9388	9389	-
9389	9390	-
9390	9391	-
9391	9392	-
9392	9393	-
9393	9394	-
9394	9395	-
9395	9338	-
9396	9397	-

**Текстовое описание местоположения границ
населенных пунктов, территориальных зон, особо охраняемых природных
территорий, зон с особыми условиями использования территорий**

Прохождение границы		Описание прохождения границы
от точки	до точки	
1	2	3
9397	9398	-
9398	9399	-
9399	9400	-
9400	9401	-
9401	9402	-
9402	9403	-
9403	9404	-
9404	9405	-
9405	9406	-
9406	9407	-
9407	9408	-
9408	9409	-
9409	9410	-
9410	9411	-
9411	9412	-
9412	9413	-
9413	9414	-
9414	9415	-
9415	9416	-
9416	9417	-
9417	9418	-
9418	9419	-
9419	9420	-
9420	9421	-
9421	9422	-
9422	9423	-
9423	9424	-
9424	9425	-
9425	9396	-
9426	9427	-
9427	9428	-
9428	9429	-
9429	9430	-
9430	9431	-
9431	9432	-
9432	9433	-

**Текстовое описание местоположения границ
населенных пунктов, территориальных зон, особо охраняемых природных
территорий, зон с особыми условиями использования территорий**

Прохождение границы		Описание прохождения границы
от точки	до точки	
1	2	3
9433	9434	-
9434	9435	-
9435	9436	-
9436	9437	-
9437	9438	-
9438	9439	-
9439	9440	-
9440	9441	-
9441	9442	-
9442	9443	-
9443	9444	-
9444	9445	-
9445	9446	-
9446	9447	-
9447	9448	-
9448	9449	-
9449	9450	-
9450	9451	-
9451	9452	-
9452	9453	-
9453	9454	-
9454	9455	-
9455	9456	-
9456	9457	-
9457	9458	-
9458	9459	-
9459	9460	-
9460	9461	-
9461	9462	-
9462	9463	-
9463	9464	-
9464	9465	-
9465	9466	-
9466	9467	-
9467	9468	-
9468	9469	-

**Текстовое описание местоположения границ
населенных пунктов, территориальных зон, особо охраняемых природных
территорий, зон с особыми условиями использования территорий**

Прохождение границы		Описание прохождения границы
от точки	до точки	
1	2	3
9469	9470	-
9470	9471	-
9471	9472	-
9472	9473	-
9473	9474	-
9474	9475	-
9475	9476	-
9476	9477	-
9477	9478	-
9478	9479	-
9479	9480	-
9480	9481	-
9481	9482	-
9482	9483	-
9483	9484	-
9484	9485	-
9485	9486	-
9486	9487	-
9487	9488	-
9488	9489	-
9489	9490	-
9490	9491	-
9491	9492	-
9492	9493	-
9493	9494	-
9494	9495	-
9495	9496	-
9496	9497	-
9497	9498	-
9498	9499	-
9499	9500	-
9500	9501	-
9501	9502	-
9502	9503	-
9503	9504	-
9504	9505	-

**Текстовое описание местоположения границ
населенных пунктов, территориальных зон, особо охраняемых природных
территорий, зон с особыми условиями использования территорий**

Прохождение границы		Описание прохождения границы
от точки	до точки	
1	2	3
9505	9506	-
9506	9507	-
9507	9508	-
9508	9509	-
9509	9510	-
9510	9511	-
9511	9512	-
9512	9513	-
9513	9514	-
9514	9515	-
9515	9516	-
9516	9517	-
9517	9518	-
9518	9519	-
9519	9520	-
9520	9521	-
9521	9522	-
9522	9523	-
9523	9524	-
9524	9525	-
9525	9526	-
9526	9527	-
9527	9528	-
9528	9529	-
9529	9530	-
9530	9531	-
9531	9532	-
9532	9533	-
9533	9534	-
9534	9535	-
9535	9536	-
9536	9537	-
9537	9538	-
9538	9539	-
9539	9540	-
9540	9541	-

**Текстовое описание местоположения границ
населенных пунктов, территориальных зон, особо охраняемых природных
территорий, зон с особыми условиями использования территорий**

Прохождение границы		Описание прохождения границы
от точки	до точки	
1	2	3
9541	9542	-
9542	9543	-
9543	9544	-
9544	9545	-
9545	9546	-
9546	9547	-
9547	9548	-
9548	9549	-
9549	9550	-
9550	9551	-
9551	9552	-
9552	9553	-
9553	9554	-
9554	9555	-
9555	9556	-
9556	9557	-
9557	9558	-
9558	9559	-
9559	9560	-
9560	9561	-
9561	9562	-
9562	9563	-
9563	9564	-
9564	9565	-
9565	9566	-
9566	9567	-
9567	9568	-
9568	9569	-
9569	9570	-
9570	9571	-
9571	9572	-
9572	9573	-
9573	9574	-
9574	9575	-
9575	9576	-
9576	9577	-

**Текстовое описание местоположения границ
населенных пунктов, территориальных зон, особо охраняемых природных
территорий, зон с особыми условиями использования территорий**

Прохождение границы		Описание прохождения границы
от точки	до точки	
1	2	3
9577	9578	-
9578	9579	-
9579	9580	-
9580	9581	-
9581	9582	-
9582	9583	-
9583	9584	-
9584	9585	-
9585	9586	-
9586	9587	-
9587	9588	-
9588	9589	-
9589	9590	-
9590	9591	-
9591	9592	-
9592	9593	-
9593	9594	-
9594	9595	-
9595	9596	-
9596	9597	-
9597	9598	-
9598	9599	-
9599	9600	-
9600	9601	-
9601	9602	-
9602	9603	-
9603	9604	-
9604	9605	-
9605	9606	-
9606	9607	-
9607	9608	-
9608	9609	-
9609	9610	-
9610	9611	-
9611	9612	-
9612	9613	-

**Текстовое описание местоположения границ
населенных пунктов, территориальных зон, особо охраняемых природных
территорий, зон с особыми условиями использования территорий**

Прохождение границы		Описание прохождения границы
от точки	до точки	
1	2	3
9613	9614	-
9614	9615	-
9615	9616	-
9616	9617	-
9617	9618	-
9618	9619	-
9619	9620	-
9620	9621	-
9621	9622	-
9622	9623	-
9623	9624	-
9624	9426	-
9625	9626	-
9626	9627	-
9627	9628	-
9628	9629	-
9629	9630	-
9630	9631	-
9631	9632	-
9632	9633	-
9633	9634	-
9634	9635	-
9635	9636	-
9636	9637	-
9637	9638	-
9638	9639	-
9639	9640	-
9640	9641	-
9641	9642	-
9642	9643	-
9643	9644	-
9644	9645	-
9645	9646	-
9646	9647	-
9647	9648	-
9648	9649	-

**Текстовое описание местоположения границ
населенных пунктов, территориальных зон, особо охраняемых природных
территорий, зон с особыми условиями использования территорий**

Прохождение границы		Описание прохождения границы
от точки	до точки	
1	2	3
9649	9650	-
9650	9651	-
9651	9652	-
9652	9653	-
9653	9654	-
9654	9655	-
9655	9656	-
9656	9657	-
9657	9658	-
9658	9659	-
9659	9660	-
9660	9661	-
9661	9662	-
9662	9663	-
9663	9664	-
9664	9665	-
9665	9666	-
9666	9667	-
9667	9668	-
9668	9669	-
9669	9670	-
9670	9671	-
9671	9672	-
9672	9673	-
9673	9674	-
9674	9675	-
9675	9676	-
9676	9677	-
9677	9678	-
9678	9679	-
9679	9680	-
9680	9681	-
9681	9682	-
9682	9683	-
9683	9684	-
9684	9685	-

Текстовое описание местоположения границ населенных пунктов, территориальных зон, особо охраняемых природных территорий, зон с особыми условиями использования территорий

Прохождение границы		Описание прохождения границы
от точки	до точки	
1	2	3
9685	9686	-
9686	9687	-
9687	9688	-
9688	9689	-
9689	9690	-
9690	9691	-
9691	9692	-
9692	9693	-
9693	9694	-
9694	9695	-
9695	9696	-
9696	9697	-
9697	9698	-
9698	9699	-
9699	9700	-
9700	9701	-
9701	9702	-
9702	9703	-
9703	9704	-
9704	9705	-
9705	9706	-
9706	9707	-
9707	9708	-
9708	9709	-
9709	9710	-
9710	9711	-
9711	9712	-
9712	9713	-
9713	9714	-
9714	9715	-
9715	9716	-
9716	9717	-
9717	9718	-
9718	9719	-
9719	9720	-
9720	9721	-

**Текстовое описание местоположения границ
населенных пунктов, территориальных зон, особо охраняемых природных
территорий, зон с особыми условиями использования территорий**

Прохождение границы		Описание прохождения границы
от точки	до точки	
1	2	3
9721	9722	-
9722	9723	-
9723	9724	-
9724	9725	-
9725	9726	-
9726	9727	-
9727	9728	-
9728	9729	-
9729	9730	-
9730	9731	-
9731	9732	-
9732	9733	-
9733	9734	-
9734	9735	-
9735	9736	-
9736	9737	-
9737	9738	-
9738	9739	-
9739	9740	-
9740	9741	-
9741	9742	-
9742	9743	-
9743	9744	-
9744	9745	-
9745	9746	-
9746	9747	-
9747	9748	-
9748	9749	-
9749	9750	-
9750	9751	-
9751	9752	-
9752	9753	-
9753	9754	-
9754	9755	-
9755	9756	-
9756	9757	-

**Текстовое описание местоположения границ
населенных пунктов, территориальных зон, особо охраняемых природных
территорий, зон с особыми условиями использования территорий**

Прохождение границы		Описание прохождения границы
от точки	до точки	
1	2	3
9757	9758	-
9758	9759	-
9759	9760	-
9760	9761	-
9761	9762	-
9762	9763	-
9763	9764	-
9764	9765	-
9765	9766	-
9766	9767	-
9767	9768	-
9768	9769	-
9769	9770	-
9770	9771	-
9771	9772	-
9772	9773	-
9773	9774	-
9774	9775	-
9775	9776	-
9776	9777	-
9777	9778	-
9778	9779	-
9779	9780	-
9780	9781	-
9781	9782	-
9782	9783	-
9783	9784	-
9784	9785	-
9785	9786	-
9786	9787	-
9787	9788	-
9788	9789	-
9789	9790	-
9790	9791	-
9791	9792	-
9792	9793	-

**Текстовое описание местоположения границ
населенных пунктов, территориальных зон, особо охраняемых природных
территорий, зон с особыми условиями использования территорий**

Прохождение границы		Описание прохождения границы
от точки	до точки	
1	2	3
9793	9794	-
9794	9795	-
9795	9796	-
9796	9797	-
9797	9798	-
9798	9799	-
9799	9800	-
9800	9801	-
9801	9802	-
9802	9803	-
9803	9804	-
9804	9805	-
9805	9806	-
9806	9807	-
9807	9808	-
9808	9809	-
9809	9810	-
9810	9811	-
9811	9812	-
9812	9813	-
9813	9814	-
9814	9815	-
9815	9816	-
9816	9817	-
9817	9625	-
9818	9819	-
9819	9820	-
9820	9821	-
9821	9822	-
9822	9823	-
9823	9824	-
9824	9825	-
9825	9826	-
9826	9827	-
9827	9828	-
9828	9829	-

**Текстовое описание местоположения границ
населенных пунктов, территориальных зон, особо охраняемых природных
территорий, зон с особыми условиями использования территорий**

Прохождение границы		Описание прохождения границы
от точки	до точки	
1	2	3
9829	9830	-
9830	9831	-
9831	9832	-
9832	9833	-
9833	9834	-
9834	9835	-
9835	9836	-
9836	9837	-
9837	9838	-
9838	9839	-
9839	9840	-
9840	9841	-
9841	9842	-
9842	9843	-
9843	9844	-
9844	9845	-
9845	9846	-
9846	9847	-
9847	9848	-
9848	9849	-
9849	9850	-
9850	9851	-
9851	9852	-
9852	9853	-
9853	9854	-
9854	9855	-
9855	9856	-
9856	9857	-
9857	9818	-
9858	9859	-
9859	9860	-
9860	9861	-
9861	9858	-
9862	9863	-
9863	9864	-
9864	9865	-

**Текстовое описание местоположения границ
населенных пунктов, территориальных зон, особо охраняемых природных
территорий, зон с особыми условиями использования территорий**

Прохождение границы		Описание прохождения границы
от точки	до точки	
1	2	3
9865	9866	-
9866	9867	-
9867	9868	-
9868	9869	-
9869	9870	-
9870	9871	-
9871	9872	-
9872	9862	-
9873	9874	-
9874	9875	-
9875	9876	-
9876	9877	-
9877	9878	-
9878	9879	-
9879	9880	-
9880	9881	-
9881	9882	-
9882	9883	-
9883	9884	-
9884	9885	-
9885	9886	-
9886	9887	-
9887	9888	-
9888	9889	-
9889	9890	-
9890	9891	-
9891	9892	-
9892	9893	-
9893	9894	-
9894	9895	-
9895	9896	-
9896	9897	-
9897	9898	-
9898	9899	-
9899	9900	-
9900	9901	-

**Текстовое описание местоположения границ
населенных пунктов, территориальных зон, особо охраняемых природных
территорий, зон с особыми условиями использования территорий**

Прохождение границы		Описание прохождения границы
от точки	до точки	
1	2	3
9901	9902	-
9902	9903	-
9903	9904	-
9904	9905	-
9905	9906	-
9906	9907	-
9907	9908	-
9908	9909	-
9909	9910	-
9910	9911	-
9911	9912	-
9912	9913	-
9913	9914	-
9914	9915	-
9915	9916	-
9916	9917	-
9917	9918	-
9918	9919	-
9919	9920	-
9920	9921	-
9921	9922	-
9922	9923	-
9923	9924	-
9924	9925	-
9925	9926	-
9926	9927	-
9927	9928	-
9928	9929	-
9929	9930	-
9930	9931	-
9931	9932	-
9932	9933	-
9933	9934	-
9934	9935	-
9935	9936	-
9936	9937	-

**Текстовое описание местоположения границ
населенных пунктов, территориальных зон, особо охраняемых природных
территорий, зон с особыми условиями использования территорий**

Прохождение границы		Описание прохождения границы
от точки	до точки	
1	2	3
9937	9938	-
9938	9939	-
9939	9940	-
9940	9941	-
9941	9942	-
9942	9943	-
9943	9944	-
9944	9945	-
9945	9946	-
9946	9947	-
9947	9948	-
9948	9949	-
9949	9950	-
9950	9951	-
9951	9952	-
9952	9953	-
9953	9954	-
9954	9955	-
9955	9956	-
9956	9957	-
9957	9958	-
9958	9959	-
9959	9960	-
9960	9961	-
9961	9962	-
9962	9963	-
9963	9964	-
9964	9965	-
9965	9966	-
9966	9967	-
9967	9968	-
9968	9969	-
9969	9970	-
9970	9971	-
9971	9972	-
9972	9973	-

**Текстовое описание местоположения границ
населенных пунктов, территориальных зон, особо охраняемых природных
территорий, зон с особыми условиями использования территорий**

Прохождение границы		Описание прохождения границы
от точки	до точки	
1	2	3
9973	9974	-
9974	9975	-
9975	9976	-
9976	9977	-
9977	9978	-
9978	9979	-
9979	9980	-
9980	9981	-
9981	9982	-
9982	9983	-
9983	9984	-
9984	9985	-
9985	9986	-
9986	9987	-
9987	9988	-
9988	9989	-
9989	9990	-
9990	9991	-
9991	9992	-
9992	9993	-
9993	9994	-
9994	9995	-
9995	9996	-
9996	9997	-
9997	9998	-
9998	9999	-
9999	10000	-
10000	10001	-
10001	10002	-
10002	10003	-
10003	10004	-
10004	10005	-
10005	10006	-
10006	10007	-
10007	10008	-
10008	10009	-

**Текстовое описание местоположения границ
населенных пунктов, территориальных зон, особо охраняемых природных
территорий, зон с особыми условиями использования территорий**

Прохождение границы		Описание прохождения границы
от точки	до точки	
1	2	3
10009	10010	-
10010	10011	-
10011	10012	-
10012	10013	-
10013	10014	-
10014	10015	-
10015	10016	-
10016	10017	-
10017	10018	-
10018	10019	-
10019	10020	-
10020	10021	-
10021	10022	-
10022	10023	-
10023	10024	-
10024	10025	-
10025	10026	-
10026	10027	-
10027	10028	-
10028	10029	-
10029	10030	-
10030	10031	-
10031	10032	-
10032	10033	-
10033	10034	-
10034	10035	-
10035	10036	-
10036	10037	-
10037	10038	-
10038	10039	-
10039	10040	-
10040	10041	-
10041	10042	-
10042	10043	-
10043	10044	-
10044	10045	-

**Текстовое описание местоположения границ
населенных пунктов, территориальных зон, особо охраняемых природных
территорий, зон с особыми условиями использования территорий**

Прохождение границы		Описание прохождения границы
от точки	до точки	
1	2	3
10045	10046	-
10046	10047	-
10047	10048	-
10048	10049	-
10049	10050	-
10050	10051	-
10051	10052	-
10052	10053	-
10053	10054	-
10054	10055	-
10055	10056	-
10056	10057	-
10057	10058	-
10058	10059	-
10059	10060	-
10060	10061	-
10061	10062	-
10062	10063	-
10063	10064	-
10064	10065	-
10065	10066	-
10066	10067	-
10067	10068	-
10068	10069	-
10069	10070	-
10070	10071	-
10071	10072	-
10072	10073	-
10073	10074	-
10074	10075	-
10075	10076	-
10076	10077	-
10077	10078	-
10078	10079	-
10079	10080	-
10080	10081	-

**Текстовое описание местоположения границ
населенных пунктов, территориальных зон, особо охраняемых природных
территорий, зон с особыми условиями использования территорий**

Прохождение границы		Описание прохождения границы
от точки	до точки	
1	2	3
10081	10082	-
10082	10083	-
10083	10084	-
10084	10085	-
10085	10086	-
10086	10087	-
10087	10088	-
10088	10089	-
10089	10090	-
10090	10091	-
10091	10092	-
10092	10093	-
10093	10094	-
10094	10095	-
10095	10096	-
10096	10097	-
10097	10098	-
10098	10099	-
10099	10100	-
10100	10101	-
10101	10102	-
10102	10103	-
10103	10104	-
10104	10105	-
10105	10106	-
10106	10107	-
10107	10108	-
10108	10109	-
10109	10110	-
10110	10111	-
10111	10112	-
10112	10113	-
10113	10114	-
10114	10115	-
10115	10116	-
10116	10117	-

**Текстовое описание местоположения границ
населенных пунктов, территориальных зон, особо охраняемых природных
территорий, зон с особыми условиями использования территорий**

Прохождение границы		Описание прохождения границы
от точки	до точки	
1	2	3
10117	10118	-
10118	10119	-
10119	10120	-
10120	10121	-
10121	10122	-
10122	10123	-
10123	10124	-
10124	10125	-
10125	10126	-
10126	10127	-
10127	10128	-
10128	10129	-
10129	10130	-
10130	10131	-
10131	10132	-
10132	10133	-
10133	10134	-
10134	10135	-
10135	10136	-
10136	10137	-
10137	10138	-
10138	10139	-
10139	10140	-
10140	10141	-
10141	10142	-
10142	10143	-
10143	10144	-
10144	10145	-
10145	10146	-
10146	10147	-
10147	10148	-
10148	10149	-
10149	10150	-
10150	10151	-
10151	10152	-
10152	10153	-

**Текстовое описание местоположения границ
населенных пунктов, территориальных зон, особо охраняемых природных
территорий, зон с особыми условиями использования территорий**

Прохождение границы		Описание прохождения границы
от точки	до точки	
1	2	3
10153	10154	-
10154	10155	-
10155	10156	-
10156	10157	-
10157	10158	-
10158	10159	-
10159	10160	-
10160	10161	-
10161	10162	-
10162	10163	-
10163	10164	-
10164	10165	-
10165	10166	-
10166	10167	-
10167	10168	-
10168	10169	-
10169	10170	-
10170	10171	-
10171	10172	-
10172	10173	-
10173	10174	-
10174	10175	-
10175	10176	-
10176	10177	-
10177	10178	-
10178	10179	-
10179	10180	-
10180	10181	-
10181	10182	-
10182	10183	-
10183	10184	-
10184	10185	-
10185	10186	-
10186	10187	-
10187	10188	-
10188	10189	-

**Текстовое описание местоположения границ
населенных пунктов, территориальных зон, особо охраняемых природных
территорий, зон с особыми условиями использования территорий**

Прохождение границы		Описание прохождения границы
от точки	до точки	
1	2	3
10189	10190	-
10190	10191	-
10191	10192	-
10192	10193	-
10193	10194	-
10194	10195	-
10195	10196	-
10196	10197	-
10197	10198	-
10198	10199	-
10199	10200	-
10200	10201	-
10201	10202	-
10202	10203	-
10203	10204	-
10204	10205	-
10205	10206	-
10206	10207	-
10207	10208	-
10208	10209	-
10209	10210	-
10210	10211	-
10211	10212	-
10212	10213	-
10213	10214	-
10214	10215	-
10215	10216	-
10216	10217	-
10217	10218	-
10218	10219	-
10219	10220	-
10220	10221	-
10221	10222	-
10222	10223	-
10223	10224	-
10224	10225	-

**Текстовое описание местоположения границ
населенных пунктов, территориальных зон, особо охраняемых природных
территорий, зон с особыми условиями использования территорий**

Прохождение границы		Описание прохождения границы
от точки	до точки	
1	2	3
10225	10226	-
10226	10227	-
10227	10228	-
10228	10229	-
10229	10230	-
10230	10231	-
10231	10232	-
10232	10233	-
10233	10234	-
10234	10235	-
10235	10236	-
10236	10237	-
10237	10238	-
10238	10239	-
10239	10240	-
10240	10241	-
10241	10242	-
10242	10243	-
10243	10244	-
10244	10245	-
10245	10246	-
10246	10247	-
10247	10248	-
10248	10249	-
10249	10250	-
10250	10251	-
10251	10252	-
10252	10253	-
10253	10254	-
10254	10255	-
10255	10256	-
10256	10257	-
10257	10258	-
10258	10259	-
10259	10260	-
10260	10261	-

**Текстовое описание местоположения границ
населенных пунктов, территориальных зон, особо охраняемых природных
территорий, зон с особыми условиями использования территорий**

Прохождение границы		Описание прохождения границы
от точки	до точки	
1	2	3
10261	10262	-
10262	10263	-
10263	10264	-
10264	10265	-
10265	10266	-
10266	10267	-
10267	10268	-
10268	10269	-
10269	10270	-
10270	10271	-
10271	10272	-
10272	10273	-
10273	10274	-
10274	10275	-
10275	10276	-
10276	10277	-
10277	10278	-
10278	10279	-
10279	10280	-
10280	10281	-
10281	10282	-
10282	10283	-
10283	10284	-
10284	10285	-
10285	10286	-
10286	10287	-
10287	10288	-
10288	10289	-
10289	10290	-
10290	10291	-
10291	10292	-
10292	10293	-
10293	10294	-
10294	10295	-
10295	10296	-
10296	10297	-

**Текстовое описание местоположения границ
населенных пунктов, территориальных зон, особо охраняемых природных
территорий, зон с особыми условиями использования территорий**

Прохождение границы		Описание прохождения границы
от точки	до точки	
1	2	3
10297	10298	-
10298	10299	-
10299	10300	-
10300	10301	-
10301	10302	-
10302	10303	-
10303	10304	-
10304	10305	-
10305	10306	-
10306	10307	-
10307	10308	-
10308	10309	-
10309	10310	-
10310	10311	-
10311	10312	-
10312	10313	-
10313	10314	-
10314	10315	-
10315	10316	-
10316	10317	-
10317	9873	-
10318	10319	-
10319	10320	-
10320	10321	-
10321	10322	-
10322	10323	-
10323	10324	-
10324	10325	-
10325	10326	-
10326	10327	-
10327	10328	-
10328	10329	-
10329	10330	-
10330	10331	-
10331	10332	-
10332	10333	-

**Текстовое описание местоположения границ
населенных пунктов, территориальных зон, особо охраняемых природных
территорий, зон с особыми условиями использования территорий**

Прохождение границы		Описание прохождения границы
от точки	до точки	
1	2	3
10333	10334	-
10334	10335	-
10335	10336	-
10336	10337	-
10337	10338	-
10338	10339	-
10339	10340	-
10340	10341	-
10341	10342	-
10342	10343	-
10343	10344	-
10344	10345	-
10345	10346	-
10346	10347	-
10347	10348	-
10348	10349	-
10349	10350	-
10350	10351	-
10351	10352	-
10352	10353	-
10353	10354	-
10354	10355	-
10355	10356	-
10356	10357	-
10357	10358	-
10358	10359	-
10359	10360	-
10360	10361	-
10361	10362	-
10362	10363	-
10363	10364	-
10364	10365	-
10365	10366	-
10366	10367	-
10367	10368	-
10368	10369	-

**Текстовое описание местоположения границ
населенных пунктов, территориальных зон, особо охраняемых природных
территорий, зон с особыми условиями использования территорий**

Прохождение границы		Описание прохождения границы
от точки	до точки	
1	2	3
10369	10370	-
10370	10371	-
10371	10372	-
10372	10373	-
10373	10374	-
10374	10375	-
10375	10376	-
10376	10377	-
10377	10378	-
10378	10379	-
10379	10380	-
10380	10381	-
10381	10382	-
10382	10383	-
10383	10384	-
10384	10385	-
10385	10386	-
10386	10387	-
10387	10388	-
10388	10389	-
10389	10390	-
10390	10391	-
10391	10392	-
10392	10393	-
10393	10394	-
10394	10395	-
10395	10396	-
10396	10397	-
10397	10398	-
10398	10399	-
10399	10400	-
10400	10401	-
10401	10402	-
10402	10403	-
10403	10404	-
10404	10405	-

**Текстовое описание местоположения границ
населенных пунктов, территориальных зон, особо охраняемых природных
территорий, зон с особыми условиями использования территорий**

Прохождение границы		Описание прохождения границы
от точки	до точки	
1	2	3
10405	10406	-
10406	10407	-
10407	10408	-
10408	10409	-
10409	10410	-
10410	10411	-
10411	10412	-
10412	10413	-
10413	10414	-
10414	10415	-
10415	10416	-
10416	10417	-
10417	10418	-
10418	10419	-
10419	10420	-
10420	10421	-
10421	10422	-
10422	10423	-
10423	10424	-
10424	10425	-
10425	10426	-
10426	10427	-
10427	10428	-
10428	10429	-
10429	10430	-
10430	10431	-
10431	10432	-
10432	10433	-
10433	10434	-
10434	10435	-
10435	10436	-
10436	10437	-
10437	10438	-
10438	10439	-
10439	10440	-
10440	10441	-

**Текстовое описание местоположения границ
населенных пунктов, территориальных зон, особо охраняемых природных
территорий, зон с особыми условиями использования территорий**

Прохождение границы		Описание прохождения границы
от точки	до точки	
1	2	3
10441	10442	-
10442	10443	-
10443	10444	-
10444	10445	-
10445	10446	-
10446	10447	-
10447	10448	-
10448	10449	-
10449	10450	-
10450	10451	-
10451	10452	-
10452	10453	-
10453	10454	-
10454	10455	-
10455	10456	-
10456	10457	-
10457	10458	-
10458	10459	-
10459	10460	-
10460	10461	-
10461	10462	-
10462	10463	-
10463	10464	-
10464	10465	-
10465	10466	-
10466	10467	-
10467	10468	-
10468	10469	-
10469	10470	-
10470	10471	-
10471	10472	-
10472	10473	-
10473	10474	-
10474	10475	-
10475	10476	-
10476	10477	-

**Текстовое описание местоположения границ
населенных пунктов, территориальных зон, особо охраняемых природных
территорий, зон с особыми условиями использования территорий**

Прохождение границы		Описание прохождения границы
от точки	до точки	
1	2	3
10477	10478	-
10478	10479	-
10479	10480	-
10480	10481	-
10481	10482	-
10482	10483	-
10483	10484	-
10484	10485	-
10485	10486	-
10486	10487	-
10487	10488	-
10488	10489	-
10489	10490	-
10490	10491	-
10491	10492	-
10492	10493	-
10493	10494	-
10494	10495	-
10495	10496	-
10496	10497	-
10497	10498	-
10498	10499	-
10499	10500	-
10500	10501	-
10501	10502	-
10502	10503	-
10503	10504	-
10504	10505	-
10505	10506	-
10506	10507	-
10507	10508	-
10508	10509	-
10509	10510	-
10510	10511	-
10511	10512	-
10512	10513	-

**Текстовое описание местоположения границ
населенных пунктов, территориальных зон, особо охраняемых природных
территорий, зон с особыми условиями использования территорий**

Прохождение границы		Описание прохождения границы
от точки	до точки	
1	2	3
10513	10514	-
10514	10515	-
10515	10516	-
10516	10517	-
10517	10518	-
10518	10519	-
10519	10520	-
10520	10521	-
10521	10522	-
10522	10523	-
10523	10524	-
10524	10525	-
10525	10526	-
10526	10527	-
10527	10528	-
10528	10529	-
10529	10530	-
10530	10531	-
10531	10532	-
10532	10533	-
10533	10534	-
10534	10535	-
10535	10536	-
10536	10537	-
10537	10538	-
10538	10539	-
10539	10540	-
10540	10541	-
10541	10542	-
10542	10543	-
10543	10544	-
10544	10545	-
10545	10546	-
10546	10547	-
10547	10548	-
10548	10549	-

**Текстовое описание местоположения границ
населенных пунктов, территориальных зон, особо охраняемых природных
территорий, зон с особыми условиями использования территорий**

Прохождение границы		Описание прохождения границы
от точки	до точки	
1	2	3
10549	10550	-
10550	10551	-
10551	10552	-
10552	10553	-
10553	10554	-
10554	10555	-
10555	10556	-
10556	10557	-
10557	10558	-
10558	10559	-
10559	10560	-
10560	10318	-
10561	10562	-
10562	10563	-
10563	10564	-
10564	10565	-
10565	10566	-
10566	10567	-
10567	10568	-
10568	10569	-
10569	10570	-
10570	10571	-
10571	10572	-
10572	10573	-
10573	10574	-
10574	10575	-
10575	10576	-
10576	10577	-
10577	10578	-
10578	10579	-
10579	10580	-
10580	10581	-
10581	10582	-
10582	10583	-
10583	10584	-
10584	10585	-

**Текстовое описание местоположения границ
населенных пунктов, территориальных зон, особо охраняемых природных
территорий, зон с особыми условиями использования территорий**

Прохождение границы		Описание прохождения границы
от точки	до точки	
1	2	3
10585	10586	-
10586	10587	-
10587	10588	-
10588	10589	-
10589	10590	-
10590	10591	-
10591	10561	-
10592	10593	-
10593	10594	-
10594	10595	-
10595	10596	-
10596	10597	-
10597	10598	-
10598	10599	-
10599	10600	-
10600	10601	-
10601	10602	-
10602	10603	-
10603	10604	-
10604	10605	-
10605	10606	-
10606	10607	-
10607	10608	-
10608	10609	-
10609	10610	-
10610	10611	-
10611	10612	-
10612	10613	-
10613	10614	-
10614	10615	-
10615	10616	-
10616	10617	-
10617	10618	-
10618	10619	-
10619	10620	-
10620	10621	-

**Текстовое описание местоположения границ
населенных пунктов, территориальных зон, особо охраняемых природных
территорий, зон с особыми условиями использования территорий**

Прохождение границы		Описание прохождения границы
от точки	до точки	
1	2	3
10621	10622	-
10622	10623	-
10623	10624	-
10624	10625	-
10625	10626	-
10626	10627	-
10627	10628	-
10628	10629	-
10629	10630	-
10630	10631	-
10631	10632	-
10632	10633	-
10633	10634	-
10634	10635	-
10635	10636	-
10636	10637	-
10637	10638	-
10638	10639	-
10639	10640	-
10640	10641	-
10641	10642	-
10642	10643	-
10643	10644	-
10644	10645	-
10645	10646	-
10646	10647	-
10647	10648	-
10648	10649	-
10649	10650	-
10650	10651	-
10651	10652	-
10652	10653	-
10653	10654	-
10654	10655	-
10655	10656	-
10656	10657	-

**Текстовое описание местоположения границ
населенных пунктов, территориальных зон, особо охраняемых природных
территорий, зон с особыми условиями использования территорий**

Прохождение границы		Описание прохождения границы
от точки	до точки	
1	2	3
10657	10658	-
10658	10659	-
10659	10660	-
10660	10661	-
10661	10662	-
10662	10663	-
10663	10664	-
10664	10665	-
10665	10666	-
10666	10667	-
10667	10668	-
10668	10669	-
10669	10670	-
10670	10671	-
10671	10672	-
10672	10673	-
10673	10674	-
10674	10675	-
10675	10676	-
10676	10677	-
10677	10678	-
10678	10592	-