

ОПИСАНИЕ МЕСТОПОЛОЖЕНИЯ ГРАНИЦ

территориальная зона "Зона озеленения общего пользования"

(наименование объекта, местоположение границ которого описано (далее - объект))

Раздел 1

Сведения об объекте

№ п/п	Характеристики объекта	Описание характеристик
1	2	3
1.	Местоположение объекта	Ленинградская область, район Выборгский, сельское поселение Первомайское
2.	Площадь объекта +/- величина погрешности определения площади (Р +/- Дельта Р)	615034 +/- 13724 м ²
3.	Иные характеристики объекта	-

Раздел 2

Сведения о местоположении границ объекта

1. Система координат МСК 47 зона 1

2. Сведения о характерных точках границ объекта

Обозначение характерных точек границ	Координаты, м		Метод определения координат характерной точки	Средняя квадратическая погрешность положения характерной точки (Mt), м	Описание обозначения точки на местности (при наличии)
	X	Y			
1	2	3	4	5	6
1	466383.59	1356623.04	Картометрический метод	5.0	-
2	466383.59	1356623.04	Картометрический метод	5.0	-
3	466387.09	1356615.64	Картометрический метод	5.0	-
4	466387.10	1356615.62	Картометрический метод	5.0	-
5	466389.46	1356610.62	Картометрический метод	5.0	-
6	466425.46	1356587.99	Картометрический метод	5.0	-
7	466425.75	1356587.81	Картометрический метод	5.0	-
8	466425.64	1356588.25	Картометрический метод	5.0	-
9	466420.45	1356610.70	Картометрический метод	5.0	-
10	466418.92	1356613.83	Картометрический метод	5.0	-
11	466417.45	1356615.52	Картометрический метод	5.0	-
12	466413.48	1356618.50	Картометрический метод	5.0	-
13	466408.91	1356622.73	Картометрический метод	5.0	-
14	466407.57	1356623.77	Картометрический метод	5.0	-
15	466404.41	1356624.59	Картометрический метод	5.0	-
16	466393.02	1356623.70	Картометрический метод	5.0	-
17	466387.15	1356623.53	Картометрический метод	5.0	-
18	466384.01	1356623.33	Картометрический метод	5.0	-
1	466383.59	1356623.04	Картометрический метод	5.0	-
19	466432.61	1356965.96	Картометрический метод	5.0	-
20	466428.28	1356971.95	Картометрический метод	5.0	-
21	466419.27	1356979.18	Картометрический метод	5.0	-

2. Сведения о характерных точках границ объекта					
Обозначение характерных точек границ	Координаты, м		Метод определения координат характерной точки	Средняя квадратическая погрешность положения характерной точки (Mt), м	Описание обозначения точки на местности (при наличии)
	X	Y			
1	2	3	4	5	6
22	466418.49	1356981.20	Картометрический метод	5.0	-
23	466418.56	1356984.38	Картометрический метод	5.0	-
24	466418.51	1356985.45	Картометрический метод	5.0	-
25	466415.24	1356989.67	Картометрический метод	5.0	-
26	466408.01	1356998.69	Картометрический метод	5.0	-
27	466406.08	1357001.04	Картометрический метод	5.0	-
28	466388.79	1356882.70	Картометрический метод	5.0	-
29	466388.79	1356882.71	Картометрический метод	5.0	-
30	466395.78	1356888.81	Картометрический метод	5.0	-
31	466401.27	1356891.42	Картометрический метод	5.0	-
32	466406.07	1356894.24	Картометрический метод	5.0	-
33	466409.14	1356896.44	Картометрический метод	5.0	-
34	466414.62	1356901.59	Картометрический метод	5.0	-
35	466422.36	1356910.00	Картометрический метод	5.0	-
36	466427.70	1356915.74	Картометрический метод	5.0	-
37	466429.46	1356918.75	Картометрический метод	5.0	-
38	466429.93	1356922.12	Картометрический метод	5.0	-
39	466429.70	1356927.34	Картометрический метод	5.0	-
40	466429.79	1356930.15	Картометрический метод	5.0	-
41	466430.37	1356932.17	Картометрический метод	5.0	-
42	466432.77	1356935.55	Картометрический метод	5.0	-
43	466435.62	1356940.36	Картометрический метод	5.0	-
44	466436.37	1356942.80	Картометрический метод	5.0	-
45	466436.88	1356947.68	Картометрический метод	5.0	-
46	466436.41	1356952.58	Картометрический метод	5.0	-
47	466433.94	1356962.43	Картометрический метод	5.0	-

2. Сведения о характерных точках границ объекта					
Обозначение характерных точек границ	Координаты, м		Метод определения координат характерной точки	Средняя квадратическая погрешность положения характерной точки (Mt), м	Описание обозначения точки на местности (при наличии)
	X	Y			
1	2	3	4	5	6
19	466432.61	1356965.96	Картометрический метод	5.0	-
48	466448.78	1356422.99	Картометрический метод	5.0	-
49	466447.30	1356421.62	Картометрический метод	5.0	-
50	466447.80	1356419.08	Картометрический метод	5.0	-
51	466448.54	1356418.27	Картометрический метод	5.0	-
52	466448.87	1356417.91	Картометрический метод	5.0	-
53	466452.43	1356416.98	Картометрический метод	5.0	-
54	466455.31	1356417.72	Картометрический метод	5.0	-
55	466462.82	1356423.42	Картометрический метод	5.0	-
56	466464.46	1356425.34	Картометрический метод	5.0	-
57	466461.49	1356428.99	Картометрический метод	5.0	-
58	466459.97	1356433.41	Картометрический метод	5.0	-
59	466453.94	1356427.80	Картометрический метод	5.0	-
48	466448.78	1356422.99	Картометрический метод	5.0	-
60	466421.11	1357103.94	Картометрический метод	5.0	-
61	466420.95	1357102.87	Картометрический метод	5.0	-
62	466423.48	1357102.11	Картометрический метод	5.0	-
63	466424.52	1357101.62	Картометрический метод	5.0	-
64	466441.53	1357100.84	Картометрический метод	5.0	-
65	466467.51	1357070.02	Картометрический метод	5.0	-
66	466473.43	1357066.03	Картометрический метод	5.0	-
67	466486.95	1357058.79	Картометрический метод	5.0	-
68	466494.72	1357055.59	Картометрический метод	5.0	-
69	466498.26	1357054.37	Картометрический метод	5.0	-
70	466501.15	1357053.55	Картометрический метод	5.0	-
71	466505.29	1357052.97	Картометрический метод	5.0	-

2. Сведения о характерных точках границ объекта					
Обозначение характерных точек границ	Координаты, м		Метод определения координат характерной точки	Средняя квадратическая погрешность положения характерной точки (Mt), м	Описание обозначения точки на местности (при наличии)
	X	Y			
1	2	3	4	5	6
72	466508.27	1357053.09	Картометрический метод	5.0	-
73	466508.82	1357052.63	Картометрический метод	5.0	-
74	466423.81	1357124.41	Картометрический метод	5.0	-
75	466423.06	1357118.09	Картометрический метод	5.0	-
76	466423.06	1357118.09	Картометрический метод	5.0	-
77	466422.13	1357110.92	Картометрический метод	5.0	-
60	466421.11	1357103.94	Картометрический метод	5.0	-
78	466569.44	1355579.60	Картометрический метод	5.0	-
79	466574.41	1355583.55	Картометрический метод	5.0	-
80	466576.81	1355585.46	Картометрический метод	5.0	-
81	466578.24	1355586.60	Картометрический метод	5.0	-
82	466595.97	1355600.68	Картометрический метод	5.0	-
83	466603.38	1355606.27	Картометрический метод	5.0	-
84	466609.20	1355618.62	Картометрический метод	5.0	-
85	466609.34	1355619.33	Картометрический метод	5.0	-
86	466610.50	1355625.36	Картометрический метод	5.0	-
87	466613.48	1355640.87	Картометрический метод	5.0	-
88	466608.28	1355661.46	Картометрический метод	5.0	-
89	466591.69	1355642.01	Картометрический метод	5.0	-
90	466581.54	1355643.62	Картометрический метод	5.0	-
91	466576.71	1355644.39	Картометрический метод	5.0	-
92	466574.13	1355628.19	Картометрический метод	5.0	-
93	466574.13	1355628.20	Картометрический метод	5.0	-
94	466573.18	1355622.24	Картометрический метод	5.0	-
78	466569.44	1355579.60	Картометрический метод	5.0	-
95	466684.17	1356415.38	Картометрический метод	5.0	-

2. Сведения о характерных точках границ объекта					
Обозначение характерных точек границ	Координаты, м		Метод определения координат характерной точки	Средняя квадратическая погрешность положения характерной точки (Mt), м	Описание обозначения точки на местности (при наличии)
	X	Y			
1	2	3	4	5	6
96	466683.26	1356417.41	Картометрический метод	5.0	-
97	466683.27	1356420.60	Картометрический метод	5.0	-
98	466683.85	1356422.05	Картометрический метод	5.0	-
99	466685.28	1356423.75	Картометрический метод	5.0	-
100	466688.80	1356425.98	Картометрический метод	5.0	-
101	466690.21	1356427.10	Картометрический метод	5.0	-
102	466692.07	1356430.06	Картометрический метод	5.0	-
103	466693.41	1356434.75	Картометрический метод	5.0	-
104	466693.45	1356437.08	Картометрический метод	5.0	-
105	466692.48	1356440.46	Картометрический метод	5.0	-
106	466690.38	1356443.46	Картометрический метод	5.0	-
107	466684.64	1356448.33	Картометрический метод	5.0	-
108	466678.15	1356452.16	Картометрический метод	5.0	-
109	466668.71	1356456.08	Картометрический метод	5.0	-
110	466664.01	1356458.25	Картометрический метод	5.0	-
111	466657.30	1356462.09	Картометрический метод	5.0	-
112	466648.52	1356467.27	Картометрический метод	5.0	-
113	466643.96	1356469.49	Картометрический метод	5.0	-
114	466640.41	1356470.78	Картометрический метод	5.0	-
115	466632.99	1356472.33	Картометрический метод	5.0	-
116	466625.36	1356473.31	Картометрический метод	5.0	-
117	466622.08	1356472.67	Картометрический метод	5.0	-
118	466618.86	1356470.34	Картометрический метод	5.0	-
119	466616.73	1356464.51	Картометрический метод	5.0	-
120	466621.12	1356436.02	Картометрический метод	5.0	-
121	466618.99	1356430.89	Картометрический метод	5.0	-

2. Сведения о характерных точках границ объекта					
Обозначение характерных точек границ	Координаты, м		Метод определения координат характерной точки	Средняя квадратическая погрешность положения характерной точки (Mt), м	Описание обозначения точки на местности (при наличии)
	X	Y			
1	2	3	4	5	6
122	466618.99	1356430.17	Картометрический метод	5.0	-
123	466618.21	1356426.24	Картометрический метод	5.0	-
124	466614.96	1356419.06	Картометрический метод	5.0	-
125	466609.14	1356408.97	Картометрический метод	5.0	-
126	466603.87	1356403.09	Картометрический метод	5.0	-
127	466599.57	1356399.95	Картометрический метод	5.0	-
128	466589.95	1356395.44	Картометрический метод	5.0	-
129	466582.38	1356393.39	Картометрический метод	5.0	-
130	466577.24	1356392.53	Картометрический метод	5.0	-
131	466566.86	1356391.86	Картометрический метод	5.0	-
132	466543.72	1356392.84	Картометрический метод	5.0	-
133	466536.19	1356393.43	Картометрический метод	5.0	-
134	466533.34	1356393.82	Картометрический метод	5.0	-
135	466528.19	1356394.87	Картометрический метод	5.0	-
136	466520.77	1356397.49	Картометрический метод	5.0	-
137	466513.96	1356401.22	Картометрический метод	5.0	-
138	466510.79	1356403.93	Картометрический метод	5.0	-
139	466509.49	1356405.67	Картометрический метод	5.0	-
140	466507.79	1356409.46	Картометрический метод	5.0	-
141	466506.38	1356412.25	Картометрический метод	5.0	-
142	466504.98	1356412.87	Картометрический метод	5.0	-
143	466501.67	1356413.31	Картометрический метод	5.0	-
144	466499.91	1356414.96	Картометрический метод	5.0	-
145	466499.70	1356416.17	Картометрический метод	5.0	-
146	466500.37	1356418.50	Картометрический метод	5.0	-
147	466503.12	1356422.16	Картометрический метод	5.0	-

2. Сведения о характерных точках границ объекта					
Обозначение характерных точек границ	Координаты, м		Метод определения координат характерной точки	Средняя квадратическая погрешность положения характерной точки (Mt), м	Описание обозначения точки на местности (при наличии)
	X	Y			
1	2	3	4	5	6
148	466512.08	1356429.56	Картометрический метод	5.0	-
149	466520.84	1356437.16	Картометрический метод	5.0	-
150	466531.09	1356442.73	Картометрический метод	5.0	-
151	466538.02	1356445.93	Картометрический метод	5.0	-
152	466540.55	1356448.35	Картометрический метод	5.0	-
153	466542.70	1356452.83	Картометрический метод	5.0	-
154	466543.32	1356455.28	Картометрический метод	5.0	-
155	466543.51	1356458.89	Картометрический метод	5.0	-
156	466542.38	1356462.13	Картометрический метод	5.0	-
157	466541.31	1356463.13	Картометрический метод	5.0	-
158	466535.76	1356462.94	Картометрический метод	5.0	-
159	466530.29	1356465.44	Картометрический метод	5.0	-
160	466525.19	1356468.14	Картометрический метод	5.0	-
161	466518.08	1356470.84	Картометрический метод	5.0	-
162	466513.11	1356472.10	Картометрический метод	5.0	-
163	466503.01	1356473.71	Картометрический метод	5.0	-
164	466499.87	1356473.87	Картометрический метод	5.0	-
165	466493.00	1356464.19	Картометрический метод	5.0	-
166	466484.64	1356456.39	Картометрический метод	5.0	-
167	466485.67	1356452.18	Картометрический метод	5.0	-
168	466484.28	1356434.42	Картометрический метод	5.0	-
169	466475.77	1356425.12	Картометрический метод	5.0	-
170	466475.46	1356422.92	Картометрический метод	5.0	-
171	466474.57	1356419.07	Картометрический метод	5.0	-
172	466473.49	1356416.64	Картометрический метод	5.0	-
173	466470.48	1356412.23	Картометрический метод	5.0	-

2. Сведения о характерных точках границ объекта					
Обозначение характерных точек границ	Координаты, м		Метод определения координат характерной точки	Средняя квадратическая погрешность положения характерной точки (Mt), м	Описание обозначения точки на местности (при наличии)
	X	Y			
1	2	3	4	5	6
174	466466.78	1356408.08	Картометрический метод	5.0	-
175	466464.58	1356406.36	Картометрический метод	5.0	-
176	466460.56	1356405.05	Картометрический метод	5.0	-
177	466456.39	1356405.55	Картометрический метод	5.0	-
178	466449.23	1356408.80	Картометрический метод	5.0	-
179	466448.08	1356409.34	Картометрический метод	5.0	-
180	466445.52	1356410.54	Картометрический метод	5.0	-
181	466445.41	1356410.62	Картометрический метод	5.0	-
182	466444.11	1356385.35	Картометрический метод	5.0	-
183	466458.83	1356370.16	Картометрический метод	5.0	-
184	466474.16	1356354.33	Картометрический метод	5.0	-
185	466478.40	1356349.94	Картометрический метод	5.0	-
186	466484.60	1356343.54	Картометрический метод	5.0	-
187	466491.68	1356336.23	Картометрический метод	5.0	-
188	466491.68	1356336.23	Картометрический метод	5.0	-
189	466498.88	1356328.80	Картометрический метод	5.0	-
190	466498.88	1356328.79	Картометрический метод	5.0	-
191	466511.05	1356316.23	Картометрический метод	5.0	-
192	466514.46	1356312.71	Картометрический метод	5.0	-
193	466532.68	1356300.49	Картометрический метод	5.0	-
194	466545.81	1356291.68	Картометрический метод	5.0	-
195	466564.86	1356278.90	Картометрический метод	5.0	-
196	466564.86	1356278.90	Картометрический метод	5.0	-
197	466568.59	1356276.39	Картометрический метод	5.0	-
198	466576.15	1356266.44	Картометрический метод	5.0	-
199	466584.05	1356256.02	Картометрический метод	5.0	-

2. Сведения о характерных точках границ объекта					
Обозначение характерных точек границ	Координаты, м		Метод определения координат характерной точки	Средняя квадратическая погрешность положения характерной точки (Mt), м	Описание обозначения точки на местности (при наличии)
	X	Y			
1	2	3	4	5	6
200	466596.99	1356251.10	Картометрический метод	5.0	-
201	466597.95	1356250.73	Картометрический метод	5.0	-
202	466603.66	1356241.98	Картометрический метод	5.0	-
203	466604.76	1356248.05	Картометрический метод	5.0	-
204	466606.95	1356268.85	Картометрический метод	5.0	-
205	466620.74	1356290.34	Картометрический метод	5.0	-
206	466617.36	1356293.58	Картометрический метод	5.0	-
207	466617.06	1356299.32	Картометрический метод	5.0	-
208	466620.27	1356302.40	Картометрический метод	5.0	-
209	466624.29	1356303.53	Картометрический метод	5.0	-
210	466627.88	1356313.76	Картометрический метод	5.0	-
211	466630.52	1356321.94	Картометрический метод	5.0	-
212	466634.66	1356324.99	Картометрический метод	5.0	-
213	466635.59	1356319.99	Картометрический метод	5.0	-
214	466636.84	1356315.54	Картометрический метод	5.0	-
215	466642.04	1356308.16	Картометрический метод	5.0	-
216	466653.73	1356299.55	Картометрический метод	5.0	-
217	466657.55	1356296.73	Картометрический метод	5.0	-
218	466662.27	1356291.60	Картометрический метод	5.0	-
219	466665.74	1356287.83	Картометрический метод	5.0	-
220	466669.77	1356283.46	Картометрический метод	5.0	-
221	466664.03	1356291.82	Картометрический метод	5.0	-
222	466661.74	1356294.63	Картометрический метод	5.0	-
223	466658.36	1356297.64	Картометрический метод	5.0	-
224	466656.01	1356299.62	Картометрический метод	5.0	-
225	466647.41	1356307.33	Картометрический метод	5.0	-

2. Сведения о характерных точках границ объекта					
Обозначение характерных точек границ	Координаты, м		Метод определения координат характерной точки	Средняя квадратическая погрешность положения характерной точки (Mt), м	Описание обозначения точки на местности (при наличии)
	X	Y			
1	2	3	4	5	6
226	466641.87	1356313.13	Картометрический метод	5.0	-
227	466639.91	1356316.68	Картометрический метод	5.0	-
228	466638.78	1356320.62	Картометрический метод	5.0	-
229	466637.99	1356328.68	Картометрический метод	5.0	-
230	466638.96	1356339.24	Картометрический метод	5.0	-
231	466640.39	1356344.33	Картометрический метод	5.0	-
232	466643.87	1356351.45	Картометрический метод	5.0	-
233	466648.42	1356356.58	Картометрический метод	5.0	-
234	466649.21	1356357.22	Картометрический метод	5.0	-
235	466653.67	1356360.06	Картометрический метод	5.0	-
236	466656.92	1356361.53	Картометрический метод	5.0	-
237	466663.81	1356363.53	Картометрический метод	5.0	-
238	466675.35	1356364.47	Картометрический метод	5.0	-
239	466679.01	1356365.38	Картометрический метод	5.0	-
240	466684.11	1356366.69	Картометрический метод	5.0	-
241	466686.74	1356366.96	Картометрический метод	5.0	-
242	466694.44	1356367.34	Картометрический метод	5.0	-
243	466698.12	1356367.99	Картометрический метод	5.0	-
244	466702.87	1356369.59	Картометрический метод	5.0	-
245	466704.86	1356370.83	Картометрический метод	5.0	-
246	466706.73	1356373.45	Картометрический метод	5.0	-
247	466707.47	1356378.08	Картометрический метод	5.0	-
248	466707.24	1356380.51	Картометрический метод	5.0	-
249	466705.87	1356383.94	Картометрический метод	5.0	-
250	466703.44	1356386.68	Картометрический метод	5.0	-
251	466697.27	1356390.90	Картометрический метод	5.0	-

2. Сведения о характерных точках границ объекта					
Обозначение характерных точек границ	Координаты, м		Метод определения координат характерной точки	Средняя квадратическая погрешность положения характерной точки (Mt), м	Описание обозначения точки на местности (при наличии)
	X	Y			
1	2	3	4	5	6
252	466692.11	1356393.99	Картометрический метод	5.0	-
253	466690.89	1356395.75	Картометрический метод	5.0	-
254	466689.93	1356399.92	Картометрический метод	5.0	-
255	466688.02	1356411.36	Картометрический метод	5.0	-
256	466687.18	1356412.75	Картометрический метод	5.0	-
257	466685.30	1356414.15	Картометрический метод	5.0	-
258	466684.29	1356415.22	Картометрический метод	5.0	-
95	466684.17	1356415.38	Картометрический метод	5.0	-
259	466746.32	1357744.79	Картометрический метод	5.0	-
260	466736.42	1357765.89	Картометрический метод	5.0	-
261	466738.56	1357792.23	Картометрический метод	5.0	-
262	466729.30	1357805.22	Картометрический метод	5.0	-
263	466642.82	1357772.39	Картометрический метод	5.0	-
264	466607.58	1357784.25	Картометрический метод	5.0	-
265	466585.50	1357791.68	Картометрический метод	5.0	-
266	466550.64	1357777.53	Картометрический метод	5.0	-
267	466533.31	1357792.91	Картометрический метод	5.0	-
268	466535.61	1357822.54	Картометрический метод	5.0	-
269	466566.35	1357894.61	Картометрический метод	5.0	-
270	466585.46	1357916.17	Картометрический метод	5.0	-
271	466575.29	1357936.63	Картометрический метод	5.0	-
272	466549.75	1357931.47	Картометрический метод	5.0	-
273	466526.53	1357902.54	Картометрический метод	5.0	-
274	466507.36	1357893.10	Картометрический метод	5.0	-
275	466490.78	1357919.16	Картометрический метод	5.0	-
276	466479.72	1357957.75	Картометрический метод	5.0	-

2. Сведения о характерных точках границ объекта					
Обозначение характерных точек границ	Координаты, м		Метод определения координат характерной точки	Средняя квадратическая погрешность положения характерной точки (Mt), м	Описание обозначения точки на местности (при наличии)
	X	Y			
1	2	3	4	5	6
277	466493.29	1357972.85	Картометрический метод	5.0	-
278	466503.26	1357983.96	Картометрический метод	5.0	-
279	466540.90	1357990.39	Картометрический метод	5.0	-
280	466588.16	1358013.05	Картометрический метод	5.0	-
281	466608.42	1358037.66	Картометрический метод	5.0	-
282	466608.42	1358037.66	Картометрический метод	5.0	-
283	466608.42	1358037.71	Картометрический метод	5.0	-
284	466579.03	1358067.84	Картометрический метод	5.0	-
285	466558.88	1358064.23	Картометрический метод	5.0	-
286	466558.86	1358064.22	Картометрический метод	5.0	-
287	466542.42	1358061.26	Картометрический метод	5.0	-
288	466542.39	1358061.27	Картометрический метод	5.0	-
289	466525.30	1358058.20	Картометрический метод	5.0	-
290	466487.61	1358135.69	Картометрический метод	5.0	-
291	466538.00	1358160.55	Картометрический метод	5.0	-
292	466555.56	1358153.55	Картометрический метод	5.0	-
293	466560.86	1358160.73	Картометрический метод	5.0	-
294	466519.82	1358193.25	Картометрический метод	5.0	-
295	466540.85	1358227.36	Картометрический метод	5.0	-
296	466565.28	1358221.82	Картометрический метод	5.0	-
297	466579.52	1358259.32	Картометрический метод	5.0	-
298	466579.90	1358260.32	Картометрический метод	5.0	-
299	466555.09	1358313.49	Картометрический метод	5.0	-
300	466558.28	1358341.96	Картометрический метод	5.0	-
301	466595.65	1358340.84	Картометрический метод	5.0	-
302	466612.70	1358316.47	Картометрический метод	5.0	-

2. Сведения о характерных точках границ объекта					
Обозначение характерных точек границ	Координаты, м		Метод определения координат характерной точки	Средняя квадратическая погрешность положения характерной точки (Mt), м	Описание обозначения точки на местности (при наличии)
	X	Y			
1	2	3	4	5	6
303	466612.83	1358316.40	Картометрический метод	5.0	-
304	466627.76	1358330.27	Картометрический метод	5.0	-
305	466633.85	1358350.53	Картометрический метод	5.0	-
306	466545.15	1358426.46	Картометрический метод	5.0	-
307	466545.15	1358426.45	Картометрический метод	5.0	-
308	466545.16	1358426.45	Картометрический метод	5.0	-
309	466545.14	1358426.45	Картометрический метод	5.0	-
310	466462.55	1358423.97	Картометрический метод	5.0	-
311	466467.84	1358418.80	Картометрический метод	5.0	-
312	466459.56	1358395.92	Картометрический метод	5.0	-
313	466465.94	1358371.06	Картометрический метод	5.0	-
314	466465.85	1358368.09	Картометрический метод	5.0	-
315	466464.88	1358337.40	Картометрический метод	5.0	-
316	466441.76	1358315.27	Картометрический метод	5.0	-
317	466425.94	1358282.34	Картометрический метод	5.0	-
318	466429.86	1358257.71	Картометрический метод	5.0	-
319	466434.52	1358242.26	Картометрический метод	5.0	-
320	466438.21	1358237.51	Картометрический метод	5.0	-
321	466449.94	1358229.02	Картометрический метод	5.0	-
322	466450.71	1358172.31	Картометрический метод	5.0	-
323	466445.04	1358161.09	Картометрический метод	5.0	-
324	466445.04	1358161.09	Картометрический метод	5.0	-
325	466441.64	1358162.62	Картометрический метод	5.0	-
326	466434.66	1358127.55	Картометрический метод	5.0	-
327	466443.59	1358068.61	Картометрический метод	5.0	-
328	466438.80	1357972.89	Картометрический метод	5.0	-

2. Сведения о характерных точках границ объекта					
Обозначение характерных точек границ	Координаты, м		Метод определения координат характерной точки	Средняя квадратическая погрешность положения характерной точки (Mt), м	Описание обозначения точки на местности (при наличии)
	X	Y			
1	2	3	4	5	6
329	466444.66	1357936.04	Картометрический метод	5.0	-
330	466449.01	1357936.96	Картометрический метод	5.0	-
331	466458.54	1357938.99	Картометрический метод	5.0	-
332	466462.19	1357934.90	Картометрический метод	5.0	-
333	466483.68	1357910.78	Картометрический метод	5.0	-
334	466487.75	1357893.98	Картометрический метод	5.0	-
335	466487.54	1357864.63	Картометрический метод	5.0	-
336	466492.30	1357839.87	Картометрический метод	5.0	-
337	466503.11	1357830.70	Картометрический метод	5.0	-
338	466507.75	1357826.76	Картометрический метод	5.0	-
339	466514.26	1357826.37	Картометрический метод	5.0	-
340	466516.28	1357823.83	Картометрический метод	5.0	-
341	466511.04	1357800.84	Картометрический метод	5.0	-
342	466519.44	1357781.66	Картометрический метод	5.0	-
343	466520.02	1357768.12	Картометрический метод	5.0	-
344	466520.79	1357750.38	Картометрический метод	5.0	-
345	466539.18	1357738.89	Картометрический метод	5.0	-
346	466545.75	1357729.93	Картометрический метод	5.0	-
347	466546.27	1357711.80	Картометрический метод	5.0	-
348	466547.49	1357669.23	Картометрический метод	5.0	-
349	466545.55	1357661.23	Картометрический метод	5.0	-
350	466529.44	1357594.81	Картометрический метод	5.0	-
351	466525.41	1357592.24	Картометрический метод	5.0	-
352	466516.35	1357554.51	Картометрический метод	5.0	-
353	466511.76	1357547.50	Картометрический метод	5.0	-
354	466511.70	1357545.39	Картометрический метод	5.0	-

2. Сведения о характерных точках границ объекта					
Обозначение характерных точек границ	Координаты, м		Метод определения координат характерной точки	Средняя квадратическая погрешность положения характерной точки (Mt), м	Описание обозначения точки на местности (при наличии)
	X	Y			
1	2	3	4	5	6
355	466507.97	1357541.96	Картометрический метод	5.0	-
356	466504.45	1357536.76	Картометрический метод	5.0	-
357	466502.12	1357531.11	Картометрический метод	5.0	-
358	466501.84	1357529.59	Картометрический метод	5.0	-
359	466500.90	1357524.37	Картометрический метод	5.0	-
360	466500.84	1357516.31	Картометрический метод	5.0	-
361	466503.51	1357489.29	Картометрический метод	5.0	-
362	466507.88	1357447.90	Картометрический метод	5.0	-
363	466507.59	1357447.99	Картометрический метод	5.0	-
364	466507.59	1357447.98	Картометрический метод	5.0	-
365	466508.25	1357447.78	Картометрический метод	5.0	-
366	466527.61	1357441.84	Картометрический метод	5.0	-
367	466527.85	1357441.77	Картометрический метод	5.0	-
368	466529.83	1357441.16	Картометрический метод	5.0	-
369	466529.83	1357441.16	Картометрический метод	5.0	-
370	466532.32	1357440.40	Картометрический метод	5.0	-
371	466533.47	1357440.04	Картометрический метод	5.0	-
372	466533.48	1357440.04	Картометрический метод	5.0	-
373	466534.78	1357439.64	Картометрический метод	5.0	-
374	466523.78	1357488.14	Картометрический метод	5.0	-
375	466520.74	1357501.57	Картометрический метод	5.0	-
376	466520.67	1357501.88	Картометрический метод	5.0	-
377	466525.34	1357528.22	Картометрический метод	5.0	-
378	466526.39	1357534.15	Картометрический метод	5.0	-
379	466569.42	1357545.23	Картометрический метод	5.0	-
380	466576.97	1357551.70	Картометрический метод	5.0	-

2. Сведения о характерных точках границ объекта					
Обозначение характерных точек границ	Координаты, м		Метод определения координат характерной точки	Средняя квадратическая погрешность положения характерной точки (Mt), м	Описание обозначения точки на местности (при наличии)
	X	Y			
1	2	3	4	5	6
381	466585.74	1357559.21	Картометрический метод	5.0	-
382	466596.46	1357581.39	Картометрический метод	5.0	-
383	466598.39	1357624.53	Картометрический метод	5.0	-
384	466598.44	1357625.70	Картометрический метод	5.0	-
385	466624.46	1357631.13	Картометрический метод	5.0	-
386	466635.57	1357623.27	Картометрический метод	5.0	-
387	466645.10	1357616.53	Картометрический метод	5.0	-
388	466658.68	1357613.22	Картометрический метод	5.0	-
389	466669.34	1357610.63	Картометрический метод	5.0	-
390	466677.71	1357608.59	Картометрический метод	5.0	-
391	466713.16	1357636.19	Картометрический метод	5.0	-
392	466740.60	1357640.29	Картометрический метод	5.0	-
393	466767.34	1357615.12	Картометрический метод	5.0	-
394	466780.30	1357623.89	Картометрический метод	5.0	-
395	466783.82	1357626.27	Картометрический метод	5.0	-
396	466791.79	1357658.92	Картометрический метод	5.0	-
397	466789.07	1357690.90	Картометрический метод	5.0	-
398	466780.30	1357701.95	Картометрический метод	5.0	-
259	466746.32	1357744.79	Картометрический метод	5.0	-
399	466460.07	1357965.93	Картометрический метод	5.0	-
400	466443.17	1357970.61	Картометрический метод	5.0	-
401	466443.97	1358000.09	Картометрический метод	5.0	-
402	466444.78	1358029.58	Картометрический метод	5.0	-
403	466445.78	1358060.90	Картометрический метод	5.0	-
404	466444.04	1358086.54	Картометрический метод	5.0	-
405	466442.91	1358094.55	Картометрический метод	5.0	-

2. Сведения о характерных точках границ объекта					
Обозначение характерных точек границ	Координаты, м		Метод определения координат характерной точки	Средняя квадратическая погрешность положения характерной точки (Mt), м	Описание обозначения точки на местности (при наличии)
	X	Y			
1	2	3	4	5	6
406	466440.54	1358111.38	Картометрический метод	5.0	-
407	466472.31	1358121.39	Картометрический метод	5.0	-
408	466479.54	1358106.17	Картометрический метод	5.0	-
409	466494.51	1358074.63	Картометрический метод	5.0	-
410	466503.78	1358060.66	Картометрический метод	5.0	-
411	466510.51	1358050.52	Картометрический метод	5.0	-
412	466516.26	1358041.84	Картометрический метод	5.0	-
413	466539.63	1358039.95	Картометрический метод	5.0	-
414	466540.40	1358017.10	Картометрический метод	5.0	-
415	466540.45	1358010.44	Картометрический метод	5.0	-
416	466497.63	1358005.51	Картометрический метод	5.0	-
417	466467.62	1357973.89	Картометрический метод	5.0	-
399	466460.07	1357965.93	Картометрический метод	5.0	-
418	466569.44	1355579.60	Картометрический метод	5.0	-
419	466573.15	1355541.27	Картометрический метод	5.0	-
420	466573.42	1355538.48	Картометрический метод	5.0	-
421	466575.95	1355535.26	Картометрический метод	5.0	-
422	466590.10	1355517.21	Картометрический метод	5.0	-
423	466609.66	1355492.27	Картометрический метод	5.0	-
424	466638.32	1355474.68	Картометрический метод	5.0	-
425	466658.07	1355467.82	Картометрический метод	5.0	-
426	466662.47	1355465.27	Картометрический метод	5.0	-
427	466670.11	1355456.04	Картометрический метод	5.0	-
428	466674.86	1355453.21	Картометрический метод	5.0	-
429	466678.65	1355453.44	Картометрический метод	5.0	-
430	466689.25	1355460.51	Картометрический метод	5.0	-

2. Сведения о характерных точках границ объекта					
Обозначение характерных точек границ	Координаты, м		Метод определения координат характерной точки	Средняя квадратическая погрешность положения характерной точки (Mt), м	Описание обозначения точки на местности (при наличии)
	X	Y			
1	2	3	4	5	6
431	466692.18	1355462.46	Картометрический метод	5.0	-
432	466702.82	1355462.66	Картометрический метод	5.0	-
433	466707.27	1355462.74	Картометрический метод	5.0	-
434	466719.69	1355470.05	Картометрический метод	5.0	-
435	466734.17	1355473.51	Картометрический метод	5.0	-
436	466742.02	1355473.93	Картометрический метод	5.0	-
437	466746.61	1355472.36	Картометрический метод	5.0	-
438	466768.75	1355464.76	Картометрический метод	5.0	-
439	466772.00	1355468.44	Картометрический метод	5.0	-
440	466770.23	1355474.92	Картометрический метод	5.0	-
441	466770.72	1355478.19	Картометрический метод	5.0	-
442	466775.34	1355476.61	Картометрический метод	5.0	-
443	466786.87	1355460.34	Картометрический метод	5.0	-
444	466791.36	1355458.87	Картометрический метод	5.0	-
445	466796.98	1355468.68	Картометрический метод	5.0	-
446	466804.87	1355469.75	Картометрический метод	5.0	-
447	466814.97	1355466.18	Картометрический метод	5.0	-
448	466826.00	1355440.44	Картометрический метод	5.0	-
449	466826.39	1355443.61	Картометрический метод	5.0	-
450	466826.49	1355444.45	Картометрический метод	5.0	-
451	466827.50	1355452.71	Картометрический метод	5.0	-
452	466828.90	1355464.19	Картометрический метод	5.0	-
453	466799.93	1355515.83	Картометрический метод	5.0	-
454	466778.23	1355515.92	Картометрический метод	5.0	-
455	466735.49	1355516.10	Картометрический метод	5.0	-
456	466717.66	1355516.18	Картометрический метод	5.0	-

2. Сведения о характерных точках границ объекта					
Обозначение характерных точек границ	Координаты, м		Метод определения координат характерной точки	Средняя квадратическая погрешность положения характерной точки (Mt), м	Описание обозначения точки на местности (при наличии)
	X	Y			
1	2	3	4	5	6
457	466711.49	1355511.33	Картометрический метод	5.0	-
458	466707.67	1355507.93	Картометрический метод	5.0	-
459	466703.46	1355504.18	Картометрический метод	5.0	-
460	466695.77	1355496.85	Картометрический метод	5.0	-
461	466677.51	1355481.94	Картометрический метод	5.0	-
462	466666.99	1355486.54	Картометрический метод	5.0	-
463	466662.31	1355488.58	Картометрический метод	5.0	-
464	466620.61	1355506.81	Картометрический метод	5.0	-
465	466610.93	1355511.04	Картометрический метод	5.0	-
466	466607.00	1355518.37	Картометрический метод	5.0	-
467	466604.72	1355532.55	Картометрический метод	5.0	-
468	466593.57	1355547.43	Картометрический метод	5.0	-
469	466590.56	1355551.43	Картометрический метод	5.0	-
470	466583.16	1355561.30	Картометрический метод	5.0	-
471	466574.76	1355572.50	Картометрический метод	5.0	-
418	466569.44	1355579.60	Картометрический метод	5.0	-
472	467133.24	1356206.26	Картометрический метод	5.0	-
473	467123.64	1356220.20	Картометрический метод	5.0	-
474	467124.47	1356229.45	Картометрический метод	5.0	-
475	467125.00	1356230.57	Картометрический метод	5.0	-
476	467128.23	1356237.33	Картометрический метод	5.0	-
477	467134.42	1356245.22	Картометрический метод	5.0	-
478	467135.81	1356249.03	Картометрический метод	5.0	-
479	467132.50	1356248.98	Картометрический метод	5.0	-
480	467128.72	1356248.02	Картометрический метод	5.0	-
481	467126.97	1356247.08	Картометрический метод	5.0	-

2. Сведения о характерных точках границ объекта					
Обозначение характерных точек границ	Координаты, м		Метод определения координат характерной точки	Средняя квадратическая погрешность положения характерной точки (Mt), м	Описание обозначения точки на местности (при наличии)
	X	Y			
1	2	3	4	5	6
482	467122.02	1356242.96	Картометрический метод	5.0	-
483	467120.31	1356240.57	Картометрический метод	5.0	-
484	467119.47	1356237.86	Картометрический метод	5.0	-
485	467119.34	1356231.59	Картометрический метод	5.0	-
486	467120.06	1356225.32	Картометрический метод	5.0	-
487	467122.65	1356212.86	Картометрический метод	5.0	-
488	467124.80	1356204.43	Картометрический метод	5.0	-
489	467126.42	1356200.55	Картометрический метод	5.0	-
490	467128.77	1356197.33	Картометрический метод	5.0	-
491	467130.30	1356196.05	Картометрический метод	5.0	-
492	467132.96	1356195.31	Картометрический метод	5.0	-
493	467138.79	1356197.18	Картометрический метод	5.0	-
494	467141.11	1356198.18	Картометрический метод	5.0	-
472	467133.24	1356206.26	Картометрический метод	5.0	-
495	467112.14	1356310.23	Картометрический метод	5.0	-
496	467103.11	1356315.58	Картометрический метод	5.0	-
497	467102.94	1356315.71	Картометрический метод	5.0	-
498	467099.10	1356319.02	Картометрический метод	5.0	-
499	467094.37	1356325.26	Картометрический метод	5.0	-
500	467089.34	1356335.78	Картометрический метод	5.0	-
501	467088.71	1356340.21	Картометрический метод	5.0	-
502	467089.46	1356342.35	Картометрический метод	5.0	-
503	467092.88	1356346.93	Картометрический метод	5.0	-
504	467095.27	1356353.84	Картометрический метод	5.0	-
505	467095.48	1356357.50	Картометрический метод	5.0	-
506	467094.75	1356365.06	Картометрический метод	5.0	-

2. Сведения о характерных точках границ объекта					
Обозначение характерных точек границ	Координаты, м		Метод определения координат характерной точки	Средняя квадратическая погрешность положения характерной точки (Mt), м	Описание обозначения точки на местности (при наличии)
	X	Y			
1	2	3	4	5	6
507	467093.40	1356368.34	Картометрический метод	5.0	-
508	467091.00	1356370.54	Картометрический метод	5.0	-
509	467088.96	1356371.25	Картометрический метод	5.0	-
510	467084.16	1356371.20	Картометрический метод	5.0	-
511	467073.00	1356368.49	Картометрический метод	5.0	-
512	467070.16	1356367.27	Картометрический метод	5.0	-
513	467065.71	1356364.37	Картометрический метод	5.0	-
514	467064.32	1356362.93	Картометрический метод	5.0	-
515	467063.96	1356362.54	Картометрический метод	5.0	-
516	467058.51	1356352.66	Картометрический метод	5.0	-
517	467054.59	1356345.97	Картометрический метод	5.0	-
518	467051.31	1356341.88	Картометрический метод	5.0	-
519	467043.88	1356334.45	Картометрический метод	5.0	-
520	467034.89	1356327.12	Картометрический метод	5.0	-
521	467032.60	1356324.35	Картометрический метод	5.0	-
522	467029.38	1356317.55	Картометрический метод	5.0	-
523	467024.99	1356306.75	Картометрический метод	5.0	-
524	467023.24	1356303.12	Картометрический метод	5.0	-
525	467021.94	1356301.46	Картометрический метод	5.0	-
526	467017.81	1356297.65	Картометрический метод	5.0	-
527	467017.11	1356293.45	Картометрический метод	5.0	-
528	467016.91	1356292.36	Картометрический метод	5.0	-
529	467016.05	1356290.27	Картометрический метод	5.0	-
530	467012.74	1356287.34	Картометрический метод	5.0	-
531	467010.56	1356286.46	Картометрический метод	5.0	-
532	467012.66	1356276.86	Картометрический метод	5.0	-

2. Сведения о характерных точках границ объекта					
Обозначение характерных точек границ	Координаты, м		Метод определения координат характерной точки	Средняя квадратическая погрешность положения характерной точки (Mt), м	Описание обозначения точки на местности (при наличии)
	X	Y			
1	2	3	4	5	6
533	467017.94	1356252.75	Картометрический метод	5.0	-
534	467022.88	1356248.61	Картометрический метод	5.0	-
535	467051.51	1356232.37	Картометрический метод	5.0	-
536	467061.87	1356237.55	Картометрический метод	5.0	-
537	467079.43	1356241.76	Картометрический метод	5.0	-
538	467090.46	1356243.40	Картометрический метод	5.0	-
539	467090.50	1356236.75	Картометрический метод	5.0	-
540	467090.28	1356222.11	Картометрический метод	5.0	-
541	467090.06	1356207.77	Картометрический метод	5.0	-
542	467089.89	1356196.87	Картометрический метод	5.0	-
543	467089.68	1356182.86	Картометрический метод	5.0	-
544	467093.15	1356197.12	Картометрический метод	5.0	-
545	467094.57	1356198.88	Картометрический метод	5.0	-
546	467095.40	1356199.90	Картометрический метод	5.0	-
547	467095.87	1356199.43	Картометрический метод	5.0	-
548	467117.28	1356177.92	Картометрический метод	5.0	-
549	467116.80	1356186.70	Картометрический метод	5.0	-
550	467115.93	1356202.56	Картометрический метод	5.0	-
551	467119.96	1356196.37	Картометрический метод	5.0	-
552	467116.22	1356205.91	Картометрический метод	5.0	-
553	467114.13	1356211.29	Картометрический метод	5.0	-
554	467112.06	1356216.36	Картометрический метод	5.0	-
555	467108.31	1356221.04	Картометрический метод	5.0	-
556	467106.83	1356226.78	Картометрический метод	5.0	-
557	467107.26	1356234.74	Картометрический метод	5.0	-
558	467108.76	1356239.98	Картометрический метод	5.0	-

2. Сведения о характерных точках границ объекта					
Обозначение характерных точек границ	Координаты, м		Метод определения координат характерной точки	Средняя квадратическая погрешность положения характерной точки (Mt), м	Описание обозначения точки на местности (при наличии)
	X	Y			
1	2	3	4	5	6
559	467110.21	1356243.33	Картометрический метод	5.0	-
560	467112.00	1356246.50	Картометрический метод	5.0	-
561	467114.04	1356249.39	Картометрический метод	5.0	-
562	467118.47	1356253.99	Картометрический метод	5.0	-
563	467119.79	1356255.04	Картометрический метод	5.0	-
564	467123.30	1356257.22	Картометрический метод	5.0	-
565	467127.16	1356258.46	Картометрический метод	5.0	-
566	467135.13	1356258.60	Картометрический метод	5.0	-
567	467145.52	1356257.78	Картометрический метод	5.0	-
568	467150.47	1356258.01	Картометрический метод	5.0	-
569	467155.00	1356259.39	Картометрический метод	5.0	-
570	467157.04	1356260.68	Картометрический метод	5.0	-
571	467158.83	1356262.34	Картометрический метод	5.0	-
572	467161.53	1356266.35	Картометрический метод	5.0	-
573	467163.21	1356271.03	Картометрический метод	5.0	-
574	467164.25	1356281.19	Картометрический метод	5.0	-
575	467162.87	1356292.34	Картометрический метод	5.0	-
576	467161.05	1356296.89	Картометрический метод	5.0	-
577	467159.63	1356298.82	Картометрический метод	5.0	-
578	467156.88	1356300.99	Картометрический метод	5.0	-
579	467153.50	1356302.09	Картометрический метод	5.0	-
580	467145.94	1356302.68	Картометрический метод	5.0	-
581	467137.59	1356303.32	Картометрический метод	5.0	-
582	467134.41	1356303.59	Картометрический метод	5.0	-
583	467126.66	1356304.34	Картометрический метод	5.0	-
584	467122.77	1356305.21	Картометрический метод	5.0	-

2. Сведения о характерных точках границ объекта					
Обозначение характерных точек границ	Координаты, м		Метод определения координат характерной точки	Средняя квадратическая погрешность положения характерной точки (Mt), м	Описание обозначения точки на местности (при наличии)
	X	Y			
1	2	3	4	5	6
495	467112.14	1356310.23	Картометрический метод	5.0	-
585	467123.12	1356191.75	Картометрический метод	5.0	-
586	467122.32	1356192.75	Картометрический метод	5.0	-
587	467123.29	1356191.27	Картометрический метод	5.0	-
588	467129.26	1356186.20	Картометрический метод	5.0	-
589	467137.77	1356186.20	Картометрический метод	5.0	-
590	467144.54	1356185.66	Картометрический метод	5.0	-
591	467146.04	1356185.54	Картометрический метод	5.0	-
592	467158.30	1356189.38	Картометрический метод	5.0	-
593	467177.38	1356197.33	Картометрический метод	5.0	-
594	467184.57	1356200.89	Картометрический метод	5.0	-
595	467194.10	1356205.60	Картометрический метод	5.0	-
596	467212.42	1356210.34	Картометрический метод	5.0	-
597	467224.85	1356210.70	Картометрический метод	5.0	-
598	467216.94	1356211.91	Картометрический метод	5.0	-
599	467213.22	1356211.59	Картометрический метод	5.0	-
600	467209.01	1356210.75	Картометрический метод	5.0	-
601	467208.02	1356210.68	Картометрический метод	5.0	-
602	467205.32	1356211.03	Картометрический метод	5.0	-
603	467198.12	1356213.43	Картометрический метод	5.0	-
604	467194.68	1356213.51	Картометрический метод	5.0	-
605	467191.32	1356212.22	Картометрический метод	5.0	-
606	467187.13	1356209.39	Картометрический метод	5.0	-
607	467184.95	1356208.01	Картометрический метод	5.0	-
608	467174.24	1356203.25	Картометрический метод	5.0	-
609	467167.15	1356200.30	Картометрический метод	5.0	-

2. Сведения о характерных точках границ объекта					
Обозначение характерных точек границ	Координаты, м		Метод определения координат характерной точки	Средняя квадратическая погрешность положения характерной точки (Mt), м	Описание обозначения точки на местности (при наличии)
	X	Y			
1	2	3	4	5	6
610	467164.18	1356198.44	Картометрический метод	5.0	-
611	467159.63	1356194.62	Картометрический метод	5.0	-
612	467154.12	1356192.29	Картометрический метод	5.0	-
613	467144.06	1356189.39	Картометрический метод	5.0	-
614	467138.91	1356188.55	Картометрический метод	5.0	-
615	467130.95	1356188.56	Картометрический метод	5.0	-
616	467125.53	1356190.18	Картометрический метод	5.0	-
585	467123.12	1356191.75	Картометрический метод	5.0	-
617	467249.25	1356161.19	Картометрический метод	5.0	-
618	467248.90	1356160.47	Картометрический метод	5.0	-
619	467249.17	1356160.81	Картометрический метод	5.0	-
620	467259.01	1356166.87	Картометрический метод	5.0	-
621	467263.49	1356170.43	Картометрический метод	5.0	-
622	467265.62	1356172.32	Картометрический метод	5.0	-
623	467266.92	1356174.34	Картометрический метод	5.0	-
624	467268.24	1356176.11	Картометрический метод	5.0	-
625	467272.22	1356178.12	Картометрический метод	5.0	-
626	467278.14	1356179.51	Картометрический метод	5.0	-
627	467280.50	1356180.21	Картометрический метод	5.0	-
628	467284.42	1356182.75	Картометрический метод	5.0	-
629	467287.50	1356186.43	Картометрический метод	5.0	-
630	467292.44	1356195.31	Картометрический метод	5.0	-
631	467293.66	1356197.84	Картометрический метод	5.0	-
632	467289.91	1356192.23	Картометрический метод	5.0	-
633	467275.41	1356180.61	Картометрический метод	5.0	-
634	467265.88	1356176.52	Картометрический метод	5.0	-

2. Сведения о характерных точках границ объекта					
Обозначение характерных точек границ	Координаты, м		Метод определения координат характерной точки	Средняя квадратическая погрешность положения характерной точки (Mt), м	Описание обозначения точки на местности (при наличии)
	X	Y			
1	2	3	4	5	6
635	467265.52	1356176.29	Картометрический метод	5.0	-
636	467258.21	1356171.59	Картометрический метод	5.0	-
617	467249.25	1356161.19	Картометрический метод	5.0	-
637	467240.09	1356209.75	Картометрический метод	5.0	-
638	467234.33	1356209.62	Картометрический метод	5.0	-
639	467239.93	1356208.78	Картометрический метод	5.0	-
640	467251.64	1356211.57	Картометрический метод	5.0	-
641	467256.38	1356214.51	Картометрический метод	5.0	-
642	467259.58	1356218.11	Картометрический метод	5.0	-
643	467262.77	1356222.94	Картометрический метод	5.0	-
644	467267.51	1356235.70	Картометрический метод	5.0	-
645	467278.61	1356246.06	Картометрический метод	5.0	-
646	467294.67	1356247.54	Картометрический метод	5.0	-
647	467300.46	1356240.96	Картометрический метод	5.0	-
648	467299.72	1356244.52	Картометрический метод	5.0	-
649	467298.72	1356246.70	Картометрический метод	5.0	-
650	467296.53	1356249.55	Картометрический метод	5.0	-
651	467293.59	1356251.68	Картометрический метод	5.0	-
652	467286.52	1356254.09	Картометрический метод	5.0	-
653	467284.04	1356254.39	Картометрический метод	5.0	-
654	467279.22	1356253.77	Картометрический метод	5.0	-
655	467274.80	1356251.79	Картометрический метод	5.0	-
656	467270.02	1356247.50	Картометрический метод	5.0	-
657	467268.29	1356244.84	Картометрический метод	5.0	-
658	467266.85	1356240.99	Картометрический метод	5.0	-
659	467266.06	1356235.32	Картометрический метод	5.0	-

2. Сведения о характерных точках границ объекта					
Обозначение характерных точек границ	Координаты, м		Метод определения координат характерной точки	Средняя квадратическая погрешность положения характерной точки (Mt), м	Описание обозначения точки на местности (при наличии)
	X	Y			
1	2	3	4	5	6
660	467263.76	1356233.14	Картометрический метод	5.0	-
661	467258.64	1356223.75	Картометрический метод	5.0	-
662	467254.29	1356218.13	Картометрический метод	5.0	-
663	467251.74	1356215.62	Картометрический метод	5.0	-
664	467247.46	1356212.47	Картометрический метод	5.0	-
665	467242.67	1356210.34	Картометрический метод	5.0	-
637	467240.09	1356209.75	Картометрический метод	5.0	-
666	467277.87	1354619.96	Картометрический метод	5.0	-
667	467277.87	1354619.94	Картометрический метод	5.0	-
668	467289.16	1354618.70	Картометрический метод	5.0	-
669	467306.28	1354677.44	Картометрический метод	5.0	-
670	467320.84	1354725.49	Картометрический метод	5.0	-
671	467311.39	1354762.13	Картометрический метод	5.0	-
672	467310.42	1354765.92	Картометрический метод	5.0	-
673	467283.97	1354675.41	Картометрический метод	5.0	-
666	467277.87	1354619.96	Картометрический метод	5.0	-
674	467503.98	1355844.44	Картометрический метод	5.0	-
675	467491.70	1355853.40	Картометрический метод	5.0	-
676	467493.96	1355861.67	Картометрический метод	5.0	-
677	467491.21	1355860.79	Картометрический метод	5.0	-
678	467485.35	1355858.56	Картометрический метод	5.0	-
679	467484.26	1355856.44	Картометрический метод	5.0	-
680	467486.35	1355847.21	Картометрический метод	5.0	-
681	467488.00	1355841.24	Картометрический метод	5.0	-
682	467489.42	1355838.67	Картометрический метод	5.0	-
683	467491.44	1355836.49	Картометрический метод	5.0	-

2. Сведения о характерных точках границ объекта					
Обозначение характерных точек границ	Координаты, м		Метод определения координат характерной точки	Средняя квадратическая погрешность положения характерной точки (Mt), м	Описание обозначения точки на местности (при наличии)
	X	Y			
1	2	3	4	5	6
684	467496.76	1355832.97	Картометрический метод	5.0	-
685	467504.79	1355829.39	Картометрический метод	5.0	-
686	467508.85	1355828.31	Картометрический метод	5.0	-
687	467514.86	1355828.20	Картометрический метод	5.0	-
688	467524.46	1355829.87	Картометрический метод	5.0	-
689	467530.37	1355831.03	Картометрический метод	5.0	-
690	467531.99	1355831.76	Картометрический метод	5.0	-
691	467528.06	1355834.97	Картометрический метод	5.0	-
692	467524.13	1355834.52	Картометрический метод	5.0	-
693	467513.40	1355838.68	Картометрический метод	5.0	-
674	467503.98	1355844.44	Картометрический метод	5.0	-
694	467530.61	1355992.35	Картометрический метод	5.0	-
695	467530.12	1355995.09	Картометрический метод	5.0	-
696	467530.57	1356000.57	Картометрический метод	5.0	-
697	467532.71	1356005.64	Картометрический метод	5.0	-
698	467534.35	1356007.91	Картометрический метод	5.0	-
699	467537.51	1356010.74	Картометрический метод	5.0	-
700	467541.16	1356012.68	Картометрический метод	5.0	-
701	467548.70	1356014.78	Картометрический метод	5.0	-
702	467560.09	1356016.79	Картометрический метод	5.0	-
703	467565.10	1356017.53	Картометрический метод	5.0	-
704	467567.27	1356018.36	Картометрический метод	5.0	-
705	467569.56	1356020.70	Картометрический метод	5.0	-
706	467570.33	1356024.21	Картометрический метод	5.0	-
707	467569.51	1356031.59	Картометрический метод	5.0	-
708	467567.88	1356034.66	Картометрический метод	5.0	-

2. Сведения о характерных точках границ объекта					
Обозначение характерных точек границ	Координаты, м		Метод определения координат характерной точки	Средняя квадратическая погрешность положения характерной точки (Mt), м	Описание обозначения точки на местности (при наличии)
	X	Y			
1	2	3	4	5	6
709	467566.48	1356035.61	Картометрический метод	5.0	-
710	467564.92	1356035.96	Картометрический метод	5.0	-
711	467561.48	1356035.59	Картометрический метод	5.0	-
712	467554.52	1356033.02	Картометрический метод	5.0	-
713	467545.35	1356028.12	Картометрический метод	5.0	-
714	467540.53	1356026.11	Картометрический метод	5.0	-
715	467530.12	1356021.65	Картометрический метод	5.0	-
716	467524.92	1356019.73	Картометрический метод	5.0	-
717	467522.14	1356019.47	Картометрический метод	5.0	-
718	467518.18	1356020.53	Картометрический метод	5.0	-
719	467514.66	1356026.96	Картометрический метод	5.0	-
720	467513.73	1356025.58	Картометрический метод	5.0	-
721	467512.90	1356024.34	Картометрический метод	5.0	-
722	467501.79	1356007.85	Картометрический метод	5.0	-
723	467497.22	1356005.95	Картометрический метод	5.0	-
724	467496.82	1356005.79	Картометрический метод	5.0	-
725	467494.82	1356006.26	Картометрический метод	5.0	-
726	467494.12	1356006.42	Картометрический метод	5.0	-
727	467480.66	1356009.55	Картометрический метод	5.0	-
728	467475.94	1356010.64	Картометрический метод	5.0	-
729	467475.68	1356010.10	Картометрический метод	5.0	-
730	467473.88	1356006.41	Картометрический метод	5.0	-
731	467474.55	1356005.37	Картометрический метод	5.0	-
732	467483.34	1355991.71	Картометрический метод	5.0	-
733	467482.46	1355976.20	Картометрический метод	5.0	-
734	467477.95	1355967.92	Картометрический метод	5.0	-

2. Сведения о характерных точках границ объекта					
Обозначение характерных точек границ	Координаты, м		Метод определения координат характерной точки	Средняя квадратическая погрешность положения характерной точки (Mt), м	Описание обозначения точки на местности (при наличии)
	X	Y			
1	2	3	4	5	6
735	467470.83	1355954.86	Картометрический метод	5.0	-
736	467466.48	1355935.77	Картометрический метод	5.0	-
737	467468.29	1355915.27	Картометрический метод	5.0	-
738	467468.78	1355909.67	Картометрический метод	5.0	-
739	467476.76	1355895.22	Картометрический метод	5.0	-
740	467474.05	1355892.83	Картометрический метод	5.0	-
741	467455.00	1355875.98	Картометрический метод	5.0	-
742	467469.08	1355860.11	Картометрический метод	5.0	-
743	467469.35	1355860.83	Картометрический метод	5.0	-
744	467472.12	1355864.35	Картометрический метод	5.0	-
745	467473.49	1355865.41	Картометрический метод	5.0	-
746	467476.81	1355868.00	Картометрический метод	5.0	-
747	467481.05	1355871.50	Картометрический метод	5.0	-
748	467482.87	1355872.73	Картометрический метод	5.0	-
749	467487.35	1355873.45	Картометрический метод	5.0	-
750	467490.45	1355871.80	Картометрический метод	5.0	-
751	467492.12	1355871.16	Картометрический метод	5.0	-
752	467497.58	1355872.15	Картометрический метод	5.0	-
753	467504.57	1355875.17	Картометрический метод	5.0	-
754	467513.28	1355880.56	Картометрический метод	5.0	-
755	467517.81	1355883.16	Картометрический метод	5.0	-
756	467525.24	1355885.45	Картометрический метод	5.0	-
757	467535.49	1355886.80	Картометрический метод	5.0	-
758	467540.31	1355888.15	Картометрический метод	5.0	-
759	467546.96	1355891.61	Картометрический метод	5.0	-
760	467559.60	1355900.44	Картометрический метод	5.0	-

2. Сведения о характерных точках границ объекта					
Обозначение характерных точек границ	Координаты, м		Метод определения координат характерной точки	Средняя квадратическая погрешность положения характерной точки (Mt), м	Описание обозначения точки на местности (при наличии)
	X	Y			
1	2	3	4	5	6
761	467566.27	1355904.61	Картометрический метод	5.0	-
762	467569.87	1355906.31	Картометрический метод	5.0	-
763	467573.65	1355907.49	Картометрический метод	5.0	-
764	467581.33	1355908.88	Картометрический метод	5.0	-
765	467596.45	1355911.50	Картометрический метод	5.0	-
766	467603.17	1355914.38	Картометрический метод	5.0	-
767	467608.68	1355919.48	Картометрический метод	5.0	-
768	467610.64	1355922.72	Картометрический метод	5.0	-
769	467611.72	1355926.19	Картометрический метод	5.0	-
770	467611.43	1355933.42	Картометрический метод	5.0	-
771	467609.55	1355937.85	Картометрический метод	5.0	-
772	467607.99	1355939.58	Картометрический метод	5.0	-
773	467604.97	1355941.37	Картометрический метод	5.0	-
774	467601.44	1355942.45	Картометрический метод	5.0	-
775	467593.98	1355943.65	Картометрический метод	5.0	-
776	467590.15	1355943.45	Картометрический метод	5.0	-
777	467584.84	1355943.23	Картометрический метод	5.0	-
778	467582.24	1355943.97	Картометрический метод	5.0	-
779	467578.84	1355946.46	Картометрический метод	5.0	-
780	467577.05	1355948.68	Картометрический метод	5.0	-
781	467574.49	1355953.63	Картометрический метод	5.0	-
782	467570.55	1355964.37	Картометрический метод	5.0	-
783	467568.44	1355967.27	Картометрический метод	5.0	-
784	467562.54	1355971.78	Картометрический метод	5.0	-
785	467555.84	1355975.36	Картометрический метод	5.0	-
786	467541.55	1355980.92	Картометрический метод	5.0	-

2. Сведения о характерных точках границ объекта					
Обозначение характерных точек границ	Координаты, м		Метод определения координат характерной точки	Средняя квадратическая погрешность положения характерной точки (Mt), м	Описание обозначения точки на местности (при наличии)
	X	Y			
1	2	3	4	5	6
787	467537.95	1355982.69	Картометрический метод	5.0	-
788	467535.80	1355984.33	Картометрический метод	5.0	-
789	467532.26	1355988.53	Картометрический метод	5.0	-
694	467530.61	1355992.35	Картометрический метод	5.0	-
790	467653.90	1355879.34	Картометрический метод	5.0	-
791	467653.46	1355878.24	Картометрический метод	5.0	-
792	467652.86	1355877.64	Картометрический метод	5.0	-
793	467650.60	1355865.26	Картометрический метод	5.0	-
794	467650.89	1355863.97	Картометрический метод	5.0	-
795	467651.94	1355861.31	Картометрический метод	5.0	-
796	467652.74	1355859.72	Картометрический метод	5.0	-
797	467655.39	1355855.57	Картометрический метод	5.0	-
798	467658.85	1355851.63	Картометрический метод	5.0	-
799	467660.39	1355850.13	Картометрический метод	5.0	-
800	467662.50	1355847.45	Картометрический метод	5.0	-
801	467662.58	1355846.04	Картометрический метод	5.0	-
802	467661.62	1355843.71	Картометрический метод	5.0	-
803	467656.03	1355837.35	Картометрический метод	5.0	-
804	467653.93	1355835.08	Картометрический метод	5.0	-
805	467649.84	1355831.33	Картометрический метод	5.0	-
806	467647.39	1355829.86	Картометрический метод	5.0	-
807	467646.76	1355829.71	Картометрический метод	5.0	-
808	467648.91	1355828.28	Картометрический метод	5.0	-
809	467651.28	1355828.74	Картометрический метод	5.0	-
810	467654.97	1355833.00	Картометрический метод	5.0	-
811	467659.68	1355834.54	Картометрический метод	5.0	-

2. Сведения о характерных точках границ объекта					
Обозначение характерных точек границ	Координаты, м		Метод определения координат характерной точки	Средняя квадратическая погрешность положения характерной точки (Mt), м	Описание обозначения точки на местности (при наличии)
	X	Y			
1	2	3	4	5	6
812	467661.59	1355835.16	Картометрический метод	5.0	-
813	467665.24	1355839.37	Картометрический метод	5.0	-
814	467666.37	1355846.77	Картометрический метод	5.0	-
815	467665.22	1355852.11	Картометрический метод	5.0	-
816	467661.56	1355855.92	Картометрический метод	5.0	-
817	467661.04	1355856.22	Картометрический метод	5.0	-
818	467658.42	1355857.72	Картометрический метод	5.0	-
819	467655.93	1355859.15	Картометрический метод	5.0	-
820	467653.59	1355865.44	Картометрический метод	5.0	-
821	467654.76	1355874.87	Картометрический метод	5.0	-
822	467657.62	1355885.11	Картометрический метод	5.0	-
823	467660.18	1355890.75	Картометрический метод	5.0	-
824	467674.75	1355906.77	Картометрический метод	5.0	-
825	467683.84	1355913.86	Картометрический метод	5.0	-
826	467689.71	1355918.45	Картометрический метод	5.0	-
827	467691.80	1355920.08	Картометрический метод	5.0	-
828	467698.65	1355926.77	Картометрический метод	5.0	-
829	467699.03	1355927.15	Картометрический метод	5.0	-
830	467696.53	1355925.01	Картометрический метод	5.0	-
831	467695.30	1355923.97	Картометрический метод	5.0	-
832	467685.85	1355917.08	Картометрический метод	5.0	-
833	467673.47	1355908.17	Картометрический метод	5.0	-
834	467667.99	1355902.91	Картометрический метод	5.0	-
835	467660.22	1355894.41	Картометрический метод	5.0	-
836	467659.55	1355893.53	Картометрический метод	5.0	-
837	467653.99	1355880.48	Картометрический метод	5.0	-

2. Сведения о характерных точках границ объекта					
Обозначение характерных точек границ	Координаты, м		Метод определения координат характерной точки	Средняя квадратическая погрешность положения характерной точки (Mt), м	Описание обозначения точки на местности (при наличии)
	X	Y			
1	2	3	4	5	6
790	467653.90	1355879.34	Картометрический метод	5.0	-
838	467679.60	1355875.00	Картометрический метод	5.0	-
839	467678.91	1355872.20	Картометрический метод	5.0	-
840	467679.79	1355865.71	Картометрический метод	5.0	-
841	467680.40	1355868.47	Картометрический метод	5.0	-
842	467682.53	1355872.05	Картометрический метод	5.0	-
843	467688.17	1355877.73	Картометрический метод	5.0	-
844	467706.88	1355891.48	Картометрический метод	5.0	-
845	467714.81	1355897.93	Картометрический метод	5.0	-
846	467718.11	1355901.64	Картометрический метод	5.0	-
847	467718.52	1355902.33	Картометрический метод	5.0	-
848	467718.08	1355901.71	Картометрический метод	5.0	-
849	467709.98	1355894.72	Картометрический метод	5.0	-
850	467691.73	1355882.88	Картометрический метод	5.0	-
838	467679.60	1355875.00	Картометрический метод	5.0	-
851	467857.25	1355816.20	Картометрический метод	5.0	-
852	467856.49	1355824.00	Картометрический метод	5.0	-
853	467856.66	1355829.24	Картометрический метод	5.0	-
854	467858.31	1355839.61	Картометрический метод	5.0	-
855	467859.84	1355845.47	Картометрический метод	5.0	-
856	467860.63	1355847.67	Картометрический метод	5.0	-
857	467861.76	1355850.83	Картометрический метод	5.0	-
858	467864.67	1355856.10	Картометрический метод	5.0	-
859	467867.25	1355858.50	Картометрический метод	5.0	-
860	467870.46	1355858.73	Картометрический метод	5.0	-
861	467872.95	1355860.15	Картометрический метод	5.0	-

2. Сведения о характерных точках границ объекта					
Обозначение характерных точек границ	Координаты, м		Метод определения координат характерной точки	Средняя квадратическая погрешность положения характерной точки (Mt), м	Описание обозначения точки на местности (при наличии)
	X	Y			
1	2	3	4	5	6
862	467873.87	1355862.05	Картометрический метод	5.0	-
863	467874.29	1355866.95	Картометрический метод	5.0	-
864	467873.34	1355874.50	Картометрический метод	5.0	-
865	467872.41	1355878.12	Картометрический метод	5.0	-
866	467869.22	1355884.81	Картометрический метод	5.0	-
867	467866.78	1355887.82	Картометрический метод	5.0	-
868	467863.82	1355890.17	Картометрический метод	5.0	-
869	467856.98	1355892.68	Картометрический метод	5.0	-
870	467852.20	1355893.21	Картометрический метод	5.0	-
871	467849.84	1355892.87	Картометрический метод	5.0	-
872	467846.36	1355891.39	Картометрический метод	5.0	-
873	467837.25	1355884.39	Картометрический метод	5.0	-
874	467830.22	1355880.68	Картометрический метод	5.0	-
875	467823.89	1355876.96	Картометрический метод	5.0	-
876	467820.57	1355873.55	Картометрический метод	5.0	-
877	467819.37	1355871.39	Картометрический метод	5.0	-
878	467815.87	1355861.63	Картометрический метод	5.0	-
879	467815.64	1355860.58	Картометрический метод	5.0	-
880	467814.80	1355856.59	Картометрический метод	5.0	-
881	467814.55	1355849.16	Картометрический метод	5.0	-
882	467815.37	1355845.64	Картометрический метод	5.0	-
883	467816.39	1355843.44	Картометрический метод	5.0	-
884	467819.35	1355839.58	Картометрический метод	5.0	-
885	467822.14	1355837.04	Картометрический метод	5.0	-
886	467825.99	1355833.43	Картометрический метод	5.0	-
887	467827.72	1355831.33	Картометрический метод	5.0	-

2. Сведения о характерных точках границ объекта					
Обозначение характерных точек границ	Координаты, м		Метод определения координат характерной точки	Средняя квадратическая погрешность положения характерной точки (Mt), м	Описание обозначения точки на местности (при наличии)
	X	Y			
1	2	3	4	5	6
888	467830.47	1355826.50	Картометрический метод	5.0	-
889	467831.30	1355823.90	Картометрический метод	5.0	-
890	467831.52	1355819.85	Картометрический метод	5.0	-
891	467830.57	1355815.90	Картометрический метод	5.0	-
892	467826.99	1355808.58	Картометрический метод	5.0	-
893	467824.49	1355805.39	Картометрический метод	5.0	-
894	467823.71	1355804.71	Картометрический метод	5.0	-
895	467819.99	1355802.57	Картометрический метод	5.0	-
896	467817.39	1355801.87	Картометрический метод	5.0	-
897	467813.19	1355801.49	Картометрический метод	5.0	-
898	467811.04	1355801.91	Картометрический метод	5.0	-
899	467805.68	1355804.41	Картометрический метод	5.0	-
900	467785.03	1355814.83	Картометрический метод	5.0	-
901	467784.40	1355815.15	Картометрический метод	5.0	-
902	467775.77	1355819.66	Картометрический метод	5.0	-
903	467771.38	1355822.48	Картометрический метод	5.0	-
904	467765.78	1355827.88	Картометрический метод	5.0	-
905	467760.68	1355833.59	Картометрический метод	5.0	-
906	467757.76	1355835.73	Картометрический метод	5.0	-
907	467754.49	1355837.28	Картометрический метод	5.0	-
908	467747.17	1355839.43	Картометрический метод	5.0	-
909	467746.58	1355839.58	Картометрический метод	5.0	-
910	467732.21	1355842.84	Картометрический метод	5.0	-
911	467724.66	1355843.50	Картометрический метод	5.0	-
912	467701.48	1355844.02	Картометрический метод	5.0	-
913	467697.64	1355844.94	Картометрический метод	5.0	-

2. Сведения о характерных точках границ объекта					
Обозначение характерных точек границ	Координаты, м		Метод определения координат характерной точки	Средняя квадратическая погрешность положения характерной точки (Mt), м	Описание обозначения точки на местности (при наличии)
	X	Y			
1	2	3	4	5	6
914	467694.89	1355846.14	Картометрический метод	5.0	-
915	467691.36	1355848.11	Картометрический метод	5.0	-
916	467690.51	1355848.58	Картометрический метод	5.0	-
917	467684.21	1355853.11	Картометрический метод	5.0	-
918	467682.99	1355854.49	Картометрический метод	5.0	-
919	467683.47	1355853.21	Картометрический метод	5.0	-
920	467687.38	1355849.47	Картометрический метод	5.0	-
921	467694.81	1355845.17	Картометрический метод	5.0	-
922	467688.95	1355819.89	Картометрический метод	5.0	-
923	467696.25	1355820.94	Картометрический метод	5.0	-
924	467706.03	1355822.35	Картометрический метод	5.0	-
925	467766.28	1355797.68	Картометрический метод	5.0	-
926	467798.22	1355785.94	Картометрический метод	5.0	-
927	467830.74	1355781.28	Картометрический метод	5.0	-
928	467851.75	1355773.55	Картометрический метод	5.0	-
929	467857.41	1355764.25	Картометрический метод	5.0	-
930	467904.25	1355723.07	Картометрический метод	5.0	-
931	467924.55	1355705.22	Картометрический метод	5.0	-
932	467933.87	1355697.43	Картометрический метод	5.0	-
933	467931.05	1355700.31	Картометрический метод	5.0	-
934	467927.86	1355703.52	Картометрический метод	5.0	-
935	467925.69	1355705.90	Картометрический метод	5.0	-
936	467915.73	1355717.72	Картометрический метод	5.0	-
937	467895.58	1355741.04	Картометрический метод	5.0	-
938	467886.10	1355753.30	Картометрический метод	5.0	-
939	467873.79	1355773.01	Картометрический метод	5.0	-

2. Сведения о характерных точках границ объекта					
Обозначение характерных точек границ	Координаты, м		Метод определения координат характерной точки	Средняя квадратическая погрешность положения характерной точки (Mt), м	Описание обозначения точки на местности (при наличии)
	X	Y			
1	2	3	4	5	6
940	467869.27	1355781.08	Картометрический метод	5.0	-
941	467868.23	1355783.24	Картометрический метод	5.0	-
942	467865.33	1355794.40	Картометрический метод	5.0	-
943	467862.42	1355801.47	Картометрический метод	5.0	-
944	467858.56	1355811.14	Картометрический метод	5.0	-
851	467857.25	1355816.20	Картометрический метод	5.0	-
945	468026.85	1355602.25	Картометрический метод	5.0	-
946	468026.63	1355606.29	Картометрический метод	5.0	-
947	468027.36	1355614.03	Картометрический метод	5.0	-
948	468026.58	1355617.40	Картометрический метод	5.0	-
949	468024.48	1355619.99	Картометрический метод	5.0	-
950	468022.59	1355621.16	Картометрический метод	5.0	-
951	468017.97	1355622.53	Картометрический метод	5.0	-
952	468012.96	1355623.06	Картометрический метод	5.0	-
953	468010.53	1355622.86	Картометрический метод	5.0	-
954	468007.10	1355621.65	Картометрический метод	5.0	-
955	468005.28	1355620.21	Картометрический метод	5.0	-
956	468003.43	1355616.40	Картометрический метод	5.0	-
957	468003.20	1355611.69	Картометрический метод	5.0	-
958	468003.85	1355604.66	Картометрический метод	5.0	-
959	468003.98	1355601.10	Картометрический метод	5.0	-
960	468003.96	1355600.74	Картометрический метод	5.0	-
961	468008.00	1355598.20	Картометрический метод	5.0	-
962	468015.34	1355595.27	Картометрический метод	5.0	-
963	468024.92	1355591.46	Картометрический метод	5.0	-
964	468037.55	1355588.62	Картометрический метод	5.0	-

2. Сведения о характерных точках границ объекта					
Обозначение характерных точек границ	Координаты, м		Метод определения координат характерной точки	Средняя квадратическая погрешность положения характерной точки (Mt), м	Описание обозначения точки на местности (при наличии)
	X	Y			
1	2	3	4	5	6
965	468036.02	1355589.27	Картометрический метод	5.0	-
966	468031.77	1355592.55	Картометрический метод	5.0	-
967	468029.99	1355594.74	Картометрический метод	5.0	-
968	468027.50	1355599.67	Картометрический метод	5.0	-
945	468026.85	1355602.25	Картометрический метод	5.0	-
969	468160.01	1355639.43	Картометрический метод	5.0	-
970	468158.94	1355652.14	Картометрический метод	5.0	-
971	468159.54	1355665.14	Картометрический метод	5.0	-
972	468158.74	1355663.41	Картометрический метод	5.0	-
973	468156.32	1355655.99	Картометрический метод	5.0	-
974	468155.36	1355651.01	Картометрический метод	5.0	-
975	468155.10	1355641.01	Картометрический метод	5.0	-
976	468157.48	1355620.67	Картометрический метод	5.0	-
977	468157.93	1355610.25	Картометрический метод	5.0	-
978	468157.24	1355604.77	Картометрический метод	5.0	-
979	468156.36	1355602.07	Картометрический метод	5.0	-
980	468154.10	1355598.50	Картометрический метод	5.0	-
981	468152.66	1355597.13	Картометрический метод	5.0	-
982	468150.92	1355595.86	Картометрический метод	5.0	-
983	468143.70	1355592.46	Картометрический метод	5.0	-
984	468136.16	1355590.25	Картометрический метод	5.0	-
985	468130.99	1355589.47	Картометрический метод	5.0	-
986	468120.66	1355589.06	Картометрический метод	5.0	-
987	468113.07	1355588.55	Картометрический метод	5.0	-
988	468097.87	1355586.02	Картометрический метод	5.0	-
989	468090.14	1355585.45	Картометрический метод	5.0	-

2. Сведения о характерных точках границ объекта					
Обозначение характерных точек границ	Координаты, м		Метод определения координат характерной точки	Средняя квадратическая погрешность положения характерной точки (Mt), м	Описание обозначения точки на местности (при наличии)
	X	Y			
1	2	3	4	5	6
990	468074.65	1355586.13	Картометрический метод	5.0	-
991	468066.99	1355585.90	Картометрический метод	5.0	-
992	468056.77	1355585.05	Картометрический метод	5.0	-
993	468052.84	1355585.17	Картометрический метод	5.0	-
994	468057.10	1355584.21	Картометрический метод	5.0	-
995	468068.98	1355582.52	Картометрический метод	5.0	-
996	468116.05	1355586.89	Картометрический метод	5.0	-
997	468160.18	1355590.99	Картометрический метод	5.0	-
998	468162.99	1355592.07	Картометрический метод	5.0	-
999	468166.29	1355596.55	Картометрический метод	5.0	-
1000	468171.35	1355603.54	Картометрический метод	5.0	-
1001	468177.92	1355612.61	Картометрический метод	5.0	-
1002	468177.79	1355616.33	Картометрический метод	5.0	-
1003	468175.78	1355622.19	Картометрический метод	5.0	-
1004	468166.91	1355627.24	Картометрический метод	5.0	-
1005	468162.41	1355631.70	Картометрический метод	5.0	-
969	468160.01	1355639.43	Картометрический метод	5.0	-
1006	468165.09	1355677.13	Картометрический метод	5.0	-
1007	468160.08	1355666.31	Картометрический метод	5.0	-
1008	468163.48	1355670.49	Картометрический метод	5.0	-
1009	468174.47	1355682.07	Картометрический метод	5.0	-
1010	468176.72	1355684.44	Картометрический метод	5.0	-
1011	468178.93	1355685.73	Картометрический метод	5.0	-
1012	468177.93	1355687.95	Картометрический метод	5.0	-
1013	468173.11	1355684.53	Картометрический метод	5.0	-
1014	468167.18	1355679.93	Картометрический метод	5.0	-

2. Сведения о характерных точках границ объекта					
Обозначение характерных точек границ	Координаты, м		Метод определения координат характерной точки	Средняя квадратическая погрешность положения характерной точки (Mt), м	Описание обозначения точки на местности (при наличии)
	X	Y			
1	2	3	4	5	6
1006	468165.09	1355677.13	Картометрический метод	5.0	-
1015	468206.02	1355727.62	Картометрический метод	5.0	-
1016	468200.82	1355725.99	Картометрический метод	5.0	-
1017	468199.63	1355735.74	Картометрический метод	5.0	-
1018	468199.80	1355745.27	Картометрический метод	5.0	-
1019	468197.50	1355748.82	Картометрический метод	5.0	-
1020	468186.60	1355751.04	Картометрический метод	5.0	-
1021	468183.86	1355731.72	Картометрический метод	5.0	-
1022	468169.12	1355717.28	Картометрический метод	5.0	-
1023	468174.28	1355705.80	Картометрический метод	5.0	-
1024	468170.99	1355703.38	Картометрический метод	5.0	-
1025	468164.37	1355718.07	Картометрический метод	5.0	-
1026	468180.09	1355733.63	Картометрический метод	5.0	-
1027	468183.24	1355755.81	Картометрический метод	5.0	-
1028	468194.44	1355753.52	Картометрический метод	5.0	-
1029	468181.84	1355772.93	Картометрический метод	5.0	-
1030	468181.78	1355772.92	Картометрический метод	5.0	-
1031	468180.39	1355772.61	Картометрический метод	5.0	-
1032	468177.71	1355771.95	Картометрический метод	5.0	-
1033	468177.19	1355771.81	Картометрический метод	5.0	-
1034	468175.72	1355771.38	Картометрический метод	5.0	-
1035	468169.26	1355769.29	Картометрический метод	5.0	-
1036	468166.52	1355768.40	Картометрический метод	5.0	-
1037	468166.11	1355768.27	Картометрический метод	5.0	-
1038	468166.00	1355768.23	Картометрический метод	5.0	-
1039	468165.32	1355767.99	Картометрический метод	5.0	-

2. Сведения о характерных точках границ объекта					
Обозначение характерных точек границ	Координаты, м		Метод определения координат характерной точки	Средняя квадратическая погрешность положения характерной точки (Mt), м	Описание обозначения точки на местности (при наличии)
	X	Y			
1	2	3	4	5	6
1040	468163.86	1355767.44	Картометрический метод	5.0	-
1041	468163.59	1355767.34	Картометрический метод	5.0	-
1042	468163.21	1355767.18	Картометрический метод	5.0	-
1043	468161.10	1355766.27	Картометрический метод	5.0	-
1044	468159.69	1355765.62	Картометрический метод	5.0	-
1045	468159.53	1355765.54	Картометрический метод	5.0	-
1046	468155.33	1355763.44	Картометрический метод	5.0	-
1047	468154.54	1355763.03	Картометрический метод	5.0	-
1048	468153.49	1355762.46	Картометрический метод	5.0	-
1049	468152.71	1355762.03	Картометрический метод	5.0	-
1050	468151.04	1355760.99	Картометрический метод	5.0	-
1051	468150.48	1355760.60	Картометрический метод	5.0	-
1052	468147.59	1355758.58	Картометрический метод	5.0	-
1053	468146.56	1355757.82	Картометрический метод	5.0	-
1054	468145.46	1355756.93	Картометрический метод	5.0	-
1055	468143.54	1355755.31	Картометрический метод	5.0	-
1056	468143.13	1355754.96	Картометрический метод	5.0	-
1057	468141.70	1355753.62	Картометрический метод	5.0	-
1058	468141.65	1355753.58	Картометрический метод	5.0	-
1059	468139.25	1355751.16	Картометрический метод	5.0	-
1060	468137.95	1355749.77	Картометрический метод	5.0	-
1061	468136.70	1355748.25	Картометрический метод	5.0	-
1062	468136.23	1355747.62	Картометрический метод	5.0	-
1063	468134.59	1355745.36	Картометрический метод	5.0	-
1064	468133.92	1355744.39	Картометрический метод	5.0	-
1065	468133.41	1355743.62	Картометрический метод	5.0	-

2. Сведения о характерных точках границ объекта					
Обозначение характерных точек границ	Координаты, м		Метод определения координат характерной точки	Средняя квадратическая погрешность положения характерной точки (Mt), м	Описание обозначения точки на местности (при наличии)
	X	Y			
1	2	3	4	5	6
1066	468131.50	1355740.55	Картометрический метод	5.0	-
1067	468130.96	1355739.66	Картометрический метод	5.0	-
1068	468130.35	1355738.55	Картометрический метод	5.0	-
1069	468128.93	1355735.82	Картометрический метод	5.0	-
1070	468128.62	1355735.20	Картометрический метод	5.0	-
1071	468127.81	1355733.42	Картометрический метод	5.0	-
1072	468127.11	1355731.58	Картометрический метод	5.0	-
1073	468126.13	1355728.67	Картометрический метод	5.0	-
1074	468125.56	1355726.79	Картометрический метод	5.0	-
1075	468125.11	1355724.88	Картометрический метод	5.0	-
1076	468124.98	1355724.20	Картометрический метод	5.0	-
1077	468124.45	1355721.17	Картометрический метод	5.0	-
1078	468124.33	1355720.43	Картометрический метод	5.0	-
1079	468123.61	1355719.68	Картометрический метод	5.0	-
1080	468121.20	1355717.04	Картометрический метод	5.0	-
1081	468120.77	1355716.56	Картометрический метод	5.0	-
1082	468120.05	1355715.71	Картометрический метод	5.0	-
1083	468118.58	1355713.90	Картометрический метод	5.0	-
1084	468118.05	1355713.23	Картометрический метод	5.0	-
1085	468116.90	1355711.63	Картометрический метод	5.0	-
1086	468116.53	1355711.05	Картометрический метод	5.0	-
1087	468115.27	1355709.08	Картометрический метод	5.0	-
1088	468114.61	1355707.99	Картометрический метод	5.0	-
1089	468113.69	1355706.26	Картометрический метод	5.0	-
1090	468113.57	1355706.02	Картометрический метод	5.0	-
1091	468112.55	1355703.91	Картометрический метод	5.0	-

2. Сведения о характерных точках границ объекта					
Обозначение характерных точек границ	Координаты, м		Метод определения координат характерной точки	Средняя квадратическая погрешность положения характерной точки (Mt), м	Описание обозначения точки на местности (при наличии)
	X	Y			
1	2	3	4	5	6
1092	468111.86	1355702.37	Картометрический метод	5.0	-
1093	468111.84	1355702.31	Картометрический метод	5.0	-
1094	468110.51	1355699.08	Картометрический метод	5.0	-
1095	468110.28	1355698.50	Картометрический метод	5.0	-
1096	468110.26	1355698.45	Картометрический метод	5.0	-
1097	468109.68	1355697.72	Картометрический метод	5.0	-
1098	468109.39	1355697.35	Картометрический метод	5.0	-
1099	468108.38	1355695.95	Картометрический метод	5.0	-
1100	468106.73	1355693.53	Картометрический метод	5.0	-
1101	468106.60	1355693.33	Картометрический метод	5.0	-
1102	468105.56	1355691.66	Картометрический метод	5.0	-
1103	468105.09	1355690.82	Картометрический метод	5.0	-
1104	468104.49	1355689.69	Картометрический метод	5.0	-
1105	468104.05	1355688.83	Картометрический метод	5.0	-
1106	468101.14	1355682.95	Картометрический метод	5.0	-
1107	468101.12	1355682.91	Картометрический метод	5.0	-
1108	468100.44	1355681.44	Картометрический метод	5.0	-
1109	468099.58	1355679.42	Картометрический метод	5.0	-
1110	468099.44	1355679.10	Картометрический метод	5.0	-
1111	468098.75	1355677.26	Картометрический метод	5.0	-
1112	468098.40	1355676.15	Картометрический метод	5.0	-
1113	468097.71	1355673.82	Картометрический метод	5.0	-
1114	468097.49	1355673.05	Картометрический метод	5.0	-
1115	468097.24	1355672.05	Картометрический метод	5.0	-
1116	468096.25	1355667.75	Картометрический метод	5.0	-
1117	468096.08	1355666.98	Картометрический метод	5.0	-

2. Сведения о характерных точках границ объекта					
Обозначение характерных точек границ	Координаты, м		Метод определения координат характерной точки	Средняя квадратическая погрешность положения характерной точки (Mt), м	Описание обозначения точки на местности (при наличии)
	X	Y			
1	2	3	4	5	6
1118	468095.87	1355665.94	Картометрический метод	5.0	-
1119	468095.84	1355665.80	Картометрический метод	5.0	-
1120	468095.52	1355663.87	Картометрический метод	5.0	-
1121	468095.39	1355662.71	Картометрический метод	5.0	-
1122	468095.09	1355659.43	Картометрический метод	5.0	-
1123	468095.02	1355658.63	Картометрический метод	5.0	-
1124	468094.96	1355656.96	Картометрический метод	5.0	-
1125	468094.87	1355648.02	Картометрический метод	5.0	-
1126	468094.87	1355647.73	Картометрический метод	5.0	-
1127	468094.90	1355647.01	Картометрический метод	5.0	-
1128	468093.34	1355646.75	Картометрический метод	5.0	-
1129	468092.26	1355646.52	Картометрический метод	5.0	-
1130	468089.98	1355645.98	Картометрический метод	5.0	-
1131	468089.15	1355645.77	Картометрический метод	5.0	-
1132	468088.28	1355645.52	Картометрический метод	5.0	-
1133	468081.86	1355643.59	Картометрический метод	5.0	-
1134	468081.31	1355643.42	Картометрический метод	5.0	-
1135	468080.92	1355644.37	Картометрический метод	5.0	-
1136	468080.85	1355644.56	Картометрический метод	5.0	-
1137	468080.49	1355645.39	Картометрический метод	5.0	-
1138	468079.52	1355647.54	Картометрический метод	5.0	-
1139	468079.07	1355648.50	Картометрический метод	5.0	-
1140	468078.40	1355649.78	Картометрический метод	5.0	-
1141	468076.78	1355652.69	Картометрический метод	5.0	-
1142	468076.53	1355653.14	Картометрический метод	5.0	-
1143	468075.49	1355654.81	Картометрический метод	5.0	-

2. Сведения о характерных точках границ объекта					
Обозначение характерных точек границ	Координаты, м		Метод определения координат характерной точки	Средняя квадратическая погрешность положения характерной точки (Mt), м	Описание обозначения точки на местности (при наличии)
	X	Y			
1	2	3	4	5	6
1144	468074.34	1355656.41	Картометрический метод	5.0	-
1145	468074.00	1355656.85	Картометрический метод	5.0	-
1146	468071.92	1355659.46	Картометрический метод	5.0	-
1147	468071.02	1355660.53	Картометрический метод	5.0	-
1148	468070.27	1355661.35	Картометрический метод	5.0	-
1149	468067.84	1355663.93	Картометрический метод	5.0	-
1150	468067.24	1355664.54	Картометрический метод	5.0	-
1151	468066.58	1355665.18	Картометрический метод	5.0	-
1152	468064.86	1355666.80	Картометрический метод	5.0	-
1153	468064.09	1355667.51	Картометрический метод	5.0	-
1154	468063.76	1355667.78	Картометрический метод	5.0	-
1155	468062.57	1355668.75	Картометрический метод	5.0	-
1156	468062.14	1355669.07	Картометрический метод	5.0	-
1157	468060.24	1355670.48	Картометрический метод	5.0	-
1158	468059.07	1355671.30	Картометрический метод	5.0	-
1159	468057.40	1355672.34	Картометрический метод	5.0	-
1160	468057.27	1355672.42	Картометрический метод	5.0	-
1161	468055.21	1355673.59	Картометрический метод	5.0	-
1162	468053.65	1355674.42	Картометрический метод	5.0	-
1163	468051.17	1355675.64	Картометрический метод	5.0	-
1164	468047.46	1355677.48	Картометрический метод	5.0	-
1165	468047.43	1355677.49	Картометрический метод	5.0	-
1166	468045.96	1355678.17	Картометрический метод	5.0	-
1167	468043.93	1355679.04	Картометрический метод	5.0	-
1168	468043.62	1355679.17	Картометрический метод	5.0	-
1169	468041.78	1355679.86	Картометрический метод	5.0	-

2. Сведения о характерных точках границ объекта					
Обозначение характерных точек границ	Координаты, м		Метод определения координат характерной точки	Средняя квадратическая погрешность положения характерной точки (Mt), м	Описание обозначения точки на местности (при наличии)
	X	Y			
1	2	3	4	5	6
1170	468041.34	1355680.00	Картометрический метод	5.0	-
1171	468039.92	1355680.46	Картометрический метод	5.0	-
1172	468038.85	1355680.79	Картометрический метод	5.0	-
1173	468034.72	1355681.95	Картометрический метод	5.0	-
1174	468034.35	1355682.05	Картометрический метод	5.0	-
1175	468033.27	1355682.32	Картометрический метод	5.0	-
1176	468031.32	1355682.76	Картометрический метод	5.0	-
1177	468030.49	1355682.94	Картометрический метод	5.0	-
1178	468029.38	1355683.14	Картометрический метод	5.0	-
1179	468028.76	1355683.24	Картометрический метод	5.0	-
1180	468028.30	1355683.31	Картометрический метод	5.0	-
1181	468019.82	1355684.53	Картометрический метод	5.0	-
1182	468019.46	1355684.58	Картометрический метод	5.0	-
1183	468017.52	1355684.77	Картометрический метод	5.0	-
1184	468014.46	1355684.97	Картометрический метод	5.0	-
1185	468014.44	1355684.97	Картометрический метод	5.0	-
1186	468012.48	1355685.04	Картометрический метод	5.0	-
1187	468011.85	1355685.03	Картометрический метод	5.0	-
1188	468009.97	1355684.99	Картометрический метод	5.0	-
1189	468003.54	1355697.99	Картометрический метод	5.0	-
1190	468003.17	1355698.71	Картометрический метод	5.0	-
1191	468002.67	1355699.67	Картометрический метод	5.0	-
1192	468002.27	1355700.39	Картометрический метод	5.0	-
1193	467995.89	1355711.70	Картометрический метод	5.0	-
1194	467995.74	1355711.96	Картометрический метод	5.0	-
1195	467995.33	1355712.66	Картометрический метод	5.0	-

2. Сведения о характерных точках границ объекта					
Обозначение характерных точек границ	Координаты, м		Метод определения координат характерной точки	Средняя квадратическая погрешность положения характерной точки (Mt), м	Описание обозначения точки на местности (при наличии)
	X	Y			
1	2	3	4	5	6
1196	467994.65	1355713.76	Картометрический метод	5.0	-
1197	467994.13	1355714.58	Картометрический метод	5.0	-
1198	467989.39	1355721.77	Картометрический метод	5.0	-
1199	467989.29	1355721.92	Картометрический метод	5.0	-
1200	467988.77	1355722.67	Картометрический метод	5.0	-
1201	467987.92	1355723.86	Картометрический метод	5.0	-
1202	467987.30	1355724.70	Картометрический метод	5.0	-
1203	467987.27	1355724.74	Картометрический метод	5.0	-
1204	467976.80	1355738.34	Картометрический метод	5.0	-
1205	467976.41	1355738.84	Картометрический метод	5.0	-
1206	467975.88	1355739.50	Картометрический метод	5.0	-
1207	467975.20	1355740.31	Картометрический метод	5.0	-
1208	467974.82	1355740.75	Картометрический метод	5.0	-
1209	467974.68	1355740.92	Картометрический метод	5.0	-
1210	467974.54	1355741.08	Картометрический метод	5.0	-
1211	467951.97	1355766.44	Картометрический метод	5.0	-
1212	467942.07	1355777.92	Картометрический метод	5.0	-
1213	467930.17	1355793.54	Картометрический метод	5.0	-
1214	467925.70	1355800.26	Картометрический метод	5.0	-
1215	467919.34	1355811.37	Картометрический метод	5.0	-
1216	467915.00	1355821.11	Картометрический метод	5.0	-
1217	467915.48	1355822.61	Картометрический метод	5.0	-
1218	467915.55	1355822.70	Картометрический метод	5.0	-
1219	467915.70	1355822.89	Картометрический метод	5.0	-
1220	467921.12	1355829.95	Картометрический метод	5.0	-
1221	467922.26	1355831.54	Картометрический метод	5.0	-

2. Сведения о характерных точках границ объекта					
Обозначение характерных точек границ	Координаты, м		Метод определения координат характерной точки	Средняя квадратическая погрешность положения характерной точки (Mt), м	Описание обозначения точки на местности (при наличии)
	X	Y			
1	2	3	4	5	6
1222	467923.71	1355833.72	Картометрический метод	5.0	-
1223	467924.75	1355835.39	Картометрический метод	5.0	-
1224	467925.68	1355837.12	Картометрический метод	5.0	-
1225	467925.98	1355837.75	Картометрический метод	5.0	-
1226	467927.47	1355840.96	Картометрический метод	5.0	-
1227	467927.98	1355842.12	Картометрический метод	5.0	-
1228	467928.50	1355843.49	Картометрический метод	5.0	-
1229	467929.99	1355847.64	Картометрический метод	5.0	-
1230	467930.16	1355848.11	Картометрический метод	5.0	-
1231	467930.73	1355849.99	Картометрический метод	5.0	-
1232	467930.75	1355850.07	Картометрический метод	5.0	-
1233	467931.61	1355853.34	Картометрический метод	5.0	-
1234	467932.04	1355855.17	Картометрический метод	5.0	-
1235	467932.36	1355857.11	Картометрический метод	5.0	-
1236	467932.45	1355857.90	Картометрический метод	5.0	-
1237	467932.74	1355860.69	Картометрический метод	5.0	-
1238	467932.84	1355861.85	Картометрический метод	5.0	-
1239	467932.89	1355862.79	Картометрический метод	5.0	-
1240	467933.19	1355871.67	Картометрический метод	5.0	-
1241	467933.21	1355872.19	Картометрический метод	5.0	-
1242	467933.22	1355872.88	Картометрический метод	5.0	-
1243	467933.16	1355875.35	Картометрический метод	5.0	-
1244	467933.09	1355876.17	Картометрический метод	5.0	-
1245	467932.75	1355879.85	Картометрический метод	5.0	-
1246	467932.62	1355880.98	Картометрический метод	5.0	-
1247	467932.31	1355882.89	Картометрический метод	5.0	-

2. Сведения о характерных точках границ объекта					
Обозначение характерных точек границ	Координаты, м		Метод определения координат характерной точки	Средняя квадратическая погрешность положения характерной точки (Mt), м	Описание обозначения точки на местности (при наличии)
	X	Y			
1	2	3	4	5	6
1248	467931.40	1355887.47	Картометрический метод	5.0	-
1249	467931.40	1355887.51	Картометрический метод	5.0	-
1250	467930.95	1355889.42	Картометрический метод	5.0	-
1251	467930.87	1355889.73	Картометрический метод	5.0	-
1252	467930.04	1355892.68	Картометрический метод	5.0	-
1253	467929.56	1355894.25	Картометрический метод	5.0	-
1254	467929.02	1355895.70	Картометрический метод	5.0	-
1255	467928.58	1355896.81	Картометрический метод	5.0	-
1256	467928.42	1355897.19	Картометрический метод	5.0	-
1257	467928.24	1355897.64	Картометрический метод	5.0	-
1258	467925.51	1355903.93	Картометрический метод	5.0	-
1259	467924.89	1355905.28	Картометрический метод	5.0	-
1260	467924.78	1355905.49	Картометрический метод	5.0	-
1261	467923.75	1355907.54	Картометрический метод	5.0	-
1262	467922.93	1355909.06	Картометрический метод	5.0	-
1263	467921.95	1355910.64	Картометрический метод	5.0	-
1264	467920.59	1355912.70	Картометрический метод	5.0	-
1265	467920.53	1355912.79	Картометрический метод	5.0	-
1266	467919.52	1355914.21	Картометрический метод	5.0	-
1267	467915.41	1355919.64	Картометрический метод	5.0	-
1268	467915.28	1355919.82	Картометрический метод	5.0	-
1269	467914.94	1355920.25	Картометрический метод	5.0	-
1270	467914.31	1355921.04	Картометрический метод	5.0	-
1271	467913.81	1355921.63	Картометрический метод	5.0	-
1272	467913.40	1355922.13	Картометрический метод	5.0	-
1273	467912.17	1355923.45	Картометрический метод	5.0	-

2. Сведения о характерных точках границ объекта					
Обозначение характерных точек границ	Координаты, м		Метод определения координат характерной точки	Средняя квадратическая погрешность положения характерной точки (Mt), м	Описание обозначения точки на местности (при наличии)
	X	Y			
1	2	3	4	5	6
1274	467909.86	1355925.78	Картометрический метод	5.0	-
1275	467909.75	1355925.89	Картометрический метод	5.0	-
1276	467908.32	1355927.23	Картометрический метод	5.0	-
1277	467908.06	1355927.45	Картометрический метод	5.0	-
1278	467906.22	1355929.04	Картометрический метод	5.0	-
1279	467898.15	1355935.95	Картометрический метод	5.0	-
1280	467896.99	1355936.90	Картометрический метод	5.0	-
1281	467895.56	1355938.00	Картометрический метод	5.0	-
1282	467895.47	1355938.08	Картометрический метод	5.0	-
1283	467894.47	1355938.81	Картометрический метод	5.0	-
1284	467889.20	1355942.52	Картометрический метод	5.0	-
1285	467888.60	1355942.93	Картометрический метод	5.0	-
1286	467888.09	1355943.26	Картометрический метод	5.0	-
1287	467886.58	1355944.23	Картометрический метод	5.0	-
1288	467885.42	1355944.93	Картометрический метод	5.0	-
1289	467884.63	1355945.37	Картометрический метод	5.0	-
1290	467883.57	1355945.94	Картометрический метод	5.0	-
1291	467882.77	1355946.36	Картометрический метод	5.0	-
1292	467879.68	1355947.90	Картометрический метод	5.0	-
1293	467879.55	1355947.97	Картометрический метод	5.0	-
1294	467878.34	1355948.52	Картометрический метод	5.0	-
1295	467834.66	1355939.77	Картометрический метод	5.0	-
1296	467808.11	1355936.74	Картометрический метод	5.0	-
1297	467768.39	1355932.20	Картометрический метод	5.0	-
1298	467754.87	1355930.15	Картометрический метод	5.0	-
1299	467736.95	1355927.44	Картометрический метод	5.0	-

2. Сведения о характерных точках границ объекта					
Обозначение характерных точек границ	Координаты, м		Метод определения координат характерной точки	Средняя квадратическая погрешность положения характерной точки (Mt), м	Описание обозначения точки на местности (при наличии)
	X	Y			
1	2	3	4	5	6
1300	467728.76	1355940.09	Картометрический метод	5.0	-
1301	467731.52	1355931.76	Картометрический метод	5.0	-
1302	467732.56	1355923.06	Картометрический метод	5.0	-
1303	467732.48	1355918.71	Картометрический метод	5.0	-
1304	467731.29	1355912.33	Картометрический метод	5.0	-
1305	467727.02	1355899.84	Картометрический метод	5.0	-
1306	467723.88	1355893.96	Картометрический метод	5.0	-
1307	467719.45	1355889.08	Картометрический метод	5.0	-
1308	467708.57	1355881.76	Картометрический метод	5.0	-
1309	467704.48	1355879.01	Картометрический метод	5.0	-
1310	467692.58	1355871.35	Картометрический метод	5.0	-
1311	467689.97	1355868.45	Картометрический метод	5.0	-
1312	467689.12	1355866.71	Картометрический метод	5.0	-
1313	467688.68	1355863.98	Картометрический метод	5.0	-
1314	467689.40	1355861.22	Картометрический метод	5.0	-
1315	467690.40	1355859.42	Картометрический метод	5.0	-
1316	467693.30	1355856.28	Картометрический метод	5.0	-
1317	467698.58	1355853.32	Картометрический метод	5.0	-
1318	467702.42	1355852.34	Картометрический метод	5.0	-
1319	467710.69	1355851.91	Картометрический метод	5.0	-
1320	467736.54	1355851.37	Картометрический метод	5.0	-
1321	467749.39	1355850.07	Картометрический метод	5.0	-
1322	467755.72	1355848.88	Картометрический метод	5.0	-
1323	467759.00	1355847.65	Картометрический метод	5.0	-
1324	467761.88	1355845.63	Картометрический метод	5.0	-
1325	467765.89	1355840.21	Картометрический метод	5.0	-

2. Сведения о характерных точках границ объекта					
Обозначение характерных точек границ	Координаты, м		Метод определения координат характерной точки	Средняя квадратическая погрешность положения характерной точки (Mt), м	Описание обозначения точки на местности (при наличии)
	X	Y			
1	2	3	4	5	6
1326	467767.80	1355837.82	Картометрический метод	5.0	-
1327	467772.70	1355834.42	Картометрический метод	5.0	-
1328	467773.23	1355834.14	Картометрический метод	5.0	-
1329	467777.13	1355832.07	Картометрический метод	5.0	-
1330	467778.37	1355830.78	Картометрический метод	5.0	-
1331	467779.84	1355827.39	Картометрический метод	5.0	-
1332	467781.14	1355824.73	Картометрический метод	5.0	-
1333	467785.88	1355821.65	Картометрический метод	5.0	-
1334	467794.65	1355817.85	Картометрический метод	5.0	-
1335	467803.82	1355814.48	Картометрический метод	5.0	-
1336	467812.81	1355812.53	Картометрический метод	5.0	-
1337	467814.88	1355813.50	Картометрический метод	5.0	-
1338	467816.23	1355815.05	Картометрический метод	5.0	-
1339	467818.17	1355819.01	Картометрический метод	5.0	-
1340	467818.50	1355821.84	Картометрический метод	5.0	-
1341	467818.18	1355823.60	Картометрический метод	5.0	-
1342	467816.40	1355826.93	Картометрический метод	5.0	-
1343	467809.89	1355837.27	Картометрический метод	5.0	-
1344	467809.39	1355838.06	Картометрический метод	5.0	-
1345	467806.59	1355844.13	Картометрический метод	5.0	-
1346	467804.27	1355852.49	Картометрический метод	5.0	-
1347	467803.97	1355856.80	Картометрический метод	5.0	-
1348	467804.83	1355863.31	Картометрический метод	5.0	-
1349	467804.97	1355863.64	Картометрический метод	5.0	-
1350	467807.44	1355869.64	Картометрический метод	5.0	-
1351	467809.94	1355873.56	Картометрический метод	5.0	-

2. Сведения о характерных точках границ объекта					
Обозначение характерных точек границ	Координаты, м		Метод определения координат характерной точки	Средняя квадратическая погрешность положения характерной точки (Mt), м	Описание обозначения точки на местности (при наличии)
	X	Y			
1	2	3	4	5	6
1352	467815.91	1355880.20	Картометрический метод	5.0	-
1353	467820.89	1355884.25	Картометрический метод	5.0	-
1354	467831.86	1355891.11	Картометрический метод	5.0	-
1355	467835.27	1355893.49	Картометрический метод	5.0	-
1356	467841.45	1355899.37	Картометрический метод	5.0	-
1357	467847.04	1355902.93	Картометрический метод	5.0	-
1358	467851.58	1355904.02	Картометрический метод	5.0	-
1359	467853.91	1355904.00	Картометрический метод	5.0	-
1360	467857.34	1355903.17	Картометрический метод	5.0	-
1361	467860.43	1355901.63	Картометрический метод	5.0	-
1362	467865.69	1355897.92	Картометрический метод	5.0	-
1363	467875.52	1355889.49	Картометрический метод	5.0	-
1364	467877.31	1355887.13	Картометрический метод	5.0	-
1365	467879.63	1355884.06	Картометрический метод	5.0	-
1366	467882.36	1355877.76	Картометрический метод	5.0	-
1367	467883.23	1355873.38	Картометрический метод	5.0	-
1368	467882.92	1355864.50	Картометрический метод	5.0	-
1369	467881.45	1355860.39	Картометрический метод	5.0	-
1370	467876.08	1355853.40	Картометрический метод	5.0	-
1371	467872.20	1355848.42	Картометрический метод	5.0	-
1372	467870.44	1355844.85	Картометрический метод	5.0	-
1373	467869.49	1355842.92	Картометрический метод	5.0	-
1374	467865.57	1355830.74	Картометрический метод	5.0	-
1375	467864.03	1355822.51	Картометрический метод	5.0	-
1376	467863.95	1355818.38	Картометрический метод	5.0	-
1377	467864.41	1355815.74	Картометрический метод	5.0	-

2. Сведения о характерных точках границ объекта					
Обозначение характерных точек границ	Координаты, м		Метод определения координат характерной точки	Средняя квадратическая погрешность положения характерной точки (Mt), м	Описание обозначения точки на местности (при наличии)
	X	Y			
1	2	3	4	5	6
1378	467865.02	1355812.23	Картометрический метод	5.0	-
1379	467867.79	1355804.20	Картометрический метод	5.0	-
1380	467874.70	1355788.72	Картометрический метод	5.0	-
1381	467883.14	1355773.96	Картометрический метод	5.0	-
1382	467889.44	1355764.50	Картометрический метод	5.0	-
1383	467903.22	1355746.41	Картометрический метод	5.0	-
1384	467914.37	1355733.49	Картометрический метод	5.0	-
1385	467937.18	1355707.84	Картометрический метод	5.0	-
1386	467947.65	1355694.24	Картометрический метод	5.0	-
1387	467952.39	1355687.05	Картометрический метод	5.0	-
1388	467958.72	1355675.83	Картометрический метод	5.0	-
1389	467961.30	1355670.61	Картометрический метод	5.0	-
1390	467970.09	1355652.85	Картометрический метод	5.0	-
1391	467978.74	1355635.70	Картометрический метод	5.0	-
1392	467980.03	1355633.28	Картометрический метод	5.0	-
1393	467984.81	1355624.34	Картометрический метод	5.0	-
1394	467996.24	1355610.17	Картометрический метод	5.0	-
1395	467995.76	1355616.11	Картометрический метод	5.0	-
1396	467995.76	1355619.37	Картометрический метод	5.0	-
1397	467995.75	1355624.93	Картометрический метод	5.0	-
1398	467995.75	1355625.90	Картометрический метод	5.0	-
1399	467996.93	1355629.13	Картометрический метод	5.0	-
1400	467998.43	1355631.06	Картометрический метод	5.0	-
1401	468002.52	1355633.88	Картометрический метод	5.0	-
1402	468004.73	1355634.53	Картометрический метод	5.0	-
1403	468005.95	1355634.90	Картометрический метод	5.0	-

2. Сведения о характерных точках границ объекта					
Обозначение характерных точек границ	Координаты, м		Метод определения координат характерной точки	Средняя квадратическая погрешность положения характерной точки (Mt), м	Описание обозначения точки на местности (при наличии)
	X	Y			
1	2	3	4	5	6
1404	468012.70	1355635.04	Картометрический метод	5.0	-
1405	468021.17	1355633.82	Картометрический метод	5.0	-
1406	468025.30	1355632.66	Картометрический метод	5.0	-
1407	468031.49	1355629.60	Картометрический метод	5.0	-
1408	468033.93	1355627.02	Картометрический метод	5.0	-
1409	468034.89	1355624.87	Картометрический метод	5.0	-
1410	468035.67	1355620.31	Картометрический метод	5.0	-
1411	468035.35	1355611.29	Картометрический метод	5.0	-
1412	468035.32	1355610.60	Картометрический метод	5.0	-
1413	468035.42	1355601.20	Картометрический метод	5.0	-
1414	468036.34	1355598.52	Картометрический метод	5.0	-
1415	468037.47	1355597.11	Картометрический метод	5.0	-
1416	468040.85	1355594.83	Картометрический метод	5.0	-
1417	468046.52	1355592.36	Картометрический метод	5.0	-
1418	468049.46	1355591.77	Картометрический метод	5.0	-
1419	468059.09	1355591.61	Картометрический метод	5.0	-
1420	468078.29	1355592.06	Картометрический метод	5.0	-
1421	468087.80	1355591.92	Картометрический метод	5.0	-
1422	468089.76	1355592.30	Картометрический метод	5.0	-
1423	468093.33	1355594.15	Картометрический метод	5.0	-
1424	468096.25	1355595.70	Картометрический метод	5.0	-
1425	468102.67	1355597.63	Картометрический метод	5.0	-
1426	468115.53	1355598.72	Картометрический метод	5.0	-
1427	468134.75	1355599.12	Картометрический метод	5.0	-
1428	468140.70	1355599.94	Картометрический метод	5.0	-
1429	468143.23	1355601.42	Картометрический метод	5.0	-

2. Сведения о характерных точках границ объекта					
Обозначение характерных точек границ	Координаты, м		Метод определения координат характерной точки	Средняя квадратическая погрешность положения характерной точки (Mt), м	Описание обозначения точки на местности (при наличии)
	X	Y			
1	2	3	4	5	6
1430	468145.14	1355603.78	Картометрический метод	5.0	-
1431	468146.93	1355609.62	Картометрический метод	5.0	-
1432	468147.87	1355622.24	Картометрический метод	5.0	-
1433	468147.66	1355628.58	Картометрический метод	5.0	-
1434	468144.87	1355647.64	Картометрический метод	5.0	-
1435	468144.96	1355656.48	Картометрический метод	5.0	-
1436	468145.95	1355660.78	Картометрический метод	5.0	-
1437	468148.87	1355666.66	Картометрический метод	5.0	-
1438	468155.00	1355674.41	Картометрический метод	5.0	-
1439	468155.97	1355676.06	Картометрический метод	5.0	-
1440	468156.74	1355680.04	Картометрический метод	5.0	-
1441	468158.08	1355683.27	Картометрический метод	5.0	-
1442	468160.49	1355685.91	Картометрический метод	5.0	-
1443	468165.84	1355689.41	Картометрический метод	5.0	-
1444	468170.83	1355693.17	Картометрический метод	5.0	-
1445	468172.67	1355695.51	Картометрический метод	5.0	-
1446	468174.72	1355701.26	Картометрический метод	5.0	-
1447	468174.82	1355704.19	Картометрический метод	5.0	-
1448	468173.58	1355710.59	Картометрический метод	5.0	-
1449	468173.91	1355714.07	Картометрический метод	5.0	-
1450	468175.82	1355717.13	Картометрический метод	5.0	-
1451	468177.71	1355718.73	Картометрический метод	5.0	-
1452	468180.83	1355720.28	Картометрический метод	5.0	-
1453	468181.91	1355720.83	Картометрический метод	5.0	-
1454	468191.11	1355723.80	Картометрический метод	5.0	-
1455	468195.46	1355724.35	Картометрический метод	5.0	-

2. Сведения о характерных точках границ объекта					
Обозначение характерных точек границ	Координаты, м		Метод определения координат характерной точки	Средняя квадратическая погрешность положения характерной точки (Mt), м	Описание обозначения точки на местности (при наличии)
	X	Y			
1	2	3	4	5	6
1456	468196.46	1355724.28	Картометрический метод	5.0	-
1457	468202.94	1355723.80	Картометрический метод	5.0	-
1458	468202.49	1355726.51	Картометрический метод	5.0	-
1015	468206.02	1355727.62	Картометрический метод	5.0	-
1459	468456.05	1355794.18	Картометрический метод	5.0	-
1460	468447.82	1355793.78	Картометрический метод	5.0	-
1461	468447.82	1355793.78	Картометрический метод	5.0	-
1462	468447.90	1355787.09	Картометрический метод	5.0	-
1463	468447.93	1355786.17	Картометрический метод	5.0	-
1464	468416.01	1355781.16	Картометрический метод	5.0	-
1465	468387.77	1355765.65	Картометрический метод	5.0	-
1466	468369.46	1355781.11	Картометрический метод	5.0	-
1467	468367.53	1355782.74	Картометрический метод	5.0	-
1468	468352.83	1355789.96	Картометрический метод	5.0	-
1469	468344.36	1355792.17	Картометрический метод	5.0	-
1470	468326.96	1355796.70	Картометрический метод	5.0	-
1471	468301.75	1355787.88	Картометрический метод	5.0	-
1472	468282.35	1355760.68	Картометрический метод	5.0	-
1473	468244.13	1355753.55	Картометрический метод	5.0	-
1474	468219.04	1355748.86	Картометрический метод	5.0	-
1475	468203.32	1355745.93	Картометрический метод	5.0	-
1476	468208.36	1355727.02	Картометрический метод	5.0	-
1477	468216.33	1355724.96	Картометрический метод	5.0	-
1478	468228.65	1355731.05	Картометрический метод	5.0	-
1479	468243.46	1355732.23	Картометрический метод	5.0	-
1480	468256.94	1355736.66	Картометрический метод	5.0	-

2. Сведения о характерных точках границ объекта					
Обозначение характерных точек границ	Координаты, м		Метод определения координат характерной точки	Средняя квадратическая погрешность положения характерной точки (Mt), м	Описание обозначения точки на местности (при наличии)
	X	Y			
1	2	3	4	5	6
1481	468280.17	1355740.16	Картометрический метод	5.0	-
1482	468283.68	1355740.69	Картометрический метод	5.0	-
1483	468284.84	1355740.75	Картометрический метод	5.0	-
1484	468291.18	1355741.14	Картометрический метод	5.0	-
1485	468292.03	1355741.40	Картометрический метод	5.0	-
1486	468285.69	1355740.99	Картометрический метод	5.0	-
1487	468302.24	1355747.93	Картометрический метод	5.0	-
1488	468308.60	1355765.64	Картометрический метод	5.0	-
1489	468324.82	1355777.14	Картометрический метод	5.0	-
1490	468346.08	1355772.27	Картометрический метод	5.0	-
1491	468347.60	1355771.44	Картометрический метод	5.0	-
1492	468359.81	1355764.74	Картометрический метод	5.0	-
1493	468363.46	1355761.54	Картометрический метод	5.0	-
1494	468378.79	1355748.13	Картометрический метод	5.0	-
1495	468388.72	1355745.91	Картометрический метод	5.0	-
1496	468403.94	1355750.42	Картометрический метод	5.0	-
1497	468407.61	1355756.36	Картометрический метод	5.0	-
1498	468413.98	1355756.96	Картометрический метод	5.0	-
1499	468420.61	1355762.44	Картометрический метод	5.0	-
1500	468433.95	1355765.23	Картометрический метод	5.0	-
1501	468440.96	1355766.69	Картометрический метод	5.0	-
1502	468448.44	1355766.54	Картометрический метод	5.0	-
1503	468448.64	1355766.71	Картометрический метод	5.0	-
1504	468475.31	1355789.52	Картометрический метод	5.0	-
1459	468456.05	1355794.18	Картометрический метод	5.0	-
1505	468520.14	1355730.97	Картометрический метод	5.0	-

2. Сведения о характерных точках границ объекта					
Обозначение характерных точек границ	Координаты, м		Метод определения координат характерной точки	Средняя квадратическая погрешность положения характерной точки (Mt), м	Описание обозначения точки на местности (при наличии)
	X	Y			
1	2	3	4	5	6
1506	468519.76	1355734.18	Картометрический метод	5.0	-
1507	468519.81	1355734.27	Картометрический метод	5.0	-
1508	468519.73	1355734.41	Картометрический метод	5.0	-
1509	468519.25	1355738.50	Картометрический метод	5.0	-
1510	468518.13	1355741.94	Картометрический метод	5.0	-
1511	468516.04	1355744.79	Картометрический метод	5.0	-
1512	468514.11	1355746.26	Картометрический метод	5.0	-
1513	468513.01	1355746.67	Картометрический метод	5.0	-
1514	468512.27	1355748.03	Картометрический метод	5.0	-
1515	468492.92	1355750.83	Картометрический метод	5.0	-
1516	468488.73	1355750.81	Картометрический метод	5.0	-
1517	468486.77	1355750.99	Картометрический метод	5.0	-
1518	468463.70	1355752.52	Картометрический метод	5.0	-
1519	468448.25	1355754.45	Картометрический метод	5.0	-
1520	468440.67	1355754.48	Картометрический метод	5.0	-
1521	468433.40	1355753.01	Картометрический метод	5.0	-
1522	468419.33	1355747.14	Картометрический метод	5.0	-
1523	468398.15	1355737.84	Картометрический метод	5.0	-
1524	468390.82	1355734.94	Картометрический метод	5.0	-
1525	468386.92	1355734.41	Картометрический метод	5.0	-
1526	468382.94	1355734.82	Картометрический метод	5.0	-
1527	468375.16	1355736.91	Картометрический метод	5.0	-
1528	468367.05	1355740.10	Картометрический метод	5.0	-
1529	468353.86	1355752.93	Картометрический метод	5.0	-
1530	468350.70	1355753.77	Картометрический метод	5.0	-
1531	468350.03	1355754.41	Картометрический метод	5.0	-

2. Сведения о характерных точках границ объекта					
Обозначение характерных точек границ	Координаты, м		Метод определения координат характерной точки	Средняя квадратическая погрешность положения характерной точки (Mt), м	Описание обозначения точки на местности (при наличии)
	X	Y			
1	2	3	4	5	6
1532	468345.77	1355756.71	Картометрический метод	5.0	-
1533	468342.69	1355757.82	Картометрический метод	5.0	-
1534	468336.11	1355759.14	Картометрический метод	5.0	-
1535	468328.64	1355759.48	Картометрический метод	5.0	-
1536	468325.22	1355758.70	Картометрический метод	5.0	-
1537	468322.22	1355756.86	Картометрический метод	5.0	-
1538	468317.44	1355751.15	Картометрический метод	5.0	-
1539	468311.35	1355741.43	Картометрический метод	5.0	-
1540	468307.39	1355734.59	Картометрический метод	5.0	-
1541	468304.73	1355731.57	Картометрический метод	5.0	-
1542	468302.56	1355729.94	Картометрический метод	5.0	-
1543	468297.73	1355727.77	Картометрический метод	5.0	-
1544	468292.48	1355726.78	Картометрический метод	5.0	-
1545	468281.70	1355727.15	Картометрический метод	5.0	-
1546	468270.31	1355728.62	Картометрический метод	5.0	-
1547	468266.76	1355727.90	Картометрический метод	5.0	-
1548	468262.10	1355725.85	Картометрический метод	5.0	-
1549	468259.66	1355725.04	Картометрический метод	5.0	-
1550	468237.25	1355719.67	Картометрический метод	5.0	-
1551	468222.32	1355715.58	Картометрический метод	5.0	-
1552	468214.65	1355714.31	Картометрический метод	5.0	-
1553	468199.76	1355712.44	Картометрический метод	5.0	-
1554	468199.48	1355712.39	Картометрический метод	5.0	-
1555	468192.43	1355710.24	Картометрический метод	5.0	-
1556	468186.70	1355707.94	Картометрический метод	5.0	-
1557	468185.42	1355706.95	Картометрический метод	5.0	-

2. Сведения о характерных точках границ объекта					
Обозначение характерных точек границ	Координаты, м		Метод определения координат характерной точки	Средняя квадратическая погрешность положения характерной точки (Mt), м	Описание обозначения точки на местности (при наличии)
	X	Y			
1	2	3	4	5	6
1558	468184.31	1355704.03	Картометрический метод	5.0	-
1559	468183.98	1355700.36	Картометрический метод	5.0	-
1560	468183.43	1355695.23	Картометрический метод	5.0	-
1561	468182.51	1355692.40	Картометрический метод	5.0	-
1562	468181.26	1355690.57	Картометрический метод	5.0	-
1563	468181.18	1355690.50	Картометрический метод	5.0	-
1564	468182.41	1355687.75	Картометрический метод	5.0	-
1565	468185.76	1355680.30	Картометрический метод	5.0	-
1566	468196.47	1355679.87	Картометрический метод	5.0	-
1567	468196.74	1355679.85	Картометрический метод	5.0	-
1568	468206.45	1355679.46	Картометрический метод	5.0	-
1569	468228.09	1355652.82	Картометрический метод	5.0	-
1570	468230.72	1355649.59	Картометрический метод	5.0	-
1571	468235.95	1355643.15	Картометрический метод	5.0	-
1572	468237.05	1355642.76	Картометрический метод	5.0	-
1573	468240.26	1355641.63	Картометрический метод	5.0	-
1574	468251.13	1355637.78	Картометрический метод	5.0	-
1575	468280.75	1355630.12	Картометрический метод	5.0	-
1576	468297.59	1355622.56	Картометрический метод	5.0	-
1577	468303.91	1355618.26	Картометрический метод	5.0	-
1578	468304.65	1355619.59	Картометрический метод	5.0	-
1579	468292.39	1355626.79	Картометрический метод	5.0	-
1580	468270.78	1355635.42	Картометрический метод	5.0	-
1581	468239.06	1355644.25	Картометрический метод	5.0	-
1582	468227.00	1355657.95	Картометрический метод	5.0	-
1583	468205.70	1355708.70	Картометрический метод	5.0	-

2. Сведения о характерных точках границ объекта					
Обозначение характерных точек границ	Координаты, м		Метод определения координат характерной точки	Средняя квадратическая погрешность положения характерной точки (Mt), м	Описание обозначения точки на местности (при наличии)
	X	Y			
1	2	3	4	5	6
1584	468212.75	1355710.57	Картометрический метод	5.0	-
1585	468216.11	1355697.93	Картометрический метод	5.0	-
1586	468230.67	1355667.61	Картометрический метод	5.0	-
1587	468252.88	1355653.62	Картометрический метод	5.0	-
1588	468267.83	1355649.85	Картометрический метод	5.0	-
1589	468269.84	1355649.35	Картометрический метод	5.0	-
1590	468339.15	1355631.89	Картометрический метод	5.0	-
1591	468375.00	1355628.26	Картометрический метод	5.0	-
1592	468377.25	1355628.03	Картометрический метод	5.0	-
1593	468378.41	1355592.22	Картометрический метод	5.0	-
1594	468378.57	1355592.22	Картометрический метод	5.0	-
1595	468378.45	1355596.04	Картометрический метод	5.0	-
1596	468395.68	1355602.87	Картометрический метод	5.0	-
1597	468410.56	1355579.44	Картометрический метод	5.0	-
1598	468416.10	1355570.71	Картометрический метод	5.0	-
1599	468411.64	1355578.13	Картометрический метод	5.0	-
1600	468397.16	1355605.42	Картометрический метод	5.0	-
1601	468390.64	1355619.48	Картометрический метод	5.0	-
1602	468387.82	1355626.69	Картометрический метод	5.0	-
1603	468382.97	1355643.75	Картометрический метод	5.0	-
1604	468381.49	1355648.94	Картометрический метод	5.0	-
1605	468379.15	1355656.29	Картометрический метод	5.0	-
1606	468378.43	1355660.26	Картометрический метод	5.0	-
1607	468378.77	1355664.37	Картометрический метод	5.0	-
1608	468379.65	1355667.00	Картометрический метод	5.0	-
1609	468382.42	1355671.75	Картометрический метод	5.0	-

2. Сведения о характерных точках границ объекта					
Обозначение характерных точек границ	Координаты, м		Метод определения координат характерной точки	Средняя квадратическая погрешность положения характерной точки (Mt), м	Описание обозначения точки на местности (при наличии)
	X	Y			
1	2	3	4	5	6
1610	468386.67	1355675.74	Картометрический метод	5.0	-
1611	468389.37	1355676.94	Картометрический метод	5.0	-
1612	468392.22	1355677.13	Картометрический метод	5.0	-
1613	468393.66	1355676.74	Картометрический метод	5.0	-
1614	468404.17	1355671.91	Картометрический метод	5.0	-
1615	468424.31	1355660.60	Картометрический метод	5.0	-
1616	468429.03	1355658.82	Картометрический метод	5.0	-
1617	468439.00	1355656.27	Картометрический метод	5.0	-
1618	468446.63	1355655.32	Картометрический метод	5.0	-
1619	468454.07	1355655.67	Картометрический метод	5.0	-
1620	468458.90	1355656.70	Картометрический метод	5.0	-
1621	468468.40	1355659.94	Картометрический метод	5.0	-
1622	468475.34	1355663.03	Картометрический метод	5.0	-
1623	468478.30	1355665.18	Картометрический метод	5.0	-
1624	468480.75	1355667.94	Картометрический метод	5.0	-
1625	468484.71	1355674.44	Картометрический метод	5.0	-
1626	468489.58	1355684.75	Картометрический метод	5.0	-
1627	468492.61	1355692.13	Картометрический метод	5.0	-
1628	468494.92	1355695.37	Картометрический метод	5.0	-
1629	468511.35	1355711.64	Картометрический метод	5.0	-
1630	468518.65	1355720.25	Картометрический метод	5.0	-
1631	468519.99	1355723.64	Картометрический метод	5.0	-
1505	468520.14	1355730.97	Картометрический метод	5.0	-
1632	468539.97	1355752.87	Картометрический метод	5.0	-
1633	468518.45	1355760.75	Картометрический метод	5.0	-
1634	468515.77	1355755.92	Картометрический метод	5.0	-

2. Сведения о характерных точках границ объекта					
Обозначение характерных точек границ	Координаты, м		Метод определения координат характерной точки	Средняя квадратическая погрешность положения характерной точки (Mt), м	Описание обозначения точки на местности (при наличии)
	X	Y			
1	2	3	4	5	6
1635	468520.66	1355755.04	Картометрический метод	5.0	-
1636	468527.07	1355753.90	Картометрический метод	5.0	-
1637	468530.21	1355752.78	Картометрический метод	5.0	-
1638	468533.06	1355750.73	Картометрический метод	5.0	-
1639	468535.73	1355746.78	Картометрический метод	5.0	-
1640	468536.38	1355744.60	Картометрический метод	5.0	-
1641	468536.43	1355737.92	Картометрический метод	5.0	-
1642	468535.65	1355734.60	Картометрический метод	5.0	-
1643	468534.43	1355731.29	Картометрический метод	5.0	-
1644	468534.17	1355730.94	Картометрический метод	5.0	-
1645	468533.21	1355729.72	Картометрический метод	5.0	-
1646	468529.17	1355727.39	Картометрический метод	5.0	-
1647	468527.00	1355723.29	Картометрический метод	5.0	-
1648	468525.26	1355718.97	Картометрический метод	5.0	-
1649	468522.95	1355712.74	Картометрический метод	5.0	-
1650	468521.24	1355709.92	Картометрический метод	5.0	-
1651	468516.05	1355703.46	Картометрический метод	5.0	-
1652	468515.17	1355702.38	Картометрический метод	5.0	-
1653	468502.79	1355687.75	Картометрический метод	5.0	-
1654	468497.82	1355680.87	Картометрический метод	5.0	-
1655	468488.49	1355666.61	Картометрический метод	5.0	-
1656	468482.96	1355660.07	Картометрический метод	5.0	-
1657	468479.72	1355657.13	Картометрический метод	5.0	-
1658	468476.15	1355654.50	Картометрический метод	5.0	-
1659	468468.38	1355650.32	Картометрический метод	5.0	-
1660	468462.84	1355648.36	Картометрический метод	5.0	-

2. Сведения о характерных точках границ объекта					
Обозначение характерных точек границ	Координаты, м		Метод определения координат характерной точки	Средняя квадратическая погрешность положения характерной точки (Mt), м	Описание обозначения точки на местности (при наличии)
	X	Y			
1	2	3	4	5	6
1661	468455.22	1355646.82	Картометрический метод	5.0	-
1662	468451.37	1355646.52	Картометрический метод	5.0	-
1663	468442.80	1355647.05	Картометрический метод	5.0	-
1664	468426.04	1355650.69	Картометрический метод	5.0	-
1665	468417.88	1355653.33	Картометрический метод	5.0	-
1666	468411.24	1355656.32	Картометрический метод	5.0	-
1667	468408.64	1355657.49	Картометрический метод	5.0	-
1668	468412.28	1355647.64	Картометрический метод	5.0	-
1669	468442.40	1355642.95	Картометрический метод	5.0	-
1670	468451.90	1355642.84	Картометрический метод	5.0	-
1671	468454.46	1355642.81	Картометрический метод	5.0	-
1672	468483.65	1355653.13	Картометрический метод	5.0	-
1673	468490.31	1355659.73	Картометрический метод	5.0	-
1674	468502.85	1355680.68	Картометрический метод	5.0	-
1675	468542.44	1355734.70	Картометрический метод	5.0	-
1676	468543.54	1355737.30	Картометрический метод	5.0	-
1677	468541.50	1355750.75	Картометрический метод	5.0	-
1632	468539.97	1355752.87	Картометрический метод	5.0	-
1678	468523.04	1354554.20	Картометрический метод	5.0	-
1679	468504.95	1354590.71	Картометрический метод	5.0	-
1680	468497.94	1354604.86	Картометрический метод	5.0	-
1681	468487.57	1354602.50	Картометрический метод	5.0	-
1682	468484.58	1354601.82	Картометрический метод	5.0	-
1683	468476.78	1354600.04	Картометрический метод	5.0	-
1684	468440.23	1354591.72	Картометрический метод	5.0	-
1685	468436.79	1354597.80	Картометрический метод	5.0	-

2. Сведения о характерных точках границ объекта					
Обозначение характерных точек границ	Координаты, м		Метод определения координат характерной точки	Средняя квадратическая погрешность положения характерной точки (Mt), м	Описание обозначения точки на местности (при наличии)
	X	Y			
1	2	3	4	5	6
1686	468413.64	1354602.63	Картометрический метод	5.0	-
1687	468399.92	1354608.50	Картометрический метод	5.0	-
1688	468387.19	1354610.46	Картометрический метод	5.0	-
1689	468346.65	1354638.27	Картометрический метод	5.0	-
1690	468332.49	1354647.85	Картометрический метод	5.0	-
1691	468307.33	1354664.41	Картометрический метод	5.0	-
1692	468297.07	1354671.16	Картометрический метод	5.0	-
1693	468290.67	1354674.33	Картометрический метод	5.0	-
1694	468287.21	1354676.04	Картометрический метод	5.0	-
1695	468280.27	1354665.29	Картометрический метод	5.0	-
1696	468254.95	1354691.11	Картометрический метод	5.0	-
1697	468218.01	1354707.33	Картометрический метод	5.0	-
1698	468200.08	1354715.20	Картометрический метод	5.0	-
1699	468198.71	1354716.47	Картометрический метод	5.0	-
1700	468181.31	1354732.59	Картометрический метод	5.0	-
1701	468115.09	1354793.92	Картометрический метод	5.0	-
1702	468095.90	1354842.22	Картометрический метод	5.0	-
1703	468091.93	1354852.20	Картометрический метод	5.0	-
1704	468087.17	1354864.18	Картометрический метод	5.0	-
1705	468086.09	1354866.91	Картометрический метод	5.0	-
1706	468085.89	1354867.42	Картометрический метод	5.0	-
1707	468085.84	1354867.60	Картометрический метод	5.0	-
1708	468084.68	1354871.54	Картометрический метод	5.0	-
1709	468082.28	1354879.73	Картометрический метод	5.0	-
1710	468070.87	1354918.60	Картометрический метод	5.0	-
1711	468069.74	1354921.63	Картометрический метод	5.0	-

2. Сведения о характерных точках границ объекта					
Обозначение характерных точек границ	Координаты, м		Метод определения координат характерной точки	Средняя квадратическая погрешность положения характерной точки (Mt), м	Описание обозначения точки на местности (при наличии)
	X	Y			
1	2	3	4	5	6
1712	468067.79	1354926.90	Картометрический метод	5.0	-
1713	468079.52	1354952.17	Картометрический метод	5.0	-
1714	468082.90	1354959.46	Картометрический метод	5.0	-
1715	468069.59	1354980.53	Картометрический метод	5.0	-
1716	468060.41	1354986.61	Картометрический метод	5.0	-
1717	468063.31	1354990.47	Картометрический метод	5.0	-
1718	468058.89	1354997.47	Картометрический метод	5.0	-
1719	468031.55	1355016.75	Картометрический метод	5.0	-
1720	467966.16	1355027.19	Картометрический метод	5.0	-
1721	467963.29	1355028.32	Картометрический метод	5.0	-
1722	467954.49	1355028.31	Картометрический метод	5.0	-
1723	467952.41	1355022.53	Картометрический метод	5.0	-
1724	467955.68	1355006.74	Картометрический метод	5.0	-
1725	467952.91	1354995.79	Картометрический метод	5.0	-
1726	467939.40	1354988.91	Картометрический метод	5.0	-
1727	467910.11	1354979.14	Картометрический метод	5.0	-
1728	467893.18	1354979.10	Картометрический метод	5.0	-
1729	467889.42	1354973.67	Картометрический метод	5.0	-
1730	467891.31	1354952.93	Картометрический метод	5.0	-
1731	467883.77	1354938.48	Картометрический метод	5.0	-
1732	467896.97	1354919.00	Картометрический метод	5.0	-
1733	467890.68	1354888.22	Картометрический метод	5.0	-
1734	467859.88	1354874.40	Картометрический метод	5.0	-
1735	467821.53	1354852.41	Картометрический метод	5.0	-
1736	467785.07	1354837.95	Картометрический метод	5.0	-
1737	467772.50	1354819.73	Картометрический метод	5.0	-

2. Сведения о характерных точках границ объекта					
Обозначение характерных точек границ	Координаты, м		Метод определения координат характерной точки	Средняя квадратическая погрешность положения характерной точки (Mt), м	Описание обозначения точки на местности (при наличии)
	X	Y			
1	2	3	4	5	6
1738	467770.58	1354819.73	Картометрический метод	5.0	-
1739	467771.51	1354822.96	Картометрический метод	5.0	-
1740	467775.78	1354835.47	Картометрический метод	5.0	-
1741	467792.45	1354870.87	Картометрический метод	5.0	-
1742	467804.73	1354904.27	Картометрический метод	5.0	-
1743	467816.34	1354935.70	Картометрический метод	5.0	-
1744	467823.86	1354956.87	Картометрический метод	5.0	-
1745	467833.24	1354980.11	Картометрический метод	5.0	-
1746	467839.01	1354993.49	Картометрический метод	5.0	-
1747	467844.05	1355005.28	Картометрический метод	5.0	-
1748	467839.09	1355007.80	Картометрический метод	5.0	-
1749	467810.02	1354934.82	Картометрический метод	5.0	-
1750	467788.35	1354874.54	Картометрический метод	5.0	-
1751	467763.81	1354816.48	Картометрический метод	5.0	-
1752	467761.16	1354815.89	Картометрический метод	5.0	-
1753	467758.62	1354807.03	Картометрический метод	5.0	-
1754	467752.45	1354795.69	Картометрический метод	5.0	-
1755	467749.70	1354790.63	Картометрический метод	5.0	-
1756	467749.32	1354789.93	Картометрический метод	5.0	-
1757	467740.70	1354785.67	Картометрический метод	5.0	-
1758	467731.81	1354782.60	Картометрический метод	5.0	-
1759	467728.33	1354782.47	Картометрический метод	5.0	-
1760	467725.40	1354780.68	Картометрический метод	5.0	-
1761	467723.77	1354778.41	Картометрический метод	5.0	-
1762	467723.08	1354776.85	Картометрический метод	5.0	-
1763	467718.71	1354775.17	Картометрический метод	5.0	-

2. Сведения о характерных точках границ объекта					
Обозначение характерных точек границ	Координаты, м		Метод определения координат характерной точки	Средняя квадратическая погрешность положения характерной точки (Mt), м	Описание обозначения точки на местности (при наличии)
	X	Y			
1	2	3	4	5	6
1764	467715.33	1354775.38	Картометрический метод	5.0	-
1765	467711.38	1354773.89	Картометрический метод	5.0	-
1766	467698.00	1354774.81	Картометрический метод	5.0	-
1767	467690.18	1354774.73	Картометрический метод	5.0	-
1768	467683.90	1354771.51	Картометрический метод	5.0	-
1769	467682.86	1354766.69	Картометрический метод	5.0	-
1770	467673.79	1354771.01	Картометрический метод	5.0	-
1771	467671.12	1354771.64	Картометрический метод	5.0	-
1772	467667.89	1354771.66	Картометрический метод	5.0	-
1773	467663.55	1354770.25	Картометрический метод	5.0	-
1774	467660.97	1354768.48	Картометрический метод	5.0	-
1775	467652.37	1354768.60	Картометрический метод	5.0	-
1776	467648.86	1354767.72	Картометрический метод	5.0	-
1777	467645.37	1354765.70	Картометрический метод	5.0	-
1778	467642.50	1354767.21	Картометрический метод	5.0	-
1779	467638.64	1354768.20	Картометрический метод	5.0	-
1780	467635.49	1354768.12	Картометрический метод	5.0	-
1781	467632.14	1354767.19	Картометрический метод	5.0	-
1782	467630.78	1354768.56	Картометрический метод	5.0	-
1783	467626.77	1354768.84	Картометрический метод	5.0	-
1784	467623.20	1354766.61	Картометрический метод	5.0	-
1785	467618.16	1354765.73	Картометрический метод	5.0	-
1786	467616.08	1354764.98	Картометрический метод	5.0	-
1787	467613.86	1354762.99	Картометрический метод	5.0	-
1788	467612.53	1354760.46	Картометрический метод	5.0	-
1789	467607.01	1354759.02	Картометрический метод	5.0	-

2. Сведения о характерных точках границ объекта					
Обозначение характерных точек границ	Координаты, м		Метод определения координат характерной точки	Средняя квадратическая погрешность положения характерной точки (Mt), м	Описание обозначения точки на местности (при наличии)
	X	Y			
1	2	3	4	5	6
1790	467606.54	1354762.42	Картометрический метод	5.0	-
1791	467602.95	1354767.86	Картометрический метод	5.0	-
1792	467598.26	1354768.57	Картометрический метод	5.0	-
1793	467595.09	1354767.13	Картометрический метод	5.0	-
1794	467591.69	1354764.36	Картометрический метод	5.0	-
1795	467587.58	1354764.69	Картометрический метод	5.0	-
1796	467586.45	1354769.51	Картометрический метод	5.0	-
1797	467585.11	1354771.94	Картометрический метод	5.0	-
1798	467580.91	1354775.05	Картометрический метод	5.0	-
1799	467577.38	1354775.42	Картометрический метод	5.0	-
1800	467574.46	1354774.05	Картометрический метод	5.0	-
1801	467569.62	1354777.85	Картометрический метод	5.0	-
1802	467565.12	1354779.42	Картометрический метод	5.0	-
1803	467563.13	1354781.52	Картометрический метод	5.0	-
1804	467560.02	1354782.87	Картометрический метод	5.0	-
1805	467556.17	1354782.54	Картометрический метод	5.0	-
1806	467553.03	1354779.46	Картометрический метод	5.0	-
1807	467549.31	1354778.03	Картометрический метод	5.0	-
1808	467545.33	1354780.91	Картометрический метод	5.0	-
1809	467541.86	1354781.90	Картометрический метод	5.0	-
1810	467537.33	1354780.79	Картометрический метод	5.0	-
1811	467536.47	1354778.67	Картометрический метод	5.0	-
1812	467532.76	1354779.24	Картометрический метод	5.0	-
1813	467529.30	1354778.51	Картометрический метод	5.0	-
1814	467525.83	1354775.17	Картометрический метод	5.0	-
1815	467522.64	1354776.24	Картометрический метод	5.0	-

2. Сведения о характерных точках границ объекта					
Обозначение характерных точек границ	Координаты, м		Метод определения координат характерной точки	Средняя квадратическая погрешность положения характерной точки (Mt), м	Описание обозначения точки на местности (при наличии)
	X	Y			
1	2	3	4	5	6
1816	467519.09	1354775.82	Картометрический метод	5.0	-
1817	467515.22	1354771.05	Картометрический метод	5.0	-
1818	467514.00	1354772.16	Картометрический метод	5.0	-
1819	467513.41	1354775.26	Картометрический метод	5.0	-
1820	467506.18	1354786.06	Картометрический метод	5.0	-
1821	467501.77	1354790.88	Картометрический метод	5.0	-
1822	467499.41	1354793.04	Картометрический метод	5.0	-
1823	467491.50	1354791.76	Картометрический метод	5.0	-
1824	467490.41	1354800.22	Картометрический метод	5.0	-
1825	467492.10	1354801.95	Картометрический метод	5.0	-
1826	467492.21	1354805.12	Картометрический метод	5.0	-
1827	467491.74	1354807.24	Картометрический метод	5.0	-
1828	467490.73	1354809.89	Картометрический метод	5.0	-
1829	467493.10	1354813.26	Картометрический метод	5.0	-
1830	467493.04	1354816.69	Картометрический метод	5.0	-
1831	467491.31	1354820.51	Картометрический метод	5.0	-
1832	467489.06	1354824.19	Картометрический метод	5.0	-
1833	467486.20	1354826.04	Картометрический метод	5.0	-
1834	467482.73	1354827.10	Картометрический метод	5.0	-
1835	467480.71	1354826.92	Картометрический метод	5.0	-
1836	467480.46	1354829.41	Картометрический метод	5.0	-
1837	467477.72	1354835.77	Картометрический метод	5.0	-
1838	467475.74	1354838.31	Картометрический метод	5.0	-
1839	467473.05	1354840.68	Картометрический метод	5.0	-
1840	467468.19	1354842.83	Картометрический метод	5.0	-
1841	467464.91	1354842.68	Картометрический метод	5.0	-

2. Сведения о характерных точках границ объекта					
Обозначение характерных точек границ	Координаты, м		Метод определения координат характерной точки	Средняя квадратическая погрешность положения характерной точки (Mt), м	Описание обозначения точки на местности (при наличии)
	X	Y			
1	2	3	4	5	6
1842	467460.61	1354840.92	Картометрический метод	5.0	-
1843	467458.12	1354839.33	Картометрический метод	5.0	-
1844	467452.78	1354844.34	Картометрический метод	5.0	-
1845	467447.71	1354845.77	Картометрический метод	5.0	-
1846	467448.24	1354848.21	Картометрический метод	5.0	-
1847	467446.15	1354852.56	Картометрический метод	5.0	-
1848	467441.73	1354853.56	Картометрический метод	5.0	-
1849	467438.68	1354853.77	Картометрический метод	5.0	-
1850	467435.82	1354852.28	Картометрический метод	5.0	-
1851	467435.09	1354851.28	Картометрический метод	5.0	-
1852	467431.00	1354850.23	Картометрический метод	5.0	-
1853	467428.65	1354848.13	Картометрический метод	5.0	-
1854	467421.60	1354844.00	Картометрический метод	5.0	-
1855	467420.43	1354844.57	Картометрический метод	5.0	-
1856	467417.00	1354844.40	Картометрический метод	5.0	-
1857	467411.53	1354841.04	Картометрический метод	5.0	-
1858	467410.24	1354843.75	Картометрический метод	5.0	-
1859	467405.97	1354851.40	Картометрический метод	5.0	-
1860	467402.40	1354856.70	Картометрический метод	5.0	-
1861	467400.58	1354858.38	Картометрический метод	5.0	-
1862	467399.55	1354858.90	Картометрический метод	5.0	-
1863	467398.88	1354862.78	Картометрический метод	5.0	-
1864	467396.31	1354865.67	Картометрический метод	5.0	-
1865	467393.47	1354868.08	Картометрический метод	5.0	-
1866	467381.50	1354873.97	Картометрический метод	5.0	-
1867	467377.63	1354873.78	Картометрический метод	5.0	-

2. Сведения о характерных точках границ объекта					
Обозначение характерных точек границ	Координаты, м		Метод определения координат характерной точки	Средняя квадратическая погрешность положения характерной точки (Mt), м	Описание обозначения точки на местности (при наличии)
	X	Y			
1	2	3	4	5	6
1868	467376.92	1354874.75	Картометрический метод	5.0	-
1869	467374.00	1354876.67	Картометрический метод	5.0	-
1870	467368.55	1354878.29	Картометрический метод	5.0	-
1871	467365.81	1354878.22	Картометрический метод	5.0	-
1872	467363.10	1354877.04	Картометрический метод	5.0	-
1873	467358.44	1354873.91	Картометрический метод	5.0	-
1874	467356.54	1354876.52	Картометрический метод	5.0	-
1875	467352.09	1354878.50	Картометрический метод	5.0	-
1876	467343.43	1354876.52	Картометрический метод	5.0	-
1877	467342.17	1354877.96	Картометрический метод	5.0	-
1878	467339.12	1354879.41	Картометрический метод	5.0	-
1879	467335.01	1354879.79	Картометрический метод	5.0	-
1880	467332.53	1354884.83	Картометрический метод	5.0	-
1881	467331.77	1354888.27	Картометрический метод	5.0	-
1882	467331.04	1354889.84	Картометрический метод	5.0	-
1883	467328.87	1354891.57	Картометрический метод	5.0	-
1884	467326.65	1354892.21	Картометрический метод	5.0	-
1885	467328.46	1354938.44	Картометрический метод	5.0	-
1886	467329.08	1354954.19	Картометрический метод	5.0	-
1887	467321.70	1354986.50	Картометрический метод	5.0	-
1888	467302.96	1354999.15	Картометрический метод	5.0	-
1889	467290.85	1355007.32	Картометрический метод	5.0	-
1890	467285.48	1355010.95	Картометрический метод	5.0	-
1891	467284.94	1355013.39	Картометрический метод	5.0	-
1892	467284.53	1355015.21	Картометрический метод	5.0	-
1893	467278.75	1355041.29	Картометрический метод	5.0	-

2. Сведения о характерных точках границ объекта					
Обозначение характерных точек границ	Координаты, м		Метод определения координат характерной точки	Средняя квадратическая погрешность положения характерной точки (Mt), м	Описание обозначения точки на местности (при наличии)
	X	Y			
1	2	3	4	5	6
1894	467273.42	1355065.32	Картометрический метод	5.0	-
1895	467262.08	1355091.66	Картометрический метод	5.0	-
1896	467251.65	1355102.78	Картометрический метод	5.0	-
1897	467232.44	1355123.25	Картометрический метод	5.0	-
1898	467190.21	1355132.33	Картометрический метод	5.0	-
1899	467156.63	1355149.86	Картометрический метод	5.0	-
1900	467126.92	1355157.59	Картометрический метод	5.0	-
1901	467062.32	1355174.41	Картометрический метод	5.0	-
1902	467066.41	1355180.46	Картометрический метод	5.0	-
1903	467065.83	1355180.94	Картометрический метод	5.0	-
1904	467058.29	1355187.13	Картометрический метод	5.0	-
1905	467049.75	1355174.78	Картометрический метод	5.0	-
1906	467045.33	1355168.39	Картометрический метод	5.0	-
1907	467032.70	1355150.10	Картометрический метод	5.0	-
1908	467022.08	1355150.08	Картометрический метод	5.0	-
1909	467012.05	1355146.02	Картометрический метод	5.0	-
1910	467011.89	1355145.96	Картометрический метод	5.0	-
1911	467011.78	1355145.91	Картометрический метод	5.0	-
1912	467001.22	1355159.75	Картометрический метод	5.0	-
1913	466984.19	1355186.47	Картометрический метод	5.0	-
1914	466981.96	1355197.73	Картометрический метод	5.0	-
1915	466979.26	1355204.48	Картометрический метод	5.0	-
1916	466964.04	1355220.35	Картометрический метод	5.0	-
1917	466962.52	1355221.94	Картометрический метод	5.0	-
1918	466961.16	1355227.58	Картометрический метод	5.0	-
1919	466953.40	1355238.76	Картометрический метод	5.0	-

2. Сведения о характерных точках границ объекта					
Обозначение характерных точек границ	Координаты, м		Метод определения координат характерной точки	Средняя квадратическая погрешность положения характерной точки (Mt), м	Описание обозначения точки на местности (при наличии)
	X	Y			
1	2	3	4	5	6
1920	466950.72	1355242.61	Картометрический метод	5.0	-
1921	466943.66	1355248.06	Картометрический метод	5.0	-
1922	466939.80	1355251.04	Картометрический метод	5.0	-
1923	466923.33	1355260.21	Картометрический метод	5.0	-
1924	466917.04	1355263.71	Картометрический метод	5.0	-
1925	466913.43	1355272.47	Картометрический метод	5.0	-
1926	466907.55	1355286.74	Картометрический метод	5.0	-
1927	466903.40	1355293.43	Картометрический метод	5.0	-
1928	466910.93	1355316.56	Картометрический метод	5.0	-
1929	466884.39	1355331.15	Картометрический метод	5.0	-
1930	466862.18	1355334.93	Картометрический метод	5.0	-
1931	466861.83	1355374.29	Картометрический метод	5.0	-
1932	466880.11	1355386.32	Картометрический метод	5.0	-
1933	466884.77	1355396.91	Картометрический метод	5.0	-
1934	466885.34	1355398.22	Картометрический метод	5.0	-
1935	466877.91	1355407.25	Картометрический метод	5.0	-
1936	466877.59	1355407.12	Картометрический метод	5.0	-
1937	466861.36	1355400.39	Картометрический метод	5.0	-
1938	466859.93	1355402.40	Картометрический метод	5.0	-
1939	466853.10	1355395.52	Картометрический метод	5.0	-
1940	466852.86	1355363.88	Картометрический метод	5.0	-
1941	466860.01	1355335.90	Картометрический метод	5.0	-
1942	466860.01	1355335.89	Картометрический метод	5.0	-
1943	466860.02	1355335.87	Картометрический метод	5.0	-
1944	466889.62	1355291.72	Картометрический метод	5.0	-
1945	466938.68	1355218.52	Картометрический метод	5.0	-

2. Сведения о характерных точках границ объекта					
Обозначение характерных точек границ	Координаты, м		Метод определения координат характерной точки	Средняя квадратическая погрешность положения характерной точки (Mt), м	Описание обозначения точки на местности (при наличии)
	X	Y			
1	2	3	4	5	6
1946	466945.10	1355208.94	Картометрический метод	5.0	-
1947	466945.17	1355208.86	Картометрический метод	5.0	-
1948	466952.26	1355198.26	Картометрический метод	5.0	-
1949	466966.17	1355184.84	Картометрический метод	5.0	-
1950	466966.46	1355184.56	Картометрический метод	5.0	-
1951	466986.68	1355165.04	Картометрический метод	5.0	-
1952	466989.57	1355162.25	Картометрический метод	5.0	-
1953	466994.91	1355157.10	Картометрический метод	5.0	-
1954	466999.76	1355152.42	Картометрический метод	5.0	-
1955	467022.83	1355130.15	Картометрический метод	5.0	-
1956	467025.90	1355127.19	Картометрический метод	5.0	-
1957	467026.57	1355126.54	Картометрический метод	5.0	-
1958	467027.85	1355126.01	Картометрический метод	5.0	-
1959	467038.18	1355121.71	Картометрический метод	5.0	-
1960	467128.58	1355084.10	Картометрический метод	5.0	-
1961	467140.78	1355083.81	Картометрический метод	5.0	-
1962	467162.56	1355083.29	Картометрический метод	5.0	-
1963	467186.88	1355074.27	Картометрический метод	5.0	-
1964	467191.74	1355072.47	Картометрический метод	5.0	-
1965	467202.41	1355068.51	Картометрический метод	5.0	-
1966	467209.69	1355065.81	Картометрический метод	5.0	-
1967	467226.83	1355059.45	Картометрический метод	5.0	-
1968	467227.96	1355059.03	Картометрический метод	5.0	-
1969	467230.04	1355058.26	Картометрический метод	5.0	-
1970	467234.84	1355056.48	Картометрический метод	5.0	-
1971	467248.81	1355051.30	Картометрический метод	5.0	-

2. Сведения о характерных точках границ объекта					
Обозначение характерных точек границ	Координаты, м		Метод определения координат характерной точки	Средняя квадратическая погрешность положения характерной точки (Mt), м	Описание обозначения точки на местности (при наличии)
	X	Y			
1	2	3	4	5	6
1972	467280.67	1355013.68	Картометрический метод	5.0	-
1973	467287.74	1355005.34	Картометрический метод	5.0	-
1974	467311.69	1354934.15	Картометрический метод	5.0	-
1975	467311.79	1354933.84	Картометрический метод	5.0	-
1976	467314.86	1354924.72	Картометрический метод	5.0	-
1977	467320.48	1354889.23	Картометрический метод	5.0	-
1978	467320.53	1354888.88	Картометрический метод	5.0	-
1979	467324.39	1354864.52	Картометрический метод	5.0	-
1980	467323.15	1354809.51	Картометрический метод	5.0	-
1981	467316.69	1354787.41	Картометрический метод	5.0	-
1982	467316.20	1354785.72	Картометрический метод	5.0	-
1983	467328.40	1354790.86	Картометрический метод	5.0	-
1984	467324.50	1354837.05	Картометрический метод	5.0	-
1985	467324.50	1354837.08	Картометрический метод	5.0	-
1986	467324.49	1354837.08	Картометрический метод	5.0	-
1987	467325.89	1354872.72	Картометрический метод	5.0	-
1988	467327.99	1354869.66	Картометрический метод	5.0	-
1989	467330.13	1354867.90	Картометрический метод	5.0	-
1990	467333.50	1354866.94	Картометрический метод	5.0	-
1991	467335.82	1354867.83	Картометрический метод	5.0	-
1992	467337.73	1354866.02	Картометрический метод	5.0	-
1993	467340.35	1354864.46	Картометрический метод	5.0	-
1994	467343.06	1354864.58	Картометрический метод	5.0	-
1995	467349.77	1354866.23	Картометрический метод	5.0	-
1996	467351.17	1354864.17	Картометрический метод	5.0	-
1997	467359.18	1354860.59	Картометрический метод	5.0	-

2. Сведения о характерных точках границ объекта					
Обозначение характерных точек границ	Координаты, м		Метод определения координат характерной точки	Средняя квадратическая погрешность положения характерной точки (Mt), м	Описание обозначения точки на местности (при наличии)
	X	Y			
1	2	3	4	5	6
1998	467362.37	1354859.85	Картометрический метод	5.0	-
1999	467366.17	1354862.08	Картометрический метод	5.0	-
2000	467369.34	1354863.87	Картометрический метод	5.0	-
2001	467370.84	1354861.03	Картометрический метод	5.0	-
2002	467373.69	1354858.99	Картометрический метод	5.0	-
2003	467377.58	1354859.31	Картометрический метод	5.0	-
2004	467382.05	1354860.71	Картометрический метод	5.0	-
2005	467388.06	1354857.82	Картометрический метод	5.0	-
2006	467388.53	1354855.14	Картометрический метод	5.0	-
2007	467390.57	1354850.46	Картометрический метод	5.0	-
2008	467393.76	1354848.97	Картометрический метод	5.0	-
2009	467397.83	1354842.22	Картометрический метод	5.0	-
2010	467403.00	1354832.34	Картометрический метод	5.0	-
2011	467404.51	1354829.95	Картометрический метод	5.0	-
2012	467407.31	1354828.17	Картометрический метод	5.0	-
2013	467411.95	1354828.40	Картометрический метод	5.0	-
2014	467419.05	1354832.73	Картометрический метод	5.0	-
2015	467423.32	1354832.46	Картометрический метод	5.0	-
2016	467435.63	1354839.44	Картометрический метод	5.0	-
2017	467438.04	1354837.75	Картометрический метод	5.0	-
2018	467442.81	1354835.74	Картометрический метод	5.0	-
2019	467447.11	1354834.49	Картометрический метод	5.0	-
2020	467450.60	1354830.09	Картометрический метод	5.0	-
2021	467454.38	1354827.47	Картометрический метод	5.0	-
2022	467457.03	1354827.03	Картометрический метод	5.0	-
2023	467458.77	1354827.11	Картометрический метод	5.0	-

2. Сведения о характерных точках границ объекта					
Обозначение характерных точек границ	Координаты, м		Метод определения координат характерной точки	Средняя квадратическая погрешность положения характерной точки (Mt), м	Описание обозначения точки на местности (при наличии)
	X	Y			
1	2	3	4	5	6
2024	467460.32	1354827.72	Картометрический метод	5.0	-
2025	467465.62	1354831.10	Картометрический метод	5.0	-
2026	467467.11	1354831.25	Картометрический метод	5.0	-
2027	467468.28	1354830.03	Картометрический метод	5.0	-
2028	467469.67	1354826.76	Картометрический метод	5.0	-
2029	467469.45	1354821.71	Картометрический метод	5.0	-
2030	467470.93	1354817.83	Картометрический метод	5.0	-
2031	467475.11	1354814.95	Картометрический метод	5.0	-
2032	467479.92	1354812.86	Картометрический метод	5.0	-
2033	467479.72	1354808.85	Картометрический метод	5.0	-
2034	467480.42	1354805.80	Картометрический метод	5.0	-
2035	467479.22	1354802.74	Картометрический метод	5.0	-
2036	467479.21	1354800.43	Картометрический метод	5.0	-
2037	467480.34	1354792.59	Картометрический метод	5.0	-
2038	467480.20	1354785.85	Картометрический метод	5.0	-
2039	467480.39	1354783.45	Картометрический метод	5.0	-
2040	467481.55	1354780.07	Картометрический метод	5.0	-
2041	467485.89	1354777.29	Картометрический метод	5.0	-
2042	467489.58	1354775.99	Картометрический метод	5.0	-
2043	467493.73	1354777.02	Картометрический метод	5.0	-
2044	467496.71	1354780.11	Картометрический метод	5.0	-
2045	467501.60	1354773.28	Картометрический метод	5.0	-
2046	467500.64	1354772.08	Картометрический метод	5.0	-
2047	467500.64	1354767.30	Картометрический метод	5.0	-
2048	467503.53	1354764.09	Картометрический метод	5.0	-
2049	467506.53	1354763.11	Картометрический метод	5.0	-

2. Сведения о характерных точках границ объекта					
Обозначение характерных точек границ	Координаты, м		Метод определения координат характерной точки	Средняя квадратическая погрешность положения характерной точки (Mt), м	Описание обозначения точки на местности (при наличии)
	X	Y			
1	2	3	4	5	6
2050	467507.37	1354759.93	Картометрический метод	5.0	-
2051	467512.19	1354758.46	Картометрический метод	5.0	-
2052	467516.57	1354758.97	Картометрический метод	5.0	-
2053	467523.23	1354760.57	Картометрический метод	5.0	-
2054	467525.76	1354764.08	Картометрический метод	5.0	-
2055	467528.98	1354763.48	Картометрический метод	5.0	-
2056	467532.94	1354763.68	Картометрический метод	5.0	-
2057	467534.37	1354762.70	Картометрический метод	5.0	-
2058	467537.34	1354761.90	Картометрический метод	5.0	-
2059	467542.47	1354762.29	Картометрический метод	5.0	-
2060	467544.37	1354766.08	Картометрический метод	5.0	-
2061	467547.80	1354764.58	Картометрический метод	5.0	-
2062	467557.86	1354766.22	Картометрический метод	5.0	-
2063	467561.09	1354759.37	Картометрический метод	5.0	-
2064	467568.37	1354753.12	Картометрический метод	5.0	-
2065	467572.05	1354751.82	Картометрический метод	5.0	-
2066	467576.80	1354752.97	Картометрический метод	5.0	-
2067	467579.80	1354756.43	Картометрический метод	5.0	-
2068	467581.33	1354754.63	Картометрический метод	5.0	-
2069	467587.01	1354753.62	Картометрический метод	5.0	-
2070	467593.05	1354753.24	Картометрический метод	5.0	-
2071	467596.17	1354753.95	Картометрический метод	5.0	-
2072	467598.17	1354749.30	Картометрический метод	5.0	-
2073	467601.59	1354747.60	Картометрический метод	5.0	-
2074	467607.11	1354747.35	Картометрический метод	5.0	-
2075	467613.64	1354748.53	Картометрический метод	5.0	-

2. Сведения о характерных точках границ объекта					
Обозначение характерных точек границ	Координаты, м		Метод определения координат характерной точки	Средняя квадратическая погрешность положения характерной точки (Mt), м	Описание обозначения точки на местности (при наличии)
	X	Y			
1	2	3	4	5	6
2076	467617.81	1354750.18	Картометрический метод	5.0	-
2077	467620.63	1354751.98	Картометрический метод	5.0	-
2078	467622.46	1354753.82	Картометрический метод	5.0	-
2079	467634.81	1354754.96	Картометрический метод	5.0	-
2080	467640.00	1354746.55	Картометрический метод	5.0	-
2081	467648.35	1354749.97	Картометрический метод	5.0	-
2082	467653.83	1354755.92	Картометрический метод	5.0	-
2083	467658.85	1354755.49	Картометрический метод	5.0	-
2084	467665.75	1354756.58	Картометрический метод	5.0	-
2085	467669.14	1354758.92	Картометрический метод	5.0	-
2086	467672.50	1354758.11	Картометрический метод	5.0	-
2087	467672.83	1354755.15	Картометрический метод	5.0	-
2088	467675.90	1354747.88	Картометрический метод	5.0	-
2089	467679.94	1354746.21	Картометрический метод	5.0	-
2090	467694.77	1354750.25	Картометрический метод	5.0	-
2091	467697.37	1354752.44	Картометрический метод	5.0	-
2092	467698.91	1354755.78	Картометрический метод	5.0	-
2093	467699.89	1354759.16	Картометрический метод	5.0	-
2094	467702.95	1354758.03	Картометрический метод	5.0	-
2095	467712.72	1354757.53	Картометрический метод	5.0	-
2096	467715.65	1354758.58	Картометрический метод	5.0	-
2097	467718.06	1354760.94	Картометрический метод	5.0	-
2098	467718.98	1354764.18	Картометрический метод	5.0	-
2099	467721.49	1354764.40	Картометрический метод	5.0	-
2100	467729.87	1354767.63	Картометрический метод	5.0	-
2101	467733.67	1354771.66	Картометрический метод	5.0	-

2. Сведения о характерных точках границ объекта					
Обозначение характерных точек границ	Координаты, м		Метод определения координат характерной точки	Средняя квадратическая погрешность положения характерной точки (Mt), м	Описание обозначения точки на местности (при наличии)
	X	Y			
1	2	3	4	5	6
2102	467740.72	1354773.91	Картометрический метод	5.0	-
2103	467739.41	1354771.48	Картометрический метод	5.0	-
2104	467732.14	1354756.37	Картометрический метод	5.0	-
2105	467728.28	1354746.10	Картометрический метод	5.0	-
2106	467723.55	1354731.95	Картометрический метод	5.0	-
2107	467719.50	1354719.82	Картометрический метод	5.0	-
2108	467712.06	1354698.58	Картометрический метод	5.0	-
2109	467707.11	1354680.24	Картометрический метод	5.0	-
2110	467706.60	1354669.53	Картометрический метод	5.0	-
2111	467709.31	1354659.09	Картометрический метод	5.0	-
2112	467731.14	1354624.06	Картометрический метод	5.0	-
2113	467738.54	1354612.47	Картометрический метод	5.0	-
2114	467747.73	1354599.11	Картометрический метод	5.0	-
2115	467767.11	1354566.85	Картометрический метод	5.0	-
2116	467768.59	1354559.13	Картометрический метод	5.0	-
2117	467765.34	1354545.27	Картометрический метод	5.0	-
2118	467740.69	1354494.55	Картометрический метод	5.0	-
2119	467718.89	1354448.52	Картометрический метод	5.0	-
2120	467692.27	1354403.72	Картометрический метод	5.0	-
2121	467693.77	1354402.83	Картометрический метод	5.0	-
2122	467693.77	1354402.83	Картометрический метод	5.0	-
2123	467745.31	1354407.41	Картометрический метод	5.0	-
2124	467973.91	1354427.70	Картометрический метод	5.0	-
2125	468482.90	1354472.89	Картометрический метод	5.0	-
2126	468509.33	1354475.24	Картометрический метод	5.0	-
2127	468555.20	1354479.32	Картометрический метод	5.0	-

2. Сведения о характерных точках границ объекта					
Обозначение характерных точек границ	Координаты, м		Метод определения координат характерной точки	Средняя квадратическая погрешность положения характерной точки (Mt), м	Описание обозначения точки на местности (при наличии)
	X	Y			
1	2	3	4	5	6
2128	468559.95	1354479.74	Картометрический метод	5.0	-
2129	468559.78	1354480.07	Картометрический метод	5.0	-
2130	468557.56	1354484.56	Картометрический метод	5.0	-
2131	468548.79	1354502.23	Картометрический метод	5.0	-
2132	468537.82	1354524.36	Картометрический метод	5.0	-
2133	468537.59	1354524.84	Картометрический метод	5.0	-
2134	468531.60	1354536.92	Картометрический метод	5.0	-
1678	468523.04	1354554.20	Картометрический метод	5.0	-
2135	467721.75	1354408.06	Картометрический метод	5.0	-
2136	467703.18	1354406.42	Картометрический метод	5.0	-
2137	467725.96	1354444.76	Картометрический метод	5.0	-
2138	467747.91	1354491.09	Картометрический метод	5.0	-
2139	467772.92	1354542.57	Картометрический метод	5.0	-
2140	467776.76	1354558.96	Картометрический метод	5.0	-
2141	467774.70	1354569.75	Картометрический метод	5.0	-
2142	467754.46	1354603.44	Картометрический метод	5.0	-
2143	467745.21	1354616.89	Картометрический метод	5.0	-
2144	467737.91	1354628.33	Картометрический метод	5.0	-
2145	467716.74	1354662.28	Картометрический метод	5.0	-
2146	467714.65	1354670.36	Картометрический метод	5.0	-
2147	467715.06	1354678.99	Картометрический метод	5.0	-
2148	467719.71	1354696.21	Картометрический метод	5.0	-
2149	467727.07	1354717.23	Картометрический метод	5.0	-
2150	467728.59	1354721.78	Картометрический метод	5.0	-
2151	467742.06	1354737.72	Картометрический метод	5.0	-
2152	467784.51	1354754.55	Картометрический метод	5.0	-

2. Сведения о характерных точках границ объекта					
Обозначение характерных точек границ	Координаты, м		Метод определения координат характерной точки	Средняя квадратическая погрешность положения характерной точки (Mt), м	Описание обозначения точки на местности (при наличии)
	X	Y			
1	2	3	4	5	6
2153	467824.29	1354782.55	Картометрический метод	5.0	-
2154	467835.57	1354770.92	Картометрический метод	5.0	-
2155	467866.54	1354785.50	Картометрический метод	5.0	-
2156	467883.10	1354826.00	Картометрический метод	5.0	-
2157	467913.20	1354848.27	Картометрический метод	5.0	-
2158	467926.53	1354847.96	Картометрический метод	5.0	-
2159	467947.38	1354873.46	Картометрический метод	5.0	-
2160	467988.45	1354826.87	Картометрический метод	5.0	-
2161	468046.63	1354855.69	Картометрический метод	5.0	-
2162	468069.59	1354777.29	Картометрический метод	5.0	-
2163	468141.05	1354704.58	Картометрический метод	5.0	-
2164	468145.61	1354702.44	Картометрический метод	5.0	-
2165	468274.13	1354642.31	Картометрический метод	5.0	-
2166	468314.01	1354629.13	Картометрический метод	5.0	-
2167	468328.60	1354602.39	Картометрический метод	5.0	-
2168	468372.38	1354579.70	Картометрический метод	5.0	-
2169	468451.83	1354561.87	Картометрический метод	5.0	-
2170	468489.12	1354552.15	Картометрический метод	5.0	-
2171	468496.94	1354534.84	Картометрический метод	5.0	-
2172	468500.47	1354527.03	Картометрический метод	5.0	-
2173	468504.02	1354506.24	Картометрический метод	5.0	-
2174	468506.15	1354493.81	Картометрический метод	5.0	-
2175	468378.02	1354475.54	Картометрический метод	5.0	-
2176	468293.47	1354463.49	Картометрический метод	5.0	-
2177	468282.30	1354463.17	Картометрический метод	5.0	-
2178	468222.18	1354458.79	Картометрический метод	5.0	-

2. Сведения о характерных точках границ объекта					
Обозначение характерных точек границ	Координаты, м		Метод определения координат характерной точки	Средняя квадратическая погрешность положения характерной точки (Mt), м	Описание обозначения точки на местности (при наличии)
	X	Y			
1	2	3	4	5	6
2179	468142.23	1354451.37	Картометрический метод	5.0	-
2180	468077.39	1354445.71	Картометрический метод	5.0	-
2181	468020.79	1354437.54	Картометрический метод	5.0	-
2182	468008.39	1354435.79	Картометрический метод	5.0	-
2183	467994.41	1354435.21	Картометрический метод	5.0	-
2184	467977.57	1354433.26	Картометрический метод	5.0	-
2185	467967.78	1354431.77	Картометрический метод	5.0	-
2186	467959.20	1354431.36	Картометрический метод	5.0	-
2187	467930.83	1354428.38	Картометрический метод	5.0	-
2188	467908.09	1354426.78	Картометрический метод	5.0	-
2189	467889.96	1354425.53	Картометрический метод	5.0	-
2190	467876.29	1354425.64	Картометрический метод	5.0	-
2191	467856.85	1354423.13	Картометрический метод	5.0	-
2192	467838.21	1354419.77	Картометрический метод	5.0	-
2193	467784.94	1354414.34	Картометрический метод	5.0	-
2194	467752.12	1354412.52	Картометрический метод	5.0	-
2195	467736.19	1354410.57	Картометрический метод	5.0	-
2135	467721.75	1354408.06	Картометрический метод	5.0	-
2196	468720.10	1355918.81	Картометрический метод	5.0	-
2197	468719.86	1355921.37	Картометрический метод	5.0	-
2198	468720.18	1355923.97	Картометрический метод	5.0	-
2199	468722.15	1355928.59	Картометрический метод	5.0	-
2200	468726.96	1355933.11	Картометрический метод	5.0	-
2201	468731.69	1355937.57	Картометрический метод	5.0	-
2202	468734.92	1355941.78	Картометрический метод	5.0	-
2203	468735.28	1355942.98	Картометрический метод	5.0	-

2. Сведения о характерных точках границ объекта					
Обозначение характерных точек границ	Координаты, м		Метод определения координат характерной точки	Средняя квадратическая погрешность положения характерной точки (Mt), м	Описание обозначения точки на местности (при наличии)
	X	Y			
1	2	3	4	5	6
2204	468734.72	1355945.10	Картометрический метод	5.0	-
2205	468732.04	1355947.91	Картометрический метод	5.0	-
2206	468731.58	1355948.83	Картометрический метод	5.0	-
2207	468731.50	1355949.41	Картометрический метод	5.0	-
2208	468731.73	1355951.13	Картометрический метод	5.0	-
2209	468733.78	1355955.61	Картометрический метод	5.0	-
2210	468711.43	1355954.20	Картометрический метод	5.0	-
2211	468711.68	1355954.53	Картометрический метод	5.0	-
2212	468711.68	1355954.53	Картометрический метод	5.0	-
2213	468708.76	1355950.77	Картометрический метод	5.0	-
2214	468706.41	1355939.67	Картометрический метод	5.0	-
2215	468702.05	1355925.60	Картометрический метод	5.0	-
2216	468700.74	1355912.64	Картометрический метод	5.0	-
2217	468701.97	1355907.92	Картометрический метод	5.0	-
2218	468702.51	1355905.85	Картометрический метод	5.0	-
2219	468705.97	1355892.61	Картометрический метод	5.0	-
2220	468709.38	1355890.40	Картометрический метод	5.0	-
2221	468728.78	1355883.44	Картометрический метод	5.0	-
2222	468734.23	1355881.48	Картометрический метод	5.0	-
2223	468746.68	1355879.44	Картометрический метод	5.0	-
2224	468765.10	1355885.35	Картометрический метод	5.0	-
2225	468760.00	1355903.45	Картометрический метод	5.0	-
2226	468743.70	1355903.50	Картометрический метод	5.0	-
2227	468734.83	1355904.51	Картометрический метод	5.0	-
2228	468732.37	1355905.48	Картометрический метод	5.0	-
2229	468727.64	1355908.37	Картометрический метод	5.0	-

2. Сведения о характерных точках границ объекта					
Обозначение характерных точек границ	Координаты, м		Метод определения координат характерной точки	Средняя квадратическая погрешность положения характерной точки (Mt), м	Описание обозначения точки на местности (при наличии)
	X	Y			
1	2	3	4	5	6
2230	468723.62	1355911.99	Картометрический метод	5.0	-
2231	468722.04	1355914.07	Картометрический метод	5.0	-
2232	468721.73	1355914.44	Картометрический метод	5.0	-
2196	468720.10	1355918.81	Картометрический метод	5.0	-
2233	468885.30	1355910.78	Картометрический метод	5.0	-
2234	468880.57	1355922.69	Картометрический метод	5.0	-
2235	468868.63	1355942.65	Картометрический метод	5.0	-
2236	468838.53	1355960.05	Картометрический метод	5.0	-
2237	468829.72	1355961.68	Картометрический метод	5.0	-
2238	468822.69	1355961.24	Картометрический метод	5.0	-
2239	468795.61	1355959.52	Картометрический метод	5.0	-
2240	468786.61	1355958.96	Картометрический метод	5.0	-
2241	468788.96	1355957.75	Картометрический метод	5.0	-
2242	468791.77	1355956.95	Картометрический метод	5.0	-
2243	468797.71	1355956.49	Картометрический метод	5.0	-
2244	468806.56	1355957.03	Картометрический метод	5.0	-
2245	468816.74	1355957.48	Картометрический метод	5.0	-
2246	468822.88	1355958.14	Картометрический метод	5.0	-
2247	468824.15	1355957.69	Картометрический метод	5.0	-
2248	468826.60	1355955.67	Картометрический метод	5.0	-
2249	468831.67	1355951.29	Картометрический метод	5.0	-
2250	468837.08	1355947.12	Картометрический метод	5.0	-
2251	468844.28	1355944.03	Картометрический метод	5.0	-
2252	468846.08	1355942.83	Картометрический метод	5.0	-
2253	468848.51	1355940.13	Картометрический метод	5.0	-
2254	468851.46	1355935.62	Картометрический метод	5.0	-

2. Сведения о характерных точках границ объекта					
Обозначение характерных точек границ	Координаты, м		Метод определения координат характерной точки	Средняя квадратическая погрешность положения характерной точки (Mt), м	Описание обозначения точки на местности (при наличии)
	X	Y			
1	2	3	4	5	6
2255	468855.71	1355929.84	Картометрический метод	5.0	-
2256	468858.95	1355924.58	Картометрический метод	5.0	-
2257	468861.76	1355920.72	Картометрический метод	5.0	-
2258	468863.71	1355919.15	Картометрический метод	5.0	-
2259	468870.56	1355916.65	Картометрический метод	5.0	-
2260	468874.23	1355913.52	Картометрический метод	5.0	-
2261	468878.81	1355912.30	Картометрический метод	5.0	-
2262	468881.27	1355910.94	Картометрический метод	5.0	-
2263	468881.39	1355908.77	Картометрический метод	5.0	-
2264	468880.93	1355906.67	Картометрический метод	5.0	-
2233	468885.30	1355910.78	Картометрический метод	5.0	-
2265	468836.31	1355704.49	Картометрический метод	5.0	-
2266	468835.88	1355696.87	Картометрический метод	5.0	-
2267	468835.97	1355685.36	Картометрический метод	5.0	-
2268	468836.09	1355677.48	Картометрический метод	5.0	-
2269	468835.51	1355673.55	Картометрический метод	5.0	-
2270	468833.15	1355666.07	Картометрический метод	5.0	-
2271	468827.46	1355651.81	Картометрический метод	5.0	-
2272	468822.88	1355641.08	Картометрический метод	5.0	-
2273	468820.66	1355637.74	Картометрический метод	5.0	-
2274	468814.62	1355632.47	Картометрический метод	5.0	-
2275	468810.79	1355629.27	Картометрический метод	5.0	-
2276	468809.30	1355627.37	Картометрический метод	5.0	-
2277	468807.66	1355624.14	Картометрический метод	5.0	-
2278	468803.58	1355613.08	Картометрический метод	5.0	-
2279	468801.02	1355610.05	Картометрический метод	5.0	-

2. Сведения о характерных точках границ объекта					
Обозначение характерных точек границ	Координаты, м		Метод определения координат характерной точки	Средняя квадратическая погрешность положения характерной точки (Mt), м	Описание обозначения точки на местности (при наличии)
	X	Y			
1	2	3	4	5	6
2280	468794.60	1355605.50	Картометрический метод	5.0	-
2281	468785.79	1355598.09	Картометрический метод	5.0	-
2282	468776.75	1355590.69	Картометрический метод	5.0	-
2283	468766.67	1355585.08	Картометрический метод	5.0	-
2284	468758.16	1355577.47	Картометрический метод	5.0	-
2285	468756.72	1355576.22	Картометрический метод	5.0	-
2286	468748.74	1355570.54	Картометрический метод	5.0	-
2287	468744.62	1355567.54	Картометрический метод	5.0	-
2288	468739.60	1355563.01	Картометрический метод	5.0	-
2289	468735.03	1355559.17	Картометрический метод	5.0	-
2290	468731.15	1355554.15	Картометрический метод	5.0	-
2291	468716.51	1355537.93	Картометрический метод	5.0	-
2292	468708.84	1355530.78	Картометрический метод	5.0	-
2293	468704.94	1355527.88	Картометрический метод	5.0	-
2294	468704.59	1355527.64	Картометрический метод	5.0	-
2295	468697.58	1355524.05	Картометрический метод	5.0	-
2296	468689.94	1355522.10	Картометрический метод	5.0	-
2297	468686.98	1355521.82	Картометрический метод	5.0	-
2298	468681.44	1355522.22	Картометрический метод	5.0	-
2299	468671.20	1355523.38	Картометрический метод	5.0	-
2300	468635.24	1355533.24	Картометрический метод	5.0	-
2301	468633.87	1355532.04	Картометрический метод	5.0	-
2302	468632.31	1355532.09	Картометрический метод	5.0	-
2303	468631.46	1355531.92	Картометрический метод	5.0	-
2304	468629.96	1355531.62	Картометрический метод	5.0	-
2305	468623.49	1355528.35	Картометрический метод	5.0	-

2. Сведения о характерных точках границ объекта					
Обозначение характерных точек границ	Координаты, м		Метод определения координат характерной точки	Средняя квадратическая погрешность положения характерной точки (Mt), м	Описание обозначения точки на местности (при наличии)
	X	Y			
1	2	3	4	5	6
2306	468619.82	1355525.02	Картометрический метод	5.0	-
2307	468617.67	1355522.41	Картометрический метод	5.0	-
2308	468614.16	1355516.57	Картометрический метод	5.0	-
2309	468611.48	1355509.50	Картометрический метод	5.0	-
2310	468611.33	1355505.98	Картометрический метод	5.0	-
2311	468615.64	1355495.70	Картометрический метод	5.0	-
2312	468615.79	1355494.84	Картометрический метод	5.0	-
2313	468615.96	1355487.30	Картометрический метод	5.0	-
2314	468614.82	1355482.20	Картометрический метод	5.0	-
2315	468610.89	1355472.51	Картометрический метод	5.0	-
2316	468605.74	1355463.44	Картометрический метод	5.0	-
2317	468602.57	1355459.31	Картометрический метод	5.0	-
2318	468599.82	1355456.63	Картометрический метод	5.0	-
2319	468596.22	1355454.40	Картометрический метод	5.0	-
2320	468595.55	1355453.99	Картометрический метод	5.0	-
2321	468583.26	1355444.39	Картометрический метод	5.0	-
2322	468579.44	1355441.41	Картометрический метод	5.0	-
2323	468654.49	1355397.86	Картометрический метод	5.0	-
2324	468673.54	1355388.34	Картометрический метод	5.0	-
2325	468681.60	1355381.97	Картометрический метод	5.0	-
2326	468722.93	1355455.98	Картометрический метод	5.0	-
2327	468732.93	1355473.87	Картометрический метод	5.0	-
2328	468741.69	1355489.58	Картометрический метод	5.0	-
2329	468749.49	1355503.54	Картометрический метод	5.0	-
2330	468743.95	1355512.77	Картометрический метод	5.0	-
2331	468743.29	1355523.29	Картометрический метод	5.0	-

2. Сведения о характерных точках границ объекта					
Обозначение характерных точек границ	Координаты, м		Метод определения координат характерной точки	Средняя квадратическая погрешность положения характерной точки (Mt), м	Описание обозначения точки на местности (при наличии)
	X	Y			
1	2	3	4	5	6
2332	468744.92	1355537.00	Картометрический метод	5.0	-
2333	468762.24	1355550.31	Картометрический метод	5.0	-
2334	468797.86	1355541.91	Картометрический метод	5.0	-
2335	468821.07	1355546.20	Картометрический метод	5.0	-
2336	468794.14	1355573.48	Картометрический метод	5.0	-
2337	468822.47	1355599.94	Картометрический метод	5.0	-
2338	468830.22	1355610.57	Картометрический метод	5.0	-
2339	468844.74	1355630.34	Картометрический метод	5.0	-
2340	468859.16	1355653.72	Картометрический метод	5.0	-
2341	468861.79	1355711.96	Картометрический метод	5.0	-
2342	468869.06	1355724.95	Картометрический метод	5.0	-
2343	468870.61	1355736.60	Картометрический метод	5.0	-
2344	468873.01	1355754.70	Картометрический метод	5.0	-
2345	468901.96	1355774.10	Картометрический метод	5.0	-
2346	468903.60	1355774.27	Картометрический метод	5.0	-
2347	468920.18	1355776.01	Картометрический метод	5.0	-
2348	468926.91	1355774.86	Картометрический метод	5.0	-
2349	468954.48	1355770.15	Картометрический метод	5.0	-
2350	468978.21	1355766.10	Картометрический метод	5.0	-
2351	469004.24	1355761.65	Картометрический метод	5.0	-
2352	469004.55	1355764.45	Картометрический метод	5.0	-
2353	469002.45	1355764.49	Картометрический метод	5.0	-
2354	468991.08	1355765.77	Картометрический метод	5.0	-
2355	468981.41	1355766.05	Картометрический метод	5.0	-
2356	468979.48	1355766.23	Картометрический метод	5.0	-
2357	468973.53	1355767.50	Картометрический метод	5.0	-

2. Сведения о характерных точках границ объекта					
Обозначение характерных точек границ	Координаты, м		Метод определения координат характерной точки	Средняя квадратическая погрешность положения характерной точки (Mt), м	Описание обозначения точки на местности (при наличии)
	X	Y			
1	2	3	4	5	6
2358	468968.45	1355770.06	Картометрический метод	5.0	-
2359	468961.15	1355772.31	Картометрический метод	5.0	-
2360	468946.23	1355775.69	Картометрический метод	5.0	-
2361	468931.08	1355778.07	Картометрический метод	5.0	-
2362	468923.49	1355778.38	Картометрический метод	5.0	-
2363	468911.92	1355777.79	Картометрический метод	5.0	-
2364	468907.18	1355778.06	Картометрический метод	5.0	-
2365	468900.38	1355778.44	Картометрический метод	5.0	-
2366	468897.29	1355777.30	Картометрический метод	5.0	-
2367	468893.76	1355774.00	Картометрический метод	5.0	-
2368	468893.76	1355774.00	Картометрический метод	5.0	-
2369	468891.71	1355772.09	Картометрический метод	5.0	-
2370	468888.41	1355769.85	Картометрический метод	5.0	-
2371	468883.59	1355768.02	Картометрический метод	5.0	-
2372	468878.34	1355764.93	Картометрический метод	5.0	-
2373	468872.73	1355761.62	Картометрический метод	5.0	-
2374	468872.59	1355761.50	Картометрический метод	5.0	-
2375	468863.05	1355753.18	Картометрический метод	5.0	-
2376	468856.51	1355748.38	Картометрический метод	5.0	-
2377	468852.57	1355747.19	Картометрический метод	5.0	-
2378	468848.97	1355746.89	Картометрический метод	5.0	-
2379	468847.44	1355746.14	Картометрический метод	5.0	-
2380	468844.17	1355741.96	Картометрический метод	5.0	-
2381	468843.03	1355738.56	Картометрический метод	5.0	-
2382	468841.67	1355730.89	Картометрический метод	5.0	-
2383	468838.67	1355719.59	Картометрический метод	5.0	-

2. Сведения о характерных точках границ объекта					
Обозначение характерных точек границ	Координаты, м		Метод определения координат характерной точки	Средняя квадратическая погрешность положения характерной точки (Mt), м	Описание обозначения точки на местности (при наличии)
	X	Y			
1	2	3	4	5	6
2265	468836.31	1355704.49	Картометрический метод	5.0	-
2384	468790.69	1355719.81	Картометрический метод	5.0	-
2385	468788.19	1355706.13	Картометрический метод	5.0	-
2386	468788.39	1355705.60	Картометрический метод	5.0	-
2387	468787.99	1355705.00	Картометрический метод	5.0	-
2388	468784.66	1355686.79	Картометрический метод	5.0	-
2389	468781.57	1355680.43	Картометрический метод	5.0	-
2390	468775.01	1355666.91	Картометрический метод	5.0	-
2391	468769.22	1355655.00	Картометрический метод	5.0	-
2392	468749.36	1355645.11	Картометрический метод	5.0	-
2393	468723.78	1355632.37	Картометрический метод	5.0	-
2394	468715.63	1355629.48	Картометрический метод	5.0	-
2395	468709.55	1355627.33	Картометрический метод	5.0	-
2396	468702.37	1355624.78	Картометрический метод	5.0	-
2397	468693.34	1355631.77	Картометрический метод	5.0	-
2398	468687.70	1355633.31	Картометрический метод	5.0	-
2399	468680.55	1355631.80	Картометрический метод	5.0	-
2400	468665.89	1355645.01	Картометрический метод	5.0	-
2401	468686.89	1355622.83	Картометрический метод	5.0	-
2402	468676.76	1355619.01	Картометрический метод	5.0	-
2403	468672.20	1355606.71	Картометрический метод	5.0	-
2404	468673.56	1355594.50	Картометрический метод	5.0	-
2405	468684.77	1355584.86	Картометрический метод	5.0	-
2406	468709.02	1355580.43	Картометрический метод	5.0	-
2407	468716.39	1355576.01	Картометрический метод	5.0	-
2408	468719.44	1355567.92	Картометрический метод	5.0	-

2. Сведения о характерных точках границ объекта					
Обозначение характерных точек границ	Координаты, м		Метод определения координат характерной точки	Средняя квадратическая погрешность положения характерной точки (Mt), м	Описание обозначения точки на местности (при наличии)
	X	Y			
1	2	3	4	5	6
2409	468719.16	1355558.77	Картометрический метод	5.0	-
2410	468710.56	1355548.37	Картометрический метод	5.0	-
2411	468709.52	1355549.20	Картометрический метод	5.0	-
2412	468708.46	1355560.85	Картометрический метод	5.0	-
2413	468677.77	1355564.02	Картометрический метод	5.0	-
2414	468654.49	1355588.36	Картометрический метод	5.0	-
2415	468644.96	1355602.12	Картометрический метод	5.0	-
2416	468642.32	1355602.12	Картометрический метод	5.0	-
2417	468625.91	1355602.12	Картометрический метод	5.0	-
2418	468623.79	1355589.42	Картометрический метод	5.0	-
2419	468625.91	1355568.25	Картометрический метод	5.0	-
2420	468615.33	1355556.61	Картометрический метод	5.0	-
2421	468580.40	1355541.80	Картометрический метод	5.0	-
2422	468556.06	1355535.45	Картометрический метод	5.0	-
2423	468552.89	1355516.40	Картометрический метод	5.0	-
2424	468569.82	1355506.87	Картометрический метод	5.0	-
2425	468565.59	1355498.40	Картометрический метод	5.0	-
2426	468531.98	1355492.48	Картометрический метод	5.0	-
2427	468531.72	1355492.90	Картометрический метод	5.0	-
2428	468525.58	1355503.03	Картометрический метод	5.0	-
2429	468517.87	1355514.18	Картометрический метод	5.0	-
2430	468511.17	1355520.61	Картометрический метод	5.0	-
2431	468498.19	1355528.94	Картометрический метод	5.0	-
2432	468488.03	1355530.24	Картометрический метод	5.0	-
2433	468469.96	1355534.53	Картометрический метод	5.0	-
2434	468455.99	1355545.77	Картометрический метод	5.0	-

2. Сведения о характерных точках границ объекта					
Обозначение характерных точек границ	Координаты, м		Метод определения координат характерной точки	Средняя квадратическая погрешность положения характерной точки (Mt), м	Описание обозначения точки на местности (при наличии)
	X	Y			
1	2	3	4	5	6
2435	468431.83	1355572.32	Картометрический метод	5.0	-
2436	468414.49	1355598.05	Картометрический метод	5.0	-
2437	468404.69	1355612.59	Картометрический метод	5.0	-
2438	468395.94	1355638.91	Картометрический метод	5.0	-
2439	468390.93	1355654.00	Картометрический метод	5.0	-
2440	468390.99	1355658.54	Картометрический метод	5.0	-
2441	468396.13	1355663.27	Картометрический метод	5.0	-
2442	468396.35	1355663.47	Картометрический метод	5.0	-
2443	468394.72	1355663.92	Картометрический метод	5.0	-
2444	468391.55	1355663.02	Картометрический метод	5.0	-
2445	468390.25	1355661.58	Картометрический метод	5.0	-
2446	468389.24	1355659.72	Картометрический метод	5.0	-
2447	468388.15	1355655.82	Картометрический метод	5.0	-
2448	468388.03	1355651.74	Картометрический метод	5.0	-
2449	468389.39	1355643.42	Картометрический метод	5.0	-
2450	468392.85	1355631.17	Картометрический метод	5.0	-
2451	468395.89	1355623.17	Картометрический метод	5.0	-
2452	468403.02	1355607.70	Картометрический метод	5.0	-
2453	468409.00	1355596.54	Картометрический метод	5.0	-
2454	468414.16	1355588.13	Картометрический метод	5.0	-
2455	468422.41	1355574.70	Картометрический метод	5.0	-
2456	468432.81	1355558.38	Картометрический метод	5.0	-
2457	468436.79	1355553.51	Картометрический метод	5.0	-
2458	468446.37	1355545.33	Картометрический метод	5.0	-
2459	468462.52	1355535.13	Картометрический метод	5.0	-
2460	468473.60	1355529.07	Картометрический метод	5.0	-

2. Сведения о характерных точках границ объекта					
Обозначение характерных точек границ	Координаты, м		Метод определения координат характерной точки	Средняя квадратическая погрешность положения характерной точки (Mt), м	Описание обозначения точки на местности (при наличии)
	X	Y			
1	2	3	4	5	6
2461	468479.48	1355526.78	Картометрический метод	5.0	-
2462	468495.61	1355520.56	Картометрический метод	5.0	-
2463	468503.25	1355516.36	Картометрический метод	5.0	-
2464	468510.30	1355511.27	Картометрический метод	5.0	-
2465	468513.54	1355508.35	Картометрический метод	5.0	-
2466	468517.96	1355503.58	Картометрический метод	5.0	-
2467	468525.92	1355493.42	Картометрический метод	5.0	-
2468	468527.92	1355490.86	Картометрический метод	5.0	-
2469	468533.74	1355483.41	Картометрический метод	5.0	-
2470	468538.35	1355479.42	Картометрический метод	5.0	-
2471	468542.09	1355477.50	Картометрический метод	5.0	-
2472	468550.28	1355473.96	Картометрический метод	5.0	-
2473	468553.82	1355471.34	Картометрический метод	5.0	-
2474	468555.25	1355469.61	Картометрический метод	5.0	-
2475	468558.84	1355460.57	Картометрический метод	5.0	-
2476	468560.84	1355458.09	Картометрический метод	5.0	-
2477	468566.16	1355454.28	Картометрический метод	5.0	-
2478	468567.93	1355453.62	Картометрический метод	5.0	-
2479	468571.64	1355453.51	Картометрический метод	5.0	-
2480	468575.46	1355454.64	Картометрический метод	5.0	-
2481	468583.00	1355458.80	Картометрический метод	5.0	-
2482	468588.19	1355462.38	Картометрический метод	5.0	-
2483	468590.47	1355464.50	Картометрический метод	5.0	-
2484	468593.15	1355466.99	Картометрический метод	5.0	-
2485	468596.64	1355469.36	Картометрический метод	5.0	-
2486	468602.89	1355477.00	Картометрический метод	5.0	-

2. Сведения о характерных точках границ объекта					
Обозначение характерных точек границ	Координаты, м		Метод определения координат характерной точки	Средняя квадратическая погрешность положения характерной точки (Mt), м	Описание обозначения точки на местности (при наличии)
	X	Y			
1	2	3	4	5	6
2487	468603.31	1355479.45	Картометрический метод	5.0	-
2488	468604.29	1355481.30	Картометрический метод	5.0	-
2489	468606.13	1355487.20	Картометрический метод	5.0	-
2490	468606.00	1355493.26	Картометрический метод	5.0	-
2491	468602.44	1355505.53	Картометрический метод	5.0	-
2492	468601.30	1355512.07	Картометрический метод	5.0	-
2493	468601.74	1355515.43	Картометрический метод	5.0	-
2494	468606.21	1355524.63	Картометрический метод	5.0	-
2495	468611.00	1355531.72	Картометрический метод	5.0	-
2496	468613.85	1355534.85	Картометрический метод	5.0	-
2497	468618.81	1355539.01	Картометрический метод	5.0	-
2498	468626.68	1355543.56	Картометрический метод	5.0	-
2499	468629.22	1355544.39	Картометрический метод	5.0	-
2500	468630.96	1355544.95	Картометрический метод	5.0	-
2501	468635.37	1355545.35	Картометрический метод	5.0	-
2502	468637.60	1355545.07	Картометрический метод	5.0	-
2503	468643.91	1355543.01	Картометрический метод	5.0	-
2504	468655.32	1355536.87	Картометрический метод	5.0	-
2505	468662.98	1355533.33	Картометрический метод	5.0	-
2506	468666.93	1355532.13	Картометрический метод	5.0	-
2507	468673.05	1355531.37	Картометрический метод	5.0	-
2508	468685.95	1355531.87	Картометрический метод	5.0	-
2509	468692.04	1355532.87	Картометрический метод	5.0	-
2510	468697.44	1355535.24	Картометрический метод	5.0	-
2511	468700.69	1355537.74	Картометрический метод	5.0	-
2512	468706.59	1355543.94	Картометрический метод	5.0	-

2. Сведения о характерных точках границ объекта					
Обозначение характерных точек границ	Координаты, м		Метод определения координат характерной точки	Средняя квадратическая погрешность положения характерной точки (Mt), м	Описание обозначения точки на местности (при наличии)
	X	Y			
1	2	3	4	5	6
2513	468713.89	1355551.91	Картометрический метод	5.0	-
2514	468715.34	1355553.50	Картометрический метод	5.0	-
2515	468720.08	1355557.85	Картометрический метод	5.0	-
2516	468736.60	1355571.74	Картометрический метод	5.0	-
2517	468749.49	1355582.59	Картометрический метод	5.0	-
2518	468750.16	1355583.15	Картометрический метод	5.0	-
2519	468751.68	1355584.43	Картометрический метод	5.0	-
2520	468759.34	1355590.86	Картометрический метод	5.0	-
2521	468764.59	1355594.66	Картометрический метод	5.0	-
2522	468775.34	1355601.57	Картометрический метод	5.0	-
2523	468779.98	1355605.65	Картометрический метод	5.0	-
2524	468792.92	1355620.03	Картометрический метод	5.0	-
2525	468802.14	1355628.84	Картометрический метод	5.0	-
2526	468806.27	1355633.58	Картометрический метод	5.0	-
2527	468813.35	1355644.04	Картометрический метод	5.0	-
2528	468817.38	1355651.51	Картометрический метод	5.0	-
2529	468823.89	1355667.19	Картометрический метод	5.0	-
2530	468826.19	1355675.24	Картометрический метод	5.0	-
2531	468826.87	1355679.34	Картометрический метод	5.0	-
2532	468827.09	1355685.62	Картометрический метод	5.0	-
2533	468827.31	1355698.61	Картометрический метод	5.0	-
2534	468828.49	1355704.99	Картометрический метод	5.0	-
2535	468833.00	1355723.56	Картометрический метод	5.0	-
2536	468834.45	1355732.98	Картометрический метод	5.0	-
2537	468835.02	1355739.55	Картометрический метод	5.0	-
2538	468836.28	1355742.61	Картометрический метод	5.0	-

2. Сведения о характерных точках границ объекта					
Обозначение характерных точек границ	Координаты, м		Метод определения координат характерной точки	Средняя квадратическая погрешность положения характерной точки (Mt), м	Описание обозначения точки на местности (при наличии)
	X	Y			
1	2	3	4	5	6
2539	468838.45	1355745.20	Картометрический метод	5.0	-
2540	468843.46	1355749.68	Картометрический метод	5.0	-
2541	468848.31	1355754.18	Картометрический метод	5.0	-
2542	468851.19	1355755.91	Картометрический метод	5.0	-
2543	468860.27	1355759.19	Картометрический метод	5.0	-
2544	468862.49	1355760.98	Картометрический метод	5.0	-
2545	468866.48	1355765.93	Картометрический метод	5.0	-
2546	468871.37	1355770.40	Картометрический метод	5.0	-
2547	468882.33	1355777.13	Картометрический метод	5.0	-
2548	468899.92	1355785.59	Картометрический метод	5.0	-
2549	468906.27	1355787.11	Картометрический метод	5.0	-
2550	468919.31	1355786.38	Картометрический метод	5.0	-
2551	468938.45	1355784.76	Картометрический метод	5.0	-
2552	468963.98	1355782.18	Картометрический метод	5.0	-
2553	468976.70	1355780.22	Картометрический метод	5.0	-
2554	468995.48	1355775.76	Картометрический метод	5.0	-
2555	469000.87	1355774.13	Картометрический метод	5.0	-
2556	469013.98	1355770.16	Картометрический метод	5.0	-
2557	469025.75	1355765.38	Картометрический метод	5.0	-
2558	469031.81	1355764.10	Картометрический метод	5.0	-
2559	469037.57	1355763.90	Картометрический метод	5.0	-
2560	469051.01	1355763.44	Картометрический метод	5.0	-
2561	469055.20	1355763.70	Картометрический метод	5.0	-
2562	469063.37	1355765.34	Картометрический метод	5.0	-
2563	469071.23	1355768.23	Картометрический метод	5.0	-
2564	469076.28	1355770.70	Картометрический метод	5.0	-

2. Сведения о характерных точках границ объекта					
Обозначение характерных точек границ	Координаты, м		Метод определения координат характерной точки	Средняя квадратическая погрешность положения характерной точки (Mt), м	Описание обозначения точки на местности (при наличии)
	X	Y			
1	2	3	4	5	6
2565	469085.93	1355776.54	Картометрический метод	5.0	-
2566	469096.12	1355784.05	Картометрический метод	5.0	-
2567	469100.83	1355788.30	Картометрический метод	5.0	-
2568	469112.76	1355800.58	Картометрический метод	5.0	-
2569	469082.31	1355780.29	Картометрический метод	5.0	-
2570	469061.87	1355769.40	Картометрический метод	5.0	-
2571	469034.07	1355769.07	Картометрический метод	5.0	-
2572	469009.53	1355777.24	Картометрический метод	5.0	-
2573	468993.74	1355782.50	Картометрический метод	5.0	-
2574	468990.41	1355783.02	Картометрический метод	5.0	-
2575	468980.37	1355784.60	Картометрический метод	5.0	-
2576	468949.21	1355789.49	Картометрический метод	5.0	-
2577	468937.50	1355791.33	Картометрический метод	5.0	-
2578	468900.95	1355787.54	Картометрический метод	5.0	-
2579	468894.40	1355784.55	Картометрический метод	5.0	-
2580	468894.40	1355784.54	Картометрический метод	5.0	-
2581	468888.32	1355781.78	Картометрический метод	5.0	-
2582	468879.44	1355777.75	Картометрический метод	5.0	-
2583	468872.71	1355774.70	Картометрический метод	5.0	-
2584	468867.81	1355771.45	Картометрический метод	5.0	-
2585	468853.23	1355761.79	Картометрический метод	5.0	-
2586	468842.91	1355752.41	Картометрический метод	5.0	-
2587	468839.26	1355749.09	Картометрический метод	5.0	-
2588	468830.66	1355733.45	Картометрический метод	5.0	-
2589	468829.04	1355720.06	Картометрический метод	5.0	-
2384	468790.69	1355719.81	Картометрический метод	5.0	-

2. Сведения о характерных точках границ объекта					
Обозначение характерных точек границ	Координаты, м		Метод определения координат характерной точки	Средняя квадратическая погрешность положения характерной точки (Mt), м	Описание обозначения точки на местности (при наличии)
	X	Y			
1	2	3	4	5	6
2590	469098.44	1355776.72	Картометрический метод	5.0	-
2591	469091.35	1355770.57	Картометрический метод	5.0	-
2592	469106.85	1355778.32	Картометрический метод	5.0	-
2593	469138.03	1355806.23	Картометрический метод	5.0	-
2594	469164.35	1355831.89	Картометрический метод	5.0	-
2595	469196.80	1355859.77	Картометрический метод	5.0	-
2596	469196.84	1355859.80	Картометрический метод	5.0	-
2597	469216.34	1355859.57	Картометрический метод	5.0	-
2598	469215.42	1355859.98	Картометрический метод	5.0	-
2599	469211.99	1355861.60	Картометрический метод	5.0	-
2600	469204.83	1355862.97	Картометрический метод	5.0	-
2601	469202.48	1355862.79	Картометрический метод	5.0	-
2602	469197.91	1355861.36	Картометрический метод	5.0	-
2603	469193.53	1355858.83	Картометрический метод	5.0	-
2604	469185.55	1355852.18	Картометрический метод	5.0	-
2605	469168.62	1355836.70	Картометрический метод	5.0	-
2606	469151.23	1355821.61	Картометрический метод	5.0	-
2607	469139.73	1355811.40	Картометрический метод	5.0	-
2608	469123.69	1355798.54	Картометрический метод	5.0	-
2609	469115.82	1355791.95	Картометрический метод	5.0	-
2590	469098.44	1355776.72	Картометрический метод	5.0	-
2610	469161.21	1355845.05	Картометрический метод	5.0	-
2611	469123.69	1355809.80	Картометрический метод	5.0	-
2612	469134.57	1355817.77	Картометрический метод	5.0	-
2613	469144.56	1355825.70	Картометрический метод	5.0	-
2614	469162.70	1355841.81	Картометрический метод	5.0	-

2. Сведения о характерных точках границ объекта					
Обозначение характерных точек границ	Координаты, м		Метод определения координат характерной точки	Средняя квадратическая погрешность положения характерной точки (Mt), м	Описание обозначения точки на местности (при наличии)
	X	Y			
1	2	3	4	5	6
2615	469173.33	1355851.25	Картометрический метод	5.0	-
2616	469188.51	1355863.06	Картометрический метод	5.0	-
2617	469193.58	1355867.21	Картометрический метод	5.0	-
2618	469196.62	1355868.66	Картометрический метод	5.0	-
2619	469200.09	1355869.12	Картометрический метод	5.0	-
2620	469207.02	1355868.59	Картометрический метод	5.0	-
2621	469219.27	1355867.17	Картометрический метод	5.0	-
2622	469219.87	1355867.08	Картометрический метод	5.0	-
2623	469225.97	1355865.37	Картометрический метод	5.0	-
2624	469232.03	1355863.69	Картометрический метод	5.0	-
2625	469244.56	1355861.89	Картометрический метод	5.0	-
2626	469263.60	1355859.51	Картометрический метод	5.0	-
2627	469265.64	1355859.43	Картометрический метод	5.0	-
2628	469270.04	1355859.47	Картометрический метод	5.0	-
2629	469273.35	1355858.88	Картометрический метод	5.0	-
2630	469276.39	1355857.49	Картометрический метод	5.0	-
2631	469281.92	1355853.94	Картометрический метод	5.0	-
2632	469297.95	1355843.60	Картометрический метод	5.0	-
2633	469305.65	1355840.37	Картометрический метод	5.0	-
2634	469309.71	1355839.26	Картометрический метод	5.0	-
2635	469315.99	1355838.27	Картометрический метод	5.0	-
2636	469322.13	1355838.53	Картометрический метод	5.0	-
2637	469326.02	1355839.56	Картометрический метод	5.0	-
2638	469333.47	1355843.25	Картометрический метод	5.0	-
2639	469341.03	1355848.87	Картометрический метод	5.0	-
2640	469347.18	1355852.07	Картометрический метод	5.0	-

2. Сведения о характерных точках границ объекта					
Обозначение характерных точек границ	Координаты, м		Метод определения координат характерной точки	Средняя квадратическая погрешность положения характерной точки (Mt), м	Описание обозначения точки на местности (при наличии)
	X	Y			
1	2	3	4	5	6
2641	469350.96	1355853.53	Картометрический метод	5.0	-
2642	469342.53	1355853.77	Картометрический метод	5.0	-
2643	469334.99	1355848.31	Картометрический метод	5.0	-
2644	469327.45	1355842.85	Картометрический метод	5.0	-
2645	469318.58	1355838.93	Картометрический метод	5.0	-
2646	469300.41	1355844.11	Картометрический метод	5.0	-
2647	469287.51	1355855.25	Картометрический метод	5.0	-
2648	469271.01	1355862.85	Картометрический метод	5.0	-
2649	469248.45	1355863.31	Картометрический метод	5.0	-
2650	469231.95	1355867.58	Картометрический метод	5.0	-
2651	469223.70	1355869.72	Картометрический метод	5.0	-
2652	469213.15	1355873.28	Картометрический метод	5.0	-
2653	469201.24	1355876.66	Картометрический метод	5.0	-
2610	469161.21	1355845.05	Картометрический метод	5.0	-
2654	469336.65	1355836.20	Картометрический метод	5.0	-
2655	469329.35	1355833.05	Картометрический метод	5.0	-
2656	469330.40	1355833.02	Картометрический метод	5.0	-
2657	469332.87	1355832.93	Картометрический метод	5.0	-
2658	469356.07	1355844.50	Картометрический метод	5.0	-
2659	469356.03	1355844.51	Картометрический метод	5.0	-
2660	469352.64	1355845.51	Картометрический метод	5.0	-
2661	469350.46	1355845.30	Картометрический метод	5.0	-
2662	469346.46	1355842.97	Картометрический метод	5.0	-
2663	469343.47	1355840.46	Картометрический метод	5.0	-
2654	469336.65	1355836.20	Картометрический метод	5.0	-
2664	469417.74	1355979.30	Картометрический метод	5.0	-

2. Сведения о характерных точках границ объекта					
Обозначение характерных точек границ	Координаты, м		Метод определения координат характерной точки	Средняя квадратическая погрешность положения характерной точки (Mt), м	Описание обозначения точки на местности (при наличии)
	X	Y			
1	2	3	4	5	6
2665	469410.39	1355970.47	Картометрический метод	5.0	-
2666	469412.73	1355980.17	Картометрический метод	5.0	-
2667	469410.16	1355985.54	Картометрический метод	5.0	-
2668	469406.30	1355990.29	Картометрический метод	5.0	-
2669	469401.38	1355992.55	Картометрический метод	5.0	-
2670	469399.75	1355992.08	Картометрический метод	5.0	-
2671	469391.96	1355989.86	Картометрический метод	5.0	-
2672	469378.92	1355979.52	Картометрический метод	5.0	-
2673	469373.15	1355971.05	Картометрический метод	5.0	-
2674	469367.59	1355965.05	Картометрический метод	5.0	-
2675	469358.90	1355957.67	Картометрический метод	5.0	-
2676	469353.48	1355953.06	Картометрический метод	5.0	-
2677	469351.30	1355949.63	Картометрический метод	5.0	-
2678	469348.36	1355945.00	Картометрический метод	5.0	-
2679	469348.58	1355939.63	Картометрический метод	5.0	-
2680	469350.08	1355933.02	Картометрический метод	5.0	-
2681	469355.22	1355928.48	Картометрический метод	5.0	-
2682	469365.29	1355926.63	Картометрический метод	5.0	-
2683	469359.48	1355908.79	Картометрический метод	5.0	-
2684	469357.60	1355902.33	Картометрический метод	5.0	-
2685	469358.76	1355892.82	Картометрический метод	5.0	-
2686	469363.57	1355884.20	Картометрический метод	5.0	-
2687	469378.77	1355877.86	Картометрический метод	5.0	-
2688	469385.66	1355875.92	Картометрический метод	5.0	-
2689	469392.58	1355866.52	Картометрический метод	5.0	-
2690	469395.33	1355862.79	Картометрический метод	5.0	-

2. Сведения о характерных точках границ объекта					
Обозначение характерных точек границ	Координаты, м		Метод определения координат характерной точки	Средняя квадратическая погрешность положения характерной точки (Mt), м	Описание обозначения точки на местности (при наличии)
	X	Y			
1	2	3	4	5	6
2691	469394.08	1355858.37	Картометрический метод	5.0	-
2692	469395.10	1355859.58	Картометрический метод	5.0	-
2693	469396.85	1355863.44	Картометрический метод	5.0	-
2694	469397.23	1355865.47	Картометрический метод	5.0	-
2695	469396.94	1355868.06	Картометрический метод	5.0	-
2696	469395.95	1355869.30	Картометрический метод	5.0	-
2697	469392.40	1355871.32	Картометрический метод	5.0	-
2698	469389.42	1355873.13	Картометрический метод	5.0	-
2699	469388.35	1355874.60	Картометрический метод	5.0	-
2700	469387.52	1355878.06	Картометрический метод	5.0	-
2701	469387.05	1355879.13	Картометрический метод	5.0	-
2702	469384.89	1355880.63	Картометрический метод	5.0	-
2703	469381.30	1355882.50	Картометрический метод	5.0	-
2704	469373.21	1355885.73	Картометрический метод	5.0	-
2705	469367.37	1355889.15	Картометрический метод	5.0	-
2706	469362.32	1355893.86	Картометрический метод	5.0	-
2707	469360.72	1355896.83	Картометрический метод	5.0	-
2708	469360.31	1355900.21	Картометрический метод	5.0	-
2709	469362.14	1355907.02	Картометрический метод	5.0	-
2710	469364.97	1355913.16	Картометрический метод	5.0	-
2711	469371.26	1355924.28	Картометрический метод	5.0	-
2712	469375.83	1355930.91	Картометрический метод	5.0	-
2713	469378.65	1355935.00	Картометрический метод	5.0	-
2714	469383.35	1355939.56	Картометрический метод	5.0	-
2715	469386.89	1355942.11	Картометрический метод	5.0	-
2716	469393.83	1355946.90	Картометрический метод	5.0	-

2. Сведения о характерных точках границ объекта					
Обозначение характерных точек границ	Координаты, м		Метод определения координат характерной точки	Средняя квадратическая погрешность положения характерной точки (Mt), м	Описание обозначения точки на местности (при наличии)
	X	Y			
1	2	3	4	5	6
2717	469398.37	1355951.16	Картометрический метод	5.0	-
2718	469405.00	1355960.28	Картометрический метод	5.0	-
2719	469409.57	1355966.58	Картометрический метод	5.0	-
2664	469417.74	1355979.30	Картометрический метод	5.0	-
2720	469500.82	1356018.96	Картометрический метод	5.0	-
2721	469494.83	1356028.90	Картометрический метод	5.0	-
2722	469486.94	1356041.96	Картометрический метод	5.0	-
2723	469482.26	1356047.89	Картометрический метод	5.0	-
2724	469479.40	1356050.07	Картометрический метод	5.0	-
2725	469477.24	1356050.92	Картометрический метод	5.0	-
2726	469472.35	1356051.43	Картометрический метод	5.0	-
2727	469467.52	1356050.81	Картометрический метод	5.0	-
2728	469465.44	1356049.94	Картометрический метод	5.0	-
2729	469462.86	1356047.53	Картометрический метод	5.0	-
2730	469459.50	1356040.77	Картометрический метод	5.0	-
2731	469458.23	1356035.94	Картометрический метод	5.0	-
2732	469457.03	1356025.88	Картометрический метод	5.0	-
2733	469456.33	1356018.09	Картометрический метод	5.0	-
2734	469455.34	1356014.27	Картометрический метод	5.0	-
2735	469453.71	1356010.67	Картометрический метод	5.0	-
2736	469449.53	1356003.93	Картометрический метод	5.0	-
2737	469443.51	1355993.96	Картометрический метод	5.0	-
2738	469441.05	1355990.86	Картометрический метод	5.0	-
2739	469435.50	1355985.40	Картометрический метод	5.0	-
2740	469424.60	1355974.59	Картометрический метод	5.0	-
2741	469419.76	1355968.77	Картометрический метод	5.0	-

2. Сведения о характерных точках границ объекта					
Обозначение характерных точек границ	Координаты, м		Метод определения координат характерной точки	Средняя квадратическая погрешность положения характерной точки (Mt), м	Описание обозначения точки на местности (при наличии)
	X	Y			
1	2	3	4	5	6
2742	469407.09	1355949.39	Картометрический метод	5.0	-
2743	469402.15	1355943.29	Картометрический метод	5.0	-
2744	469399.26	1355940.57	Картометрический метод	5.0	-
2745	469389.95	1355933.80	Картометрический метод	5.0	-
2746	469384.48	1355928.48	Картометрический метод	5.0	-
2747	469381.15	1355924.64	Картометрический метод	5.0	-
2748	469375.33	1355916.43	Картометрический метод	5.0	-
2749	469371.75	1355909.73	Картометрический метод	5.0	-
2750	469370.52	1355906.20	Картометрический метод	5.0	-
2751	469369.31	1355901.24	Картометрический метод	5.0	-
2752	469369.19	1355898.86	Картометрический метод	5.0	-
2753	469370.45	1355895.87	Картометрический метод	5.0	-
2754	469373.29	1355893.77	Картометрический метод	5.0	-
2755	469380.27	1355890.75	Картометрический метод	5.0	-
2756	469388.77	1355888.46	Картометрический метод	5.0	-
2757	469388.69	1355888.55	Картометрический метод	5.0	-
2758	469384.31	1355890.26	Картометрический метод	5.0	-
2759	469379.38	1355892.20	Картометрический метод	5.0	-
2760	469374.32	1355899.22	Картометрический метод	5.0	-
2761	469372.60	1355901.60	Картометрический метод	5.0	-
2762	469374.60	1355910.47	Картометрический метод	5.0	-
2763	469376.74	1355913.31	Картометрический метод	5.0	-
2764	469380.07	1355917.70	Картометрический метод	5.0	-
2765	469380.12	1355918.39	Картометрический метод	5.0	-
2766	469381.33	1355919.36	Картометрический метод	5.0	-
2767	469384.85	1355924.02	Картометрический метод	5.0	-

2. Сведения о характерных точках границ объекта					
Обозначение характерных точек границ	Координаты, м		Метод определения координат характерной точки	Средняя квадратическая погрешность положения характерной точки (Mt), м	Описание обозначения точки на местности (при наличии)
	X	Y			
1	2	3	4	5	6
2768	469393.01	1355931.68	Картометрический метод	5.0	-
2769	469402.22	1355940.32	Картометрический метод	5.0	-
2770	469426.90	1355975.06	Картометрический метод	5.0	-
2771	469459.11	1356007.95	Картометрический метод	5.0	-
2772	469461.43	1356032.15	Картометрический метод	5.0	-
2773	469481.04	1356036.57	Картометрический метод	5.0	-
2774	469496.11	1356025.87	Картометрический метод	5.0	-
2775	469494.19	1356013.52	Картометрический метод	5.0	-
2776	469490.92	1355997.98	Картометрический метод	5.0	-
2777	469489.08	1355989.19	Картометрический метод	5.0	-
2778	469492.28	1355988.59	Картометрический метод	5.0	-
2779	469492.49	1355994.76	Картометрический метод	5.0	-
2780	469493.28	1355998.73	Картометрический метод	5.0	-
2781	469495.07	1356002.40	Картометрический метод	5.0	-
2782	469498.13	1356006.70	Картометрический метод	5.0	-
2783	469499.44	1356008.87	Картометрический метод	5.0	-
2784	469501.37	1356013.37	Картометрический метод	5.0	-
2785	469501.46	1356013.68	Картометрический метод	5.0	-
2786	469501.73	1356015.62	Картометрический метод	5.0	-
2720	469500.82	1356018.96	Картометрический метод	5.0	-
2787	469533.59	1356053.82	Картометрический метод	5.0	-
2788	469516.66	1356056.56	Картометрический метод	5.0	-
2789	469485.30	1356061.65	Картометрический метод	5.0	-
2790	469478.27	1356063.36	Картометрический метод	5.0	-
2791	469474.43	1356063.09	Картометрический метод	5.0	-
2792	469466.87	1356062.78	Картометрический метод	5.0	-

2. Сведения о характерных точках границ объекта					
Обозначение характерных точек границ	Координаты, м		Метод определения координат характерной точки	Средняя квадратическая погрешность положения характерной точки (Mt), м	Описание обозначения точки на местности (при наличии)
	X	Y			
1	2	3	4	5	6
2793	469458.36	1356060.50	Картометрический метод	5.0	-
2794	469454.89	1356055.96	Картометрический метод	5.0	-
2795	469451.88	1356047.10	Картометрический метод	5.0	-
2796	469449.83	1356036.94	Картометрический метод	5.0	-
2797	469446.69	1356021.18	Картометрический метод	5.0	-
2798	469444.59	1356013.29	Картометрический метод	5.0	-
2799	469442.54	1356009.45	Картометрический метод	5.0	-
2800	469436.82	1356003.11	Картометрический метод	5.0	-
2801	469424.31	1355987.48	Картометрический метод	5.0	-
2802	469429.22	1355991.71	Картометрический метод	5.0	-
2803	469433.92	1355996.07	Картометрический метод	5.0	-
2804	469437.96	1356000.95	Картометрический метод	5.0	-
2805	469445.10	1356011.43	Картометрический метод	5.0	-
2806	469449.00	1356018.78	Картометрический метод	5.0	-
2807	469450.37	1356022.60	Картометрический метод	5.0	-
2808	469451.26	1356028.74	Картометрический метод	5.0	-
2809	469451.76	1356035.22	Картометрический метод	5.0	-
2810	469452.59	1356039.52	Картометрический метод	5.0	-
2811	469455.26	1356047.87	Картометрический метод	5.0	-
2812	469458.39	1356053.74	Картометрический метод	5.0	-
2813	469460.74	1356056.34	Картометрический метод	5.0	-
2814	469463.66	1356058.29	Картометрический метод	5.0	-
2815	469470.06	1356060.33	Картометрический метод	5.0	-
2816	469476.64	1356061.57	Картометрический метод	5.0	-
2817	469478.93	1356061.38	Картометрический метод	5.0	-
2818	469480.02	1356061.29	Картометрический метод	5.0	-

2. Сведения о характерных точках границ объекта					
Обозначение характерных точек границ	Координаты, м		Метод определения координат характерной точки	Средняя квадратическая погрешность положения характерной точки (Mt), м	Описание обозначения точки на местности (при наличии)
	X	Y			
1	2	3	4	5	6
2819	469483.21	1356060.14	Картометрический метод	5.0	-
2820	469488.84	1356056.68	Картометрический метод	5.0	-
2821	469493.81	1356052.39	Картометрический метод	5.0	-
2822	469496.68	1356048.98	Картометрический метод	5.0	-
2823	469501.32	1356041.47	Картометрический метод	5.0	-
2824	469506.43	1356029.54	Картометрический метод	5.0	-
2825	469508.06	1356023.10	Картометрический метод	5.0	-
2826	469508.27	1356016.52	Картометрический метод	5.0	-
2827	469507.58	1356012.21	Картометрический метод	5.0	-
2828	469505.31	1356003.73	Картометрический метод	5.0	-
2829	469502.09	1355991.37	Картометрический метод	5.0	-
2830	469501.73	1355985.36	Картометрический метод	5.0	-
2831	469502.78	1355979.28	Картометрический метод	5.0	-
2832	469506.62	1355966.86	Картометрический метод	5.0	-
2833	469510.19	1355954.49	Картометрический метод	5.0	-
2834	469512.47	1355948.77	Картометрический метод	5.0	-
2835	469513.93	1355946.47	Картометрический метод	5.0	-
2836	469518.22	1355942.96	Картометрический метод	5.0	-
2837	469522.02	1355941.75	Картометрический метод	5.0	-
2838	469525.74	1355942.22	Картометрический метод	5.0	-
2839	469527.41	1355943.22	Картометрический метод	5.0	-
2840	469528.81	1355944.61	Картометрический метод	5.0	-
2841	469530.64	1355947.92	Картометрический метод	5.0	-
2842	469531.46	1355951.77	Картометрический метод	5.0	-
2843	469531.26	1355960.18	Картометрический метод	5.0	-
2844	469529.52	1355979.41	Картометрический метод	5.0	-

2. Сведения о характерных точках границ объекта					
Обозначение характерных точек границ	Координаты, м		Метод определения координат характерной точки	Средняя квадратическая погрешность положения характерной точки (Mt), м	Описание обозначения точки на местности (при наличии)
	X	Y			
1	2	3	4	5	6
2845	469530.16	1355985.87	Картометрический метод	5.0	-
2846	469533.61	1355998.53	Картометрический метод	5.0	-
2847	469535.94	1356004.57	Картометрический метод	5.0	-
2848	469537.90	1356008.41	Картометрический метод	5.0	-
2849	469542.67	1356015.60	Картометрический метод	5.0	-
2850	469550.13	1356025.98	Картометрический метод	5.0	-
2851	469553.18	1356031.53	Картометрический метод	5.0	-
2852	469555.79	1356037.30	Картометрический метод	5.0	-
2853	469557.59	1356040.17	Картометрический метод	5.0	-
2854	469558.94	1356041.45	Картометрический метод	5.0	-
2855	469560.16	1356042.62	Картометрический метод	5.0	-
2856	469562.20	1356043.82	Картометрический метод	5.0	-
2857	469566.65	1356045.25	Картометрический метод	5.0	-
2858	469575.59	1356045.77	Картометрический метод	5.0	-
2859	469579.41	1356045.21	Картометрический метод	5.0	-
2860	469579.95	1356045.13	Картометрический метод	5.0	-
2861	469583.98	1356043.69	Картометрический метод	5.0	-
2862	469578.75	1356047.17	Картометрический метод	5.0	-
2787	469533.59	1356053.82	Картометрический метод	5.0	-
2863	469600.03	1356033.01	Картометрический метод	5.0	-
2864	469593.09	1356037.63	Картометрический метод	5.0	-
2865	469594.81	1356035.90	Картометрический метод	5.0	-
2866	469600.22	1356028.94	Картометрический метод	5.0	-
2867	469607.10	1356018.16	Картометрический метод	5.0	-
2868	469611.21	1356010.64	Картометрический метод	5.0	-
2869	469611.84	1356009.48	Картометрический метод	5.0	-

2. Сведения о характерных точках границ объекта					
Обозначение характерных точек границ	Координаты, м		Метод определения координат характерной точки	Средняя квадратическая погрешность положения характерной точки (Mt), м	Описание обозначения точки на местности (при наличии)
	X	Y			
1	2	3	4	5	6
2870	469618.31	1355994.95	Картометрический метод	5.0	-
2871	469628.11	1355971.31	Картометрический метод	5.0	-
2872	469634.09	1355960.14	Картометрический метод	5.0	-
2873	469636.50	1355956.71	Картометрический метод	5.0	-
2874	469643.83	1355946.28	Картометрический метод	5.0	-
2875	469649.38	1355939.87	Картометрический метод	5.0	-
2876	469658.56	1355931.07	Картометрический метод	5.0	-
2877	469665.29	1355926.04	Картометрический метод	5.0	-
2878	469670.04	1355923.17	Картометрический метод	5.0	-
2879	469680.10	1355918.45	Картометрический метод	5.0	-
2880	469696.21	1355913.38	Картометрический метод	5.0	-
2881	469707.39	1355910.93	Картометрический метод	5.0	-
2882	469729.99	1355907.02	Картометрический метод	5.0	-
2883	469746.74	1355904.21	Картометрический метод	5.0	-
2884	469755.12	1355903.26	Картометрический метод	5.0	-
2885	469767.84	1355903.26	Картометрический метод	5.0	-
2886	469777.64	1355903.61	Картометрический метод	5.0	-
2887	469779.84	1355903.24	Картометрический метод	5.0	-
2888	469783.89	1355902.32	Картометрический метод	5.0	-
2889	469786.90	1355902.22	Картометрический метод	5.0	-
2890	469793.00	1355903.43	Картометрический метод	5.0	-
2891	469805.00	1355907.64	Картометрический метод	5.0	-
2892	469816.44	1355913.06	Картометрический метод	5.0	-
2893	469821.89	1355916.56	Картометрический метод	5.0	-
2894	469827.74	1355919.41	Картометрический метод	5.0	-
2895	469832.00	1355920.38	Картометрический метод	5.0	-

2. Сведения о характерных точках границ объекта					
Обозначение характерных точек границ	Координаты, м		Метод определения координат характерной точки	Средняя квадратическая погрешность положения характерной точки (Mt), м	Описание обозначения точки на местности (при наличии)
	X	Y			
1	2	3	4	5	6
2896	469840.71	1355921.03	Картометрический метод	5.0	-
2897	469866.38	1355921.61	Картометрический метод	5.0	-
2898	469879.23	1355921.38	Картометрический метод	5.0	-
2899	469887.77	1355920.81	Картометрический метод	5.0	-
2900	469904.78	1355918.68	Картометрический метод	5.0	-
2901	469955.09	1355908.93	Картометрический метод	5.0	-
2902	469960.53	1355908.16	Картометрический метод	5.0	-
2903	469967.88	1355907.12	Картометрический метод	5.0	-
2904	469974.14	1355905.18	Картометрический метод	5.0	-
2905	469979.99	1355902.59	Картометрический метод	5.0	-
2906	469982.82	1355901.89	Картометрический метод	5.0	-
2907	469992.32	1355902.36	Картометрический метод	5.0	-
2908	469998.95	1355901.20	Картометрический метод	5.0	-
2909	470003.12	1355899.52	Картометрический метод	5.0	-
2910	470010.52	1355895.21	Картометрический метод	5.0	-
2911	470014.10	1355893.85	Картометрический метод	5.0	-
2912	470021.03	1355893.77	Картометрический метод	5.0	-
2913	470022.38	1355893.75	Картометрический метод	5.0	-
2914	470028.40	1355892.93	Картометрический метод	5.0	-
2915	470029.13	1355892.84	Картометрический метод	5.0	-
2916	470037.29	1355887.90	Картометрический метод	5.0	-
2917	470040.12	1355887.47	Картометрический метод	5.0	-
2918	470046.57	1355887.48	Картометрический метод	5.0	-
2919	470047.52	1355887.56	Картометрический метод	5.0	-
2920	470055.10	1355890.05	Картометрический метод	5.0	-
2921	470064.49	1355900.04	Картометрический метод	5.0	-

2. Сведения о характерных точках границ объекта					
Обозначение характерных точек границ	Координаты, м		Метод определения координат характерной точки	Средняя квадратическая погрешность положения характерной точки (Mt), м	Описание обозначения точки на местности (при наличии)
	X	Y			
1	2	3	4	5	6
2922	470067.46	1355910.44	Картометрический метод	5.0	-
2923	470073.45	1355925.46	Картометрический метод	5.0	-
2924	470079.49	1355934.48	Картометрический метод	5.0	-
2925	470087.85	1355939.58	Картометрический метод	5.0	-
2926	470090.14	1355940.17	Картометрический метод	5.0	-
2927	470099.03	1355942.45	Картометрический метод	5.0	-
2928	470106.09	1355944.49	Картометрический метод	5.0	-
2929	470110.44	1355945.75	Картометрический метод	5.0	-
2930	470113.87	1355949.29	Картометрический метод	5.0	-
2931	470117.28	1355959.67	Картометрический метод	5.0	-
2932	470125.32	1355968.63	Картометрический метод	5.0	-
2933	470138.15	1355975.10	Картометрический метод	5.0	-
2934	470140.01	1355975.71	Картометрический метод	5.0	-
2935	470144.30	1355977.12	Картометрический метод	5.0	-
2936	470154.28	1355980.39	Картометрический метод	5.0	-
2937	470174.98	1355982.77	Картометрический метод	5.0	-
2938	470180.71	1355983.00	Картометрический метод	5.0	-
2939	470186.05	1355983.21	Картометрический метод	5.0	-
2940	470222.56	1355984.65	Картометрический метод	5.0	-
2941	470230.17	1355984.95	Картометрический метод	5.0	-
2942	470251.68	1355985.80	Картометрический метод	5.0	-
2943	470257.25	1355986.02	Картометрический метод	5.0	-
2944	470262.81	1355986.24	Картометрический метод	5.0	-
2945	470261.67	1355988.28	Картометрический метод	5.0	-
2946	470258.58	1355993.86	Картометрический метод	5.0	-
2947	470258.50	1355993.87	Картометрический метод	5.0	-

2. Сведения о характерных точках границ объекта					
Обозначение характерных точек границ	Координаты, м		Метод определения координат характерной точки	Средняя квадратическая погрешность положения характерной точки (Mt), м	Описание обозначения точки на местности (при наличии)
	X	Y			
1	2	3	4	5	6
2948	470251.15	1355995.19	Картометрический метод	5.0	-
2949	470245.90	1355994.73	Картометрический метод	5.0	-
2950	470240.21	1355994.24	Картометрический метод	5.0	-
2951	470227.37	1355992.20	Картометрический метод	5.0	-
2952	470208.63	1355990.90	Картометрический метод	5.0	-
2953	470187.67	1355990.86	Картометрический метод	5.0	-
2954	470173.68	1355991.48	Картометрический метод	5.0	-
2955	470171.21	1355991.59	Картометрический метод	5.0	-
2956	470164.56	1355991.89	Картометрический метод	5.0	-
2957	470164.55	1355991.89	Картометрический метод	5.0	-
2958	470155.68	1355992.22	Картометрический метод	5.0	-
2959	470144.38	1355992.16	Картометрический метод	5.0	-
2960	470131.63	1355987.45	Картометрический метод	5.0	-
2961	470120.65	1355980.56	Картометрический метод	5.0	-
2962	470115.92	1355975.04	Картометрический метод	5.0	-
2963	470110.09	1355967.31	Картометрический метод	5.0	-
2964	470103.32	1355957.86	Картометрический метод	5.0	-
2965	470096.40	1355948.93	Картометрический метод	5.0	-
2966	470089.67	1355943.51	Картометрический метод	5.0	-
2967	470081.68	1355936.82	Картометрический метод	5.0	-
2968	470076.24	1355932.15	Картометрический метод	5.0	-
2969	470070.69	1355926.48	Картометрический метод	5.0	-
2970	470066.18	1355919.54	Картометрический метод	5.0	-
2971	470063.55	1355913.67	Картометрический метод	5.0	-
2972	470057.35	1355898.07	Картометрический метод	5.0	-
2973	470053.93	1355892.98	Картометрический метод	5.0	-

2. Сведения о характерных точках границ объекта					
Обозначение характерных точек границ	Координаты, м		Метод определения координат характерной точки	Средняя квадратическая погрешность положения характерной точки (Mt), м	Описание обозначения точки на местности (при наличии)
	X	Y			
1	2	3	4	5	6
2974	470050.47	1355890.46	Картометрический метод	5.0	-
2975	470043.43	1355892.38	Картометрический метод	5.0	-
2976	470028.83	1355898.97	Картометрический метод	5.0	-
2977	470028.82	1355898.97	Картометрический метод	5.0	-
2978	469959.87	1355911.19	Картометрический метод	5.0	-
2979	469954.13	1355912.35	Картометрический метод	5.0	-
2980	469925.41	1355918.15	Картометрический метод	5.0	-
2981	469903.41	1355923.74	Картометрический метод	5.0	-
2982	469895.58	1355925.02	Картометрический метод	5.0	-
2983	469887.16	1355926.39	Картометрический метод	5.0	-
2984	469873.99	1355926.30	Картометрический метод	5.0	-
2985	469864.05	1355926.23	Картометрический метод	5.0	-
2986	469830.62	1355923.93	Картометрический метод	5.0	-
2987	469823.87	1355922.50	Картометрический метод	5.0	-
2988	469820.11	1355921.70	Картометрический метод	5.0	-
2989	469802.75	1355911.97	Картометрический метод	5.0	-
2990	469789.53	1355907.54	Картометрический метод	5.0	-
2991	469771.05	1355906.79	Картометрический метод	5.0	-
2992	469762.67	1355913.19	Картометрический метод	5.0	-
2993	469754.02	1355909.90	Картометрический метод	5.0	-
2994	469753.24	1355906.36	Картометрический метод	5.0	-
2995	469727.46	1355911.00	Картометрический метод	5.0	-
2996	469711.80	1355915.28	Картометрический метод	5.0	-
2997	469690.39	1355921.12	Картометрический метод	5.0	-
2998	469689.52	1355924.58	Картометрический метод	5.0	-
2999	469682.25	1355926.24	Картометрический метод	5.0	-

2. Сведения о характерных точках границ объекта					
Обозначение характерных точек границ	Координаты, м		Метод определения координат характерной точки	Средняя квадратическая погрешность положения характерной точки (Mt), м	Описание обозначения точки на местности (при наличии)
	X	Y			
1	2	3	4	5	6
3000	469679.28	1355923.60	Картометрический метод	5.0	-
3001	469670.65	1355925.41	Картометрический метод	5.0	-
3002	469659.33	1355931.53	Картометрический метод	5.0	-
3003	469651.03	1355938.32	Картометрический метод	5.0	-
3004	469644.48	1355946.84	Картометрический метод	5.0	-
3005	469636.17	1355962.36	Картометрический метод	5.0	-
3006	469630.71	1355977.34	Картометрический метод	5.0	-
3007	469621.95	1355999.20	Картометрический метод	5.0	-
3008	469617.60	1356009.44	Картометрический метод	5.0	-
3009	469610.95	1356019.85	Картометрический метод	5.0	-
3010	469606.60	1356024.02	Картометрический метод	5.0	-
2863	469600.03	1356033.01	Картометрический метод	5.0	-
3011	471489.07	1355578.42	Картометрический метод	5.0	-
3012	471476.30	1355583.96	Картометрический метод	5.0	-
3013	471467.85	1355587.30	Картометрический метод	5.0	-
3014	471459.22	1355590.33	Картометрический метод	5.0	-
3015	471452.02	1355592.26	Картометрический метод	5.0	-
3016	471444.74	1355593.52	Картометрический метод	5.0	-
3017	471437.90	1355593.97	Картометрический метод	5.0	-
3018	471431.00	1355593.06	Картометрический метод	5.0	-
3019	471426.43	1355591.56	Картометрический метод	5.0	-
3020	471421.95	1355589.03	Картометрический метод	5.0	-
3021	471418.40	1355585.50	Картометрический метод	5.0	-
3022	471416.59	1355582.59	Картометрический метод	5.0	-
3023	471414.30	1355576.47	Картометрический метод	5.0	-
3024	471412.89	1355570.21	Картометрический метод	5.0	-

2. Сведения о характерных точках границ объекта					
Обозначение характерных точек границ	Координаты, м		Метод определения координат характерной точки	Средняя квадратическая погрешность положения характерной точки (Mt), м	Описание обозначения точки на местности (при наличии)
	X	Y			
1	2	3	4	5	6
3025	471412.26	1355566.55	Картометрический метод	5.0	-
3026	471414.02	1355563.95	Картометрический метод	5.0	-
3027	471484.99	1355550.02	Картометрический метод	5.0	-
3028	471471.53	1355536.86	Картометрический метод	5.0	-
3029	471479.37	1355538.69	Картометрический метод	5.0	-
3030	471488.24	1355540.76	Картометрический метод	5.0	-
3031	471489.44	1355543.20	Картометрический метод	5.0	-
3032	471492.00	1355550.40	Картометрический метод	5.0	-
3033	471494.83	1355560.35	Картометрический метод	5.0	-
3034	471496.85	1355565.19	Картометрический метод	5.0	-
3035	471501.09	1355571.99	Картометрический метод	5.0	-
3036	471501.85	1355572.88	Картометрический метод	5.0	-
3011	471489.07	1355578.42	Картометрический метод	5.0	-
3037	471448.83	1355493.87	Картометрический метод	5.0	-
3038	471446.81	1355489.95	Картометрический метод	5.0	-
3039	471443.87	1355481.48	Картометрический метод	5.0	-
3040	471442.98	1355477.03	Картометрический метод	5.0	-
3041	471442.58	1355470.35	Картометрический метод	5.0	-
3042	471443.52	1355463.91	Картометрический метод	5.0	-
3043	471444.56	1355460.88	Картометрический метод	5.0	-
3044	471446.80	1355456.50	Картометрический метод	5.0	-
3045	471452.31	1355447.92	Картометрический метод	5.0	-
3046	471458.81	1355437.77	Картометрический метод	5.0	-
3047	471447.05	1355470.43	Картометрический метод	5.0	-
3048	471451.12	1355493.06	Картометрический метод	5.0	-
3049	471461.96	1355506.13	Картометрический метод	5.0	-

2. Сведения о характерных точках границ объекта					
Обозначение характерных точек границ	Координаты, м		Метод определения координат характерной точки	Средняя квадратическая погрешность положения характерной точки (Mt), м	Описание обозначения точки на местности (при наличии)
	X	Y			
1	2	3	4	5	6
3050	471500.76	1355518.13	Картометрический метод	5.0	-
3051	471507.58	1355525.52	Картометрический метод	5.0	-
3052	471507.96	1355535.21	Картометрический метод	5.0	-
3053	471506.91	1355533.49	Картометрический метод	5.0	-
3054	471500.08	1355525.78	Картометрический метод	5.0	-
3055	471496.13	1355522.50	Картометрический метод	5.0	-
3056	471487.14	1355517.42	Картометрический метод	5.0	-
3057	471467.74	1355510.39	Картометрический метод	5.0	-
3058	471464.72	1355509.02	Картометрический метод	5.0	-
3059	471459.10	1355505.46	Картометрический метод	5.0	-
3060	471454.15	1355500.98	Картометрический метод	5.0	-
3037	471448.83	1355493.87	Картометрический метод	5.0	-
3061	471529.58	1355580.50	Картометрический метод	5.0	-
3062	471518.22	1355579.49	Картометрический метод	5.0	-
3063	471522.77	1355579.63	Картометрический метод	5.0	-
3064	471533.08	1355578.41	Картометрический метод	5.0	-
3065	471538.05	1355578.27	Картометрический метод	5.0	-
3066	471541.57	1355579.02	Картометрический метод	5.0	-
3067	471547.57	1355582.35	Картометрический метод	5.0	-
3061	471529.58	1355580.50	Картометрический метод	5.0	-
3068	471710.43	1355730.63	Картометрический метод	5.0	-
3069	471698.39	1355749.89	Картометрический метод	5.0	-
3070	471701.37	1355801.93	Картометрический метод	5.0	-
3071	471700.53	1355806.65	Картометрический метод	5.0	-
3072	471695.54	1355834.58	Картометрический метод	5.0	-
3073	471673.08	1355863.21	Картометрический метод	5.0	-

2. Сведения о характерных точках границ объекта					
Обозначение характерных точек границ	Координаты, м		Метод определения координат характерной точки	Средняя квадратическая погрешность положения характерной точки (Mt), м	Описание обозначения точки на местности (при наличии)
	X	Y			
1	2	3	4	5	6
3074	471650.74	1355867.83	Картометрический метод	5.0	-
3075	471634.22	1355879.99	Картометрический метод	5.0	-
3076	471622.67	1355898.89	Картометрический метод	5.0	-
3077	471595.07	1355921.59	Картометрический метод	5.0	-
3078	471559.15	1355918.88	Картометрический метод	5.0	-
3079	471536.63	1355908.76	Картометрический метод	5.0	-
3080	471467.32	1355929.62	Картометрический метод	5.0	-
3081	471410.15	1355995.67	Картометрический метод	5.0	-
3082	471407.86	1355996.40	Картометрический метод	5.0	-
3083	471387.72	1356002.80	Картометрический метод	5.0	-
3084	471380.54	1356027.23	Картометрический метод	5.0	-
3085	471378.31	1356034.81	Картометрический метод	5.0	-
3086	471375.50	1356048.66	Картометрический метод	5.0	-
3087	471375.49	1356048.65	Картометрический метод	5.0	-
3088	471373.12	1356045.02	Картометрический метод	5.0	-
3089	471354.08	1356015.91	Картометрический метод	5.0	-
3090	471342.78	1355998.63	Картометрический метод	5.0	-
3091	471338.02	1355991.34	Картометрический метод	5.0	-
3092	471293.30	1355933.09	Картометрический метод	5.0	-
3093	471277.36	1355931.52	Картометрический метод	5.0	-
3094	471272.91	1355931.08	Картометрический метод	5.0	-
3095	471258.29	1355923.14	Картометрический метод	5.0	-
3096	471264.83	1355916.56	Картометрический метод	5.0	-
3097	471266.38	1355915.00	Картометрический метод	5.0	-
3098	471279.59	1355920.67	Картометрический метод	5.0	-
3099	471284.19	1355922.70	Картометрический метод	5.0	-

2. Сведения о характерных точках границ объекта					
Обозначение характерных точек границ	Координаты, м		Метод определения координат характерной точки	Средняя квадратическая погрешность положения характерной точки (Mt), м	Описание обозначения точки на местности (при наличии)
	X	Y			
1	2	3	4	5	6
3100	471287.00	1355923.17	Картометрический метод	5.0	-
3101	471289.83	1355922.28	Картометрический метод	5.0	-
3102	471294.03	1355918.49	Картометрический метод	5.0	-
3103	471306.82	1355910.08	Картометрический метод	5.0	-
3104	471311.34	1355908.36	Картометрический метод	5.0	-
3105	471314.48	1355907.69	Картометрический метод	5.0	-
3106	471321.01	1355907.32	Картометрический метод	5.0	-
3107	471336.06	1355909.05	Картометрический метод	5.0	-
3108	471340.81	1355910.14	Картометрический метод	5.0	-
3109	471342.91	1355910.14	Картометрический метод	5.0	-
3110	471345.86	1355909.95	Картометрический метод	5.0	-
3111	471349.50	1355908.77	Картометрический метод	5.0	-
3112	471351.96	1355906.95	Картометрический метод	5.0	-
3113	471353.98	1355906.01	Картометрический метод	5.0	-
3114	471355.50	1355905.57	Картометрический метод	5.0	-
3115	471357.62	1355905.72	Картометрический метод	5.0	-
3116	471362.00	1355906.11	Картометрический метод	5.0	-
3117	471364.79	1355905.36	Картометрический метод	5.0	-
3118	471371.59	1355901.81	Картометрический метод	5.0	-
3119	471376.02	1355898.36	Картометрический метод	5.0	-
3120	471376.53	1355897.43	Картометрический метод	5.0	-
3121	471377.42	1355895.80	Картометрический метод	5.0	-
3122	471378.37	1355890.37	Картометрический метод	5.0	-
3123	471378.02	1355880.26	Картометрический метод	5.0	-
3124	471378.03	1355875.35	Картометрический метод	5.0	-
3125	471378.04	1355873.52	Картометрический метод	5.0	-

2. Сведения о характерных точках границ объекта					
Обозначение характерных точек границ	Координаты, м		Метод определения координат характерной точки	Средняя квадратическая погрешность положения характерной точки (Mt), м	Описание обозначения точки на местности (при наличии)
	X	Y			
1	2	3	4	5	6
3126	471378.54	1355870.38	Картометрический метод	5.0	-
3127	471380.76	1355866.35	Картометрический метод	5.0	-
3128	471384.77	1355864.10	Картометрический метод	5.0	-
3129	471387.94	1355863.69	Картометрический метод	5.0	-
3130	471394.64	1355864.26	Картометрический метод	5.0	-
3131	471396.26	1355864.61	Картометрический метод	5.0	-
3132	471409.49	1355867.48	Картометрический метод	5.0	-
3133	471418.68	1355869.54	Картометрический метод	5.0	-
3134	471423.37	1355870.13	Картометрический метод	5.0	-
3135	471430.25	1355869.76	Картометрический метод	5.0	-
3136	471434.59	1355868.32	Картометрический метод	5.0	-
3137	471436.65	1355867.14	Картометрический метод	5.0	-
3138	471439.57	1355864.73	Картометрический метод	5.0	-
3139	471442.93	1355860.27	Картометрический метод	5.0	-
3140	471444.42	1355857.11	Картометрический метод	5.0	-
3141	471446.36	1355850.49	Картометрический метод	5.0	-
3142	471447.32	1355843.57	Картометрический метод	5.0	-
3143	471447.27	1355840.05	Картометрический метод	5.0	-
3144	471446.44	1355834.82	Картометрический метод	5.0	-
3145	471444.28	1355827.68	Картометрический метод	5.0	-
3146	471441.89	1355819.80	Картометрический метод	5.0	-
3147	471441.34	1355815.00	Картометрический метод	5.0	-
3148	471441.52	1355811.83	Картометрический метод	5.0	-
3149	471442.25	1355808.33	Картометрический метод	5.0	-
3150	471442.25	1355808.33	Картометрический метод	5.0	-
3151	471442.86	1355805.41	Картометрический метод	5.0	-

2. Сведения о характерных точках границ объекта					
Обозначение характерных точек границ	Координаты, м		Метод определения координат характерной точки	Средняя квадратическая погрешность положения характерной точки (Mt), м	Описание обозначения точки на местности (при наличии)
	X	Y			
1	2	3	4	5	6
3152	471443.82	1355802.39	Картометрический метод	5.0	-
3153	471452.09	1355776.35	Картометрический метод	5.0	-
3154	471457.32	1355756.73	Картометрический метод	5.0	-
3155	471463.97	1355720.92	Картометрический метод	5.0	-
3156	471464.76	1355716.67	Картометрический метод	5.0	-
3157	471471.06	1355686.91	Картометрический метод	5.0	-
3158	471474.94	1355672.16	Картометрический метод	5.0	-
3159	471476.95	1355665.57	Картометрический метод	5.0	-
3160	471478.35	1355662.60	Картометрический метод	5.0	-
3161	471481.42	1355659.20	Картометрический метод	5.0	-
3162	471483.50	1355658.47	Картометрический метод	5.0	-
3163	471488.27	1355659.08	Картометрический метод	5.0	-
3164	471492.62	1355660.75	Картометрический метод	5.0	-
3165	471494.42	1355662.09	Картометрический метод	5.0	-
3166	471496.92	1355665.87	Картометрический метод	5.0	-
3167	471499.14	1355675.81	Картометрический метод	5.0	-
3168	471500.73	1355680.87	Картометрический метод	5.0	-
3169	471502.35	1355684.03	Картометрический метод	5.0	-
3170	471506.48	1355689.82	Картометрический метод	5.0	-
3171	471511.44	1355694.80	Картометрический метод	5.0	-
3172	471514.26	1355696.88	Картометрический метод	5.0	-
3173	471518.91	1355699.35	Картометрический метод	5.0	-
3174	471524.09	1355700.55	Картометрический метод	5.0	-
3175	471527.72	1355700.50	Картометрический метод	5.0	-
3176	471534.87	1355698.89	Картометрический метод	5.0	-
3177	471539.15	1355695.96	Картометрический метод	5.0	-

2. Сведения о характерных точках границ объекта					
Обозначение характерных точек границ	Координаты, м		Метод определения координат характерной точки	Средняя квадратическая погрешность положения характерной точки (Mt), м	Описание обозначения точки на местности (при наличии)
	X	Y			
1	2	3	4	5	6
3178	471545.16	1355687.55	Картометрический метод	5.0	-
3179	471548.66	1355684.24	Картометрический метод	5.0	-
3180	471551.46	1355682.44	Картометрический метод	5.0	-
3181	471557.57	1355679.91	Картометрический метод	5.0	-
3182	471560.78	1355679.36	Картометрический метод	5.0	-
3183	471567.63	1355679.03	Картометрический метод	5.0	-
3184	471572.72	1355677.75	Картометрический метод	5.0	-
3185	471579.42	1355674.60	Картометрический метод	5.0	-
3186	471586.89	1355674.76	Картометрический метод	5.0	-
3187	471592.41	1355674.07	Картометрический метод	5.0	-
3188	471594.84	1355672.63	Картометрический метод	5.0	-
3189	471599.51	1355666.53	Картометрический метод	5.0	-
3190	471602.11	1355664.95	Картометрический метод	5.0	-
3191	471608.52	1355663.72	Картометрический метод	5.0	-
3192	471613.71	1355662.84	Картометрический метод	5.0	-
3193	471618.82	1355660.51	Картометрический метод	5.0	-
3194	471620.87	1355658.55	Картометрический метод	5.0	-
3195	471622.28	1355656.20	Картометрический метод	5.0	-
3196	471624.20	1355651.29	Картометрический метод	5.0	-
3197	471625.30	1355647.98	Картометрический метод	5.0	-
3198	471626.19	1355641.06	Картометрический метод	5.0	-
3199	471625.68	1355635.89	Картометрический метод	5.0	-
3200	471623.89	1355620.73	Картометрический метод	5.0	-
3201	471621.93	1355615.83	Картометрический метод	5.0	-
3202	471619.72	1355612.93	Картометрический метод	5.0	-
3203	471614.37	1355608.00	Картометрический метод	5.0	-

2. Сведения о характерных точках границ объекта					
Обозначение характерных точек границ	Координаты, м		Метод определения координат характерной точки	Средняя квадратическая погрешность положения характерной точки (Mt), м	Описание обозначения точки на местности (при наличии)
	X	Y			
1	2	3	4	5	6
3204	471610.12	1355605.05	Картометрический метод	5.0	-
3205	471600.79	1355600.68	Картометрический метод	5.0	-
3206	471594.25	1355598.58	Картометрический метод	5.0	-
3207	471581.26	1355594.64	Картометрический метод	5.0	-
3208	471572.11	1355590.77	Картометрический метод	5.0	-
3209	471559.62	1355582.30	Картометрический метод	5.0	-
3210	471548.55	1355572.14	Картометрический метод	5.0	-
3211	471543.53	1355569.33	Картометрический метод	5.0	-
3212	471540.83	1355568.68	Картометрический метод	5.0	-
3213	471538.18	1355568.61	Картометрический метод	5.0	-
3214	471533.02	1355569.40	Картометрический метод	5.0	-
3215	471523.06	1355570.96	Картометрический метод	5.0	-
3216	471518.37	1355570.42	Картометрический метод	5.0	-
3217	471514.25	1355568.38	Картометрический метод	5.0	-
3218	471511.89	1355566.26	Картометрический метод	5.0	-
3219	471507.69	1355560.82	Картометрический метод	5.0	-
3220	471505.13	1355556.13	Картометрический метод	5.0	-
3221	471503.95	1355552.86	Картометрический метод	5.0	-
3222	471502.94	1355546.45	Картометрический метод	5.0	-
3223	471503.34	1355543.98	Картометрический метод	5.0	-
3224	471504.03	1355542.99	Картометрический метод	5.0	-
3225	471505.92	1355541.43	Картометрический метод	5.0	-
3226	471508.11	1355539.28	Картометрический метод	5.0	-
3227	471508.71	1355554.64	Картометрический метод	5.0	-
3228	471508.72	1355554.65	Картометрический метод	5.0	-
3229	471514.20	1355560.76	Картометрический метод	5.0	-

2. Сведения о характерных точках границ объекта					
Обозначение характерных точек границ	Координаты, м		Метод определения координат характерной точки	Средняя квадратическая погрешность положения характерной точки (Mt), м	Описание обозначения точки на местности (при наличии)
	X	Y			
1	2	3	4	5	6
3230	471542.93	1355559.60	Картометрический метод	5.0	-
3231	471581.95	1355582.57	Картометрический метод	5.0	-
3232	471614.46	1355569.71	Картометрический метод	5.0	-
3233	471641.61	1355572.21	Картометрический метод	5.0	-
3234	471648.52	1355575.90	Картометрический метод	5.0	-
3235	471668.40	1355586.50	Картометрический метод	5.0	-
3236	471668.40	1355586.51	Картометрический метод	5.0	-
3237	471685.54	1355624.38	Картометрический метод	5.0	-
3238	471682.37	1355649.69	Картометрический метод	5.0	-
3239	471673.54	1355665.01	Картометрический метод	5.0	-
3240	471673.55	1355665.02	Картометрический метод	5.0	-
3241	471707.05	1355681.80	Картометрический метод	5.0	-
3242	471716.36	1355706.64	Картометрический метод	5.0	-
3068	471710.43	1355730.63	Картометрический метод	5.0	-
3243	471496.01	1355343.63	Картометрический метод	5.0	-
3244	471482.19	1355359.46	Картометрический метод	5.0	-
3245	471482.89	1355417.48	Картометрический метод	5.0	-
3246	471459.45	1355436.76	Картометрический метод	5.0	-
3247	471460.52	1355435.09	Картометрический метод	5.0	-
3248	471468.95	1355422.50	Картометрический метод	5.0	-
3249	471475.14	1355414.15	Картометрический метод	5.0	-
3250	471477.03	1355409.33	Картометрический метод	5.0	-
3251	471477.81	1355404.75	Картометрический метод	5.0	-
3252	471478.18	1355395.47	Картометрический метод	5.0	-
3253	471476.48	1355367.94	Картометрический метод	5.0	-
3254	471477.45	1355359.34	Картометрический метод	5.0	-

2. Сведения о характерных точках границ объекта					
Обозначение характерных точек границ	Координаты, м		Метод определения координат характерной точки	Средняя квадратическая погрешность положения характерной точки (Mt), м	Описание обозначения точки на местности (при наличии)
	X	Y			
1	2	3	4	5	6
3255	471478.64	1355355.23	Картометрический метод	5.0	-
3256	471481.56	1355349.34	Картометрический метод	5.0	-
3257	471484.77	1355345.57	Картометрический метод	5.0	-
3258	471492.92	1355339.59	Картометрический метод	5.0	-
3259	471501.46	1355334.23	Картометрический метод	5.0	-
3260	471506.11	1355333.10	Картометрический метод	5.0	-
3261	471516.04	1355333.49	Картометрический метод	5.0	-
3262	471540.18	1355336.86	Картометрический метод	5.0	-
3263	471547.97	1355340.12	Картометрический метод	5.0	-
3264	471553.94	1355342.63	Картометрический метод	5.0	-
3265	471561.18	1355346.24	Картометрический метод	5.0	-
3266	471564.29	1355348.65	Картометрический метод	5.0	-
3267	471568.50	1355353.34	Картометрический метод	5.0	-
3268	471574.93	1355360.67	Картометрический метод	5.0	-
3269	471578.97	1355363.90	Картометрический метод	5.0	-
3270	471586.01	1355367.24	Картометрический метод	5.0	-
3271	471593.66	1355368.37	Картометрический метод	5.0	-
3272	471597.59	1355368.16	Картометрический метод	5.0	-
3273	471601.66	1355367.05	Картометрический метод	5.0	-
3274	471604.30	1355365.76	Картометрический метод	5.0	-
3275	471608.82	1355362.39	Картометрический метод	5.0	-
3276	471613.68	1355356.84	Картометрический метод	5.0	-
3277	471620.91	1355345.51	Картометрический метод	5.0	-
3278	471621.08	1355345.24	Картометрический метод	5.0	-
3279	471627.89	1355332.99	Картометрический метод	5.0	-
3280	471630.66	1355326.67	Картометрический метод	5.0	-

2. Сведения о характерных точках границ объекта					
Обозначение характерных точек границ	Координаты, м		Метод определения координат характерной точки	Средняя квадратическая погрешность положения характерной точки (Mt), м	Описание обозначения точки на местности (при наличии)
	X	Y			
1	2	3	4	5	6
3281	471635.60	1355314.29	Картометрический метод	5.0	-
3282	471638.66	1355308.45	Картометрический метод	5.0	-
3283	471642.53	1355303.59	Картометрический метод	5.0	-
3284	471644.57	1355302.20	Картометрический метод	5.0	-
3285	471646.68	1355301.75	Картометрический метод	5.0	-
3286	471651.86	1355302.83	Картометрический метод	5.0	-
3287	471657.95	1355305.20	Картометрический метод	5.0	-
3288	471670.25	1355311.14	Картометрический метод	5.0	-
3289	471682.74	1355316.78	Картометрический метод	5.0	-
3290	471708.86	1355326.18	Картометрический метод	5.0	-
3291	471717.74	1355328.62	Картометрический метод	5.0	-
3292	471735.75	1355331.89	Картометрический метод	5.0	-
3293	471753.64	1355333.45	Картометрический метод	5.0	-
3294	471725.33	1355336.06	Картометрический метод	5.0	-
3295	471645.87	1355307.84	Картометрический метод	5.0	-
3296	471622.30	1355350.34	Картометрический метод	5.0	-
3297	471621.51	1355353.07	Картометрический метод	5.0	-
3298	471618.85	1355357.78	Картометрический метод	5.0	-
3299	471618.02	1355358.05	Картометрический метод	5.0	-
3300	471608.31	1355375.56	Картометрический метод	5.0	-
3301	471576.45	1355373.70	Картометрический метод	5.0	-
3302	471563.01	1355359.85	Картометрический метод	5.0	-
3303	471534.59	1355340.16	Картометрический метод	5.0	-
3304	471511.40	1355335.49	Картометрический метод	5.0	-
3243	471496.01	1355343.63	Картометрический метод	5.0	-
3305	471468.25	1355348.51	Картометрический метод	5.0	-

2. Сведения о характерных точках границ объекта					
Обозначение характерных точек границ	Координаты, м		Метод определения координат характерной точки	Средняя квадратическая погрешность положения характерной точки (Mt), м	Описание обозначения точки на местности (при наличии)
	X	Y			
1	2	3	4	5	6
3306	471467.57	1355351.08	Картометрический метод	5.0	-
3307	471467.70	1355356.18	Картометрический метод	5.0	-
3308	471468.12	1355357.64	Картометрический метод	5.0	-
3309	471470.57	1355366.28	Картометрический метод	5.0	-
3310	471471.40	1355371.30	Картометрический метод	5.0	-
3311	471470.96	1355386.68	Картометрический метод	5.0	-
3312	471469.51	1355394.02	Картометрический метод	5.0	-
3313	471464.72	1355404.47	Картометрический метод	5.0	-
3314	471462.65	1355410.02	Картометрический метод	5.0	-
3315	471462.86	1355415.94	Картометрический метод	5.0	-
3316	471461.75	1355419.01	Картометрический метод	5.0	-
3317	471456.55	1355424.66	Картометрический метод	5.0	-
3318	471447.86	1355432.14	Картометрический метод	5.0	-
3319	471442.46	1355438.21	Картометрический метод	5.0	-
3320	471440.73	1355441.80	Картометрический метод	5.0	-
3321	471437.43	1355452.86	Картометрический метод	5.0	-
3322	471434.60	1355462.90	Картометрический метод	5.0	-
3323	471433.80	1355468.15	Картометрический метод	5.0	-
3324	471433.99	1355476.06	Картометрический метод	5.0	-
3325	471435.53	1355483.70	Картометрический метод	5.0	-
3326	471440.14	1355498.35	Картометрический метод	5.0	-
3327	471444.88	1355509.42	Картометрический метод	5.0	-
3328	471447.43	1355512.62	Картометрический метод	5.0	-
3329	471449.59	1355514.30	Картометрический метод	5.0	-
3330	471454.39	1355516.75	Картометрический метод	5.0	-
3331	471468.71	1355522.44	Картометрический метод	5.0	-

2. Сведения о характерных точках границ объекта					
Обозначение характерных точек границ	Координаты, м		Метод определения координат характерной точки	Средняя квадратическая погрешность положения характерной точки (Mt), м	Описание обозначения точки на местности (при наличии)
	X	Y			
1	2	3	4	5	6
3332	471475.29	1355525.98	Картометрический метод	5.0	-
3333	471482.11	1355531.57	Картометрический метод	5.0	-
3334	471467.19	1355529.08	Картометрический метод	5.0	-
3335	471459.58	1355527.81	Картометрический метод	5.0	-
3336	471441.04	1355519.55	Картометрический метод	5.0	-
3337	471425.49	1355494.13	Картометрический метод	5.0	-
3338	471424.75	1355470.06	Картометрический метод	5.0	-
3339	471440.83	1355426.98	Картометрический метод	5.0	-
3340	471460.56	1355407.33	Картометрический метод	5.0	-
3341	471460.18	1355359.68	Картометрический метод	5.0	-
3342	471481.64	1355324.80	Картометрический метод	5.0	-
3343	471506.58	1355317.46	Картометрический метод	5.0	-
3344	471551.28	1355323.36	Картометрический метод	5.0	-
3345	471551.74	1355323.62	Картометрический метод	5.0	-
3346	471574.97	1355336.54	Картометрический метод	5.0	-
3347	471577.09	1355337.72	Картометрический метод	5.0	-
3348	471582.29	1355326.51	Картометрический метод	5.0	-
3349	471583.98	1355324.20	Картометрический метод	5.0	-
3350	471589.23	1355312.51	Картометрический метод	5.0	-
3351	471591.87	1355297.97	Картометрический метод	5.0	-
3352	471597.13	1355286.92	Картометрический метод	5.0	-
3353	471603.89	1355281.86	Картометрический метод	5.0	-
3354	471620.89	1355277.80	Картометрический метод	5.0	-
3355	471631.02	1355275.38	Картометрический метод	5.0	-
3356	471634.25	1355289.92	Картометрический метод	5.0	-
3357	471657.42	1355282.12	Картометрический метод	5.0	-

2. Сведения о характерных точках границ объекта					
Обозначение характерных точек границ	Координаты, м		Метод определения координат характерной точки	Средняя квадратическая погрешность положения характерной точки (Mt), м	Описание обозначения точки на местности (при наличии)
	X	Y			
1	2	3	4	5	6
3358	471698.57	1355286.68	Картометрический метод	5.0	-
3359	471699.44	1355306.16	Картометрический метод	5.0	-
3360	471728.68	1355313.52	Картометрический метод	5.0	-
3361	471799.38	1355326.43	Картометрический метод	5.0	-
3362	471790.94	1355326.93	Картометрический метод	5.0	-
3363	471754.94	1355326.53	Картометрический метод	5.0	-
3364	471737.08	1355325.00	Картометрический метод	5.0	-
3365	471719.54	1355321.85	Картометрический метод	5.0	-
3366	471710.94	1355319.50	Картометрический метод	5.0	-
3367	471685.58	1355310.39	Картометрический метод	5.0	-
3368	471673.33	1355304.86	Картометрический метод	5.0	-
3369	471660.95	1355298.83	Картометрический метод	5.0	-
3370	471654.04	1355296.18	Картометрический метод	5.0	-
3371	471648.80	1355294.91	Картометрический метод	5.0	-
3372	471645.99	1355294.80	Картометрический метод	5.0	-
3373	471641.72	1355295.81	Картометрический метод	5.0	-
3374	471637.93	1355298.26	Картометрический метод	5.0	-
3375	471635.86	1355300.34	Картометрический метод	5.0	-
3376	471632.67	1355304.82	Картометрический метод	5.0	-
3377	471629.23	1355311.36	Картометрический метод	5.0	-
3378	471624.14	1355324.14	Картометрический метод	5.0	-
3379	471621.53	1355330.10	Картометрический метод	5.0	-
3380	471615.12	1355341.58	Картометрический метод	5.0	-
3381	471607.94	1355352.72	Картометрический метод	5.0	-
3382	471603.94	1355357.37	Картометрический метод	5.0	-
3383	471599.15	1355360.37	Картометрический метод	5.0	-

2. Сведения о характерных точках границ объекта					
Обозначение характерных точек границ	Координаты, м		Метод определения координат характерной точки	Средняя квадратическая погрешность положения характерной точки (Mt), м	Описание обозначения точки на местности (при наличии)
	X	Y			
1	2	3	4	5	6
3384	471595.53	1355361.21	Картометрический метод	5.0	-
3385	471593.00	1355361.30	Картометрический метод	5.0	-
3386	471587.89	1355360.49	Картометрический метод	5.0	-
3387	471582.71	1355358.12	Картометрический метод	5.0	-
3388	471579.70	1355355.72	Картометрический метод	5.0	-
3389	471574.15	1355349.21	Картометрический метод	5.0	-
3390	471567.09	1355340.38	Картометрический метод	5.0	-
3391	471563.79	1355337.71	Картометрический метод	5.0	-
3392	471560.94	1355336.18	Картометрический метод	5.0	-
3393	471555.72	1355334.42	Картометрический метод	5.0	-
3394	471550.21	1355333.20	Картометрический метод	5.0	-
3395	471549.65	1355333.04	Картометрический метод	5.0	-
3396	471537.68	1355328.43	Картометрический метод	5.0	-
3397	471526.50	1355322.11	Картометрический метод	5.0	-
3398	471521.85	1355320.75	Картометрический метод	5.0	-
3399	471517.46	1355320.02	Картометрический метод	5.0	-
3400	471515.15	1355320.56	Картометрический метод	5.0	-
3401	471508.13	1355324.60	Картометрический метод	5.0	-
3402	471504.87	1355325.87	Картометрический метод	5.0	-
3403	471499.62	1355325.69	Картометрический метод	5.0	-
3404	471497.83	1355325.04	Картометрический метод	5.0	-
3405	471495.33	1355324.12	Картометрический метод	5.0	-
3406	471493.74	1355324.08	Картометрический метод	5.0	-
3407	471491.79	1355324.67	Картометрический метод	5.0	-
3408	471491.48	1355324.76	Картометрический метод	5.0	-
3409	471488.38	1355327.55	Картометрический метод	5.0	-

2. Сведения о характерных точках границ объекта					
Обозначение характерных точек границ	Координаты, м		Метод определения координат характерной точки	Средняя квадратическая погрешность положения характерной точки (Mt), м	Описание обозначения точки на местности (при наличии)
	X	Y			
1	2	3	4	5	6
3410	471484.64	1355332.44	Картометрический метод	5.0	-
3411	471480.21	1355338.15	Картометрический метод	5.0	-
3412	471477.29	1355340.06	Картометрический метод	5.0	-
3413	471471.81	1355342.99	Картометрический метод	5.0	-
3414	471470.29	1355344.69	Картометрический метод	5.0	-
3305	471468.25	1355348.51	Картометрический метод	5.0	-
3415	471791.58	1355340.20	Картометрический метод	5.0	-
3416	471756.43	1355333.52	Картометрический метод	5.0	-
3417	471790.99	1355333.93	Картометрический метод	5.0	-
3418	471804.85	1355333.11	Картометрический метод	5.0	-
3419	471818.31	1355331.01	Картометрический метод	5.0	-
3420	471818.31	1355331.02	Картометрический метод	5.0	-
3421	471818.31	1355331.01	Картометрический метод	5.0	-
3422	471819.56	1355332.47	Картометрический метод	5.0	-
3423	471819.56	1355332.47	Картометрический метод	5.0	-
3424	471831.38	1355333.25	Картометрический метод	5.0	-
3425	471831.39	1355333.26	Картометрический метод	5.0	-
3415	471791.58	1355340.20	Картометрический метод	5.0	-
3426	473869.38	1350891.74	Картометрический метод	5.0	-
3427	473684.63	1350688.71	Картометрический метод	5.0	-
3428	473693.17	1350670.56	Картометрический метод	5.0	-
3429	473721.51	1350703.06	Картометрический метод	5.0	-
3430	473729.20	1350685.77	Картометрический метод	5.0	-
3431	473756.09	1350705.83	Картометрический метод	5.0	-
3432	473877.27	1350840.24	Картометрический метод	5.0	-
3433	473877.27	1350840.24	Картометрический метод	5.0	-

2. Сведения о характерных точках границ объекта					
Обозначение характерных точек границ	Координаты, м		Метод определения координат характерной точки	Средняя квадратическая погрешность положения характерной точки (Mt), м	Описание обозначения точки на местности (при наличии)
	X	Y			
1	2	3	4	5	6
3434	473874.32	1350859.53	Картометрический метод	5.0	-
3426	473869.38	1350891.74	Картометрический метод	5.0	-
3435	473907.76	1349628.11	Картометрический метод	5.0	-
3436	473904.41	1349631.58	Картометрический метод	5.0	-
3437	473894.14	1349666.67	Картометрический метод	5.0	-
3438	473893.37	1349686.75	Картометрический метод	5.0	-
3439	473913.23	1349689.05	Картометрический метод	5.0	-
3440	473891.51	1349758.54	Картометрический метод	5.0	-
3441	473889.54	1349765.81	Картометрический метод	5.0	-
3442	473885.06	1349782.15	Картометрический метод	5.0	-
3443	473884.11	1349781.70	Картометрический метод	5.0	-
3444	473881.23	1349815.09	Картометрический метод	5.0	-
3445	473875.68	1349837.98	Картометрический метод	5.0	-
3446	473868.34	1349866.60	Картометрический метод	5.0	-
3447	473868.33	1349866.59	Картометрический метод	5.0	-
3448	473860.29	1349900.37	Картометрический метод	5.0	-
3449	473852.49	1349934.66	Картометрический метод	5.0	-
3450	473852.25	1349935.69	Картометрический метод	5.0	-
3451	473847.32	1349957.12	Картометрический метод	5.0	-
3452	473844.25	1349963.37	Картометрический метод	5.0	-
3453	473827.34	1349997.81	Картометрический метод	5.0	-
3454	473826.20	1350011.24	Картометрический метод	5.0	-
3455	473824.42	1350032.24	Картометрический метод	5.0	-
3456	473824.04	1350036.78	Картометрический метод	5.0	-
3457	473820.25	1350044.97	Картометрический метод	5.0	-
3458	473810.03	1350067.01	Картометрический метод	5.0	-

2. Сведения о характерных точках границ объекта					
Обозначение характерных точек границ	Координаты, м		Метод определения координат характерной точки	Средняя квадратическая погрешность положения характерной точки (Mt), м	Описание обозначения точки на местности (при наличии)
	X	Y			
1	2	3	4	5	6
3459	473806.28	1350074.98	Картометрический метод	5.0	-
3460	473806.03	1350075.54	Картометрический метод	5.0	-
3461	473803.07	1350082.09	Картометрический метод	5.0	-
3462	473797.58	1350080.78	Картометрический метод	5.0	-
3463	473787.81	1350078.45	Картометрический метод	5.0	-
3464	473791.14	1350071.44	Картометрический метод	5.0	-
3465	473801.58	1350035.24	Картометрический метод	5.0	-
3466	473800.27	1350023.46	Картометрический метод	5.0	-
3467	473800.75	1350019.41	Картометрический метод	5.0	-
3468	473804.86	1350012.08	Картометрический метод	5.0	-
3469	473808.18	1350007.90	Картометрический метод	5.0	-
3470	473809.18	1350005.50	Картометрический метод	5.0	-
3471	473809.82	1349997.26	Картометрический метод	5.0	-
3472	473810.79	1349993.93	Картометрический метод	5.0	-
3473	473814.58	1349990.76	Картометрический метод	5.0	-
3474	473819.28	1349988.24	Картометрический метод	5.0	-
3475	473821.44	1349985.73	Картометрический метод	5.0	-
3476	473823.59	1349979.72	Картометрический метод	5.0	-
3477	473824.92	1349973.51	Картометрический метод	5.0	-
3478	473825.45	1349962.53	Картометрический метод	5.0	-
3479	473831.38	1349952.92	Картометрический метод	5.0	-
3480	473833.72	1349944.96	Картометрический метод	5.0	-
3481	473835.22	1349936.87	Картометрический метод	5.0	-
3482	473834.69	1349924.83	Картометрический метод	5.0	-
3483	473838.07	1349918.11	Картометрический метод	5.0	-
3484	473842.72	1349911.83	Картометрический метод	5.0	-

2. Сведения о характерных точках границ объекта					
Обозначение характерных точек границ	Координаты, м		Метод определения координат характерной точки	Средняя квадратическая погрешность положения характерной точки (Mt), м	Описание обозначения точки на местности (при наличии)
	X	Y			
1	2	3	4	5	6
3485	473844.64	1349907.21	Картометрический метод	5.0	-
3486	473846.83	1349892.28	Картометрический метод	5.0	-
3487	473847.62	1349877.45	Картометрический метод	5.0	-
3488	473846.67	1349873.67	Картометрический метод	5.0	-
3489	473844.64	1349870.12	Картометрический метод	5.0	-
3490	473841.33	1349867.16	Картометрический метод	5.0	-
3491	473835.52	1349858.54	Картометрический метод	5.0	-
3492	473834.57	1349855.62	Картометрический метод	5.0	-
3493	473835.04	1349851.98	Картометрический метод	5.0	-
3494	473841.51	1349842.73	Картометрический метод	5.0	-
3495	473850.58	1349827.02	Картометрический метод	5.0	-
3496	473853.28	1349819.25	Картометрический метод	5.0	-
3497	473854.45	1349810.98	Картометрический метод	5.0	-
3498	473855.22	1349793.93	Картометрический метод	5.0	-
3499	473856.92	1349782.96	Картометрический метод	5.0	-
3500	473859.13	1349777.11	Картометрический метод	5.0	-
3501	473869.25	1349761.06	Картометрический метод	5.0	-
3502	473873.81	1349752.89	Картометрический метод	5.0	-
3503	473874.44	1349750.01	Картометрический метод	5.0	-
3504	473873.21	1349745.21	Картометрический метод	5.0	-
3505	473871.35	1349743.74	Картометрический метод	5.0	-
3506	473867.16	1349741.88	Картометрический метод	5.0	-
3507	473864.18	1349737.34	Картометрический метод	5.0	-
3508	473862.97	1349732.79	Картометрический метод	5.0	-
3509	473864.08	1349728.88	Картометрический метод	5.0	-
3510	473868.28	1349724.67	Картометрический метод	5.0	-

2. Сведения о характерных точках границ объекта					
Обозначение характерных точек границ	Координаты, м		Метод определения координат характерной точки	Средняя квадратическая погрешность положения характерной точки (Mt), м	Описание обозначения точки на местности (при наличии)
	X	Y			
1	2	3	4	5	6
3511	473871.88	1349726.50	Картометрический метод	5.0	-
3512	473873.44	1349726.50	Картометрический метод	5.0	-
3513	473876.55	1349724.84	Картометрический метод	5.0	-
3514	473878.67	1349723.02	Картометрический метод	5.0	-
3515	473878.50	1349721.83	Картометрический метод	5.0	-
3516	473877.08	1349720.66	Картометрический метод	5.0	-
3517	473872.66	1349718.21	Картометрический метод	5.0	-
3518	473870.30	1349716.38	Картометрический метод	5.0	-
3519	473866.89	1349712.09	Картометрический метод	5.0	-
3520	473864.17	1349707.29	Картометрический метод	5.0	-
3521	473863.67	1349704.17	Картометрический метод	5.0	-
3522	473864.22	1349702.38	Картометрический метод	5.0	-
3523	473865.44	1349700.68	Картометрический метод	5.0	-
3524	473868.90	1349697.54	Картометрический метод	5.0	-
3525	473870.82	1349697.05	Картометрический метод	5.0	-
3526	473872.83	1349698.06	Картометрический метод	5.0	-
3527	473876.95	1349701.70	Картометрический метод	5.0	-
3528	473879.64	1349702.94	Картометрический метод	5.0	-
3529	473884.32	1349699.61	Картометрический метод	5.0	-
3530	473886.81	1349696.61	Картометрический метод	5.0	-
3531	473887.74	1349694.75	Картометрический метод	5.0	-
3532	473887.30	1349692.92	Картометрический метод	5.0	-
3533	473879.52	1349687.55	Картометрический метод	5.0	-
3534	473876.93	1349684.98	Картометрический метод	5.0	-
3535	473875.06	1349680.04	Картометрический метод	5.0	-
3536	473874.31	1349674.29	Картометрический метод	5.0	-

2. Сведения о характерных точках границ объекта					
Обозначение характерных точек границ	Координаты, м		Метод определения координат характерной точки	Средняя квадратическая погрешность положения характерной точки (Mt), м	Описание обозначения точки на местности (при наличии)
	X	Y			
1	2	3	4	5	6
3537	473875.18	1349671.02	Картометрический метод	5.0	-
3538	473878.41	1349668.08	Картометрический метод	5.0	-
3539	473882.49	1349665.53	Картометрический метод	5.0	-
3540	473884.60	1349663.34	Картометрический метод	5.0	-
3541	473889.12	1349656.05	Картометрический метод	5.0	-
3542	473892.88	1349648.38	Картометрический метод	5.0	-
3543	473894.38	1349642.92	Картометрический метод	5.0	-
3544	473895.27	1349635.33	Картометрический метод	5.0	-
3545	473895.78	1349627.74	Картометрический метод	5.0	-
3546	473895.17	1349621.28	Картометрический метод	5.0	-
3547	473905.37	1349609.93	Картометрический метод	5.0	-
3548	473904.25	1349608.94	Картометрический метод	5.0	-
3549	473901.36	1349607.32	Картометрический метод	5.0	-
3550	473900.84	1349602.19	Картометрический метод	5.0	-
3551	473900.48	1349599.53	Картометрический метод	5.0	-
3552	473897.99	1349591.77	Картометрический метод	5.0	-
3553	473896.04	1349586.38	Картометрический метод	5.0	-
3554	473895.08	1349579.05	Картометрический метод	5.0	-
3555	473895.68	1349575.90	Картометрический метод	5.0	-
3556	473924.54	1349576.52	Картометрический метод	5.0	-
3557	473926.39	1349601.58	Картометрический метод	5.0	-
3558	473927.69	1349619.23	Картометрический метод	5.0	-
3559	473928.00	1349623.54	Картометрический метод	5.0	-
3560	473921.44	1349623.67	Картометрический метод	5.0	-
3561	473914.77	1349627.88	Картометрический метод	5.0	-
3435	473907.76	1349628.11	Картометрический метод	5.0	-

2. Сведения о характерных точках границ объекта					
Обозначение характерных точек границ	Координаты, м		Метод определения координат характерной точки	Средняя квадратическая погрешность положения характерной точки (Mt), м	Описание обозначения точки на местности (при наличии)
	X	Y			
1	2	3	4	5	6
3562	474013.22	1351784.26	Картометрический метод	5.0	-
3563	473990.44	1351794.68	Картометрический метод	5.0	-
3564	473972.53	1351749.88	Картометрический метод	5.0	-
3565	473993.66	1351746.04	Картометрический метод	5.0	-
3566	473997.41	1351745.51	Картометрический метод	5.0	-
3567	474004.92	1351763.92	Картометрический метод	5.0	-
3568	474002.38	1351765.45	Картометрический метод	5.0	-
3569	474005.90	1351771.33	Картометрический метод	5.0	-
3570	474007.54	1351770.34	Картометрический метод	5.0	-
3562	474013.22	1351784.26	Картометрический метод	5.0	-
3571	477831.72	1353065.11	Картометрический метод	5.0	-
3572	477805.34	1353081.00	Картометрический метод	5.0	-
3573	477816.16	1353119.52	Картометрический метод	5.0	-
3574	477803.05	1353141.84	Картометрический метод	5.0	-
3575	477798.20	1353127.26	Картометрический метод	5.0	-
3576	477798.18	1353121.95	Картометрический метод	5.0	-
3577	477798.18	1353121.43	Картометрический метод	5.0	-
3578	477797.87	1353027.71	Картометрический метод	5.0	-
3579	477834.38	1353025.33	Картометрический метод	5.0	-
3580	477895.99	1353010.18	Картометрический метод	5.0	-
3581	477947.68	1352990.37	Картометрический метод	5.0	-
3582	477953.42	1353013.58	Картометрический метод	5.0	-
3583	477957.73	1353031.04	Картометрический метод	5.0	-
3584	477956.60	1353030.78	Картометрический метод	5.0	-
3585	477893.22	1353044.76	Картометрический метод	5.0	-
3586	477893.21	1353044.76	Картометрический метод	5.0	-

2. Сведения о характерных точках границ объекта					
Обозначение характерных точек границ	Координаты, м		Метод определения координат характерной точки	Средняя квадратическая погрешность положения характерной точки (Mt), м	Описание обозначения точки на местности (при наличии)
	X	Y			
1	2	3	4	5	6
3587	477860.80	1353051.91	Картометрический метод	5.0	-
3588	477860.16	1353049.02	Картометрический метод	5.0	-
3589	477860.16	1353049.02	Картометрический метод	5.0	-
3590	477831.94	1353064.98	Картометрический метод	5.0	-
3571	477831.72	1353065.11	Картометрический метод	5.0	-
3591	479853.46	1345957.06	Картометрический метод	5.0	-
3592	479833.61	1345986.25	Картометрический метод	5.0	-
3593	479808.45	1346002.14	Картометрический метод	5.0	-
3594	479795.71	1346010.10	Картометрический метод	5.0	-
3595	479791.39	1346001.87	Картометрический метод	5.0	-
3596	479817.96	1345987.93	Картометрический метод	5.0	-
3597	479799.36	1345952.51	Картометрический метод	5.0	-
3598	479807.14	1345948.42	Картометрический метод	5.0	-
3599	479806.44	1345945.06	Картометрический метод	5.0	-
3600	479812.23	1345938.97	Картометрический метод	5.0	-
3601	479843.89	1345948.32	Картометрический метод	5.0	-
3602	479844.69	1345917.50	Картометрический метод	5.0	-
3603	479830.08	1345912.83	Картометрический метод	5.0	-
3604	479821.02	1345903.59	Картометрический метод	5.0	-
3605	479809.46	1345888.33	Картометрический метод	5.0	-
3606	479808.40	1345882.42	Картометрический метод	5.0	-
3607	479809.65	1345882.13	Картометрический метод	5.0	-
3608	479805.39	1345865.62	Картометрический метод	5.0	-
3609	479799.11	1345838.65	Картометрический метод	5.0	-
3610	479780.31	1345825.04	Картометрический метод	5.0	-
3611	479747.79	1345820.27	Картометрический метод	5.0	-

2. Сведения о характерных точках границ объекта					
Обозначение характерных точек границ	Координаты, м		Метод определения координат характерной точки	Средняя квадратическая погрешность положения характерной точки (Mt), м	Описание обозначения точки на местности (при наличии)
	X	Y			
1	2	3	4	5	6
3612	479749.83	1345828.87	Картометрический метод	5.0	-
3613	479724.23	1345822.23	Картометрический метод	5.0	-
3614	479711.36	1345822.12	Картометрический метод	5.0	-
3615	479684.97	1345821.91	Картометрический метод	5.0	-
3616	479679.31	1345823.38	Картометрический метод	5.0	-
3617	479673.27	1345837.42	Картометрический метод	5.0	-
3618	479689.83	1345855.66	Картометрический метод	5.0	-
3619	479697.78	1345871.82	Картометрический метод	5.0	-
3620	479702.17	1345891.05	Картометрический метод	5.0	-
3621	479699.12	1345915.35	Картометрический метод	5.0	-
3622	479704.08	1345919.23	Картометрический метод	5.0	-
3623	479709.02	1345923.19	Картометрический метод	5.0	-
3624	479722.21	1345933.38	Картометрический метод	5.0	-
3625	479707.81	1345938.36	Картометрический метод	5.0	-
3626	479718.41	1345958.61	Картометрический метод	5.0	-
3627	479662.97	1346000.64	Картометрический метод	5.0	-
3628	479642.37	1346003.42	Картометрический метод	5.0	-
3629	479601.83	1345977.60	Картометрический метод	5.0	-
3630	479594.12	1346046.53	Картометрический метод	5.0	-
3631	479517.99	1345982.57	Картометрический метод	5.0	-
3632	479507.80	1346008.75	Картометрический метод	5.0	-
3633	479505.52	1346015.59	Картометрический метод	5.0	-
3634	479506.28	1346023.26	Картометрический метод	5.0	-
3635	479517.17	1346046.92	Картометрический метод	5.0	-
3636	479517.55	1346069.55	Картометрический метод	5.0	-
3637	479517.55	1346069.55	Картометрический метод	5.0	-

2. Сведения о характерных точках границ объекта					
Обозначение характерных точек границ	Координаты, м		Метод определения координат характерной точки	Средняя квадратическая погрешность положения характерной точки (Mt), м	Описание обозначения точки на местности (при наличии)
	X	Y			
1	2	3	4	5	6
3638	479504.71	1346037.21	Картометрический метод	5.0	-
3639	479469.39	1346024.26	Картометрический метод	5.0	-
3640	479469.44	1346019.01	Картометрический метод	5.0	-
3641	479472.22	1346008.90	Картометрический метод	5.0	-
3642	479476.45	1345998.92	Картометрический метод	5.0	-
3643	479483.13	1345986.89	Картометрический метод	5.0	-
3644	479491.00	1345975.60	Картометрический метод	5.0	-
3645	479494.11	1345972.43	Картометрический метод	5.0	-
3646	479497.73	1345969.98	Картометрический метод	5.0	-
3647	479500.56	1345969.76	Картометрический метод	5.0	-
3648	479505.48	1345970.07	Картометрический метод	5.0	-
3649	479509.75	1345966.61	Картометрический метод	5.0	-
3650	479511.19	1345958.74	Картометрический метод	5.0	-
3651	479513.17	1345952.52	Картометрический метод	5.0	-
3652	479519.05	1345935.77	Картометрический метод	5.0	-
3653	479520.27	1345935.81	Картометрический метод	5.0	-
3654	479520.28	1345935.81	Картометрический метод	5.0	-
3655	479584.23	1345937.80	Картометрический метод	5.0	-
3656	479584.23	1345937.80	Картометрический метод	5.0	-
3657	479586.33	1345944.43	Картометрический метод	5.0	-
3658	479586.66	1345945.47	Картометрический метод	5.0	-
3659	479590.50	1345951.59	Картометрический метод	5.0	-
3660	479595.88	1345956.34	Картометрический метод	5.0	-
3661	479604.86	1345961.52	Картометрический метод	5.0	-
3662	479614.32	1345965.19	Картометрический метод	5.0	-
3663	479621.85	1345967.29	Картометрический метод	5.0	-

2. Сведения о характерных точках границ объекта					
Обозначение характерных точек границ	Координаты, м		Метод определения координат характерной точки	Средняя квадратическая погрешность положения характерной точки (Mt), м	Описание обозначения точки на местности (при наличии)
	X	Y			
1	2	3	4	5	6
3664	479624.33	1345967.93	Картометрический метод	5.0	-
3665	479629.43	1345969.25	Картометрический метод	5.0	-
3666	479633.94	1345970.29	Картометрический метод	5.0	-
3667	479638.47	1345971.09	Картометрический метод	5.0	-
3668	479642.17	1345970.86	Картометрический метод	5.0	-
3669	479643.11	1345970.80	Картометрический метод	5.0	-
3670	479647.53	1345968.68	Картометрический метод	5.0	-
3671	479650.08	1345966.29	Картометрический метод	5.0	-
3672	479653.22	1345961.72	Картометрический метод	5.0	-
3673	479654.24	1345959.46	Картометрический метод	5.0	-
3674	479655.33	1345957.05	Картометрический метод	5.0	-
3675	479658.55	1345947.49	Картометрический метод	5.0	-
3676	479660.24	1345942.05	Картометрический метод	5.0	-
3677	479661.20	1345938.96	Картометрический метод	5.0	-
3678	479661.21	1345938.95	Картометрический метод	5.0	-
3679	479664.08	1345930.53	Картометрический метод	5.0	-
3680	479665.15	1345929.10	Картометрический метод	5.0	-
3681	479667.41	1345926.09	Картометрический метод	5.0	-
3682	479670.90	1345921.69	Картометрический метод	5.0	-
3683	479674.61	1345913.32	Картометрический метод	5.0	-
3684	479676.19	1345908.59	Картометрический метод	5.0	-
3685	479677.53	1345904.55	Картометрический метод	5.0	-
3686	479679.13	1345897.83	Картометрический метод	5.0	-
3687	479679.13	1345897.82	Картометрический метод	5.0	-
3688	479679.93	1345891.09	Картометрический метод	5.0	-
3689	479679.63	1345886.63	Картометрический метод	5.0	-

2. Сведения о характерных точках границ объекта					
Обозначение характерных точек границ	Координаты, м		Метод определения координат характерной точки	Средняя квадратическая погрешность положения характерной точки (Mt), м	Описание обозначения точки на местности (при наличии)
	X	Y			
1	2	3	4	5	6
3690	479679.50	1345884.73	Картометрический метод	5.0	-
3691	479677.53	1345878.37	Картометрический метод	5.0	-
3692	479677.53	1345878.37	Картометрический метод	5.0	-
3693	479677.25	1345877.86	Картометрический метод	5.0	-
3694	479673.82	1345871.67	Картометрический метод	5.0	-
3695	479669.42	1345865.66	Картометрический метод	5.0	-
3696	479666.68	1345862.99	Картометрический метод	5.0	-
3697	479664.76	1345861.13	Картометрический метод	5.0	-
3698	479662.00	1345858.77	Картометрический метод	5.0	-
3699	479659.75	1345856.84	Картометрический метод	5.0	-
3700	479656.89	1345853.12	Картометрический метод	5.0	-
3701	479655.33	1345849.77	Картометрический метод	5.0	-
3702	479654.41	1345846.41	Картометрический метод	5.0	-
3703	479654.26	1345844.26	Картометрический метод	5.0	-
3704	479653.94	1345839.67	Картометрический метод	5.0	-
3705	479654.23	1345836.58	Картометрический метод	5.0	-
3706	479654.63	1345832.47	Картометрический метод	5.0	-
3707	479656.15	1345827.65	Картометрический метод	5.0	-
3708	479656.89	1345825.29	Картометрический метод	5.0	-
3709	479660.23	1345819.64	Картометрический метод	5.0	-
3710	479661.62	1345817.30	Картометрический метод	5.0	-
3711	479667.40	1345810.18	Картометрический метод	5.0	-
3712	479669.98	1345807.16	Картометрический метод	5.0	-
3713	479670.47	1345806.58	Картометрический метод	5.0	-
3714	479670.47	1345806.58	Картометрический метод	5.0	-
3715	479673.51	1345803.87	Картометрический метод	5.0	-

2. Сведения о характерных точках границ объекта					
Обозначение характерных точек границ	Координаты, м		Метод определения координат характерной точки	Средняя квадратическая погрешность положения характерной точки (Mt), м	Описание обозначения точки на местности (при наличии)
	X	Y			
1	2	3	4	5	6
3716	479673.87	1345803.54	Картометрический метод	5.0	-
3717	479674.98	1345803.02	Картометрический метод	5.0	-
3718	479676.61	1345802.25	Картометрический метод	5.0	-
3719	479681.75	1345801.28	Картометрический метод	5.0	-
3720	479686.92	1345801.18	Картометрический метод	5.0	-
3721	479686.93	1345801.18	Картометрический метод	5.0	-
3722	479697.26	1345802.25	Картометрический метод	5.0	-
3723	479702.86	1345803.10	Картометрический метод	5.0	-
3724	479710.50	1345804.27	Картометрический метод	5.0	-
3725	479713.70	1345804.67	Картометрический метод	5.0	-
3726	479723.80	1345805.93	Картометрический метод	5.0	-
3727	479733.28	1345806.47	Картометрический метод	5.0	-
3728	479742.78	1345806.86	Картометрический метод	5.0	-
3729	479742.79	1345806.86	Картометрический метод	5.0	-
3730	479756.97	1345806.97	Картометрический метод	5.0	-
3731	479766.91	1345807.02	Картометрический метод	5.0	-
3732	479771.16	1345807.04	Картометрический метод	5.0	-
3733	479771.17	1345807.04	Картометрический метод	5.0	-
3734	479780.58	1345808.57	Картометрический метод	5.0	-
3735	479789.79	1345811.83	Картометрический метод	5.0	-
3736	479797.20	1345815.61	Картометрический метод	5.0	-
3737	479797.20	1345815.61	Картометрический метод	5.0	-
3738	479803.78	1345820.52	Картометрический метод	5.0	-
3739	479803.78	1345820.52	Картометрический метод	5.0	-
3740	479807.85	1345824.55	Картометрический метод	5.0	-
3741	479810.13	1345827.42	Картометрический метод	5.0	-

2. Сведения о характерных точках границ объекта					
Обозначение характерных точек границ	Координаты, м		Метод определения координат характерной точки	Средняя квадратическая погрешность положения характерной точки (Mt), м	Описание обозначения точки на местности (при наличии)
	X	Y			
1	2	3	4	5	6
3742	479811.28	1345828.86	Картометрический метод	5.0	-
3743	479811.28	1345828.86	Картометрический метод	5.0	-
3744	479814.07	1345833.37	Картометрический метод	5.0	-
3745	479816.01	1345837.73	Картометрический метод	5.0	-
3746	479818.35	1345842.98	Картометрический метод	5.0	-
3747	479819.70	1345848.19	Картометрический метод	5.0	-
3748	479820.29	1345853.57	Картометрический метод	5.0	-
3749	479821.11	1345864.41	Картометрический метод	5.0	-
3750	479822.96	1345871.37	Картометрический метод	5.0	-
3751	479825.18	1345875.56	Картометрический метод	5.0	-
3752	479827.21	1345879.41	Картометрический метод	5.0	-
3753	479829.37	1345882.18	Картометрический метод	5.0	-
3754	479832.81	1345886.60	Картометрический метод	5.0	-
3755	479835.69	1345889.47	Картометрический метод	5.0	-
3756	479837.34	1345891.09	Картометрический метод	5.0	-
3757	479840.49	1345893.43	Картометрический метод	5.0	-
3758	479843.46	1345895.63	Картометрический метод	5.0	-
3759	479846.71	1345895.99	Картометрический метод	5.0	-
3760	479849.95	1345896.35	Картометрический метод	5.0	-
3761	479860.10	1345918.71	Картометрический метод	5.0	-
3762	479859.58	1345923.19	Картометрический метод	5.0	-
3763	479856.73	1345947.90	Картометрический метод	5.0	-
3764	479856.12	1345953.14	Картометрический метод	5.0	-
3591	479853.46	1345957.06	Картометрический метод	5.0	-
3765	479746.32	1345600.39	Картометрический метод	5.0	-
3766	479738.17	1345605.77	Картометрический метод	5.0	-

2. Сведения о характерных точках границ объекта					
Обозначение характерных точек границ	Координаты, м		Метод определения координат характерной точки	Средняя квадратическая погрешность положения характерной точки (Mt), м	Описание обозначения точки на местности (при наличии)
	X	Y			
1	2	3	4	5	6
3767	479728.13	1345611.66	Картометрический метод	5.0	-
3768	479718.08	1345617.56	Картометрический метод	5.0	-
3769	479714.54	1345619.87	Картометрический метод	5.0	-
3770	479709.94	1345622.87	Картометрический метод	5.0	-
3771	479702.28	1345628.81	Картометрический метод	5.0	-
3772	479697.62	1345633.42	Картометрический метод	5.0	-
3773	479696.99	1345634.37	Картометрический метод	5.0	-
3774	479695.00	1345637.33	Картометрический метод	5.0	-
3775	479693.28	1345641.72	Картометрический метод	5.0	-
3776	479690.64	1345650.96	Картометрический метод	5.0	-
3777	479689.34	1345653.81	Картометрический метод	5.0	-
3778	479688.04	1345656.64	Картометрический метод	5.0	-
3779	479683.69	1345663.02	Картометрический метод	5.0	-
3780	479683.69	1345663.02	Картометрический метод	5.0	-
3781	479683.33	1345663.50	Картометрический метод	5.0	-
3782	479679.01	1345669.18	Картометрический метод	5.0	-
3783	479670.65	1345677.69	Картометрический метод	5.0	-
3784	479670.29	1345678.08	Картометрический метод	5.0	-
3785	479662.42	1345686.50	Картометрический метод	5.0	-
3786	479658.09	1345693.90	Картометрический метод	5.0	-
3787	479656.71	1345698.37	Картометрический метод	5.0	-
3788	479655.60	1345701.99	Картометрический метод	5.0	-
3789	479654.83	1345706.91	Картометрический метод	5.0	-
3790	479653.99	1345712.33	Картометрический метод	5.0	-
3791	479652.84	1345719.66	Картометрический метод	5.0	-
3792	479650.44	1345737.39	Картометрический метод	5.0	-

2. Сведения о характерных точках границ объекта					
Обозначение характерных точек границ	Координаты, м		Метод определения координат характерной точки	Средняя квадратическая погрешность положения характерной точки (Mt), м	Описание обозначения точки на местности (при наличии)
	X	Y			
1	2	3	4	5	6
3793	479649.01	1345751.20	Картометрический метод	5.0	-
3794	479647.31	1345765.02	Картометрический метод	5.0	-
3795	479646.31	1345768.98	Картометрический метод	5.0	-
3796	479645.35	1345772.75	Картометрический метод	5.0	-
3797	479644.33	1345775.33	Картометрический метод	5.0	-
3798	479642.40	1345780.19	Картометрический метод	5.0	-
3799	479636.09	1345792.32	Картометрический метод	5.0	-
3800	479634.95	1345794.51	Картометрический метод	5.0	-
3801	479631.71	1345800.14	Картометрический метод	5.0	-
3802	479625.40	1345811.10	Картометрический метод	5.0	-
3803	479601.14	1345797.53	Картометрический метод	5.0	-
3804	479602.15	1345795.80	Картометрический метод	5.0	-
3805	479622.36	1345743.29	Картометрический метод	5.0	-
3806	479630.07	1345723.24	Картометрический метод	5.0	-
3807	479630.72	1345708.04	Картометрический метод	5.0	-
3808	479591.10	1345726.21	Картометрический метод	5.0	-
3809	479594.41	1345707.35	Картометрический метод	5.0	-
3810	479596.11	1345697.45	Картометрический метод	5.0	-
3811	479596.15	1345697.43	Картометрический метод	5.0	-
3812	479600.07	1345695.86	Картометрический метод	5.0	-
3813	479611.88	1345691.14	Картометрический метод	5.0	-
3814	479621.83	1345687.17	Картометрический метод	5.0	-
3815	479635.51	1345681.70	Картометрический метод	5.0	-
3816	479636.35	1345681.36	Картометрический метод	5.0	-
3817	479634.82	1345674.00	Картометрический метод	5.0	-
3818	479635.54	1345673.69	Картометрический метод	5.0	-

2. Сведения о характерных точках границ объекта					
Обозначение характерных точек границ	Координаты, м		Метод определения координат характерной точки	Средняя квадратическая погрешность положения характерной точки (Mt), м	Описание обозначения точки на местности (при наличии)
	X	Y			
1	2	3	4	5	6
3819	479650.91	1345666.02	Картометрический метод	5.0	-
3820	479673.25	1345631.18	Картометрический метод	5.0	-
3821	479683.48	1345619.59	Картометрический метод	5.0	-
3822	479709.07	1345599.53	Картометрический метод	5.0	-
3823	479731.16	1345578.33	Картометрический метод	5.0	-
3824	479738.99	1345583.85	Картометрический метод	5.0	-
3825	479741.80	1345575.87	Картометрический метод	5.0	-
3826	479744.67	1345546.21	Картометрический метод	5.0	-
3827	479744.46	1345529.73	Картометрический метод	5.0	-
3828	479745.11	1345520.83	Картометрический метод	5.0	-
3829	479746.01	1345516.77	Картометрический метод	5.0	-
3830	479747.23	1345513.37	Картометрический метод	5.0	-
3831	479763.48	1345490.90	Картометрический метод	5.0	-
3832	479778.30	1345484.98	Картометрический метод	5.0	-
3833	479797.28	1345490.36	Картометрический метод	5.0	-
3834	479807.42	1345495.20	Картометрический метод	5.0	-
3835	479818.00	1345501.07	Картометрический метод	5.0	-
3836	479834.33	1345491.23	Картометрический метод	5.0	-
3837	479837.84	1345505.40	Картометрический метод	5.0	-
3838	479870.19	1345568.45	Картометрический метод	5.0	-
3839	479905.11	1345551.31	Картометрический метод	5.0	-
3840	479926.15	1345544.98	Картометрический метод	5.0	-
3841	479928.52	1345561.54	Картометрический метод	5.0	-
3842	479904.12	1345600.48	Картометрический метод	5.0	-
3843	479889.69	1345620.06	Картометрический метод	5.0	-
3844	479889.68	1345620.05	Картометрический метод	5.0	-

2. Сведения о характерных точках границ объекта					
Обозначение характерных точек границ	Координаты, м		Метод определения координат характерной точки	Средняя квадратическая погрешность положения характерной точки (Mt), м	Описание обозначения точки на местности (при наличии)
	X	Y			
1	2	3	4	5	6
3845	479887.59	1345618.83	Картометрический метод	5.0	-
3846	479884.08	1345616.79	Картометрический метод	5.0	-
3847	479881.78	1345615.29	Картометрический метод	5.0	-
3848	479878.63	1345613.23	Картометрический метод	5.0	-
3849	479868.84	1345606.38	Картометрический метод	5.0	-
3850	479859.27	1345599.22	Картометрический метод	5.0	-
3851	479853.53	1345594.32	Картометрический метод	5.0	-
3852	479848.21	1345588.90	Картометрический метод	5.0	-
3853	479839.47	1345578.63	Картометрический метод	5.0	-
3854	479834.54	1345571.70	Картометрический метод	5.0	-
3855	479831.73	1345567.73	Картометрический метод	5.0	-
3856	479827.38	1345559.97	Картометрический метод	5.0	-
3857	479821.75	1345548.54	Картометрический метод	5.0	-
3858	479819.67	1345544.31	Картометрический метод	5.0	-
3859	479816.14	1345537.12	Картометрический метод	5.0	-
3860	479813.53	1345531.76	Картометрический метод	5.0	-
3861	479812.37	1345529.37	Картометрический метод	5.0	-
3862	479811.00	1345526.57	Картометрический метод	5.0	-
3863	479808.58	1345521.63	Картометрический метод	5.0	-
3864	479807.13	1345519.59	Картометрический метод	5.0	-
3865	479805.15	1345517.98	Картометрический метод	5.0	-
3866	479805.15	1345517.98	Картометрический метод	5.0	-
3867	479804.55	1345517.67	Картометрический метод	5.0	-
3868	479800.38	1345515.54	Картометрический метод	5.0	-
3869	479796.09	1345513.87	Картометрический метод	5.0	-
3870	479793.70	1345512.94	Картометрический метод	5.0	-

2. Сведения о характерных точках границ объекта					
Обозначение характерных точек границ	Координаты, м		Метод определения координат характерной точки	Средняя квадратическая погрешность положения характерной точки (Mt), м	Описание обозначения точки на местности (при наличии)
	X	Y			
1	2	3	4	5	6
3871	479790.55	1345512.25	Картометрический метод	5.0	-
3872	479786.98	1345511.48	Картометрический метод	5.0	-
3873	479782.45	1345511.58	Картометрический метод	5.0	-
3874	479781.82	1345511.67	Картометрический метод	5.0	-
3875	479780.17	1345511.91	Картометрический метод	5.0	-
3876	479778.47	1345512.15	Картометрический метод	5.0	-
3877	479777.89	1345512.23	Картометрический метод	5.0	-
3878	479775.68	1345512.78	Картометрический метод	5.0	-
3879	479773.26	1345514.04	Картометрический метод	5.0	-
3880	479773.26	1345514.04	Картометрический метод	5.0	-
3881	479771.35	1345516.20	Картометрический метод	5.0	-
3882	479769.58	1345519.65	Картометрический метод	5.0	-
3883	479767.66	1345523.37	Картометрический метод	5.0	-
3884	479765.82	1345530.94	Картометрический метод	5.0	-
3885	479765.33	1345534.95	Картометрический метод	5.0	-
3886	479764.57	1345541.26	Картометрический метод	5.0	-
3887	479763.43	1345551.58	Картометрический метод	5.0	-
3888	479762.43	1345562.52	Картометрический метод	5.0	-
3889	479762.24	1345564.57	Картометрический метод	5.0	-
3890	479761.74	1345569.95	Картометрический метод	5.0	-
3891	479761.03	1345577.57	Картометрический метод	5.0	-
3892	479760.53	1345579.84	Картометрический метод	5.0	-
3893	479759.60	1345584.08	Картометрический метод	5.0	-
3894	479756.68	1345590.14	Картометрический метод	5.0	-
3895	479753.84	1345593.79	Картометрический метод	5.0	-
3896	479746.32	1345600.38	Картометрический метод	5.0	-

2. Сведения о характерных точках границ объекта					
Обозначение характерных точек границ	Координаты, м		Метод определения координат характерной точки	Средняя квадратическая погрешность положения характерной точки (Mt), м	Описание обозначения точки на местности (при наличии)
	X	Y			
1	2	3	4	5	6
3765	479746.32	1345600.39	Картометрический метод	5.0	-
3897	484252.50	1349915.10	Картометрический метод	5.0	-
3898	484246.68	1349920.17	Картометрический метод	5.0	-
3899	484251.93	1349926.20	Картометрический метод	5.0	-
3900	484219.75	1349943.66	Картометрический метод	5.0	-
3901	484219.75	1349943.66	Картометрический метод	5.0	-
3902	484216.80	1349943.98	Картометрический метод	5.0	-
3903	484216.66	1349943.99	Картометрический метод	5.0	-
3904	484191.94	1349946.65	Картометрический метод	5.0	-
3905	484178.86	1349942.22	Картометрический метод	5.0	-
3906	484155.79	1349934.42	Картометрический метод	5.0	-
3907	484147.00	1349930.48	Картометрический метод	5.0	-
3908	484123.21	1349919.81	Картометрический метод	5.0	-
3909	484100.63	1349907.62	Картометрический метод	5.0	-
3910	484092.89	1349907.38	Картометрический метод	5.0	-
3911	484092.78	1349907.37	Картометрический метод	5.0	-
3912	484086.88	1349907.19	Картометрический метод	5.0	-
3913	484214.44	1349772.59	Картометрический метод	5.0	-
3914	484228.86	1349757.17	Картометрический метод	5.0	-
3915	484227.35	1349746.11	Картометрический метод	5.0	-
3916	484252.37	1349727.59	Картометрический метод	5.0	-
3917	484260.01	1349721.75	Картометрический метод	5.0	-
3918	484265.91	1349758.87	Картометрический метод	5.0	-
3919	484271.00	1349785.40	Картометрический метод	5.0	-
3920	484273.61	1349799.36	Картометрический метод	5.0	-
3921	484274.61	1349801.22	Картометрический метод	5.0	-

2. Сведения о характерных точках границ объекта					
Обозначение характерных точек границ	Координаты, м		Метод определения координат характерной точки	Средняя квадратическая погрешность положения характерной точки (Mt), м	Описание обозначения точки на местности (при наличии)
	X	Y			
1	2	3	4	5	6
3922	484279.90	1349901.73	Картометрический метод	5.0	-
3923	484273.14	1349907.86	Картометрический метод	5.0	-
3924	484267.12	1349913.19	Картометрический метод	5.0	-
3925	484261.77	1349907.04	Картометрический метод	5.0	-
3897	484252.50	1349915.10	Картометрический метод	5.0	-
3926	484330.97	1348783.63	Картометрический метод	5.0	-
3927	484237.93	1348736.45	Картометрический метод	5.0	-
3928	484252.27	1348708.03	Картометрический метод	5.0	-
3929	484260.48	1348712.17	Картометрический метод	5.0	-
3930	484334.14	1348749.52	Картометрический метод	5.0	-
3931	484337.46	1348749.59	Картометрический метод	5.0	-
3932	484337.13	1348767.33	Картометрический метод	5.0	-
3926	484330.97	1348783.63	Картометрический метод	5.0	-
3933	489122.16	1349830.82	Картометрический метод	5.0	-
3934	489119.09	1349839.15	Картометрический метод	5.0	-
3935	489118.53	1349840.52	Картометрический метод	5.0	-
3936	489104.94	1349870.38	Картометрический метод	5.0	-
3937	489101.66	1349877.73	Картометрический метод	5.0	-
3938	489097.91	1349887.75	Картометрический метод	5.0	-
3939	489097.44	1349889.60	Картометрический метод	5.0	-
3940	489097.01	1349894.36	Картометрический метод	5.0	-
3941	489098.09	1349905.29	Картометрический метод	5.0	-
3942	489100.10	1349913.60	Картометрический метод	5.0	-
3943	489094.53	1349915.28	Картометрический метод	5.0	-
3944	489096.23	1349918.32	Картометрический метод	5.0	-
3945	489087.43	1349919.94	Картометрический метод	5.0	-

2. Сведения о характерных точках границ объекта					
Обозначение характерных точек границ	Координаты, м		Метод определения координат характерной точки	Средняя квадратическая погрешность положения характерной точки (Mt), м	Описание обозначения точки на местности (при наличии)
	X	Y			
1	2	3	4	5	6
3946	489081.15	1349920.29	Картометрический метод	5.0	-
3947	489081.15	1349920.29	Картометрический метод	5.0	-
3948	489078.32	1349908.65	Картометрический метод	5.0	-
3949	489077.67	1349902.08	Картометрический метод	5.0	-
3950	489076.92	1349894.44	Картометрический метод	5.0	-
3951	489076.92	1349894.44	Картометрический метод	5.0	-
3952	489077.66	1349886.24	Картометрический метод	5.0	-
3953	489077.66	1349886.23	Картометрический метод	5.0	-
3954	489078.01	1349884.85	Картометрический метод	5.0	-
3955	489078.79	1349881.78	Картометрический метод	5.0	-
3956	489080.54	1349877.10	Картометрический метод	5.0	-
3957	489080.61	1349876.92	Картометрический метод	5.0	-
3958	489083.14	1349870.14	Картометрический метод	5.0	-
3959	489086.70	1349862.16	Картометрический метод	5.0	-
3960	489086.70	1349862.16	Картометрический метод	5.0	-
3961	489092.26	1349849.96	Картометрический метод	5.0	-
3962	489100.33	1349832.24	Картометрический метод	5.0	-
3963	489103.39	1349823.96	Картометрический метод	5.0	-
3964	489106.88	1349811.25	Картометрический метод	5.0	-
3965	489110.87	1349796.17	Картометрический метод	5.0	-
3966	489116.72	1349779.55	Картометрический метод	5.0	-
3967	489118.16	1349773.97	Картометрический метод	5.0	-
3968	489119.53	1349764.83	Картометрический метод	5.0	-
3969	489119.74	1349763.45	Картометрический метод	5.0	-
3970	489119.74	1349763.36	Картометрический метод	5.0	-
3971	489119.84	1349754.06	Картометрический метод	5.0	-

2. Сведения о характерных точках границ объекта					
Обозначение характерных точек границ	Координаты, м		Метод определения координат характерной точки	Средняя квадратическая погрешность положения характерной точки (Mt), м	Описание обозначения точки на местности (при наличии)
	X	Y			
1	2	3	4	5	6
3972	489119.82	1349753.86	Картометрический метод	5.0	-
3973	489119.52	1349751.29	Картометрический метод	5.0	-
3974	489119.34	1349749.68	Картометрический метод	5.0	-
3975	489119.26	1349749.22	Картометрический метод	5.0	-
3976	489119.25	1349749.18	Картометрический метод	5.0	-
3977	489119.16	1349748.68	Картометрический метод	5.0	-
3978	489116.86	1349739.75	Картометрический метод	5.0	-
3979	489138.17	1349742.31	Картометрический метод	5.0	-
3980	489138.33	1349742.92	Картометрический метод	5.0	-
3981	489138.53	1349743.68	Картометрический метод	5.0	-
3982	489138.86	1349745.24	Картометрический метод	5.0	-
3983	489139.04	1349746.27	Картометрический метод	5.0	-
3984	489139.20	1349747.38	Картометрический метод	5.0	-
3985	489139.71	1349751.76	Картометрический метод	5.0	-
3986	489139.84	1349754.16	Картометрический метод	5.0	-
3987	489139.74	1349763.66	Картометрический метод	5.0	-
3988	489139.52	1349766.42	Картометрический метод	5.0	-
3989	489137.94	1349776.95	Картометрический метод	5.0	-
3990	489137.86	1349777.44	Картометрический метод	5.0	-
3991	489137.52	1349778.98	Картометрический метод	5.0	-
3992	489136.08	1349784.56	Картометрический метод	5.0	-
3993	489135.58	1349786.19	Картометрический метод	5.0	-
3994	489130.00	1349802.05	Картометрический метод	5.0	-
3995	489126.19	1349816.46	Картометрический метод	5.0	-
3996	489122.67	1349829.25	Картометрический метод	5.0	-
3933	489122.16	1349830.82	Картометрический метод	5.0	-

3. Сведения о характерных точках части (частей) границы объекта

Обозначение характерных точек части границы	Координаты, м		Метод определения координат характерной точки	Средняя квадратическая погрешность положения характерной точки (Mt), м	Описание обозначения точки на местности (при наличии)
	X	Y			
1	2	3	4	5	6
-	-	-	-	-	-

Раздел 3

Сведения о местоположении измененных (уточненных) границ объекта

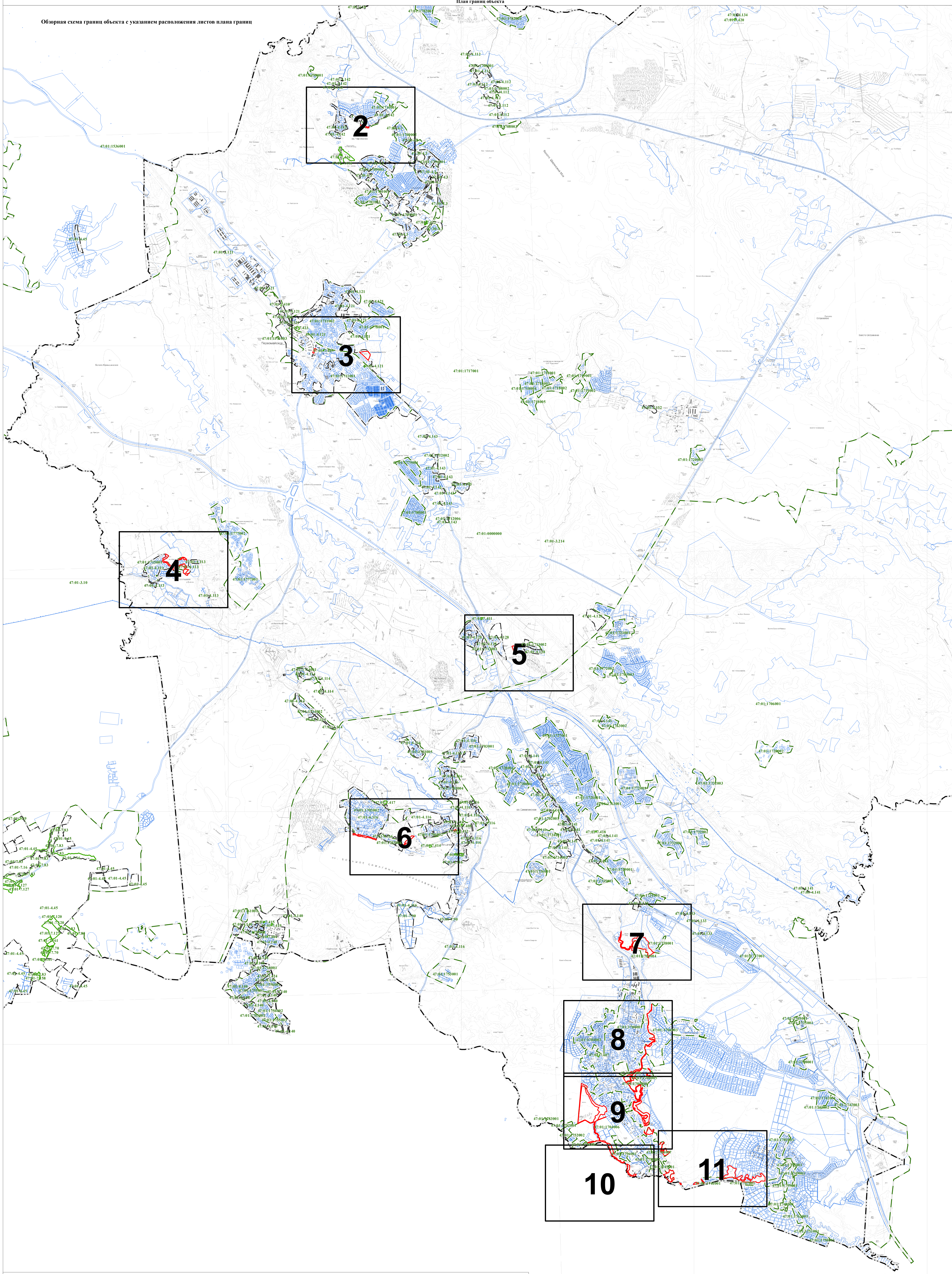
1. Система координат -

2. Сведения о характерных точках границ объекта

Обозначение характерных точек границ	Существующие координаты, м		Измененные (уточненные) координаты, м		Метод определения координат характерной точки	Средняя квадратическая погрешность положения характерной точки (M _t), м	Описание обозначения точки на местности (при наличии)
	X	Y	X	Y			
1	2	3	4	5	6	7	8
-	-	-	-	-	-	-	

3. Сведения о характерных точках части (частей) границы объекта

Обозначение характерных точек части границы	Существующие координаты, м		Измененные (уточненные) координаты, м		Метод определения координат характерной точки	Средняя квадратическая погрешность положения характерной точки (M _t), м	Описание обозначения точки на местности (при наличии)
	X	Y	X	Y			
1	2	3	4	5	6	7	8
-	-	-	-	-	-	-	



Масштаб 1:25000

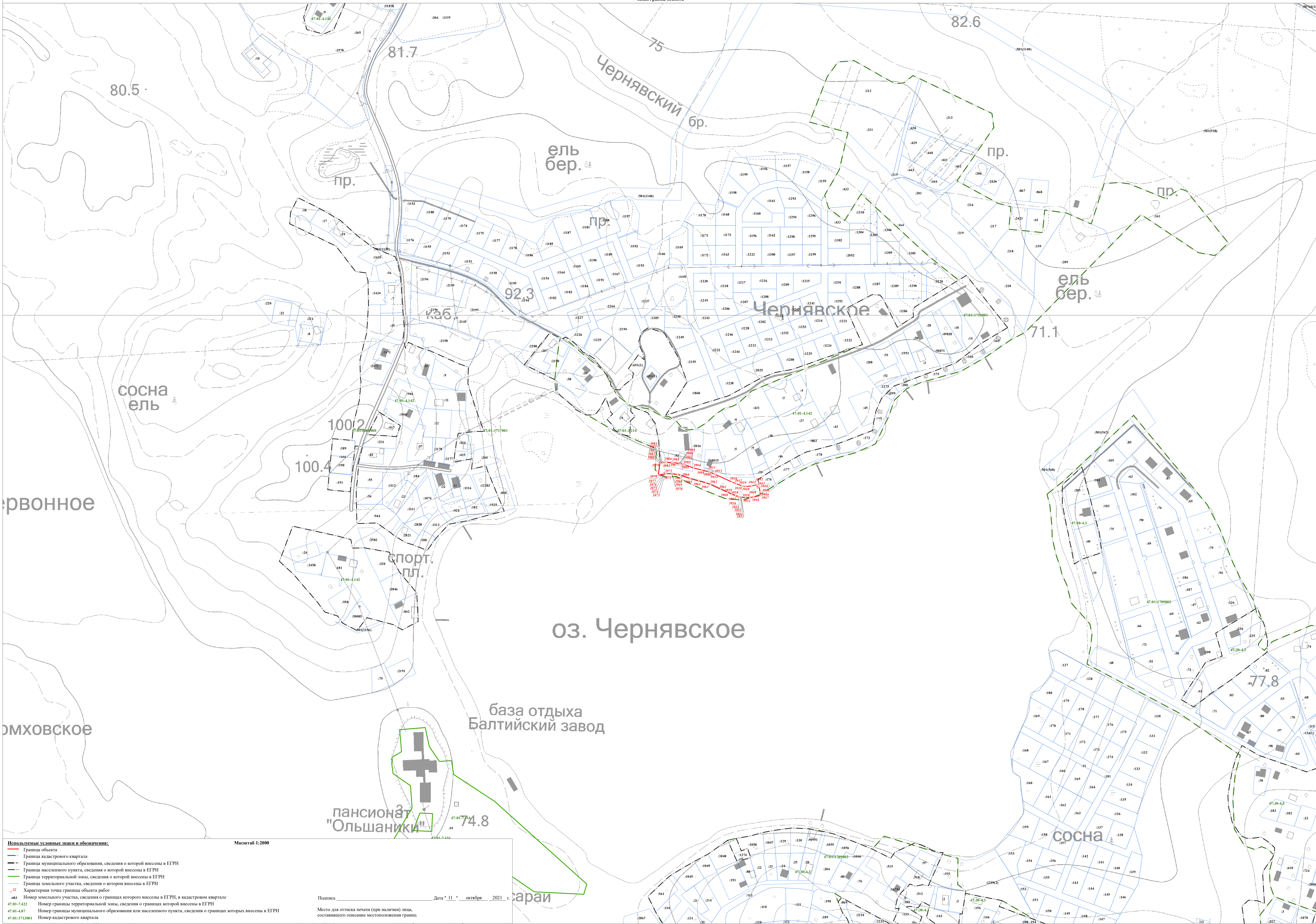
Используемые условные знаки и обозначения:

- Граница объекта
- Граница кадастрового квартала
- Граница муниципального образования, сведения о которой внесены в ЕГРН
- Граница населенного пункта, сведения о которой внесены в ЕГРН
- Граница территориальной зоны, сведения о которой внесены в ЕГРН
- Граница земельного участка, сведения о котором внесены в ЕГРН

47-01-7422 Номер границы территориальной зоны, сведения о границах которой внесены в ЕГРН
 47-01-487 Номер границы муниципального образования или населенного пункта, сведения о границах которых внесены в ЕГРН
 47-01-1713001 Номер кадастрового квартала

Подпись _____ Дата " 11 " октября 2021 г.

Место для оттиска печати (при наличии) лица, составившего описание местоположения границ



Используемые условные знаки и обозначения:

- Граница объекта
- Граница кадастрового квартала
- Граница муниципального образования, сведения о которой внесены в ЕГРН
- Граница населенного пункта, сведения о которой внесены в ЕГРН
- Граница территориальной зоны, сведения о которой внесены в ЕГРН
- Граница земельного участка, сведения о котором внесены в ЕГРН
- Характерная точка границы объекта работ

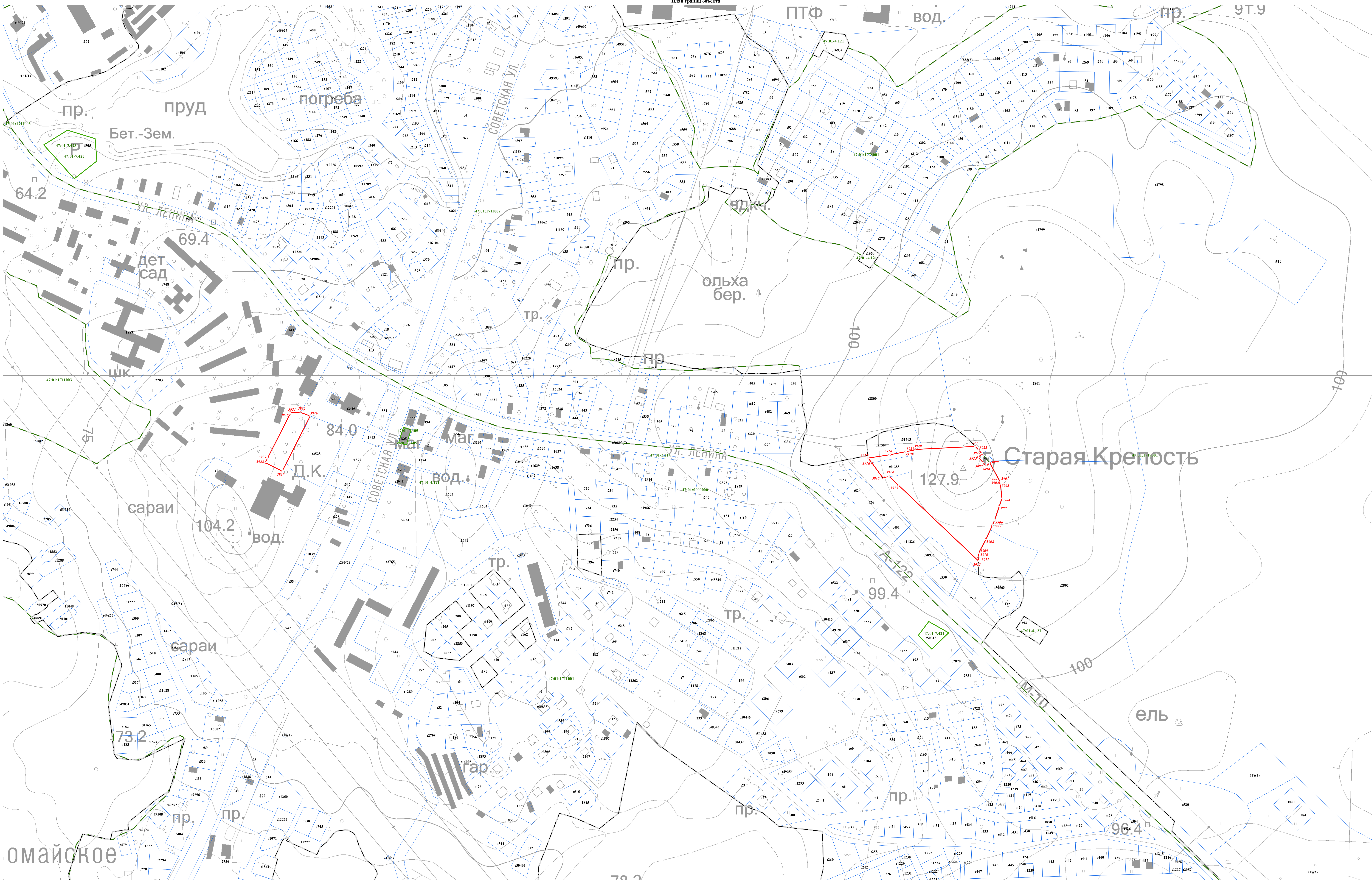
Масштаб 1:2000

483 Номер земельного участка, сведения о границах которого внесены в ЕГРН, в кадастровом квартале
 47-01-7422 Номер границы территориальной зоны, сведения о границах которой внесены в ЕГРН
 47-01-487 Номер границы муниципального образования или населенного пункта, сведения о границах которых внесены в ЕГРН
 47-01-1713001 Номер кадастрового квартала

Подпись _____ Дата " 11 " октября 2021 г.

Место для оттиска печати (при наличии) лица, составившего описание местоположения границ _____

Лист 2 из 2



Используемые условные знаки и обозначения:

- Граница объекта
- Граница кадастрового квартала
- Граница муниципального образования, сведения о которой внесены в ЕГРН
- Граница населенного пункта, сведения о которой внесены в ЕГРН
- Граница территориальной зоны, сведения о которой внесены в ЕГРН
- Граница земельного участка, сведения о котором внесены в ЕГРН
- Характерная точка границы объекта работ

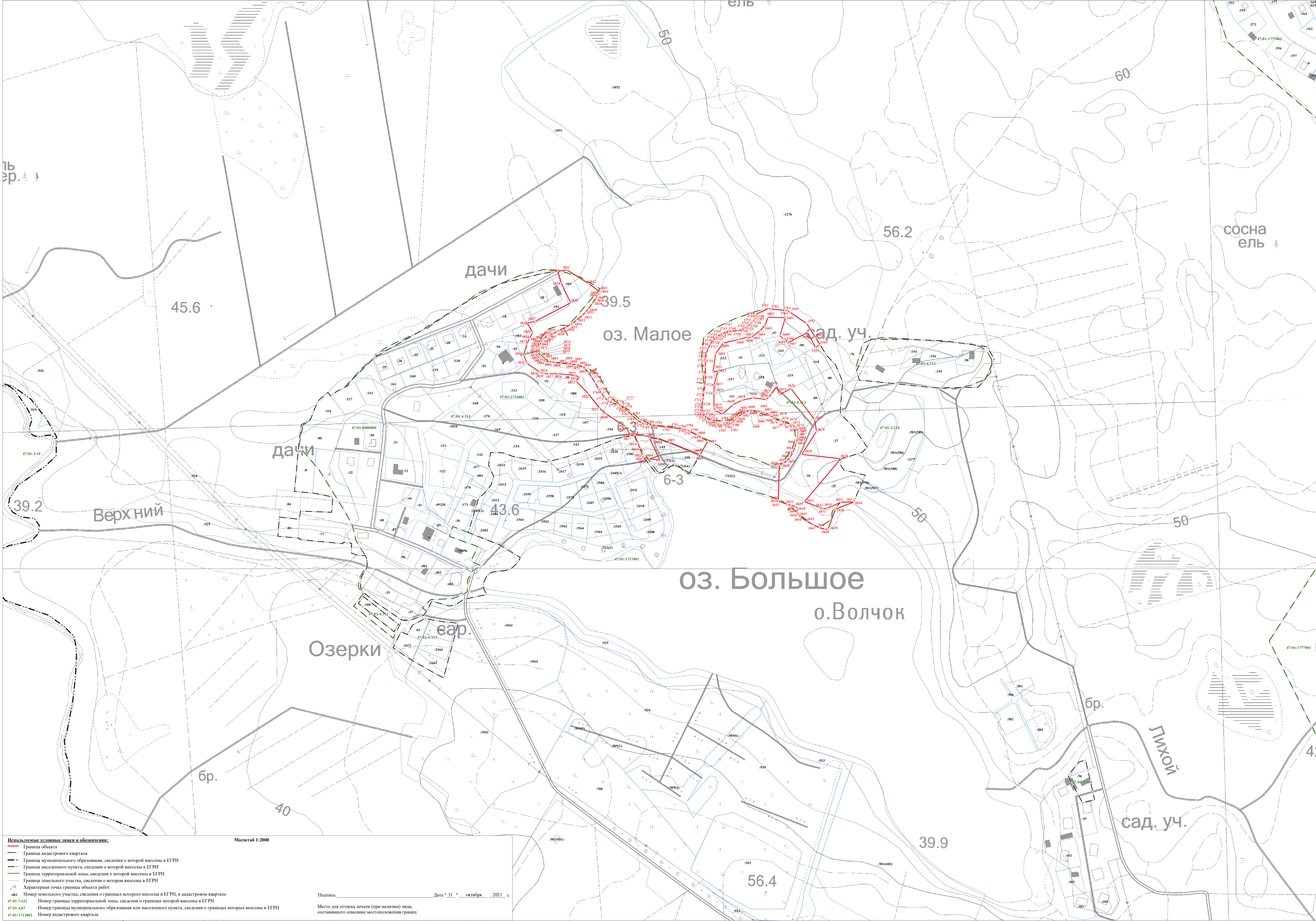
483 Номер земельного участка, сведения о границах которого внесены в ЕГРН, в кадастровом квартале
 47-01-7422 Номер границы территориальной зоны, сведения о границах которой внесены в ЕГРН
 47-01-487 Номер границы муниципального образования или населенного пункта, сведения о границах которых внесены в ЕГРН
 47-01-1713001 Номер кадастрового квартала

Масштаб 1:2000

Подпись _____ Дата " 11 " _____ октября 2021 г.

Место для отписки печати (при наличии) лица, составившего описание местоположения границ

Лист 3



Используемые условные знаки и обозначения:

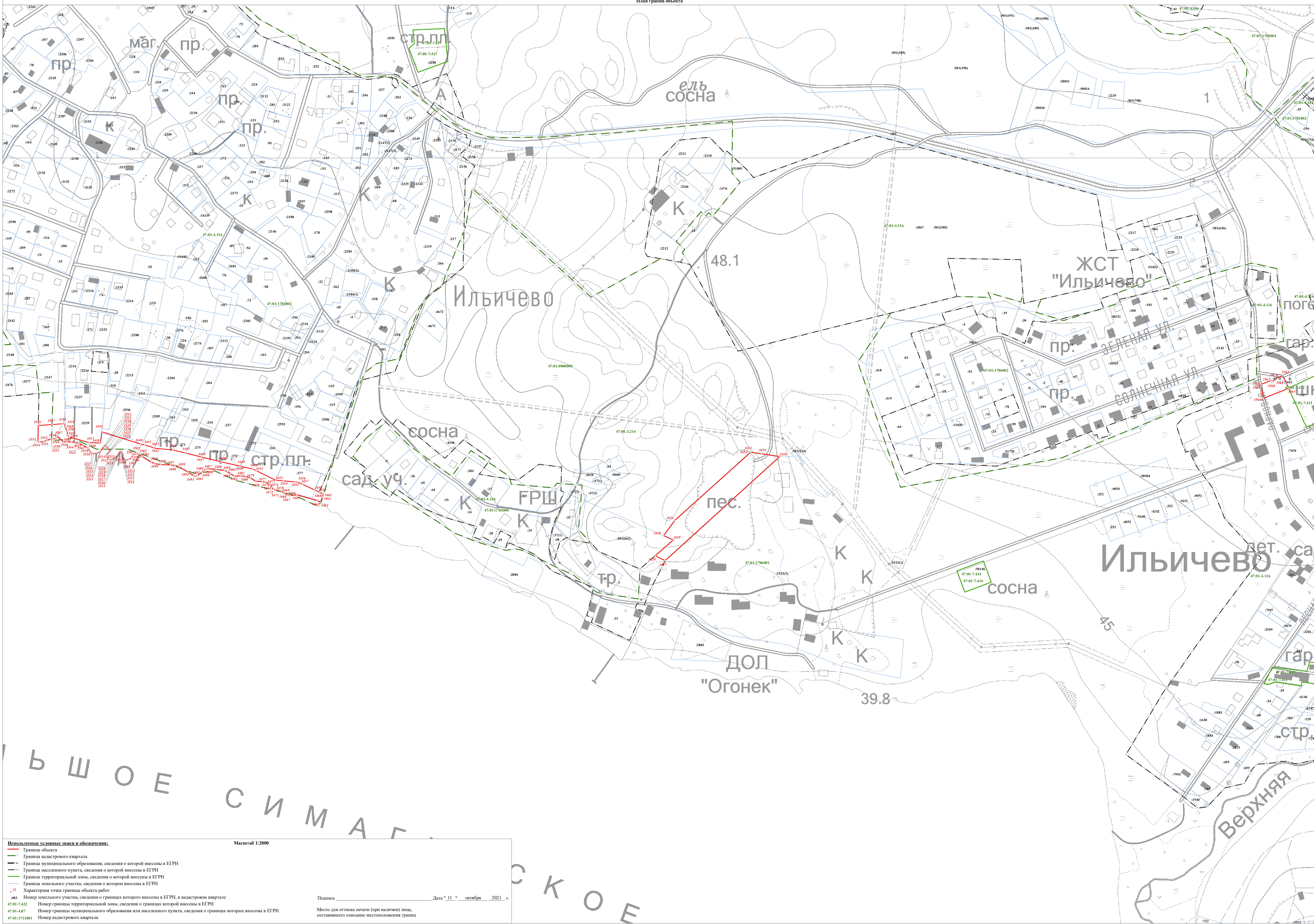
- Граница объекта
- Граница кадастрового квартала
- Граница муниципального образования, сведения о которой внесены в ЕГРН
- Граница населенного пункта, сведения о которой внесены в ЕГРН
- Граница территориальной зоны, сведения о которой внесены в ЕГРН
- Граница земельного участка, сведения о котором внесены в ЕГРН
- Характерная точка границы объекта работ

483 Номер земельного участка, сведения о границах которого внесены в ЕГРН, в кадастровом квартале
 47-01-7.422 Номер границы территориальной зоны, сведения о границах которой внесены в ЕГРН
 47-01-4.87 Номер границы муниципального образования или населенного пункта, сведения о границах которых внесены в ЕГРН
 47-01-1713001 Номер кадастрового квартала

Масштаб 1:2000

Подпись _____ Дата " 11 " октября 2021 г.

Место для оттиска печати (при наличии) лица, составившего описание местоположения границ



Используемые условные знаки и обозначения:

- Граница объекта
- Граница кадастрового квартала
- Граница муниципального образования, сведения о которой внесены в ЕГРН
- Граница населенного пункта, сведения о которой внесены в ЕГРН
- Граница территориальной зоны, сведения о которой внесены в ЕГРН
- Граница земельного участка, сведения о котором внесены в ЕГРН
- Характерная точка границы объекта работ

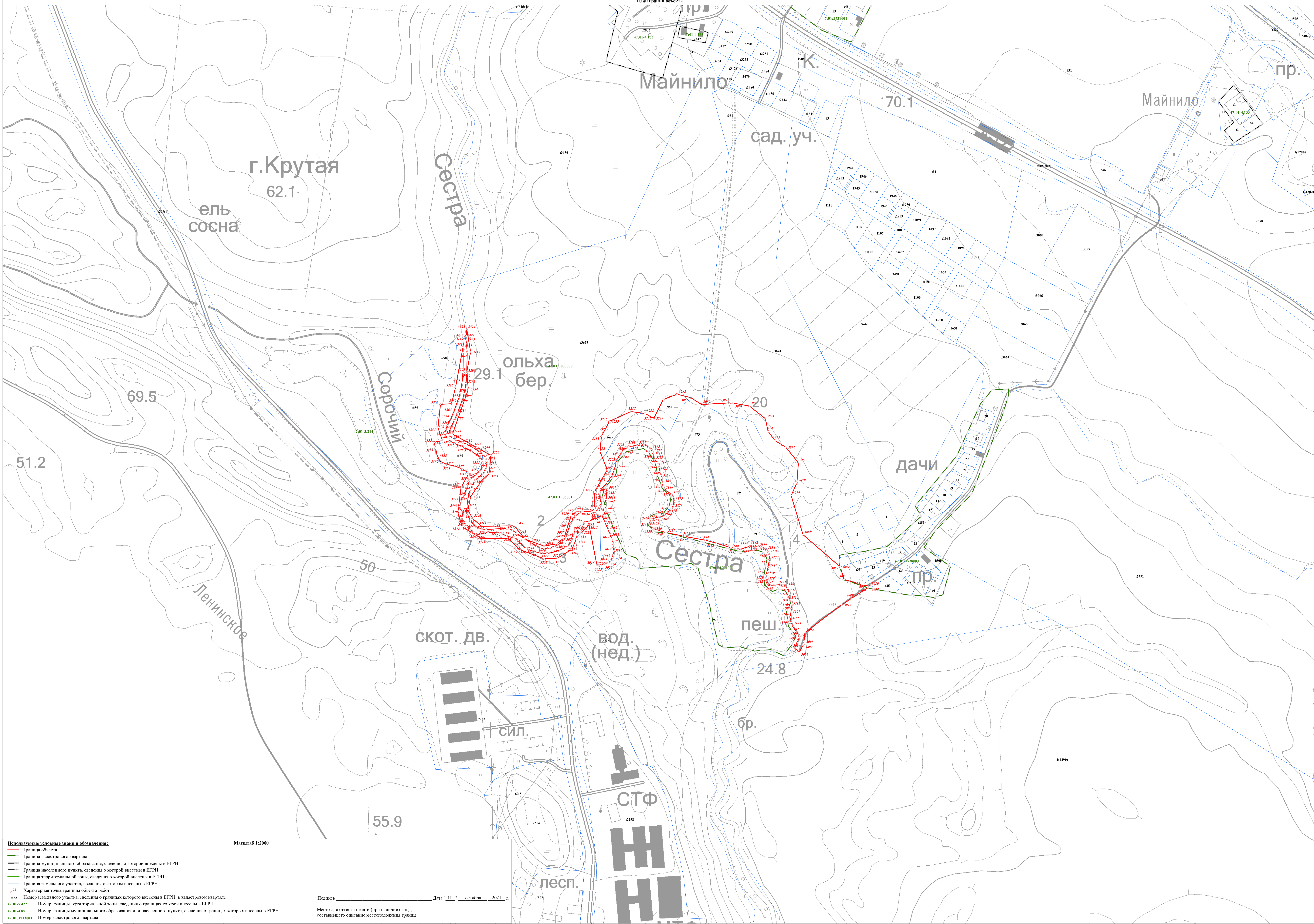
№83 Номер земельного участка, сведения о границах которого внесены в ЕГРН, в кадастровом квартале
 47-01-7-422 Номер границы территориальной зоны, сведения о границах которой внесены в ЕГРН
 47-01-4-87 Номер границы муниципального образования или населенного пункта, сведения о границах которых внесены в ЕГРН
 47-01-1713001 Номер кадастрового квартала

Масштаб 1:2000

Подпись _____ Дата " 11 " октября 2021 г.

Место для оттиска печати (при наличии) лица, составившего описание местоположения границ

Б Ш О Е С И М А Г
 С К О Е



Используемые условные знаки и обозначения:

- Граница объекта
- Граница кадастрового квартала
- Граница муниципального образования, сведения о границах которой внесены в ЕГРН
- Граница населенного пункта, сведения о границах которой внесены в ЕГРН
- Граница территориальной зоны, сведения о границах которой внесены в ЕГРН
- Граница земельного участка, сведения о котором внесены в ЕГРН
- Характерная точка границы объекта работ

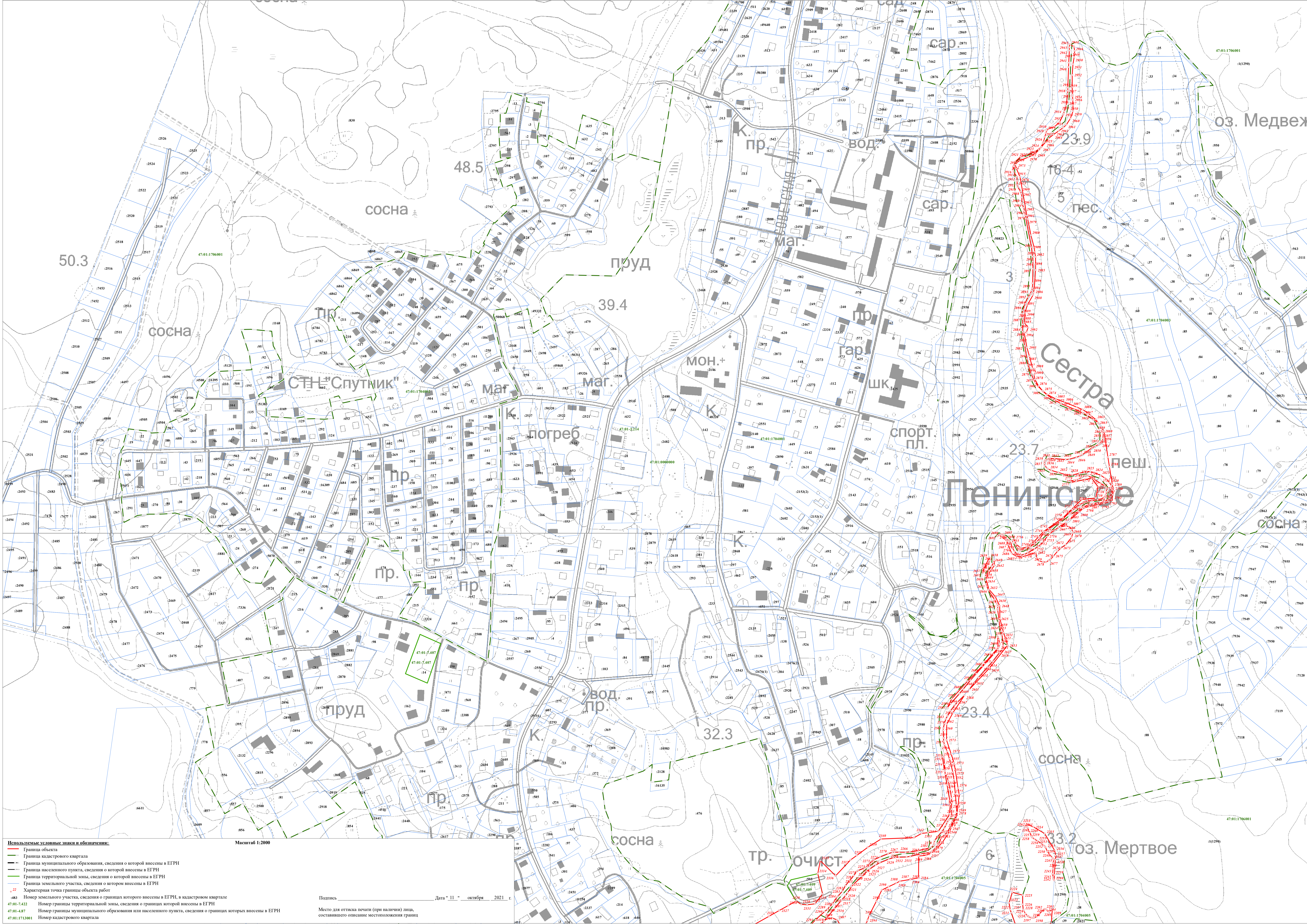
№83 Номер земельного участка, сведения о границах которого внесены в ЕГРН, в кадастровом квартале
 47-01-7-422 Номер границы территориальной зоны, сведения о границах которой внесены в ЕГРН
 47-01-4-87 Номер границы муниципального образования или населенного пункта, сведения о границах которых внесены в ЕГРН
 47-01-1713001 Номер кадастрового квартала

Масштаб 1:2000

Подпись _____ Дата " 11 " октября 2021 г.

Место для оттиска печати (при наличии) лица, составившего описание местоположения границ

Лист 7 из 7



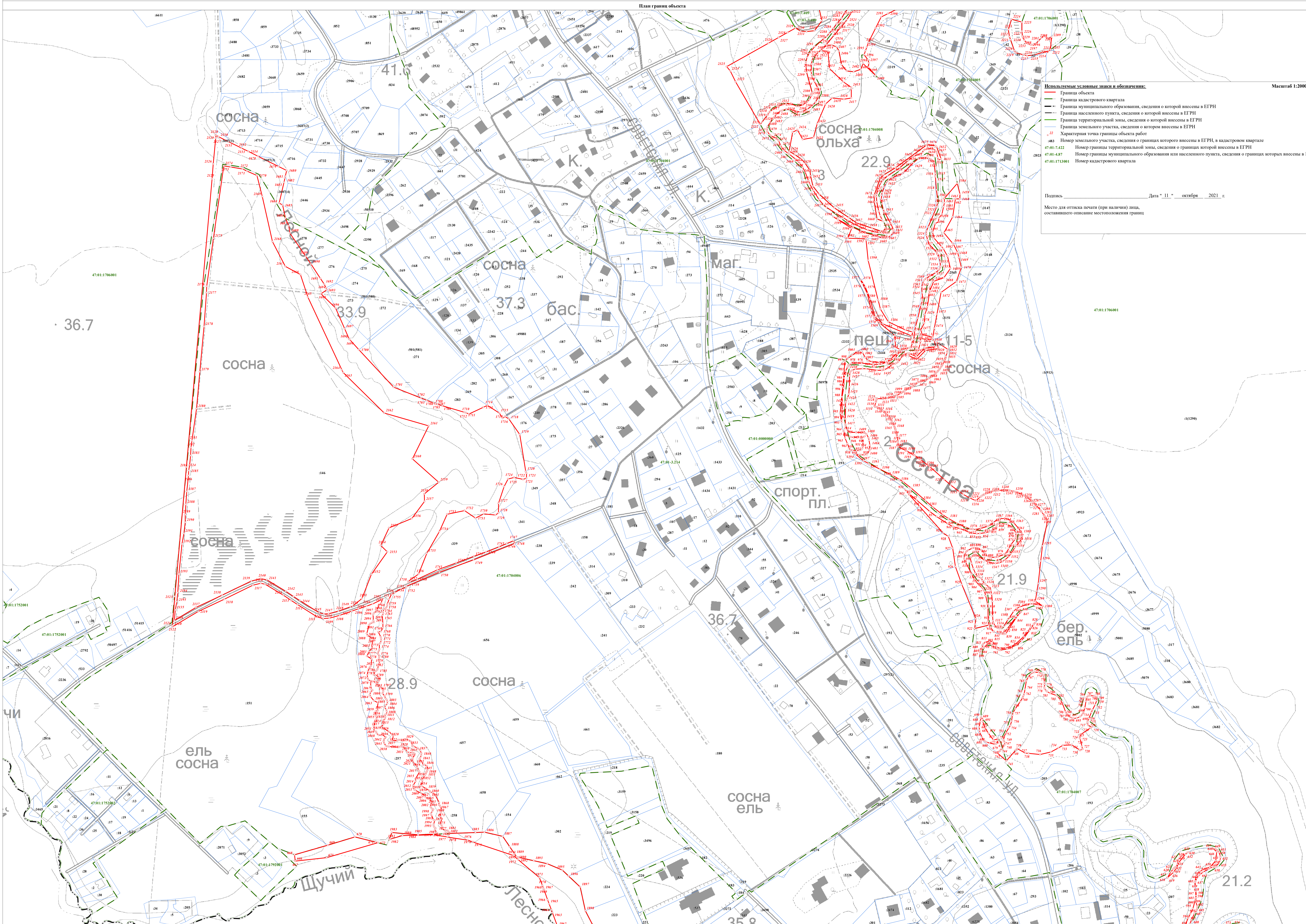
Используемые условные знаки и обозначения:

- Граница объекта
- Граница кадастрового квартала
- Граница муниципального образования, сведения о которой внесены в ЕГРН
- Граница населенного пункта, сведения о которой внесены в ЕГРН
- Граница территориальной зоны, сведения о которой внесены в ЕГРН
- Граница земельного участка, сведения о котором внесены в ЕГРН
- Характерная точка границы объекта работ
- 483 Номер земельного участка, сведения о границах которого внесены в ЕГРН, в кадастровом квартале
- 47-01-7422 Номер границы территориальной зоны, сведения о границах которой внесены в ЕГРН
- 47-01-487 Номер границы муниципального образования или населенного пункта, сведения о границах которых внесены в ЕГРН
- 47-01-1713001 Номер кадастрового квартала

Масштаб 1:2000

Подпись _____ Дата "11" _____ октября 2021 г.

Место для оттиска печати (при наличии) лица, составившего описание местоположения границ



Используемые условные знаки и обозначения:

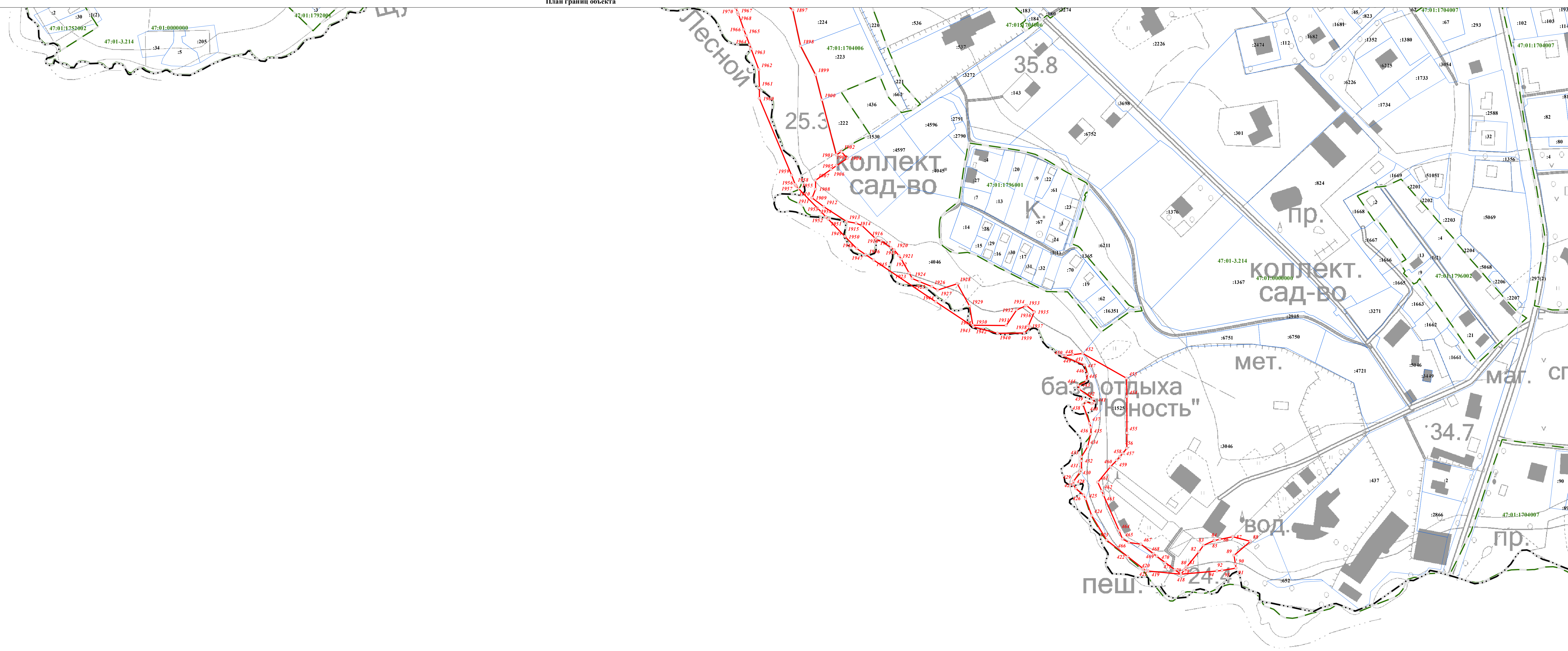
- Граница объекта
- Граница кадастрового квартала
- Граница муниципального образования, сведения о которой внесены в ЕГРН
- Граница населенного пункта, сведения о которой внесены в ЕГРН
- Граница территориальной зоны, сведения о которой внесены в ЕГРН
- Граница земельного участка, сведения о котором внесены в ЕГРН
- Характерная точка границы объекта работ
- 83 Номер земельного участка, сведения о границах которого внесены в ЕГРН, в кадастровом квартале
- 47:01-7.422 Номер границы территориальной зоны, сведения о границах которой внесены в ЕГРН
- 47:01-4.87 Номер границы муниципального образования или населенного пункта, сведения о границах которых внесены в ЕГРН
- 47:01-17.13001 Номер кадастрового квартала

Подпись _____ Дата " 11 " октября 2021 г.

Место для оттиска печати (при наличии) лица, составившего описание местоположения границ

Масштаб 1:2000

Лист 4



Используемые условные знаки и обозначения:

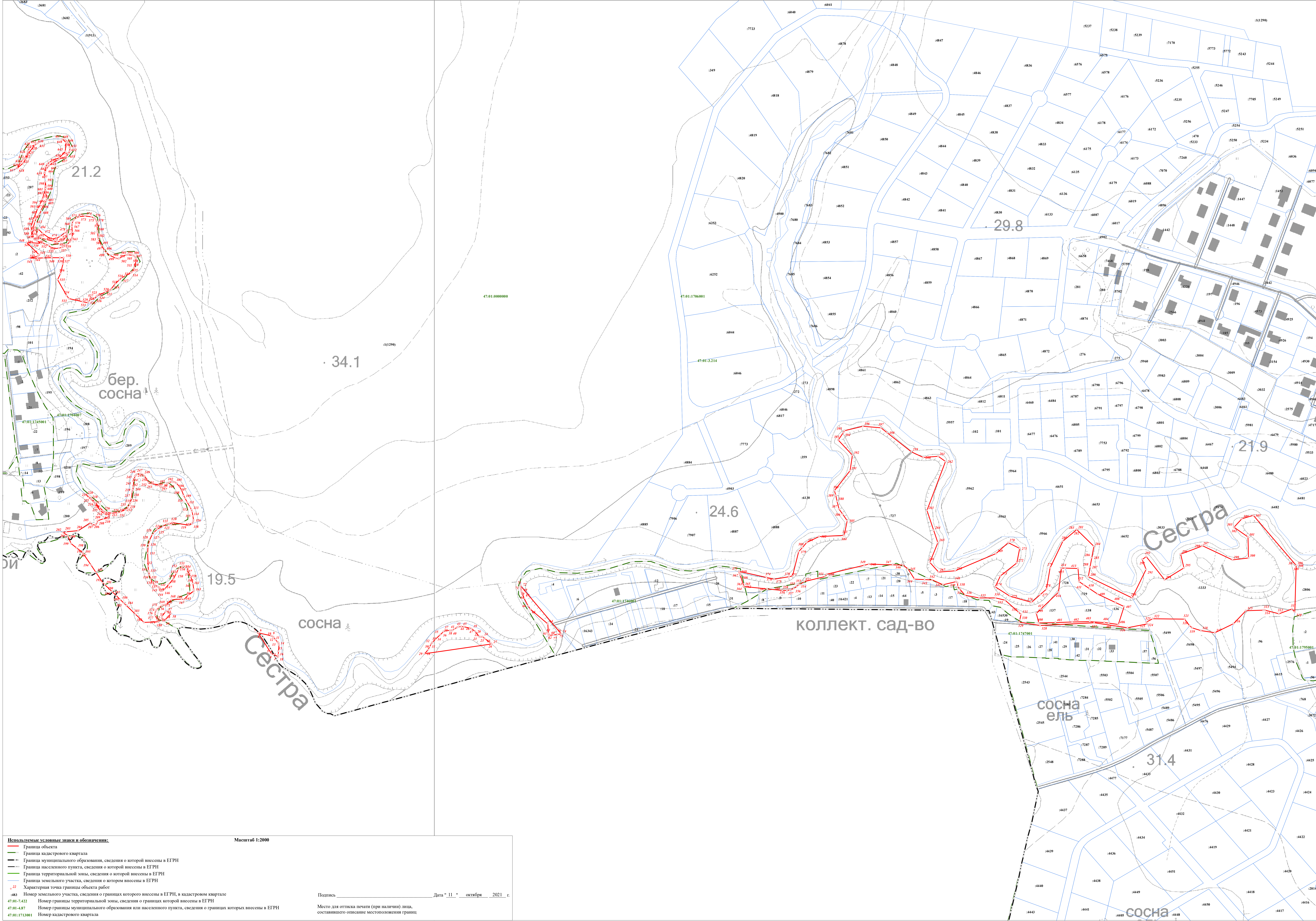
- Граница объекта
- Граница кадастрового квартала
- Граница муниципального образования, сведения о границах которой внесены в ЕГРН
- Граница населенного пункта, сведения о которой внесены в ЕГРН
- Граница территориальной зоны, сведения о которой внесены в ЕГРН
- Граница земельного участка, сведения о котором внесены в ЕГРН
- Характерная точка границы объекта работ

№83 Номер земельного участка, сведения о границах которого внесены в ЕГРН, в кадастровом квартале
47-01-7.422 Номер границы территориальной зоны, сведения о границах которой внесены в ЕГРН
47-01-4.87 Номер границы муниципального образования или населенного пункта, сведения о границах которых внесены в ЕГРН
47-01-1713001 Номер кадастрового квартала

Масштаб 1:2000

Подпись _____ Дата " 11 " октября 2021 г.

Место для отиска печати (при наличии) лица, составившего описание местоположения границ



Используемые условные знаки и обозначения:

- Граница объекта
- Граница кадастрового квартала
- Граница муниципального образования, сведения о которой внесены в ЕГРН
- Граница населенного пункта, сведения о которой внесены в ЕГРН
- Граница территориальной зоны, сведения о которой внесены в ЕГРН
- Граница земельного участка, сведения о котором внесены в ЕГРН
- Характерная точка границы объекта работ

483 Номер земельного участка, сведения о границах которого внесены в ЕГРН, в кадастровом квартале
47-01-7422 Номер границы территориальной зоны, сведения о границах которой внесены в ЕГРН
47-01-487 Номер границы муниципального образования или населенного пункта, сведения о границах которых внесены в ЕГРН
47-01-1713001 Номер кадастрового квартала

Масштаб 1:2000

Подпись _____ Дата " 11 " октября 2021 г.

Место для оттиска печати (при наличии) лица, составившего описание местоположения границ

**Текстовое описание местоположения границ
населенных пунктов, территориальных зон, особо охраняемых природных
территорий, зон с особыми условиями использования территорий**

Прохождение границы		Описание прохождения границы
от точки	до точки	
1	2	3
1	2	-
2	3	-
3	4	-
4	5	-
5	6	-
6	7	-
7	8	-
8	9	-
9	10	-
10	11	-
11	12	-
12	13	-
13	14	-
14	15	-
15	16	-
16	17	-
17	18	-
18	1	-
19	20	-
20	21	-
21	22	-
22	23	-
23	24	-
24	25	-
25	26	-
26	27	-
27	28	-
28	29	-
29	30	-
30	31	-
31	32	-
32	33	-
33	34	-
34	35	-
35	36	-
36	37	-

**Текстовое описание местоположения границ
населенных пунктов, территориальных зон, особо охраняемых природных
территорий, зон с особыми условиями использования территорий**

Прохождение границы		Описание прохождения границы
от точки	до точки	
1	2	3
37	38	-
38	39	-
39	40	-
40	41	-
41	42	-
42	43	-
43	44	-
44	45	-
45	46	-
46	47	-
47	19	-
48	49	-
49	50	-
50	51	-
51	52	-
52	53	-
53	54	-
54	55	-
55	56	-
56	57	-
57	58	-
58	59	-
59	48	-
60	61	-
61	62	-
62	63	-
63	64	-
64	65	-
65	66	-
66	67	-
67	68	-
68	69	-
69	70	-
70	71	-
71	72	-
72	73	-

**Текстовое описание местоположения границ
населенных пунктов, территориальных зон, особо охраняемых природных
территорий, зон с особыми условиями использования территорий**

Прохождение границы		Описание прохождения границы
от точки	до точки	
1	2	3
73	74	-
74	75	-
75	76	-
76	77	-
77	60	-
78	79	-
79	80	-
80	81	-
81	82	-
82	83	-
83	84	-
84	85	-
85	86	-
86	87	-
87	88	-
88	89	-
89	90	-
90	91	-
91	92	-
92	93	-
93	94	-
94	78	-
95	96	-
96	97	-
97	98	-
98	99	-
99	100	-
100	101	-
101	102	-
102	103	-
103	104	-
104	105	-
105	106	-
106	107	-
107	108	-
108	109	-

**Текстовое описание местоположения границ
населенных пунктов, территориальных зон, особо охраняемых природных
территорий, зон с особыми условиями использования территорий**

Прохождение границы		Описание прохождения границы
от точки	до точки	
1	2	3
109	110	-
110	111	-
111	112	-
112	113	-
113	114	-
114	115	-
115	116	-
116	117	-
117	118	-
118	119	-
119	120	-
120	121	-
121	122	-
122	123	-
123	124	-
124	125	-
125	126	-
126	127	-
127	128	-
128	129	-
129	130	-
130	131	-
131	132	-
132	133	-
133	134	-
134	135	-
135	136	-
136	137	-
137	138	-
138	139	-
139	140	-
140	141	-
141	142	-
142	143	-
143	144	-
144	145	-

**Текстовое описание местоположения границ
населенных пунктов, территориальных зон, особо охраняемых природных
территорий, зон с особыми условиями использования территорий**

Прохождение границы		Описание прохождения границы
от точки	до точки	
1	2	3
145	146	-
146	147	-
147	148	-
148	149	-
149	150	-
150	151	-
151	152	-
152	153	-
153	154	-
154	155	-
155	156	-
156	157	-
157	158	-
158	159	-
159	160	-
160	161	-
161	162	-
162	163	-
163	164	-
164	165	-
165	166	-
166	167	-
167	168	-
168	169	-
169	170	-
170	171	-
171	172	-
172	173	-
173	174	-
174	175	-
175	176	-
176	177	-
177	178	-
178	179	-
179	180	-
180	181	-

**Текстовое описание местоположения границ
населенных пунктов, территориальных зон, особо охраняемых природных
территорий, зон с особыми условиями использования территорий**

Прохождение границы		Описание прохождения границы
от точки	до точки	
1	2	3
181	182	-
182	183	-
183	184	-
184	185	-
185	186	-
186	187	-
187	188	-
188	189	-
189	190	-
190	191	-
191	192	-
192	193	-
193	194	-
194	195	-
195	196	-
196	197	-
197	198	-
198	199	-
199	200	-
200	201	-
201	202	-
202	203	-
203	204	-
204	205	-
205	206	-
206	207	-
207	208	-
208	209	-
209	210	-
210	211	-
211	212	-
212	213	-
213	214	-
214	215	-
215	216	-
216	217	-

**Текстовое описание местоположения границ
населенных пунктов, территориальных зон, особо охраняемых природных
территорий, зон с особыми условиями использования территорий**

Прохождение границы		Описание прохождения границы
от точки	до точки	
1	2	3
217	218	-
218	219	-
219	220	-
220	221	-
221	222	-
222	223	-
223	224	-
224	225	-
225	226	-
226	227	-
227	228	-
228	229	-
229	230	-
230	231	-
231	232	-
232	233	-
233	234	-
234	235	-
235	236	-
236	237	-
237	238	-
238	239	-
239	240	-
240	241	-
241	242	-
242	243	-
243	244	-
244	245	-
245	246	-
246	247	-
247	248	-
248	249	-
249	250	-
250	251	-
251	252	-
252	253	-

**Текстовое описание местоположения границ
населенных пунктов, территориальных зон, особо охраняемых природных
территорий, зон с особыми условиями использования территорий**

Прохождение границы		Описание прохождения границы
от точки	до точки	
1	2	3
253	254	-
254	255	-
255	256	-
256	257	-
257	258	-
258	95	-
259	260	-
260	261	-
261	262	-
262	263	-
263	264	-
264	265	-
265	266	-
266	267	-
267	268	-
268	269	-
269	270	-
270	271	-
271	272	-
272	273	-
273	274	-
274	275	-
275	276	-
276	277	-
277	278	-
278	279	-
279	280	-
280	281	-
281	282	-
282	283	-
283	284	-
284	285	-
285	286	-
286	287	-
287	288	-
288	289	-

**Текстовое описание местоположения границ
населенных пунктов, территориальных зон, особо охраняемых природных
территорий, зон с особыми условиями использования территорий**

Прохождение границы		Описание прохождения границы
от точки	до точки	
1	2	3
289	290	-
290	291	-
291	292	-
292	293	-
293	294	-
294	295	-
295	296	-
296	297	-
297	298	-
298	299	-
299	300	-
300	301	-
301	302	-
302	303	-
303	304	-
304	305	-
305	306	-
306	307	-
307	308	-
308	309	-
309	310	-
310	311	-
311	312	-
312	313	-
313	314	-
314	315	-
315	316	-
316	317	-
317	318	-
318	319	-
319	320	-
320	321	-
321	322	-
322	323	-
323	324	-
324	325	-

**Текстовое описание местоположения границ
населенных пунктов, территориальных зон, особо охраняемых природных
территорий, зон с особыми условиями использования территорий**

Прохождение границы		Описание прохождения границы
от точки	до точки	
1	2	3
325	326	-
326	327	-
327	328	-
328	329	-
329	330	-
330	331	-
331	332	-
332	333	-
333	334	-
334	335	-
335	336	-
336	337	-
337	338	-
338	339	-
339	340	-
340	341	-
341	342	-
342	343	-
343	344	-
344	345	-
345	346	-
346	347	-
347	348	-
348	349	-
349	350	-
350	351	-
351	352	-
352	353	-
353	354	-
354	355	-
355	356	-
356	357	-
357	358	-
358	359	-
359	360	-
360	361	-

**Текстовое описание местоположения границ
населенных пунктов, территориальных зон, особо охраняемых природных
территорий, зон с особыми условиями использования территорий**

Прохождение границы		Описание прохождения границы
от точки	до точки	
1	2	3
361	362	-
362	363	-
363	364	-
364	365	-
365	366	-
366	367	-
367	368	-
368	369	-
369	370	-
370	371	-
371	372	-
372	373	-
373	374	-
374	375	-
375	376	-
376	377	-
377	378	-
378	379	-
379	380	-
380	381	-
381	382	-
382	383	-
383	384	-
384	385	-
385	386	-
386	387	-
387	388	-
388	389	-
389	390	-
390	391	-
391	392	-
392	393	-
393	394	-
394	395	-
395	396	-
396	397	-

**Текстовое описание местоположения границ
населенных пунктов, территориальных зон, особо охраняемых природных
территорий, зон с особыми условиями использования территорий**

Прохождение границы		Описание прохождения границы
от точки	до точки	
1	2	3
397	398	-
398	259	-
399	400	-
400	401	-
401	402	-
402	403	-
403	404	-
404	405	-
405	406	-
406	407	-
407	408	-
408	409	-
409	410	-
410	411	-
411	412	-
412	413	-
413	414	-
414	415	-
415	416	-
416	417	-
417	399	-
418	419	-
419	420	-
420	421	-
421	422	-
422	423	-
423	424	-
424	425	-
425	426	-
426	427	-
427	428	-
428	429	-
429	430	-
430	431	-
431	432	-
432	433	-

**Текстовое описание местоположения границ
населенных пунктов, территориальных зон, особо охраняемых природных
территорий, зон с особыми условиями использования территорий**

Прохождение границы		Описание прохождения границы
от точки	до точки	
1	2	3
433	434	-
434	435	-
435	436	-
436	437	-
437	438	-
438	439	-
439	440	-
440	441	-
441	442	-
442	443	-
443	444	-
444	445	-
445	446	-
446	447	-
447	448	-
448	449	-
449	450	-
450	451	-
451	452	-
452	453	-
453	454	-
454	455	-
455	456	-
456	457	-
457	458	-
458	459	-
459	460	-
460	461	-
461	462	-
462	463	-
463	464	-
464	465	-
465	466	-
466	467	-
467	468	-
468	469	-

**Текстовое описание местоположения границ
населенных пунктов, территориальных зон, особо охраняемых природных
территорий, зон с особыми условиями использования территорий**

Прохождение границы		Описание прохождения границы
от точки	до точки	
1	2	3
469	470	-
470	471	-
471	418	-
472	473	-
473	474	-
474	475	-
475	476	-
476	477	-
477	478	-
478	479	-
479	480	-
480	481	-
481	482	-
482	483	-
483	484	-
484	485	-
485	486	-
486	487	-
487	488	-
488	489	-
489	490	-
490	491	-
491	492	-
492	493	-
493	494	-
494	472	-
495	496	-
496	497	-
497	498	-
498	499	-
499	500	-
500	501	-
501	502	-
502	503	-
503	504	-
504	505	-

**Текстовое описание местоположения границ
населенных пунктов, территориальных зон, особо охраняемых природных
территорий, зон с особыми условиями использования территорий**

Прохождение границы		Описание прохождения границы
от точки	до точки	
1	2	3
505	506	-
506	507	-
507	508	-
508	509	-
509	510	-
510	511	-
511	512	-
512	513	-
513	514	-
514	515	-
515	516	-
516	517	-
517	518	-
518	519	-
519	520	-
520	521	-
521	522	-
522	523	-
523	524	-
524	525	-
525	526	-
526	527	-
527	528	-
528	529	-
529	530	-
530	531	-
531	532	-
532	533	-
533	534	-
534	535	-
535	536	-
536	537	-
537	538	-
538	539	-
539	540	-
540	541	-

**Текстовое описание местоположения границ
населенных пунктов, территориальных зон, особо охраняемых природных
территорий, зон с особыми условиями использования территорий**

Прохождение границы		Описание прохождения границы
от точки	до точки	
1	2	3
541	542	-
542	543	-
543	544	-
544	545	-
545	546	-
546	547	-
547	548	-
548	549	-
549	550	-
550	551	-
551	552	-
552	553	-
553	554	-
554	555	-
555	556	-
556	557	-
557	558	-
558	559	-
559	560	-
560	561	-
561	562	-
562	563	-
563	564	-
564	565	-
565	566	-
566	567	-
567	568	-
568	569	-
569	570	-
570	571	-
571	572	-
572	573	-
573	574	-
574	575	-
575	576	-
576	577	-

**Текстовое описание местоположения границ
населенных пунктов, территориальных зон, особо охраняемых природных
территорий, зон с особыми условиями использования территорий**

Прохождение границы		Описание прохождения границы
от точки	до точки	
1	2	3
577	578	-
578	579	-
579	580	-
580	581	-
581	582	-
582	583	-
583	584	-
584	495	-
585	586	-
586	587	-
587	588	-
588	589	-
589	590	-
590	591	-
591	592	-
592	593	-
593	594	-
594	595	-
595	596	-
596	597	-
597	598	-
598	599	-
599	600	-
600	601	-
601	602	-
602	603	-
603	604	-
604	605	-
605	606	-
606	607	-
607	608	-
608	609	-
609	610	-
610	611	-
611	612	-
612	613	-

**Текстовое описание местоположения границ
населенных пунктов, территориальных зон, особо охраняемых природных
территорий, зон с особыми условиями использования территорий**

Прохождение границы		Описание прохождения границы
от точки	до точки	
1	2	3
613	614	-
614	615	-
615	616	-
616	585	-
617	618	-
618	619	-
619	620	-
620	621	-
621	622	-
622	623	-
623	624	-
624	625	-
625	626	-
626	627	-
627	628	-
628	629	-
629	630	-
630	631	-
631	632	-
632	633	-
633	634	-
634	635	-
635	636	-
636	617	-
637	638	-
638	639	-
639	640	-
640	641	-
641	642	-
642	643	-
643	644	-
644	645	-
645	646	-
646	647	-
647	648	-
648	649	-

**Текстовое описание местоположения границ
населенных пунктов, территориальных зон, особо охраняемых природных
территорий, зон с особыми условиями использования территорий**

Прохождение границы		Описание прохождения границы
от точки	до точки	
1	2	3
649	650	-
650	651	-
651	652	-
652	653	-
653	654	-
654	655	-
655	656	-
656	657	-
657	658	-
658	659	-
659	660	-
660	661	-
661	662	-
662	663	-
663	664	-
664	665	-
665	637	-
666	667	-
667	668	-
668	669	-
669	670	-
670	671	-
671	672	-
672	673	-
673	666	-
674	675	-
675	676	-
676	677	-
677	678	-
678	679	-
679	680	-
680	681	-
681	682	-
682	683	-
683	684	-
684	685	-

**Текстовое описание местоположения границ
населенных пунктов, территориальных зон, особо охраняемых природных
территорий, зон с особыми условиями использования территорий**

Прохождение границы		Описание прохождения границы
от точки	до точки	
1	2	3
685	686	-
686	687	-
687	688	-
688	689	-
689	690	-
690	691	-
691	692	-
692	693	-
693	674	-
694	695	-
695	696	-
696	697	-
697	698	-
698	699	-
699	700	-
700	701	-
701	702	-
702	703	-
703	704	-
704	705	-
705	706	-
706	707	-
707	708	-
708	709	-
709	710	-
710	711	-
711	712	-
712	713	-
713	714	-
714	715	-
715	716	-
716	717	-
717	718	-
718	719	-
719	720	-
720	721	-

**Текстовое описание местоположения границ
населенных пунктов, территориальных зон, особо охраняемых природных
территорий, зон с особыми условиями использования территорий**

Прохождение границы		Описание прохождения границы
от точки	до точки	
1	2	3
721	722	-
722	723	-
723	724	-
724	725	-
725	726	-
726	727	-
727	728	-
728	729	-
729	730	-
730	731	-
731	732	-
732	733	-
733	734	-
734	735	-
735	736	-
736	737	-
737	738	-
738	739	-
739	740	-
740	741	-
741	742	-
742	743	-
743	744	-
744	745	-
745	746	-
746	747	-
747	748	-
748	749	-
749	750	-
750	751	-
751	752	-
752	753	-
753	754	-
754	755	-
755	756	-
756	757	-

**Текстовое описание местоположения границ
населенных пунктов, территориальных зон, особо охраняемых природных
территорий, зон с особыми условиями использования территорий**

Прохождение границы		Описание прохождения границы
от точки	до точки	
1	2	3
757	758	-
758	759	-
759	760	-
760	761	-
761	762	-
762	763	-
763	764	-
764	765	-
765	766	-
766	767	-
767	768	-
768	769	-
769	770	-
770	771	-
771	772	-
772	773	-
773	774	-
774	775	-
775	776	-
776	777	-
777	778	-
778	779	-
779	780	-
780	781	-
781	782	-
782	783	-
783	784	-
784	785	-
785	786	-
786	787	-
787	788	-
788	789	-
789	694	-
790	791	-
791	792	-
792	793	-

**Текстовое описание местоположения границ
населенных пунктов, территориальных зон, особо охраняемых природных
территорий, зон с особыми условиями использования территорий**

Прохождение границы		Описание прохождения границы
от точки	до точки	
1	2	3
793	794	-
794	795	-
795	796	-
796	797	-
797	798	-
798	799	-
799	800	-
800	801	-
801	802	-
802	803	-
803	804	-
804	805	-
805	806	-
806	807	-
807	808	-
808	809	-
809	810	-
810	811	-
811	812	-
812	813	-
813	814	-
814	815	-
815	816	-
816	817	-
817	818	-
818	819	-
819	820	-
820	821	-
821	822	-
822	823	-
823	824	-
824	825	-
825	826	-
826	827	-
827	828	-
828	829	-

**Текстовое описание местоположения границ
населенных пунктов, территориальных зон, особо охраняемых природных
территорий, зон с особыми условиями использования территорий**

Прохождение границы		Описание прохождения границы
от точки	до точки	
1	2	3
829	830	-
830	831	-
831	832	-
832	833	-
833	834	-
834	835	-
835	836	-
836	837	-
837	790	-
838	839	-
839	840	-
840	841	-
841	842	-
842	843	-
843	844	-
844	845	-
845	846	-
846	847	-
847	848	-
848	849	-
849	850	-
850	838	-
851	852	-
852	853	-
853	854	-
854	855	-
855	856	-
856	857	-
857	858	-
858	859	-
859	860	-
860	861	-
861	862	-
862	863	-
863	864	-
864	865	-

**Текстовое описание местоположения границ
населенных пунктов, территориальных зон, особо охраняемых природных
территорий, зон с особыми условиями использования территорий**

Прохождение границы		Описание прохождения границы
от точки	до точки	
1	2	3
865	866	-
866	867	-
867	868	-
868	869	-
869	870	-
870	871	-
871	872	-
872	873	-
873	874	-
874	875	-
875	876	-
876	877	-
877	878	-
878	879	-
879	880	-
880	881	-
881	882	-
882	883	-
883	884	-
884	885	-
885	886	-
886	887	-
887	888	-
888	889	-
889	890	-
890	891	-
891	892	-
892	893	-
893	894	-
894	895	-
895	896	-
896	897	-
897	898	-
898	899	-
899	900	-
900	901	-

**Текстовое описание местоположения границ
населенных пунктов, территориальных зон, особо охраняемых природных
территорий, зон с особыми условиями использования территорий**

Прохождение границы		Описание прохождения границы
от точки	до точки	
1	2	3
901	902	-
902	903	-
903	904	-
904	905	-
905	906	-
906	907	-
907	908	-
908	909	-
909	910	-
910	911	-
911	912	-
912	913	-
913	914	-
914	915	-
915	916	-
916	917	-
917	918	-
918	919	-
919	920	-
920	921	-
921	922	-
922	923	-
923	924	-
924	925	-
925	926	-
926	927	-
927	928	-
928	929	-
929	930	-
930	931	-
931	932	-
932	933	-
933	934	-
934	935	-
935	936	-
936	937	-

**Текстовое описание местоположения границ
населенных пунктов, территориальных зон, особо охраняемых природных
территорий, зон с особыми условиями использования территорий**

Прохождение границы		Описание прохождения границы
от точки	до точки	
1	2	3
937	938	-
938	939	-
939	940	-
940	941	-
941	942	-
942	943	-
943	944	-
944	851	-
945	946	-
946	947	-
947	948	-
948	949	-
949	950	-
950	951	-
951	952	-
952	953	-
953	954	-
954	955	-
955	956	-
956	957	-
957	958	-
958	959	-
959	960	-
960	961	-
961	962	-
962	963	-
963	964	-
964	965	-
965	966	-
966	967	-
967	968	-
968	945	-
969	970	-
970	971	-
971	972	-
972	973	-

**Текстовое описание местоположения границ
населенных пунктов, территориальных зон, особо охраняемых природных
территорий, зон с особыми условиями использования территорий**

Прохождение границы		Описание прохождения границы
от точки	до точки	
1	2	3
973	974	-
974	975	-
975	976	-
976	977	-
977	978	-
978	979	-
979	980	-
980	981	-
981	982	-
982	983	-
983	984	-
984	985	-
985	986	-
986	987	-
987	988	-
988	989	-
989	990	-
990	991	-
991	992	-
992	993	-
993	994	-
994	995	-
995	996	-
996	997	-
997	998	-
998	999	-
999	1000	-
1000	1001	-
1001	1002	-
1002	1003	-
1003	1004	-
1004	1005	-
1005	969	-
1006	1007	-
1007	1008	-
1008	1009	-

**Текстовое описание местоположения границ
населенных пунктов, территориальных зон, особо охраняемых природных
территорий, зон с особыми условиями использования территорий**

Прохождение границы		Описание прохождения границы
от точки	до точки	
1	2	3
1009	1010	-
1010	1011	-
1011	1012	-
1012	1013	-
1013	1014	-
1014	1006	-
1015	1016	-
1016	1017	-
1017	1018	-
1018	1019	-
1019	1020	-
1020	1021	-
1021	1022	-
1022	1023	-
1023	1024	-
1024	1025	-
1025	1026	-
1026	1027	-
1027	1028	-
1028	1029	-
1029	1030	-
1030	1031	-
1031	1032	-
1032	1033	-
1033	1034	-
1034	1035	-
1035	1036	-
1036	1037	-
1037	1038	-
1038	1039	-
1039	1040	-
1040	1041	-
1041	1042	-
1042	1043	-
1043	1044	-
1044	1045	-

**Текстовое описание местоположения границ
населенных пунктов, территориальных зон, особо охраняемых природных
территорий, зон с особыми условиями использования территорий**

Прохождение границы		Описание прохождения границы
от точки	до точки	
1	2	3
1045	1046	-
1046	1047	-
1047	1048	-
1048	1049	-
1049	1050	-
1050	1051	-
1051	1052	-
1052	1053	-
1053	1054	-
1054	1055	-
1055	1056	-
1056	1057	-
1057	1058	-
1058	1059	-
1059	1060	-
1060	1061	-
1061	1062	-
1062	1063	-
1063	1064	-
1064	1065	-
1065	1066	-
1066	1067	-
1067	1068	-
1068	1069	-
1069	1070	-
1070	1071	-
1071	1072	-
1072	1073	-
1073	1074	-
1074	1075	-
1075	1076	-
1076	1077	-
1077	1078	-
1078	1079	-
1079	1080	-
1080	1081	-

**Текстовое описание местоположения границ
населенных пунктов, территориальных зон, особо охраняемых природных
территорий, зон с особыми условиями использования территорий**

Прохождение границы		Описание прохождения границы
от точки	до точки	
1	2	3
1081	1082	-
1082	1083	-
1083	1084	-
1084	1085	-
1085	1086	-
1086	1087	-
1087	1088	-
1088	1089	-
1089	1090	-
1090	1091	-
1091	1092	-
1092	1093	-
1093	1094	-
1094	1095	-
1095	1096	-
1096	1097	-
1097	1098	-
1098	1099	-
1099	1100	-
1100	1101	-
1101	1102	-
1102	1103	-
1103	1104	-
1104	1105	-
1105	1106	-
1106	1107	-
1107	1108	-
1108	1109	-
1109	1110	-
1110	1111	-
1111	1112	-
1112	1113	-
1113	1114	-
1114	1115	-
1115	1116	-
1116	1117	-

**Текстовое описание местоположения границ
населенных пунктов, территориальных зон, особо охраняемых природных
территорий, зон с особыми условиями использования территорий**

Прохождение границы		Описание прохождения границы
от точки	до точки	
1	2	3
1117	1118	-
1118	1119	-
1119	1120	-
1120	1121	-
1121	1122	-
1122	1123	-
1123	1124	-
1124	1125	-
1125	1126	-
1126	1127	-
1127	1128	-
1128	1129	-
1129	1130	-
1130	1131	-
1131	1132	-
1132	1133	-
1133	1134	-
1134	1135	-
1135	1136	-
1136	1137	-
1137	1138	-
1138	1139	-
1139	1140	-
1140	1141	-
1141	1142	-
1142	1143	-
1143	1144	-
1144	1145	-
1145	1146	-
1146	1147	-
1147	1148	-
1148	1149	-
1149	1150	-
1150	1151	-
1151	1152	-
1152	1153	-

**Текстовое описание местоположения границ
населенных пунктов, территориальных зон, особо охраняемых природных
территорий, зон с особыми условиями использования территорий**

Прохождение границы		Описание прохождения границы
от точки	до точки	
1	2	3
1153	1154	-
1154	1155	-
1155	1156	-
1156	1157	-
1157	1158	-
1158	1159	-
1159	1160	-
1160	1161	-
1161	1162	-
1162	1163	-
1163	1164	-
1164	1165	-
1165	1166	-
1166	1167	-
1167	1168	-
1168	1169	-
1169	1170	-
1170	1171	-
1171	1172	-
1172	1173	-
1173	1174	-
1174	1175	-
1175	1176	-
1176	1177	-
1177	1178	-
1178	1179	-
1179	1180	-
1180	1181	-
1181	1182	-
1182	1183	-
1183	1184	-
1184	1185	-
1185	1186	-
1186	1187	-
1187	1188	-
1188	1189	-

**Текстовое описание местоположения границ
населенных пунктов, территориальных зон, особо охраняемых природных
территорий, зон с особыми условиями использования территорий**

Прохождение границы		Описание прохождения границы
от точки	до точки	
1	2	3
1189	1190	-
1190	1191	-
1191	1192	-
1192	1193	-
1193	1194	-
1194	1195	-
1195	1196	-
1196	1197	-
1197	1198	-
1198	1199	-
1199	1200	-
1200	1201	-
1201	1202	-
1202	1203	-
1203	1204	-
1204	1205	-
1205	1206	-
1206	1207	-
1207	1208	-
1208	1209	-
1209	1210	-
1210	1211	-
1211	1212	-
1212	1213	-
1213	1214	-
1214	1215	-
1215	1216	-
1216	1217	-
1217	1218	-
1218	1219	-
1219	1220	-
1220	1221	-
1221	1222	-
1222	1223	-
1223	1224	-
1224	1225	-

**Текстовое описание местоположения границ
населенных пунктов, территориальных зон, особо охраняемых природных
территорий, зон с особыми условиями использования территорий**

Прохождение границы		Описание прохождения границы
от точки	до точки	
1	2	3
1225	1226	-
1226	1227	-
1227	1228	-
1228	1229	-
1229	1230	-
1230	1231	-
1231	1232	-
1232	1233	-
1233	1234	-
1234	1235	-
1235	1236	-
1236	1237	-
1237	1238	-
1238	1239	-
1239	1240	-
1240	1241	-
1241	1242	-
1242	1243	-
1243	1244	-
1244	1245	-
1245	1246	-
1246	1247	-
1247	1248	-
1248	1249	-
1249	1250	-
1250	1251	-
1251	1252	-
1252	1253	-
1253	1254	-
1254	1255	-
1255	1256	-
1256	1257	-
1257	1258	-
1258	1259	-
1259	1260	-
1260	1261	-

**Текстовое описание местоположения границ
населенных пунктов, территориальных зон, особо охраняемых природных
территорий, зон с особыми условиями использования территорий**

Прохождение границы		Описание прохождения границы
от точки	до точки	
1	2	3
1261	1262	-
1262	1263	-
1263	1264	-
1264	1265	-
1265	1266	-
1266	1267	-
1267	1268	-
1268	1269	-
1269	1270	-
1270	1271	-
1271	1272	-
1272	1273	-
1273	1274	-
1274	1275	-
1275	1276	-
1276	1277	-
1277	1278	-
1278	1279	-
1279	1280	-
1280	1281	-
1281	1282	-
1282	1283	-
1283	1284	-
1284	1285	-
1285	1286	-
1286	1287	-
1287	1288	-
1288	1289	-
1289	1290	-
1290	1291	-
1291	1292	-
1292	1293	-
1293	1294	-
1294	1295	-
1295	1296	-
1296	1297	-

**Текстовое описание местоположения границ
населенных пунктов, территориальных зон, особо охраняемых природных
территорий, зон с особыми условиями использования территорий**

Прохождение границы		Описание прохождения границы
от точки	до точки	
1	2	3
1297	1298	-
1298	1299	-
1299	1300	-
1300	1301	-
1301	1302	-
1302	1303	-
1303	1304	-
1304	1305	-
1305	1306	-
1306	1307	-
1307	1308	-
1308	1309	-
1309	1310	-
1310	1311	-
1311	1312	-
1312	1313	-
1313	1314	-
1314	1315	-
1315	1316	-
1316	1317	-
1317	1318	-
1318	1319	-
1319	1320	-
1320	1321	-
1321	1322	-
1322	1323	-
1323	1324	-
1324	1325	-
1325	1326	-
1326	1327	-
1327	1328	-
1328	1329	-
1329	1330	-
1330	1331	-
1331	1332	-
1332	1333	-

**Текстовое описание местоположения границ
населенных пунктов, территориальных зон, особо охраняемых природных
территорий, зон с особыми условиями использования территорий**

Прохождение границы		Описание прохождения границы
от точки	до точки	
1	2	3
1333	1334	-
1334	1335	-
1335	1336	-
1336	1337	-
1337	1338	-
1338	1339	-
1339	1340	-
1340	1341	-
1341	1342	-
1342	1343	-
1343	1344	-
1344	1345	-
1345	1346	-
1346	1347	-
1347	1348	-
1348	1349	-
1349	1350	-
1350	1351	-
1351	1352	-
1352	1353	-
1353	1354	-
1354	1355	-
1355	1356	-
1356	1357	-
1357	1358	-
1358	1359	-
1359	1360	-
1360	1361	-
1361	1362	-
1362	1363	-
1363	1364	-
1364	1365	-
1365	1366	-
1366	1367	-
1367	1368	-
1368	1369	-

**Текстовое описание местоположения границ
населенных пунктов, территориальных зон, особо охраняемых природных
территорий, зон с особыми условиями использования территорий**

Прохождение границы		Описание прохождения границы
от точки	до точки	
1	2	3
1369	1370	-
1370	1371	-
1371	1372	-
1372	1373	-
1373	1374	-
1374	1375	-
1375	1376	-
1376	1377	-
1377	1378	-
1378	1379	-
1379	1380	-
1380	1381	-
1381	1382	-
1382	1383	-
1383	1384	-
1384	1385	-
1385	1386	-
1386	1387	-
1387	1388	-
1388	1389	-
1389	1390	-
1390	1391	-
1391	1392	-
1392	1393	-
1393	1394	-
1394	1395	-
1395	1396	-
1396	1397	-
1397	1398	-
1398	1399	-
1399	1400	-
1400	1401	-
1401	1402	-
1402	1403	-
1403	1404	-
1404	1405	-

**Текстовое описание местоположения границ
населенных пунктов, территориальных зон, особо охраняемых природных
территорий, зон с особыми условиями использования территорий**

Прохождение границы		Описание прохождения границы
от точки	до точки	
1	2	3
1405	1406	-
1406	1407	-
1407	1408	-
1408	1409	-
1409	1410	-
1410	1411	-
1411	1412	-
1412	1413	-
1413	1414	-
1414	1415	-
1415	1416	-
1416	1417	-
1417	1418	-
1418	1419	-
1419	1420	-
1420	1421	-
1421	1422	-
1422	1423	-
1423	1424	-
1424	1425	-
1425	1426	-
1426	1427	-
1427	1428	-
1428	1429	-
1429	1430	-
1430	1431	-
1431	1432	-
1432	1433	-
1433	1434	-
1434	1435	-
1435	1436	-
1436	1437	-
1437	1438	-
1438	1439	-
1439	1440	-
1440	1441	-

**Текстовое описание местоположения границ
населенных пунктов, территориальных зон, особо охраняемых природных
территорий, зон с особыми условиями использования территорий**

Прохождение границы		Описание прохождения границы
от точки	до точки	
1	2	3
1441	1442	-
1442	1443	-
1443	1444	-
1444	1445	-
1445	1446	-
1446	1447	-
1447	1448	-
1448	1449	-
1449	1450	-
1450	1451	-
1451	1452	-
1452	1453	-
1453	1454	-
1454	1455	-
1455	1456	-
1456	1457	-
1457	1458	-
1458	1015	-
1459	1460	-
1460	1461	-
1461	1462	-
1462	1463	-
1463	1464	-
1464	1465	-
1465	1466	-
1466	1467	-
1467	1468	-
1468	1469	-
1469	1470	-
1470	1471	-
1471	1472	-
1472	1473	-
1473	1474	-
1474	1475	-
1475	1476	-
1476	1477	-

**Текстовое описание местоположения границ
населенных пунктов, территориальных зон, особо охраняемых природных
территорий, зон с особыми условиями использования территорий**

Прохождение границы		Описание прохождения границы
от точки	до точки	
1	2	3
1477	1478	-
1478	1479	-
1479	1480	-
1480	1481	-
1481	1482	-
1482	1483	-
1483	1484	-
1484	1485	-
1485	1486	-
1486	1487	-
1487	1488	-
1488	1489	-
1489	1490	-
1490	1491	-
1491	1492	-
1492	1493	-
1493	1494	-
1494	1495	-
1495	1496	-
1496	1497	-
1497	1498	-
1498	1499	-
1499	1500	-
1500	1501	-
1501	1502	-
1502	1503	-
1503	1504	-
1504	1459	-
1505	1506	-
1506	1507	-
1507	1508	-
1508	1509	-
1509	1510	-
1510	1511	-
1511	1512	-
1512	1513	-

**Текстовое описание местоположения границ
населенных пунктов, территориальных зон, особо охраняемых природных
территорий, зон с особыми условиями использования территорий**

Прохождение границы		Описание прохождения границы
от точки	до точки	
1	2	3
1513	1514	-
1514	1515	-
1515	1516	-
1516	1517	-
1517	1518	-
1518	1519	-
1519	1520	-
1520	1521	-
1521	1522	-
1522	1523	-
1523	1524	-
1524	1525	-
1525	1526	-
1526	1527	-
1527	1528	-
1528	1529	-
1529	1530	-
1530	1531	-
1531	1532	-
1532	1533	-
1533	1534	-
1534	1535	-
1535	1536	-
1536	1537	-
1537	1538	-
1538	1539	-
1539	1540	-
1540	1541	-
1541	1542	-
1542	1543	-
1543	1544	-
1544	1545	-
1545	1546	-
1546	1547	-
1547	1548	-
1548	1549	-

**Текстовое описание местоположения границ
населенных пунктов, территориальных зон, особо охраняемых природных
территорий, зон с особыми условиями использования территорий**

Прохождение границы		Описание прохождения границы
от точки	до точки	
1	2	3
1549	1550	-
1550	1551	-
1551	1552	-
1552	1553	-
1553	1554	-
1554	1555	-
1555	1556	-
1556	1557	-
1557	1558	-
1558	1559	-
1559	1560	-
1560	1561	-
1561	1562	-
1562	1563	-
1563	1564	-
1564	1565	-
1565	1566	-
1566	1567	-
1567	1568	-
1568	1569	-
1569	1570	-
1570	1571	-
1571	1572	-
1572	1573	-
1573	1574	-
1574	1575	-
1575	1576	-
1576	1577	-
1577	1578	-
1578	1579	-
1579	1580	-
1580	1581	-
1581	1582	-
1582	1583	-
1583	1584	-
1584	1585	-

**Текстовое описание местоположения границ
населенных пунктов, территориальных зон, особо охраняемых природных
территорий, зон с особыми условиями использования территорий**

Прохождение границы		Описание прохождения границы
от точки	до точки	
1	2	3
1585	1586	-
1586	1587	-
1587	1588	-
1588	1589	-
1589	1590	-
1590	1591	-
1591	1592	-
1592	1593	-
1593	1594	-
1594	1595	-
1595	1596	-
1596	1597	-
1597	1598	-
1598	1599	-
1599	1600	-
1600	1601	-
1601	1602	-
1602	1603	-
1603	1604	-
1604	1605	-
1605	1606	-
1606	1607	-
1607	1608	-
1608	1609	-
1609	1610	-
1610	1611	-
1611	1612	-
1612	1613	-
1613	1614	-
1614	1615	-
1615	1616	-
1616	1617	-
1617	1618	-
1618	1619	-
1619	1620	-
1620	1621	-

**Текстовое описание местоположения границ
населенных пунктов, территориальных зон, особо охраняемых природных
территорий, зон с особыми условиями использования территорий**

Прохождение границы		Описание прохождения границы
от точки	до точки	
1	2	3
1621	1622	-
1622	1623	-
1623	1624	-
1624	1625	-
1625	1626	-
1626	1627	-
1627	1628	-
1628	1629	-
1629	1630	-
1630	1631	-
1631	1505	-
1632	1633	-
1633	1634	-
1634	1635	-
1635	1636	-
1636	1637	-
1637	1638	-
1638	1639	-
1639	1640	-
1640	1641	-
1641	1642	-
1642	1643	-
1643	1644	-
1644	1645	-
1645	1646	-
1646	1647	-
1647	1648	-
1648	1649	-
1649	1650	-
1650	1651	-
1651	1652	-
1652	1653	-
1653	1654	-
1654	1655	-
1655	1656	-
1656	1657	-

**Текстовое описание местоположения границ
населенных пунктов, территориальных зон, особо охраняемых природных
территорий, зон с особыми условиями использования территорий**

Прохождение границы		Описание прохождения границы
от точки	до точки	
1	2	3
1657	1658	-
1658	1659	-
1659	1660	-
1660	1661	-
1661	1662	-
1662	1663	-
1663	1664	-
1664	1665	-
1665	1666	-
1666	1667	-
1667	1668	-
1668	1669	-
1669	1670	-
1670	1671	-
1671	1672	-
1672	1673	-
1673	1674	-
1674	1675	-
1675	1676	-
1676	1677	-
1677	1632	-
1678	1679	-
1679	1680	-
1680	1681	-
1681	1682	-
1682	1683	-
1683	1684	-
1684	1685	-
1685	1686	-
1686	1687	-
1687	1688	-
1688	1689	-
1689	1690	-
1690	1691	-
1691	1692	-
1692	1693	-

**Текстовое описание местоположения границ
населенных пунктов, территориальных зон, особо охраняемых природных
территорий, зон с особыми условиями использования территорий**

Прохождение границы		Описание прохождения границы
от точки	до точки	
1	2	3
1693	1694	-
1694	1695	-
1695	1696	-
1696	1697	-
1697	1698	-
1698	1699	-
1699	1700	-
1700	1701	-
1701	1702	-
1702	1703	-
1703	1704	-
1704	1705	-
1705	1706	-
1706	1707	-
1707	1708	-
1708	1709	-
1709	1710	-
1710	1711	-
1711	1712	-
1712	1713	-
1713	1714	-
1714	1715	-
1715	1716	-
1716	1717	-
1717	1718	-
1718	1719	-
1719	1720	-
1720	1721	-
1721	1722	-
1722	1723	-
1723	1724	-
1724	1725	-
1725	1726	-
1726	1727	-
1727	1728	-
1728	1729	-

**Текстовое описание местоположения границ
населенных пунктов, территориальных зон, особо охраняемых природных
территорий, зон с особыми условиями использования территорий**

Прохождение границы		Описание прохождения границы
от точки	до точки	
1	2	3
1729	1730	-
1730	1731	-
1731	1732	-
1732	1733	-
1733	1734	-
1734	1735	-
1735	1736	-
1736	1737	-
1737	1738	-
1738	1739	-
1739	1740	-
1740	1741	-
1741	1742	-
1742	1743	-
1743	1744	-
1744	1745	-
1745	1746	-
1746	1747	-
1747	1748	-
1748	1749	-
1749	1750	-
1750	1751	-
1751	1752	-
1752	1753	-
1753	1754	-
1754	1755	-
1755	1756	-
1756	1757	-
1757	1758	-
1758	1759	-
1759	1760	-
1760	1761	-
1761	1762	-
1762	1763	-
1763	1764	-
1764	1765	-

**Текстовое описание местоположения границ
населенных пунктов, территориальных зон, особо охраняемых природных
территорий, зон с особыми условиями использования территорий**

Прохождение границы		Описание прохождения границы
от точки	до точки	
1	2	3
1765	1766	-
1766	1767	-
1767	1768	-
1768	1769	-
1769	1770	-
1770	1771	-
1771	1772	-
1772	1773	-
1773	1774	-
1774	1775	-
1775	1776	-
1776	1777	-
1777	1778	-
1778	1779	-
1779	1780	-
1780	1781	-
1781	1782	-
1782	1783	-
1783	1784	-
1784	1785	-
1785	1786	-
1786	1787	-
1787	1788	-
1788	1789	-
1789	1790	-
1790	1791	-
1791	1792	-
1792	1793	-
1793	1794	-
1794	1795	-
1795	1796	-
1796	1797	-
1797	1798	-
1798	1799	-
1799	1800	-
1800	1801	-

**Текстовое описание местоположения границ
населенных пунктов, территориальных зон, особо охраняемых природных
территорий, зон с особыми условиями использования территорий**

Прохождение границы		Описание прохождения границы
от точки	до точки	
1	2	3
1801	1802	-
1802	1803	-
1803	1804	-
1804	1805	-
1805	1806	-
1806	1807	-
1807	1808	-
1808	1809	-
1809	1810	-
1810	1811	-
1811	1812	-
1812	1813	-
1813	1814	-
1814	1815	-
1815	1816	-
1816	1817	-
1817	1818	-
1818	1819	-
1819	1820	-
1820	1821	-
1821	1822	-
1822	1823	-
1823	1824	-
1824	1825	-
1825	1826	-
1826	1827	-
1827	1828	-
1828	1829	-
1829	1830	-
1830	1831	-
1831	1832	-
1832	1833	-
1833	1834	-
1834	1835	-
1835	1836	-
1836	1837	-

**Текстовое описание местоположения границ
населенных пунктов, территориальных зон, особо охраняемых природных
территорий, зон с особыми условиями использования территорий**

Прохождение границы		Описание прохождения границы
от точки	до точки	
1	2	3
1837	1838	-
1838	1839	-
1839	1840	-
1840	1841	-
1841	1842	-
1842	1843	-
1843	1844	-
1844	1845	-
1845	1846	-
1846	1847	-
1847	1848	-
1848	1849	-
1849	1850	-
1850	1851	-
1851	1852	-
1852	1853	-
1853	1854	-
1854	1855	-
1855	1856	-
1856	1857	-
1857	1858	-
1858	1859	-
1859	1860	-
1860	1861	-
1861	1862	-
1862	1863	-
1863	1864	-
1864	1865	-
1865	1866	-
1866	1867	-
1867	1868	-
1868	1869	-
1869	1870	-
1870	1871	-
1871	1872	-
1872	1873	-

**Текстовое описание местоположения границ
населенных пунктов, территориальных зон, особо охраняемых природных
территорий, зон с особыми условиями использования территорий**

Прохождение границы		Описание прохождения границы
от точки	до точки	
1	2	3
1873	1874	-
1874	1875	-
1875	1876	-
1876	1877	-
1877	1878	-
1878	1879	-
1879	1880	-
1880	1881	-
1881	1882	-
1882	1883	-
1883	1884	-
1884	1885	-
1885	1886	-
1886	1887	-
1887	1888	-
1888	1889	-
1889	1890	-
1890	1891	-
1891	1892	-
1892	1893	-
1893	1894	-
1894	1895	-
1895	1896	-
1896	1897	-
1897	1898	-
1898	1899	-
1899	1900	-
1900	1901	-
1901	1902	-
1902	1903	-
1903	1904	-
1904	1905	-
1905	1906	-
1906	1907	-
1907	1908	-
1908	1909	-

**Текстовое описание местоположения границ
населенных пунктов, территориальных зон, особо охраняемых природных
территорий, зон с особыми условиями использования территорий**

Прохождение границы		Описание прохождения границы
от точки	до точки	
1	2	3
1909	1910	-
1910	1911	-
1911	1912	-
1912	1913	-
1913	1914	-
1914	1915	-
1915	1916	-
1916	1917	-
1917	1918	-
1918	1919	-
1919	1920	-
1920	1921	-
1921	1922	-
1922	1923	-
1923	1924	-
1924	1925	-
1925	1926	-
1926	1927	-
1927	1928	-
1928	1929	-
1929	1930	-
1930	1931	-
1931	1932	-
1932	1933	-
1933	1934	-
1934	1935	-
1935	1936	-
1936	1937	-
1937	1938	-
1938	1939	-
1939	1940	-
1940	1941	-
1941	1942	-
1942	1943	-
1943	1944	-
1944	1945	-

**Текстовое описание местоположения границ
населенных пунктов, территориальных зон, особо охраняемых природных
территорий, зон с особыми условиями использования территорий**

Прохождение границы		Описание прохождения границы
от точки	до точки	
1	2	3
1945	1946	-
1946	1947	-
1947	1948	-
1948	1949	-
1949	1950	-
1950	1951	-
1951	1952	-
1952	1953	-
1953	1954	-
1954	1955	-
1955	1956	-
1956	1957	-
1957	1958	-
1958	1959	-
1959	1960	-
1960	1961	-
1961	1962	-
1962	1963	-
1963	1964	-
1964	1965	-
1965	1966	-
1966	1967	-
1967	1968	-
1968	1969	-
1969	1970	-
1970	1971	-
1971	1972	-
1972	1973	-
1973	1974	-
1974	1975	-
1975	1976	-
1976	1977	-
1977	1978	-
1978	1979	-
1979	1980	-
1980	1981	-

**Текстовое описание местоположения границ
населенных пунктов, территориальных зон, особо охраняемых природных
территорий, зон с особыми условиями использования территорий**

Прохождение границы		Описание прохождения границы
от точки	до точки	
1	2	3
1981	1982	-
1982	1983	-
1983	1984	-
1984	1985	-
1985	1986	-
1986	1987	-
1987	1988	-
1988	1989	-
1989	1990	-
1990	1991	-
1991	1992	-
1992	1993	-
1993	1994	-
1994	1995	-
1995	1996	-
1996	1997	-
1997	1998	-
1998	1999	-
1999	2000	-
2000	2001	-
2001	2002	-
2002	2003	-
2003	2004	-
2004	2005	-
2005	2006	-
2006	2007	-
2007	2008	-
2008	2009	-
2009	2010	-
2010	2011	-
2011	2012	-
2012	2013	-
2013	2014	-
2014	2015	-
2015	2016	-
2016	2017	-

**Текстовое описание местоположения границ
населенных пунктов, территориальных зон, особо охраняемых природных
территорий, зон с особыми условиями использования территорий**

Прохождение границы		Описание прохождения границы
от точки	до точки	
1	2	3
2017	2018	-
2018	2019	-
2019	2020	-
2020	2021	-
2021	2022	-
2022	2023	-
2023	2024	-
2024	2025	-
2025	2026	-
2026	2027	-
2027	2028	-
2028	2029	-
2029	2030	-
2030	2031	-
2031	2032	-
2032	2033	-
2033	2034	-
2034	2035	-
2035	2036	-
2036	2037	-
2037	2038	-
2038	2039	-
2039	2040	-
2040	2041	-
2041	2042	-
2042	2043	-
2043	2044	-
2044	2045	-
2045	2046	-
2046	2047	-
2047	2048	-
2048	2049	-
2049	2050	-
2050	2051	-
2051	2052	-
2052	2053	-

**Текстовое описание местоположения границ
населенных пунктов, территориальных зон, особо охраняемых природных
территорий, зон с особыми условиями использования территорий**

Прохождение границы		Описание прохождения границы
от точки	до точки	
1	2	3
2053	2054	-
2054	2055	-
2055	2056	-
2056	2057	-
2057	2058	-
2058	2059	-
2059	2060	-
2060	2061	-
2061	2062	-
2062	2063	-
2063	2064	-
2064	2065	-
2065	2066	-
2066	2067	-
2067	2068	-
2068	2069	-
2069	2070	-
2070	2071	-
2071	2072	-
2072	2073	-
2073	2074	-
2074	2075	-
2075	2076	-
2076	2077	-
2077	2078	-
2078	2079	-
2079	2080	-
2080	2081	-
2081	2082	-
2082	2083	-
2083	2084	-
2084	2085	-
2085	2086	-
2086	2087	-
2087	2088	-
2088	2089	-

**Текстовое описание местоположения границ
населенных пунктов, территориальных зон, особо охраняемых природных
территорий, зон с особыми условиями использования территорий**

Прохождение границы		Описание прохождения границы
от точки	до точки	
1	2	3
2089	2090	-
2090	2091	-
2091	2092	-
2092	2093	-
2093	2094	-
2094	2095	-
2095	2096	-
2096	2097	-
2097	2098	-
2098	2099	-
2099	2100	-
2100	2101	-
2101	2102	-
2102	2103	-
2103	2104	-
2104	2105	-
2105	2106	-
2106	2107	-
2107	2108	-
2108	2109	-
2109	2110	-
2110	2111	-
2111	2112	-
2112	2113	-
2113	2114	-
2114	2115	-
2115	2116	-
2116	2117	-
2117	2118	-
2118	2119	-
2119	2120	-
2120	2121	-
2121	2122	-
2122	2123	-
2123	2124	-
2124	2125	-

**Текстовое описание местоположения границ
населенных пунктов, территориальных зон, особо охраняемых природных
территорий, зон с особыми условиями использования территорий**

Прохождение границы		Описание прохождения границы
от точки	до точки	
1	2	3
2125	2126	-
2126	2127	-
2127	2128	-
2128	2129	-
2129	2130	-
2130	2131	-
2131	2132	-
2132	2133	-
2133	2134	-
2134	1678	-
2135	2136	-
2136	2137	-
2137	2138	-
2138	2139	-
2139	2140	-
2140	2141	-
2141	2142	-
2142	2143	-
2143	2144	-
2144	2145	-
2145	2146	-
2146	2147	-
2147	2148	-
2148	2149	-
2149	2150	-
2150	2151	-
2151	2152	-
2152	2153	-
2153	2154	-
2154	2155	-
2155	2156	-
2156	2157	-
2157	2158	-
2158	2159	-
2159	2160	-
2160	2161	-

**Текстовое описание местоположения границ
населенных пунктов, территориальных зон, особо охраняемых природных
территорий, зон с особыми условиями использования территорий**

Прохождение границы		Описание прохождения границы
от точки	до точки	
1	2	3
2161	2162	-
2162	2163	-
2163	2164	-
2164	2165	-
2165	2166	-
2166	2167	-
2167	2168	-
2168	2169	-
2169	2170	-
2170	2171	-
2171	2172	-
2172	2173	-
2173	2174	-
2174	2175	-
2175	2176	-
2176	2177	-
2177	2178	-
2178	2179	-
2179	2180	-
2180	2181	-
2181	2182	-
2182	2183	-
2183	2184	-
2184	2185	-
2185	2186	-
2186	2187	-
2187	2188	-
2188	2189	-
2189	2190	-
2190	2191	-
2191	2192	-
2192	2193	-
2193	2194	-
2194	2195	-
2195	2135	-
2196	2197	-

**Текстовое описание местоположения границ
населенных пунктов, территориальных зон, особо охраняемых природных
территорий, зон с особыми условиями использования территорий**

Прохождение границы		Описание прохождения границы
от точки	до точки	
1	2	3
2197	2198	-
2198	2199	-
2199	2200	-
2200	2201	-
2201	2202	-
2202	2203	-
2203	2204	-
2204	2205	-
2205	2206	-
2206	2207	-
2207	2208	-
2208	2209	-
2209	2210	-
2210	2211	-
2211	2212	-
2212	2213	-
2213	2214	-
2214	2215	-
2215	2216	-
2216	2217	-
2217	2218	-
2218	2219	-
2219	2220	-
2220	2221	-
2221	2222	-
2222	2223	-
2223	2224	-
2224	2225	-
2225	2226	-
2226	2227	-
2227	2228	-
2228	2229	-
2229	2230	-
2230	2231	-
2231	2232	-
2232	2196	-

**Текстовое описание местоположения границ
населенных пунктов, территориальных зон, особо охраняемых природных
территорий, зон с особыми условиями использования территорий**

Прохождение границы		Описание прохождения границы
от точки	до точки	
1	2	3
2233	2234	-
2234	2235	-
2235	2236	-
2236	2237	-
2237	2238	-
2238	2239	-
2239	2240	-
2240	2241	-
2241	2242	-
2242	2243	-
2243	2244	-
2244	2245	-
2245	2246	-
2246	2247	-
2247	2248	-
2248	2249	-
2249	2250	-
2250	2251	-
2251	2252	-
2252	2253	-
2253	2254	-
2254	2255	-
2255	2256	-
2256	2257	-
2257	2258	-
2258	2259	-
2259	2260	-
2260	2261	-
2261	2262	-
2262	2263	-
2263	2264	-
2264	2233	-
2265	2266	-
2266	2267	-
2267	2268	-
2268	2269	-

**Текстовое описание местоположения границ
населенных пунктов, территориальных зон, особо охраняемых природных
территорий, зон с особыми условиями использования территорий**

Прохождение границы		Описание прохождения границы
от точки	до точки	
1	2	3
2269	2270	-
2270	2271	-
2271	2272	-
2272	2273	-
2273	2274	-
2274	2275	-
2275	2276	-
2276	2277	-
2277	2278	-
2278	2279	-
2279	2280	-
2280	2281	-
2281	2282	-
2282	2283	-
2283	2284	-
2284	2285	-
2285	2286	-
2286	2287	-
2287	2288	-
2288	2289	-
2289	2290	-
2290	2291	-
2291	2292	-
2292	2293	-
2293	2294	-
2294	2295	-
2295	2296	-
2296	2297	-
2297	2298	-
2298	2299	-
2299	2300	-
2300	2301	-
2301	2302	-
2302	2303	-
2303	2304	-
2304	2305	-

**Текстовое описание местоположения границ
населенных пунктов, территориальных зон, особо охраняемых природных
территорий, зон с особыми условиями использования территорий**

Прохождение границы		Описание прохождения границы
от точки	до точки	
1	2	3
2305	2306	-
2306	2307	-
2307	2308	-
2308	2309	-
2309	2310	-
2310	2311	-
2311	2312	-
2312	2313	-
2313	2314	-
2314	2315	-
2315	2316	-
2316	2317	-
2317	2318	-
2318	2319	-
2319	2320	-
2320	2321	-
2321	2322	-
2322	2323	-
2323	2324	-
2324	2325	-
2325	2326	-
2326	2327	-
2327	2328	-
2328	2329	-
2329	2330	-
2330	2331	-
2331	2332	-
2332	2333	-
2333	2334	-
2334	2335	-
2335	2336	-
2336	2337	-
2337	2338	-
2338	2339	-
2339	2340	-
2340	2341	-

**Текстовое описание местоположения границ
населенных пунктов, территориальных зон, особо охраняемых природных
территорий, зон с особыми условиями использования территорий**

Прохождение границы		Описание прохождения границы
от точки	до точки	
1	2	3
2341	2342	-
2342	2343	-
2343	2344	-
2344	2345	-
2345	2346	-
2346	2347	-
2347	2348	-
2348	2349	-
2349	2350	-
2350	2351	-
2351	2352	-
2352	2353	-
2353	2354	-
2354	2355	-
2355	2356	-
2356	2357	-
2357	2358	-
2358	2359	-
2359	2360	-
2360	2361	-
2361	2362	-
2362	2363	-
2363	2364	-
2364	2365	-
2365	2366	-
2366	2367	-
2367	2368	-
2368	2369	-
2369	2370	-
2370	2371	-
2371	2372	-
2372	2373	-
2373	2374	-
2374	2375	-
2375	2376	-
2376	2377	-

**Текстовое описание местоположения границ
населенных пунктов, территориальных зон, особо охраняемых природных
территорий, зон с особыми условиями использования территорий**

Прохождение границы		Описание прохождения границы
от точки	до точки	
1	2	3
2377	2378	-
2378	2379	-
2379	2380	-
2380	2381	-
2381	2382	-
2382	2383	-
2383	2265	-
2384	2385	-
2385	2386	-
2386	2387	-
2387	2388	-
2388	2389	-
2389	2390	-
2390	2391	-
2391	2392	-
2392	2393	-
2393	2394	-
2394	2395	-
2395	2396	-
2396	2397	-
2397	2398	-
2398	2399	-
2399	2400	-
2400	2401	-
2401	2402	-
2402	2403	-
2403	2404	-
2404	2405	-
2405	2406	-
2406	2407	-
2407	2408	-
2408	2409	-
2409	2410	-
2410	2411	-
2411	2412	-
2412	2413	-

**Текстовое описание местоположения границ
населенных пунктов, территориальных зон, особо охраняемых природных
территорий, зон с особыми условиями использования территорий**

Прохождение границы		Описание прохождения границы
от точки	до точки	
1	2	3
2413	2414	-
2414	2415	-
2415	2416	-
2416	2417	-
2417	2418	-
2418	2419	-
2419	2420	-
2420	2421	-
2421	2422	-
2422	2423	-
2423	2424	-
2424	2425	-
2425	2426	-
2426	2427	-
2427	2428	-
2428	2429	-
2429	2430	-
2430	2431	-
2431	2432	-
2432	2433	-
2433	2434	-
2434	2435	-
2435	2436	-
2436	2437	-
2437	2438	-
2438	2439	-
2439	2440	-
2440	2441	-
2441	2442	-
2442	2443	-
2443	2444	-
2444	2445	-
2445	2446	-
2446	2447	-
2447	2448	-
2448	2449	-

**Текстовое описание местоположения границ
населенных пунктов, территориальных зон, особо охраняемых природных
территорий, зон с особыми условиями использования территорий**

Прохождение границы		Описание прохождения границы
от точки	до точки	
1	2	3
2449	2450	-
2450	2451	-
2451	2452	-
2452	2453	-
2453	2454	-
2454	2455	-
2455	2456	-
2456	2457	-
2457	2458	-
2458	2459	-
2459	2460	-
2460	2461	-
2461	2462	-
2462	2463	-
2463	2464	-
2464	2465	-
2465	2466	-
2466	2467	-
2467	2468	-
2468	2469	-
2469	2470	-
2470	2471	-
2471	2472	-
2472	2473	-
2473	2474	-
2474	2475	-
2475	2476	-
2476	2477	-
2477	2478	-
2478	2479	-
2479	2480	-
2480	2481	-
2481	2482	-
2482	2483	-
2483	2484	-
2484	2485	-

**Текстовое описание местоположения границ
населенных пунктов, территориальных зон, особо охраняемых природных
территорий, зон с особыми условиями использования территорий**

Прохождение границы		Описание прохождения границы
от точки	до точки	
1	2	3
2485	2486	-
2486	2487	-
2487	2488	-
2488	2489	-
2489	2490	-
2490	2491	-
2491	2492	-
2492	2493	-
2493	2494	-
2494	2495	-
2495	2496	-
2496	2497	-
2497	2498	-
2498	2499	-
2499	2500	-
2500	2501	-
2501	2502	-
2502	2503	-
2503	2504	-
2504	2505	-
2505	2506	-
2506	2507	-
2507	2508	-
2508	2509	-
2509	2510	-
2510	2511	-
2511	2512	-
2512	2513	-
2513	2514	-
2514	2515	-
2515	2516	-
2516	2517	-
2517	2518	-
2518	2519	-
2519	2520	-
2520	2521	-

**Текстовое описание местоположения границ
населенных пунктов, территориальных зон, особо охраняемых природных
территорий, зон с особыми условиями использования территорий**

Прохождение границы		Описание прохождения границы
от точки	до точки	
1	2	3
2521	2522	-
2522	2523	-
2523	2524	-
2524	2525	-
2525	2526	-
2526	2527	-
2527	2528	-
2528	2529	-
2529	2530	-
2530	2531	-
2531	2532	-
2532	2533	-
2533	2534	-
2534	2535	-
2535	2536	-
2536	2537	-
2537	2538	-
2538	2539	-
2539	2540	-
2540	2541	-
2541	2542	-
2542	2543	-
2543	2544	-
2544	2545	-
2545	2546	-
2546	2547	-
2547	2548	-
2548	2549	-
2549	2550	-
2550	2551	-
2551	2552	-
2552	2553	-
2553	2554	-
2554	2555	-
2555	2556	-
2556	2557	-

**Текстовое описание местоположения границ
населенных пунктов, территориальных зон, особо охраняемых природных
территорий, зон с особыми условиями использования территорий**

Прохождение границы		Описание прохождения границы
от точки	до точки	
1	2	3
2557	2558	-
2558	2559	-
2559	2560	-
2560	2561	-
2561	2562	-
2562	2563	-
2563	2564	-
2564	2565	-
2565	2566	-
2566	2567	-
2567	2568	-
2568	2569	-
2569	2570	-
2570	2571	-
2571	2572	-
2572	2573	-
2573	2574	-
2574	2575	-
2575	2576	-
2576	2577	-
2577	2578	-
2578	2579	-
2579	2580	-
2580	2581	-
2581	2582	-
2582	2583	-
2583	2584	-
2584	2585	-
2585	2586	-
2586	2587	-
2587	2588	-
2588	2589	-
2589	2384	-
2590	2591	-
2591	2592	-
2592	2593	-

**Текстовое описание местоположения границ
населенных пунктов, территориальных зон, особо охраняемых природных
территорий, зон с особыми условиями использования территорий**

Прохождение границы		Описание прохождения границы
от точки	до точки	
1	2	3
2593	2594	-
2594	2595	-
2595	2596	-
2596	2597	-
2597	2598	-
2598	2599	-
2599	2600	-
2600	2601	-
2601	2602	-
2602	2603	-
2603	2604	-
2604	2605	-
2605	2606	-
2606	2607	-
2607	2608	-
2608	2609	-
2609	2590	-
2610	2611	-
2611	2612	-
2612	2613	-
2613	2614	-
2614	2615	-
2615	2616	-
2616	2617	-
2617	2618	-
2618	2619	-
2619	2620	-
2620	2621	-
2621	2622	-
2622	2623	-
2623	2624	-
2624	2625	-
2625	2626	-
2626	2627	-
2627	2628	-
2628	2629	-

**Текстовое описание местоположения границ
населенных пунктов, территориальных зон, особо охраняемых природных
территорий, зон с особыми условиями использования территорий**

Прохождение границы		Описание прохождения границы
от точки	до точки	
1	2	3
2629	2630	-
2630	2631	-
2631	2632	-
2632	2633	-
2633	2634	-
2634	2635	-
2635	2636	-
2636	2637	-
2637	2638	-
2638	2639	-
2639	2640	-
2640	2641	-
2641	2642	-
2642	2643	-
2643	2644	-
2644	2645	-
2645	2646	-
2646	2647	-
2647	2648	-
2648	2649	-
2649	2650	-
2650	2651	-
2651	2652	-
2652	2653	-
2653	2610	-
2654	2655	-
2655	2656	-
2656	2657	-
2657	2658	-
2658	2659	-
2659	2660	-
2660	2661	-
2661	2662	-
2662	2663	-
2663	2654	-
2664	2665	-

**Текстовое описание местоположения границ
населенных пунктов, территориальных зон, особо охраняемых природных
территорий, зон с особыми условиями использования территорий**

Прохождение границы		Описание прохождения границы
от точки	до точки	
1	2	3
2665	2666	-
2666	2667	-
2667	2668	-
2668	2669	-
2669	2670	-
2670	2671	-
2671	2672	-
2672	2673	-
2673	2674	-
2674	2675	-
2675	2676	-
2676	2677	-
2677	2678	-
2678	2679	-
2679	2680	-
2680	2681	-
2681	2682	-
2682	2683	-
2683	2684	-
2684	2685	-
2685	2686	-
2686	2687	-
2687	2688	-
2688	2689	-
2689	2690	-
2690	2691	-
2691	2692	-
2692	2693	-
2693	2694	-
2694	2695	-
2695	2696	-
2696	2697	-
2697	2698	-
2698	2699	-
2699	2700	-
2700	2701	-

**Текстовое описание местоположения границ
населенных пунктов, территориальных зон, особо охраняемых природных
территорий, зон с особыми условиями использования территорий**

Прохождение границы		Описание прохождения границы
от точки	до точки	
1	2	3
2701	2702	-
2702	2703	-
2703	2704	-
2704	2705	-
2705	2706	-
2706	2707	-
2707	2708	-
2708	2709	-
2709	2710	-
2710	2711	-
2711	2712	-
2712	2713	-
2713	2714	-
2714	2715	-
2715	2716	-
2716	2717	-
2717	2718	-
2718	2719	-
2719	2664	-
2720	2721	-
2721	2722	-
2722	2723	-
2723	2724	-
2724	2725	-
2725	2726	-
2726	2727	-
2727	2728	-
2728	2729	-
2729	2730	-
2730	2731	-
2731	2732	-
2732	2733	-
2733	2734	-
2734	2735	-
2735	2736	-
2736	2737	-

**Текстовое описание местоположения границ
населенных пунктов, территориальных зон, особо охраняемых природных
территорий, зон с особыми условиями использования территорий**

Прохождение границы		Описание прохождения границы
от точки	до точки	
1	2	3
2737	2738	-
2738	2739	-
2739	2740	-
2740	2741	-
2741	2742	-
2742	2743	-
2743	2744	-
2744	2745	-
2745	2746	-
2746	2747	-
2747	2748	-
2748	2749	-
2749	2750	-
2750	2751	-
2751	2752	-
2752	2753	-
2753	2754	-
2754	2755	-
2755	2756	-
2756	2757	-
2757	2758	-
2758	2759	-
2759	2760	-
2760	2761	-
2761	2762	-
2762	2763	-
2763	2764	-
2764	2765	-
2765	2766	-
2766	2767	-
2767	2768	-
2768	2769	-
2769	2770	-
2770	2771	-
2771	2772	-
2772	2773	-

**Текстовое описание местоположения границ
населенных пунктов, территориальных зон, особо охраняемых природных
территорий, зон с особыми условиями использования территорий**

Прохождение границы		Описание прохождения границы
от точки	до точки	
1	2	3
2773	2774	-
2774	2775	-
2775	2776	-
2776	2777	-
2777	2778	-
2778	2779	-
2779	2780	-
2780	2781	-
2781	2782	-
2782	2783	-
2783	2784	-
2784	2785	-
2785	2786	-
2786	2720	-
2787	2788	-
2788	2789	-
2789	2790	-
2790	2791	-
2791	2792	-
2792	2793	-
2793	2794	-
2794	2795	-
2795	2796	-
2796	2797	-
2797	2798	-
2798	2799	-
2799	2800	-
2800	2801	-
2801	2802	-
2802	2803	-
2803	2804	-
2804	2805	-
2805	2806	-
2806	2807	-
2807	2808	-
2808	2809	-

**Текстовое описание местоположения границ
населенных пунктов, территориальных зон, особо охраняемых природных
территорий, зон с особыми условиями использования территорий**

Прохождение границы		Описание прохождения границы
от точки	до точки	
1	2	3
2809	2810	-
2810	2811	-
2811	2812	-
2812	2813	-
2813	2814	-
2814	2815	-
2815	2816	-
2816	2817	-
2817	2818	-
2818	2819	-
2819	2820	-
2820	2821	-
2821	2822	-
2822	2823	-
2823	2824	-
2824	2825	-
2825	2826	-
2826	2827	-
2827	2828	-
2828	2829	-
2829	2830	-
2830	2831	-
2831	2832	-
2832	2833	-
2833	2834	-
2834	2835	-
2835	2836	-
2836	2837	-
2837	2838	-
2838	2839	-
2839	2840	-
2840	2841	-
2841	2842	-
2842	2843	-
2843	2844	-
2844	2845	-

**Текстовое описание местоположения границ
населенных пунктов, территориальных зон, особо охраняемых природных
территорий, зон с особыми условиями использования территорий**

Прохождение границы		Описание прохождения границы
от точки	до точки	
1	2	3
2845	2846	-
2846	2847	-
2847	2848	-
2848	2849	-
2849	2850	-
2850	2851	-
2851	2852	-
2852	2853	-
2853	2854	-
2854	2855	-
2855	2856	-
2856	2857	-
2857	2858	-
2858	2859	-
2859	2860	-
2860	2861	-
2861	2862	-
2862	2787	-
2863	2864	-
2864	2865	-
2865	2866	-
2866	2867	-
2867	2868	-
2868	2869	-
2869	2870	-
2870	2871	-
2871	2872	-
2872	2873	-
2873	2874	-
2874	2875	-
2875	2876	-
2876	2877	-
2877	2878	-
2878	2879	-
2879	2880	-
2880	2881	-

**Текстовое описание местоположения границ
населенных пунктов, территориальных зон, особо охраняемых природных
территорий, зон с особыми условиями использования территорий**

Прохождение границы		Описание прохождения границы
от точки	до точки	
1	2	3
2881	2882	-
2882	2883	-
2883	2884	-
2884	2885	-
2885	2886	-
2886	2887	-
2887	2888	-
2888	2889	-
2889	2890	-
2890	2891	-
2891	2892	-
2892	2893	-
2893	2894	-
2894	2895	-
2895	2896	-
2896	2897	-
2897	2898	-
2898	2899	-
2899	2900	-
2900	2901	-
2901	2902	-
2902	2903	-
2903	2904	-
2904	2905	-
2905	2906	-
2906	2907	-
2907	2908	-
2908	2909	-
2909	2910	-
2910	2911	-
2911	2912	-
2912	2913	-
2913	2914	-
2914	2915	-
2915	2916	-
2916	2917	-

**Текстовое описание местоположения границ
населенных пунктов, территориальных зон, особо охраняемых природных
территорий, зон с особыми условиями использования территорий**

Прохождение границы		Описание прохождения границы
от точки	до точки	
1	2	3
2917	2918	-
2918	2919	-
2919	2920	-
2920	2921	-
2921	2922	-
2922	2923	-
2923	2924	-
2924	2925	-
2925	2926	-
2926	2927	-
2927	2928	-
2928	2929	-
2929	2930	-
2930	2931	-
2931	2932	-
2932	2933	-
2933	2934	-
2934	2935	-
2935	2936	-
2936	2937	-
2937	2938	-
2938	2939	-
2939	2940	-
2940	2941	-
2941	2942	-
2942	2943	-
2943	2944	-
2944	2945	-
2945	2946	-
2946	2947	-
2947	2948	-
2948	2949	-
2949	2950	-
2950	2951	-
2951	2952	-
2952	2953	-

**Текстовое описание местоположения границ
населенных пунктов, территориальных зон, особо охраняемых природных
территорий, зон с особыми условиями использования территорий**

Прохождение границы		Описание прохождения границы
от точки	до точки	
1	2	3
2953	2954	-
2954	2955	-
2955	2956	-
2956	2957	-
2957	2958	-
2958	2959	-
2959	2960	-
2960	2961	-
2961	2962	-
2962	2963	-
2963	2964	-
2964	2965	-
2965	2966	-
2966	2967	-
2967	2968	-
2968	2969	-
2969	2970	-
2970	2971	-
2971	2972	-
2972	2973	-
2973	2974	-
2974	2975	-
2975	2976	-
2976	2977	-
2977	2978	-
2978	2979	-
2979	2980	-
2980	2981	-
2981	2982	-
2982	2983	-
2983	2984	-
2984	2985	-
2985	2986	-
2986	2987	-
2987	2988	-
2988	2989	-

**Текстовое описание местоположения границ
населенных пунктов, территориальных зон, особо охраняемых природных
территорий, зон с особыми условиями использования территорий**

Прохождение границы		Описание прохождения границы
от точки	до точки	
1	2	3
2989	2990	-
2990	2991	-
2991	2992	-
2992	2993	-
2993	2994	-
2994	2995	-
2995	2996	-
2996	2997	-
2997	2998	-
2998	2999	-
2999	3000	-
3000	3001	-
3001	3002	-
3002	3003	-
3003	3004	-
3004	3005	-
3005	3006	-
3006	3007	-
3007	3008	-
3008	3009	-
3009	3010	-
3010	2863	-
3011	3012	-
3012	3013	-
3013	3014	-
3014	3015	-
3015	3016	-
3016	3017	-
3017	3018	-
3018	3019	-
3019	3020	-
3020	3021	-
3021	3022	-
3022	3023	-
3023	3024	-
3024	3025	-

**Текстовое описание местоположения границ
населенных пунктов, территориальных зон, особо охраняемых природных
территорий, зон с особыми условиями использования территорий**

Прохождение границы		Описание прохождения границы
от точки	до точки	
1	2	3
3025	3026	-
3026	3027	-
3027	3028	-
3028	3029	-
3029	3030	-
3030	3031	-
3031	3032	-
3032	3033	-
3033	3034	-
3034	3035	-
3035	3036	-
3036	3011	-
3037	3038	-
3038	3039	-
3039	3040	-
3040	3041	-
3041	3042	-
3042	3043	-
3043	3044	-
3044	3045	-
3045	3046	-
3046	3047	-
3047	3048	-
3048	3049	-
3049	3050	-
3050	3051	-
3051	3052	-
3052	3053	-
3053	3054	-
3054	3055	-
3055	3056	-
3056	3057	-
3057	3058	-
3058	3059	-
3059	3060	-
3060	3037	-

**Текстовое описание местоположения границ
населенных пунктов, территориальных зон, особо охраняемых природных
территорий, зон с особыми условиями использования территорий**

Прохождение границы		Описание прохождения границы
от точки	до точки	
1	2	3
3061	3062	-
3062	3063	-
3063	3064	-
3064	3065	-
3065	3066	-
3066	3067	-
3067	3061	-
3068	3069	-
3069	3070	-
3070	3071	-
3071	3072	-
3072	3073	-
3073	3074	-
3074	3075	-
3075	3076	-
3076	3077	-
3077	3078	-
3078	3079	-
3079	3080	-
3080	3081	-
3081	3082	-
3082	3083	-
3083	3084	-
3084	3085	-
3085	3086	-
3086	3087	-
3087	3088	-
3088	3089	-
3089	3090	-
3090	3091	-
3091	3092	-
3092	3093	-
3093	3094	-
3094	3095	-
3095	3096	-
3096	3097	-

**Текстовое описание местоположения границ
населенных пунктов, территориальных зон, особо охраняемых природных
территорий, зон с особыми условиями использования территорий**

Прохождение границы		Описание прохождения границы
от точки	до точки	
1	2	3
3097	3098	-
3098	3099	-
3099	3100	-
3100	3101	-
3101	3102	-
3102	3103	-
3103	3104	-
3104	3105	-
3105	3106	-
3106	3107	-
3107	3108	-
3108	3109	-
3109	3110	-
3110	3111	-
3111	3112	-
3112	3113	-
3113	3114	-
3114	3115	-
3115	3116	-
3116	3117	-
3117	3118	-
3118	3119	-
3119	3120	-
3120	3121	-
3121	3122	-
3122	3123	-
3123	3124	-
3124	3125	-
3125	3126	-
3126	3127	-
3127	3128	-
3128	3129	-
3129	3130	-
3130	3131	-
3131	3132	-
3132	3133	-

**Текстовое описание местоположения границ
населенных пунктов, территориальных зон, особо охраняемых природных
территорий, зон с особыми условиями использования территорий**

Прохождение границы		Описание прохождения границы
от точки	до точки	
1	2	3
3133	3134	-
3134	3135	-
3135	3136	-
3136	3137	-
3137	3138	-
3138	3139	-
3139	3140	-
3140	3141	-
3141	3142	-
3142	3143	-
3143	3144	-
3144	3145	-
3145	3146	-
3146	3147	-
3147	3148	-
3148	3149	-
3149	3150	-
3150	3151	-
3151	3152	-
3152	3153	-
3153	3154	-
3154	3155	-
3155	3156	-
3156	3157	-
3157	3158	-
3158	3159	-
3159	3160	-
3160	3161	-
3161	3162	-
3162	3163	-
3163	3164	-
3164	3165	-
3165	3166	-
3166	3167	-
3167	3168	-
3168	3169	-

**Текстовое описание местоположения границ
населенных пунктов, территориальных зон, особо охраняемых природных
территорий, зон с особыми условиями использования территорий**

Прохождение границы		Описание прохождения границы
от точки	до точки	
1	2	3
3169	3170	-
3170	3171	-
3171	3172	-
3172	3173	-
3173	3174	-
3174	3175	-
3175	3176	-
3176	3177	-
3177	3178	-
3178	3179	-
3179	3180	-
3180	3181	-
3181	3182	-
3182	3183	-
3183	3184	-
3184	3185	-
3185	3186	-
3186	3187	-
3187	3188	-
3188	3189	-
3189	3190	-
3190	3191	-
3191	3192	-
3192	3193	-
3193	3194	-
3194	3195	-
3195	3196	-
3196	3197	-
3197	3198	-
3198	3199	-
3199	3200	-
3200	3201	-
3201	3202	-
3202	3203	-
3203	3204	-
3204	3205	-

**Текстовое описание местоположения границ
населенных пунктов, территориальных зон, особо охраняемых природных
территорий, зон с особыми условиями использования территорий**

Прохождение границы		Описание прохождения границы
от точки	до точки	
1	2	3
3205	3206	-
3206	3207	-
3207	3208	-
3208	3209	-
3209	3210	-
3210	3211	-
3211	3212	-
3212	3213	-
3213	3214	-
3214	3215	-
3215	3216	-
3216	3217	-
3217	3218	-
3218	3219	-
3219	3220	-
3220	3221	-
3221	3222	-
3222	3223	-
3223	3224	-
3224	3225	-
3225	3226	-
3226	3227	-
3227	3228	-
3228	3229	-
3229	3230	-
3230	3231	-
3231	3232	-
3232	3233	-
3233	3234	-
3234	3235	-
3235	3236	-
3236	3237	-
3237	3238	-
3238	3239	-
3239	3240	-
3240	3241	-

**Текстовое описание местоположения границ
населенных пунктов, территориальных зон, особо охраняемых природных
территорий, зон с особыми условиями использования территорий**

Прохождение границы		Описание прохождения границы
от точки	до точки	
1	2	3
3241	3242	-
3242	3068	-
3243	3244	-
3244	3245	-
3245	3246	-
3246	3247	-
3247	3248	-
3248	3249	-
3249	3250	-
3250	3251	-
3251	3252	-
3252	3253	-
3253	3254	-
3254	3255	-
3255	3256	-
3256	3257	-
3257	3258	-
3258	3259	-
3259	3260	-
3260	3261	-
3261	3262	-
3262	3263	-
3263	3264	-
3264	3265	-
3265	3266	-
3266	3267	-
3267	3268	-
3268	3269	-
3269	3270	-
3270	3271	-
3271	3272	-
3272	3273	-
3273	3274	-
3274	3275	-
3275	3276	-
3276	3277	-

**Текстовое описание местоположения границ
населенных пунктов, территориальных зон, особо охраняемых природных
территорий, зон с особыми условиями использования территорий**

Прохождение границы		Описание прохождения границы
от точки	до точки	
1	2	3
3277	3278	-
3278	3279	-
3279	3280	-
3280	3281	-
3281	3282	-
3282	3283	-
3283	3284	-
3284	3285	-
3285	3286	-
3286	3287	-
3287	3288	-
3288	3289	-
3289	3290	-
3290	3291	-
3291	3292	-
3292	3293	-
3293	3294	-
3294	3295	-
3295	3296	-
3296	3297	-
3297	3298	-
3298	3299	-
3299	3300	-
3300	3301	-
3301	3302	-
3302	3303	-
3303	3304	-
3304	3243	-
3305	3306	-
3306	3307	-
3307	3308	-
3308	3309	-
3309	3310	-
3310	3311	-
3311	3312	-
3312	3313	-

**Текстовое описание местоположения границ
населенных пунктов, территориальных зон, особо охраняемых природных
территорий, зон с особыми условиями использования территорий**

Прохождение границы		Описание прохождения границы
от точки	до точки	
1	2	3
3313	3314	-
3314	3315	-
3315	3316	-
3316	3317	-
3317	3318	-
3318	3319	-
3319	3320	-
3320	3321	-
3321	3322	-
3322	3323	-
3323	3324	-
3324	3325	-
3325	3326	-
3326	3327	-
3327	3328	-
3328	3329	-
3329	3330	-
3330	3331	-
3331	3332	-
3332	3333	-
3333	3334	-
3334	3335	-
3335	3336	-
3336	3337	-
3337	3338	-
3338	3339	-
3339	3340	-
3340	3341	-
3341	3342	-
3342	3343	-
3343	3344	-
3344	3345	-
3345	3346	-
3346	3347	-
3347	3348	-
3348	3349	-

**Текстовое описание местоположения границ
населенных пунктов, территориальных зон, особо охраняемых природных
территорий, зон с особыми условиями использования территорий**

Прохождение границы		Описание прохождения границы
от точки	до точки	
1	2	3
3349	3350	-
3350	3351	-
3351	3352	-
3352	3353	-
3353	3354	-
3354	3355	-
3355	3356	-
3356	3357	-
3357	3358	-
3358	3359	-
3359	3360	-
3360	3361	-
3361	3362	-
3362	3363	-
3363	3364	-
3364	3365	-
3365	3366	-
3366	3367	-
3367	3368	-
3368	3369	-
3369	3370	-
3370	3371	-
3371	3372	-
3372	3373	-
3373	3374	-
3374	3375	-
3375	3376	-
3376	3377	-
3377	3378	-
3378	3379	-
3379	3380	-
3380	3381	-
3381	3382	-
3382	3383	-
3383	3384	-
3384	3385	-

**Текстовое описание местоположения границ
населенных пунктов, территориальных зон, особо охраняемых природных
территорий, зон с особыми условиями использования территорий**

Прохождение границы		Описание прохождения границы
от точки	до точки	
1	2	3
3385	3386	-
3386	3387	-
3387	3388	-
3388	3389	-
3389	3390	-
3390	3391	-
3391	3392	-
3392	3393	-
3393	3394	-
3394	3395	-
3395	3396	-
3396	3397	-
3397	3398	-
3398	3399	-
3399	3400	-
3400	3401	-
3401	3402	-
3402	3403	-
3403	3404	-
3404	3405	-
3405	3406	-
3406	3407	-
3407	3408	-
3408	3409	-
3409	3410	-
3410	3411	-
3411	3412	-
3412	3413	-
3413	3414	-
3414	3305	-
3415	3416	-
3416	3417	-
3417	3418	-
3418	3419	-
3419	3420	-
3420	3421	-

**Текстовое описание местоположения границ
населенных пунктов, территориальных зон, особо охраняемых природных
территорий, зон с особыми условиями использования территорий**

Прохождение границы		Описание прохождения границы
от точки	до точки	
1	2	3
3421	3422	-
3422	3423	-
3423	3424	-
3424	3425	-
3425	3415	-
3426	3427	-
3427	3428	-
3428	3429	-
3429	3430	-
3430	3431	-
3431	3432	-
3432	3433	-
3433	3434	-
3434	3426	-
3435	3436	-
3436	3437	-
3437	3438	-
3438	3439	-
3439	3440	-
3440	3441	-
3441	3442	-
3442	3443	-
3443	3444	-
3444	3445	-
3445	3446	-
3446	3447	-
3447	3448	-
3448	3449	-
3449	3450	-
3450	3451	-
3451	3452	-
3452	3453	-
3453	3454	-
3454	3455	-
3455	3456	-
3456	3457	-

**Текстовое описание местоположения границ
населенных пунктов, территориальных зон, особо охраняемых природных
территорий, зон с особыми условиями использования территорий**

Прохождение границы		Описание прохождения границы
от точки	до точки	
1	2	3
3457	3458	-
3458	3459	-
3459	3460	-
3460	3461	-
3461	3462	-
3462	3463	-
3463	3464	-
3464	3465	-
3465	3466	-
3466	3467	-
3467	3468	-
3468	3469	-
3469	3470	-
3470	3471	-
3471	3472	-
3472	3473	-
3473	3474	-
3474	3475	-
3475	3476	-
3476	3477	-
3477	3478	-
3478	3479	-
3479	3480	-
3480	3481	-
3481	3482	-
3482	3483	-
3483	3484	-
3484	3485	-
3485	3486	-
3486	3487	-
3487	3488	-
3488	3489	-
3489	3490	-
3490	3491	-
3491	3492	-
3492	3493	-

**Текстовое описание местоположения границ
населенных пунктов, территориальных зон, особо охраняемых природных
территорий, зон с особыми условиями использования территорий**

Прохождение границы		Описание прохождения границы
от точки	до точки	
1	2	3
3493	3494	-
3494	3495	-
3495	3496	-
3496	3497	-
3497	3498	-
3498	3499	-
3499	3500	-
3500	3501	-
3501	3502	-
3502	3503	-
3503	3504	-
3504	3505	-
3505	3506	-
3506	3507	-
3507	3508	-
3508	3509	-
3509	3510	-
3510	3511	-
3511	3512	-
3512	3513	-
3513	3514	-
3514	3515	-
3515	3516	-
3516	3517	-
3517	3518	-
3518	3519	-
3519	3520	-
3520	3521	-
3521	3522	-
3522	3523	-
3523	3524	-
3524	3525	-
3525	3526	-
3526	3527	-
3527	3528	-
3528	3529	-

**Текстовое описание местоположения границ
населенных пунктов, территориальных зон, особо охраняемых природных
территорий, зон с особыми условиями использования территорий**

Прохождение границы		Описание прохождения границы
от точки	до точки	
1	2	3
3529	3530	-
3530	3531	-
3531	3532	-
3532	3533	-
3533	3534	-
3534	3535	-
3535	3536	-
3536	3537	-
3537	3538	-
3538	3539	-
3539	3540	-
3540	3541	-
3541	3542	-
3542	3543	-
3543	3544	-
3544	3545	-
3545	3546	-
3546	3547	-
3547	3548	-
3548	3549	-
3549	3550	-
3550	3551	-
3551	3552	-
3552	3553	-
3553	3554	-
3554	3555	-
3555	3556	-
3556	3557	-
3557	3558	-
3558	3559	-
3559	3560	-
3560	3561	-
3561	3435	-
3562	3563	-
3563	3564	-
3564	3565	-

**Текстовое описание местоположения границ
населенных пунктов, территориальных зон, особо охраняемых природных
территорий, зон с особыми условиями использования территорий**

Прохождение границы		Описание прохождения границы
от точки	до точки	
1	2	3
3565	3566	-
3566	3567	-
3567	3568	-
3568	3569	-
3569	3570	-
3570	3562	-
3571	3572	-
3572	3573	-
3573	3574	-
3574	3575	-
3575	3576	-
3576	3577	-
3577	3578	-
3578	3579	-
3579	3580	-
3580	3581	-
3581	3582	-
3582	3583	-
3583	3584	-
3584	3585	-
3585	3586	-
3586	3587	-
3587	3588	-
3588	3589	-
3589	3590	-
3590	3571	-
3591	3592	-
3592	3593	-
3593	3594	-
3594	3595	-
3595	3596	-
3596	3597	-
3597	3598	-
3598	3599	-
3599	3600	-
3600	3601	-

**Текстовое описание местоположения границ
населенных пунктов, территориальных зон, особо охраняемых природных
территорий, зон с особыми условиями использования территорий**

Прохождение границы		Описание прохождения границы
от точки	до точки	
1	2	3
3601	3602	-
3602	3603	-
3603	3604	-
3604	3605	-
3605	3606	-
3606	3607	-
3607	3608	-
3608	3609	-
3609	3610	-
3610	3611	-
3611	3612	-
3612	3613	-
3613	3614	-
3614	3615	-
3615	3616	-
3616	3617	-
3617	3618	-
3618	3619	-
3619	3620	-
3620	3621	-
3621	3622	-
3622	3623	-
3623	3624	-
3624	3625	-
3625	3626	-
3626	3627	-
3627	3628	-
3628	3629	-
3629	3630	-
3630	3631	-
3631	3632	-
3632	3633	-
3633	3634	-
3634	3635	-
3635	3636	-
3636	3637	-

**Текстовое описание местоположения границ
населенных пунктов, территориальных зон, особо охраняемых природных
территорий, зон с особыми условиями использования территорий**

Прохождение границы		Описание прохождения границы
от точки	до точки	
1	2	3
3637	3638	-
3638	3639	-
3639	3640	-
3640	3641	-
3641	3642	-
3642	3643	-
3643	3644	-
3644	3645	-
3645	3646	-
3646	3647	-
3647	3648	-
3648	3649	-
3649	3650	-
3650	3651	-
3651	3652	-
3652	3653	-
3653	3654	-
3654	3655	-
3655	3656	-
3656	3657	-
3657	3658	-
3658	3659	-
3659	3660	-
3660	3661	-
3661	3662	-
3662	3663	-
3663	3664	-
3664	3665	-
3665	3666	-
3666	3667	-
3667	3668	-
3668	3669	-
3669	3670	-
3670	3671	-
3671	3672	-
3672	3673	-

**Текстовое описание местоположения границ
населенных пунктов, территориальных зон, особо охраняемых природных
территорий, зон с особыми условиями использования территорий**

Прохождение границы		Описание прохождения границы
от точки	до точки	
1	2	3
3673	3674	-
3674	3675	-
3675	3676	-
3676	3677	-
3677	3678	-
3678	3679	-
3679	3680	-
3680	3681	-
3681	3682	-
3682	3683	-
3683	3684	-
3684	3685	-
3685	3686	-
3686	3687	-
3687	3688	-
3688	3689	-
3689	3690	-
3690	3691	-
3691	3692	-
3692	3693	-
3693	3694	-
3694	3695	-
3695	3696	-
3696	3697	-
3697	3698	-
3698	3699	-
3699	3700	-
3700	3701	-
3701	3702	-
3702	3703	-
3703	3704	-
3704	3705	-
3705	3706	-
3706	3707	-
3707	3708	-
3708	3709	-

**Текстовое описание местоположения границ
населенных пунктов, территориальных зон, особо охраняемых природных
территорий, зон с особыми условиями использования территорий**

Прохождение границы		Описание прохождения границы
от точки	до точки	
1	2	3
3709	3710	-
3710	3711	-
3711	3712	-
3712	3713	-
3713	3714	-
3714	3715	-
3715	3716	-
3716	3717	-
3717	3718	-
3718	3719	-
3719	3720	-
3720	3721	-
3721	3722	-
3722	3723	-
3723	3724	-
3724	3725	-
3725	3726	-
3726	3727	-
3727	3728	-
3728	3729	-
3729	3730	-
3730	3731	-
3731	3732	-
3732	3733	-
3733	3734	-
3734	3735	-
3735	3736	-
3736	3737	-
3737	3738	-
3738	3739	-
3739	3740	-
3740	3741	-
3741	3742	-
3742	3743	-
3743	3744	-
3744	3745	-

**Текстовое описание местоположения границ
населенных пунктов, территориальных зон, особо охраняемых природных
территорий, зон с особыми условиями использования территорий**

Прохождение границы		Описание прохождения границы
от точки	до точки	
1	2	3
3745	3746	-
3746	3747	-
3747	3748	-
3748	3749	-
3749	3750	-
3750	3751	-
3751	3752	-
3752	3753	-
3753	3754	-
3754	3755	-
3755	3756	-
3756	3757	-
3757	3758	-
3758	3759	-
3759	3760	-
3760	3761	-
3761	3762	-
3762	3763	-
3763	3764	-
3764	3591	-
3765	3766	-
3766	3767	-
3767	3768	-
3768	3769	-
3769	3770	-
3770	3771	-
3771	3772	-
3772	3773	-
3773	3774	-
3774	3775	-
3775	3776	-
3776	3777	-
3777	3778	-
3778	3779	-
3779	3780	-
3780	3781	-

**Текстовое описание местоположения границ
населенных пунктов, территориальных зон, особо охраняемых природных
территорий, зон с особыми условиями использования территорий**

Прохождение границы		Описание прохождения границы
от точки	до точки	
1	2	3
3781	3782	-
3782	3783	-
3783	3784	-
3784	3785	-
3785	3786	-
3786	3787	-
3787	3788	-
3788	3789	-
3789	3790	-
3790	3791	-
3791	3792	-
3792	3793	-
3793	3794	-
3794	3795	-
3795	3796	-
3796	3797	-
3797	3798	-
3798	3799	-
3799	3800	-
3800	3801	-
3801	3802	-
3802	3803	-
3803	3804	-
3804	3805	-
3805	3806	-
3806	3807	-
3807	3808	-
3808	3809	-
3809	3810	-
3810	3811	-
3811	3812	-
3812	3813	-
3813	3814	-
3814	3815	-
3815	3816	-
3816	3817	-

**Текстовое описание местоположения границ
населенных пунктов, территориальных зон, особо охраняемых природных
территорий, зон с особыми условиями использования территорий**

Прохождение границы		Описание прохождения границы
от точки	до точки	
1	2	3
3817	3818	-
3818	3819	-
3819	3820	-
3820	3821	-
3821	3822	-
3822	3823	-
3823	3824	-
3824	3825	-
3825	3826	-
3826	3827	-
3827	3828	-
3828	3829	-
3829	3830	-
3830	3831	-
3831	3832	-
3832	3833	-
3833	3834	-
3834	3835	-
3835	3836	-
3836	3837	-
3837	3838	-
3838	3839	-
3839	3840	-
3840	3841	-
3841	3842	-
3842	3843	-
3843	3844	-
3844	3845	-
3845	3846	-
3846	3847	-
3847	3848	-
3848	3849	-
3849	3850	-
3850	3851	-
3851	3852	-
3852	3853	-

**Текстовое описание местоположения границ
населенных пунктов, территориальных зон, особо охраняемых природных
территорий, зон с особыми условиями использования территорий**

Прохождение границы		Описание прохождения границы
от точки	до точки	
1	2	3
3853	3854	-
3854	3855	-
3855	3856	-
3856	3857	-
3857	3858	-
3858	3859	-
3859	3860	-
3860	3861	-
3861	3862	-
3862	3863	-
3863	3864	-
3864	3865	-
3865	3866	-
3866	3867	-
3867	3868	-
3868	3869	-
3869	3870	-
3870	3871	-
3871	3872	-
3872	3873	-
3873	3874	-
3874	3875	-
3875	3876	-
3876	3877	-
3877	3878	-
3878	3879	-
3879	3880	-
3880	3881	-
3881	3882	-
3882	3883	-
3883	3884	-
3884	3885	-
3885	3886	-
3886	3887	-
3887	3888	-
3888	3889	-

**Текстовое описание местоположения границ
населенных пунктов, территориальных зон, особо охраняемых природных
территорий, зон с особыми условиями использования территорий**

Прохождение границы		Описание прохождения границы
от точки	до точки	
1	2	3
3889	3890	-
3890	3891	-
3891	3892	-
3892	3893	-
3893	3894	-
3894	3895	-
3895	3896	-
3896	3765	-
3897	3898	-
3898	3899	-
3899	3900	-
3900	3901	-
3901	3902	-
3902	3903	-
3903	3904	-
3904	3905	-
3905	3906	-
3906	3907	-
3907	3908	-
3908	3909	-
3909	3910	-
3910	3911	-
3911	3912	-
3912	3913	-
3913	3914	-
3914	3915	-
3915	3916	-
3916	3917	-
3917	3918	-
3918	3919	-
3919	3920	-
3920	3921	-
3921	3922	-
3922	3923	-
3923	3924	-
3924	3925	-

**Текстовое описание местоположения границ
населенных пунктов, территориальных зон, особо охраняемых природных
территорий, зон с особыми условиями использования территорий**

Прохождение границы		Описание прохождения границы
от точки	до точки	
1	2	3
3925	3897	-
3926	3927	-
3927	3928	-
3928	3929	-
3929	3930	-
3930	3931	-
3931	3932	-
3932	3926	-
3933	3934	-
3934	3935	-
3935	3936	-
3936	3937	-
3937	3938	-
3938	3939	-
3939	3940	-
3940	3941	-
3941	3942	-
3942	3943	-
3943	3944	-
3944	3945	-
3945	3946	-
3946	3947	-
3947	3948	-
3948	3949	-
3949	3950	-
3950	3951	-
3951	3952	-
3952	3953	-
3953	3954	-
3954	3955	-
3955	3956	-
3956	3957	-
3957	3958	-
3958	3959	-
3959	3960	-
3960	3961	-

**Текстовое описание местоположения границ
населенных пунктов, территориальных зон, особо охраняемых природных
территорий, зон с особыми условиями использования территорий**

Прохождение границы		Описание прохождения границы
от точки	до точки	
1	2	3
3961	3962	-
3962	3963	-
3963	3964	-
3964	3965	-
3965	3966	-
3966	3967	-
3967	3968	-
3968	3969	-
3969	3970	-
3970	3971	-
3971	3972	-
3972	3973	-
3973	3974	-
3974	3975	-
3975	3976	-
3976	3977	-
3977	3978	-
3978	3979	-
3979	3980	-
3980	3981	-
3981	3982	-
3982	3983	-
3983	3984	-
3984	3985	-
3985	3986	-
3986	3987	-
3987	3988	-
3988	3989	-
3989	3990	-
3990	3991	-
3991	3992	-
3992	3993	-
3993	3994	-
3994	3995	-
3995	3996	-
3996	3933	-