

ОПИСАНИЕ МЕСТОПОЛОЖЕНИЯ ГРАНИЦ		
Территориальная зона – «Зона застройки индивидуальными жилыми домами (Ж1)»		
(наименование объекта, местоположение границ которого описано (далее – объект)		
Раздел 1		
Сведения об объекте		
№ п/п	Характеристики объекта	Описание характеристик
1	2	3
1	Местоположение объекта	Ленинградская область, Ломоносовский муниципальный район, Аннинское городское поселение
2	Площадь объекта +/- величина погрешности определения площади (Р +/- Дельта Р)	(6 966 792 +/- 924) м ²
3	Иные характеристики объекта	-

Раздел 2					
Сведения о местоположении границ объекта					
1. Система координат МСК-47 зона 2					
2. Сведения о характерных точках границ объекта					
Обозначение характерных точек границ	Координаты, м		Метод определения координат характерной точки	Средняя квадратическая погрешность положения характерной точки (Mt), м	Описание обозначения точки на местности (при наличии)
	X	Y			
1	2	3	4	5	6
1	419035,58	2194775,36	Картометрический	0,1	-
2	419043,85	2194698,95	Картометрический	0,1	-
3	419077,35	2194715,44	Картометрический	0,1	-
4	419073,48	2194755,44	Картометрический	0,1	-
5	419053,92	2194756,98	Картометрический	0,1	-
6	419052,28	2194763,72	Картометрический	0,1	-
7	419048,27	2194764,40	Картометрический	0,1	-
1	419035,58	2194775,36	Картометрический	0,1	-
8	415132,18	2195383,03	Картометрический	0,1	-
9	415130,45	2195381,51	Картометрический	0,1	-
10	415130,22	2195374,37	Картометрический	0,1	-
11	415113,42	2195331,24	Картометрический	0,1	-
12	415079,34	2195304,40	Картометрический	0,1	-
13	415043,02	2195297,96	Картометрический	0,1	-
14	415012,23	2195304,33	Картометрический	0,1	-
15	415013,46	2195299,86	Картометрический	0,1	-
16	415013,53	2195295,16	Картометрический	0,1	-
17	415012,68	2195289,26	Картометрический	0,1	-
18	415011,38	2195285,24	Картометрический	0,1	-
19	414972,90	2195185,74	Картометрический	0,1	-
20	414963,88	2195162,41	Картометрический	0,1	-
21	414934,44	2195086,29	Картометрический	0,1	-
22	414927,90	2195067,75	Картометрический	0,1	-
23	414891,68	2194973,99	Картометрический	0,1	-
24	414887,33	2194949,70	Картометрический	0,1	-
25	414885,77	2194917,90	Картометрический	0,1	-
26	414885,25	2194907,30	Картометрический	0,1	-
27	414912,74	2194780,87	Картометрический	0,1	-
28	414891,85	2194774,09	Картометрический	0,1	-
29	414835,09	2194761,21	Картометрический	0,1	-
30	414785,66	2194743,38	Картометрический	0,1	-
31	414791,54	2194734,81	Картометрический	0,1	-
32	414742,00	2194714,29	Картометрический	0,1	-
33	414716,53	2194646,45	Картометрический	0,1	-
34	414687,62	2194594,50	Картометрический	0,1	-
35	414677,17	2194548,38	Картометрический	0,1	-
36	414664,26	2194527,48	Картометрический	0,1	-
37	414632,90	2194513,34	Картометрический	0,1	-

Раздел 2					
Сведения о местоположении границ объекта					
1. Система координат МСК-47 зона 2					
2. Сведения о характерных точках границ объекта					
Обозначение характерных точек границ	Координаты, м		Метод определения координат характерной точки	Средняя квадратическая погрешность положения характерной точки (Mt), м	Описание обозначения точки на местности (при наличии)
	X	Y			
1	2	3	4	5	6
38	414614,46	2194519,49	Картометрический	0,1	-
39	414609,10	2194543,04	Картометрический	0,1	-
40	414628,33	2194651,93	Картометрический	0,1	-
41	414638,52	2194666,13	Картометрический	0,1	-
42	414670,53	2194684,14	Картометрический	0,1	-
43	414458,16	2194682,55	Картометрический	0,1	-
44	414413,19	2194682,12	Картометрический	0,1	-
45	414402,03	2194637,65	Картометрический	0,1	-
46	414352,90	2194439,55	Картометрический	0,1	-
47	414342,47	2194327,82	Картометрический	0,1	-
48	414409,09	2194333,77	Картометрический	0,1	-
49	414522,26	2194386,71	Картометрический	0,1	-
50	414560,40	2194389,82	Картометрический	0,1	-
51	414725,60	2194328,59	Картометрический	0,1	-
52	414745,23	2194307,43	Картометрический	0,1	-
53	414766,41	2194284,64	Картометрический	0,1	-
54	414778,91	2194276,88	Картометрический	0,1	-
55	414828,70	2194248,37	Картометрический	0,1	-
56	414868,32	2194225,67	Картометрический	0,1	-
57	414868,21	2194225,73	Картометрический	0,1	-
58	414865,89	2194212,34	Картометрический	0,1	-
59	414862,01	2194189,92	Картометрический	0,1	-
60	414858,02	2194166,91	Картометрический	0,1	-
61	414853,46	2194140,56	Картометрический	0,1	-
62	414849,00	2194114,83	Картометрический	0,1	-
63	414844,10	2194086,49	Картометрический	0,1	-
64	414838,98	2194057,01	Картометрический	0,1	-
65	414838,48	2194054,05	Картометрический	0,1	-
66	414998,05	2193996,55	Картометрический	0,1	-
67	414997,39	2193993,10	Картометрический	0,1	-
68	414992,68	2193968,27	Картометрический	0,1	-
69	414988,95	2193948,67	Картометрический	0,1	-
70	415014,27	2193944,04	Картометрический	0,1	-
71	415044,89	2193938,44	Картометрический	0,1	-
72	415085,44	2193931,02	Картометрический	0,1	-
73	415253,60	2193953,98	Картометрический	0,1	-
74	415272,59	2193956,56	Картометрический	0,1	-
75	415278,53	2193955,78	Картометрический	0,1	-

Раздел 2					
Сведения о местоположении границ объекта					
1. Система координат МСК-47 зона 2					
2. Сведения о характерных точках границ объекта					
Обозначение характерных точек границ	Координаты, м		Метод определения координат характерной точки	Средняя квадратическая погрешность положения характерной точки (Mt), м	Описание обозначения точки на местности (при наличии)
	X	Y			
1	2	3	4	5	6
76	415337,49	2193953,79	Картометрический	0,1	-
77	415350,17	2193989,17	Картометрический	0,1	-
78	415340,98	2193993,13	Картометрический	0,1	-
79	415311,09	2194005,90	Картометрический	0,1	-
80	415294,66	2194012,89	Картометрический	0,1	-
81	415276,03	2194010,98	Картометрический	0,1	-
82	415244,55	2194007,77	Картометрический	0,1	-
83	415218,13	2194006,42	Картометрический	0,1	-
84	415219,43	2193994,86	Картометрический	0,1	-
85	415194,17	2193989,13	Картометрический	0,1	-
86	415163,88	2193982,17	Картометрический	0,1	-
87	415164,39	2193978,23	Картометрический	0,1	-
88	415171,88	2193978,37	Картометрический	0,1	-
89	415171,98	2193953,51	Картометрический	0,1	-
90	415087,50	2193943,37	Картометрический	0,1	-
91	415055,35	2193950,00	Картометрический	0,1	-
92	415062,62	2193966,70	Картометрический	0,1	-
93	415093,27	2194029,45	Картометрический	0,1	-
94	415095,52	2194037,70	Картометрический	0,1	-
95	415107,31	2194073,72	Картометрический	0,1	-
96	415164,18	2194053,73	Картометрический	0,1	-
97	415208,68	2194036,73	Картометрический	0,1	-
98	415209,76	2194027,99	Картометрический	0,1	-
99	415209,24	2194022,56	Картометрический	0,1	-
100	415212,59	2194016,89	Картометрический	0,1	-
101	415217,54	2194013,18	Картометрический	0,1	-
102	415236,31	2194012,69	Картометрический	0,1	-
103	415237,27	2194012,66	Картометрический	0,1	-
104	415247,98	2194015,58	Картометрический	0,1	-
105	415248,20	2194015,59	Картометрический	0,1	-
106	415277,41	2194016,48	Картометрический	0,1	-
107	415305,44	2194017,34	Картометрический	0,1	-
108	415314,97	2194012,98	Картометрический	0,1	-
109	415349,88	2193997,02	Картометрический	0,1	-
110	415352,59	2193995,91	Картометрический	0,1	-
111	415371,59	2193997,19	Картометрический	0,1	-
112	415375,61	2194003,70	Картометрический	0,1	-
113	415395,08	2194211,63	Картометрический	0,1	-

Раздел 2					
Сведения о местоположении границ объекта					
1. Система координат МСК-47 зона 2					
2. Сведения о характерных точках границ объекта					
Обозначение характерных точек границ	Координаты, м		Метод определения координат характерной точки	Средняя квадратическая погрешность положения характерной точки (Mt), м	Описание обозначения точки на местности (при наличии)
	X	Y			
1	2	3	4	5	6
114	415370,99	2194215,24	Картометрический	0,1	-
115	415341,68	2194222,72	Картометрический	0,1	-
116	415310,33	2194227,81	Картометрический	0,1	-
117	415281,37	2194232,47	Картометрический	0,1	-
118	415191,00	2194255,61	Картометрический	0,1	-
119	415203,21	2194340,86	Картометрический	0,1	-
120	415193,49	2194342,79	Картометрический	0,1	-
121	415203,00	2194402,92	Картометрический	0,1	-
122	415034,84	2194445,10	Картометрический	0,1	-
123	415013,51	2194443,30	Картометрический	0,1	-
124	415013,51	2194443,29	Картометрический	0,1	-
125	414979,99	2194359,79	Картометрический	0,1	-
126	414892,47	2194380,31	Картометрический	0,1	-
127	414920,66	2194480,47	Картометрический	0,1	-
128	414867,63	2194501,71	Картометрический	0,1	-
129	414893,30	2194635,30	Картометрический	0,1	-
130	414782,05	2194639,65	Картометрический	0,1	-
131	414784,66	2194664,65	Картометрический	0,1	-
132	414858,06	2194654,04	Картометрический	0,1	-
133	414976,39	2194649,06	Картометрический	0,1	-
134	414975,51	2194640,76	Картометрический	0,1	-
135	414994,45	2194634,79	Картометрический	0,1	-
136	415043,98	2194657,10	Картометрический	0,1	-
137	415047,99	2194648,67	Картометрический	0,1	-
138	415048,80	2194648,69	Картометрический	0,1	-
139	415054,29	2194648,84	Картометрический	0,1	-
140	415087,19	2194649,68	Картометрический	0,1	-
141	415089,46	2194649,74	Картометрический	0,1	-
142	415095,48	2194649,90	Картометрический	0,1	-
143	415112,43	2194651,69	Картометрический	0,1	-
144	415150,27	2194655,70	Картометрический	0,1	-
145	415161,11	2194656,85	Картометрический	0,1	-
146	415193,35	2194660,27	Картометрический	0,1	-
147	415226,67	2194658,56	Картометрический	0,1	-
148	415228,68	2194698,85	Картометрический	0,1	-
149	415233,23	2194711,71	Картометрический	0,1	-
150	415242,74	2194738,50	Картометрический	0,1	-
151	415247,33	2194751,45	Картометрический	0,1	-

Раздел 2					
Сведения о местоположении границ объекта					
1. Система координат МСК-47 зона 2					
2. Сведения о характерных точках границ объекта					
Обозначение характерных точек границ	Координаты, м		Метод определения координат характерной точки	Средняя квадратическая погрешность положения характерной точки (Mt), м	Описание обозначения точки на местности (при наличии)
	X	Y			
1	2	3	4	5	6
152	415260,70	2194806,21	Картометрический	0,1	-
153	415264,49	2194815,30	Картометрический	0,1	-
154	415269,39	2194827,04	Картометрический	0,1	-
155	415270,90	2194830,64	Картометрический	0,1	-
156	415273,91	2194832,60	Картометрический	0,1	-
157	415274,08	2194833,58	Картометрический	0,1	-
158	415274,32	2194835,04	Картометрический	0,1	-
159	415276,73	2194838,15	Картометрический	0,1	-
160	415285,40	2194846,52	Картометрический	0,1	-
161	415301,58	2194857,13	Картометрический	0,1	-
162	415307,49	2194859,95	Картометрический	0,1	-
163	415327,43	2194869,44	Картометрический	0,1	-
164	415345,55	2194878,07	Картометрический	0,1	-
165	415356,63	2194883,35	Картометрический	0,1	-
166	415378,11	2194896,71	Картометрический	0,1	-
167	415385,69	2194904,45	Картометрический	0,1	-
168	415447,56	2194967,50	Картометрический	0,1	-
169	415455,06	2194998,84	Картометрический	0,1	-
170	415455,03	2194998,87	Картометрический	0,1	-
171	415455,04	2194998,92	Картометрический	0,1	-
172	415418,38	2195035,67	Картометрический	0,1	-
173	415422,21	2195059,88	Картометрический	0,1	-
174	415452,30	2195090,96	Картометрический	0,1	-
175	415452,26	2195091,02	Картометрический	0,1	-
176	415452,28	2195091,04	Картометрический	0,1	-
177	415337,44	2195244,10	Картометрический	0,1	-
178	415276,67	2195311,28	Картометрический	0,1	-
179	415235,54	2195337,77	Картометрический	0,1	-
8	415132,18	2195383,03	Картометрический	0,1	-
180	415283,17	2195099,52	Картометрический	0,1	-
181	415262,84	2195096,67	Картометрический	0,1	-
182	415253,13	2195094,19	Картометрический	0,1	-
183	415241,86	2195089,73	Картометрический	0,1	-
184	415215,21	2195074,77	Картометрический	0,1	-
185	415212,49	2195069,46	Картометрический	0,1	-
186	415225,09	2195047,59	Картометрический	0,1	-
187	415231,42	2195046,34	Картометрический	0,1	-
188	415251,45	2195054,80	Картометрический	0,1	-

Раздел 2					
Сведения о местоположении границ объекта					
1. Система координат МСК-47 зона 2					
2. Сведения о характерных точках границ объекта					
Обозначение характерных точек границ	Координаты, м		Метод определения координат характерной точки	Средняя квадратическая погрешность положения характерной точки (Mt), м	Описание обозначения точки на местности (при наличии)
	X	Y			
1	2	3	4	5	6
189	415282,78	2195066,35	Картометрический	0,1	-
190	415285,65	2195066,65	Картометрический	0,1	-
191	415305,54	2195063,04	Картометрический	0,1	-
192	415305,57	2195063,03	Картометрический	0,1	-
193	415305,60	2195063,02	Картометрический	0,1	-
194	415332,17	2195058,18	Картометрический	0,1	-
195	415340,31	2195097,86	Картометрический	0,1	-
180	415283,17	2195099,52	Картометрический	0,1	-
196	415041,13	2194936,43	Картометрический	0,1	-
197	415038,84	2194935,71	Картометрический	0,1	-
198	415035,13	2194932,79	Картометрический	0,1	-
199	415013,65	2194910,07	Картометрический	0,1	-
200	415027,98	2194896,85	Картометрический	0,1	-
201	415057,34	2194928,25	Картометрический	0,1	-
202	415044,96	2194935,84	Картометрический	0,1	-
196	415041,13	2194936,43	Картометрический	0,1	-
203	414973,64	2194839,18	Картометрический	0,1	-
204	414954,91	2194824,25	Картометрический	0,1	-
205	414952,33	2194822,86	Картометрический	0,1	-
206	414951,94	2194818,77	Картометрический	0,1	-
207	414957,37	2194814,53	Картометрический	0,1	-
208	414963,33	2194806,17	Картометрический	0,1	-
209	414984,51	2194826,70	Картометрический	0,1	-
203	414973,64	2194839,18	Картометрический	0,1	-
210	415903,00	2198824,95	Картометрический	0,1	-
211	415905,17	2198789,48	Картометрический	0,1	-
212	415875,52	2198773,86	Картометрический	0,1	-
213	415866,77	2198774,05	Картометрический	0,1	-
214	415811,68	2198775,21	Картометрический	0,1	-
215	415804,01	2198775,37	Картометрический	0,1	-
216	415793,37	2198722,81	Картометрический	0,1	-
217	415775,19	2198655,54	Картометрический	0,1	-
218	415800,70	2198631,69	Картометрический	0,1	-
219	415810,28	2198622,74	Картометрический	0,1	-
220	415796,52	2198567,68	Картометрический	0,1	-
221	415786,76	2198522,99	Картометрический	0,1	-
222	415778,47	2198485,05	Картометрический	0,1	-
223	415782,22	2198460,59	Картометрический	0,1	-

Раздел 2					
Сведения о местоположении границ объекта					
1. Система координат МСК-47 зона 2					
2. Сведения о характерных точках границ объекта					
Обозначение характерных точек границ	Координаты, м		Метод определения координат характерной точки	Средняя квадратическая погрешность положения характерной точки (Mt), м	Описание обозначения точки на местности (при наличии)
	X	Y			
1	2	3	4	5	6
224	415771,10	2198420,60	Картометрический	0,1	-
225	415769,90	2198392,82	Картометрический	0,1	-
226	415773,61	2198361,11	Картометрический	0,1	-
227	415774,05	2198357,35	Картометрический	0,1	-
228	415766,94	2198316,70	Картометрический	0,1	-
229	415766,56	2198252,08	Картометрический	0,1	-
230	415674,85	2198254,57	Картометрический	0,1	-
231	415640,73	2198132,87	Картометрический	0,1	-
232	415577,00	2197983,63	Картометрический	0,1	-
233	415562,22	2197952,30	Картометрический	0,1	-
234	415553,62	2197932,61	Картометрический	0,1	-
235	415512,42	2197837,62	Картометрический	0,1	-
236	415486,18	2197775,06	Картометрический	0,1	-
237	415431,77	2197780,68	Картометрический	0,1	-
238	415365,21	2197787,82	Картометрический	0,1	-
239	415142,82	2197810,82	Картометрический	0,1	-
240	415096,86	2197826,58	Картометрический	0,1	-
241	415056,73	2197844,20	Картометрический	0,1	-
242	415016,15	2197857,32	Картометрический	0,1	-
243	415010,48	2197841,41	Картометрический	0,1	-
244	415006,79	2197714,02	Картометрический	0,1	-
245	415022,87	2197692,54	Картометрический	0,1	-
246	415027,51	2197670,18	Картометрический	0,1	-
247	415035,64	2197631,00	Картометрический	0,1	-
248	415036,20	2197631,03	Картометрический	0,1	-
249	415061,99	2197630,33	Картометрический	0,1	-
250	415065,20	2197630,25	Картометрический	0,1	-
251	415082,16	2197635,32	Картометрический	0,1	-
252	415102,73	2197641,39	Картометрический	0,1	-
253	415122,52	2197647,40	Картометрический	0,1	-
254	415151,51	2197656,08	Картометрический	0,1	-
255	415194,75	2197669,05	Картометрический	0,1	-
256	415219,75	2197690,79	Картометрический	0,1	-
257	415238,91	2197706,53	Картометрический	0,1	-
258	415261,31	2197702,55	Картометрический	0,1	-
259	415289,92	2197697,46	Картометрический	0,1	-
260	415298,30	2197726,55	Картометрический	0,1	-
261	415305,04	2197689,81	Картометрический	0,1	-

Раздел 2					
Сведения о местоположении границ объекта					
1. Система координат МСК-47 зона 2					
2. Сведения о характерных точках границ объекта					
Обозначение характерных точек границ	Координаты, м		Метод определения координат характерной точки	Средняя квадратическая погрешность положения характерной точки (Mt), м	Описание обозначения точки на местности (при наличии)
	X	Y			
1	2	3	4	5	6
262	415321,34	2197602,11	Картометрический	0,1	-
263	415322,27	2197597,11	Картометрический	0,1	-
264	415328,55	2197563,19	Картометрический	0,1	-
265	415487,24	2197453,59	Картометрический	0,1	-
266	415496,58	2197447,14	Картометрический	0,1	-
267	415507,10	2197443,74	Картометрический	0,1	-
268	415523,28	2197438,50	Картометрический	0,1	-
269	415556,86	2197427,88	Картометрический	0,1	-
270	415614,40	2197410,45	Картометрический	0,1	-
271	415651,80	2197398,78	Картометрический	0,1	-
272	415723,65	2197378,08	Картометрический	0,1	-
273	415792,55	2197601,96	Картометрический	0,1	-
274	415803,77	2197606,46	Картометрический	0,1	-
275	415809,59	2197622,41	Картометрический	0,1	-
276	415824,88	2197664,31	Картометрический	0,1	-
277	415828,17	2197673,23	Картометрический	0,1	-
278	415836,65	2197693,60	Картометрический	0,1	-
279	415836,66	2197693,60	Картометрический	0,1	-
280	415844,48	2197689,42	Картометрический	0,1	-
281	415870,82	2197739,14	Картометрический	0,1	-
282	415880,80	2197757,96	Картометрический	0,1	-
283	415890,27	2197775,84	Картометрический	0,1	-
284	415891,08	2197777,37	Картометрический	0,1	-
285	415896,66	2197787,89	Картометрический	0,1	-
286	415899,32	2197793,91	Картометрический	0,1	-
287	415908,87	2197815,34	Картометрический	0,1	-
288	415918,40	2197836,74	Картометрический	0,1	-
289	415927,97	2197858,21	Картометрический	0,1	-
290	415937,58	2197879,79	Картометрический	0,1	-
291	415947,35	2197901,67	Картометрический	0,1	-
292	415960,55	2197922,51	Картометрический	0,1	-
293	415975,67	2197946,40	Картометрический	0,1	-
294	415988,90	2197967,29	Картометрический	0,1	-
295	415991,81	2197971,78	Картометрический	0,1	-
296	416001,44	2197968,49	Картометрический	0,1	-
297	416008,54	2197983,68	Картометрический	0,1	-
298	416024,40	2198017,60	Картометрический	0,1	-
299	416038,63	2198048,01	Картометрический	0,1	-

Раздел 2					
Сведения о местоположении границ объекта					
1. Система координат МСК-47 зона 2					
2. Сведения о характерных точках границ объекта					
Обозначение характерных точек границ	Координаты, м		Метод определения координат характерной точки	Средняя квадратическая погрешность положения характерной точки (Mt), м	Описание обозначения точки на местности (при наличии)
	X	Y			
1	2	3	4	5	6
300	416051,62	2198075,77	Картометрический	0,1	-
301	416054,22	2198081,34	Картометрический	0,1	-
302	416063,94	2198102,13	Картометрический	0,1	-
303	416076,89	2198129,82	Картометрический	0,1	-
304	416088,85	2198155,40	Картометрический	0,1	-
305	416100,25	2198179,76	Картометрический	0,1	-
306	416111,57	2198203,98	Картометрический	0,1	-
307	416112,54	2198206,06	Картометрический	0,1	-
308	416140,84	2198196,39	Картометрический	0,1	-
309	416168,83	2198186,82	Картометрический	0,1	-
310	416196,70	2198177,31	Картометрический	0,1	-
311	416224,92	2198167,67	Картометрический	0,1	-
312	416247,90	2198159,82	Картометрический	0,1	-
313	416279,87	2198148,90	Картометрический	0,1	-
314	416296,05	2198177,65	Картометрический	0,1	-
315	416303,54	2198190,95	Картометрический	0,1	-
316	416316,35	2198213,72	Картометрический	0,1	-
317	416330,28	2198238,43	Картометрический	0,1	-
318	416299,72	2198253,36	Картометрический	0,1	-
319	416276,80	2198264,55	Картометрический	0,1	-
320	416245,29	2198279,94	Картометрический	0,1	-
321	416218,57	2198292,99	Картометрический	0,1	-
322	416189,82	2198300,68	Картометрический	0,1	-
323	416189,12	2198300,87	Картометрический	0,1	-
324	416159,71	2198306,91	Картометрический	0,1	-
325	416124,55	2198313,56	Картометрический	0,1	-
326	416086,86	2198320,69	Картометрический	0,1	-
327	416068,98	2198346,01	Картометрический	0,1	-
328	416082,75	2198381,66	Картометрический	0,1	-
329	416056,67	2198386,35	Картометрический	0,1	-
330	416017,28	2198397,52	Картометрический	0,1	-
331	415965,39	2198412,64	Картометрический	0,1	-
332	415944,26	2198418,21	Картометрический	0,1	-
333	415944,01	2198417,56	Картометрический	0,1	-
334	415940,87	2198418,45	Картометрический	0,1	-
335	415945,68	2198433,67	Картометрический	0,1	-
336	415947,41	2198439,25	Картометрический	0,1	-
337	415952,43	2198452,99	Картометрический	0,1	-

Раздел 2					
Сведения о местоположении границ объекта					
1. Система координат МСК-47 зона 2					
2. Сведения о характерных точках границ объекта					
Обозначение характерных точек границ	Координаты, м		Метод определения координат характерной точки	Средняя квадратическая погрешность положения характерной точки (Mt), м	Описание обозначения точки на местности (при наличии)
	X	Y			
1	2	3	4	5	6
338	415959,35	2198451,25	Картометрический	0,1	-
339	415966,60	2198449,98	Картометрический	0,1	-
340	415976,31	2198447,77	Картометрический	0,1	-
341	415990,51	2198442,44	Картометрический	0,1	-
342	416003,76	2198431,37	Картометрический	0,1	-
343	416017,89	2198416,82	Картометрический	0,1	-
344	416084,14	2198385,57	Картометрический	0,1	-
345	416084,70	2198383,33	Картометрический	0,1	-
346	416095,90	2198392,83	Картометрический	0,1	-
347	416109,66	2198424,88	Картометрический	0,1	-
348	416114,06	2198435,14	Картометрический	0,1	-
349	416127,64	2198466,76	Картометрический	0,1	-
350	416132,06	2198477,07	Картометрический	0,1	-
351	416149,59	2198517,90	Картометрический	0,1	-
352	416164,69	2198553,08	Картометрический	0,1	-
353	416166,79	2198557,97	Картометрический	0,1	-
354	416183,83	2198597,64	Картометрический	0,1	-
355	416162,89	2198607,61	Картометрический	0,1	-
356	416141,83	2198617,66	Картометрический	0,1	-
357	416121,34	2198627,43	Картометрический	0,1	-
358	416113,16	2198631,33	Картометрический	0,1	-
359	416124,43	2198662,49	Картометрический	0,1	-
360	416138,20	2198700,56	Картометрический	0,1	-
361	416060,46	2198751,82	Картометрический	0,1	-
362	416050,26	2198758,54	Картометрический	0,1	-
363	416026,36	2198790,66	Картометрический	0,1	-
210	415903,00	2198824,95	Картометрический	0,1	-
364	415768,85	2197864,87	Картометрический	0,1	-
365	415756,23	2197846,29	Картометрический	0,1	-
366	415747,18	2197815,39	Картометрический	0,1	-
367	415745,93	2197814,31	Картометрический	0,1	-
368	415752,15	2197812,32	Картометрический	0,1	-
369	415806,23	2197783,79	Картометрический	0,1	-
370	415830,20	2197830,05	Картометрический	0,1	-
371	415809,70	2197841,69	Картометрический	0,1	-
372	415789,60	2197853,10	Картометрический	0,1	-
364	415768,85	2197864,87	Картометрический	0,1	-
373	415753,22	2198110,06	Картометрический	0,1	-

Раздел 2					
Сведения о местоположении границ объекта					
1. Система координат МСК-47 зона 2					
2. Сведения о характерных точках границ объекта					
Обозначение характерных точек границ	Координаты, м		Метод определения координат характерной точки	Средняя квадратическая погрешность положения характерной точки (Mt), м	Описание обозначения точки на местности (при наличии)
	X	Y			
1	2	3	4	5	6
374	415742,50	2198089,40	Картометрический	0,1	-
375	415738,94	2198089,39	Картометрический	0,1	-
376	415735,99	2198091,90	Картометрический	0,1	-
377	415731,37	2198093,11	Картометрический	0,1	-
378	415726,75	2198091,74	Картометрический	0,1	-
379	415724,01	2198084,14	Картометрический	0,1	-
380	415725,92	2198080,55	Картометрический	0,1	-
381	415729,02	2198078,46	Картометрический	0,1	-
382	415741,14	2198071,53	Картометрический	0,1	-
383	415736,54	2198056,30	Картометрический	0,1	-
384	415748,46	2198053,23	Картометрический	0,1	-
385	415762,33	2198107,01	Картометрический	0,1	-
373	415753,22	2198110,06	Картометрический	0,1	-
386	416060,68	2198328,93	Картометрический	0,1	-
387	416058,49	2198320,73	Картометрический	0,1	-
388	416065,49	2198319,39	Картометрический	0,1	-
389	416067,00	2198327,75	Картометрический	0,1	-
386	416060,68	2198328,93	Картометрический	0,1	-
390	418277,77	2198789,01	Картометрический	0,1	-
391	418268,64	2198758,72	Картометрический	0,1	-
392	418268,59	2198757,23	Картометрический	0,1	-
393	418268,32	2198749,62	Картометрический	0,1	-
394	418174,93	2198700,57	Картометрический	0,1	-
395	418125,10	2198659,42	Картометрический	0,1	-
396	418082,44	2198571,55	Картометрический	0,1	-
397	418067,83	2198528,62	Картометрический	0,1	-
398	417991,02	2198499,18	Картометрический	0,1	-
399	417960,27	2198441,95	Картометрический	0,1	-
400	417765,92	2198361,69	Картометрический	0,1	-
401	417774,23	2198353,50	Картометрический	0,1	-
402	417837,08	2198294,00	Картометрический	0,1	-
403	417894,64	2198238,94	Картометрический	0,1	-
404	417958,72	2198184,72	Картометрический	0,1	-
405	417961,40	2198165,42	Картометрический	0,1	-
406	418038,61	2198147,66	Картометрический	0,1	-
407	418013,74	2198074,72	Картометрический	0,1	-
408	418008,31	2198066,29	Картометрический	0,1	-
409	418026,31	2198058,16	Картометрический	0,1	-

Раздел 2					
Сведения о местоположении границ объекта					
1. Система координат МСК-47 зона 2					
2. Сведения о характерных точках границ объекта					
Обозначение характерных точек границ	Координаты, м		Метод определения координат характерной точки	Средняя квадратическая погрешность положения характерной точки (Mt), м	Описание обозначения точки на местности (при наличии)
	X	Y			
1	2	3	4	5	6
410	418048,42	2198048,18	Картометрический	0,1	-
411	418108,62	2198021,10	Картометрический	0,1	-
412	418133,28	2198008,46	Картометрический	0,1	-
413	418172,54	2197990,98	Картометрический	0,1	-
414	418179,79	2197998,42	Картометрический	0,1	-
415	418246,78	2198085,82	Картометрический	0,1	-
416	418228,06	2198089,47	Картометрический	0,1	-
417	418213,73	2198098,93	Картометрический	0,1	-
418	418198,86	2198099,74	Картометрический	0,1	-
419	418196,39	2198099,61	Картометрический	0,1	-
420	418169,55	2198095,62	Картометрический	0,1	-
421	418145,83	2198096,99	Картометрический	0,1	-
422	418141,88	2198097,79	Картометрический	0,1	-
423	418131,98	2198098,86	Картометрический	0,1	-
424	418126,13	2198101,23	Картометрический	0,1	-
425	418116,58	2198104,30	Картометрический	0,1	-
426	418108,42	2198109,47	Картометрический	0,1	-
427	418103,02	2198114,69	Картометрический	0,1	-
428	418089,14	2198122,75	Картометрический	0,1	-
429	418053,98	2198124,66	Картометрический	0,1	-
430	418054,47	2198131,17	Картометрический	0,1	-
431	418075,91	2198129,83	Картометрический	0,1	-
432	418095,43	2198125,66	Картометрический	0,1	-
433	418119,25	2198108,87	Картометрический	0,1	-
434	418129,15	2198105,24	Картометрический	0,1	-
435	418145,89	2198101,77	Картометрический	0,1	-
436	418201,54	2198106,46	Картометрический	0,1	-
437	418215,10	2198102,96	Картометрический	0,1	-
438	418230,21	2198094,79	Картометрический	0,1	-
439	418248,52	2198090,67	Картометрический	0,1	-
440	418263,97	2198129,68	Картометрический	0,1	-
441	418273,94	2198122,12	Картометрический	0,1	-
442	418305,61	2198108,15	Картометрический	0,1	-
443	418345,74	2198098,47	Картометрический	0,1	-
444	418416,58	2198073,35	Картометрический	0,1	-
445	418449,16	2198066,97	Картометрический	0,1	-
446	418469,09	2198061,60	Картометрический	0,1	-
447	418517,96	2198045,67	Картометрический	0,1	-

Раздел 2					
Сведения о местоположении границ объекта					
1. Система координат МСК-47 зона 2					
2. Сведения о характерных точках границ объекта					
Обозначение характерных точек границ	Координаты, м		Метод определения координат характерной точки	Средняя квадратическая погрешность положения характерной точки (Mt), м	Описание обозначения точки на местности (при наличии)
	X	Y			
1	2	3	4	5	6
448	418566,91	2198017,43	Картометрический	0,1	-
449	418590,26	2198020,01	Картометрический	0,1	-
450	418614,40	2198029,26	Картометрический	0,1	-
451	418624,55	2198034,44	Картометрический	0,1	-
452	418667,39	2198057,71	Картометрический	0,1	-
453	418670,52	2198059,12	Картометрический	0,1	-
454	418725,69	2198083,96	Картометрический	0,1	-
455	418741,10	2198083,97	Картометрический	0,1	-
456	418757,78	2198083,99	Картометрический	0,1	-
457	418765,25	2198085,04	Картометрический	0,1	-
458	418794,77	2198078,71	Картометрический	0,1	-
459	418807,47	2198074,50	Картометрический	0,1	-
460	418875,01	2198037,21	Картометрический	0,1	-
461	418880,60	2198029,65	Картометрический	0,1	-
462	418960,77	2198012,64	Картометрический	0,1	-
463	419024,38	2198014,91	Картометрический	0,1	-
464	419102,43	2198013,45	Картометрический	0,1	-
465	419125,92	2198013,05	Картометрический	0,1	-
466	419157,10	2198006,84	Картометрический	0,1	-
467	419167,82	2198007,56	Картометрический	0,1	-
468	419167,17	2198018,45	Картометрический	0,1	-
469	419225,51	2198039,00	Картометрический	0,1	-
470	419213,07	2198052,10	Картометрический	0,1	-
471	419201,94	2198071,99	Картометрический	0,1	-
472	419198,63	2198069,33	Картометрический	0,1	-
473	419188,96	2198079,48	Картометрический	0,1	-
474	419168,79	2198100,56	Картометрический	0,1	-
475	419153,34	2198113,64	Картометрический	0,1	-
476	419149,05	2198117,17	Картометрический	0,1	-
477	419138,56	2198121,80	Картометрический	0,1	-
478	419117,26	2198127,16	Картометрический	0,1	-
479	419116,74	2198124,53	Картометрический	0,1	-
480	419107,57	2198125,97	Картометрический	0,1	-
481	419075,76	2198131,40	Картометрический	0,1	-
482	419055,88	2198134,91	Картометрический	0,1	-
483	419039,89	2198141,66	Картометрический	0,1	-
484	419023,90	2198150,11	Картометрический	0,1	-
485	419011,75	2198158,61	Картометрический	0,1	-

Раздел 2					
Сведения о местоположении границ объекта					
1. Система координат МСК-47 зона 2					
2. Сведения о характерных точках границ объекта					
Обозначение характерных точек границ	Координаты, м		Метод определения координат характерной точки	Средняя квадратическая погрешность положения характерной точки (Mt), м	Описание обозначения точки на местности (при наличии)
	X	Y			
1	2	3	4	5	6
486	418989,56	2198176,55	Картометрический	0,1	-
487	418985,14	2198180,29	Картометрический	0,1	-
488	418980,98	2198175,33	Картометрический	0,1	-
489	418980,91	2198175,36	Картометрический	0,1	-
490	418973,68	2198180,27	Картометрический	0,1	-
491	418933,26	2198210,15	Картометрический	0,1	-
492	418915,58	2198219,40	Картометрический	0,1	-
493	418900,64	2198224,21	Картометрический	0,1	-
494	418887,19	2198226,41	Картометрический	0,1	-
495	418887,03	2198226,68	Картометрический	0,1	-
496	418883,97	2198232,79	Картометрический	0,1	-
497	418878,28	2198244,15	Картометрический	0,1	-
498	418711,31	2198399,94	Картометрический	0,1	-
499	418662,33	2198449,95	Картометрический	0,1	-
500	418631,34	2198515,21	Картометрический	0,1	-
501	418631,42	2198515,25	Картометрический	0,1	-
502	418634,34	2198515,03	Картометрический	0,1	-
503	418636,76	2198514,69	Картометрический	0,1	-
504	418637,75	2198514,56	Картометрический	0,1	-
505	418641,28	2198513,66	Картометрический	0,1	-
506	418644,79	2198510,97	Картометрический	0,1	-
507	418640,63	2198520,10	Картометрический	0,1	-
508	418630,59	2198542,42	Картометрический	0,1	-
509	418629,16	2198546,16	Картометрический	0,1	-
510	418624,52	2198544,02	Картометрический	0,1	-
511	418585,00	2198646,38	Картометрический	0,1	-
512	418576,98	2198666,45	Картометрический	0,1	-
513	418577,92	2198666,89	Картометрический	0,1	-
514	418566,59	2198692,44	Картометрический	0,1	-
515	418553,76	2198720,33	Картометрический	0,1	-
516	418540,89	2198740,78	Картометрический	0,1	-
517	418538,52	2198744,34	Картометрический	0,1	-
518	418534,07	2198755,01	Картометрический	0,1	-
519	418532,81	2198754,44	Картометрический	0,1	-
520	418513,72	2198782,13	Картометрический	0,1	-
521	418503,72	2198784,77	Картометрический	0,1	-
522	418450,36	2198774,89	Картометрический	0,1	-
523	418394,94	2198768,65	Картометрический	0,1	-

Раздел 2					
Сведения о местоположении границ объекта					
1. Система координат МСК-47 зона 2					
2. Сведения о характерных точках границ объекта					
Обозначение характерных точек границ	Координаты, м		Метод определения координат характерной точки	Средняя квадратическая погрешность положения характерной точки (Mt), м	Описание обозначения точки на местности (при наличии)
	X	Y			
1	2	3	4	5	6
524	418369,68	2198774,63	Картометрический	0,1	-
390	418277,77	2198789,01	Картометрический	0,1	-
525	418535,30	2198565,66	Картометрический	0,1	-
526	418529,30	2198562,68	Картометрический	0,1	-
527	418478,34	2198539,76	Картометрический	0,1	-
528	418439,53	2198523,52	Картометрический	0,1	-
529	418398,63	2198505,75	Картометрический	0,1	-
530	418362,35	2198492,54	Картометрический	0,1	-
531	418345,51	2198471,93	Картометрический	0,1	-
532	418339,38	2198462,98	Картометрический	0,1	-
533	418322,38	2198470,17	Картометрический	0,1	-
534	418314,73	2198473,00	Картометрический	0,1	-
535	418308,80	2198475,74	Картометрический	0,1	-
536	418250,44	2198410,11	Картометрический	0,1	-
537	418248,34	2198412,09	Картометрический	0,1	-
538	418244,61	2198408,22	Картометрический	0,1	-
539	418246,77	2198406,18	Картометрический	0,1	-
540	418206,84	2198361,69	Картометрический	0,1	-
541	418206,83	2198361,68	Картометрический	0,1	-
542	418287,33	2198297,77	Картометрический	0,1	-
543	418285,58	2198295,53	Картометрический	0,1	-
544	418307,09	2198278,73	Картометрический	0,1	-
545	418337,44	2198255,03	Картометрический	0,1	-
546	418367,11	2198231,86	Картометрический	0,1	-
547	418373,32	2198227,01	Картометрический	0,1	-
548	418415,63	2198281,22	Картометрический	0,1	-
549	418424,90	2198271,12	Картометрический	0,1	-
550	418447,53	2198246,49	Картометрический	0,1	-
551	418487,97	2198270,98	Картометрический	0,1	-
552	418487,36	2198272,25	Картометрический	0,1	-
553	418471,24	2198269,15	Картометрический	0,1	-
554	418468,98	2198280,94	Картометрический	0,1	-
555	418501,08	2198287,12	Картометрический	0,1	-
556	418579,27	2198335,33	Картометрический	0,1	-
557	418581,44	2198347,67	Картометрический	0,1	-
558	418572,54	2198372,97	Картометрический	0,1	-
559	418570,81	2198377,92	Картометрический	0,1	-
560	418557,79	2198387,49	Картометрический	0,1	-

Раздел 2					
Сведения о местоположении границ объекта					
1. Система координат МСК-47 зона 2					
2. Сведения о характерных точках границ объекта					
Обозначение характерных точек границ	Координаты, м		Метод определения координат характерной точки	Средняя квадратическая погрешность положения характерной точки (Mt), м	Описание обозначения точки на местности (при наличии)
	X	Y			
1	2	3	4	5	6
561	418552,55	2198398,34	Картометрический	0,1	-
562	418545,09	2198413,75	Картометрический	0,1	-
563	418542,38	2198419,36	Картометрический	0,1	-
564	418536,34	2198431,84	Картометрический	0,1	-
565	418523,61	2198458,13	Картометрический	0,1	-
566	418523,00	2198460,91	Картометрический	0,1	-
567	418523,82	2198464,29	Картометрический	0,1	-
568	418546,32	2198496,77	Картометрический	0,1	-
569	418564,69	2198509,73	Картометрический	0,1	-
570	418565,44	2198510,10	Картометрический	0,1	-
571	418563,23	2198513,92	Картометрический	0,1	-
572	418553,67	2198532,85	Картометрический	0,1	-
573	418543,54	2198551,13	Картометрический	0,1	-
525	418535,30	2198565,66	Картометрический	0,1	-
574	418612,57	2198344,13	Картометрический	0,1	-
575	418584,10	2198326,56	Картометрический	0,1	-
576	418627,80	2198058,53	Картометрический	0,1	-
577	418649,44	2198067,88	Картометрический	0,1	-
578	418649,45	2198067,79	Картометрический	0,1	-
579	418649,46	2198067,79	Картометрический	0,1	-
580	418643,36	2198147,55	Картометрический	0,1	-
581	418622,28	2198289,27	Картометрический	0,1	-
574	418612,57	2198344,13	Картометрический	0,1	-
582	418598,49	2198451,06	Картометрический	0,1	-
583	418581,79	2198445,76	Картометрический	0,1	-
584	418549,75	2198436,62	Картометрический	0,1	-
585	418552,24	2198426,84	Картометрический	0,1	-
586	418568,44	2198414,09	Картометрический	0,1	-
587	418572,85	2198410,62	Картометрический	0,1	-
588	418594,49	2198347,07	Картометрический	0,1	-
589	418610,32	2198356,84	Картометрический	0,1	-
590	418612,21	2198346,19	Картометрический	0,1	-
591	418627,89	2198355,68	Картометрический	0,1	-
592	418621,31	2198385,90	Картометрический	0,1	-
593	418603,78	2198437,40	Картометрический	0,1	-
582	418598,49	2198451,06	Картометрический	0,1	-
594	419280,22	2194355,11	Картометрический	0,1	-
595	419273,87	2194347,20	Картометрический	0,1	-

Раздел 2					
Сведения о местоположении границ объекта					
1. Система координат МСК-47 зона 2					
2. Сведения о характерных точках границ объекта					
Обозначение характерных точек границ	Координаты, м		Метод определения координат характерной точки	Средняя квадратическая погрешность положения характерной точки (Mt), м	Описание обозначения точки на местности (при наличии)
	X	Y			
1	2	3	4	5	6
596	419260,67	2194339,82	Картометрический	0,1	-
597	419178,34	2194295,10	Картометрический	0,1	-
598	419059,01	2194228,01	Картометрический	0,1	-
599	419063,31	2194214,06	Картометрический	0,1	-
600	419053,82	2194208,14	Картометрический	0,1	-
601	419043,03	2194201,41	Картометрический	0,1	-
602	418891,20	2194106,72	Картометрический	0,1	-
603	418898,60	2194096,86	Картометрический	0,1	-
604	418918,37	2194070,51	Картометрический	0,1	-
605	418933,95	2194049,75	Картометрический	0,1	-
606	418954,22	2194022,74	Картометрический	0,1	-
607	418968,71	2194003,44	Картометрический	0,1	-
608	418968,72	2194003,37	Картометрический	0,1	-
609	418968,73	2194003,36	Картометрический	0,1	-
610	418970,90	2193991,87	Картометрический	0,1	-
611	418971,31	2193989,70	Картометрический	0,1	-
612	418972,13	2193985,38	Картометрический	0,1	-
613	418979,25	2193947,75	Картометрический	0,1	-
614	418986,71	2193908,33	Картометрический	0,1	-
615	418993,66	2193871,61	Картометрический	0,1	-
616	418995,35	2193862,68	Картометрический	0,1	-
617	418996,65	2193859,95	Картометрический	0,1	-
618	419012,24	2193827,13	Картометрический	0,1	-
619	419025,12	2193800,02	Картометрический	0,1	-
620	419034,56	2193789,36	Картометрический	0,1	-
621	419057,03	2193763,98	Картометрический	0,1	-
622	419059,18	2193755,45	Картометрический	0,1	-
623	419069,66	2193713,67	Картометрический	0,1	-
624	419079,62	2193674,00	Картометрический	0,1	-
625	419089,09	2193636,28	Картометрический	0,1	-
626	419093,68	2193617,99	Картометрический	0,1	-
627	419093,68	2193617,98	Картометрический	0,1	-
628	419093,69	2193617,92	Картометрический	0,1	-
629	419059,78	2193588,02	Картометрический	0,1	-
630	419059,75	2193588,08	Картометрический	0,1	-
631	419056,12	2193584,88	Картометрический	0,1	-
632	419056,15	2193584,82	Картометрический	0,1	-
633	419013,26	2193547,09	Картометрический	0,1	-

Раздел 2					
Сведения о местоположении границ объекта					
1. Система координат МСК-47 зона 2					
2. Сведения о характерных точках границ объекта					
Обозначение характерных точек границ	Координаты, м		Метод определения координат характерной точки	Средняя квадратическая погрешность положения характерной точки (Mt), м	Описание обозначения точки на местности (при наличии)
	X	Y			
1	2	3	4	5	6
634	418976,48	2193514,67	Картометрический	0,1	-
635	418939,47	2193482,04	Картометрический	0,1	-
636	418920,16	2193465,02	Картометрический	0,1	-
637	418868,16	2193419,17	Картометрический	0,1	-
638	418831,33	2193386,62	Картометрический	0,1	-
639	418860,88	2193337,34	Картометрический	0,1	-
640	418869,67	2193321,61	Картометрический	0,1	-
641	418880,78	2193301,70	Картометрический	0,1	-
642	418888,10	2193295,27	Картометрический	0,1	-
643	418917,51	2193274,88	Картометрический	0,1	-
644	418927,05	2193269,32	Картометрический	0,1	-
645	418947,12	2193257,63	Картометрический	0,1	-
646	418952,45	2193254,45	Картометрический	0,1	-
647	418971,84	2193242,91	Картометрический	0,1	-
648	418985,67	2193234,68	Картометрический	0,1	-
649	418991,13	2193230,55	Картометрический	0,1	-
650	419010,87	2193214,47	Картометрический	0,1	-
651	419026,69	2193201,21	Картометрический	0,1	-
652	419034,43	2193189,71	Картометрический	0,1	-
653	419035,25	2193189,10	Картометрический	0,1	-
654	419038,44	2193186,69	Картометрический	0,1	-
655	419046,13	2193180,87	Картометрический	0,1	-
656	419046,67	2193180,46	Картометрический	0,1	-
657	419049,36	2193178,43	Картометрический	0,1	-
658	419054,54	2193174,51	Картометрический	0,1	-
659	419164,95	2193182,43	Картометрический	0,1	-
660	419165,80	2193208,64	Картометрический	0,1	-
661	419166,97	2193244,93	Картометрический	0,1	-
662	419167,31	2193255,24	Картометрический	0,1	-
663	419168,35	2193287,42	Картометрический	0,1	-
664	419168,63	2193296,08	Картометрический	0,1	-
665	419168,70	2193298,34	Картометрический	0,1	-
666	419168,93	2193305,37	Картометрический	0,1	-
667	419169,47	2193341,32	Картометрический	0,1	-
668	419169,52	2193344,94	Картометрический	0,1	-
669	419169,14	2193351,59	Картометрический	0,1	-
670	419169,15	2193351,58	Картометрический	0,1	-
671	419169,15	2193351,59	Картометрический	0,1	-

Раздел 2					
Сведения о местоположении границ объекта					
1. Система координат МСК-47 зона 2					
2. Сведения о характерных точках границ объекта					
Обозначение характерных точек границ	Координаты, м		Метод определения координат характерной точки	Средняя квадратическая погрешность положения характерной точки (Mt), м	Описание обозначения точки на местности (при наличии)
	X	Y			
1	2	3	4	5	6
672	419175,04	2193370,70	Картометрический	0,1	-
673	419176,35	2193389,33	Картометрический	0,1	-
674	419147,25	2193389,11	Картометрический	0,1	-
675	419120,34	2193388,90	Картометрический	0,1	-
676	419093,26	2193388,69	Картометрический	0,1	-
677	419066,08	2193388,49	Картометрический	0,1	-
678	419039,02	2193388,28	Картометрический	0,1	-
679	419022,32	2193388,15	Картометрический	0,1	-
680	419020,22	2193464,39	Картометрический	0,1	-
681	419104,51	2193500,85	Картометрический	0,1	-
682	419141,10	2193516,68	Картометрический	0,1	-
683	419136,95	2193524,56	Картометрический	0,1	-
684	419136,96	2193524,56	Картометрический	0,1	-
685	419137,00	2193524,60	Картометрический	0,1	-
686	419137,01	2193524,60	Картометрический	0,1	-
687	419143,81	2193530,56	Картометрический	0,1	-
688	419153,81	2193538,55	Картометрический	0,1	-
689	419172,24	2193553,09	Картометрический	0,1	-
690	419211,90	2193569,37	Картометрический	0,1	-
691	419236,04	2193577,02	Картометрический	0,1	-
692	419278,73	2193595,36	Картометрический	0,1	-
693	419278,97	2193595,47	Картометрический	0,1	-
694	419281,55	2193596,68	Картометрический	0,1	-
695	419285,17	2193599,31	Картометрический	0,1	-
696	419285,26	2193599,36	Картометрический	0,1	-
697	419285,77	2193599,67	Картометрический	0,1	-
698	419294,34	2193604,81	Картометрический	0,1	-
699	419303,30	2193609,71	Картометрический	0,1	-
700	419336,90	2193623,71	Картометрический	0,1	-
701	419389,24	2193647,01	Картометрический	0,1	-
702	419397,66	2193649,69	Картометрический	0,1	-
703	419400,24	2193650,50	Картометрический	0,1	-
704	419417,38	2193652,82	Картометрический	0,1	-
705	419492,49	2193681,81	Картометрический	0,1	-
706	419496,54	2193682,24	Картометрический	0,1	-
707	419467,84	2193750,47	Картометрический	0,1	-
708	419435,76	2193840,88	Картометрический	0,1	-
709	419413,95	2193910,70	Картометрический	0,1	-

Раздел 2					
Сведения о местоположении границ объекта					
1. Система координат МСК-47 зона 2					
2. Сведения о характерных точках границ объекта					
Обозначение характерных точек границ	Координаты, м		Метод определения координат характерной точки	Средняя квадратическая погрешность положения характерной точки (Mt), м	Описание обозначения точки на местности (при наличии)
	X	Y			
1	2	3	4	5	6
710	419388,20	2193999,73	Картометрический	0,1	-
711	419363,43	2194082,22	Картометрический	0,1	-
712	419323,93	2194214,00	Картометрический	0,1	-
713	419297,05	2194303,27	Картометрический	0,1	-
594	419280,22	2194355,11	Картометрический	0,1	-
714	417844,32	2200170,16	Картометрический	0,1	-
715	417808,59	2200169,34	Картометрический	0,1	-
716	417802,02	2200130,97	Картометрический	0,1	-
717	417818,54	2200127,06	Картометрический	0,1	-
718	417818,39	2200124,91	Картометрический	0,1	-
719	417814,97	2200102,08	Картометрический	0,1	-
720	417823,83	2200101,09	Картометрический	0,1	-
721	417822,87	2200081,91	Картометрический	0,1	-
722	417816,71	2200082,06	Картометрический	0,1	-
723	417810,58	2200083,97	Картометрический	0,1	-
724	417798,50	2200086,25	Картометрический	0,1	-
725	417794,22	2200086,83	Картометрический	0,1	-
726	417775,75	2200089,84	Картометрический	0,1	-
727	417764,07	2200092,02	Картометрический	0,1	-
728	417760,45	2200092,70	Картометрический	0,1	-
729	417762,41	2200102,52	Картометрический	0,1	-
730	417755,27	2200103,93	Картометрический	0,1	-
731	417751,78	2200104,63	Картометрический	0,1	-
732	417737,27	2200109,66	Картометрический	0,1	-
733	417735,94	2200105,04	Картометрический	0,1	-
734	417734,17	2200105,47	Картометрический	0,1	-
735	417726,51	2200076,03	Картометрический	0,1	-
736	417718,83	2200044,35	Картометрический	0,1	-
737	417712,61	2200016,86	Картометрический	0,1	-
738	417708,99	2200001,35	Картометрический	0,1	-
739	417708,09	2199997,38	Картометрический	0,1	-
740	417711,65	2199997,01	Картометрический	0,1	-
741	417710,06	2199989,68	Картометрический	0,1	-
742	417707,48	2199989,76	Картометрический	0,1	-
743	417699,66	2199969,54	Картометрический	0,1	-
744	417696,85	2199962,26	Картометрический	0,1	-
745	417694,74	2199956,79	Картометрический	0,1	-
746	417690,99	2199947,10	Картометрический	0,1	-

Раздел 2					
Сведения о местоположении границ объекта					
1. Система координат МСК-47 зона 2					
2. Сведения о характерных точках границ объекта					
Обозначение характерных точек границ	Координаты, м		Метод определения координат характерной точки	Средняя квадратическая погрешность положения характерной точки (Mt), м	Описание обозначения точки на местности (при наличии)
	X	Y			
1	2	3	4	5	6
747	417691,29	2199946,73	Картометрический	0,1	-
748	417690,88	2199945,88	Картометрический	0,1	-
749	417670,52	2199918,86	Картометрический	0,1	-
750	417669,78	2199919,23	Картометрический	0,1	-
751	417662,93	2199911,10	Картометрический	0,1	-
752	417663,62	2199909,72	Картометрический	0,1	-
753	417652,40	2199894,83	Картометрический	0,1	-
754	417621,96	2199866,82	Картометрический	0,1	-
755	417602,20	2199854,20	Картометрический	0,1	-
756	417513,64	2199801,52	Картометрический	0,1	-
757	417469,49	2199768,24	Картометрический	0,1	-
758	417445,70	2199743,78	Картометрический	0,1	-
759	417442,85	2199740,10	Картометрический	0,1	-
760	417441,91	2199740,48	Картометрический	0,1	-
761	417429,42	2199725,75	Картометрический	0,1	-
762	417425,34	2199717,53	Картометрический	0,1	-
763	417417,16	2199704,14	Картометрический	0,1	-
764	417411,18	2199674,78	Картометрический	0,1	-
765	417404,79	2199608,78	Картометрический	0,1	-
766	417391,06	2199454,90	Картометрический	0,1	-
767	417376,76	2199314,37	Картометрический	0,1	-
768	417401,86	2199330,40	Картометрический	0,1	-
769	417427,00	2199348,76	Картометрический	0,1	-
770	417433,30	2199347,69	Картометрический	0,1	-
771	417461,99	2199325,09	Картометрический	0,1	-
772	417573,27	2199237,25	Картометрический	0,1	-
773	417720,90	2199113,49	Картометрический	0,1	-
774	417722,28	2199276,45	Картометрический	0,1	-
775	417700,88	2199296,36	Картометрический	0,1	-
776	417703,28	2199303,79	Картометрический	0,1	-
777	417710,47	2199310,02	Картометрический	0,1	-
778	417760,43	2199358,67	Картометрический	0,1	-
779	417742,09	2199391,36	Картометрический	0,1	-
780	417683,31	2199450,31	Картометрический	0,1	-
781	417748,82	2199510,62	Картометрический	0,1	-
782	417772,90	2199489,57	Картометрический	0,1	-
783	417783,98	2199494,39	Картометрический	0,1	-
784	417784,85	2199493,31	Картометрический	0,1	-

Раздел 2					
Сведения о местоположении границ объекта					
1. Система координат МСК-47 зона 2					
2. Сведения о характерных точках границ объекта					
Обозначение характерных точек границ	Координаты, м		Метод определения координат характерной точки	Средняя квадратическая погрешность положения характерной точки (Mt), м	Описание обозначения точки на местности (при наличии)
	X	Y			
1	2	3	4	5	6
785	417804,36	2199508,17	Картометрический	0,1	-
786	417812,43	2199498,47	Картометрический	0,1	-
787	417837,72	2199506,41	Картометрический	0,1	-
788	417864,90	2199513,68	Картометрический	0,1	-
789	417874,49	2199515,90	Картометрический	0,1	-
790	417873,74	2199537,19	Картометрический	0,1	-
791	417875,39	2199549,02	Картометрический	0,1	-
792	417880,14	2199549,02	Картометрический	0,1	-
793	417929,43	2199558,88	Картометрический	0,1	-
794	417923,47	2199566,63	Картометрический	0,1	-
795	417921,94	2199570,46	Картометрический	0,1	-
796	417929,65	2199572,93	Картометрический	0,1	-
797	417952,90	2199579,73	Картометрический	0,1	-
798	417966,01	2199587,48	Картометрический	0,1	-
799	418024,32	2199646,33	Картометрический	0,1	-
800	418059,30	2199681,48	Картометрический	0,1	-
801	418074,97	2199697,03	Картометрический	0,1	-
802	418044,19	2199731,19	Картометрический	0,1	-
803	418022,51	2199760,58	Картометрический	0,1	-
804	418014,58	2199771,33	Картометрический	0,1	-
805	418000,63	2199789,12	Картометрический	0,1	-
806	417992,80	2199799,20	Картометрический	0,1	-
807	417958,45	2199847,61	Картометрический	0,1	-
808	417927,64	2199897,55	Картометрический	0,1	-
809	417920,68	2199909,76	Картометрический	0,1	-
810	417916,61	2199912,83	Картометрический	0,1	-
811	417913,38	2199916,22	Картометрический	0,1	-
812	417908,97	2199926,16	Картометрический	0,1	-
813	417911,21	2199932,70	Картометрический	0,1	-
814	417906,05	2199947,14	Картометрический	0,1	-
815	417897,97	2199972,91	Картометрический	0,1	-
816	417884,34	2200021,60	Картометрический	0,1	-
817	417880,57	2200035,01	Картометрический	0,1	-
818	417875,49	2200054,86	Картометрический	0,1	-
819	417870,40	2200072,74	Картометрический	0,1	-
820	417869,34	2200072,84	Картометрический	0,1	-
821	417857,96	2200118,47	Картометрический	0,1	-
822	417851,53	2200141,92	Картометрический	0,1	-

Раздел 2					
Сведения о местоположении границ объекта					
1. Система координат МСК-47 зона 2					
2. Сведения о характерных точках границ объекта					
Обозначение характерных точек границ	Координаты, м		Метод определения координат характерной точки	Средняя квадратическая погрешность положения характерной точки (Mt), м	Описание обозначения точки на местности (при наличии)
	X	Y			
1	2	3	4	5	6
823	417846,91	2200160,01	Картометрический	0,1	-
714	417844,32	2200170,16	Картометрический	0,1	-
824	422563,30	2201045,07	Картометрический	0,1	-
825	422562,13	2201041,95	Картометрический	0,1	-
826	422559,09	2201033,82	Картометрический	0,1	-
827	422552,98	2201017,47	Картометрический	0,1	-
828	422552,00	2201014,86	Картометрический	0,1	-
829	422551,89	2201013,91	Картометрический	0,1	-
830	422537,80	2200887,72	Картометрический	0,1	-
831	422537,07	2200881,24	Картометрический	0,1	-
832	422529,70	2200815,32	Картометрический	0,1	-
833	422528,34	2200815,47	Картометрический	0,1	-
834	422525,35	2200815,79	Картометрический	0,1	-
835	422514,55	2200816,94	Картометрический	0,1	-
836	422500,11	2200686,27	Картометрический	0,1	-
837	422369,98	2200696,23	Картометрический	0,1	-
838	422341,89	2200698,48	Картометрический	0,1	-
839	422289,95	2200704,37	Картометрический	0,1	-
840	422291,37	2200676,44	Картометрический	0,1	-
841	422291,11	2200657,52	Картометрический	0,1	-
842	422289,38	2200646,17	Картометрический	0,1	-
843	422287,75	2200636,92	Картометрический	0,1	-
844	422283,79	2200627,85	Картометрический	0,1	-
845	422278,20	2200614,92	Картометрический	0,1	-
846	422275,13	2200608,48	Картометрический	0,1	-
847	422272,73	2200603,06	Картометрический	0,1	-
848	422267,59	2200601,48	Картометрический	0,1	-
849	422251,92	2200596,27	Картометрический	0,1	-
850	422241,47	2200592,70	Картометрический	0,1	-
851	422230,34	2200588,97	Картометрический	0,1	-
852	422226,20	2200588,72	Картометрический	0,1	-
853	422213,16	2200589,58	Картометрический	0,1	-
854	422208,56	2200541,29	Картометрический	0,1	-
855	422203,85	2200496,91	Картометрический	0,1	-
856	422198,47	2200442,73	Картометрический	0,1	-
857	422263,28	2200392,49	Картометрический	0,1	-
858	422259,93	2200386,73	Картометрический	0,1	-
859	422334,88	2200339,83	Картометрический	0,1	-

Раздел 2					
Сведения о местоположении границ объекта					
1. Система координат МСК-47 зона 2					
2. Сведения о характерных точках границ объекта					
Обозначение характерных точек границ	Координаты, м		Метод определения координат характерной точки	Средняя квадратическая погрешность положения характерной точки (Mt), м	Описание обозначения точки на местности (при наличии)
	X	Y			
1	2	3	4	5	6
860	422350,60	2200329,99	Картометрический	0,1	-
861	422519,75	2200199,66	Картометрический	0,1	-
862	422600,54	2200218,12	Картометрический	0,1	-
863	422807,07	2200259,54	Картометрический	0,1	-
864	422797,07	2200310,39	Картометрический	0,1	-
865	422798,24	2200327,97	Картометрический	0,1	-
866	422826,00	2200515,41	Картометрический	0,1	-
867	422825,50	2200535,88	Картометрический	0,1	-
868	422817,90	2200599,66	Картометрический	0,1	-
869	422814,94	2200616,63	Картометрический	0,1	-
870	422802,29	2200689,25	Картометрический	0,1	-
871	422786,40	2200780,38	Картометрический	0,1	-
872	422658,26	2201022,24	Картометрический	0,1	-
873	422654,56	2201030,95	Картометрический	0,1	-
874	422647,56	2201028,10	Картометрический	0,1	-
875	422606,78	2201031,26	Картометрический	0,1	-
876	422606,73	2201030,47	Картометрический	0,1	-
877	422566,26	2201033,04	Картометрический	0,1	-
878	422565,26	2201033,15	Картометрический	0,1	-
879	422561,10	2201033,61	Картометрический	0,1	-
824	422563,30	2201045,07	Картометрический	0,1	-
880	419196,50	2195357,85	Картометрический	0,1	-
881	419192,72	2195355,92	Картометрический	0,1	-
882	419159,35	2195335,25	Картометрический	0,1	-
883	419149,17	2195327,83	Картометрический	0,1	-
884	419122,29	2195319,29	Картометрический	0,1	-
885	419103,52	2195352,02	Картометрический	0,1	-
886	419081,42	2195324,54	Картометрический	0,1	-
887	419075,94	2195320,96	Картометрический	0,1	-
888	419068,54	2195319,04	Картометрический	0,1	-
889	419031,59	2195311,16	Картометрический	0,1	-
890	419012,36	2195302,20	Картометрический	0,1	-
891	419006,68	2195302,90	Картометрический	0,1	-
892	418999,58	2195312,94	Картометрический	0,1	-
893	418986,87	2195313,33	Картометрический	0,1	-
894	418967,61	2195318,42	Картометрический	0,1	-
895	418961,06	2195318,83	Картометрический	0,1	-
896	418950,48	2195313,06	Картометрический	0,1	-

Раздел 2					
Сведения о местоположении границ объекта					
1. Система координат МСК-47 зона 2					
2. Сведения о характерных точках границ объекта					
Обозначение характерных точек границ	Координаты, м		Метод определения координат характерной точки	Средняя квадратическая погрешность положения характерной точки (Mt), м	Описание обозначения точки на местности (при наличии)
	X	Y			
1	2	3	4	5	6
897	418933,24	2195294,20	Картометрический	0,1	-
898	418928,83	2195292,41	Картометрический	0,1	-
899	418921,80	2195291,65	Картометрический	0,1	-
900	418898,81	2195286,75	Картометрический	0,1	-
901	418891,88	2195281,47	Картометрический	0,1	-
902	418894,98	2195274,53	Картометрический	0,1	-
903	418894,15	2195267,38	Картометрический	0,1	-
904	418890,12	2195263,65	Картометрический	0,1	-
905	418868,14	2195254,11	Картометрический	0,1	-
906	418851,15	2195244,06	Картометрический	0,1	-
907	418837,88	2195239,36	Картометрический	0,1	-
908	418764,47	2195200,94	Картометрический	0,1	-
909	418728,24	2195110,80	Картометрический	0,1	-
910	418725,16	2195077,04	Картометрический	0,1	-
911	418710,64	2195074,43	Картометрический	0,1	-
912	418738,76	2194909,95	Картометрический	0,1	-
913	418707,16	2194903,51	Картометрический	0,1	-
914	418695,79	2194849,15	Картометрический	0,1	-
915	418678,47	2194776,37	Картометрический	0,1	-
916	418661,53	2194703,45	Картометрический	0,1	-
917	418653,72	2194674,42	Картометрический	0,1	-
918	418653,73	2194656,42	Картометрический	0,1	-
919	418710,95	2194630,94	Картометрический	0,1	-
920	418754,03	2194622,83	Картометрический	0,1	-
921	418673,58	2194576,42	Картометрический	0,1	-
922	418676,79	2194565,51	Картометрический	0,1	-
923	418679,27	2194551,55	Картометрический	0,1	-
924	418794,68	2194605,18	Картометрический	0,1	-
925	418842,96	2194594,22	Картометрический	0,1	-
926	418882,50	2194607,62	Картометрический	0,1	-
927	418881,50	2194625,84	Картометрический	0,1	-
928	418879,89	2194650,69	Картометрический	0,1	-
929	418875,32	2194719,84	Картометрический	0,1	-
930	418857,85	2194799,71	Картометрический	0,1	-
931	418853,57	2194822,97	Картометрический	0,1	-
932	418851,95	2194864,37	Картометрический	0,1	-
933	418875,84	2194867,49	Картометрический	0,1	-
934	418912,20	2194868,77	Картометрический	0,1	-

Раздел 2					
Сведения о местоположении границ объекта					
1. Система координат МСК-47 зона 2					
2. Сведения о характерных точках границ объекта					
Обозначение характерных точек границ	Координаты, м		Метод определения координат характерной точки	Средняя квадратическая погрешность положения характерной точки (Mt), м	Описание обозначения точки на местности (при наличии)
	X	Y			
1	2	3	4	5	6
935	418926,28	2194857,93	Картометрический	0,1	-
936	418970,61	2194852,26	Картометрический	0,1	-
937	418979,44	2194851,13	Картометрический	0,1	-
938	418994,40	2194842,12	Картометрический	0,1	-
939	419005,81	2194826,69	Картометрический	0,1	-
940	419007,47	2194813,60	Картометрический	0,1	-
941	419009,21	2194799,87	Картометрический	0,1	-
942	419029,83	2194780,33	Картометрический	0,1	-
943	419048,27	2194764,40	Картометрический	0,1	-
944	419052,28	2194763,72	Картометрический	0,1	-
945	419053,92	2194756,98	Картометрический	0,1	-
946	419088,49	2194754,26	Картометрический	0,1	-
947	419089,87	2194745,74	Картометрический	0,1	-
948	419092,49	2194735,55	Картометрический	0,1	-
949	419095,23	2194724,73	Картометрический	0,1	-
950	419098,36	2194712,17	Картометрический	0,1	-
951	419100,33	2194702,35	Картометрический	0,1	-
952	419108,42	2194677,21	Картометрический	0,1	-
953	419130,82	2194617,27	Картометрический	0,1	-
954	419135,94	2194567,29	Картометрический	0,1	-
955	419125,59	2194538,32	Картометрический	0,1	-
956	419117,70	2194532,32	Картометрический	0,1	-
957	419158,66	2194372,14	Картометрический	0,1	-
958	419184,85	2194392,92	Картометрический	0,1	-
959	419191,19	2194397,93	Картометрический	0,1	-
960	419208,45	2194411,57	Картометрический	0,1	-
961	419219,40	2194420,25	Картометрический	0,1	-
962	419208,93	2194476,65	Картометрический	0,1	-
963	419248,85	2194484,20	Картометрический	0,1	-
964	419237,95	2194571,83	Картометрический	0,1	-
965	419231,19	2194638,42	Картометрический	0,1	-
966	419223,28	2194716,47	Картометрический	0,1	-
967	419222,64	2194722,11	Картометрический	0,1	-
968	419220,99	2194730,50	Картометрический	0,1	-
969	419218,16	2194758,09	Картометрический	0,1	-
970	419213,14	2194809,48	Картометрический	0,1	-
971	419203,26	2194900,73	Картометрический	0,1	-
972	419197,18	2194962,09	Картометрический	0,1	-

Раздел 2					
Сведения о местоположении границ объекта					
1. Система координат МСК-47 зона 2					
2. Сведения о характерных точках границ объекта					
Обозначение характерных точек границ	Координаты, м		Метод определения координат характерной точки	Средняя квадратическая погрешность положения характерной точки (Mt), м	Описание обозначения точки на местности (при наличии)
	X	Y			
1	2	3	4	5	6
973	419191,95	2195012,23	Картометрический	0,1	-
974	419189,36	2195044,92	Картометрический	0,1	-
975	419189,24	2195048,89	Картометрический	0,1	-
976	419189,25	2195050,48	Картометрический	0,1	-
977	419188,67	2195056,11	Картометрический	0,1	-
978	419187,72	2195062,89	Картометрический	0,1	-
979	419187,61	2195078,30	Картометрический	0,1	-
980	419187,59	2195081,13	Картометрический	0,1	-
981	419190,63	2195099,93	Картометрический	0,1	-
982	419190,83	2195101,13	Картометрический	0,1	-
983	419194,85	2195114,63	Картометрический	0,1	-
984	419199,14	2195125,24	Картометрический	0,1	-
985	419210,61	2195155,70	Картометрический	0,1	-
986	419223,67	2195190,76	Картометрический	0,1	-
987	419225,98	2195219,62	Картометрический	0,1	-
988	419223,55	2195275,97	Картометрический	0,1	-
989	419221,15	2195308,71	Картометрический	0,1	-
990	419219,35	2195314,93	Картометрический	0,1	-
991	419217,65	2195321,51	Картометрический	0,1	-
992	419214,44	2195325,16	Картометрический	0,1	-
993	419211,68	2195329,43	Картометрический	0,1	-
994	419210,04	2195334,43	Картометрический	0,1	-
995	419205,93	2195341,53	Картометрический	0,1	-
996	419203,56	2195345,63	Картометрический	0,1	-
997	419200,79	2195350,42	Картометрический	0,1	-
998	419198,26	2195354,80	Картометрический	0,1	-
999	419198,18	2195354,93	Картометрический	0,1	-
1000	419198,03	2195355,19	Картометрический	0,1	-
1001	419197,97	2195355,29	Картометрический	0,1	-
1002	419196,66	2195357,56	Картометрический	0,1	-
1003	419196,51	2195357,82	Картометрический	0,1	-
1004	419196,50	2195357,84	Картометрический	0,1	-
880	419196,50	2195357,85	Картометрический	0,1	-
1005	419189,26	2195026,11	Картометрический	0,1	-
1006	419148,88	2195019,47	Картометрический	0,1	-
1007	419170,35	2194805,89	Картометрический	0,1	-
1008	419173,49	2194774,66	Картометрический	0,1	-
1009	419168,19	2194745,68	Картометрический	0,1	-

Раздел 2					
Сведения о местоположении границ объекта					
1. Система координат МСК-47 зона 2					
2. Сведения о характерных точках границ объекта					
Обозначение характерных точек границ	Координаты, м		Метод определения координат характерной точки	Средняя квадратическая погрешность положения характерной точки (Mt), м	Описание обозначения точки на местности (при наличии)
	X	Y			
1	2	3	4	5	6
1010	419206,79	2194753,22	Картометрический	0,1	-
1011	419214,09	2194761,51	Картометрический	0,1	-
1012	419209,59	2194809,46	Картометрический	0,1	-
1005	419189,26	2195026,11	Картометрический	0,1	-
1013	419122,66	2195267,34	Картометрический	0,1	-
1014	419087,16	2195259,03	Картометрический	0,1	-
1015	419091,46	2195240,82	Картометрический	0,1	-
1016	419126,96	2195249,13	Картометрический	0,1	-
1013	419122,66	2195267,34	Картометрический	0,1	-
1017	419516,37	2193684,30	Картометрический	0,1	-
1018	419518,27	2193680,70	Картометрический	0,1	-
1019	419542,06	2193635,65	Картометрический	0,1	-
1020	419564,72	2193592,74	Картометрический	0,1	-
1021	419566,37	2193589,61	Картометрический	0,1	-
1022	419609,84	2193633,86	Картометрический	0,1	-
1023	419697,65	2193684,64	Картометрический	0,1	-
1024	419755,46	2193703,75	Картометрический	0,1	-
1025	419789,26	2193709,25	Картометрический	0,1	-
1026	419875,90	2193750,37	Картометрический	0,1	-
1027	419867,32	2193768,45	Картометрический	0,1	-
1028	419824,33	2193859,07	Картометрический	0,1	-
1029	419824,33	2193859,08	Картометрический	0,1	-
1030	419840,67	2193960,64	Картометрический	0,1	-
1031	419797,63	2194169,33	Картометрический	0,1	-
1032	419797,63	2194169,35	Картометрический	0,1	-
1033	419770,48	2194301,00	Картометрический	0,1	-
1034	419752,31	2194385,05	Картометрический	0,1	-
1035	419750,80	2194392,02	Картометрический	0,1	-
1036	419729,02	2194392,34	Картометрический	0,1	-
1037	419709,82	2194395,10	Картометрический	0,1	-
1038	419702,31	2194396,15	Картометрический	0,1	-
1039	419697,90	2194398,93	Картометрический	0,1	-
1040	419680,10	2194410,08	Картометрический	0,1	-
1041	419660,30	2194416,57	Картометрический	0,1	-
1042	419638,88	2194423,51	Картометрический	0,1	-
1043	419635,81	2194424,50	Картометрический	0,1	-
1044	419615,36	2194428,91	Картометрический	0,1	-
1045	419596,61	2194432,95	Картометрический	0,1	-

Раздел 2					
Сведения о местоположении границ объекта					
1. Система координат МСК-47 зона 2					
2. Сведения о характерных точках границ объекта					
Обозначение характерных точек границ	Координаты, м		Метод определения координат характерной точки	Средняя квадратическая погрешность положения характерной точки (Mt), м	Описание обозначения точки на местности (при наличии)
	X	Y			
1	2	3	4	5	6
1046	419576,03	2194437,38	Картометрический	0,1	-
1047	419575,04	2194437,59	Картометрический	0,1	-
1048	419560,39	2194439,26	Картометрический	0,1	-
1049	419536,67	2194441,97	Картометрический	0,1	-
1050	419451,56	2194430,35	Картометрический	0,1	-
1051	419447,80	2194429,84	Картометрический	0,1	-
1052	419428,38	2194427,19	Картометрический	0,1	-
1053	419293,60	2194408,78	Картометрический	0,1	-
1054	419286,22	2194407,73	Картометрический	0,1	-
1055	419293,23	2194382,01	Картометрический	0,1	-
1056	419303,25	2194348,67	Картометрический	0,1	-
1057	419315,25	2194308,75	Картометрический	0,1	-
1058	419342,12	2194219,50	Картометрический	0,1	-
1059	419351,56	2194194,10	Картометрический	0,1	-
1060	419358,37	2194168,88	Картометрический	0,1	-
1061	419364,13	2194147,52	Картометрический	0,1	-
1062	419369,61	2194127,23	Картометрический	0,1	-
1063	419375,61	2194105,01	Картометрический	0,1	-
1064	419380,15	2194088,18	Картометрический	0,1	-
1065	419382,04	2194081,87	Картометрический	0,1	-
1066	419388,93	2194058,91	Картометрический	0,1	-
1067	419395,81	2194035,93	Картометрический	0,1	-
1068	419402,71	2194012,93	Картометрический	0,1	-
1069	419409,61	2193989,91	Картометрический	0,1	-
1070	419416,50	2193966,92	Картометрический	0,1	-
1071	419423,40	2193943,93	Картометрический	0,1	-
1072	419430,29	2193920,93	Картометрический	0,1	-
1073	419430,55	2193920,07	Картометрический	0,1	-
1074	419437,67	2193898,11	Картометрический	0,1	-
1075	419445,07	2193875,27	Картометрический	0,1	-
1076	419452,47	2193852,44	Картометрический	0,1	-
1077	419459,87	2193829,61	Картометрический	0,1	-
1078	419467,27	2193806,77	Картометрический	0,1	-
1079	419474,00	2193786,01	Картометрический	0,1	-
1080	419474,84	2193783,99	Картометрический	0,1	-
1081	419484,11	2193761,74	Картометрический	0,1	-
1082	419493,38	2193739,50	Картометрический	0,1	-
1083	419503,53	2193715,13	Картометрический	0,1	-

Раздел 2					
Сведения о местоположении границ объекта					
1. Система координат МСК-47 зона 2					
2. Сведения о характерных точках границ объекта					
Обозначение характерных точек границ	Координаты, м		Метод определения координат характерной точки	Средняя квадратическая погрешность положения характерной точки (Mt), м	Описание обозначения точки на местности (при наличии)
	X	Y			
1	2	3	4	5	6
1017	419516,37	2193684,30	Картометрический	0,1	-
1084	419399,24	2194417,13	Картометрический	0,1	-
1085	419334,53	2194408,36	Картометрический	0,1	-
1086	419322,11	2194398,68	Картометрический	0,1	-
1087	419334,67	2194349,56	Картометрический	0,1	-
1088	419374,57	2194332,71	Картометрический	0,1	-
1084	419399,24	2194417,13	Картометрический	0,1	-
1089	419610,84	2201919,88	Картометрический	0,1	-
1090	419595,02	2201798,40	Картометрический	0,1	-
1091	419399,40	2201826,24	Картометрический	0,1	-
1092	419377,26	2201829,39	Картометрический	0,1	-
1093	419355,09	2201832,54	Картометрический	0,1	-
1094	419300,73	2201840,28	Картометрический	0,1	-
1095	419286,28	2201839,64	Картометрический	0,1	-
1096	419259,52	2201843,34	Картометрический	0,1	-
1097	419229,25	2201847,53	Картометрический	0,1	-
1098	419198,97	2201851,71	Картометрический	0,1	-
1099	419187,59	2201853,29	Картометрический	0,1	-
1100	419180,38	2201856,05	Картометрический	0,1	-
1101	419158,23	2201877,69	Картометрический	0,1	-
1102	419152,82	2201880,46	Картометрический	0,1	-
1103	419125,49	2201865,05	Картометрический	0,1	-
1104	419102,88	2201850,82	Картометрический	0,1	-
1105	419076,91	2201828,38	Картометрический	0,1	-
1106	419000,52	2201731,76	Картометрический	0,1	-
1107	418921,34	2201640,53	Картометрический	0,1	-
1108	418911,85	2201628,96	Картометрический	0,1	-
1109	418905,07	2201618,29	Картометрический	0,1	-
1110	418898,19	2201622,11	Картометрический	0,1	-
1111	418867,33	2201589,49	Картометрический	0,1	-
1112	418865,25	2201586,43	Картометрический	0,1	-
1113	418857,71	2201576,17	Картометрический	0,1	-
1114	418854,57	2201569,63	Картометрический	0,1	-
1115	418852,78	2201570,23	Картометрический	0,1	-
1116	418841,78	2201573,97	Картометрический	0,1	-
1117	418836,97	2201567,98	Картометрический	0,1	-
1118	418835,68	2201564,05	Картометрический	0,1	-
1119	418835,12	2201562,31	Картометрический	0,1	-

Раздел 2					
Сведения о местоположении границ объекта					
1. Система координат МСК-47 зона 2					
2. Сведения о характерных точках границ объекта					
Обозначение характерных точек границ	Координаты, м		Метод определения координат характерной точки	Средняя квадратическая погрешность положения характерной точки (Mt), м	Описание обозначения точки на местности (при наличии)
	X	Y			
1	2	3	4	5	6
1120	418828,37	2201541,44	Картометрический	0,1	-
1121	418862,96	2201534,60	Картометрический	0,1	-
1122	418859,41	2201505,96	Картометрический	0,1	-
1123	418858,90	2201502,66	Картометрический	0,1	-
1124	418861,43	2201502,27	Картометрический	0,1	-
1125	418869,27	2201500,58	Картометрический	0,1	-
1126	418866,56	2201484,58	Картометрический	0,1	-
1127	418873,65	2201483,69	Картометрический	0,1	-
1128	418883,90	2201482,62	Картометрический	0,1	-
1129	418909,23	2201479,20	Картометрический	0,1	-
1130	418965,28	2201469,77	Картометрический	0,1	-
1131	418995,64	2201466,14	Картометрический	0,1	-
1132	419058,15	2201456,72	Картометрический	0,1	-
1133	419130,05	2201449,26	Картометрический	0,1	-
1134	419136,48	2201496,13	Картометрический	0,1	-
1135	419166,60	2201492,98	Картометрический	0,1	-
1136	419196,44	2201489,87	Картометрический	0,1	-
1137	419226,27	2201486,74	Картометрический	0,1	-
1138	419256,39	2201483,60	Картометрический	0,1	-
1139	419260,49	2201482,60	Картометрический	0,1	-
1140	419285,45	2201479,06	Картометрический	0,1	-
1141	419299,32	2201477,10	Картометрический	0,1	-
1142	419350,18	2201469,89	Картометрический	0,1	-
1143	419487,20	2201450,46	Картометрический	0,1	-
1144	419537,49	2201443,33	Картометрический	0,1	-
1145	419560,79	2201440,03	Картометрический	0,1	-
1146	419694,68	2201421,05	Картометрический	0,1	-
1147	419706,36	2201510,19	Картометрический	0,1	-
1148	419757,76	2201902,44	Картометрический	0,1	-
1149	419669,74	2201912,89	Картометрический	0,1	-
1150	419642,05	2201916,18	Картометрический	0,1	-
1089	419610,84	2201919,88	Картометрический	0,1	-
1151	416233,40	2199700,55	Картометрический	0,1	-
1152	416242,68	2199704,09	Картометрический	0,1	-
1153	416274,68	2199716,65	Картометрический	0,1	-
1154	416296,01	2199725,02	Картометрический	0,1	-
1155	416305,88	2199729,45	Картометрический	0,1	-
1156	416312,15	2199732,26	Картометрический	0,1	-

Раздел 2					
Сведения о местоположении границ объекта					
1. Система координат МСК-47 зона 2					
2. Сведения о характерных точках границ объекта					
Обозначение характерных точек границ	Координаты, м		Метод определения координат характерной точки	Средняя квадратическая погрешность положения характерной точки (Mt), м	Описание обозначения точки на местности (при наличии)
	X	Y			
1	2	3	4	5	6
1157	416316,73	2199734,31	Картометрический	0,1	-
1158	416334,05	2199742,07	Картометрический	0,1	-
1159	416345,13	2199741,14	Картометрический	0,1	-
1160	416360,11	2199739,89	Картометрический	0,1	-
1161	416366,01	2199738,25	Картометрический	0,1	-
1162	416370,60	2199736,93	Картометрический	0,1	-
1163	416370,60	2199736,94	Картометрический	0,1	-
1164	416399,74	2199896,46	Картометрический	0,1	-
1165	416378,87	2199899,41	Картометрический	0,1	-
1166	416358,57	2199902,28	Картометрический	0,1	-
1167	416338,27	2199905,19	Картометрический	0,1	-
1168	416342,02	2199940,94	Картометрический	0,1	-
1169	416345,12	2199970,71	Картометрический	0,1	-
1170	416377,83	2199972,87	Картометрический	0,1	-
1171	416405,83	2199973,25	Картометрический	0,1	-
1172	416410,33	2199991,81	Картометрический	0,1	-
1173	416414,17	2200007,55	Картометрический	0,1	-
1174	416427,64	2200075,67	Картометрический	0,1	-
1175	416397,85	2200085,94	Картометрический	0,1	-
1176	416361,00	2200095,36	Картометрический	0,1	-
1177	416349,38	2200099,26	Картометрический	0,1	-
1178	416302,30	2200111,21	Картометрический	0,1	-
1179	416302,52	2200113,99	Картометрический	0,1	-
1180	416302,62	2200115,02	Картометрический	0,1	-
1181	416303,44	2200125,02	Картометрический	0,1	-
1182	416303,58	2200129,09	Картометрический	0,1	-
1183	416350,17	2200124,69	Картометрический	0,1	-
1184	416359,14	2200131,05	Картометрический	0,1	-
1185	416412,27	2200128,22	Картометрический	0,1	-
1186	416419,10	2200127,81	Картометрический	0,1	-
1187	416418,02	2200110,43	Картометрический	0,1	-
1188	416441,20	2200109,40	Картометрический	0,1	-
1189	416440,73	2200101,48	Картометрический	0,1	-
1190	416488,64	2200098,64	Картометрический	0,1	-
1191	416498,53	2200096,66	Картометрический	0,1	-
1192	416497,74	2200083,07	Картометрический	0,1	-
1193	416532,54	2200061,00	Картометрический	0,1	-
1194	416560,08	2200063,48	Картометрический	0,1	-

Раздел 2					
Сведения о местоположении границ объекта					
1. Система координат МСК-47 зона 2					
2. Сведения о характерных точках границ объекта					
Обозначение характерных точек границ	Координаты, м		Метод определения координат характерной точки	Средняя квадратическая погрешность положения характерной точки (Mt), м	Описание обозначения точки на местности (при наличии)
	X	Y			
1	2	3	4	5	6
1195	416560,09	2200063,48	Картометрический	0,1	-
1196	416570,50	2200065,51	Картометрический	0,1	-
1197	416570,52	2200065,51	Картометрический	0,1	-
1198	416600,39	2200060,00	Картометрический	0,1	-
1199	416626,00	2200055,27	Картометрический	0,1	-
1200	416648,27	2200024,86	Картометрический	0,1	-
1201	416727,27	2200003,56	Картометрический	0,1	-
1202	416766,64	2200014,37	Картометрический	0,1	-
1203	416810,37	2200008,43	Картометрический	0,1	-
1204	416854,95	2200002,29	Картометрический	0,1	-
1205	416898,82	2199996,24	Картометрический	0,1	-
1206	416945,72	2199989,79	Картометрический	0,1	-
1207	416949,55	2200013,25	Картометрический	0,1	-
1208	416953,51	2200037,55	Картометрический	0,1	-
1209	416957,45	2200061,68	Картометрический	0,1	-
1210	416961,39	2200085,86	Картометрический	0,1	-
1211	416965,38	2200110,32	Картометрический	0,1	-
1212	416970,21	2200139,94	Картометрический	0,1	-
1213	416919,52	2200147,49	Картометрический	0,1	-
1214	416884,42	2200152,73	Картометрический	0,1	-
1215	416854,22	2200157,22	Картометрический	0,1	-
1216	416854,19	2200157,23	Картометрический	0,1	-
1217	416483,04	2200216,98	Картометрический	0,1	-
1218	416395,09	2200213,72	Картометрический	0,1	-
1219	416395,08	2200213,72	Картометрический	0,1	-
1220	416379,21	2200610,83	Картометрический	0,1	-
1221	416362,86	2200663,68	Картометрический	0,1	-
1222	416275,78	2200679,69	Картометрический	0,1	-
1223	416275,18	2200764,07	Картометрический	0,1	-
1224	416268,25	2200764,72	Картометрический	0,1	-
1225	416195,08	2200770,92	Картометрический	0,1	-
1226	416196,27	2200726,52	Картометрический	0,1	-
1227	416196,44	2200677,25	Картометрический	0,1	-
1228	416196,55	2200653,48	Картометрический	0,1	-
1229	416196,68	2200625,64	Картометрический	0,1	-
1230	416199,37	2200579,46	Картометрический	0,1	-
1231	416199,40	2200562,93	Картометрический	0,1	-
1232	416188,37	2200486,17	Картометрический	0,1	-

Раздел 2					
Сведения о местоположении границ объекта					
1. Система координат МСК-47 зона 2					
2. Сведения о характерных точках границ объекта					
Обозначение характерных точек границ	Координаты, м		Метод определения координат характерной точки	Средняя квадратическая погрешность положения характерной точки (Mt), м	Описание обозначения точки на местности (при наличии)
	X	Y			
1	2	3	4	5	6
1233	416185,47	2200487,12	Картометрический	0,1	-
1234	416178,30	2200470,90	Картометрический	0,1	-
1235	416154,78	2200378,83	Картометрический	0,1	-
1236	416162,63	2200236,76	Картометрический	0,1	-
1237	416176,55	2200237,45	Картометрический	0,1	-
1238	416171,27	2200223,48	Картометрический	0,1	-
1239	416177,46	2200219,12	Картометрический	0,1	-
1240	416188,49	2200211,55	Картометрический	0,1	-
1241	416180,50	2200187,08	Картометрический	0,1	-
1242	416171,37	2200161,29	Картометрический	0,1	-
1243	416169,80	2200156,87	Картометрический	0,1	-
1244	416169,61	2200156,35	Картометрический	0,1	-
1245	416161,74	2200134,98	Картометрический	0,1	-
1246	416161,74	2200134,97	Картометрический	0,1	-
1247	416204,62	2200118,79	Картометрический	0,1	-
1248	416193,40	2200094,37	Картометрический	0,1	-
1249	416151,47	2200108,87	Картометрический	0,1	-
1250	416142,87	2200087,01	Картометрический	0,1	-
1251	416141,22	2200107,79	Картометрический	0,1	-
1252	416139,83	2200115,87	Картометрический	0,1	-
1253	416137,52	2200106,87	Картометрический	0,1	-
1254	416137,51	2200106,83	Картометрический	0,1	-
1255	416129,73	2200156,67	Картометрический	0,1	-
1256	416115,38	2200240,90	Картометрический	0,1	-
1257	416109,15	2200249,28	Картометрический	0,1	-
1258	416099,09	2200262,89	Картометрический	0,1	-
1259	416104,70	2200229,88	Картометрический	0,1	-
1260	416117,83	2200153,82	Картометрический	0,1	-
1261	416131,01	2200081,42	Картометрический	0,1	-
1262	416136,66	2200053,96	Картометрический	0,1	-
1263	416140,23	2199992,33	Картометрический	0,1	-
1264	416098,81	2199940,82	Картометрический	0,1	-
1265	416092,83	2199924,27	Картометрический	0,1	-
1266	416100,51	2199920,44	Картометрический	0,1	-
1267	416100,51	2199920,43	Картометрический	0,1	-
1268	416138,12	2199901,60	Картометрический	0,1	-
1269	416164,88	2199888,20	Картометрический	0,1	-
1270	416168,68	2199886,30	Картометрический	0,1	-

Раздел 2					
Сведения о местоположении границ объекта					
1. Система координат МСК-47 зона 2					
2. Сведения о характерных точках границ объекта					
Обозначение характерных точек границ	Координаты, м		Метод определения координат характерной точки	Средняя квадратическая погрешность положения характерной точки (Mt), м	Описание обозначения точки на местности (при наличии)
	X	Y			
1	2	3	4	5	6
1271	416191,14	2199875,97	Картометрический	0,1	-
1272	416192,51	2199875,34	Картометрический	0,1	-
1273	416199,98	2199831,31	Картометрический	0,1	-
1274	416201,48	2199820,40	Картометрический	0,1	-
1275	416199,59	2199805,00	Картометрический	0,1	-
1276	416194,04	2199774,40	Картометрический	0,1	-
1277	416191,54	2199760,58	Картометрический	0,1	-
1278	416190,27	2199753,58	Картометрический	0,1	-
1279	416187,50	2199744,09	Картометрический	0,1	-
1280	416196,22	2199741,22	Картометрический	0,1	-
1281	416210,45	2199736,51	Картометрический	0,1	-
1282	416217,25	2199725,86	Картометрический	0,1	-
1151	416233,40	2199700,55	Картометрический	0,1	-
1283	418521,87	2201496,64	Картометрический	0,1	-
1284	418500,16	2201495,07	Картометрический	0,1	-
1285	418494,26	2201495,07	Картометрический	0,1	-
1286	418486,72	2201486,16	Картометрический	0,1	-
1287	418466,82	2201468,28	Картометрический	0,1	-
1288	418447,89	2201451,28	Картометрический	0,1	-
1289	418447,32	2201450,55	Картометрический	0,1	-
1290	418368,89	2201349,99	Картометрический	0,1	-
1291	418345,73	2201321,09	Картометрический	0,1	-
1292	418155,01	2201072,61	Картометрический	0,1	-
1293	418155,00	2201072,59	Картометрический	0,1	-
1294	418095,43	2200984,63	Картометрический	0,1	-
1295	417995,40	2200834,77	Картометрический	0,1	-
1296	417966,83	2200782,92	Картометрический	0,1	-
1297	417908,07	2200694,15	Картометрический	0,1	-
1298	417787,90	2200506,28	Картометрический	0,1	-
1299	417761,49	2200469,42	Картометрический	0,1	-
1300	417667,90	2200319,72	Картометрический	0,1	-
1301	417649,28	2200289,94	Картометрический	0,1	-
1302	417647,31	2200286,79	Картометрический	0,1	-
1303	417654,44	2200279,70	Картометрический	0,1	-
1304	417651,87	2200269,74	Картометрический	0,1	-
1305	417637,36	2200257,87	Картометрический	0,1	-
1306	417629,66	2200247,82	Картометрический	0,1	-
1307	417617,75	2200225,06	Картометрический	0,1	-

Раздел 2					
Сведения о местоположении границ объекта					
1. Система координат МСК-47 зона 2					
2. Сведения о характерных точках границ объекта					
Обозначение характерных точек границ	Координаты, м		Метод определения координат характерной точки	Средняя квадратическая погрешность положения характерной точки (Mt), м	Описание обозначения точки на местности (при наличии)
	X	Y			
1	2	3	4	5	6
1308	417580,07	2200166,65	Картометрический	0,1	-
1309	417524,71	2200083,33	Картометрический	0,1	-
1310	417536,54	2200071,57	Картометрический	0,1	-
1311	417508,31	2200021,86	Картометрический	0,1	-
1312	417494,13	2199990,86	Картометрический	0,1	-
1313	417480,37	2199963,75	Картометрический	0,1	-
1314	417474,95	2199966,71	Картометрический	0,1	-
1315	417449,42	2199923,00	Картометрический	0,1	-
1316	417434,30	2199897,14	Картометрический	0,1	-
1317	417421,39	2199875,04	Картометрический	0,1	-
1318	417420,66	2199873,90	Картометрический	0,1	-
1319	417414,83	2199838,77	Картометрический	0,1	-
1320	417421,26	2199831,00	Картометрический	0,1	-
1321	417413,70	2199813,79	Картометрический	0,1	-
1322	417406,71	2199789,88	Картометрический	0,1	-
1323	417406,33	2199787,59	Картометрический	0,1	-
1324	417407,14	2199777,79	Картометрический	0,1	-
1325	417415,05	2199775,53	Картометрический	0,1	-
1326	417396,50	2199727,03	Картометрический	0,1	-
1327	417396,13	2199723,99	Картометрический	0,1	-
1328	417402,66	2199716,65	Картометрический	0,1	-
1329	417409,88	2199728,75	Картометрический	0,1	-
1330	417431,28	2199756,15	Картометрический	0,1	-
1331	417456,42	2199782,03	Картометрический	0,1	-
1332	417503,66	2199817,68	Картометрический	0,1	-
1333	417592,44	2199870,50	Картометрический	0,1	-
1334	417610,46	2199881,98	Картометрический	0,1	-
1335	417619,50	2199890,28	Картометрический	0,1	-
1336	417629,51	2199897,15	Картометрический	0,1	-
1337	417628,34	2199898,38	Картометрический	0,1	-
1338	417638,08	2199907,35	Картометрический	0,1	-
1339	417675,24	2199956,66	Картометрический	0,1	-
1340	417682,15	2199971,22	Картометрический	0,1	-
1341	417685,32	2199975,35	Картометрический	0,1	-
1342	417693,75	2199996,59	Картометрический	0,1	-
1343	417695,08	2200003,21	Картометрический	0,1	-
1344	417695,88	2200006,36	Картометрический	0,1	-
1345	417695,94	2200007,00	Картометрический	0,1	-

Раздел 2					
Сведения о местоположении границ объекта					
1. Система координат МСК-47 зона 2					
2. Сведения о характерных точках границ объекта					
Обозначение характерных точек границ	Координаты, м		Метод определения координат характерной точки	Средняя квадратическая погрешность положения характерной точки (Mt), м	Описание обозначения точки на местности (при наличии)
	X	Y			
1	2	3	4	5	6
1346	417694,51	2200007,61	Картометрический	0,1	-
1347	417710,50	2200081,70	Картометрический	0,1	-
1348	417722,66	2200129,96	Картометрический	0,1	-
1349	417742,46	2200177,32	Картометрический	0,1	-
1350	417760,43	2200203,26	Картометрический	0,1	-
1351	417774,55	2200218,43	Картометрический	0,1	-
1352	417781,42	2200224,40	Картометрический	0,1	-
1353	417788,04	2200230,16	Картометрический	0,1	-
1354	417837,41	2200271,30	Картометрический	0,1	-
1355	417853,22	2200288,69	Картометрический	0,1	-
1356	417867,84	2200313,75	Картометрический	0,1	-
1357	417866,98	2200318,66	Картометрический	0,1	-
1358	417875,93	2200334,86	Картометрический	0,1	-
1359	417880,40	2200336,56	Картометрический	0,1	-
1360	417892,24	2200358,18	Картометрический	0,1	-
1361	417917,97	2200407,65	Картометрический	0,1	-
1362	417923,46	2200418,48	Картометрический	0,1	-
1363	417927,12	2200425,71	Картометрический	0,1	-
1364	417929,43	2200428,74	Картометрический	0,1	-
1365	417933,51	2200438,31	Картометрический	0,1	-
1366	417944,68	2200457,68	Картометрический	0,1	-
1367	417976,68	2200507,84	Картометрический	0,1	-
1368	418008,73	2200552,30	Картометрический	0,1	-
1369	418015,24	2200561,43	Картометрический	0,1	-
1370	418028,61	2200579,97	Картометрический	0,1	-
1371	418028,68	2200579,96	Картометрический	0,1	-
1372	418052,28	2200612,70	Картометрический	0,1	-
1373	418066,90	2200637,46	Картометрический	0,1	-
1374	418092,62	2200685,53	Картометрический	0,1	-
1375	418115,34	2200740,76	Картометрический	0,1	-
1376	418209,90	2200971,47	Картометрический	0,1	-
1377	418232,62	2201025,52	Картометрический	0,1	-
1378	418236,44	2201033,94	Картометрический	0,1	-
1379	418270,96	2201110,14	Картометрический	0,1	-
1380	418288,31	2201138,98	Картометрический	0,1	-
1381	418343,34	2201205,38	Картометрический	0,1	-
1382	418360,57	2201226,57	Картометрический	0,1	-
1383	418368,01	2201236,94	Картометрический	0,1	-

Раздел 2					
Сведения о местоположении границ объекта					
1. Система координат МСК-47 зона 2					
2. Сведения о характерных точках границ объекта					
Обозначение характерных точек границ	Координаты, м		Метод определения координат характерной точки	Средняя квадратическая погрешность положения характерной точки (Mt), м	Описание обозначения точки на местности (при наличии)
	X	Y			
1	2	3	4	5	6
1384	418377,85	2201251,07	Картометрический	0,1	-
1385	418380,38	2201255,25	Картометрический	0,1	-
1386	418381,73	2201254,37	Картометрический	0,1	-
1387	418383,89	2201257,52	Картометрический	0,1	-
1388	418386,41	2201260,89	Картометрический	0,1	-
1389	418386,85	2201261,48	Картометрический	0,1	-
1390	418388,43	2201264,02	Картометрический	0,1	-
1391	418421,80	2201307,28	Картометрический	0,1	-
1392	418551,99	2201449,96	Картометрический	0,1	-
1393	418590,22	2201493,57	Картометрический	0,1	-
1394	418583,06	2201495,13	Картометрический	0,1	-
1395	418552,89	2201494,57	Картометрический	0,1	-
1396	418548,98	2201495,30	Картометрический	0,1	-
1283	418521,87	2201496,64	Картометрический	0,1	-
1397	418384,23	2201363,99	Картометрический	0,1	-
1398	418366,01	2201345,24	Картометрический	0,1	-
1399	418370,69	2201341,75	Картометрический	0,1	-
1400	418403,70	2201317,29	Картометрический	0,1	-
1401	418387,29	2201296,30	Картометрический	0,1	-
1402	418402,95	2201285,47	Картометрический	0,1	-
1403	418418,94	2201306,00	Картометрический	0,1	-
1404	418434,24	2201326,19	Картометрический	0,1	-
1397	418384,23	2201363,99	Картометрический	0,1	-
1405	414157,11	2192821,61	Картометрический	0,1	-
1406	414151,82	2192800,19	Картометрический	0,1	-
1407	414151,60	2192799,30	Картометрический	0,1	-
1408	414069,03	2192818,68	Картометрический	0,1	-
1409	414068,10	2192815,99	Картометрический	0,1	-
1410	414061,52	2192816,19	Картометрический	0,1	-
1411	414037,80	2192745,63	Картометрический	0,1	-
1412	414012,29	2192656,77	Картометрический	0,1	-
1413	414024,42	2192653,83	Картометрический	0,1	-
1414	414054,12	2192649,42	Картометрический	0,1	-
1415	414127,08	2192653,41	Картометрический	0,1	-
1416	414140,51	2192653,89	Картометрический	0,1	-
1417	414150,21	2192647,88	Картометрический	0,1	-
1418	414158,49	2192636,96	Картометрический	0,1	-
1419	414164,22	2192627,54	Картометрический	0,1	-

Раздел 2					
Сведения о местоположении границ объекта					
1. Система координат МСК-47 зона 2					
2. Сведения о характерных точках границ объекта					
Обозначение характерных точек границ	Координаты, м		Метод определения координат характерной точки	Средняя квадратическая погрешность положения характерной точки (Mt), м	Описание обозначения точки на местности (при наличии)
	X	Y			
1	2	3	4	5	6
1420	414177,12	2192611,32	Картометрический	0,1	-
1421	414187,55	2192597,33	Картометрический	0,1	-
1422	414192,11	2192588,89	Картометрический	0,1	-
1423	414197,65	2192582,95	Картометрический	0,1	-
1424	414200,97	2192581,23	Картометрический	0,1	-
1425	414206,25	2192581,88	Картометрический	0,1	-
1426	414221,45	2192589,96	Картометрический	0,1	-
1427	414244,24	2192602,07	Картометрический	0,1	-
1428	414267,30	2192617,93	Картометрический	0,1	-
1429	414278,52	2192619,76	Картометрический	0,1	-
1430	414288,09	2192618,28	Картометрический	0,1	-
1431	414289,80	2192612,90	Картометрический	0,1	-
1432	414299,24	2192608,81	Картометрический	0,1	-
1433	414321,15	2192581,23	Картометрический	0,1	-
1434	414323,88	2192580,39	Картометрический	0,1	-
1435	414330,84	2192574,11	Картометрический	0,1	-
1436	414338,59	2192559,66	Картометрический	0,1	-
1437	414355,34	2192536,78	Картометрический	0,1	-
1438	414373,85	2192532,91	Картометрический	0,1	-
1439	414373,46	2192528,95	Картометрический	0,1	-
1440	414420,44	2192522,55	Картометрический	0,1	-
1441	414427,12	2192522,51	Картометрический	0,1	-
1442	414425,93	2192509,47	Картометрический	0,1	-
1443	414420,90	2192511,05	Картометрический	0,1	-
1444	414369,21	2192511,47	Картометрический	0,1	-
1445	414349,03	2192531,01	Картометрический	0,1	-
1446	414336,77	2192545,36	Картометрический	0,1	-
1447	414321,31	2192563,46	Картометрический	0,1	-
1448	414299,08	2192589,48	Картометрический	0,1	-
1449	414281,84	2192609,67	Картометрический	0,1	-
1450	414257,11	2192599,12	Картометрический	0,1	-
1451	414235,47	2192589,89	Картометрический	0,1	-
1452	414199,17	2192573,87	Картометрический	0,1	-
1453	414010,82	2192641,98	Картометрический	0,1	-
1454	414007,80	2192642,95	Картометрический	0,1	-
1455	413974,28	2192539,82	Картометрический	0,1	-
1456	413965,54	2192512,72	Картометрический	0,1	-
1457	414054,30	2192471,95	Картометрический	0,1	-

Раздел 2					
Сведения о местоположении границ объекта					
1. Система координат МСК-47 зона 2					
2. Сведения о характерных точках границ объекта					
Обозначение характерных точек границ	Координаты, м		Метод определения координат характерной точки	Средняя квадратическая погрешность положения характерной точки (Mt), м	Описание обозначения точки на местности (при наличии)
	X	Y			
1	2	3	4	5	6
1458	414051,33	2192464,50	Картометрический	0,1	-
1459	414053,94	2192442,87	Картометрический	0,1	-
1460	414058,64	2192403,92	Картометрический	0,1	-
1461	414061,43	2192380,85	Картометрический	0,1	-
1462	414064,53	2192355,12	Картометрический	0,1	-
1463	414067,91	2192327,14	Картометрический	0,1	-
1464	414072,81	2192286,59	Картометрический	0,1	-
1465	414074,89	2192269,32	Картометрический	0,1	-
1466	414089,12	2192260,51	Картометрический	0,1	-
1467	414124,20	2192238,78	Картометрический	0,1	-
1468	414141,30	2192228,41	Картометрический	0,1	-
1469	414222,43	2192213,28	Картометрический	0,1	-
1470	414441,39	2192185,26	Картометрический	0,1	-
1471	414459,76	2192186,41	Картометрический	0,1	-
1472	414459,78	2192186,40	Картометрический	0,1	-
1473	414465,49	2192230,97	Картометрический	0,1	-
1474	414465,49	2192231,26	Картометрический	0,1	-
1475	414466,17	2192277,31	Картометрический	0,1	-
1476	414494,55	2192386,58	Картометрический	0,1	-
1477	414506,07	2192430,78	Картометрический	0,1	-
1478	414524,47	2192434,13	Картометрический	0,1	-
1479	414542,16	2192437,17	Картометрический	0,1	-
1480	414541,38	2192474,44	Картометрический	0,1	-
1481	414569,83	2192539,25	Картометрический	0,1	-
1482	414537,04	2192532,40	Картометрический	0,1	-
1483	414515,82	2192527,01	Картометрический	0,1	-
1484	414491,59	2192520,85	Картометрический	0,1	-
1485	414467,37	2192514,69	Картометрический	0,1	-
1486	414434,42	2192509,20	Картометрический	0,1	-
1487	414436,57	2192522,05	Картометрический	0,1	-
1488	414449,21	2192526,09	Картометрический	0,1	-
1489	414465,96	2192530,43	Картометрический	0,1	-
1490	414469,74	2192531,70	Картометрический	0,1	-
1491	414474,80	2192533,69	Картометрический	0,1	-
1492	414483,46	2192536,36	Картометрический	0,1	-
1493	414488,15	2192538,01	Картометрический	0,1	-
1494	414492,52	2192540,43	Картометрический	0,1	-
1495	414497,50	2192544,58	Картометрический	0,1	-

Раздел 2					
Сведения о местоположении границ объекта					
1. Система координат МСК-47 зона 2					
2. Сведения о характерных точках границ объекта					
Обозначение характерных точек границ	Координаты, м		Метод определения координат характерной точки	Средняя квадратическая погрешность положения характерной точки (Mt), м	Описание обозначения точки на местности (при наличии)
	X	Y			
1	2	3	4	5	6
1496	414500,06	2192545,96	Картометрический	0,1	-
1497	414515,11	2192550,67	Картометрический	0,1	-
1498	414531,69	2192549,70	Картометрический	0,1	-
1499	414533,27	2192550,33	Картометрический	0,1	-
1500	414491,19	2192685,60	Картометрический	0,1	-
1501	414493,99	2192695,09	Картометрический	0,1	-
1502	414442,45	2192725,07	Картометрический	0,1	-
1503	414384,47	2192739,81	Картометрический	0,1	-
1504	414387,02	2192751,33	Картометрический	0,1	-
1505	414366,39	2192761,73	Картометрический	0,1	-
1506	414361,24	2192746,54	Картометрический	0,1	-
1507	414331,43	2192753,28	Картометрический	0,1	-
1508	414327,53	2192740,72	Картометрический	0,1	-
1509	414287,74	2192749,18	Картометрический	0,1	-
1510	414291,70	2192763,39	Картометрический	0,1	-
1511	414283,28	2192765,53	Картометрический	0,1	-
1512	414283,94	2192769,00	Картометрический	0,1	-
1513	414181,93	2192791,29	Картометрический	0,1	-
1514	414186,21	2192815,43	Картометрический	0,1	-
1405	414157,11	2192821,61	Картометрический	0,1	-
1515	419264,14	2196189,87	Картометрический	0,1	-
1516	419241,48	2196192,10	Картометрический	0,1	-
1517	419210,69	2196195,13	Картометрический	0,1	-
1518	419206,57	2196195,53	Картометрический	0,1	-
1519	419202,36	2196193,58	Картометрический	0,1	-
1520	419197,60	2196170,73	Картометрический	0,1	-
1521	419193,76	2196146,84	Картометрический	0,1	-
1522	419192,86	2196143,38	Картометрический	0,1	-
1523	419187,10	2196121,33	Картометрический	0,1	-
1524	419185,82	2196116,43	Картометрический	0,1	-
1525	419180,64	2196096,59	Картометрический	0,1	-
1526	419179,18	2196089,90	Картометрический	0,1	-
1527	419171,89	2196056,40	Картометрический	0,1	-
1528	419170,86	2196051,65	Картометрический	0,1	-
1529	419169,03	2196043,26	Картометрический	0,1	-
1530	419170,19	2196012,43	Картометрический	0,1	-
1531	419164,96	2195974,96	Картометрический	0,1	-
1532	419161,40	2195962,19	Картометрический	0,1	-

Раздел 2					
Сведения о местоположении границ объекта					
1. Система координат МСК-47 зона 2					
2. Сведения о характерных точках границ объекта					
Обозначение характерных точек границ	Координаты, м		Метод определения координат характерной точки	Средняя квадратическая погрешность положения характерной точки (Mt), м	Описание обозначения точки на местности (при наличии)
	X	Y			
1	2	3	4	5	6
1533	419155,98	2195942,73	Картометрический	0,1	-
1534	419153,47	2195919,86	Картометрический	0,1	-
1535	419157,75	2195896,91	Картометрический	0,1	-
1536	419158,67	2195891,98	Картометрический	0,1	-
1537	419167,96	2195864,92	Картометрический	0,1	-
1538	419168,54	2195859,44	Картометрический	0,1	-
1539	419170,53	2195840,72	Картометрический	0,1	-
1540	419171,16	2195833,72	Картометрический	0,1	-
1541	419172,35	2195820,42	Картометрический	0,1	-
1542	419169,20	2195807,46	Картометрический	0,1	-
1543	419165,23	2195791,15	Картометрический	0,1	-
1544	419163,25	2195783,21	Картометрический	0,1	-
1545	419157,19	2195758,90	Картометрический	0,1	-
1546	419156,12	2195754,60	Картометрический	0,1	-
1547	419149,77	2195734,83	Картометрический	0,1	-
1548	419143,20	2195710,82	Картометрический	0,1	-
1549	419136,94	2195687,92	Картометрический	0,1	-
1550	419136,56	2195686,69	Картометрический	0,1	-
1551	419129,24	2195663,13	Картометрический	0,1	-
1552	419122,76	2195642,25	Картометрический	0,1	-
1553	419121,81	2195638,76	Картометрический	0,1	-
1554	419115,24	2195614,62	Картометрический	0,1	-
1555	419109,75	2195594,44	Картометрический	0,1	-
1556	419108,84	2195590,43	Картометрический	0,1	-
1557	419103,31	2195566,05	Картометрический	0,1	-
1558	419102,25	2195561,38	Картометрический	0,1	-
1559	419098,09	2195541,66	Картометрический	0,1	-
1560	419093,34	2195519,16	Картометрический	0,1	-
1561	419087,74	2195492,66	Картометрический	0,1	-
1562	419085,82	2195483,56	Картометрический	0,1	-
1563	419085,12	2195480,23	Картометрический	0,1	-
1564	419084,38	2195476,74	Картометрический	0,1	-
1565	419074,80	2195470,60	Картометрический	0,1	-
1566	419054,95	2195464,69	Картометрический	0,1	-
1567	419050,56	2195463,38	Картометрический	0,1	-
1568	419028,54	2195456,82	Картометрический	0,1	-
1569	419005,54	2195449,97	Картометрический	0,1	-
1570	418978,90	2195442,03	Картометрический	0,1	-

Раздел 2					
Сведения о местоположении границ объекта					
1. Система координат МСК-47 зона 2					
2. Сведения о характерных точках границ объекта					
Обозначение характерных точек границ	Координаты, м		Метод определения координат характерной точки	Средняя квадратическая погрешность положения характерной точки (Mt), м	Описание обозначения точки на местности (при наличии)
	X	Y			
1	2	3	4	5	6
1571	418967,05	2195438,50	Картометрический	0,1	-
1572	418963,15	2195440,17	Картометрический	0,1	-
1573	418937,34	2195451,24	Картометрический	0,1	-
1574	418916,67	2195460,10	Картометрический	0,1	-
1575	418889,05	2195471,94	Картометрический	0,1	-
1576	418884,53	2195473,88	Картометрический	0,1	-
1577	418883,43	2195474,42	Картометрический	0,1	-
1578	418867,85	2195482,07	Картометрический	0,1	-
1579	418860,19	2195485,83	Картометрический	0,1	-
1580	418857,05	2195487,37	Картометрический	0,1	-
1581	418829,78	2195494,74	Картометрический	0,1	-
1582	418822,66	2195496,66	Картометрический	0,1	-
1583	418807,46	2195500,77	Картометрический	0,1	-
1584	418785,14	2195506,80	Картометрический	0,1	-
1585	418765,21	2195512,18	Картометрический	0,1	-
1586	418762,48	2195512,91	Картометрический	0,1	-
1587	418748,31	2195494,92	Картометрический	0,1	-
1588	418756,07	2195334,90	Картометрический	0,1	-
1589	418615,09	2195308,93	Картометрический	0,1	-
1590	418606,70	2195235,45	Картометрический	0,1	-
1591	418609,23	2195220,02	Картометрический	0,1	-
1592	418613,99	2195205,80	Картометрический	0,1	-
1593	418624,91	2195126,99	Картометрический	0,1	-
1594	418706,70	2195097,49	Картометрический	0,1	-
1595	418731,08	2195152,98	Картометрический	0,1	-
1596	418740,61	2195175,63	Картометрический	0,1	-
1597	418749,54	2195197,25	Картометрический	0,1	-
1598	418751,06	2195200,48	Картометрический	0,1	-
1599	418751,03	2195228,48	Картометрический	0,1	-
1600	418765,41	2195242,80	Картометрический	0,1	-
1601	418777,46	2195254,80	Картометрический	0,1	-
1602	418851,21	2195281,12	Картометрический	0,1	-
1603	418856,07	2195283,42	Картометрический	0,1	-
1604	418856,52	2195286,37	Картометрический	0,1	-
1605	418899,22	2195312,85	Картометрический	0,1	-
1606	418902,94	2195311,06	Картометрический	0,1	-
1607	418928,73	2195327,05	Картометрический	0,1	-
1608	418949,71	2195339,49	Картометрический	0,1	-

Раздел 2					
Сведения о местоположении границ объекта					
1. Система координат МСК-47 зона 2					
2. Сведения о характерных точках границ объекта					
Обозначение характерных точек границ	Координаты, м		Метод определения координат характерной точки	Средняя квадратическая погрешность положения характерной точки (Mt), м	Описание обозначения точки на местности (при наличии)
	X	Y			
1	2	3	4	5	6
1609	418977,46	2195344,35	Картометрический	0,1	-
1610	418989,32	2195343,88	Картометрический	0,1	-
1611	419005,44	2195348,75	Картометрический	0,1	-
1612	419036,87	2195347,62	Картометрический	0,1	-
1613	419060,93	2195348,63	Картометрический	0,1	-
1614	419083,17	2195366,94	Картометрический	0,1	-
1615	419080,99	2195398,79	Картометрический	0,1	-
1616	419082,73	2195406,63	Картометрический	0,1	-
1617	419090,32	2195414,46	Картометрический	0,1	-
1618	419077,57	2195444,89	Картометрический	0,1	-
1619	419113,08	2195455,61	Картометрический	0,1	-
1620	419122,48	2195420,00	Картометрический	0,1	-
1621	419132,08	2195422,09	Картометрический	0,1	-
1622	419136,38	2195439,98	Картометрический	0,1	-
1623	419152,78	2195445,80	Картометрический	0,1	-
1624	419150,07	2195456,24	Картометрический	0,1	-
1625	419148,47	2195472,94	Картометрический	0,1	-
1626	419149,94	2195490,58	Картометрический	0,1	-
1627	419155,50	2195513,23	Картометрический	0,1	-
1628	419158,87	2195525,58	Картометрический	0,1	-
1629	419169,88	2195552,69	Картометрический	0,1	-
1630	419180,80	2195576,03	Картометрический	0,1	-
1631	419190,67	2195599,88	Картометрический	0,1	-
1632	419200,95	2195623,95	Картометрический	0,1	-
1633	419201,83	2195626,23	Картометрический	0,1	-
1634	419202,81	2195628,27	Картометрический	0,1	-
1635	419211,50	2195647,86	Картометрический	0,1	-
1636	419211,28	2195647,95	Картометрический	0,1	-
1637	419223,17	2195676,09	Картометрический	0,1	-
1638	419231,80	2195696,44	Картометрический	0,1	-
1639	419232,87	2195698,89	Картометрический	0,1	-
1640	419239,84	2195715,59	Картометрический	0,1	-
1641	419243,56	2195724,71	Картометрический	0,1	-
1642	419248,08	2195741,46	Картометрический	0,1	-
1643	419249,41	2195741,41	Картометрический	0,1	-
1644	419253,12	2195767,72	Картометрический	0,1	-
1645	419251,61	2195767,60	Картометрический	0,1	-
1646	419251,91	2195771,15	Картометрический	0,1	-

Раздел 2					
Сведения о местоположении границ объекта					
1. Система координат МСК-47 зона 2					
2. Сведения о характерных точках границ объекта					
Обозначение характерных точек границ	Координаты, м		Метод определения координат характерной точки	Средняя квадратическая погрешность положения характерной точки (Mt), м	Описание обозначения точки на местности (при наличии)
	X	Y			
1	2	3	4	5	6
1647	419250,98	2195802,60	Картометрический	0,1	-
1648	419247,95	2195868,20	Картометрический	0,1	-
1649	419247,62	2195869,09	Картометрический	0,1	-
1650	419246,54	2195896,05	Картометрический	0,1	-
1651	419247,30	2195903,52	Картометрический	0,1	-
1652	419245,50	2195903,45	Картометрический	0,1	-
1653	419244,52	2195936,65	Картометрический	0,1	-
1654	419244,52	2195976,67	Картометрический	0,1	-
1655	419245,89	2195976,64	Картометрический	0,1	-
1656	419246,99	2196000,15	Картометрический	0,1	-
1657	419247,80	2196002,03	Картометрический	0,1	-
1658	419248,14	2196005,21	Картометрический	0,1	-
1659	419247,10	2196007,71	Картометрический	0,1	-
1660	419249,48	2196046,63	Картометрический	0,1	-
1661	419251,61	2196070,28	Картометрический	0,1	-
1662	419253,77	2196093,48	Картометрический	0,1	-
1663	419260,18	2196133,37	Картометрический	0,1	-
1664	419267,78	2196188,31	Картометрический	0,1	-
1665	419264,15	2196189,87	Картометрический	0,1	-
1515	419264,14	2196189,87	Картометрический	0,1	-
1666	419279,83	2195454,72	Картометрический	0,1	-
1667	419244,55	2195438,75	Картометрический	0,1	-
1668	419223,69	2195435,26	Картометрический	0,1	-
1669	419218,04	2195433,68	Картометрический	0,1	-
1670	419215,40	2195432,25	Картометрический	0,1	-
1671	419195,94	2195424,61	Картометрический	0,1	-
1672	419187,47	2195419,18	Картометрический	0,1	-
1673	419198,77	2195394,96	Картометрический	0,1	-
1674	419198,33	2195390,23	Картометрический	0,1	-
1675	419205,74	2195377,19	Картометрический	0,1	-
1676	419209,65	2195374,89	Картометрический	0,1	-
1677	419235,42	2195328,85	Картометрический	0,1	-
1678	419239,93	2195312,08	Картометрический	0,1	-
1679	419239,95	2195310,47	Картометрический	0,1	-
1680	419236,55	2195309,95	Картометрический	0,1	-
1681	419236,75	2195307,33	Картометрический	0,1	-
1682	419238,34	2195286,50	Картометрический	0,1	-
1683	419240,10	2195265,59	Картометрический	0,1	-

Раздел 2					
Сведения о местоположении границ объекта					
1. Система координат МСК-47 зона 2					
2. Сведения о характерных точках границ объекта					
Обозначение характерных точек границ	Координаты, м		Метод определения координат характерной точки	Средняя квадратическая погрешность положения характерной точки (Mt), м	Описание обозначения точки на местности (при наличии)
	X	Y			
1	2	3	4	5	6
1684	419242,98	2195266,02	Картометрический	0,1	-
1685	419243,23	2195260,52	Картометрический	0,1	-
1686	419238,87	2195260,09	Картометрический	0,1	-
1687	419239,14	2195256,55	Картометрический	0,1	-
1688	419240,74	2195224,76	Картометрический	0,1	-
1689	419240,89	2195221,76	Картометрический	0,1	-
1690	419244,75	2195221,97	Картометрический	0,1	-
1691	419245,02	2195219,28	Картометрический	0,1	-
1692	419242,39	2195186,60	Картометрический	0,1	-
1693	419228,29	2195148,73	Картометрический	0,1	-
1694	419214,96	2195116,73	Картометрический	0,1	-
1695	419209,62	2195097,48	Картометрический	0,1	-
1696	419208,44	2195087,60	Картометрический	0,1	-
1697	419258,06	2195124,35	Картометрический	0,1	-
1698	419264,81	2195097,75	Картометрический	0,1	-
1699	419274,35	2195060,13	Картометрический	0,1	-
1700	419209,92	2195042,41	Картометрический	0,1	-
1701	419208,64	2195042,16	Картометрический	0,1	-
1702	419210,87	2195013,97	Картометрический	0,1	-
1703	419216,08	2194964,02	Картометрический	0,1	-
1704	419222,16	2194902,69	Картометрический	0,1	-
1705	419230,17	2194829,15	Картометрический	0,1	-
1706	419229,18	2194829,03	Картометрический	0,1	-
1707	419229,30	2194828,04	Картометрический	0,1	-
1708	419230,29	2194828,16	Картометрический	0,1	-
1709	419232,04	2194811,42	Картометрический	0,1	-
1710	419237,08	2194759,87	Картометрический	0,1	-
1711	419243,25	2194691,95	Картометрический	0,1	-
1712	419249,89	2194620,50	Картометрический	0,1	-
1713	419252,64	2194593,44	Картометрический	0,1	-
1714	419287,88	2194618,23	Картометрический	0,1	-
1715	419303,27	2194629,07	Картометрический	0,1	-
1716	419325,89	2194644,99	Картометрический	0,1	-
1717	419332,48	2194649,63	Картометрический	0,1	-
1718	419368,72	2194675,13	Картометрический	0,1	-
1719	419364,02	2194699,03	Картометрический	0,1	-
1720	419357,83	2194730,56	Картометрический	0,1	-
1721	419350,85	2194766,04	Картометрический	0,1	-

Раздел 2					
Сведения о местоположении границ объекта					
1. Система координат МСК-47 зона 2					
2. Сведения о характерных точках границ объекта					
Обозначение характерных точек границ	Координаты, м		Метод определения координат характерной точки	Средняя квадратическая погрешность положения характерной точки (Mt), м	Описание обозначения точки на местности (при наличии)
	X	Y			
1	2	3	4	5	6
1722	419343,96	2194801,10	Картометрический	0,1	-
1723	419381,86	2194829,14	Картометрический	0,1	-
1724	419374,43	2194847,55	Картометрический	0,1	-
1725	419372,93	2194852,45	Картометрический	0,1	-
1726	419364,38	2194880,33	Картометрический	0,1	-
1727	419359,08	2194901,56	Картометрический	0,1	-
1728	419357,07	2194909,61	Картометрический	0,1	-
1729	419354,43	2194924,40	Картометрический	0,1	-
1730	419353,82	2194938,89	Картометрический	0,1	-
1731	419353,90	2194952,38	Картометрический	0,1	-
1732	419352,70	2194958,21	Картометрический	0,1	-
1733	419350,93	2194966,82	Картометрический	0,1	-
1734	419346,55	2194983,94	Картометрический	0,1	-
1735	419345,35	2194987,63	Картометрический	0,1	-
1736	419336,60	2195014,54	Картометрический	0,1	-
1737	419324,73	2195051,05	Картометрический	0,1	-
1738	419315,43	2195079,64	Картометрический	0,1	-
1739	419306,14	2195108,23	Картометрический	0,1	-
1740	419291,87	2195152,12	Картометрический	0,1	-
1741	419452,44	2195283,87	Картометрический	0,1	-
1742	419485,12	2195309,94	Картометрический	0,1	-
1743	419410,51	2195402,78	Картометрический	0,1	-
1744	419368,34	2195392,52	Картометрический	0,1	-
1745	419368,22	2195392,42	Картометрический	0,1	-
1746	419331,76	2195386,80	Картометрический	0,1	-
1747	419304,14	2195377,93	Картометрический	0,1	-
1748	419249,84	2195365,56	Картометрический	0,1	-
1749	419240,53	2195363,42	Картометрический	0,1	-
1750	419249,83	2195342,03	Картометрический	0,1	-
1751	419235,84	2195334,69	Картометрический	0,1	-
1752	419215,39	2195369,84	Картометрический	0,1	-
1753	419238,24	2195378,03	Картометрический	0,1	-
1754	419300,15	2195419,52	Картометрический	0,1	-
1666	419279,83	2195454,72	Картометрический	0,1	-
1755	419418,44	2195392,22	Картометрический	0,1	-
1756	419376,71	2195387,41	Картометрический	0,1	-
1757	419376,72	2195341,55	Картометрический	0,1	-
1758	419407,60	2195335,09	Картометрический	0,1	-

Раздел 2					
Сведения о местоположении границ объекта					
1. Система координат МСК-47 зона 2					
2. Сведения о характерных точках границ объекта					
Обозначение характерных точек границ	Координаты, м		Метод определения координат характерной точки	Средняя квадратическая погрешность положения характерной точки (Mt), м	Описание обозначения точки на местности (при наличии)
	X	Y			
1	2	3	4	5	6
1759	419409,86	2195336,09	Картометрический	0,1	-
1760	419421,51	2195334,32	Картометрический	0,1	-
1761	419428,82	2195344,22	Картометрический	0,1	-
1762	419428,80	2195344,30	Картометрический	0,1	-
1763	419422,91	2195372,70	Картометрический	0,1	-
1755	419418,44	2195392,22	Картометрический	0,1	-
1764	419086,43	2201143,02	Картометрический	0,1	-
1765	418967,18	2201132,41	Картометрический	0,1	-
1766	418930,59	2201129,18	Картометрический	0,1	-
1767	418918,29	2201128,09	Картометрический	0,1	-
1768	418883,35	2201125,01	Картометрический	0,1	-
1769	418844,39	2201121,57	Картометрический	0,1	-
1770	418843,86	2201082,83	Картометрический	0,1	-
1771	418843,25	2201039,03	Картометрический	0,1	-
1772	418843,23	2201037,28	Картометрический	0,1	-
1773	418839,39	2200999,51	Картометрический	0,1	-
1774	418836,33	2200969,36	Картометрический	0,1	-
1775	418835,70	2200963,20	Картометрический	0,1	-
1776	418835,09	2200957,21	Картометрический	0,1	-
1777	418832,81	2200934,75	Картометрический	0,1	-
1778	418830,51	2200912,18	Картометрический	0,1	-
1779	418829,29	2200900,21	Картометрический	0,1	-
1780	418825,25	2200860,42	Картометрический	0,1	-
1781	418821,20	2200820,65	Картометрический	0,1	-
1782	418819,98	2200808,65	Картометрический	0,1	-
1783	418817,66	2200785,81	Картометрический	0,1	-
1784	418815,48	2200764,31	Картометрический	0,1	-
1785	418812,62	2200736,14	Картометрический	0,1	-
1786	418853,78	2200740,36	Картометрический	0,1	-
1787	418878,93	2200742,95	Картометрический	0,1	-
1788	418888,54	2200741,95	Картометрический	0,1	-
1789	418895,10	2200741,27	Картометрический	0,1	-
1790	418903,50	2200738,53	Картометрический	0,1	-
1791	418911,30	2200735,98	Картометрический	0,1	-
1792	419056,20	2200781,05	Картометрический	0,1	-
1793	419058,23	2200805,45	Картометрический	0,1	-
1794	419058,48	2200808,45	Картометрический	0,1	-
1795	419059,73	2200823,44	Картометрический	0,1	-

Раздел 2					
Сведения о местоположении границ объекта					
1. Система координат МСК-47 зона 2					
2. Сведения о характерных точках границ объекта					
Обозначение характерных точек границ	Координаты, м		Метод определения координат характерной точки	Средняя квадратическая погрешность положения характерной точки (Mt), м	Описание обозначения точки на местности (при наличии)
	X	Y			
1	2	3	4	5	6
1796	419062,80	2200860,26	Картометрический	0,1	-
1797	419065,88	2200897,33	Картометрический	0,1	-
1798	419067,10	2200911,94	Картометрический	0,1	-
1799	419068,98	2200934,61	Картометрический	0,1	-
1800	419070,85	2200957,04	Картометрический	0,1	-
1801	419071,35	2200963,02	Картометрический	0,1	-
1802	419086,40	2201142,94	Картометрический	0,1	-
1764	419086,43	2201143,02	Картометрический	0,1	-
1803	422780,15	2200070,76	Картометрический	0,1	-
1804	422599,71	2200031,32	Картометрический	0,1	-
1805	422600,29	2200029,25	Картометрический	0,1	-
1806	422620,22	2199961,21	Картометрический	0,1	-
1807	422654,97	2199842,34	Картометрический	0,1	-
1808	422674,04	2199775,45	Картометрический	0,1	-
1809	422754,12	2199794,99	Картометрический	0,1	-
1810	422780,69	2199788,70	Картометрический	0,1	-
1811	422855,02	2199764,29	Картометрический	0,1	-
1812	422858,19	2199768,86	Картометрический	0,1	-
1813	422840,96	2199903,01	Картометрический	0,1	-
1814	422819,58	2199898,13	Картометрический	0,1	-
1815	422802,64	2199960,72	Картометрический	0,1	-
1816	422790,24	2200006,26	Картометрический	0,1	-
1817	422786,98	2200014,98	Картометрический	0,1	-
1818	422780,14	2200069,15	Картометрический	0,1	-
1819	422780,07	2200069,73	Картометрический	0,1	-
1803	422780,15	2200070,76	Картометрический	0,1	-
1820	414729,41	2193015,46	Картометрический	0,1	-
1821	414729,40	2193015,45	Картометрический	0,1	-
1822	414718,21	2192996,91	Картометрический	0,1	-
1823	414707,51	2192979,17	Картометрический	0,1	-
1824	414688,88	2192948,34	Картометрический	0,1	-
1825	414679,34	2192932,52	Картометрический	0,1	-
1826	414668,11	2192913,93	Картометрический	0,1	-
1827	414667,76	2192913,35	Картометрический	0,1	-
1828	414652,08	2192887,37	Картометрический	0,1	-
1829	414651,26	2192886,02	Картометрический	0,1	-
1830	414774,60	2192821,84	Картометрический	0,1	-
1831	414767,13	2192810,00	Картометрический	0,1	-

Раздел 2					
Сведения о местоположении границ объекта					
1. Система координат МСК-47 зона 2					
2. Сведения о характерных точках границ объекта					
Обозначение характерных точек границ	Координаты, м		Метод определения координат характерной точки	Средняя квадратическая погрешность положения характерной точки (Mt), м	Описание обозначения точки на местности (при наличии)
	X	Y			
1	2	3	4	5	6
1832	414753,86	2192788,98	Картометрический	0,1	-
1833	414764,24	2192783,92	Картометрический	0,1	-
1834	414785,94	2192773,34	Картометрический	0,1	-
1835	414823,76	2192754,90	Картометрический	0,1	-
1836	414890,73	2192714,61	Картометрический	0,1	-
1837	414905,74	2192727,35	Картометрический	0,1	-
1838	414937,16	2192770,74	Картометрический	0,1	-
1839	414940,82	2192776,31	Картометрический	0,1	-
1840	414972,24	2192819,70	Картометрический	0,1	-
1841	414979,08	2192828,00	Картометрический	0,1	-
1842	414955,04	2192844,24	Картометрический	0,1	-
1843	414913,48	2192872,31	Картометрический	0,1	-
1844	414883,43	2192892,61	Картометрический	0,1	-
1845	414839,94	2192921,99	Картометрический	0,1	-
1846	414822,11	2192934,03	Картометрический	0,1	-
1847	414818,24	2192966,10	Картометрический	0,1	-
1848	414812,96	2192969,03	Картометрический	0,1	-
1849	414777,97	2192988,48	Картометрический	0,1	-
1820	414729,41	2193015,46	Картометрический	0,1	-
1850	414902,70	2192840,52	Картометрический	0,1	-
1851	414886,38	2192818,62	Картометрический	0,1	-
1852	414918,14	2192792,73	Картометрический	0,1	-
1853	414935,45	2192816,63	Картометрический	0,1	-
1850	414902,70	2192840,52	Картометрический	0,1	-
1854	419239,61	2198007,24	Картометрический	0,1	-
1855	419213,31	2198000,82	Картометрический	0,1	-
1856	419207,19	2197988,33	Картометрический	0,1	-
1857	419184,91	2197979,14	Картометрический	0,1	-
1858	419176,42	2197985,61	Картометрический	0,1	-
1859	419167,40	2197950,84	Картометрический	0,1	-
1860	419147,21	2197915,40	Картометрический	0,1	-
1861	419128,90	2197884,68	Картометрический	0,1	-
1862	419091,88	2197860,15	Картометрический	0,1	-
1863	419083,23	2197854,42	Картометрический	0,1	-
1864	419062,00	2197718,91	Картометрический	0,1	-
1865	419078,20	2197720,10	Картометрический	0,1	-
1866	419259,41	2197733,46	Картометрический	0,1	-
1867	419240,82	2197848,41	Картометрический	0,1	-

Раздел 2					
Сведения о местоположении границ объекта					
1. Система координат МСК-47 зона 2					
2. Сведения о характерных точках границ объекта					
Обозначение характерных точек границ	Координаты, м		Метод определения координат характерной точки	Средняя квадратическая погрешность положения характерной точки (Mt), м	Описание обозначения точки на местности (при наличии)
	X	Y			
1	2	3	4	5	6
1868	419241,63	2197859,29	Картометрический	0,1	-
1869	419242,98	2197865,94	Картометрический	0,1	-
1870	419243,50	2197875,59	Картометрический	0,1	-
1871	419244,62	2197885,39	Картометрический	0,1	-
1872	419247,30	2197910,69	Картометрический	0,1	-
1873	419249,47	2197919,35	Картометрический	0,1	-
1874	419255,78	2197945,89	Картометрический	0,1	-
1875	419252,62	2197945,86	Картометрический	0,1	-
1876	419255,75	2197965,34	Картометрический	0,1	-
1877	419255,98	2197971,90	Картометрический	0,1	-
1878	419258,88	2197972,15	Картометрический	0,1	-
1879	419257,35	2197984,47	Картометрический	0,1	-
1880	419256,04	2197987,59	Картометрический	0,1	-
1881	419251,24	2197995,25	Картометрический	0,1	-
1882	419249,19	2197999,88	Картометрический	0,1	-
1883	419244,82	2197997,12	Картометрический	0,1	-
1854	419239,61	2198007,24	Картометрический	0,1	-
1884	419317,64	2198057,49	Картометрический	0,1	-
1885	419313,97	2198055,08	Картометрический	0,1	-
1886	419312,54	2198052,83	Картометрический	0,1	-
1887	419311,92	2198047,84	Картометрический	0,1	-
1888	419285,73	2198034,06	Картометрический	0,1	-
1889	419283,37	2198032,83	Картометрический	0,1	-
1890	419287,30	2198025,63	Картометрический	0,1	-
1891	419293,96	2198013,06	Картометрический	0,1	-
1892	419296,06	2198008,67	Картометрический	0,1	-
1893	419286,68	2198007,80	Картометрический	0,1	-
1894	419277,29	2198006,92	Картометрический	0,1	-
1895	419272,58	2198006,55	Картометрический	0,1	-
1896	419271,63	2198006,43	Картометрический	0,1	-
1897	419271,04	2198006,37	Картометрический	0,1	-
1898	419269,52	2198006,26	Картометрический	0,1	-
1899	419267,25	2198006,05	Картометрический	0,1	-
1900	419271,76	2197995,81	Картометрический	0,1	-
1901	419275,23	2197978,89	Картометрический	0,1	-
1902	419274,70	2197963,49	Картометрический	0,1	-
1903	419274,84	2197958,48	Картометрический	0,1	-
1904	419273,05	2197949,21	Картометрический	0,1	-

Раздел 2					
Сведения о местоположении границ объекта					
1. Система координат МСК-47 зона 2					
2. Сведения о характерных точках границ объекта					
Обозначение характерных точек границ	Координаты, м		Метод определения координат характерной точки	Средняя квадратическая погрешность положения характерной точки (Mt), м	Описание обозначения точки на местности (при наличии)
	X	Y			
1	2	3	4	5	6
1905	419267,06	2197913,69	Картометрический	0,1	-
1906	419263,29	2197889,68	Картометрический	0,1	-
1907	419262,03	2197866,40	Картометрический	0,1	-
1908	419264,53	2197868,18	Картометрический	0,1	-
1909	419270,63	2197868,32	Картометрический	0,1	-
1910	419328,13	2197865,61	Картометрический	0,1	-
1911	419350,21	2197884,22	Картометрический	0,1	-
1912	419364,82	2197896,53	Картометрический	0,1	-
1913	419361,62	2197916,47	Картометрический	0,1	-
1914	419357,23	2197943,77	Картометрический	0,1	-
1915	419355,24	2197956,16	Картометрический	0,1	-
1916	419353,72	2197968,48	Картометрический	0,1	-
1917	419349,71	2197994,08	Картометрический	0,1	-
1918	419331,94	2198036,05	Картометрический	0,1	-
1884	419317,64	2198057,49	Картометрический	0,1	-
1919	414639,61	2192624,50	Картометрический	0,1	-
1920	414663,14	2192548,87	Картометрический	0,1	-
1921	414666,38	2192546,04	Картометрический	0,1	-
1922	414674,38	2192520,54	Картометрический	0,1	-
1923	414679,79	2192519,08	Картометрический	0,1	-
1924	414681,72	2192511,97	Картометрический	0,1	-
1925	414686,26	2192495,20	Картометрический	0,1	-
1926	414683,00	2192491,50	Картометрический	0,1	-
1927	414686,11	2192484,84	Картометрический	0,1	-
1928	414684,80	2192483,18	Картометрический	0,1	-
1929	414671,57	2192466,38	Картометрический	0,1	-
1930	414675,73	2192457,99	Картометрический	0,1	-
1931	414680,28	2192452,23	Картометрический	0,1	-
1932	414672,22	2192439,47	Картометрический	0,1	-
1933	414665,91	2192426,28	Картометрический	0,1	-
1934	414667,91	2192416,12	Картометрический	0,1	-
1935	414752,47	2192510,13	Картометрический	0,1	-
1936	414772,42	2192560,76	Картометрический	0,1	-
1919	414639,61	2192624,50	Картометрический	0,1	-
1937	419354,91	2202270,78	Картометрический	0,1	-
1938	419299,61	2202175,47	Картометрический	0,1	-
1939	419231,86	2202220,76	Картометрический	0,1	-
1940	419195,63	2202162,42	Картометрический	0,1	-

Раздел 2					
Сведения о местоположении границ объекта					
1. Система координат МСК-47 зона 2					
2. Сведения о характерных точках границ объекта					
Обозначение характерных точек границ	Координаты, м		Метод определения координат характерной точки	Средняя квадратическая погрешность положения характерной точки (Mt), м	Описание обозначения точки на местности (при наличии)
	X	Y			
1	2	3	4	5	6
1941	419220,28	2202146,87	Картометрический	0,1	-
1942	419192,44	2202060,98	Картометрический	0,1	-
1943	419220,45	2202098,93	Картометрический	0,1	-
1944	419246,87	2202115,51	Картометрический	0,1	-
1945	419323,36	2202182,58	Картометрический	0,1	-
1946	419396,32	2202239,65	Картометрический	0,1	-
1947	419407,16	2202253,45	Картометрический	0,1	-
1937	419354,91	2202270,78	Картометрический	0,1	-
1948	418460,13	2199517,07	Картометрический	0,1	-
1949	418450,52	2199515,68	Картометрический	0,1	-
1950	418435,26	2199513,32	Картометрический	0,1	-
1951	418427,31	2199512,09	Картометрический	0,1	-
1952	418438,90	2199475,88	Картометрический	0,1	-
1953	418444,34	2199458,94	Картометрический	0,1	-
1954	418444,76	2199457,62	Картометрический	0,1	-
1955	418449,96	2199442,62	Картометрический	0,1	-
1956	418452,28	2199435,08	Картометрический	0,1	-
1957	418452,56	2199434,20	Картометрический	0,1	-
1958	418451,61	2199425,66	Картометрический	0,1	-
1959	418438,13	2199417,80	Картометрический	0,1	-
1960	418428,50	2199408,63	Картометрический	0,1	-
1961	418418,89	2199385,51	Картометрический	0,1	-
1962	418452,15	2199363,31	Картометрический	0,1	-
1963	418455,90	2199362,63	Картометрический	0,1	-
1964	418474,79	2199360,26	Картометрический	0,1	-
1965	418480,30	2199359,81	Картометрический	0,1	-
1966	418486,88	2199418,52	Картометрический	0,1	-
1967	418487,62	2199426,11	Картометрический	0,1	-
1968	418490,18	2199438,91	Картометрический	0,1	-
1969	418477,92	2199470,82	Картометрический	0,1	-
1970	418472,08	2199486,03	Картометрический	0,1	-
1948	418460,13	2199517,07	Картометрический	0,1	-
1971	418364,09	2199478,83	Картометрический	0,1	-
1972	418342,82	2199477,48	Картометрический	0,1	-
1973	418344,66	2199460,50	Картометрический	0,1	-
1974	418316,56	2199444,44	Картометрический	0,1	-
1975	418311,10	2199443,10	Картометрический	0,1	-
1976	418318,67	2199428,02	Картометрический	0,1	-

Раздел 2					
Сведения о местоположении границ объекта					
1. Система координат МСК-47 зона 2					
2. Сведения о характерных точках границ объекта					
Обозначение характерных точек границ	Координаты, м		Метод определения координат характерной точки	Средняя квадратическая погрешность положения характерной точки (Mt), м	Описание обозначения точки на местности (при наличии)
	X	Y			
1	2	3	4	5	6
1977	418348,73	2199422,40	Картометрический	0,1	-
1978	418350,35	2199422,21	Картометрический	0,1	-
1979	418371,41	2199419,72	Картометрический	0,1	-
1971	418364,09	2199478,83	Картометрический	0,1	-
1980	418643,43	2201480,41	Картометрический	0,1	-
1981	418640,36	2201466,07	Картометрический	0,1	-
1982	418594,28	2201466,06	Картометрический	0,1	-
1983	418592,71	2201466,04	Картометрический	0,1	-
1984	418532,25	2201400,04	Картометрический	0,1	-
1985	418531,46	2201400,68	Картометрический	0,1	-
1986	418526,81	2201394,74	Картометрический	0,1	-
1987	418525,62	2201393,37	Картометрический	0,1	-
1988	418525,94	2201393,12	Картометрический	0,1	-
1989	418503,76	2201368,79	Картометрический	0,1	-
1990	418496,03	2201360,14	Картометрический	0,1	-
1991	418493,34	2201357,42	Картометрический	0,1	-
1992	418485,42	2201348,10	Картометрический	0,1	-
1993	418436,23	2201294,91	Картометрический	0,1	-
1994	418410,17	2201259,60	Картометрический	0,1	-
1995	418409,32	2201258,42	Картометрический	0,1	-
1996	418382,15	2201220,94	Картометрический	0,1	-
1997	418378,41	2201216,47	Картометрический	0,1	-
1998	418377,83	2201215,84	Картометрический	0,1	-
1999	418375,31	2201212,73	Картометрический	0,1	-
2000	418372,47	2201208,90	Картометрический	0,1	-
2001	418371,34	2201207,22	Картометрический	0,1	-
2002	418372,44	2201208,86	Картометрический	0,1	-
2003	418371,29	2201207,31	Картометрический	0,1	-
2004	418361,20	2201198,26	Картометрический	0,1	-
2005	418360,12	2201198,07	Картометрический	0,1	-
2006	418358,09	2201195,45	Картометрический	0,1	-
2007	418353,81	2201189,79	Картометрический	0,1	-
2008	418353,86	2201189,76	Картометрический	0,1	-
2009	418355,02	2201189,02	Картометрический	0,1	-
2010	418337,82	2201168,52	Картометрический	0,1	-
2011	418312,11	2201137,88	Картометрический	0,1	-
2012	418303,95	2201128,18	Картометрический	0,1	-
2013	418309,15	2201123,24	Картометрический	0,1	-

Раздел 2					
Сведения о местоположении границ объекта					
1. Система координат МСК-47 зона 2					
2. Сведения о характерных точках границ объекта					
Обозначение характерных точек границ	Координаты, м		Метод определения координат характерной точки	Средняя квадратическая погрешность положения характерной точки (Mt), м	Описание обозначения точки на местности (при наличии)
	X	Y			
1	2	3	4	5	6
2014	418301,05	2201092,44	Картометрический	0,1	-
2015	418295,47	2201064,35	Картометрический	0,1	-
2016	418297,14	2201063,19	Картометрический	0,1	-
2017	418280,89	2201030,72	Картометрический	0,1	-
2018	418273,06	2201010,98	Картометрический	0,1	-
2019	418242,05	2200857,43	Картометрический	0,1	-
2020	418218,09	2200863,80	Картометрический	0,1	-
2021	418189,69	2200871,35	Картометрический	0,1	-
2022	418173,18	2200833,37	Картометрический	0,1	-
2023	418173,79	2200833,27	Картометрический	0,1	-
2024	418166,53	2200815,56	Картометрический	0,1	-
2025	418163,44	2200808,04	Картометрический	0,1	-
2026	418161,27	2200802,73	Картометрический	0,1	-
2027	418151,82	2200779,69	Картометрический	0,1	-
2028	418151,36	2200779,89	Картометрический	0,1	-
2029	418143,01	2200759,62	Картометрический	0,1	-
2030	418134,02	2200737,80	Картометрический	0,1	-
2031	418127,36	2200717,85	Картометрический	0,1	-
2032	418110,12	2200678,14	Картометрический	0,1	-
2033	418084,38	2200626,55	Картометрический	0,1	-
2034	418067,75	2200601,68	Картометрический	0,1	-
2035	418063,14	2200595,28	Картометрический	0,1	-
2036	418063,03	2200595,33	Картометрический	0,1	-
2037	418061,27	2200594,54	Картометрический	0,1	-
2038	418048,24	2200573,19	Картометрический	0,1	-
2039	417992,08	2200496,72	Картометрический	0,1	-
2040	417961,38	2200448,62	Картометрический	0,1	-
2041	417958,67	2200443,35	Картометрический	0,1	-
2042	417958,35	2200443,53	Картометрический	0,1	-
2043	417956,04	2200439,09	Картометрический	0,1	-
2044	417933,47	2200395,65	Картометрический	0,1	-
2045	417935,47	2200395,00	Картометрический	0,1	-
2046	417932,90	2200390,02	Картометрический	0,1	-
2047	417930,66	2200388,78	Картометрический	0,1	-
2048	417915,57	2200361,23	Картометрический	0,1	-
2049	417913,17	2200356,85	Картометрический	0,1	-
2050	417901,73	2200335,96	Картометрический	0,1	-
2051	417887,88	2200310,70	Картометрический	0,1	-

Раздел 2					
Сведения о местоположении границ объекта					
1. Система координат МСК-47 зона 2					
2. Сведения о характерных точках границ объекта					
Обозначение характерных точек границ	Координаты, м		Метод определения координат характерной точки	Средняя квадратическая погрешность положения характерной точки (Mt), м	Описание обозначения точки на местности (при наличии)
	X	Y			
1	2	3	4	5	6
2052	417869,71	2200276,41	Картометрический	0,1	-
2053	417855,19	2200247,64	Картометрический	0,1	-
2054	417853,42	2200241,89	Картометрический	0,1	-
2055	417853,38	2200241,70	Картометрический	0,1	-
2056	417851,98	2200231,88	Картометрический	0,1	-
2057	417850,64	2200228,77	Картометрический	0,1	-
2058	417851,74	2200228,63	Картометрический	0,1	-
2059	417851,18	2200221,59	Картометрический	0,1	-
2060	417851,59	2200218,03	Картометрический	0,1	-
2061	417879,78	2200110,09	Картометрический	0,1	-
2062	417902,66	2200026,67	Картометрический	0,1	-
2063	417916,19	2199978,31	Картометрический	0,1	-
2064	417919,45	2199968,67	Картометрический	0,1	-
2065	417918,40	2199967,36	Картометрический	0,1	-
2066	417919,25	2199964,52	Картометрический	0,1	-
2067	417923,10	2199956,31	Картометрический	0,1	-
2068	417924,06	2199953,18	Картометрический	0,1	-
2069	417930,37	2199935,57	Картометрический	0,1	-
2070	417937,74	2199918,20	Картометрический	0,1	-
2071	417941,95	2199910,73	Картометрический	0,1	-
2072	417939,56	2199909,17	Картометрический	0,1	-
2073	417949,26	2199894,07	Картометрический	0,1	-
2074	417958,01	2199880,98	Картометрический	0,1	-
2075	417961,81	2199875,29	Картометрический	0,1	-
2076	417966,06	2199868,04	Картометрический	0,1	-
2077	417968,44	2199864,35	Картометрический	0,1	-
2078	417970,87	2199865,96	Картометрический	0,1	-
2079	418015,93	2199802,09	Картометрический	0,1	-
2080	418014,46	2199800,78	Картометрический	0,1	-
2081	418015,22	2199797,47	Картометрический	0,1	-
2082	418059,49	2199742,34	Картометрический	0,1	-
2083	418063,05	2199738,61	Картометрический	0,1	-
2084	418065,52	2199740,84	Картометрический	0,1	-
2085	418096,28	2199763,70	Картометрический	0,1	-
2086	418086,92	2199777,49	Картометрический	0,1	-
2087	418072,44	2199795,50	Картометрический	0,1	-
2088	418066,24	2199803,21	Картометрический	0,1	-
2089	418045,36	2199829,15	Картометрический	0,1	-

Раздел 2					
Сведения о местоположении границ объекта					
1. Система координат МСК-47 зона 2					
2. Сведения о характерных точках границ объекта					
Обозначение характерных точек границ	Координаты, м		Метод определения координат характерной точки	Средняя квадратическая погрешность положения характерной точки (Mt), м	Описание обозначения точки на местности (при наличии)
	X	Y			
1	2	3	4	5	6
2090	418050,25	2199833,90	Картометрический	0,1	-
2091	418055,65	2199839,17	Картометрический	0,1	-
2092	418063,63	2199845,38	Картометрический	0,1	-
2093	418109,35	2199876,66	Картометрический	0,1	-
2094	418138,67	2199889,05	Картометрический	0,1	-
2095	418145,66	2199892,01	Картометрический	0,1	-
2096	418148,66	2199892,81	Картометрический	0,1	-
2097	418151,38	2199887,31	Картометрический	0,1	-
2098	418158,56	2199890,31	Картометрический	0,1	-
2099	418160,00	2199889,73	Картометрический	0,1	-
2100	418164,70	2199881,54	Картометрический	0,1	-
2101	418179,73	2199861,88	Картометрический	0,1	-
2102	418181,97	2199858,60	Картометрический	0,1	-
2103	418189,20	2199862,26	Картометрический	0,1	-
2104	418194,47	2199855,51	Картометрический	0,1	-
2105	418216,75	2199827,65	Картометрический	0,1	-
2106	418226,54	2199825,88	Картометрический	0,1	-
2107	418296,56	2199844,74	Картометрический	0,1	-
2108	418313,46	2199851,55	Картометрический	0,1	-
2109	418310,11	2199860,23	Картометрический	0,1	-
2110	418304,51	2199858,08	Картометрический	0,1	-
2111	418294,50	2199884,10	Картометрический	0,1	-
2112	418291,16	2199882,82	Картометрический	0,1	-
2113	418257,02	2199971,56	Картометрический	0,1	-
2114	418253,94	2199970,34	Картометрический	0,1	-
2115	418246,00	2199986,41	Картометрический	0,1	-
2116	418236,27	2199980,60	Картометрический	0,1	-
2117	418234,49	2199979,68	Картометрический	0,1	-
2118	418233,69	2199981,14	Картометрический	0,1	-
2119	418231,72	2199984,68	Картометрический	0,1	-
2120	418217,00	2200012,64	Картометрический	0,1	-
2121	418214,79	2200019,17	Картометрический	0,1	-
2122	418194,87	2200078,04	Картометрический	0,1	-
2123	418193,92	2200080,84	Картометрический	0,1	-
2124	418196,54	2200082,38	Картометрический	0,1	-
2125	418226,86	2200100,22	Картометрический	0,1	-
2126	418223,12	2200131,52	Картометрический	0,1	-
2127	418180,56	2200121,00	Картометрический	0,1	-

Раздел 2					
Сведения о местоположении границ объекта					
1. Система координат МСК-47 зона 2					
2. Сведения о характерных точках границ объекта					
Обозначение характерных точек границ	Координаты, м		Метод определения координат характерной точки	Средняя квадратическая погрешность положения характерной точки (Mt), м	Описание обозначения точки на местности (при наличии)
	X	Y			
1	2	3	4	5	6
2128	418061,67	2200080,00	Картометрический	0,1	-
2129	418043,16	2200064,31	Картометрический	0,1	-
2130	418023,08	2200083,01	Картометрический	0,1	-
2131	417995,79	2200067,73	Картометрический	0,1	-
2132	417988,68	2200075,64	Картометрический	0,1	-
2133	417973,28	2200104,54	Картометрический	0,1	-
2134	417968,32	2200102,95	Картометрический	0,1	-
2135	417929,93	2200199,54	Картометрический	0,1	-
2136	417912,39	2200218,63	Картометрический	0,1	-
2137	417952,52	2200219,08	Картометрический	0,1	-
2138	417965,77	2200220,15	Картометрический	0,1	-
2139	417987,00	2200221,87	Картометрический	0,1	-
2140	418016,13	2200233,59	Картометрический	0,1	-
2141	418014,34	2200226,93	Картометрический	0,1	-
2142	418013,38	2200223,39	Картометрический	0,1	-
2143	418037,00	2200235,98	Картометрический	0,1	-
2144	418067,67	2200309,78	Картометрический	0,1	-
2145	418070,32	2200339,22	Картометрический	0,1	-
2146	418093,98	2200406,06	Картометрический	0,1	-
2147	418112,08	2200469,36	Картометрический	0,1	-
2148	418133,68	2200523,52	Картометрический	0,1	-
2149	418141,68	2200540,05	Картометрический	0,1	-
2150	418149,31	2200556,34	Картометрический	0,1	-
2151	418174,50	2200610,06	Картометрический	0,1	-
2152	418213,97	2200613,63	Картометрический	0,1	-
2153	418258,88	2200603,70	Картометрический	0,1	-
2154	418334,34	2200592,26	Картометрический	0,1	-
2155	418403,39	2200581,73	Картометрический	0,1	-
2156	418448,24	2200560,40	Картометрический	0,1	-
2157	418490,10	2200612,32	Картометрический	0,1	-
2158	418526,49	2200618,72	Картометрический	0,1	-
2159	418536,00	2200630,54	Картометрический	0,1	-
2160	418541,67	2200640,20	Картометрический	0,1	-
2161	418565,48	2200643,59	Картометрический	0,1	-
2162	418593,20	2200647,47	Картометрический	0,1	-
2163	418597,33	2200648,05	Картометрический	0,1	-
2164	418621,57	2200662,44	Картометрический	0,1	-
2165	418651,89	2200680,46	Картометрический	0,1	-

Раздел 2					
Сведения о местоположении границ объекта					
1. Система координат МСК-47 зона 2					
2. Сведения о характерных точках границ объекта					
Обозначение характерных точек границ	Координаты, м		Метод определения координат характерной точки	Средняя квадратическая погрешность положения характерной точки (Mt), м	Описание обозначения точки на местности (при наличии)
	X	Y			
1	2	3	4	5	6
2166	418680,09	2200697,20	Картометрический	0,1	-
2167	418694,92	2200706,01	Картометрический	0,1	-
2168	418714,78	2200708,98	Картометрический	0,1	-
2169	418746,04	2200713,66	Картометрический	0,1	-
2170	418769,49	2200726,87	Картометрический	0,1	-
2171	418779,96	2200732,77	Картометрический	0,1	-
2172	418792,49	2200734,06	Картометрический	0,1	-
2173	418795,40	2200766,53	Картометрический	0,1	-
2174	418796,47	2200778,47	Картометрический	0,1	-
2175	418799,24	2200809,41	Картометрический	0,1	-
2176	418800,31	2200821,36	Картометрический	0,1	-
2177	418803,88	2200861,20	Картометрический	0,1	-
2178	418807,45	2200901,04	Картометрический	0,1	-
2179	418808,53	2200913,02	Картометрический	0,1	-
2180	418812,09	2200952,84	Картометрический	0,1	-
2181	418816,73	2201004,62	Картометрический	0,1	-
2182	418820,00	2201041,08	Картометрический	0,1	-
2183	418817,91	2201046,88	Картометрический	0,1	-
2184	418802,46	2201043,86	Картометрический	0,1	-
2185	418791,11	2201045,81	Картометрический	0,1	-
2186	418783,03	2201047,13	Картометрический	0,1	-
2187	418766,20	2201049,26	Картометрический	0,1	-
2188	418743,40	2201052,14	Картометрический	0,1	-
2189	418718,90	2201055,23	Картометрический	0,1	-
2190	418695,08	2201058,24	Картометрический	0,1	-
2191	418682,99	2201059,77	Картометрический	0,1	-
2192	418670,91	2201059,61	Картометрический	0,1	-
2193	418639,69	2201059,20	Картометрический	0,1	-
2194	418621,10	2201058,95	Картометрический	0,1	-
2195	418598,12	2201057,90	Картометрический	0,1	-
2196	418571,00	2201054,11	Картометрический	0,1	-
2197	418569,10	2201040,36	Картометрический	0,1	-
2198	418568,53	2201036,19	Картометрический	0,1	-
2199	418535,01	2200793,50	Картометрический	0,1	-
2200	418532,51	2200794,07	Картометрический	0,1	-
2201	418543,90	2200897,72	Картометрический	0,1	-
2202	418556,58	2201019,63	Картометрический	0,1	-
2203	418560,69	2201064,52	Картометрический	0,1	-

Раздел 2					
Сведения о местоположении границ объекта					
1. Система координат МСК-47 зона 2					
2. Сведения о характерных точках границ объекта					
Обозначение характерных точек границ	Координаты, м		Метод определения координат характерной точки	Средняя квадратическая погрешность положения характерной точки (Mt), м	Описание обозначения точки на местности (при наличии)
	X	Y			
1	2	3	4	5	6
2204	418566,26	2201065,89	Картометрический	0,1	-
2205	418578,21	2201068,74	Картометрический	0,1	-
2206	418579,95	2201071,14	Картометрический	0,1	-
2207	418586,85	2201071,83	Картометрический	0,1	-
2208	418592,26	2201080,90	Картометрический	0,1	-
2209	418630,18	2201081,76	Картометрический	0,1	-
2210	418672,14	2201081,98	Картометрический	0,1	-
2211	418679,31	2201082,02	Картометрический	0,1	-
2212	418710,25	2201077,50	Картометрический	0,1	-
2213	418738,70	2201071,76	Картометрический	0,1	-
2214	418746,11	2201070,27	Картометрический	0,1	-
2215	418796,59	2201060,09	Картометрический	0,1	-
2216	418818,33	2201067,66	Картометрический	0,1	-
2217	418822,41	2201114,94	Картометрический	0,1	-
2218	418823,66	2201139,63	Картометрический	0,1	-
2219	418844,67	2201142,12	Картометрический	0,1	-
2220	419087,29	2201162,30	Картометрический	0,1	-
2221	419104,45	2201351,37	Картометрический	0,1	-
2222	419105,61	2201364,72	Картометрический	0,1	-
2223	419111,26	2201368,12	Картометрический	0,1	-
2224	419114,18	2201371,85	Картометрический	0,1	-
2225	419127,12	2201378,76	Картометрический	0,1	-
2226	419123,10	2201353,16	Картометрический	0,1	-
2227	419106,84	2201144,84	Картометрический	0,1	-
2228	419077,16	2200787,57	Картометрический	0,1	-
2229	419388,38	2200884,34	Картометрический	0,1	-
2230	419408,79	2201110,03	Картометрический	0,1	-
2231	419334,14	2201118,14	Картометрический	0,1	-
2232	419358,17	2201383,82	Картометрический	0,1	-
2233	419327,84	2201387,42	Картометрический	0,1	-
2234	419173,68	2201403,61	Картометрический	0,1	-
2235	419120,23	2201397,78	Картометрический	0,1	-
2236	419123,96	2201430,53	Картометрический	0,1	-
2237	418808,46	2201462,92	Картометрический	0,1	-
2238	418729,16	2201471,62	Картометрический	0,1	-
2239	418729,19	2201472,41	Картометрический	0,1	-
2240	418714,61	2201474,06	Картометрический	0,1	-
2241	418714,56	2201473,23	Картометрический	0,1	-

Раздел 2					
Сведения о местоположении границ объекта					
1. Система координат МСК-47 зона 2					
2. Сведения о характерных точках границ объекта					
Обозначение характерных точек границ	Координаты, м		Метод определения координат характерной точки	Средняя квадратическая погрешность положения характерной точки (Mt), м	Описание обозначения точки на местности (при наличии)
	X	Y			
1	2	3	4	5	6
2242	418704,08	2201474,38	Картометрический	0,1	-
2243	418696,51	2201475,75	Картометрический	0,1	-
2244	418681,26	2201477,09	Картометрический	0,1	-
1980	418643,43	2201480,41	Картометрический	0,1	-
2245	418860,39	2201453,43	Картометрический	0,1	-
2246	418857,25	2201424,16	Картометрический	0,1	-
2247	418893,84	2201421,88	Картометрический	0,1	-
2248	418893,95	2201423,58	Картометрический	0,1	-
2249	418893,93	2201425,00	Картометрический	0,1	-
2250	418894,33	2201429,44	Картометрический	0,1	-
2251	418894,93	2201429,75	Картометрический	0,1	-
2252	418900,05	2201428,76	Картометрический	0,1	-
2253	418900,30	2201448,70	Картометрический	0,1	-
2254	418895,39	2201449,31	Картометрический	0,1	-
2245	418860,39	2201453,43	Картометрический	0,1	-
2255	418616,57	2200190,35	Картометрический	0,1	-
2256	418612,18	2200246,69	Картометрический	0,1	-
2257	418610,03	2200274,69	Картометрический	0,1	-
2258	418607,88	2200302,64	Картометрический	0,1	-
2259	418605,72	2200330,63	Картометрический	0,1	-
2260	418603,57	2200358,63	Картометрический	0,1	-
2261	418601,41	2200386,61	Картометрический	0,1	-
2262	418599,26	2200414,58	Картометрический	0,1	-
2263	418588,22	2200449,26	Картометрический	0,1	-
2264	418586,11	2200476,77	Картометрический	0,1	-
2265	418583,99	2200504,29	Картометрический	0,1	-
2266	418581,87	2200531,81	Картометрический	0,1	-
2267	418579,75	2200559,31	Картометрический	0,1	-
2268	418577,88	2200583,57	Картометрический	0,1	-
2269	418575,84	2200610,14	Картометрический	0,1	-
2270	418549,45	2200604,44	Картометрический	0,1	-
2271	418549,55	2200603,98	Картометрический	0,1	-
2272	418550,79	2200581,49	Картометрический	0,1	-
2273	418552,13	2200557,18	Картометрический	0,1	-
2274	418553,35	2200535,02	Картометрический	0,1	-
2275	418553,85	2200529,64	Картометрический	0,1	-
2276	418556,39	2200502,15	Картометрический	0,1	-
2277	418558,93	2200474,67	Картометрический	0,1	-

Раздел 2					
Сведения о местоположении границ объекта					
1. Система координат МСК-47 зона 2					
2. Сведения о характерных точках границ объекта					
Обозначение характерных точек границ	Координаты, м		Метод определения координат характерной точки	Средняя квадратическая погрешность положения характерной точки (Mt), м	Описание обозначения точки на местности (при наличии)
	X	Y			
1	2	3	4	5	6
2278	418561,47	2200447,16	Картометрический	0,1	-
2279	418562,02	2200441,24	Картометрический	0,1	-
2280	418568,95	2200412,27	Картометрический	0,1	-
2281	418573,23	2200394,31	Картометрический	0,1	-
2282	418573,80	2200384,52	Картометрический	0,1	-
2283	418575,45	2200356,40	Картометрический	0,1	-
2284	418577,09	2200328,44	Картометрический	0,1	-
2285	418578,74	2200300,32	Картометрический	0,1	-
2286	418580,38	2200272,37	Картометрический	0,1	-
2287	418580,83	2200264,69	Картометрический	0,1	-
2288	418581,19	2200258,68	Картометрический	0,1	-
2289	418581,80	2200248,14	Картометрический	0,1	-
2290	418582,41	2200244,41	Картометрический	0,1	-
2291	418583,80	2200235,91	Картометрический	0,1	-
2292	418583,97	2200234,36	Картометрический	0,1	-
2293	418584,99	2200228,64	Картометрический	0,1	-
2294	418588,28	2200208,54	Картометрический	0,1	-
2295	418604,89	2200197,86	Картометрический	0,1	-
2255	418616,57	2200190,35	Картометрический	0,1	-
2296	418694,70	2200158,37	Картометрический	0,1	-
2297	418693,11	2200198,57	Картометрический	0,1	-
2298	418691,99	2200230,55	Картометрический	0,1	-
2299	418681,65	2200230,19	Картометрический	0,1	-
2300	418657,91	2200197,34	Картометрический	0,1	-
2301	418654,78	2200192,82	Картометрический	0,1	-
2302	418634,40	2200178,88	Картометрический	0,1	-
2303	418634,75	2200161,83	Картометрический	0,1	-
2304	418634,81	2200158,88	Картометрический	0,1	-
2305	418631,74	2200153,95	Картометрический	0,1	-
2306	418614,86	2200126,88	Картометрический	0,1	-
2307	418603,39	2200105,50	Картометрический	0,1	-
2308	418602,25	2200086,75	Картометрический	0,1	-
2309	418600,79	2200073,26	Картометрический	0,1	-
2310	418598,20	2200049,44	Картометрический	0,1	-
2311	418598,19	2200049,37	Картометрический	0,1	-
2312	418597,92	2200048,04	Картометрический	0,1	-
2313	418597,50	2200046,02	Картометрический	0,1	-
2314	418594,28	2200030,39	Картометрический	0,1	-

Раздел 2					
Сведения о местоположении границ объекта					
1. Система координат МСК-47 зона 2					
2. Сведения о характерных точках границ объекта					
Обозначение характерных точек границ	Координаты, м		Метод определения координат характерной точки	Средняя квадратическая погрешность положения характерной точки (Mt), м	Описание обозначения точки на местности (при наличии)
	X	Y			
1	2	3	4	5	6
2315	418591,50	2200011,09	Картометрический	0,1	-
2316	418596,94	2200004,51	Картометрический	0,1	-
2317	418617,42	2200058,01	Картометрический	0,1	-
2318	418646,07	2200132,64	Картометрический	0,1	-
2319	418655,99	2200158,08	Картометрический	0,1	-
2296	418694,70	2200158,37	Картометрический	0,1	-
2320	418755,48	2200279,00	Картометрический	0,1	-
2321	418734,61	2200271,30	Картометрический	0,1	-
2322	418715,87	2200264,39	Картометрический	0,1	-
2323	418703,22	2200252,80	Картометрический	0,1	-
2324	418703,61	2200241,55	Картометрический	0,1	-
2325	418704,45	2200217,57	Картометрический	0,1	-
2326	418705,25	2200194,58	Картометрический	0,1	-
2327	418706,13	2200169,59	Картометрический	0,1	-
2328	418706,61	2200144,59	Картометрический	0,1	-
2329	418706,80	2200119,59	Картометрический	0,1	-
2330	418706,99	2200094,59	Картометрический	0,1	-
2331	418707,18	2200069,59	Картометрический	0,1	-
2332	418707,43	2200034,93	Картометрический	0,1	-
2333	418794,45	2200078,02	Картометрический	0,1	-
2334	418791,11	2200095,24	Картометрический	0,1	-
2335	418786,28	2200120,15	Картометрический	0,1	-
2336	418781,44	2200145,11	Картометрический	0,1	-
2337	418776,22	2200172,03	Картометрический	0,1	-
2338	418771,40	2200196,89	Картометрический	0,1	-
2339	418766,97	2200219,74	Картометрический	0,1	-
2340	418762,34	2200243,62	Картометрический	0,1	-
2320	418755,48	2200279,00	Картометрический	0,1	-
2341	421457,81	2200805,69	Картометрический	0,1	-
2342	421460,30	2200778,62	Картометрический	0,1	-
2343	421466,44	2200741,38	Картометрический	0,1	-
2344	421466,99	2200737,97	Картометрический	0,1	-
2345	421467,80	2200732,13	Картометрический	0,1	-
2346	421468,35	2200728,89	Картометрический	0,1	-
2347	421474,80	2200690,57	Картометрический	0,1	-
2348	421480,58	2200656,25	Картометрический	0,1	-
2349	421481,17	2200652,77	Картометрический	0,1	-
2350	421481,52	2200646,38	Картометрический	0,1	-

Раздел 2					
Сведения о местоположении границ объекта					
1. Система координат МСК-47 зона 2					
2. Сведения о характерных точках границ объекта					
Обозначение характерных точек границ	Координаты, м		Метод определения координат характерной точки	Средняя квадратическая погрешность положения характерной точки (Mt), м	Описание обозначения точки на местности (при наличии)
	X	Y			
1	2	3	4	5	6
2351	421481,71	2200644,49	Картометрический	0,1	-
2352	421484,02	2200621,25	Картометрический	0,1	-
2353	421489,18	2200569,40	Картометрический	0,1	-
2354	421489,96	2200560,90	Картометрический	0,1	-
2355	421490,22	2200552,22	Картометрический	0,1	-
2356	421491,08	2200522,56	Картометрический	0,1	-
2357	421481,72	2200521,90	Картометрический	0,1	-
2358	421490,11	2200515,31	Картометрический	0,1	-
2359	421492,23	2200481,68	Картометрический	0,1	-
2360	421589,43	2200435,07	Картометрический	0,1	-
2361	421637,52	2200412,01	Картометрический	0,1	-
2362	421641,27	2200429,23	Картометрический	0,1	-
2363	421640,27	2200455,41	Картометрический	0,1	-
2364	421641,86	2200481,56	Картометрический	0,1	-
2365	421642,14	2200484,12	Картометрический	0,1	-
2366	421642,52	2200496,27	Картометрический	0,1	-
2367	421646,65	2200533,65	Картометрический	0,1	-
2368	421648,58	2200533,80	Картометрический	0,1	-
2369	421653,97	2200570,39	Картометрический	0,1	-
2370	421656,00	2200586,46	Картометрический	0,1	-
2371	421657,14	2200620,42	Картометрический	0,1	-
2372	421653,28	2200657,60	Картометрический	0,1	-
2373	421652,63	2200670,83	Картометрический	0,1	-
2374	421649,97	2200706,59	Картометрический	0,1	-
2375	421646,58	2200742,93	Картометрический	0,1	-
2376	421646,37	2200755,80	Картометрический	0,1	-
2377	421645,76	2200792,42	Картометрический	0,1	-
2378	421644,05	2200818,64	Картометрический	0,1	-
2379	421643,75	2200821,01	Картометрический	0,1	-
2341	421457,81	2200805,69	Картометрический	0,1	-
2380	421430,58	2200511,24	Картометрический	0,1	-
2381	421434,78	2200594,25	Картометрический	0,1	-
2382	421434,16	2200641,85	Картометрический	0,1	-
2383	421435,33	2200653,93	Картометрический	0,1	-
2384	421435,28	2200681,92	Картометрический	0,1	-
2385	421432,41	2200682,46	Картометрический	0,1	-
2386	421430,78	2200694,30	Картометрический	0,1	-
2387	421426,02	2200723,83	Картометрический	0,1	-

Раздел 2					
Сведения о местоположении границ объекта					
1. Система координат МСК-47 зона 2					
2. Сведения о характерных точках границ объекта					
Обозначение характерных точек границ	Координаты, м		Метод определения координат характерной точки	Средняя квадратическая погрешность положения характерной точки (Mt), м	Описание обозначения точки на местности (при наличии)
	X	Y			
1	2	3	4	5	6
2388	421421,33	2200736,94	Картометрический	0,1	-
2389	421420,30	2200776,19	Картометрический	0,1	-
2390	421421,96	2200776,31	Картометрический	0,1	-
2391	421420,23	2200803,04	Картометрический	0,1	-
2392	421417,37	2200802,90	Картометрический	0,1	-
2393	421407,79	2200811,41	Картометрический	0,1	-
2394	421402,89	2200833,89	Картометрический	0,1	-
2395	421397,32	2200859,36	Картометрический	0,1	-
2396	421394,26	2200883,40	Картометрический	0,1	-
2397	421395,41	2200893,58	Картометрический	0,1	-
2398	421380,90	2200938,21	Картометрический	0,1	-
2399	421381,12	2200970,06	Картометрический	0,1	-
2400	421345,44	2200970,56	Картометрический	0,1	-
2401	421337,24	2200969,02	Картометрический	0,1	-
2402	421329,88	2200967,63	Картометрический	0,1	-
2403	421328,17	2200931,43	Картометрический	0,1	-
2404	421327,95	2200926,67	Картометрический	0,1	-
2405	421296,25	2200926,62	Картометрический	0,1	-
2406	421298,55	2200919,84	Картометрический	0,1	-
2407	421327,97	2200793,54	Картометрический	0,1	-
2408	421383,04	2200533,96	Картометрический	0,1	-
2409	421383,05	2200533,96	Картометрический	0,1	-
2410	421383,03	2200534,04	Картометрический	0,1	-
2380	421430,58	2200511,24	Картометрический	0,1	-
2411	415099,24	2193636,69	Картометрический	0,1	-
2412	414954,76	2193635,73	Картометрический	0,1	-
2413	414946,92	2193565,57	Картометрический	0,1	-
2414	414934,01	2193565,42	Картометрический	0,1	-
2415	414932,84	2193553,55	Картометрический	0,1	-
2416	414924,20	2193549,50	Картометрический	0,1	-
2417	414912,21	2193543,91	Картометрический	0,1	-
2418	414908,12	2193542,00	Картометрический	0,1	-
2419	414883,25	2193530,41	Картометрический	0,1	-
2420	414855,59	2193517,52	Картометрический	0,1	-
2421	414854,07	2193514,63	Картометрический	0,1	-
2422	414844,39	2193497,03	Картометрический	0,1	-
2423	414838,41	2193486,05	Картометрический	0,1	-
2424	414824,21	2193460,13	Картометрический	0,1	-

Раздел 2					
Сведения о местоположении границ объекта					
1. Система координат МСК-47 зона 2					
2. Сведения о характерных точках границ объекта					
Обозначение характерных точек границ	Координаты, м		Метод определения координат характерной точки	Средняя квадратическая погрешность положения характерной точки (Mt), м	Описание обозначения точки на местности (при наличии)
	X	Y			
1	2	3	4	5	6
2425	414818,18	2193449,09	Картометрический	0,1	-
2426	414800,23	2193416,26	Картометрический	0,1	-
2427	414794,55	2193399,27	Картометрический	0,1	-
2428	414780,43	2193357,01	Картометрический	0,1	-
2429	414803,09	2193324,39	Картометрический	0,1	-
2430	414816,10	2193305,66	Картометрический	0,1	-
2431	414823,31	2193296,80	Картометрический	0,1	-
2432	414838,15	2193278,58	Картометрический	0,1	-
2433	414845,40	2193269,67	Картометрический	0,1	-
2434	414797,06	2193182,61	Картометрический	0,1	-
2435	414797,05	2193182,60	Картометрический	0,1	-
2436	414797,10	2193182,58	Картометрический	0,1	-
2437	414943,94	2193094,67	Картометрический	0,1	-
2438	414976,41	2193080,23	Картометрический	0,1	-
2439	415004,12	2193067,90	Картометрический	0,1	-
2440	415029,71	2193056,52	Картометрический	0,1	-
2441	415052,60	2193046,33	Картометрический	0,1	-
2442	415076,36	2193035,77	Картометрический	0,1	-
2443	415101,89	2193024,41	Картометрический	0,1	-
2444	415134,14	2193078,60	Картометрический	0,1	-
2445	415151,91	2193069,36	Картометрический	0,1	-
2446	415248,08	2193048,18	Картометрический	0,1	-
2447	415363,69	2193024,09	Картометрический	0,1	-
2448	415376,97	2193018,11	Картометрический	0,1	-
2449	415389,22	2193041,15	Картометрический	0,1	-
2450	415357,21	2193049,33	Картометрический	0,1	-
2451	415296,10	2193111,07	Картометрический	0,1	-
2452	415280,72	2193576,38	Картометрический	0,1	-
2453	415268,89	2193574,59	Картометрический	0,1	-
2454	415262,13	2193574,21	Картометрический	0,1	-
2455	415155,30	2193568,16	Картометрический	0,1	-
2456	415089,51	2193567,34	Картометрический	0,1	-
2411	415099,24	2193636,69	Картометрический	0,1	-
2457	414912,97	2193511,25	Картометрический	0,1	-
2458	414881,46	2193460,62	Картометрический	0,1	-
2459	414922,57	2193474,41	Картометрический	0,1	-
2460	414923,24	2193474,97	Картометрический	0,1	-
2461	414927,55	2193510,63	Картометрический	0,1	-

Раздел 2					
Сведения о местоположении границ объекта					
1. Система координат МСК-47 зона 2					
2. Сведения о характерных точках границ объекта					
Обозначение характерных точек границ	Координаты, м		Метод определения координат характерной точки	Средняя квадратическая погрешность положения характерной точки (Mt), м	Описание обозначения точки на местности (при наличии)
	X	Y			
1	2	3	4	5	6
2457	414912,97	2193511,25	Картометрический	0,1	-
2462	415156,19	2193126,40	Картометрический	0,1	-
2463	415155,73	2193126,52	Картометрический	0,1	-
2464	415154,16	2193126,69	Картометрический	0,1	-
2465	415151,76	2193126,12	Картометрический	0,1	-
2466	415148,36	2193122,84	Картометрический	0,1	-
2467	415144,89	2193119,05	Картометрический	0,1	-
2468	415141,75	2193114,75	Картометрический	0,1	-
2469	415139,06	2193115,18	Картометрический	0,1	-
2470	415130,38	2193117,07	Картометрический	0,1	-
2471	415128,64	2193117,37	Картометрический	0,1	-
2472	415128,07	2193114,75	Картометрический	0,1	-
2473	415121,76	2193088,12	Картометрический	0,1	-
2474	415153,96	2193084,16	Картометрический	0,1	-
2475	415180,45	2193129,79	Картометрический	0,1	-
2476	415205,70	2193127,67	Картометрический	0,1	-
2477	415216,05	2193125,22	Картометрический	0,1	-
2478	415218,67	2193139,78	Картометрический	0,1	-
2479	415259,00	2193130,11	Картометрический	0,1	-
2480	415260,85	2193139,16	Картометрический	0,1	-
2481	415270,32	2193137,24	Картометрический	0,1	-
2482	415280,62	2193135,61	Картометрический	0,1	-
2483	415279,72	2193143,96	Картометрический	0,1	-
2484	415276,31	2193144,72	Картометрический	0,1	-
2485	415237,25	2193153,98	Картометрический	0,1	-
2486	415244,93	2193177,95	Картометрический	0,1	-
2487	415239,05	2193179,06	Картометрический	0,1	-
2488	415210,30	2193187,26	Картометрический	0,1	-
2489	415199,20	2193195,58	Картометрический	0,1	-
2490	415193,74	2193201,03	Картометрический	0,1	-
2491	415184,72	2193204,48	Картометрический	0,1	-
2492	415182,74	2193206,16	Картометрический	0,1	-
2493	415173,07	2193208,94	Картометрический	0,1	-
2494	415167,01	2193209,77	Картометрический	0,1	-
2495	415165,36	2193211,57	Картометрический	0,1	-
2496	415160,93	2193213,37	Картометрический	0,1	-
2497	415156,67	2193211,08	Картометрический	0,1	-
2498	415156,35	2193208,62	Картометрический	0,1	-

Раздел 2					
Сведения о местоположении границ объекта					
1. Система координат МСК-47 зона 2					
2. Сведения о характерных точках границ объекта					
Обозначение характерных точек границ	Координаты, м		Метод определения координат характерной точки	Средняя квадратическая погрешность положения характерной точки (Mt), м	Описание обозначения точки на местности (при наличии)
	X	Y			
1	2	3	4	5	6
2499	415155,04	2193199,11	Картометрический	0,1	-
2500	415166,44	2193198,12	Картометрический	0,1	-
2501	415169,35	2193196,52	Картометрический	0,1	-
2502	415172,68	2193199,90	Картометрический	0,1	-
2503	415175,25	2193200,84	Картометрический	0,1	-
2504	415181,46	2193199,61	Картометрический	0,1	-
2505	415193,18	2193194,22	Картометрический	0,1	-
2506	415199,80	2193186,37	Картометрический	0,1	-
2507	415218,60	2193172,59	Картометрический	0,1	-
2508	415224,02	2193165,31	Картометрический	0,1	-
2509	415221,87	2193159,03	Картометрический	0,1	-
2510	415198,01	2193162,82	Картометрический	0,1	-
2511	415193,33	2193159,21	Картометрический	0,1	-
2512	415189,84	2193154,21	Картометрический	0,1	-
2513	415179,19	2193138,23	Картометрический	0,1	-
2514	415168,56	2193123,19	Картометрический	0,1	-
2515	415163,91	2193124,40	Картометрический	0,1	-
2516	415165,62	2193127,00	Картометрический	0,1	-
2517	415166,66	2193126,98	Картометрический	0,1	-
2518	415185,12	2193153,60	Картометрический	0,1	-
2519	415171,05	2193158,18	Картометрический	0,1	-
2520	415172,22	2193166,70	Картометрический	0,1	-
2521	415161,07	2193179,17	Картометрический	0,1	-
2522	415161,57	2193185,94	Картометрический	0,1	-
2523	415153,28	2193186,69	Картометрический	0,1	-
2524	415153,79	2193159,10	Картометрический	0,1	-
2525	415156,61	2193158,65	Картометрический	0,1	-
2526	415156,44	2193147,01	Картометрический	0,1	-
2527	415158,01	2193134,00	Картометрический	0,1	-
2528	415159,30	2193131,48	Картометрический	0,1	-
2529	415159,54	2193129,27	Картометрический	0,1	-
2462	415156,19	2193126,40	Картометрический	0,1	-
2530	414871,60	2193444,41	Картометрический	0,1	-
2531	414859,17	2193423,03	Картометрический	0,1	-
2532	414898,25	2193406,51	Картометрический	0,1	-
2533	414910,08	2193428,23	Картометрический	0,1	-
2534	414876,71	2193442,03	Картометрический	0,1	-
2530	414871,60	2193444,41	Картометрический	0,1	-

Раздел 2					
Сведения о местоположении границ объекта					
1. Система координат МСК-47 зона 2					
2. Сведения о характерных точках границ объекта					
Обозначение характерных точек границ	Координаты, м		Метод определения координат характерной точки	Средняя квадратическая погрешность положения характерной точки (Mt), м	Описание обозначения точки на местности (при наличии)
	X	Y			
1	2	3	4	5	6
2535	414541,27	2193396,62	Картометрический	0,1	-
2536	414533,96	2193381,34	Картометрический	0,1	-
2537	414522,53	2193357,43	Картометрический	0,1	-
2538	414511,10	2193333,52	Картометрический	0,1	-
2539	414499,66	2193309,61	Картометрический	0,1	-
2540	414488,23	2193285,70	Картометрический	0,1	-
2541	414476,80	2193261,79	Картометрический	0,1	-
2542	414465,36	2193237,88	Картометрический	0,1	-
2543	414453,93	2193213,97	Картометрический	0,1	-
2544	414442,50	2193190,07	Картометрический	0,1	-
2545	414428,16	2193160,08	Картометрический	0,1	-
2546	414416,36	2193135,40	Картометрический	0,1	-
2547	414405,25	2193112,16	Картометрический	0,1	-
2548	414394,07	2193088,78	Картометрический	0,1	-
2549	414382,82	2193065,25	Картометрический	0,1	-
2550	414371,48	2193041,54	Картометрический	0,1	-
2551	414360,08	2193017,69	Картометрический	0,1	-
2552	414348,58	2192993,64	Картометрический	0,1	-
2553	414337,01	2192969,45	Картометрический	0,1	-
2554	414325,35	2192945,06	Картометрический	0,1	-
2555	414313,70	2192920,70	Картометрический	0,1	-
2556	414350,49	2192902,57	Картометрический	0,1	-
2557	414339,66	2192880,56	Картометрический	0,1	-
2558	414353,57	2192876,92	Картометрический	0,1	-
2559	414393,67	2192866,40	Картометрический	0,1	-
2560	414404,08	2192886,91	Картометрический	0,1	-
2561	414416,83	2192912,06	Картометрический	0,1	-
2562	414429,16	2192936,39	Картометрический	0,1	-
2563	414441,36	2192960,45	Картометрический	0,1	-
2564	414455,77	2192988,88	Картометрический	0,1	-
2565	414470,05	2193017,05	Картометрический	0,1	-
2566	414481,95	2193040,53	Картометрический	0,1	-
2567	414493,80	2193063,90	Картометрический	0,1	-
2568	414505,51	2193087,00	Картометрический	0,1	-
2569	414516,45	2193108,58	Картометрический	0,1	-
2570	414529,15	2193133,64	Картометрический	0,1	-
2571	414540,23	2193155,49	Картометрический	0,1	-
2572	414551,31	2193177,34	Картометрический	0,1	-

Раздел 2					
Сведения о местоположении границ объекта					
1. Система координат МСК-47 зона 2					
2. Сведения о характерных точках границ объекта					
Обозначение характерных точек границ	Координаты, м		Метод определения координат характерной точки	Средняя квадратическая погрешность положения характерной точки (Mt), м	Описание обозначения точки на местности (при наличии)
	X	Y			
1	2	3	4	5	6
2573	414562,39	2193199,20	Картометрический	0,1	-
2574	414573,46	2193221,05	Картометрический	0,1	-
2575	414584,54	2193242,90	Картометрический	0,1	-
2576	414595,62	2193264,76	Картометрический	0,1	-
2577	414601,76	2193276,86	Картометрический	0,1	-
2578	414606,70	2193286,61	Картометрический	0,1	-
2579	414617,78	2193308,47	Картометрический	0,1	-
2580	414628,86	2193330,32	Картометрический	0,1	-
2581	414646,50	2193365,09	Картометрический	0,1	-
2582	414625,13	2193371,49	Картометрический	0,1	-
2583	414599,71	2193379,11	Картометрический	0,1	-
2584	414590,14	2193381,98	Картометрический	0,1	-
2585	414590,13	2193381,98	Картометрический	0,1	-
2586	414589,03	2193382,31	Картометрический	0,1	-
2535	414541,27	2193396,62	Картометрический	0,1	-
2587	418624,15	2200247,59	Картометрический	0,1	-
2588	418656,04	2200250,09	Картометрический	0,1	-
2589	418653,87	2200278,07	Картометрический	0,1	-
2590	418688,98	2200280,81	Картометрический	0,1	-
2591	418685,54	2200308,67	Картометрический	0,1	-
2592	418682,09	2200336,54	Картометрический	0,1	-
2593	418681,08	2200344,67	Картометрический	0,1	-
2594	418679,55	2200364,51	Картометрический	0,1	-
2595	418677,38	2200392,50	Картометрический	0,1	-
2596	418675,21	2200420,48	Картометрический	0,1	-
2597	418672,48	2200455,78	Картометрический	0,1	-
2598	418670,34	2200483,30	Картометрический	0,1	-
2599	418668,21	2200510,82	Картометрический	0,1	-
2600	418666,08	2200538,33	Картометрический	0,1	-
2601	418663,95	2200565,85	Картометрический	0,1	-
2602	418661,82	2200593,36	Картометрический	0,1	-
2603	418659,69	2200620,86	Картометрический	0,1	-
2604	418623,55	2200618,08	Картометрический	0,1	-
2605	418625,67	2200590,58	Картометрический	0,1	-
2606	418589,53	2200587,78	Картометрический	0,1	-
2607	418591,66	2200560,26	Картометрический	0,1	-
2608	418593,79	2200532,75	Картометрический	0,1	-
2609	418595,94	2200505,23	Картометрический	0,1	-

Раздел 2					
Сведения о местоположении границ объекта					
1. Система координат МСК-47 зона 2					
2. Сведения о характерных точках границ объекта					
Обозначение характерных точек границ	Координаты, м		Метод определения координат характерной точки	Средняя квадратическая погрешность положения характерной точки (Mt), м	Описание обозначения точки на местности (при наличии)
	X	Y			
1	2	3	4	5	6
2610	418598,07	2200477,72	Картометрический	0,1	-
2611	418600,19	2200450,20	Картометрический	0,1	-
2612	418611,22	2200415,53	Картометрический	0,1	-
2613	418613,38	2200387,54	Картометрический	0,1	-
2614	418615,54	2200359,56	Картометрический	0,1	-
2615	418617,71	2200331,57	Картометрический	0,1	-
2616	418619,84	2200303,62	Картометрический	0,1	-
2617	418621,99	2200275,62	Картометрический	0,1	-
2587	418624,15	2200247,59	Картометрический	0,1	-
2618	418696,59	2200317,07	Картометрический	0,1	-
2619	418721,40	2200320,14	Картометрический	0,1	-
2620	418746,89	2200323,30	Картометрический	0,1	-
2621	418740,08	2200358,42	Картометрический	0,1	-
2622	418737,88	2200369,77	Картометрический	0,1	-
2623	418738,67	2200397,11	Картометрический	0,1	-
2624	418739,49	2200425,44	Картометрический	0,1	-
2625	418740,52	2200461,05	Картометрический	0,1	-
2626	418740,96	2200476,25	Картометрический	0,1	-
2627	418742,31	2200488,90	Картометрический	0,1	-
2628	418745,29	2200516,82	Картометрический	0,1	-
2629	418746,20	2200525,34	Картометрический	0,1	-
2630	418749,36	2200544,76	Картометрический	0,1	-
2631	418753,66	2200571,18	Картометрический	0,1	-
2632	418759,71	2200608,35	Картометрический	0,1	-
2633	418728,00	2200605,91	Картометрический	0,1	-
2634	418700,65	2200603,80	Картометрический	0,1	-
2635	418673,21	2200601,67	Картометрический	0,1	-
2636	418676,04	2200565,17	Картометрический	0,1	-
2637	418678,04	2200539,26	Картометрический	0,1	-
2638	418680,18	2200511,74	Картометрический	0,1	-
2639	418682,31	2200484,23	Картометрический	0,1	-
2640	418684,44	2200456,71	Картометрический	0,1	-
2641	418687,17	2200421,41	Картометрический	0,1	-
2642	418689,34	2200393,43	Картометрический	0,1	-
2643	418692,34	2200354,70	Картометрический	0,1	-
2644	418693,03	2200345,87	Картометрический	0,1	-
2618	418696,59	2200317,07	Картометрический	0,1	-
2645	418761,70	2200620,58	Картометрический	0,1	-

Раздел 2					
Сведения о местоположении границ объекта					
1. Система координат МСК-47 зона 2					
2. Сведения о характерных точках границ объекта					
Обозначение характерных точек границ	Координаты, м		Метод определения координат характерной точки	Средняя квадратическая погрешность положения характерной точки (Mt), м	Описание обозначения точки на местности (при наличии)
	X	Y			
1	2	3	4	5	6
2646	418767,19	2200654,31	Картометрический	0,1	-
2647	418748,58	2200652,88	Картометрический	0,1	-
2648	418732,83	2200651,66	Картометрический	0,1	-
2649	418726,04	2200651,14	Картометрический	0,1	-
2650	418702,42	2200649,31	Картометрический	0,1	-
2651	418670,10	2200641,74	Картометрический	0,1	-
2652	418672,28	2200613,63	Картометрический	0,1	-
2653	418704,98	2200616,17	Картометрический	0,1	-
2654	418735,40	2200618,52	Картометрический	0,1	-
2645	418761,70	2200620,58	Картометрический	0,1	-
2655	421776,47	2200341,43	Картометрический	0,1	-
2656	421849,63	2200307,05	Картометрический	0,1	-
2657	421939,20	2200318,45	Картометрический	0,1	-
2658	422142,40	2200338,00	Картометрический	0,1	-
2659	422180,59	2200334,37	Картометрический	0,1	-
2660	422185,46	2200322,68	Картометрический	0,1	-
2661	422186,82	2200319,22	Картометрический	0,1	-
2662	422188,28	2200315,94	Картометрический	0,1	-
2663	422190,29	2200311,11	Картометрический	0,1	-
2664	422207,13	2200280,29	Картометрический	0,1	-
2665	422252,69	2200185,31	Картометрический	0,1	-
2666	422284,53	2200132,24	Картометрический	0,1	-
2667	421935,78	2200040,27	Картометрический	0,1	-
2668	421818,58	2200012,74	Картометрический	0,1	-
2669	421808,37	2200010,35	Картометрический	0,1	-
2670	421807,63	2200017,02	Картометрический	0,1	-
2671	421806,36	2200028,58	Картометрический	0,1	-
2672	421801,88	2200068,52	Картометрический	0,1	-
2673	421800,88	2200077,41	Картометрический	0,1	-
2674	421795,34	2200127,12	Картометрический	0,1	-
2675	421794,50	2200134,71	Картометрический	0,1	-
2676	421788,92	2200184,72	Картометрический	0,1	-
2677	421787,89	2200194,02	Картометрический	0,1	-
2678	421774,68	2200315,64	Картометрический	0,1	-
2679	421774,33	2200318,89	Картометрический	0,1	-
2680	421774,09	2200320,79	Картометрический	0,1	-
2681	421772,16	2200321,91	Картометрический	0,1	-
2655	421776,47	2200341,43	Картометрический	0,1	-

Раздел 2					
Сведения о местоположении границ объекта					
1. Система координат МСК-47 зона 2					
2. Сведения о характерных точках границ объекта					
Обозначение характерных точек границ	Координаты, м		Метод определения координат характерной точки	Средняя квадратическая погрешность положения характерной точки (Mt), м	Описание обозначения точки на местности (при наличии)
	X	Y			
1	2	3	4	5	6
2682	419411,89	2196469,90	Картометрический	0,1	-
2683	419417,72	2196293,50	Картометрический	0,1	-
2684	419527,84	2196309,11	Картометрический	0,1	-
2685	419536,82	2196309,01	Картометрический	0,1	-
2686	419540,63	2196274,84	Картометрический	0,1	-
2687	419557,77	2196170,37	Картометрический	0,1	-
2688	419567,08	2196113,35	Картометрический	0,1	-
2689	419577,25	2196049,84	Картометрический	0,1	-
2690	419588,73	2195975,11	Картометрический	0,1	-
2691	419587,12	2195968,34	Картометрический	0,1	-
2692	419558,12	2195952,24	Картометрический	0,1	-
2693	419433,14	2195905,61	Картометрический	0,1	-
2694	419430,27	2195900,05	Картометрический	0,1	-
2695	419406,61	2195893,15	Картометрический	0,1	-
2696	419355,90	2195856,95	Картометрический	0,1	-
2697	419349,38	2195748,05	Картометрический	0,1	-
2698	419331,50	2195717,92	Картометрический	0,1	-
2699	419330,14	2195709,40	Картометрический	0,1	-
2700	419326,68	2195710,02	Картометрический	0,1	-
2701	419325,33	2195701,11	Картометрический	0,1	-
2702	419332,60	2195699,36	Картометрический	0,1	-
2703	419321,79	2195660,10	Картометрический	0,1	-
2704	419334,38	2195655,62	Картометрический	0,1	-
2705	419331,33	2195646,70	Картометрический	0,1	-
2706	419326,13	2195631,98	Картометрический	0,1	-
2707	419306,69	2195638,76	Картометрический	0,1	-
2708	419304,73	2195633,74	Картометрический	0,1	-
2709	419306,76	2195632,96	Картометрический	0,1	-
2710	419303,47	2195624,56	Картометрический	0,1	-
2711	419300,99	2195625,52	Картометрический	0,1	-
2712	419299,06	2195620,58	Картометрический	0,1	-
2713	419304,57	2195618,42	Картометрический	0,1	-
2714	419301,27	2195609,96	Картометрический	0,1	-
2715	419294,51	2195612,60	Картометрический	0,1	-
2716	419286,09	2195591,06	Картометрический	0,1	-
2717	419292,32	2195588,31	Картометрический	0,1	-
2718	419288,29	2195580,91	Картометрический	0,1	-
2719	419283,30	2195582,86	Картометрический	0,1	-

Раздел 2					
Сведения о местоположении границ объекта					
1. Система координат МСК-47 зона 2					
2. Сведения о характерных точках границ объекта					
Обозначение характерных точек границ	Координаты, м		Метод определения координат характерной точки	Средняя квадратическая погрешность положения характерной точки (Mt), м	Описание обозначения точки на местности (при наличии)
	X	Y			
1	2	3	4	5	6
2720	419273,27	2195557,60	Картометрический	0,1	-
2721	419266,75	2195543,31	Картометрический	0,1	-
2722	419268,38	2195542,56	Картометрический	0,1	-
2723	419265,64	2195536,55	Картометрический	0,1	-
2724	419260,21	2195539,02	Картометрический	0,1	-
2725	419256,98	2195531,88	Картометрический	0,1	-
2726	419250,69	2195518,47	Картометрический	0,1	-
2727	419247,43	2195520,09	Картометрический	0,1	-
2728	419246,47	2195520,56	Картометрический	0,1	-
2729	419240,27	2195509,19	Картометрический	0,1	-
2730	419241,10	2195508,90	Картометрический	0,1	-
2731	419227,32	2195483,65	Картометрический	0,1	-
2732	419221,45	2195467,61	Картометрический	0,1	-
2733	419199,01	2195452,98	Картометрический	0,1	-
2734	419189,19	2195447,87	Картометрический	0,1	-
2735	419176,72	2195444,09	Картометрический	0,1	-
2736	419176,72	2195444,10	Картометрический	0,1	-
2737	419168,80	2195459,93	Картометрический	0,1	-
2738	419167,55	2195473,06	Картометрический	0,1	-
2739	419168,75	2195487,51	Картометрический	0,1	-
2740	419172,50	2195504,15	Картометрический	0,1	-
2741	419170,47	2195504,55	Картометрический	0,1	-
2742	419173,33	2195512,41	Картометрический	0,1	-
2743	419179,79	2195530,46	Картометрический	0,1	-
2744	419189,35	2195552,09	Картометрический	0,1	-
2745	419191,78	2195557,60	Картометрический	0,1	-
2746	419203,14	2195584,53	Картометрический	0,1	-
2747	419204,79	2195587,54	Картометрический	0,1	-
2748	419206,15	2195590,82	Картометрический	0,1	-
2749	419209,16	2195598,63	Картометрический	0,1	-
2750	419210,36	2195601,73	Картометрический	0,1	-
2751	419213,78	2195610,03	Картометрический	0,1	-
2752	419219,14	2195621,18	Картометрический	0,1	-
2753	419219,84	2195622,78	Картометрический	0,1	-
2754	419225,61	2195636,17	Картометрический	0,1	-
2755	419227,39	2195640,40	Картометрический	0,1	-
2756	419233,37	2195654,21	Картометрический	0,1	-
2757	419234,91	2195657,84	Картометрический	0,1	-

Раздел 2					
Сведения о местоположении границ объекта					
1. Система координат МСК-47 зона 2					
2. Сведения о характерных точках границ объекта					
Обозначение характерных точек границ	Координаты, м		Метод определения координат характерной точки	Средняя квадратическая погрешность положения характерной точки (Mt), м	Описание обозначения точки на местности (при наличии)
	X	Y			
1	2	3	4	5	6
2758	419236,48	2195661,52	Картометрический	0,1	-
2759	419237,62	2195661,08	Картометрический	0,1	-
2760	419250,35	2195690,51	Картометрический	0,1	-
2761	419261,62	2195718,70	Картометрический	0,1	-
2762	419268,82	2195745,51	Картометрический	0,1	-
2763	419270,35	2195763,68	Картометрический	0,1	-
2764	419270,94	2195770,64	Картометрический	0,1	-
2765	419269,97	2195803,38	Картометрический	0,1	-
2766	419266,92	2195853,98	Картометрический	0,1	-
2767	419266,18	2195875,37	Картометрический	0,1	-
2768	419265,60	2195881,34	Картометрический	0,1	-
2769	419264,40	2195884,20	Картометрический	0,1	-
2770	419263,83	2195892,38	Картометрический	0,1	-
2771	419264,54	2195894,81	Картометрический	0,1	-
2772	419264,07	2195900,02	Картометрический	0,1	-
2773	419263,52	2195936,93	Картометрический	0,1	-
2774	419263,52	2195944,78	Картометрический	0,1	-
2775	419261,37	2195944,79	Картометрический	0,1	-
2776	419261,46	2195950,63	Картометрический	0,1	-
2777	419261,74	2195966,06	Картометрический	0,1	-
2778	419261,82	2195970,05	Картометрический	0,1	-
2779	419262,55	2195995,97	Картометрический	0,1	-
2780	419264,03	2195995,98	Картометрический	0,1	-
2781	419264,36	2196007,26	Картометрический	0,1	-
2782	419267,18	2196038,33	Картометрический	0,1	-
2783	419271,52	2196079,57	Картометрический	0,1	-
2784	419272,27	2196085,06	Картометрический	0,1	-
2785	419271,20	2196085,27	Картометрический	0,1	-
2786	419271,86	2196091,40	Картометрический	0,1	-
2787	419272,02	2196092,45	Картометрический	0,1	-
2788	419275,06	2196110,34	Картометрический	0,1	-
2789	419276,26	2196110,85	Картометрический	0,1	-
2790	419276,41	2196111,85	Картометрический	0,1	-
2791	419278,49	2196116,99	Картометрический	0,1	-
2792	419279,31	2196122,74	Картометрический	0,1	-
2793	419279,00	2196130,69	Картометрический	0,1	-
2794	419286,60	2196185,72	Картометрический	0,1	-
2795	419294,54	2196243,98	Картометрический	0,1	-

Раздел 2					
Сведения о местоположении границ объекта					
1. Система координат МСК-47 зона 2					
2. Сведения о характерных точках границ объекта					
Обозначение характерных точек границ	Координаты, м		Метод определения координат характерной точки	Средняя квадратическая погрешность положения характерной точки (Mt), м	Описание обозначения точки на местности (при наличии)
	X	Y			
1	2	3	4	5	6
2796	419296,09	2196277,12	Картометрический	0,1	-
2797	419295,13	2196317,26	Картометрический	0,1	-
2798	419291,61	2196369,32	Картометрический	0,1	-
2799	419288,68	2196430,30	Картометрический	0,1	-
2800	419288,40	2196456,10	Картометрический	0,1	-
2801	419288,70	2196459,92	Картометрический	0,1	-
2802	419289,01	2196463,93	Картометрический	0,1	-
2803	419292,03	2196464,31	Картометрический	0,1	-
2682	419411,89	2196469,90	Картометрический	0,1	-
2804	418609,37	2199492,33	Картометрический	0,1	-
2805	418624,53	2199470,55	Картометрический	0,1	-
2806	418630,78	2199441,95	Картометрический	0,1	-
2807	418637,94	2199411,65	Картометрический	0,1	-
2808	418640,91	2199357,61	Картометрический	0,1	-
2809	418644,07	2199176,15	Картометрический	0,1	-
2810	418708,08	2199209,50	Картометрический	0,1	-
2811	418716,24	2199182,73	Картометрический	0,1	-
2812	418715,78	2199164,69	Картометрический	0,1	-
2813	418713,28	2199067,84	Картометрический	0,1	-
2814	418725,54	2199074,28	Картометрический	0,1	-
2815	418771,89	2198978,85	Картометрический	0,1	-
2816	419027,53	2199098,20	Картометрический	0,1	-
2817	419029,54	2199092,03	Картометрический	0,1	-
2818	419035,06	2199078,35	Картометрический	0,1	-
2819	419080,24	2198822,63	Картометрический	0,1	-
2820	419083,46	2198805,38	Картометрический	0,1	-
2821	419094,80	2198726,85	Картометрический	0,1	-
2822	419078,99	2198721,86	Картометрический	0,1	-
2823	418971,08	2198693,28	Картометрический	0,1	-
2824	419008,20	2198625,94	Картометрический	0,1	-
2825	419003,21	2198597,28	Картометрический	0,1	-
2826	419003,09	2198596,58	Картометрический	0,1	-
2827	419003,09	2198596,56	Картометрический	0,1	-
2828	419000,89	2198583,94	Картометрический	0,1	-
2829	419000,78	2198583,11	Картометрический	0,1	-
2830	419005,91	2198562,62	Картометрический	0,1	-
2831	419009,05	2198550,07	Картометрический	0,1	-
2832	419016,40	2198506,40	Картометрический	0,1	-

Раздел 2					
Сведения о местоположении границ объекта					
1. Система координат МСК-47 зона 2					
2. Сведения о характерных точках границ объекта					
Обозначение характерных точек границ	Координаты, м		Метод определения координат характерной точки	Средняя квадратическая погрешность положения характерной точки (Mt), м	Описание обозначения точки на местности (при наличии)
	X	Y			
1	2	3	4	5	6
2833	419020,42	2198482,49	Картометрический	0,1	-
2834	419023,23	2198465,81	Картометрический	0,1	-
2835	419030,78	2198467,17	Картометрический	0,1	-
2836	419038,99	2198468,66	Картометрический	0,1	-
2837	419048,22	2198449,59	Картометрический	0,1	-
2838	419048,26	2198449,55	Картометрический	0,1	-
2839	419038,26	2198432,93	Картометрический	0,1	-
2840	419036,43	2198420,63	Картометрический	0,1	-
2841	419036,43	2198420,62	Картометрический	0,1	-
2842	419036,42	2198420,58	Картометрический	0,1	-
2843	419042,92	2198402,20	Картометрический	0,1	-
2844	419056,86	2198390,09	Картометрический	0,1	-
2845	419069,23	2198389,62	Картометрический	0,1	-
2846	419084,85	2198398,11	Картометрический	0,1	-
2847	419147,08	2198449,88	Картометрический	0,1	-
2848	419173,16	2198489,37	Картометрический	0,1	-
2849	419190,85	2198565,15	Картометрический	0,1	-
2850	419192,34	2198571,54	Картометрический	0,1	-
2851	419276,33	2198724,40	Картометрический	0,1	-
2852	419276,31	2198724,47	Картометрический	0,1	-
2853	419276,32	2198724,49	Картометрический	0,1	-
2854	419292,74	2198727,34	Картометрический	0,1	-
2855	419324,94	2198740,23	Картометрический	0,1	-
2856	419328,59	2198734,88	Картометрический	0,1	-
2857	419327,25	2198684,90	Картометрический	0,1	-
2858	419364,10	2198645,77	Картометрический	0,1	-
2859	419359,97	2198545,86	Картометрический	0,1	-
2860	419378,76	2198543,10	Картометрический	0,1	-
2861	419378,77	2198543,10	Картометрический	0,1	-
2862	419378,88	2198543,07	Картометрический	0,1	-
2863	419378,18	2198521,65	Картометрический	0,1	-
2864	419352,63	2198531,03	Картометрический	0,1	-
2865	419345,30	2198528,00	Картометрический	0,1	-
2866	419344,37	2198525,14	Картометрический	0,1	-
2867	419344,27	2198524,83	Картометрический	0,1	-
2868	419308,48	2198415,17	Картометрический	0,1	-
2869	419272,89	2198282,28	Картометрический	0,1	-
2870	419267,19	2198246,86	Картометрический	0,1	-

Раздел 2					
Сведения о местоположении границ объекта					
1. Система координат МСК-47 зона 2					
2. Сведения о характерных точках границ объекта					
Обозначение характерных точек границ	Координаты, м		Метод определения координат характерной точки	Средняя квадратическая погрешность положения характерной точки (Mt), м	Описание обозначения точки на местности (при наличии)
	X	Y			
1	2	3	4	5	6
2871	419260,59	2198203,11	Картометрический	0,1	-
2872	419258,49	2198192,03	Картометрический	0,1	-
2873	419256,11	2198182,19	Картометрический	0,1	-
2874	419254,65	2198172,01	Картометрический	0,1	-
2875	419255,54	2198163,39	Картометрический	0,1	-
2876	419261,86	2198143,86	Картометрический	0,1	-
2877	419268,31	2198124,65	Картометрический	0,1	-
2878	419282,69	2198098,75	Картометрический	0,1	-
2879	419296,04	2198080,31	Картометрический	0,1	-
2880	419241,58	2198049,20	Картометрический	0,1	-
2881	419240,36	2198050,89	Картометрический	0,1	-
2882	419210,81	2198082,06	Картометрический	0,1	-
2883	419206,36	2198083,03	Картометрический	0,1	-
2884	419193,20	2198097,35	Картометрический	0,1	-
2885	419158,57	2198128,63	Картометрический	0,1	-
2886	419153,51	2198133,75	Картометрический	0,1	-
2887	419142,34	2198138,49	Картометрический	0,1	-
2888	419129,14	2198141,81	Картометрический	0,1	-
2889	419110,64	2198144,72	Картометрический	0,1	-
2890	419079,01	2198150,12	Картометрический	0,1	-
2891	419061,29	2198153,25	Картометрический	0,1	-
2892	419052,44	2198156,61	Картометрический	0,1	-
2893	419033,82	2198166,35	Картометрический	0,1	-
2894	419023,18	2198173,80	Картометрический	0,1	-
2895	419001,69	2198191,19	Картометрический	0,1	-
2896	418916,99	2198262,68	Картометрический	0,1	-
2897	418820,96	2198341,92	Картометрический	0,1	-
2898	418768,11	2198389,59	Картометрический	0,1	-
2899	418701,98	2198457,14	Картометрический	0,1	-
2900	418677,00	2198486,03	Картометрический	0,1	-
2901	418667,03	2198499,99	Картометрический	0,1	-
2902	418664,23	2198504,66	Картометрический	0,1	-
2903	418664,12	2198504,59	Картометрический	0,1	-
2904	418655,58	2198519,08	Картометрический	0,1	-
2905	418646,40	2198540,09	Картометрический	0,1	-
2906	418602,69	2198653,32	Картометрический	0,1	-
2907	418584,06	2198699,94	Картометрический	0,1	-
2908	418570,50	2198729,40	Картометрический	0,1	-

Раздел 2					
Сведения о местоположении границ объекта					
1. Система координат МСК-47 зона 2					
2. Сведения о характерных точках границ объекта					
Обозначение характерных точек границ	Координаты, м		Метод определения координат характерной точки	Средняя квадратическая погрешность положения характерной точки (Mt), м	Описание обозначения точки на местности (при наличии)
	X	Y			
1	2	3	4	5	6
2909	418556,96	2198750,93	Картометрический	0,1	-
2910	418536,36	2198783,41	Картометрический	0,1	-
2911	418528,55	2198792,44	Картометрический	0,1	-
2912	418518,72	2198805,48	Картометрический	0,1	-
2913	418501,31	2198828,59	Картометрический	0,1	-
2914	418496,22	2198833,14	Картометрический	0,1	-
2915	418485,85	2198844,68	Картометрический	0,1	-
2916	418485,62	2198845,21	Картометрический	0,1	-
2917	418465,31	2198866,45	Картометрический	0,1	-
2918	418452,22	2198879,21	Картометрический	0,1	-
2919	418430,71	2198902,41	Картометрический	0,1	-
2920	418422,14	2198911,66	Картометрический	0,1	-
2921	418420,21	2198923,01	Картометрический	0,1	-
2922	418420,62	2198926,70	Картометрический	0,1	-
2923	418436,40	2198956,26	Картометрический	0,1	-
2924	418442,09	2198964,12	Картометрический	0,1	-
2925	418448,20	2198972,53	Картометрический	0,1	-
2926	418458,46	2198960,20	Картометрический	0,1	-
2927	418471,45	2198975,88	Картометрический	0,1	-
2928	418474,47	2198985,24	Картометрический	0,1	-
2929	418471,00	2198987,85	Картометрический	0,1	-
2930	418462,63	2198994,45	Картометрический	0,1	-
2931	418462,32	2198995,27	Картометрический	0,1	-
2932	418460,74	2198999,44	Картометрический	0,1	-
2933	418470,50	2199015,65	Картометрический	0,1	-
2934	418476,26	2199023,70	Картометрический	0,1	-
2935	418477,78	2199026,22	Картометрический	0,1	-
2936	418478,42	2199027,25	Картометрический	0,1	-
2937	418478,55	2199027,41	Картометрический	0,1	-
2938	418491,95	2199046,51	Картометрический	0,1	-
2939	418505,01	2199065,13	Картометрический	0,1	-
2940	418507,67	2199065,89	Картометрический	0,1	-
2941	418509,67	2199071,12	Картометрический	0,1	-
2942	418512,01	2199078,34	Картометрический	0,1	-
2943	418561,53	2199040,34	Картометрический	0,1	-
2944	418601,03	2199004,62	Картометрический	0,1	-
2945	418607,22	2199009,99	Картометрический	0,1	-
2946	418596,59	2199022,02	Картометрический	0,1	-

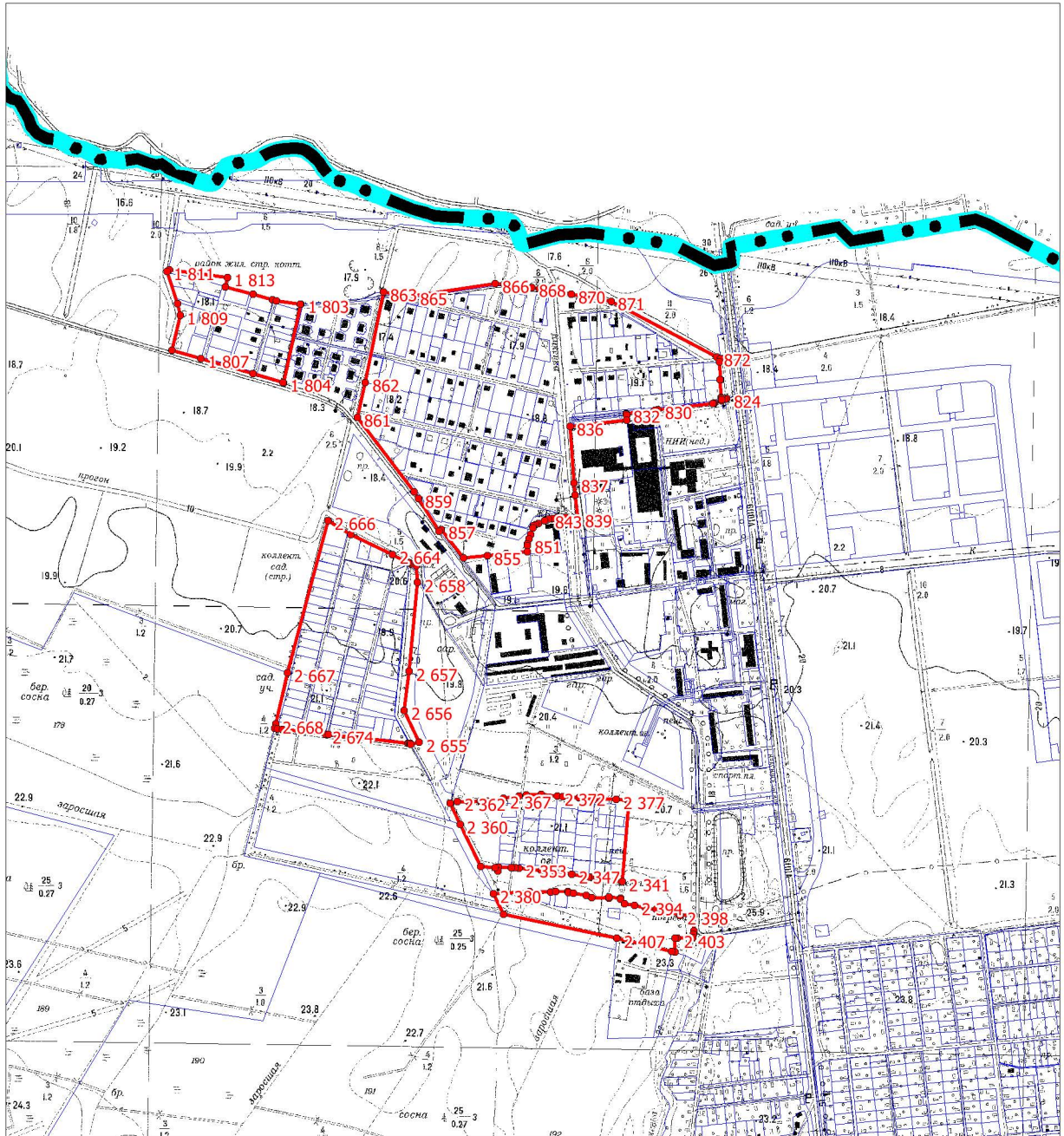
Раздел 2					
Сведения о местоположении границ объекта					
1. Система координат МСК-47 зона 2					
2. Сведения о характерных точках границ объекта					
Обозначение характерных точек границ	Координаты, м		Метод определения координат характерной точки	Средняя квадратическая погрешность положения характерной точки (Mt), м	Описание обозначения точки на местности (при наличии)
	X	Y			
1	2	3	4	5	6
2947	418598,98	2199024,94	Картометрический	0,1	-
2948	418613,49	2199031,74	Картометрический	0,1	-
2949	418627,74	2199037,14	Картометрический	0,1	-
2950	418639,91	2199051,93	Картометрический	0,1	-
2951	418653,23	2199068,11	Картометрический	0,1	-
2952	418629,20	2199088,87	Картометрический	0,1	-
2953	418593,51	2199119,71	Картометрический	0,1	-
2954	418588,54	2199120,42	Картометрический	0,1	-
2955	418583,27	2199120,98	Картометрический	0,1	-
2956	418579,87	2199120,43	Картометрический	0,1	-
2957	418577,05	2199120,19	Картометрический	0,1	-
2958	418564,53	2199120,83	Картометрический	0,1	-
2959	418561,40	2199117,96	Картометрический	0,1	-
2960	418560,95	2199117,73	Картометрический	0,1	-
2961	418560,10	2199117,98	Картометрический	0,1	-
2962	418552,38	2199108,46	Картометрический	0,1	-
2963	418549,17	2199101,05	Картометрический	0,1	-
2964	418548,47	2199088,18	Картометрический	0,1	-
2965	418552,16	2199084,72	Картометрический	0,1	-
2966	418551,10	2199082,99	Картометрический	0,1	-
2967	418512,17	2199091,77	Картометрический	0,1	-
2968	418515,24	2199120,23	Картометрический	0,1	-
2969	418515,85	2199126,80	Картометрический	0,1	-
2970	418515,97	2199128,22	Картометрический	0,1	-
2971	418517,48	2199138,38	Картометрический	0,1	-
2972	418517,96	2199142,10	Картометрический	0,1	-
2973	418522,18	2199140,98	Картометрический	0,1	-
2974	418524,28	2199160,39	Картометрический	0,1	-
2975	418525,03	2199167,40	Картометрический	0,1	-
2976	418531,88	2199231,44	Картометрический	0,1	-
2977	418528,56	2199231,71	Картометрический	0,1	-
2978	418533,13	2199276,09	Картометрический	0,1	-
2979	418537,47	2199309,06	Картометрический	0,1	-
2980	418538,25	2199316,85	Картометрический	0,1	-
2981	418538,10	2199321,27	Картометрический	0,1	-
2982	418539,31	2199331,52	Картометрический	0,1	-
2983	418540,85	2199348,43	Картометрический	0,1	-
2984	418541,08	2199348,99	Картометрический	0,1	-

Раздел 2					
Сведения о местоположении границ объекта					
1. Система координат МСК-47 зона 2					
2. Сведения о характерных точках границ объекта					
Обозначение характерных точек границ	Координаты, м		Метод определения координат характерной точки	Средняя квадратическая погрешность положения характерной точки (Mt), м	Описание обозначения точки на местности (при наличии)
	X	Y			
1	2	3	4	5	6
2985	418541,24	2199355,39	Картометрический	0,1	-
2986	418542,41	2199377,86	Картометрический	0,1	-
2987	418542,35	2199386,23	Картометрический	0,1	-
2988	418545,07	2199386,38	Картометрический	0,1	-
2989	418545,36	2199406,32	Картометрический	0,1	-
2990	418543,98	2199406,24	Картометрический	0,1	-
2991	418543,64	2199426,93	Картометрический	0,1	-
2992	418544,71	2199427,21	Картометрический	0,1	-
2993	418539,38	2199445,51	Картометрический	0,1	-
2994	418534,69	2199453,99	Картометрический	0,1	-
2995	418537,10	2199454,91	Картометрический	0,1	-
2996	418541,69	2199454,43	Картометрический	0,1	-
2997	418547,32	2199457,42	Картометрический	0,1	-
2998	418589,81	2199480,02	Картометрический	0,1	-
2804	418609,37	2199492,33	Картометрический	0,1	-
2999	418750,92	2198957,10	Картометрический	0,1	-
3000	418756,95	2198930,65	Картометрический	0,1	-
3001	418770,66	2198875,35	Картометрический	0,1	-
3002	418749,85	2198868,26	Картометрический	0,1	-
3003	418734,89	2198860,77	Картометрический	0,1	-
3004	418713,07	2198854,33	Картометрический	0,1	-
3005	418711,77	2198856,22	Картометрический	0,1	-
3006	418691,15	2198849,02	Картометрический	0,1	-
3007	418673,02	2198835,94	Картометрический	0,1	-
3008	418658,39	2198823,92	Картометрический	0,1	-
3009	418647,93	2198811,62	Картометрический	0,1	-
3010	418646,77	2198756,31	Картометрический	0,1	-
3011	418648,43	2198745,05	Картометрический	0,1	-
3012	418647,54	2198738,79	Картометрический	0,1	-
3013	418644,80	2198734,10	Картометрический	0,1	-
3014	418651,54	2198699,90	Картометрический	0,1	-
3015	418655,31	2198696,25	Картометрический	0,1	-
3016	418657,22	2198689,00	Картометрический	0,1	-
3017	418701,03	2198700,53	Картометрический	0,1	-
3018	418789,06	2198723,26	Картометрический	0,1	-
3019	418795,36	2198724,89	Картометрический	0,1	-
3020	418813,16	2198655,76	Картометрический	0,1	-
3021	418676,02	2198622,18	Картометрический	0,1	-

Раздел 2					
Сведения о местоположении границ объекта					
1. Система координат МСК-47 зона 2					
2. Сведения о характерных точках границ объекта					
Обозначение характерных точек границ	Координаты, м		Метод определения координат характерной точки	Средняя квадратическая погрешность положения характерной точки (Mt), м	Описание обозначения точки на местности (при наличии)
	X	Y			
<i>1</i>	<i>2</i>	<i>3</i>	<i>4</i>	<i>5</i>	<i>6</i>
3022	418663,65	2198666,10	Картометрический	0,1	-
3023	418659,77	2198664,39	Картометрический	0,1	-
3024	418648,14	2198661,40	Картометрический	0,1	-
3025	418639,34	2198658,67	Картометрический	0,1	-
3026	418629,91	2198655,89	Картометрический	0,1	-
3027	418622,27	2198653,86	Картометрический	0,1	-
3028	418612,21	2198697,49	Картометрический	0,1	-
3029	418601,82	2198722,89	Картометрический	0,1	-
3030	418603,88	2198733,51	Картометрический	0,1	-
3031	418600,14	2198743,27	Картометрический	0,1	-
3032	418592,17	2198740,28	Картометрический	0,1	-
3033	418589,63	2198746,68	Картометрический	0,1	-
3034	418604,07	2198764,60	Картометрический	0,1	-
3035	418593,76	2198789,99	Картометрический	0,1	-
3036	418602,75	2198797,14	Картометрический	0,1	-
3037	418595,34	2198807,99	Картометрический	0,1	-
3038	418604,60	2198818,04	Картометрический	0,1	-
3039	418598,25	2198827,30	Картометрический	0,1	-
3040	418701,77	2198918,25	Картометрический	0,1	-
3041	418701,06	2198925,22	Картометрический	0,1	-
2999	418750,92	2198957,10	Картометрический	0,1	-





3. Сведения о характерных точках части (частей) границ объекта					
Обозначение характерных точек границ	Координаты, м		Метод определения координат характерной точки	Средняя квадратическая погрешность положения характерной точки (Mt), м	Описание обозначения точки на местности (при наличии)
	X	Y			
<i>1</i>	<i>2</i>	<i>3</i>	<i>4</i>	<i>5</i>	<i>6</i>
-	-	-	-	-	-

План границ объекта



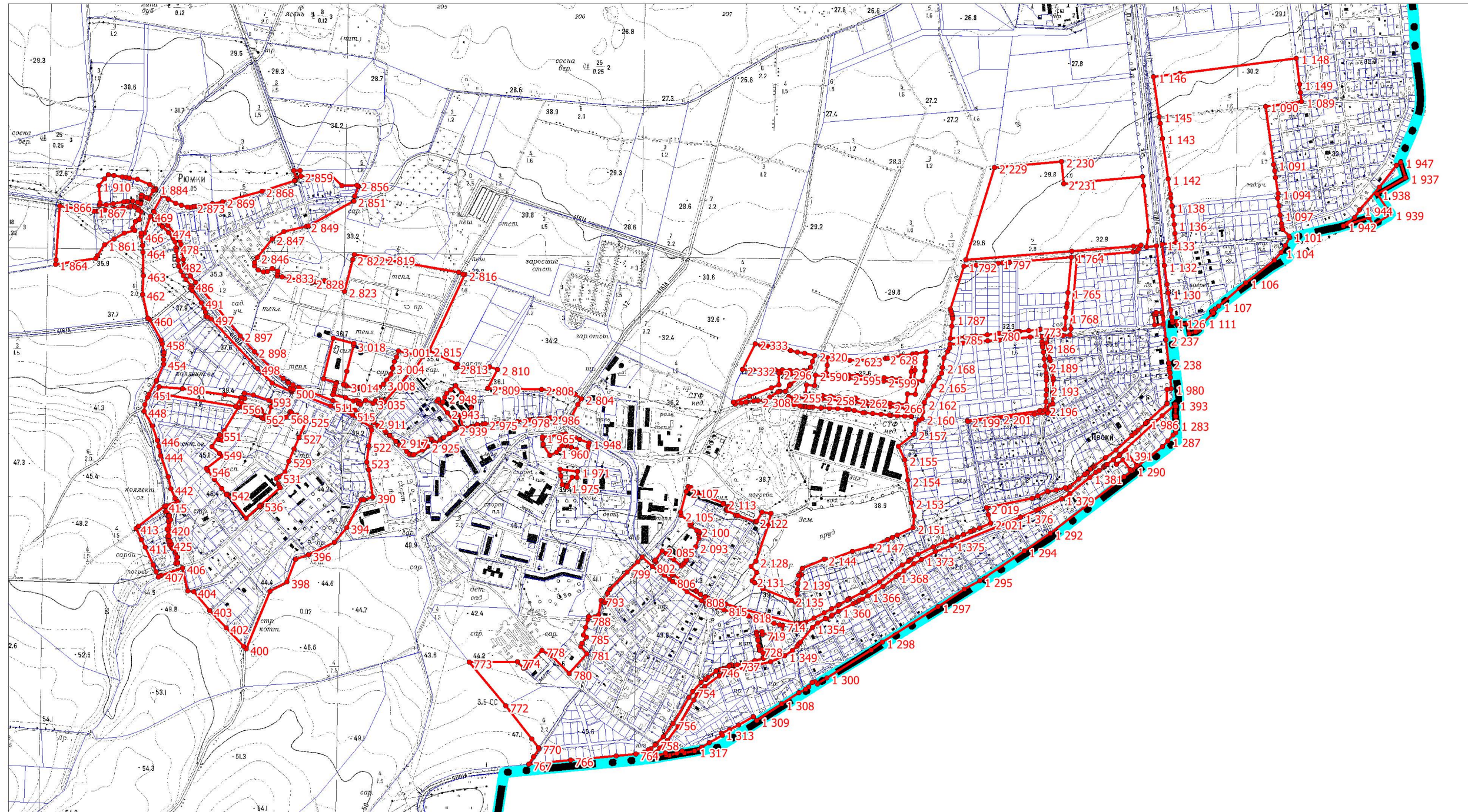
Масштаб 1:15 000

Используемые условные знаки и обозначения

-  граница городского поселения
-  граница объекта
-  границы земельных участков, учтенных в Едином государственном реестре недвижимости
-  1
характерные точки границы объекта





Подпись _____ Дата " _____ " _____ Г.

Место для оттиска печати (при наличии) лица, составившего описание местоположения границ объекта



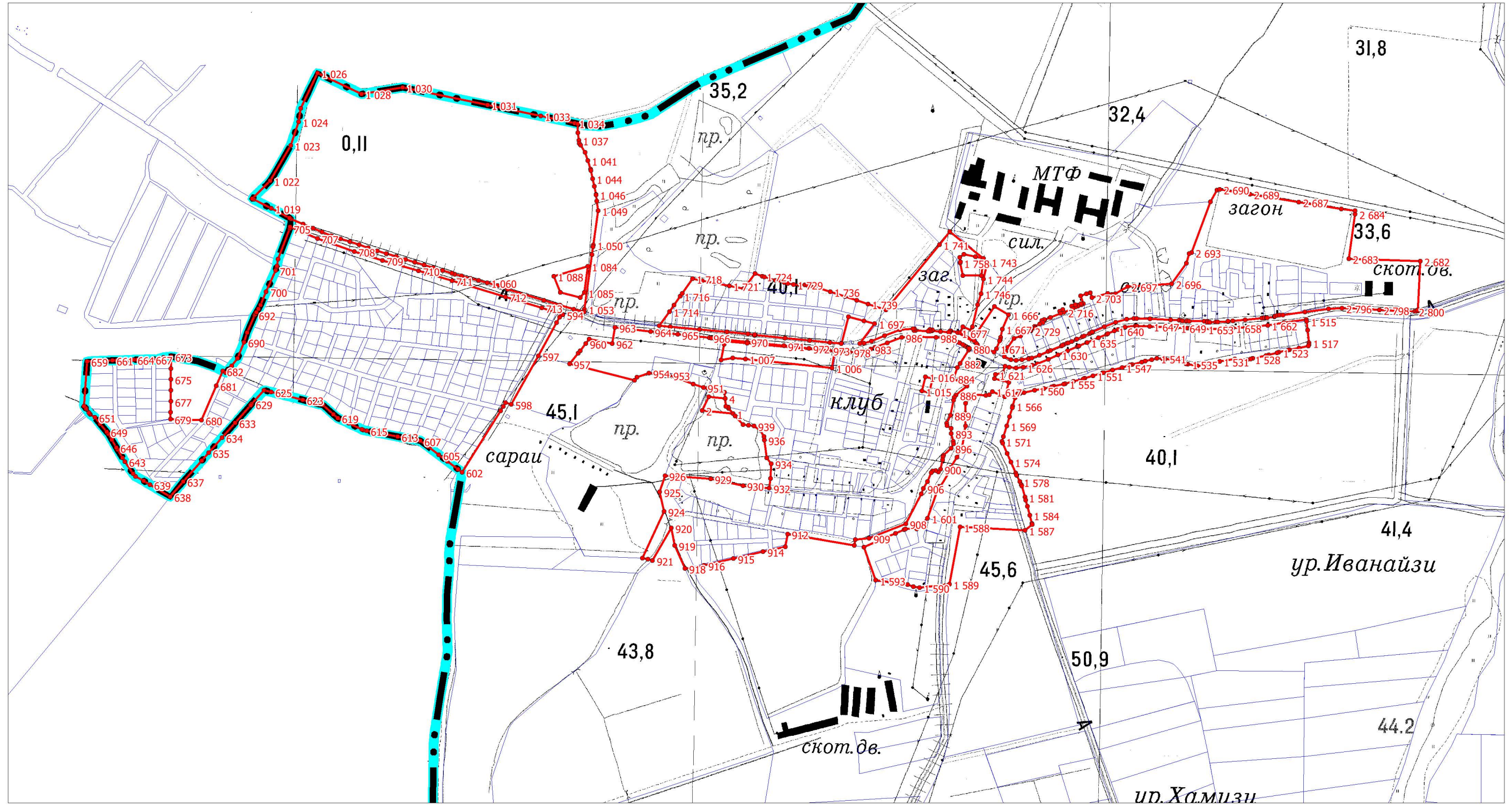
Масштаб 1:15000

Используемые условные знаки и обозначения

-  граница городского поселения
-  граница объекта
-  границы земельных участков, учтенных в Едином государственном реестре недвижимости
-  1 характерные точки границы объекта

Подпись _____ Дата " ____ " _____ г.

Место для оттиска печати (при наличии) лица,
составившего описание местоположения границ объекта



Масштаб 1:10000

Используемые условные знаки и обозначения

граница городского поселения

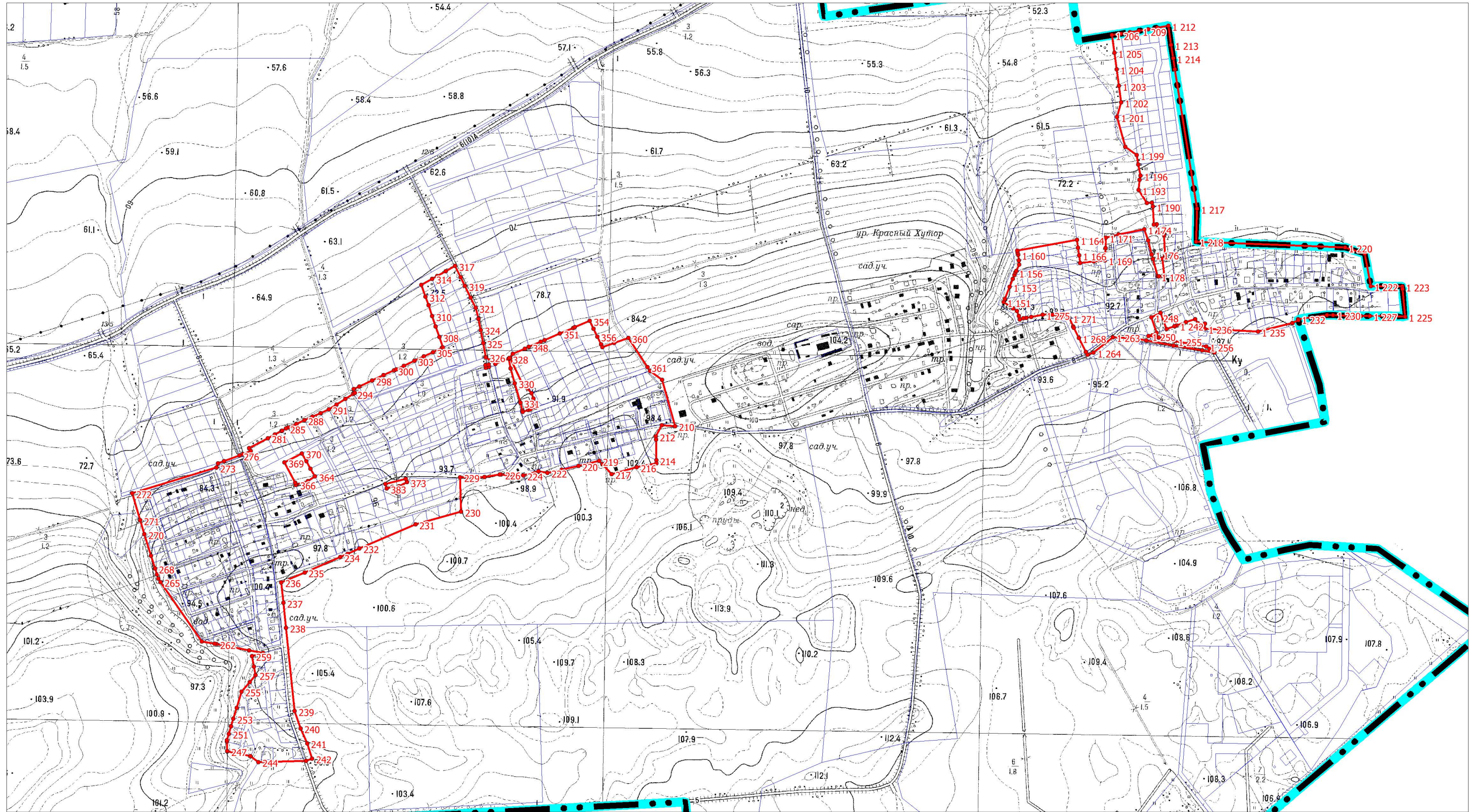
граница объекта

границы земельных участков, учтенных в Едином государственном реестре недвижимости

1 характерные точки границы объекта





Подпись _____ Дата " ____ " _____ г.

Место для оттиска печати (при наличии) лица,
составившего описание местоположения границ объекта



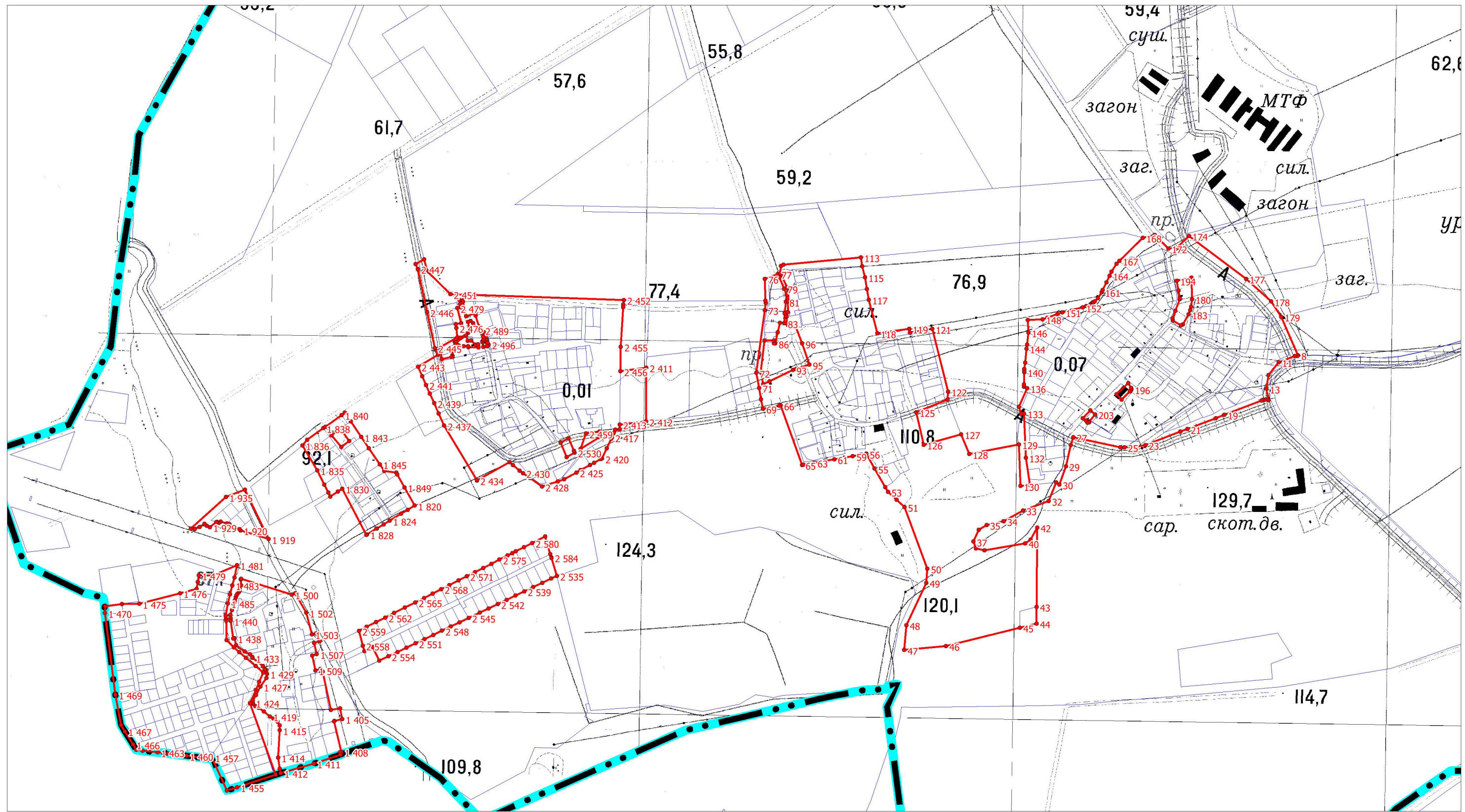
Масштаб 1:10000

Используемые условные знаки и обозначения

-  граница городского поселения
-  граница объекта
-  границы земельных участков, учтенных в Едином государственном реестре недвижимости
-  1 характерные точки границы объекта

Подпись _____ Дата " ____ " _____ г.

Место для оттиска печати (при наличии) лица,
составившего описание местоположения границ объекта



Используемые условные знаки и обозначения

Масштаб 1:10000

граница городского поселения

граница объекта

границы земельных участков, учтенных в Едином государственном реестре недвижимости

1 характерные точки границы объекта

Подпись _____ Дата " ____ " _____ г.

Место для оттиска печати (при наличии) лица,
составившего описание местоположения границ объекта