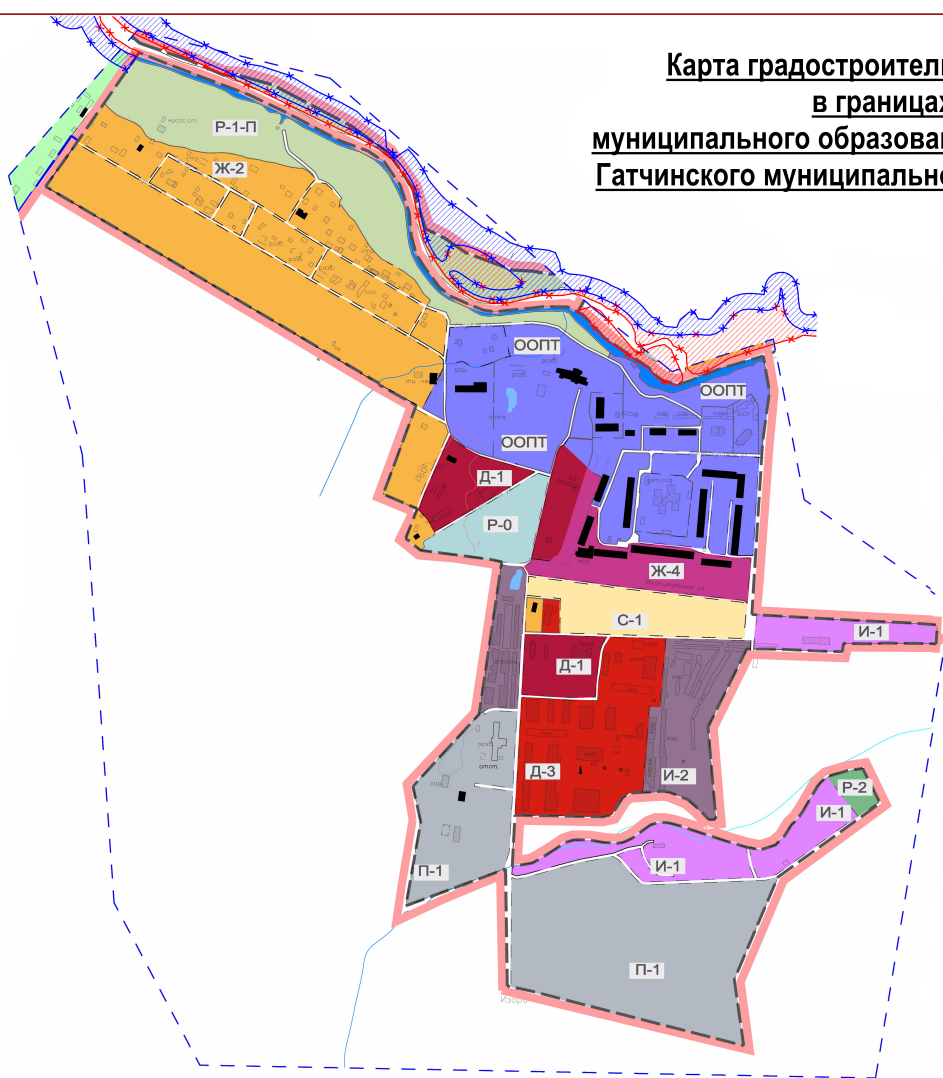


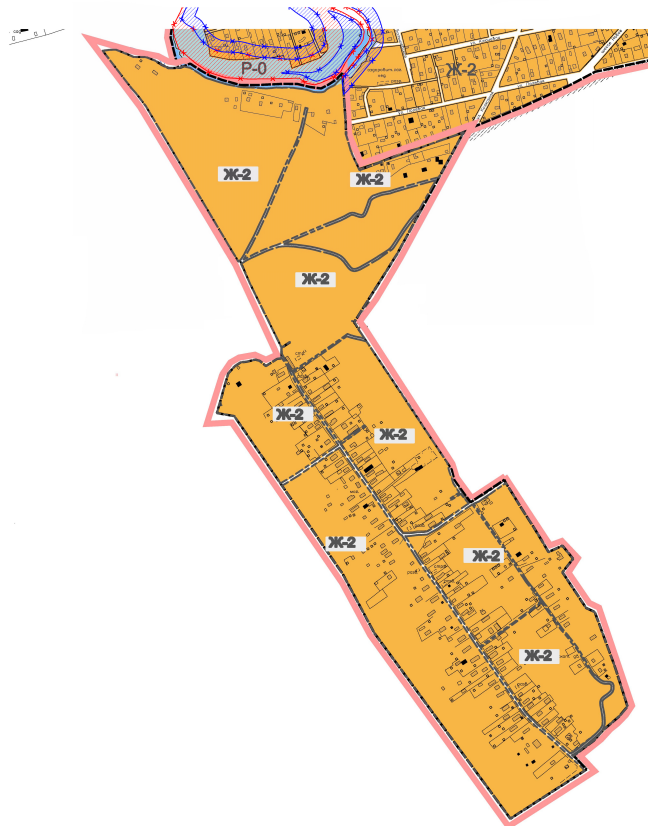
**Карта градостроительного зонирования территории
в границах деревни Белогорка
муниципального образования «Сиверское городское поселение
Гатчинского муниципального района Ленинградской области»**

Условные обозначения



Границы	
	деревни Белогорка
	территориальных зон
Территориальные зоны	
	С-1 Зона крестьянских (фермерских) хозяйств
	Ж-2 Зона застройки индивидуальными жилыми домами
	Ж-4 Зона смешанной жилой застройки
	Д-1 Зона застройки объектами делового, общественного и коммерческого назначения
	Д-3 Научно-исследовательская и научно-производственная зона
	И-1 Зона размещения складских и инженерных объектов
	И-2 Зона размещения объектов транспортной инфраструктуры
	П-1 Зона застройки производственными предприятиями V класса санитарной опасности
	ООПТ Зона особо охраняемой природной территории
	А-1 Зона акваторий рек, прудов
	ТУ Зона улично-дорожной сети
	Р-0 Зона пляжей или спортивных комплексов и сооружений
	Р-2 Зона скверов, парков
	Р-1-П Зона лесов, береговых полос общего пользования
Зоны с особыми условиями использования территорий	
	Зона затопления
	Зона подтопления

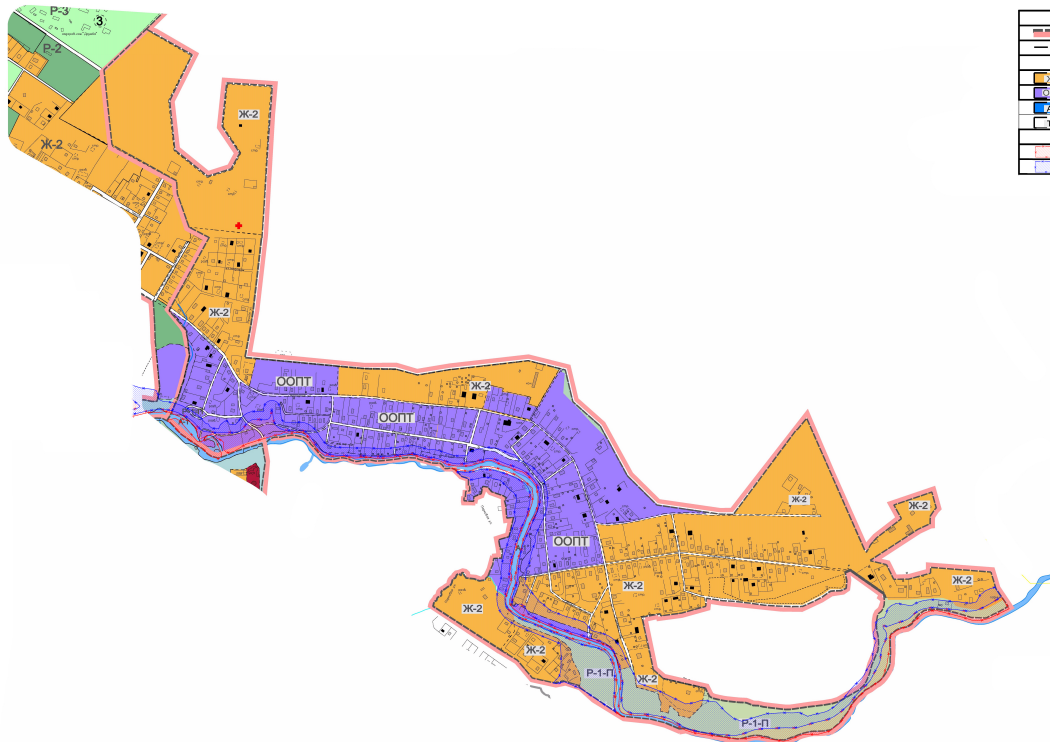
Карта градостроительного зонирования территории
в границах деревни Большево
муниципального образования «Сиверское городское поселение
Гатчинского муниципального района Ленинградской области»



Условные обозначения

Границы	
	деревни Большево
	территориальных зон
Территориальные зоны	
	Ж-2 Зона застройки индивидуальными жилыми домами
	Зона уличной дорожной сети
Зоны с особыми условиями использования территорий	
	Зона затопления
	Зона подтопления

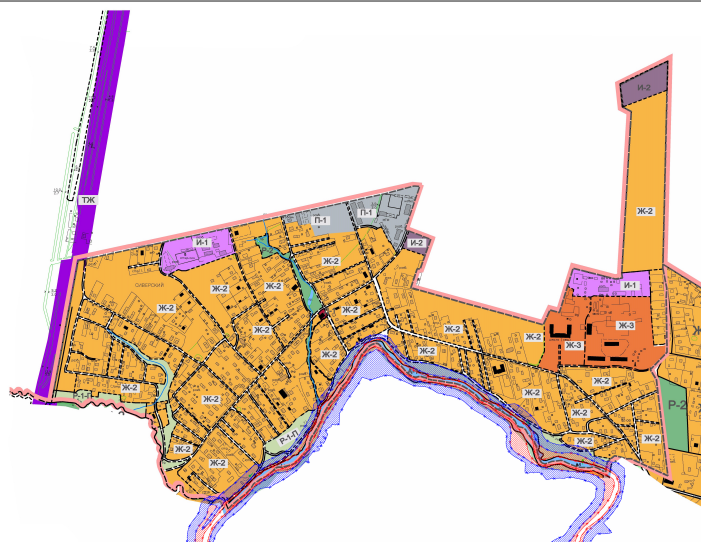
**Карта градостроительного зонирования территории
в границах деревни Новосиверская
муниципального образования «Сиверское городское поселение
Гатчинского муниципального района Ленинградской области»**



Условные обозначения

Границы	
	границы Новосиверская
	территориальные зоны
Территориальные зоны	
	Зона застройки индивидуальных жилых домов
	Зона особо охраняемой природной территории
	Зона автостроительных, гаражей
	Зона улиц-дорожной сети
	Зоны с особыми условиями использования территорий
	Зона заповедия
	Зона подтопления

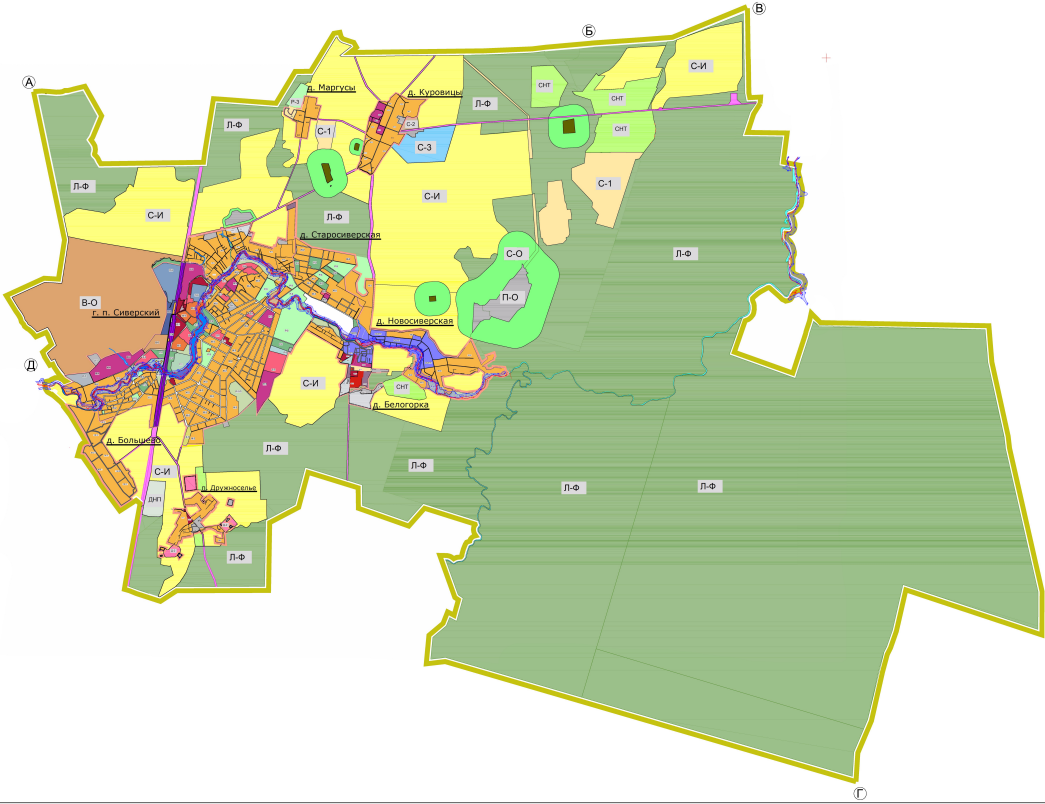
**Карта градостроительного зонирования территории
в границах деревни Старосиверская
муниципального образования «Сиверское городское поселение
Гатчинского муниципального района Ленинградской области»**



Условные обозначения

Границы	
	границы деревни Старосиверская
	территориальных зон
Территориальные зоны	
	Ж-2 зона застройки индивидуального жилищного строительства
	Ж-3 зона застройки многоквартирными (3-4 этажи) и многоквартирными (до 5 этажей) жилыми домами
	И-1 зона застройки объектами делового, общественного и коммерческого назначения
	И-2 зона размещения складских и инвентарных объектов
	И-3 зона размещения объектов транспортной инфраструктуры
	П-1 зона застройки производственных предприятий V класса санитарной опасности
	Л-1 зона лесов, береговых полос общего пользования
	Л-2 зона севера, парка
	Л-3 зона автострад, рек, прудов
	Л-4 зона размещения объектов железнодорожного транспорта
	Л-5 зона улично-дворовой сети
	Л-6 зона улично-дворовой сети
Зоны с особыми условиями использования территорий	
	зона подтопления
	зона затопления
	зона затопления

Карта градостроительного зонирования территории муниципального образования «Сиверское городское поселение Гатчинского муниципального района Ленинградской области»



	Границы Сиверского городского поселения
	Проектируемые границы населенных пунктов, входящих в состав Сиверского городского поселения
	Смежные административно-территориальные образования для Сиверского городского поселения
	с/п.к. до Б
	Кабановское сельское поселение
	Сиверское сельское поселение
	с/п.к. до Г
	Вырское городское поселение
	с/п.к. до Д
	Друженинское городское поселение
	с/п.к. до А
	Рудавицкое сельское поселение
	Граница территориальных зон

























Территориальные зоны	
	Зона для размещения объектов
	Зона для размещения объектов складского назначения
	Зона для размещения объектов складского назначения
	Зона для размещения объектов складского назначения
	Зона для размещения объектов складского назначения
	Зона для размещения объектов складского назначения
	Зона для размещения объектов складского назначения
	Зона для размещения объектов складского назначения
	Зона для размещения объектов складского назначения
	Зона для размещения объектов складского назначения
	Зона для размещения объектов складского назначения
	Зона для размещения объектов складского назначения
	Зона для размещения объектов складского назначения
	Зона для размещения объектов складского назначения
	Зона для размещения объектов складского назначения

Зоны с особыми условиями использования территорий

	Зона охраны
	Зона охраны
	Зона охраны

ПРИМЕЧАНИЕ:
Зона охраны населенных пунктов не на карте градостроительного зонирования населенных пунктов.

Условные обозначения

Границы	
	Граница городского поселка Сиверский
	Граница территориальной зоны
Территориальные зоны	
	Ж-2 Зона застройки индивидуальными/блокированными домами
	Ж-3 Зона застройки малоэтажными (3-5 эт.) жилыми домами
	Ж-4 Зона смешанной жилой застройки
	Д-1 Зона размещения объектов делового, общественного и коммерческого назначения
	Д-2 Зона размещения объектов образования и здравоохранения
	И-1 Зона размещения складских и инженерных объектов
	ТЖ Зона железной дороги
	А-1 Зона акваторий рек, прудов
	П-1 Зона размещения промышленных объектов 5 класса санитарной опасности
	П-2 Зона размещения промышленных объектов 4 класса санитарной опасности
	П-3 Зона размещения промышленных объектов 3 класса санитарной опасности
	Р-0 Зона размещения пляжей или спортивных комплексов и сооружений
	Р-1 Зона лесов
	Р-1-П Зона размещения лесов, береговых полос водных объектов общего пользования
	Р-2 Зона размещения озеров, гарсов
	Р-3 Зона размещения объектов отдыха и туризма
	К-1 Зона размещения клубов и озеров памяти
	ООПТ Зона особо охраняемых природных объектов
	ТУ Улично-дорожная сеть
	В-0 Зона размещения военных объектов
Зоны с особыми условиями использования территорий	
	Зона затопления
	Зона подтопления

**Карта градостроительного зонирования территории
в границах городского поселка Сиверский
муниципального образования «Сиверское городское поселение
Гатчинского муниципального района Ленинградской области»**

