



КОМИТЕТ ГРАДОСТРОИТЕЛЬНОЙ ПОЛИТИКИ
ЛЕНИНГРАДСКОЙ ОБЛАСТИ

ПРИКАЗ

от 22 сентября 2021 года № 124

**О внесении изменений в правила землепользования и застройки
муниципального образования «Город Выборг» Выборгского района
Ленинградской области**

В соответствии со статьями 32 и 33 Градостроительного кодекса Российской Федерации, пунктом 1 части 2 статьи 1 областного закона от 7 июля 2014 года № 45-оз «О перераспределении полномочий в области градостроительной деятельности между органами государственной власти Ленинградской области и органами местного самоуправления Ленинградской области», пунктом 2.13 Положения о Комитете градостроительной политики Ленинградской области, утвержденного постановлением Правительства Ленинградской области от 9 сентября 2019 года № 421, приказываю:

внести в правила землепользования и застройки муниципального образования «Город Выборг» Выборгского района Ленинградской области, утвержденные решением совета депутатов муниципального образования «Выборгское городское поселение» Выборгского района Ленинградской области от 23.12.2009 № 27 (с изменениями), изменения согласно приложению к настоящему приказу.

Председатель комитета

И.Я.Кулаков

Приложение
к приказу Комитета
градостроительной политики
Ленинградской области
от 22 сентября 2021 года № 124

Изменения в правила землепользования и застройки
муниципального образования «Город Выборг»
Выборгского района Ленинградской области

1. Пункт 1 статьи 45.3. «Вспомогательные виды разрешенного использования земельных участков и объектов капитального строительства» изложить в следующей редакции:

«1. Для всех видов объектов с основными и условно разрешенными видами использования вспомогательные виды разрешенного использования применяются в отношении объектов, технологически связанных с объектами, имеющими основной и условно разрешенный вид использования или обеспечивающих их безопасность в соответствии с нормативно-техническими документами, в том числе виды разрешенного использования в соответствии с таблицей 45.3.1.

Таблица 45.3.1

№ п/п	Наименование вида разрешенного использования	Код вида разрешенного использования
1	Улично-дорожная сеть	12.0.1
2	Предоставление коммунальных услуг	3.1.1
3	Хранение автотранспорта	2.7.1
4	Площадки для занятий спортом	5.1.3
5	Благоустройство территории	12.0.2
6	Магазины	4.4
7	Общественное питание	4.6
8	Бытовое обслуживание	3.3
9	Передвижное жилье	2.4
10	Обеспечение внутреннего правопорядка	8.3

».

2. В статью 45.13.4. внести следующие изменения:

2.1. Абзацы **«ТЕРРИТОРИАЛЬНАЯ ЗОНА ТЖ-1 ЗОНА ЗАСТРОЙКИ МАЛОЭТАЖНЫМИ ЖИЛЫМИ ДОМАМИ**

Зона предназначена для размещения низкоплотной малоэтажной застройки, допускается размещение объектов социального и культурно - бытового обслуживания населения, преимущественно местного значения, иных объектов согласно градостроительным регламентам.» исключить.

2.2. Абзац **«Территориальная подзона ТЖ-1-1. Градостроительный регламент жилой зоны индивидуальных (одноквартирных) отдельно стоящих жилых домов, с включением объектов социально-культурного и коммунально-бытового назначения, связанных с проживанием граждан, а также объектов инженерной инфраструктуры (виды разрешенного использования и предельные параметры).»** изложить в следующей редакции:

«Территориальная зона ТЖ-1-1. Градостроительный регламент зоны индивидуальных (одноквартирных) отдельно стоящих жилых домов, с включением объектов социально-культурного и коммунально-бытового

назначения, связанных с проживанием граждан, а также объектов инженерной инфраструктуры»

2.3. Пункт 2 градостроительного регламента зоны индивидуальных (одноквартирных) отдельно стоящих жилых домов, с включением объектов социально-культурного и коммунально-бытового назначения, связанных с проживанием граждан, а также объектов инженерной инфраструктуры изложить в следующей редакции:

«2. Основные и условно разрешенные виды использования земельных участков и объектов капитального строительства.

Основные виды разрешенного использования земельных участков и объектов капитального строительства устанавливаются в соответствии с таблицей 45.13.4.1.

Таблица 45.13.4.1

№ п/п	Наименование вида разрешенного использования	Код вида разрешенного использования
1	Для индивидуального жилищного строительства	2.1
2	Бытовое обслуживание (*) (**)	3.3
3	Дошкольное, начальное и среднее общее образование (*)	3.5.1
4	Амбулаторно-поликлиническое обслуживание (*) (**)	3.4.1
5	Административные здания организаций, обеспечивающих предоставление коммунальных услуг (*) (**)	3.1.2
6	Магазины (*) (**)	4.4
7	Общественное питание (*) (**)	4.6
8	Амбулаторное ветеринарное обслуживание (*) (**)	3.10.1
9	Обеспечение занятий спортом в помещениях (*) (**)	5.1.2
10	Объекты культурно-досуговой деятельности (*) (**)	3.6.1
11	Оказание социальной помощи населению (*) (**)	3.2.2
12	Обеспечение внутреннего правопорядка (*)	8.3
13	Банковская и страховая деятельность (*) (**)	4.5
14	Оказание услуг связи (*) (**)	3.2.3
15	Земельные участки (территории) общего пользования	12.0
16	Предоставление коммунальных услуг	3.1.1

Условно разрешенные виды использования земельных участков и объектов капитального строительства устанавливаются в соответствии с таблицей 45.13.4.2.

Таблица 45.13.4.2

№ п/п	Наименование вида разрешенного использования	Код вида разрешенного использования
1	Ведение садоводства	13.2
2	Хранение автотранспорта (*)	2.7.1
3	Осуществление религиозных обрядов (*)	3.7.1

№ п/п	Наименование вида разрешенного использования	Код вида разрешенного использования
4	Государственное управление (*)	3.8.1
5	Деловое управление (*)	4.1
6	Развлекательные мероприятия (*)	4.8.1
7	Заправка транспортных средств (*)	4.9.1.1

».

2.4. Абзац **«Территориальная подзона ТЖ-1-2. Градостроительный регламент жилой зоны индивидуальных (одноквартирных) отдельно стоящих жилых домов, с включением объектов социально-культурного и коммунально-бытового назначения, связанных с проживанием граждан, а также объектов инженерной инфраструктуры (виды разрешенного использования и предельные параметры).»** изложить в следующей редакции:

«Территориальная зона ТЖ-1-2. Градостроительный регламент зоны индивидуальных (одноквартирных) отдельно стоящих жилых домов, с включением объектов социально-культурного и коммунально-бытового назначения, связанных с проживанием граждан, а также объектов инженерной инфраструктуры»

2.5. Пункт 2 градостроительного регламента зоны индивидуальных (одноквартирных) отдельно стоящих жилых домов, с включением объектов социально-культурного и коммунально-бытового назначения, связанных с проживанием граждан, а также объектов инженерной инфраструктуры изложить в следующей редакции:

«2. Основные и условно разрешенные виды использования земельных участков и объектов капитального строительства.

Основные виды разрешенного использования земельных участков и объектов капитального строительства устанавливаются в соответствии с таблицей 45.13.4.3.

Таблица 45.13.4.3

№ п/п	Наименование вида разрешенного использования	Код вида разрешенного использования
1	Для индивидуального жилищного строительства	2.1
2	Оказание социальной помощи населению (*) (**)	3.2.2
3	Бытовое обслуживание (*) (**)	3.3
4	Дошкольное, начальное и среднее общее образование (*)	3.5.1
5	Амбулаторно-поликлиническое обслуживание (*) (**)	3.4.1
6	Административные здания организаций, обеспечивающих предоставление коммунальных услуг (*) (**)	3.1.2
7	Магазины (*) (**)	4.4

8	Общественное питание (*) (**)	4.6
9	Амбулаторное ветеринарное обслуживание (*) (**)	3.10.1
10	Обеспечение занятий спортом в помещениях (*) (**)	5.1.2
11	Объекты культурно-досуговой деятельности (*) (**)	3.6.1
12	Обеспечение внутреннего правопорядка (*)	8.3
13	Банковская и страховая деятельность (*) (**)	4.5
14	Оказание услуг связи (*) (**)	3.2.3
15	Земельные участки (территории) общего пользования	12.0
16	Предоставление коммунальных услуг	3.1.1

Условно разрешенные виды использования земельных участков и объектов капитального строительства устанавливаются в соответствии с таблицей 45.13.4.4.

Таблица 45.13.4.4

№ п/п	Наименование вида разрешенного использования	Код вида разрешенного использования
1	Блокированная жилая застройка	2.3
2	Хранение автотранспорта (*)	2.7.1
3	Осуществление религиозных обрядов (*)	3.7.1
4	Государственное управление (*)	3.8.1
5	Деловое управление (*)	4.1
6	Развлекательные мероприятия (*)	4.8.1
7	Заправка транспортных средств (*)	4.9.1.1

».

2.6. Абзац «Территориальная зона ТЖ-1-3. Градостроительный регламент жилой зоны жилых домов (отдельно стоящих и (или) блокированных), с включением объектов социально-культурного и коммунально-бытового назначения, связанных с проживанием граждан, а также объектов инженерной инфраструктуры (виды разрешенного использования и предельные параметры).» изложить в следующей редакции:

«Территориальная зона ТЖ-1-3. Градостроительный регламент зоны жилых домов (отдельно стоящих и (или) блокированных), с включением объектов социально-культурного и коммунально-бытового назначения, связанных с проживанием граждан, а также объектов инженерной инфраструктуры»

2.7. Пункт 2 Градостроительного регламента зоны жилых домов (отдельно стоящих и (или) блокированных), с включением объектов социально-культурного и коммунально-бытового назначения, связанных с проживанием граждан, а также объектов инженерной инфраструктуры изложить в следующей редакции:

«2. Основные и условно разрешенные виды использования земельных участков и объектов капитального строительства.

Основные виды разрешенного использования земельных участков и объектов капитального строительства устанавливаются в соответствии с таблицей 45.13.4.5.

Таблица 45.13.4.5

№ п/п	Наименование вида разрешенного использования	Код вида разрешенного использования
1	Для индивидуального жилищного строительства	2.1
2	Блокированная жилая застройка	2.3
3	Бытовое обслуживание (*)	3.3
4	Амбулаторно-поликлиническое обслуживание (*)	3.4.1
5	Административные здания организаций, обеспечивающих предоставление коммунальных услуг (*) (**)	3.1.2
6	Оказание социальной помощи населению (*)	3.2.2
7	Магазины (*) (**)	4.4
8	Общественное питание (*) (**)	4.6
9	Обеспечение занятий спортом в помещениях (*)	5.1.2
10	Объекты культурно-досуговой деятельности (*) (**)	3.6.1
11	Банковская и страховая деятельность (*) (**)	4.5
12	Оказание услуг связи (*) (**)	3.2.3
13	Земельные участки (территории) общего пользования	12.0
14	Обеспечение внутреннего правопорядка (*)	8.3
15	Предоставление коммунальных услуг	3.1.1

Условно разрешенные виды использования земельных участков и объектов капитального строительства устанавливаются в соответствии с таблицей 45.13.4.6.

Таблица 45.13.4.6

№ п/п	Наименование вида разрешенного использования	Код вида разрешенного использования
1	Малоэтажная многоквартирная жилая застройка	2.1.1
2	Дошкольное, начальное и среднее общее образование (*)	3.5.1
3	Хранение автотранспорта (*)	2.7.1
4	Осуществление религиозных обрядов (*)	3.7.1
5	Амбулаторное ветеринарное обслуживание (*)	3.10.1
6	Государственное управление (*)	3.8.1
7	Деловое управление (*)	4.1
8	Развлекательные мероприятия (*)	4.8.1
9	Заправка транспортных средств (*)	4.9.1.1

».

2.8. Абзац «Территориальная подзона ТЖ-1-4. Градостроительный регламент жилой зоны многоквартирных жилых домов малой этажности, с включением объектов социально-культурного и коммунально-бытового

назначения, связанных с прож... ом граждан, а также объектов инженерной инфраструктуры (виды разрешенного использования и предельные параметры)» изложить в следующей редакции:

«Территориальная зона ТЖ-1-4. Градостроительный регламент зоны многоквартирных жилых домов малой этажности, с включением объектов социально-культурного и коммунально-бытового назначения, связанных с проживанием граждан, а также объектов инженерной инфраструктуры».

2.9. Пункт 2 Градостроительного регламента зоны многоквартирных жилых домов малой этажности, с включением объектов социально-культурного и коммунально-бытового назначения, связанных с проживанием граждан, а также объектов инженерной инфраструктуры изложить в следующей редакции:

«2. Основные и условно разрешенные виды использования земельных участков и объектов капитального строительства.

Основные виды разрешенного использования земельных участков и объектов капитального строительства устанавливаются в соответствии с таблицей 45.13.4.7.

Таблица 45.13.4.7

№ п/п	Наименование вида разрешенного использования	Код вида разрешенного использования
1	Малоэтажная многоквартирная жилая застройка	2.1.1
2	Бытовое обслуживание (*)	3.3
3	Дошкольное, начальное и среднее общее образование	3.5.1
4	Амбулаторно-поликлиническое обслуживание (*)	3.4.1
5	Оказание социальной помощи населению (*)	3.2.2
6	Административные здания организаций, обеспечивающих предоставление коммунальных услуг (**)	3.1.2
7	Магазины (*) (**)	4.4
8	Общественное питание (*) (**)	4.6
9	Амбулаторное ветеринарное обслуживание (*)	3.10.1
10	Обеспечение занятий спортом в помещениях	5.1.2
11	Объекты культурно-досуговой деятельности (*)	3.6.1
12	Обеспечение внутреннего правопорядка	8.3
13	Государственное управление (**)	3.8.1
14	Банковская и страховая деятельность (*) (**)	4.5
15	Оказание услуг связи (*) (**)	3.2.3
16	Земельные участки (территории) общего пользования	12.0
17	Обслуживание перевозок пассажиров (*) (**)	7.2.2
18	Предоставление коммунальных услуг	3.1.1

Условно разрешенные виды использования земельных участков и объектов капитального строительства устанавливаются в соответствии с таблицей 45.13.4.8.

Таблица 45.13.4.8

№ п/п	Наименование вида разрешенного использования	Код вида разрешенного использования
1	Блокированная жилая застройка	2.3
2	Осуществление религиозных обрядов (*)	3.7.1
3	Стационарное медицинское обслуживание (*)	3.4.2
4	Хранение автотранспорта	2.7.1
5	Медицинские организации особого назначения (*)	3.4.3
6	Гостиничное обслуживание (*)	4.7
7	Деловое управление (*)	4.1
8	Развлекательные мероприятия (*)	4.8.1
9	Заправка транспортных средств (*)	4.9.1.1
10	Стоянки транспорта общего пользования (*)	7.2.3

».

2.10. Абзац «**ТЕРРИТОРИАЛЬНАЯ ЗОНА ТЖ-2 ЗОНА ЗАСТРОЙКИ СРЕДНЕЭТАЖНЫМИ ЖИЛЫМИ ДОМАМИ**» исключить.

2.11. Абзац «Территориальная зона ТЖ-2. Градостроительный регламент жилой зоны среднеэтажных многоквартирных жилых домов, с включением объектов социально-культурного и коммунально-бытового назначения, связанных с проживанием граждан, а также объектов инженерной инфраструктуры (виды разрешенного использования и предельные параметры)» изложить в следующей редакции:

«Территориальная зона ТЖ-2. Градостроительный регламент зоны среднеэтажных многоквартирных жилых домов, с включением объектов социально-культурного и коммунально-бытового назначения, связанных с проживанием граждан, а также объектов инженерной инфраструктуры».

2.12. Пункт 2 градостроительного регламента зоны среднеэтажных многоквартирных жилых домов, с включением объектов социально-культурного и коммунально-бытового назначения, связанных с проживанием граждан, а также объектов инженерной инфраструктуры изложить в следующей редакции:

«2. Основные и условно разрешенные виды использования земельных участков и объектов капитального строительства.

Основные виды разрешенного использования земельных участков и объектов капитального строительства устанавливаются в соответствии с таблицей 45.13.4.9.

Таблица 45.13.4.9

№ п/п	Наименование вида разрешенного использования	Код вида разрешенного использования
1	Малоэтажная многоквартирная жилая застройка	2.1.1
2	Среднеэтажная жилая застройка	2.5

№ п/п	Наименование вида разрешенного использования	Код вида разрешенного использования
3	Бытовое обслуживание (*)	3.3
4	Дошкольное, начальное и среднее общее образование	3.5.1
5	Амбулаторно-поликлиническое обслуживание (*)	3.4.1
6	Оказание социальной помощи населению (*)	3.2.2
7	Общественное питание (*) (**)	4.6
8	Административные здания организаций, обеспечивающих предоставление коммунальных услуг (**)	3.1.2
9	Магазины (*) (**)	4.4
10	Амбулаторное ветеринарное обслуживание (*)	3.10.1
11	Обеспечение занятий спортом в помещениях	5.1.2
12	Объекты культурно-досуговой деятельности (*)	3.6.1
13	Обеспечение внутреннего правопорядка	8.3
14	Государственное управление (**)	3.8.1
15	Банковская и страховая деятельность (*) (**)	4.5
16	Оказание услуг связи (*) (**)	3.2.3
17	Земельные участки (территории) общего пользования	12.0
18	Обслуживание перевозок пассажиров (*) (**)	7.2.2
19	Предоставление коммунальных услуг	3.1.1

Условно разрешенные виды использования земельных участков и объектов капитального строительства устанавливаются в соответствии с таблицей 45.13.4.10.

Таблица 45.13.4.10

№ п/п	Наименование вида разрешенного использования	Код вида разрешенного использования
1	Хранение автотранспорта	2.7.1
2	Стационарное медицинское обслуживание (*)	3.4.2
3	Осуществление религиозных обрядов (*)	3.7.1
4	Медицинские организации особого назначения (*)	3.4.3
5	Гостиничное обслуживание (*)	4.7
6	Деловое управление (*)	4.1
7	Развлекательные мероприятия (*)	4.8.1
8	Заправка транспортных средств (*)	4.9.1.1
9	Стоянки транспорта общего пользования (*)	7.2.3

».

2.13. Абзац «ТЖ-3 ЗОНА ЗАСТРОЙКИ МНОГОЭТАЖНЫМИ ЖИЛЫМИ ДОМАМИ» исключить.

2.14. Абзац «Территориальная зона ТЖ-3. Градостроительный регламент жилой зоны многоквартирных жилых домов этажностью до 9 этажей, с включением объектов социально-культурного и коммунально-бытового назначения, связанных с проживанием граждан, а также объектов инженерной инфраструктуры (виды разрешенного использования и предельные параметры)» изложить в следующей редакции:

«Территориальная зона ТЖ-3. Градостроительный регламент зоны многоквартирных жилых домов этажностью до 9 этажей, с включением объектов социально-культурного и коммунально-бытового назначения, связанных с проживанием граждан, а также объектов инженерной инфраструктуры».

2.15. Пункт 2 градостроительного регламента зоны многоквартирных жилых домов этажностью до 9 этажей, с включением объектов социально-культурного и коммунально-бытового назначения, связанных с проживанием граждан, а также объектов инженерной инфраструктуры изложить в следующей редакции:

«2. Основные и условно разрешенные виды использования земельных участков и объектов капитального строительства.

Основные виды разрешенного использования земельных участков и объектов капитального строительства устанавливаются в соответствии с таблицей 45.13.4.11.

Таблица 45.13.4.11

№ п/п	Наименование вида разрешенного использования	Код вида разрешенного использования
1	Среднеэтажная жилая застройка	2.5
2	Многоэтажная жилая застройка (высотная застройка)	2.6
3	Бытовое обслуживание (*)	3.3
4	Дошкольное, начальное и среднее общее образование	3.5.1
5	Амбулаторно-поликлиническое обслуживание (*)	3.4.1
6	Оказание социальной помощи населению (*)	3.2.2
7	Административные здания организаций, обеспечивающих предоставление коммунальных услуг (**)	3.1.2
8	Магазины (*) (**)	4.4
9	Общественное питание (*) (**)	4.6
10	Амбулаторное ветеринарное обслуживание (*)	3.10.1
11	Обеспечение занятий спортом в помещениях	5.1.2
12	Объекты культурно-досуговой деятельности (*)	3.6.1
13	Обеспечение внутреннего правопорядка	8.3
14	Государственное управление (**)	3.8.1
15	Банковская и страховая деятельность (*) (**)	4.5
16	Оказание услуг связи (*) (**)	3.2.3
17	Земельные участки (территории) общего пользования	12.0
18	Обслуживание перевозок пассажиров (*) (**)	7.2.2

№ п/п	Наименование вида разрешенного использования	Код вида разрешенного использования
19	Предоставление коммунальных услуг	3.1.1

Условно разрешенные виды использования земельных участков и объектов капитального строительства устанавливаются в соответствии с таблицей 45.13.4.12.

Таблица 45.13.4.12

№ п/п	Наименование вида разрешенного использования	Код вида разрешенного использования
1	Стационарное медицинское обслуживание (*)	3.4.2
2	Осуществление религиозных обрядов (*)	3.7.1
3	Хранение автотранспорта	2.7.1
4	Медицинские организации особого назначения (*)	3.4.3
5	Гостиничное обслуживание (*)	4.7
6	Деловое управление (*)	4.1
7	Развлекательные мероприятия (*)	4.8.1
8	Заправка транспортных средств (*)	4.9.1.1
9	Стоянки транспорта общего пользования (*)	7.2.3

».

2.16. Абзацы «МНОГОФУНКЦИОНАЛЬНАЯ ЗОНА С ВКЛЮЧЕНИЕМ ОБЪЕКТОВ ЖИЛОЙ, ОБЩЕСТВЕННО-ДЕЛОВОЙ ЗАСТРОЙКИ И ОБЪЕКТОВ ИНЖЕНЕРНОЙ ИНФРАСТРУКТУРЫ

Параметры общественно-деловой застройки определяются в соответствии со СНиП 2.07.01-89* «Градостроительство. Планировка и застройка городских и сельских поселений», а также другими действующими нормативными документами.» исключить.

2.17. Абзац «Территориальная зона ТЖД-1. Градостроительный регламент многофункциональной зоны среднеэтажных многоквартирных жилых домов, объектов общественно-деловой застройки, расположенных на территории исторически сложившихся районов Выборга, с включением объектов инженерной инфраструктуры (виды разрешенного использования и предельные параметры)» изложить в следующей редакции:

«Территориальная зона ТЖД-1. Градостроительный регламент многофункциональной зоны среднеэтажных многоквартирных жилых домов, объектов общественно-деловой застройки, расположенных на территории исторически сложившихся районов Выборга, с включением объектов инженерной инфраструктуры.»

2.18. Пункт 2 градостроительного регламента многофункциональной зо. среднеэтажных многоквартирных жилых домов, объектов общественно-деловой застройки, расположенных на территории исторически сложившихся районов Выборга, с включением объектов инженерной инфраструктуры изложить в следующей редакции:

«2. Основные и условно разрешенные виды использования земельных участков и объектов капитального строительства.

Основные виды разрешенного использования земельных участков и объектов капитального строительства устанавливаются в соответствии с таблицей 45.13.4.13.

Таблица 45.13.4.13

№ п/п	Наименование вида разрешенного использования	Код вида разрешенного использования
1	Среднеэтажная жилая застройка	2.5
2	Малоэтажная многоквартирная жилая застройка	2.1.1
3	Бытовое обслуживание (*) (**)	3.3
4	Дошкольное, начальное и среднее общее образование	3.5.1
5	Амбулаторно-поликлиническое обслуживание (*) (**)	3.4.1
6	Оказание социальной помощи населению (*) (**)	3.2.2
7	Осуществление религиозных обрядов (*) (**)	3.7.1
8	Хранение автотранспорта (*)	2.7.1
9	Административные здания организаций, обеспечивающих предоставление коммунальных услуг (**)	3.1.2
10	Магазины (*) (**)	4.4
11	Общественное питание (*) (**)	4.6
12	Медицинские организации особого назначения (*) (**)	3.4.3
13	Амбулаторное ветеринарное обслуживание (*) (**)	3.10.1
14	Обеспечение занятий спортом в помещениях	5.1.2
15	Объекты культурно-досуговой деятельности (*) (**)	3.6.1
16	Государственное управление (*) (**)	3.8.1
17	Банковская и страховая деятельность (*) (**)	4.5
18	Гостиничное обслуживание (*) (**)	4.7
19	Деловое управление (*) (**)	4.1
20	Развлекательные мероприятия (*) (**)	4.8.1
21	Оказание услуг связи (*) (**)	3.2.3
22	Земельные участки (территории) общего пользования	12.0
23	Обслуживание перевозок пассажиров (*) (**)	7.2.2
24	Среднее и высшее профессиональное образование (*) (**)	3.5.2
25	Обеспечение спортивно-зрелищных мероприятий (**)	5.1.1
26	Обеспечение внутреннего правопорядка	8.3
27	Обеспечение научной деятельности (*) (**)	3.9
28	Предоставление коммунальных услуг	3.1.1
29	Стоянки транспорта общего пользования (*)	7.2.3

Условно разрешенные виды использования земельных участков и объектов капитального строительства не установлены.».

2.19. Градостроительный регламент многофункциональной зоны среднеэтажных многоквартирных жилых домов, объектов общественно-деловой застройки, расположенных на территории исторически сложившихся районов Выборга, с включением объектов инженерной инфраструктуры дополнить пунктом 7 следующего содержания:

«7. Для вида разрешенного использования «Обеспечение спортивно-зрелищных мероприятий» максимальное количество мест на трибунах – одна тысяча.».

2.20. Абзацы **«ТД-1 ЗОНА ДЕЛОВОГО, ОБЩЕСТВЕННОГО И КОММЕРЧЕСКОГО НАЗНАЧЕНИЯ**

Зона объектов обслуживания населения выделена для создания правовых условий формирования разнообразных объектов городского значения, связанных прежде всего с удовлетворением периодических и эпизодических потребностей населения в обслуживании при соблюдении нижеприведенных видов разрешенного использования недвижимости.» исключить.

2.21. Абзац **«Территориальная зона ТД-1. Градостроительный регламент общественно-деловой зоны объектов многофункциональной общественно-деловой застройки, с включением объектов инженерной инфраструктуры (виды разрешенного использования и предельные параметры)»** изложить в следующей редакции:

«Территориальная зона ТД-1. Градостроительный регламент общественно-деловой зоны объектов многофункциональной общественно-деловой застройки, с включением объектов инженерной инфраструктуры.»

2.22. Пункт 2 градостроительного регламента общественно-деловой зоны объектов многофункциональной общественно-деловой застройки, с включением объектов инженерной инфраструктуры изложить в следующей редакции:

«2. Основные и условно разрешенные виды использования земельных участков и объектов капитального строительства.

Основные виды разрешенного использования земельных участков и объектов капитального строительства устанавливаются в соответствии с таблицей 45.13.4.14.

Таблица 45.13.4.14

№ п/п	Наименование вида разрешенного использования	Код вида разрешенного использования
1	Административные здания организаций, обеспечивающих предоставление коммунальных услуг	3.1.2
2	Магазины	4.4

№ п/п	Наименование вида разрешенного использования	Код вида разрешенного использования
3	Объекты торговли (торговые центры, торгово-развлекательные центры (комплексы))	4.2
4	Общественное питание	4.6
5	Бытовое обслуживание	3.3
6	Дошкольное, начальное и среднее общее образование	3.5.1
7	Среднее и высшее профессиональное образование	3.5.2
8	Амбулаторно-поликлиническое обслуживание	3.4.1
9	Медицинские организации особого назначения	3.4.3
10	Оказание социальной помощи населению	3.2.2
11	Амбулаторное ветеринарное обслуживание	3.10.1
12	Обеспечение занятий спортом в помещениях	5.1.2
13	Обеспечение спортивно-зрелищных мероприятий (**)	5.1.1
14	Объекты культурно-досуговой деятельности	3.6.1
15	Религиозное использование	3.7
16	Государственное управление	3.8.1
17	Обеспечение внутреннего правопорядка	8.3
18	Обеспечение научной деятельности	3.9
19	Банковская и страховая деятельность	4.5
20	Гостиничное обслуживание	4.7
21	Развлекательные мероприятия	4.8.1
22	Деловое управление	4.1
23	Оказание услуг связи	3.2.3
24	Земельные участки (территории) общего пользования	12.0
25	Обслуживание перевозок пассажиров	7.2.2
26	Хранение автотранспорта	2.7.1
27	Стоянки транспорта общего пользования (*)	7.2.3
28	Предоставление коммунальных услуг	3.1.1

Условно разрешенные виды использования земельных участков и объектов капитального строительства устанавливаются в соответствии с таблицей 45.13.4.15.

Таблица 45.13.4.15

№ п/п	Наименование вида разрешенного использования	Код вида разрешенного использования
1	Среднеэтажная жилая застройка	2.5
2	Малоэтажная многоквартирная жилая застройка	2.1.1
3	Стационарное медицинское обслуживание	3.4.2
4	Ремонт автомобилей (*)	4.9.1.4
5	Заправка транспортных средств (*)	4.9.1.1
6	Причалы для маломерных судов	5.4

2.23. Пункт 3 градостроительного регламента общественно-деловой зоны объектов многофункциональной общественно-деловой застройки, с включением объектов инженерной инфраструктуры дополнить абзацем следующего содержания:

«Вид разрешенного использования, отмеченный в градостроительном регламенте общественно-деловой зоны объектов многофункциональной общественно-деловой застройки, с включением объектов инженерной инфраструктуры знаком (**), относится к основным видам разрешенного использования при условии, что максимальное количество мест на трибунах – одна тысяча. В случае, если максимальное количество мест на трибунах превышает одну тысячу мест, то вид разрешенного использования, отмеченный в градостроительном регламенте общественно-деловой зоны объектов многофункциональной общественно-деловой застройки, с включением объектов инженерной инфраструктуры знаком (**), относится к условно разрешенным видам использования».

2.24. Абзац «ТД-2 ЗОНА РАЗМЕЩЕНИЯ ОБЪЕКТОВ СОЦИАЛЬНОГО И КОММУНАЛЬНО-БЫТОВОГО НАЗНАЧЕНИЯ» исключить.

2.25. Абзац «Территориальная зона ТД-2. Градостроительный регламент общественно-деловой зоны размещения объектов социального и коммунально-бытового назначения, с включением объектов инженерной инфраструктуры (виды разрешенного использования и предельные параметры).» изложить в следующей редакции:

«Территориальная зона ТД-2. Градостроительный регламент общественно-деловой зоны размещения объектов социального и коммунально-бытового назначения, с включением объектов инженерной инфраструктуры.».

2.26. Пункт 2 градостроительного регламента общественно-деловой зоны размещения объектов социального и коммунально-бытового назначения, с включением объектов инженерной инфраструктуры изложить в следующей редакции:

«2. Основные и условно разрешенные виды использования земельных участков и объектов капитального строительства.

Основные виды разрешенного использования земельных участков и объектов капитального строительства устанавливаются в соответствии с таблицей 45.13.4.16.

Таблица 45.13.4.16

№ п/п	Наименование вида разрешенного использования	Код вида разрешенного использования
1	Среднее и высшее профессиональное образование	3.5.2
2	Здравоохранение	3.4
3	Медицинские организации особого назначения	3.4.3

№ п/п	Наименование вида разрешенного использования	Код вида разрешенного использования
4	Оказание социальной помощи населению	3.2.2
5	Амбулаторное ветеринарное обслуживание	3.10.1
6	Обеспечение занятий спортом в помещениях	5.1.2
7	Объекты культурно-досуговой деятельности	3.6.1
8	Государственное управление	3.8.1
9	Обеспечение внутреннего правопорядка	8.3
10	Обеспечение научной деятельности	3.9
11	Магазины	4.4
12	Банковская и страховая деятельность	4.5
13	Оказание услуг связи	3.2.3
14	Земельные участки (территории) общего пользования	12.0
15	Хранение автотранспорта	2.7.1
16	Стоянки транспорта общего пользования	7.2.3
17	Предоставление коммунальных услуг	3.1.1

Условно разрешенные виды использования земельных участков и объектов капитального строительства устанавливаются в соответствии с таблицей 45.13.4.17.

Таблица 45.13.4.17

№ п/п	Наименование вида разрешенного использования	Код вида разрешенного использования
1	Малоэтажная многоквартирная жилая застройка	2.1.1
2	Общественное питание	4.6
3	Бытовое обслуживание	3.3
4	Площадки для занятий спортом	5.1.3
5	Осуществление религиозных обрядов	3.7.1
6	Гостиничное обслуживание	4.7
7	Заправка транспортных средств (*)	4.9.1.1
8	Причалы для маломерных судов	5.4

».

2.27. Абзацы «ТД-3 ЗОНА ОБСЛУЖИВАНИЯ ОБЪЕКТОВ, НЕОБХОДИМЫХ ДЛЯ ОСУЩЕСТВЛЕНИЯ ПРОИЗВОДСТВЕННОЙ И ПРЕДПРИНИМАТЕЛЬСКОЙ ДЕЯТЕЛЬНОСТИ

Зона обслуживания объектов, необходимых для осуществления производственной и предпринимательской деятельности, предназначена для размещения производственно-деловых объектов при соблюдении нижеприведенных видов разрешенного использования земельных участков и объектов капитального строительства.» исключить.

2.28. Абзац **«Территориальная зона ТД-3. Градостроительный регламент многофункциональной зоны объектов, необходимых для осуществления производственной и предпринимательской деятельности (виды разрешенного использования и предельные параметры)»** изложить в следующей редакции:

«Территориальная зона ТД-3. Градостроительный регламент многофункциональной зоны объектов, необходимых для осуществления производственной и предпринимательской деятельности».

2.29. Пункт 2 градостроительного регламента многофункциональной зоны объектов, необходимых для осуществления производственной и предпринимательской деятельности изложить в следующей редакции:

«2. Основные и условно разрешенные виды использования земельных участков и объектов капитального строительства.

Основные виды разрешенного использования земельных участков и объектов капитального строительства устанавливаются в соответствии с таблицей 45.13.4.18.

Таблица 45.13.4.18

№ п/п	Наименование вида разрешенного использования	Код вида разрешенного использования
1	Магазины	4.4
2	Объекты торговли (торговые центры, торгово-развлекательные центры (комплексы))	4.2
3	Обеспечение внутреннего правопорядка	8.3
4	Обеспечение научной деятельности	3.9
5	Деловое управление	4.1
6	Банковская и страховая деятельность	4.5
7	Выставочно-ярмарочная деятельность	4.10
8	Общественное питание	4.6
9	Земельные участки (территории) общего пользования	12.0
10	Ремонт автомобилей	4.9.1.4
11	Предоставление коммунальных услуг	3.1.1

Условно разрешенные виды использования земельных участков и объектов капитального строительства устанавливаются в соответствии с таблицей 45.13.4.19.

Таблица 45.13.4.19

№ п/п	Наименование вида разрешенного использования	Код вида разрешенного использования
1	Производственная деятельность	6.0
2	Склады	6.9
3	Бытовое обслуживание	3.3
4	Среднее и высшее профессиональное образование	3.5.2
5	Амбулаторно-поликлиническое обслуживание	3.4.1

№ п/п	Наименование вида разрешенного использования	Код вида разрешенного использования
6	Ветеринарное обслуживание	3.10
7	Обеспечение занятий спортом в помещениях	5.1.2
8	Обеспечение спортивно-зрелищных мероприятий	5.1.1
9	Парки культуры и отдыха	3.6.2
10	Осуществление религиозных обрядов	3.7.1
11	Государственное управление	3.8.1
12	Гостиничное обслуживание	4.7
13	Оказание услуг связи	3.2.3
14	Железнодорожные пути	7.1.1
15	Размещение автомобильных дорог	7.2.1
16	Трубопроводный транспорт	7.5
17	Заправка транспортных средств	4.9.1.1
18	Размещение гаражей для собственных нужд	2.7.2
19	Хранение автотранспорта	2.7.1
20	Стоянки транспорта общего пользования	7.2.3
21	Причалы для маломерных судов	5.4

».

2.30. Градостроительный регламент многофункциональной зоны объектов, необходимых для осуществления производственной и предпринимательской деятельности дополнить пунктом 7 следующего содержания:

«7. Для вида разрешенного использования «Обеспечение спортивно-зрелищных мероприятий» максимальное количество мест на трибунах – одна тысяча.».

2.31. Абзацы «ТП-1 ЗОНА ПРОИЗВОДСТВЕННО-КОММУНАЛЬНЫХ ОБЪЕКТОВ I КЛАССА ОПАСНОСТИ

Зона предназначена для размещения производственно-коммунальных объектов I класса опасности и ниже, иных объектов в соответствии с нижеприведенными видами использования земельных участков и объектов капитального строительства.» исключить.

2.32. Абзац «Территориальная зона ТП-1. Градостроительный регламент многофункциональной зоны объектов производственного, складского назначения, инженерной инфраструктуры I класса опасности, а также объектов общественно-деловой застройки (виды разрешенного использования и предельные параметры)» изложить в следующей редакции:

«Территориальная зона ТП-1. Градостроительный регламент многофункциональной зоны объектов производственного, складского

назначения, инженерной инфраструктуры I класса опасности, а также объектов общественно-деловой застройки».

2.33. Пункт 2 градостроительного регламента многофункциональной зоны объектов производственного, складского назначения, инженерной инфраструктуры I класса опасности, а также объектов общественно-деловой застройки изложить в следующей редакции:

«2. Основные и условно разрешенные виды использования земельных участков и объектов капитального строительства.

Основные виды разрешенного использования земельных участков и объектов капитального строительства устанавливаются в соответствии с таблицей 45.13.4.20.

Таблица 45.13.4.20

№ п/п	Наименование вида разрешенного использования	Код вида разрешенного использования
1	Производственная деятельность	6.0
2	Склады	6.9
3	Обеспечение внутреннего правопорядка	8.3
4	Благоустройство территории	12.0.1
5	Ремонт автомобилей	4.9.1.4
6	Предоставление коммунальных услуг	3.1.1

Условно разрешенные виды использования земельных участков и объектов капитального строительства устанавливаются в соответствии с таблицей 45.13.4.21.

Таблица 45.13.4.21

№ п/п	Наименование вида разрешенного использования	Код вида разрешенного использования
1	Общежития	3.2.4
2	Магазины	4.4
3	Объекты торговли (торговые центры, торгово-развлекательные центры (комплексы))	4.2
4	Ветеринарное обслуживание	3.10
5	Деловое управление	4.1
6	Оказание услуг связи	3.2.3
7	Связь	6.8
8	Обеспечение обороны и безопасности	8.0
9	Специальная деятельность	12.2
10	Размещение автомобильных дорог	7.2.1
11	Железнодорожные пути	7.1.1
12	Трубопроводный транспорт	7.5
13	Заправка транспортных средств	4.9.1.1
14	Стоянки транспорта общего пользования	7.2.3

№ п/п	Наименование вида разрешенного использования	Код вида разрешенного использования
15	Размещение гаражей для собственных нужд	2.7.2
16	Хранение автотранспорта	2.7.1
17	Причалы для маломерных судов	5.4

».

2.34. Абзацы «ТП-2 ПРОИЗВОДСТВЕННАЯ ЗОНА С РАЗМЕЩЕНИЕМ ОБЪЕКТОВ II КЛАССА ОПАСНОСТИ

Зона предназначена для размещения производственно-коммунальных объектов II класса опасности и ниже, иных объектов, в соответствии с нижеприведенными видами использования недвижимости» исключить.

2.35. Абзац «Территориальная зона ТП-2. Градостроительный регламент многофункциональной зоны объектов производственного, складского назначения, инженерной инфраструктуры II класса опасности, а также объектов общественно-деловой застройки (виды разрешенного использования и предельные параметры)» изложить в следующей редакции:

«Территориальная зона ТП-2. Градостроительный регламент многофункциональной зоны объектов производственного, складского назначения, инженерной инфраструктуры II класса опасности, а также объектов общественно-деловой застройки».

2.36. Пункт 2 градостроительного регламента многофункциональной зоны объектов производственного, складского назначения, инженерной инфраструктуры II класса опасности, а также объектов общественно-деловой застройки изложить в следующей редакции:

«2. Основные и условно разрешенные виды использования земельных участков и объектов капитального строительства.

Основные виды разрешенного использования земельных участков и объектов капитального строительства устанавливаются в соответствии с таблицей 45.13.4.22.

Таблица 45.13.4.22

№ п/п	Наименование вида разрешенного использования	Код вида разрешенного использования
1	Производственная деятельность	6.0
2	Легкая промышленность	6.3
3	Строительная промышленность	6.6
4	Склады	6.9
5	Обеспечение внутреннего правопорядка	8.3
6	Благоустройство территории	12.0.1
7	Ремонт автомобилей	4.9.1.4

№ п/п	Наименование вида разрешенного использования	Код вида разрешенного использования
8	Предоставление коммунальных услуг	3.1.1

Условно разрешенные виды использования земельных участков и объектов капитального строительства устанавливаются в соответствии с таблицей 45.13.4.23.

Таблица 45.13.4.23

№ п/п	Наименование вида разрешенного использования	Код вида разрешенного использования
1	Магазины	4.4
2	Объекты торговли (торговые центры, торгово-развлекательные центры (комплексы))	4.2
3	Ветеринарное обслуживание	3.10
4	Деловое управление	4.1
5	Оказание услуг связи	3.2.3
6	Связь	6.8
7	Обеспечение обороны и безопасности	8.0
8	Специальная деятельность	12.2
9	Железнодорожные пути	7.1.1
10	Размещение автомобильных дорог	7.2.1
11	Трубопроводный транспорт	7.5
12	Размещение гаражей для собственных нужд	2.7.2
13	Хранение автотранспорта	2.7.1
14	Стоянки транспорта общего пользования	7.2.3
15	Заправка транспортных средств	4.9.1.1
16	Причалы для маломерных судов	5.4

».

2.37. Абзацы «ТП-3 ПРОИЗВОДСТВЕННАЯ ЗОНА С РАЗМЕЩЕНИЕМ ОБЪЕКТОВ III КЛАССА ОПАСНОСТИ

Зона предназначена для размещения производственно-коммунальных объектов III класса опасности и ниже, иных объектов, в соответствии с нижеприведенными видами использования недвижимости» исключить.

2.38. Абзац «Территориальная зона ТП-3. Градостроительный регламент многофункциональной зоны объектов производственного, складского назначения, инженерной инфраструктуры III класса опасности, а также объектов общественно-деловой застройки (виды разрешенного использования и предельные параметры)» изложить в следующей редакции:

«Территориальная зона ТП-3. Градостроительный регламент многофункциональной зоны объектов производственного, складского

назначения, инженерной инфраструктуры III класса опасности, а также объектов общественно-деловой застройки».

2.39. Пункт 2 градостроительного регламента многофункциональной зоны объектов производственного, складского назначения, инженерной инфраструктуры III класса опасности, а также объектов общественно-деловой застройки изложить в следующей редакции:

«2. Основные и условно разрешенные виды использования земельных участков и объектов капитального строительства.

Основные виды разрешенного использования земельных участков и объектов капитального строительства устанавливаются в соответствии с таблицей 45.13.4.24.

Таблица 45.13.4.24

№ п/п	Наименование вида разрешенного использования	Код вида разрешенного использования
1	Производственная деятельность	6.0
2	Легкая промышленность	6.3
3	Строительная промышленность	6.6
4	Склады	6.9
5	Обеспечение внутреннего правопорядка	8.3
6	Земельные участки (территории) общего пользования	12.0
7	Ремонт автомобилей	4.9.1.4
8	Предоставление коммунальных услуг	3.1.1

Условно разрешенные виды использования земельных участков и объектов капитального строительства устанавливаются в соответствии с таблицей 45.13.4.25.

Таблица 45.13.4.25

№ п/п	Наименование вида разрешенного использования	Код вида разрешенного использования
1	Магазины	4.4
2	Объекты торговли (торговые центры, торгово-развлекательные центры (комплексы))	4.2
3	Ветеринарное обслуживание	3.10
4	Деловое управление	4.1
5	Оказание услуг связи	3.2.3
6	Связь	6.8
7	Обеспечение обороны и безопасности	8.0
8	Специальная деятельность	12.2
9	Железнодорожные пути	7.1.1
10	Размещение автомобильных дорог	7.2.1
11	Трубопроводный транспорт	7.5
12	Заправка транспортных средств	4.9.1.1

№ п/п	Наименование вида разрешенного использования	Код вида разрешенного использования
13	Размещение гаражей для собственных нужд	2.7.2
14	Хранение автотранспорта	2.7.1
15	Стоянки транспорта общего пользования	7.2.3
16	Причалы для маломерных судов	5.4

».

2.40. Абзацы «ТП-4 ПРОИЗВОДСТВЕННАЯ ЗОНА С РАЗМЕЩЕНИЕМ ОБЪЕКТОВ IV-V КЛАССА ОПАСНОСТИ

Зона предназначена для размещения производственно-коммунальных объектов IV-V класса опасности, иных объектов, в соответствии с нижеприведенными видами использования недвижимости» исключить.

2.41. Абзац «Территориальная зона ТП-4. Градостроительный регламент многофункциональной зоны объектов производственного, складского назначения, инженерной инфраструктуры IV и V классов опасности, а также объектов общественно-деловой застройки (виды разрешенного использования и предельные параметры)» изложить в следующей редакции:

«Территориальная зона ТП-4. Градостроительный регламент многофункциональной зоны объектов производственного, складского назначения, инженерной инфраструктуры IV и V классов опасности, а также объектов общественно-деловой застройки».

2.42. Пункт 2 градостроительного регламента многофункциональной зоны объектов производственного, складского назначения, инженерной инфраструктуры IV-V классов опасности, а также объектов общественно-деловой застройки изложить в следующей редакции:

«2. Основные и условно разрешенные виды использования земельных участков и объектов капитального строительства.

Основные виды разрешенного использования земельных участков и объектов капитального строительства устанавливаются в соответствии с таблицей 45.13.4.26.

Таблица 45.13.4.26

№ п/п	Наименование вида разрешенного использования	Код вида разрешенного использования
1	Производственная деятельность	6.0
2	Легкая промышленность	6.3
3	Фармацевтическая промышленность	6.3.1
4	Пищевая промышленность	6.4
5	Строительная промышленность	6.6
6	Склады	6.9

№ п/п	Наименование вида разрешенного использования	Код вида разрешенного использования
7	Магазины	4.4
8	Объекты торговли (торговые центры, торгово-развлекательные центры (комплексы))	4.2
9	Обеспечение внутреннего правопорядка	8.3
10	Обеспечение научной деятельности	3.9
11	Деловое управление	4.1
12	Земельные участки (территории) общего пользования	12.0
13	Предоставление коммунальных услуг	3.1.1
14	Хранение автотранспорта	2.7.1
15	Ремонт автомобилей	4.9.1.4

Условно разрешенные виды использования земельных участков и объектов капитального строительства устанавливаются в соответствии с таблицей 45.13.4.27.

Таблица 45.13.4.27

№ п/п	Наименование вида разрешенного использования	Код вида разрешенного использования
1	Общественное питание	4.6
2	Бытовое обслуживание	3.3
3	Среднее и высшее профессиональное образование	3.5.2
4	Амбулаторно-поликлиническое обслуживание	3.4.1
5	Ветеринарное обслуживание	3.10
6	Обеспечение занятий спортом в помещениях	5.1.2
7	Обеспечение спортивно-зрелищных мероприятий	5.1.1
8	Религиозное использование	3.7
9	Государственное управление	3.8.1
10	Гостиничное обслуживание	4.7
11	Оказание услуг связи	3.2.3
12	Железнодорожные пути	7.1.1
13	Размещение автомобильных дорог	7.2.1
14	Трубопроводный транспорт	7.5
15	Заправка транспортных средств	4.9.1.1
16	Причалы для маломерных судов	5.4

».

2.43. Градостроительный регламент многофункциональной зоны объектов производственного, складского назначения, инженерной инфраструктуры IV и V классов опасности, а также объектов общественно-деловой застройки дополнить пунктом 5 следующего содержания:

«5. Для вида разрешенного использования «Обеспечение спортивно-зрелищных мероприятий» максимальное количество мест на трибунах – одна тысяча.».

2.44. Абзацы «**ТИ-1 ЗОНА ОБЪЕКТОВ ИНЖЕНЕРНОЙ ИНФРАСТРУКТУРЫ**

Зона выделяется для размещения крупных объектов инженерной инфраструктуры; режим использования территории определяется в соответствии с назначением объекта согласно требований специальных нормативов и правил.» исключить.

2.45. Абзац «**Территориальная зона ТИ-1. Градостроительный регламент зоны объектов инженерной инфраструктуры (виды разрешенного использования и предельные параметры)**» изложить в следующей редакции:

«**Территориальная зона ТИ-1. Градостроительный регламент зоны объектов инженерной инфраструктуры**».

2.46. Пункт 2 градостроительного регламента зоны объектов инженерной инфраструктуры изложить в следующей редакции:

«2. Основные и условно разрешенные виды использования земельных участков и объектов капитального строительства.

Основные виды разрешенного использования земельных участков и объектов капитального строительства устанавливаются в соответствии с таблицей 45.13.4.28.

Таблица 45.13.4.28

№ п/п	Наименование вида разрешенного использования	Код вида разрешенного использования
1	Предоставление коммунальных услуг	3.1.1
2	Обеспечение внутреннего правопорядка	8.3
3	Оказание услуг связи	3.2.3
4	Земельные участки (территории) общего пользования	12.0
5	Ремонт автомобилей	4.9.1.4
6	Хранение автотранспорта	2.7.1
7	Стоянки транспорта общего пользования	7.2.3
8	Причалы для маломерных судов	5.4

Условно разрешенные виды использования земельных участков и объектов капитального строительства устанавливаются в соответствии с таблицей 45.13.4.29.

Таблица 45.13.4.29

№ п/п	Наименование вида разрешенного использования	Код вида разрешенного использования
1	Производственная деятельность	6.0

№ п/п	Наименование вида разрешенного использования	Код вида разрешенного использования
2	Склады	6.9
3	Специальная деятельность	12.2
4	Железнодорожные пути	7.1.1
5	Размещение автомобильных дорог	7.2.1
6	Обслуживание перевозок пассажиров	7.2.2
7	Трубопроводный транспорт	7.5
8	Заправка транспортных средств	4.9.1.1
9	Размещение гаражей для собственных нужд	2.7.2

».

2.47. Абзацы «ТУ УЛИЧНО-ДОРОЖНАЯ СЕТЬ

Зона выделяется для размещения коммуникаций автомобильного транспорта; режим использования территории определяется в соответствии с назначением объекта согласно требований специальных нормативов и правил.» исключить.

2.48. Абзац «**Территориальная зона ТУ. Градостроительный регламент зоны улично-дорожной сети города - городских скоростных дорог, магистралей непрерывного движения, магистралей городского значения и основных магистралей районного значения, с включением объектов инженерной и транспортной инфраструктур, а также объектов основных видов разрешенного использования прилегающих территориальных зон с учетом санитарно-гигиенических и экологических требований, а также технических регламентов (виды разрешенного использования и предельные параметры)**» изложить в следующей редакции:

«**Территориальная зона ТУ. Градостроительный регламент зоны улично-дорожной сети города с включением объектов инженерной и транспортной инфраструктур, а также объектов основных видов разрешенного использования прилегающих территориальных зон с учетом санитарно-гигиенических и экологических требований, а также технических регламентов**».

2.49. Пункт 3 градостроительного регламента зоны улично-дорожной сети города с включением объектов инженерной и транспортной инфраструктур, а также объектов основных видов разрешенного использования прилегающих территориальных зон с учетом санитарно-гигиенических и экологических требований, а также технических регламентов изложить в следующей редакции:

«3. Основные и условно разрешенные виды использования земельных участков и объектов капитального строительства.

Основные виды разрешенного использования земельных участков и объектов капитального строительства устанавливаются в соответствии с таблицей 45.13.4.30.

Таблица 45.13.4.30

№ п/п	Наименование вида разрешенного использования	Код вида разрешенного использования
1	Обеспечение внутреннего правопорядка	8.3
2	Земельные участки (территории) общего пользования	12.0
3	Стоянки транспорта общего пользования	7.2.3
4	Предоставление коммунальных услуг	3.1.1

Условно разрешенные виды использования земельных участков и объектов капитального строительства устанавливаются в соответствии с таблицей 45.13.4.31.

Таблица 45.13.4.31

№ п/п	Наименование вида разрешенного использования	Код вида разрешенного использования
1	Хранение автотранспорта	2.7.1
2	Ремонт автомобилей	4.9.1.4
3	Заправка транспортных средств	4.9.1.1

».

2.50. Абзацы «ТТ-1 ЗОНА ОБЪЕКТОВ АВТОМОБИЛЬНОГО ТРАНСПОРТА

Зона выделяется для размещения крупных объектов транспортной инфраструктуры, в том числе сооружений и коммуникаций автомобильного транспорта, а также для установления санитарно-защитных зон таких объектов в соответствии с требованиями технических регламентов; режим использования территории определяется в соответствии с назначением объекта согласно требований специальных нормативов и правил.» исключить.

2.51. Абзац «Территориальная зона ТТ-1. Градостроительный регламент зоны объектов автомобильного транспорта, с включением объектов инженерной и транспортной инфраструктур, а также объектов основных видов разрешенного использования прилегающих территориальных зон с учетом санитарно-гигиенических и экологических требований, а также технических регламентов (виды разрешенного использования и предельные параметры)» изложить в следующей редакции:

«Территориальная зона ТТ-1. Градостроительный регламент зоны объектов автомобильного транспорта, с включением объектов инженерной и транспортной инфраструктур, а также объектов основных видов разрешенного использования прилегающих территориальных зон с учетом санитарно-гигиенических и экологических требований, а также технических регламентов».

2.52. Пункт 3 градостроительного регламента зоны объектов автомобильного транспорта, с включением объектов инженерной и транспортной инфраструктур, а

также объектов основных видов разрешенного использования приле. территориальных зон с учетом санитарно-гигиенических и экологических требований, а также технических регламентов изложить в следующей редакции:

«3. Основные и условно разрешенные виды использования земельных участков и объектов капитального строительства.

Основные виды разрешенного использования земельных участков и объектов капитального строительства устанавливаются в соответствии с таблицей 45.13.4.32.

Таблица 45.13.4.32

№ п/п	Наименование вида разрешенного использования	Код вида разрешенного использования
1	Обеспечение внутреннего правопорядка	8.3
2	Земельные участки (территории) общего пользования	12.0
3	Стоянки транспорта общего пользования	7.2.3
4	Обслуживание перевозок пассажиров	7.2.2
5	Хранение автотранспорта	2.7.1
6	Предоставление коммунальных услуг	3.1.1

Условно разрешенные виды использования земельных участков и объектов капитального строительства устанавливаются в соответствии с таблицей 45.13.4.33.

Таблица 45.13.4.33

№ п/п	Наименование вида разрешенного использования	Код вида разрешенного использования
1	Ремонт автомобилей	4.9.1.4
2	Заправка транспортных средств	4.9.1.1

».

2.53. Абзацы «ТТ-2 ЗОНА ЖЕЛЕЗНОДОРОЖНОГО ТРАНСПОРТА

Зона предназначена для размещения сооружений и коммуникаций железнодорожного транспорта, допускается размещение обслуживающих объектов, обеспечивающих осуществление основной функции зоны. Для предотвращения вредного воздействия объектов железнодорожного транспорта на среду жизнедеятельности, обеспечивается соблюдение размеров санитарно-защитных зон и других требований в соответствии с государственными градостроительными и специальными нормативами.» исключить.

2.54. Абзац «Территориальная зона ТТ-2. Градостроительный регламент зоны объектов железнодорожного транспорта, с включением объектов общественно-деловой застройки и объектов инженерной инфраструктуры (виды разрешенного использования и предельные параметры)» изложить в следующей редакции:

«Территориальная зона ТТ-2. Градостроительный регламент зоны объектов железнодорожного транспорта, с включением объектов общественно-деловой застройки и объектов инженерной инфраструктуры».

2.55. Пункт 2 градостроительного регламента зоны объектов железнодорожного транспорта, с включением объектов общественно-деловой застройки и объектов инженерной инфраструктуры изложить в следующей редакции:

«2. Основные и условно разрешенные виды использования земельных участков и объектов капитального строительства.

Основные виды разрешенного использования земельных участков и объектов капитального строительства устанавливаются в соответствии с таблицей 45.13.4.34.

Таблица 45.13.4.34

№ п/п	Наименование вида разрешенного использования	Код вида разрешенного использования
1	Железнодорожный транспорт	7.1
2	Склады	6.9
3	Обеспечение внутреннего правопорядка	8.3
4	Земельные участки (территории) общего пользования	12.0
5	Размещение гаражей для собственных нужд	2.7.2
6	Хранение автотранспорта	2.7.1
7	Стоянки транспорта общего пользования	7.2.3
8	Предоставление коммунальных услуг	3.1.1

Условно разрешенные виды использования земельных участков и объектов капитального строительства устанавливаются в соответствии с таблицей 45.13.4.35.

Таблица 45.13.4.35

№ п/п	Наименование вида разрешенного использования	Код вида разрешенного использования
1	Объекты торговли (торговые центры, торгово-развлекательные центры (комплексы))	4.2
2	Государственное управление	3.8.1
3	Банковская и страховая деятельность	4.5
4	Гостиничное обслуживание	4.7
5	Связь	6.8
6	Трубопроводный транспорт	7.5
7	Ремонт автомобилей	4.9.1.4
8	Заправка транспортных средств	4.9.1.1

».

2.56. Абзацы «ТТ-3 ЗОНА ВОДНОГО ТРАНСПОРТА

Зона предназначена для размещения сооружений и коммуникаций водного транспорта, допускается размещение обслуживающих объектов, обеспечивающих осуществление основной функции зоны.» исключить.

2.57. Абзац «**Территориальная зона ТТ-3. Градостроительный регламент зоны объектов водного транспорта, с включением объектов общественно-деловой застройки и объектов инженерной инфраструктуры (виды разрешенного использования и предельные параметры)**» изложить в следующей редакции:

«Территориальная зона ТТ-3. Градостроительный регламент зоны объектов водного транспорта, с включением объектов общественно-деловой застройки и объектов инженерной инфраструктуры».

2.58. Пункт 2 градостроительного регламента зоны объектов водного транспорта, с включением объектов общественно-деловой застройки и объектов инженерной инфраструктуры изложить в следующей редакции:

«2. Основные и условно разрешенные виды использования земельных участков и объектов капитального строительства.

Основные виды разрешенного использования земельных участков и объектов капитального строительства устанавливаются в соответствии с таблицей 45.13.4.36.

Таблица 45.13.4.36

№ п/п	Наименование вида разрешенного использования	Код вида разрешенного использования
1	Водный транспорт	7.3
2	Причалы для маломерных судов	5.4
3	Склады	6.9
4	Обеспечение внутреннего правопорядка	8.3
5	Земельные участки (территории) общего пользования	12.0
6	Размещение гаражей для собственных нужд	2.7.2
7	Хранение автотранспорта	2.7.1
8	Стоянки транспорта общего пользования	7.2.3
9	Предоставление коммунальных услуг	3.1.1

Условно разрешенные виды использования земельных участков и объектов капитального строительства устанавливаются в соответствии с таблицей 45.13.4.37.

Таблица 45.13.4.37

№ п/п	Наименование вида разрешенного использования	Код вида разрешенного использования
1	Объекты торговли (торговые центры, торгово-развлекательные центры (комплексы))	4.2
2	Водный спорт	5.1.5

№ п/п	Наименование вида разрешенного использования	Код вида разрешенного использования
3	Государственное управление	3.8.1
4	Банковская и страховая деятельность	4.5
5	Гостиничное обслуживание	4.7
6	Связь	6.8
7	Железнодорожные пути	7.1.1
8	Трубопроводный транспорт	7.5
9	Заправка транспортных средств	4.9.1.1

».

2.59. Абзацы «**ТР-1 ЗОНА ГОРОДСКИХ ЛЕСОВ**

Зона предназначена для сохранения природного ландшафта, экологически чистой окружающей среды, а также для организации отдыха и досуга населения. Хозяйственная деятельность на территории зоны осуществляется в соответствии с режимом, установленным для лесов зеленой зоны города лесными регламентами, на основе лесного законодательства.» исключить.

2.60. Абзац «**Территориальная зона ТР1. Градостроительный регламент зоны рекреационного назначения - городских лесов, с включением объектов инженерной инфраструктуры (виды разрешенного использования и предельные параметры)**» изложить в следующей редакции:

«**Территориальная зона ТР-1. Градостроительный регламент зоны городских лесов, с включением объектов инженерной инфраструктуры**».

2.61. Пункт 3 градостроительного регламента зоны городских лесов, с включением объектов инженерной инфраструктуры изложить в следующей редакции:

«3. Основные и условно разрешенные виды использования земельных участков и объектов капитального строительства.

Основные виды разрешенного использования земельных участков и объектов капитального строительства устанавливаются в соответствии с таблицей 45.13.4.38.

Таблица 45.13.4.38

№ п/п	Наименование вида разрешенного использования	Код вида разрешенного использования
1	Охрана природных территорий	9.1
2	Обеспечение внутреннего правопорядка	8.3
3	Предоставление коммунальных услуг	3.1.1

Условно разрешенные виды использования земельных участков и объектов капитального строительства устанавливаются в соответствии с таблицей 45.13.4.39.

Таблица 45.13.4.39

№ п/п	Наименование вида разрешенного использования	Код вида разрешенного использования
1	Ветеринарное обслуживание	3.10
2	Земельные участки (территории) общего пользования	12.0
3	Причалы для маломерных судов	5.4

».

2.62. Абзацы «**ТР-2 ЗОНА СКВЕРОВ, ПАРКОВ, ГОРОДСКИХ САДОВ**

Зона предназначена для организации парков, скверов, бульваров, садов, используемых в целях кратковременного отдыха, проведения досуга населения.» исключить.

2.63. Абзац «**Территориальная зона ТР-2. Градостроительный регламент зоны рекреационного назначения – скверов, парков, городских садов, с включением объектов инженерной инфраструктуры (виды разрешенного использования и предельные параметры)**» изложить в следующей редакции:

«Территориальная зона ТР-2. Градостроительный регламент зоны скверов, парков, городских садов, с включением объектов инженерной инфраструктуры».

2.64. Пункт 4 градостроительного регламента зоны скверов, парков, городских садов, с включением объектов инженерной инфраструктуры изложить в следующей редакции:

«4. Основные и условно разрешенные виды использования земельных участков и объектов капитального строительства.

Основные виды разрешенного использования земельных участков и объектов капитального строительства устанавливаются в соответствии с таблицей 45.13.4.40.

Таблица 45.13.4.40

№ п/п	Наименование вида разрешенного использования	Код вида разрешенного использования
1	Земельные участки (территории) общего пользования	12.0
2	Парки культуры и отдыха	3.6.2
3	Деятельность по особой охране и изучению природы	9.0
4	Охрана природных территорий	9.1
5	Обеспечение внутреннего правопорядка	8.3
6	Предоставление коммунальных услуг	3.1.1

Условно разрешенные виды использования земельных участков и объектов капитального строительства устанавливаются в соответствии с таблицей 45.13.4.41.

Таблица 45.13.4.41

№ п/п	Наименование вида разрешенного использования	Код вида разрешенного использования
1	Площадки для занятий спортом	5.1.3
2	Обеспечение занятий спортом в помещениях	5.1.2
3	Цирки и зверинцы	3.6.3
4	Развлекательные мероприятия	4.8.1
5	Общественное питание	4.6
6	Осуществление религиозных обрядов	3.7.1

».

2.65. Пункт 5 градостроительного регламента зоны скверов, парков, городских садов, с включением объектов инженерной инфраструктуры исключить.

2.66. Абзацы **«ТР-3 ЗОНА ОБЪЕКТОВ ОТДЫХА И ТУРИЗМА**

Зона предназначена для размещения объектов санаторно-курортного лечения, отдыха и туризма, а также обслуживающих объектов, вспомогательных по отношению к основному назначению зоны» исключить.

2.67. Абзац **«Территориальная зона ТР-3. Градостроительный регламент зоны рекреационного назначения - объектов санаторно-курортного лечения, отдыха и туризма с включением объектов инженерной инфраструктуры (виды разрешенного использования и предельные параметры)»** изложить в следующей редакции:

«Территориальная зона ТР-3. Градостроительный регламент зоны объектов отдыха и туризма с включением объектов инженерной инфраструктуры».

2.68. Пункт 2 градостроительного регламента зоны объектов отдыха и туризма с включением объектов инженерной инфраструктуры изложить в следующей редакции:

«2. Основные и условно разрешенные виды использования земельных участков и объектов капитального строительства.

Основные виды разрешенного использования земельных участков и объектов капитального строительства устанавливаются в соответствии с таблицей 45.13.4.42.

Таблица 45.13.4.42

№ п/п	Наименование вида разрешенного использования	Код вида разрешенного использования
1	Санаторная деятельность	9.2.1
2	Ведение садоводства	13.2
3	Земельные участки общего назначения	13.0
4	Обеспечение занятий спортом в помещениях	5.1.2

№ п/п	Наименование вида разрешенного использования	Код вида разрешенного использования
5	Водный спорт	5.1.5
6	Гостиничное обслуживание	4.7
7	Земельные участки (территории) общего пользования	12.0
8	Парки культуры и отдыха	3.6.2
9	Социальное обслуживание	3.2
10	Обеспечение внутреннего правопорядка	8.3
11	Оказание услуг связи	3.2.3
12	Предоставление коммунальных услуг	3.1.1

Условно разрешенные виды использования земельных участков и объектов капитального строительства устанавливаются в соответствии с таблицей 45.13.4.43.

Таблица 45.13.4.43

№ п/п	Наименование вида разрешенного использования	Код вида разрешенного использования
1	Цирки и зверинцы	3.6.3
2	Развлекательные мероприятия	4.8.1
3	Религиозное использование	3.7
4	Хранение автотранспорта	2.7.1
5	Причалы для маломерных судов	5.4
6	Деловое управление	4.1
7	Стоянки транспорта общего пользования	7.2.3

».

2.69. Абзацы «**ТР-4 ЗОНА ГОРОДСКИХ ТЕМАТИЧЕСКИХ ПАРКОВ**

Зона предназначена для размещения спортивных сооружений и комплексов общегородского значения, а также обслуживающих объектов, вспомогательных по отношению к основному назначению зоны.» исключить.

2.70. Абзац «**Территориальная зона ТР-4. Градостроительный регламент зоны рекреационного назначения – городских тематических парков с включением объектов инженерной инфраструктуры (виды разрешенного использования и предельные параметры)**» изложить в следующей редакции:

«**Территориальная зона ТР-4. Градостроительный регламент зоны городских тематических парков с включением объектов инженерной инфраструктуры**».

2.71. Пункт 2 градостроительного регламента зоны городских тематических парков с включением объектов инженерной инфраструктуры изложить в следующей редакции:

«2. Основные и условно разрешенные виды использования земельных участков и объектов капитального строительства.

Основные виды разрешенного использования земельных участков и объектов капитального строительства устанавливаются в соответствии с таблицей 45.13.4.44.

Таблица 45.13.4.44

№ п/п	Наименование вида разрешенного использования	Код вида разрешенного использования
1	Земельные участки (территории) общего пользования	12.0
2	Парки культуры и отдыха	3.6.2
3	Развлекательные мероприятия	4.8.1
4	Объекты культурно-досуговой деятельности	3.6.1
5	Цирки и зверинцы	3.6.3
6	Историко-культурная деятельность	9.3
7	Деятельность по особой охране и изучению природы	9.0
8	Обеспечение внутреннего правопорядка	8.3
9	Предоставление коммунальных услуг	3.1.1

Условно разрешенные виды использования земельных участков и объектов капитального строительства устанавливаются в соответствии с таблицей 45.13.4.45.

Таблица 45.13.4.45

№ п/п	Наименование вида разрешенного использования	Код вида разрешенного использования
1	Общественное питание	4.6

».

2.72. Абзацы «**ТР-5 ЗОНА ИСТОРИЧЕСКИХ ПАРКОВ И МЕМОРИАЛЬНЫХ КОМПЛЕКСОВ**

Зона предназначена для сохранения и восстановления архитектурно-ландшафтных исторических комплексов, ценных элементов городского ландшафта, реставрация памятников и развития природоохранной и рекреационной функции.» исключить.

2.73. Абзац «**Территориальная зона ТР-5. Градостроительный регламент зоны рекреационного назначения - исторических парков и мемориальных комплексов с включением объектов инженерной инфраструктуры (виды разрешенного использования и предельные параметры)**» изложить в следующей редакции:

«**Территориальная зона ТР-5. Градостроительный регламент зоны исторических памятников и мемориальных комплексов с включением объектов инженерной инфраструктуры**».

2.74. Пункт 2 градостроительного регламента зоны исторических памятников и мемориальных комплексов с включением объектов инженерной инфраструктуры изложить в следующей редакции:

«2. Основные и условно разрешенные виды использования земельных участков и объектов капитального строительства.

Основные виды разрешенного использования земельных участков и объектов капитального строительства устанавливаются в соответствии с таблицей 45.13.4.46.

Таблица 45.13.4.46

№ п/п	Наименование вида разрешенного использования	Код вида разрешенного использования
1	Земельные участки (территории) общего пользования	12.0
2	Парки культуры и отдыха	3.6.2
3	Объекты культурно-досуговой деятельности	3.6.1
4	Историко-культурная деятельность	9.3
5	Деятельность по особой охране и изучению природы	9.0
6	Обеспечение внутреннего правопорядка	8.3
7	Предоставление коммунальных услуг	3.1.1

Условно разрешенные виды использования земельных участков и объектов капитального строительства устанавливаются в соответствии с таблицей 45.13.4.47.

Таблица 45.13.4.47

№ п/п	Наименование вида разрешенного использования	Код вида разрешенного использования
1	Общественное питание	4.6

».

2.75. Абзац «**Территориальная зона ТР-6. Градостроительный регламент зоны рекреационного назначения зоны водных объектов (виды разрешенного использования и предельные параметры)**» изложить в следующей редакции:

«**Территориальная зона ТР-6. Градостроительный регламент зоны водных объектов**».

2.76. Пункт 3 градостроительного регламента зоны водных объектов изложить в следующей редакции:

«3. Основные и условно разрешенные виды использования земельных участков и объектов капитального строительства.

Основные виды разрешенного использования земельных участков и объектов капитального строительства устанавливаются в соответствии с таблицей 45.13.4.48.

Таблица 45.13.4.48

№ п/п	Наименование вида разрешенного использования	Код вида разрешенного использования
1	Гидротехнические сооружения	11.3
2	Водный транспорт	7.3
3	Рыбоводство	1.13
4	Охота и рыбалка	5.3
5	Причалы для маломерных судов	5.4
6	Земельные участки (территории) общего пользования	12.0

».

2.77. Абзацы «ТС-1 ЗОНА КЛАДБИЩ

Зона предназначена для размещения кладбищ, колумбариев. Порядок использования территории определяется с учетом требований государственных градостроительных нормативов и правил, специальных нормативов.» исключить.

2.78. Абзац «**Территориальная зона ТС-1. Градостроительный регламент зоны специального назначения - кладбищ и крематориев с включением объектов инженерной инфраструктуры (виды разрешенного использования и предельные параметры)**» изложить в следующей редакции:

«Территориальная зона ТС-1. Градостроительный регламент зоны кладбищ и крематориев с включением объектов инженерной инфраструктуры».

2.79. Пункт 2 градостроительного регламента зоны кладбищ и крематориев с включением объектов инженерной инфраструктуры изложить в следующей редакции:

«2. Основные и условно разрешенные виды использования земельных участков и объектов капитального строительства.

Основные виды разрешенного использования земельных участков и объектов капитального строительства устанавливаются в соответствии с таблицей 45.13.4.49.

Таблица 45.13.4.49

№ п/п	Наименование вида разрешенного использования	Код вида разрешенного использования
1	Ритуальная деятельность	12.1
2	Благоустройство территории	12.0.2
3	Обеспечение внутреннего правопорядка	8.3
4	Предоставление коммунальных услуг	3.1.1

Условно разрешенные виды использования земельных участков и объектов капитального строительства устанавливаются в соответствии с таблицей 45.13.4.50.

Таблица 45.13.4.50

№ п/п	Наименование вида разрешенного использования	Код вида разрешенного использования
1	Осуществление религиозных обрядов	3.7.1

».

2.80. Абзацы «ТС-2 ЗОНА ОЗЕЛЕНЕНИЯ СПЕЦИАЛЬНОГО НАЗНАЧЕНИЯ

Зона предназначена для организации и благоустройства санитарно-защитных зон в соответствии с действующими нормативами.» исключить.

2.81. Абзац «Территориальная зона ТС-2. Градостроительный регламент зоны озеленения специального назначения - зеленых насаждений, выполняющих специальные функции на территории санитарно-защитных и охранных зон, с размещением объектов основных видов разрешенного использования прилегающих территориальных зон, допустимых в соответствии с санитарно-гигиеническими правилами и нормами, с включением объектов инженерной инфраструктуры (виды разрешенного использования и предельные параметры)» изложить в следующей редакции:

«Территориальная зона ТС-2. Градостроительный регламент зоны озеленения специального назначения».

2.82. Пункт 2 градостроительного регламента зоны озеленения специального назначения изложить в следующей редакции:

«2. Основные и условно разрешенные виды использования земельных участков и объектов капитального строительства.

Основные виды разрешенного использования земельных участков и объектов капитального строительства устанавливаются в соответствии с таблицей 45.13.4.51.

Таблица 45.13.4.51

№ п/п	Наименование вида разрешенного использования	Код вида разрешенного использования
1	Обеспечение внутреннего правопорядка (*)	8.3
2	Земельные участки (территории) общего пользования	12.0
3	Хранение автотранспорта	2.7.1
4	Улично-дорожная сеть	3.2.3
5	Предоставление коммунальных услуг	3.1.1

».

2.83. Абзацы «ТС-3 ЗОНА СКЛАДИРОВАНИЯ ТВЕРДЫХ БЫТОВЫХ ОТХОДОВ

Зона предназначена для организации хранения отходов потребления. Порядок использования территории определяется с учетом требований государственных градостроительных нормативов и правил, специальных нормативов.» исключить.

2.84. Абзац «**Территориальная зона ТС-3. Градостроительный регламент зоны специального назначения - объектов размещения отходов производства и потребления, с включением объектов инженерной инфраструктуры (виды разрешенного использования и предельные параметры)**» изложить в следующей редакции:

«**Территориальная зона ТС-3. Градостроительный регламент зоны объектов размещения отходов производства и потребления, с включением объектов инженерной инфраструктуры**».

2.85. Пункт 2 градостроительного регламента зоны объектов размещения отходов производства и потребления, с включением объектов инженерной инфраструктуры изложить в следующей редакции:

«2. Основные виды разрешенного использования земельных участков и объектов капитального строительства устанавливаются в соответствии с таблицей 45.13.4.52.

Таблица 45.13.4.52

№ п/п	Наименование вида разрешенного использования	Код вида разрешенного использования
1	Специальная деятельность	12.2
2	Благоустройство территории	12.0.2
3	Обеспечение внутреннего правопорядка	8.3
4	Предоставление коммунальных услуг	3.1.1

Условно разрешенные виды использования земельных участков и объектов капитального строительства не установлены.».

2.86. Абзацы «**ТВ-1 ЗОНА ВОЕННЫХ ОБЪЕКТОВ И ИНЫХ РЕЖИМНЫХ ТЕРРИТОРИЙ**

Зона, в которой устанавливается особый режим, порядок использования территории, определяемых специальными нормативами для обеспечения режима безопасности» исключить.

2.87. Абзац «**Территориальная зона ТВ-1. Градостроительный регламент зоны специального назначения - военных и иных режимных объектов с включением объектов общественно-деловой и жилой застройки, связанных с обслуживанием объектов данной зоны, а также объектов инженерной инфраструктуры (виды разрешенного использования и предельные параметры)**» изложить в следующей редакции:

«**Территориальная зона ТВ-1. Градостроительный регламент зоны военных и иных режимных объектов с включением объектов общественно-деловой и жилой застройки, связанных с обслуживанием объектов данной зоны, а также объектов инженерной инфраструктуры**».

2.88. Пункт 2 градостроительного регламента зоны военных и иных режимных объектов с включением объектов общественно-деловой и жилой застройки, связанных с обслуживанием объектов данной зоны, а также объектов инженерной инфраструктуры изложить в следующей редакции:

«2. Основные и условно разрешенные виды использования земельных участков и объектов капитального строительства.

Основные виды разрешенного использования земельных участков и объектов капитального строительства устанавливаются в соответствии с таблицей 45.13.4.53.

Таблица 45.13.4.53

№ п/п	Наименование вида разрешенного использования	Код вида разрешенного использования
1	Обеспечение обороны и безопасности	8.0
2	Обеспечение деятельности по исполнению наказаний	8.4
3	Обеспечение внутреннего правопорядка	8.3
4	Склады	6.9
5	Оказание услуг связи	3.2.3
6	Земельные участки (территории) общего пользования	12.0
7	Ремонт автомобилей	4.9.1.4
8	Размещение гаражей для собственных нужд	2.7.2
9	Хранение автотранспорта	2.7.1
10	Стоянки транспорта общего пользования	7.2.3
11	Предоставление коммунальных услуг	3.1.1

Условно разрешенные виды использования земельных участков и объектов капитального строительства устанавливаются в соответствии с таблицей 45.13.4.54.

Таблица 45.13.4.54

№ п/п	Наименование вида разрешенного использования	Код вида разрешенного использования
1	Малоэтажная многоквартирная жилая застройка	2.1.1
2	Блокированная жилая застройка	2.3
3	Административные здания организаций, обеспечивающих предоставление коммунальных услуг	3.1.2
4	Магазины	4.4
5	Общественное питание	4.6
6	Бытовое обслуживание	3.3
7	Среднее и высшее профессиональное образование	3.5.2
8	Здравоохранение	3.4
9	Медицинские организации особого назначения	3.4.3
10	Осуществление религиозных обрядов	3.7.1
11	Государственное управление	3.8.1

№ п/п	Наименование вида разрешенного использования	Код вида разрешенного использования
12	Воздушный транспорт	7.4
13	Железнодорожные пути	7.1.1
14	Заправка транспортных средств	4.9.1.1

».

ОПИСАНИЕ МЕСТОПОЛОЖЕНИЯ ГРАНИЦ

Граница территориальной зоны ТД-2 – Общественно-деловая зона размещения объектов социального и коммунально-бытового назначения с включением объектов инженерной инфраструктуры Выборгского городского поселения Выборгского района Ленинградской области

(наименование объекта, местоположение границ которого описано (далее - объект))

Раздел 1

Сведения об объекте

№ п/п	Характеристики объекта	Описание характеристик
1	2	3
1.	Местоположение объекта	Ленинградская область, район Выборгский, город Выборг
2.	Площадь объекта +/- величина погрешности определения площади (Р +/- Дельта Р)	557113 +/- 261 м ²
3.	Иные характеристики объекта	Общественно-деловая застройка

Раздел 2

Сведения о местоположении границ объекта

1. Система координат -

2. Сведения о характерных точках границ объекта

Обозначение характерных точек границ	Координаты, м		Метод определения координат характерной точки	Средняя квадратическая погрешность положения характерной точки (Mt), м	Описание обозначения точки на местности (при наличии)
	X	Y			
1	2	3	4	5	6
-	-	-	-	-	-

3. Сведения о характерных точках части (частей) границы объекта

Обозначение характерных точек части границы	Координаты, м		Метод определения координат характерной точки	Средняя квадратическая погрешность положения характерной точки (Mt), м	Описание обозначения точки на местности (при наличии)
	X	Y			
1	2	3	4	5	6
-	-	-	-	-	-

Раздел 3

Сведения о местоположении измененных (уточненных) границ объекта

1. Система координат МСК 47 зона 1

2. Сведения о характерных точках границ объекта

Обозначение характерных точек границ	Существующие координаты, м		Измененные (уточненные) координаты, м		Метод определения координат характерной точки	Средняя квадратическая погрешность положения характерной точки (Mt), м	Описание обозначения точки на местности (при наличии)
	X	Y	X	Y			
1	2	3	4	5	6	7	8
1	-	-	531008.47	1292159.89	Геодезический метод	0.1	-
2	-	-	530985.33	1292328.21	Геодезический метод	0.1	-
3	-	-	530878.82	1292391.15	Геодезический метод	0.1	-
4	-	-	530742.21	1292205.82	Геодезический метод	0.1	-
5	-	-	530855.80	1292147.92	Геодезический метод	0.1	-
6	-	-	530867.96	1292148.22	Геодезический метод	0.1	-
1	-	-	531008.47	1292159.89	Геодезический метод	0.1	-
7	-	-	529395.47	1289834.86	Геодезический метод	0.1	-
8	-	-	529410.51	1289850.51	Геодезический метод	0.1	-
9	-	-	529374.13	1289878.13	Геодезический метод	0.1	-
10	-	-	529341.60	1289891.75	Геодезический метод	0.1	-
11	-	-	529322.69	1289891.75	Геодезический метод	0.1	-
12	-	-	529282.60	1289886.45	Геодезический метод	0.1	-
13	-	-	529278.02	1289884.76	Геодезический метод	0.1	-
7	-	-	529395.47	1289834.86	Геодезический метод	0.1	-
14	-	-	527494.37	1289562.91	Геодезический метод	0.1	-
15	-	-	527519.71	1289608.32	Геодезический метод	0.1	-
16	-	-	527516.68	1289633.88	Геодезический метод	0.1	-
17	-	-	527490.48	1289648.50	Геодезический метод	0.1	-
18	-	-	527454.83	1289645.66	Геодезический метод	0.1	-
19	-	-	527429.00	1289599.38	Геодезический метод	0.1	-
14	-	-	527494.37	1289562.91	Геодезический метод	0.1	-

2. Сведения о характерных точках границ объекта							
Обозначение характерных точек границ	Существующие координаты, м		Измененные (уточненные) координаты, м		Метод определения координат характерной точки	Средняя квадратическая погрешность положения характерной точки (Mt), м	Описание обозначения точки на местности (при наличии)
	X	Y	X	Y			
1	2	3	4	5	6	7	8
20	-	-	528845.18	1289131.91	Геодезический метод	0.1	-
21	-	-	528966.04	1289253.72	Геодезический метод	0.1	-
22	-	-	528966.44	1289254.12	Геодезический метод	0.1	-
23	-	-	528950.90	1289285.85	Геодезический метод	0.1	-
24	-	-	528856.71	1289283.08	Геодезический метод	0.1	-
25	-	-	528775.38	1289204.92	Геодезический метод	0.1	-
26	-	-	528812.08	1289164.75	Геодезический метод	0.1	-
20	-	-	528845.18	1289131.91	Геодезический метод	0.1	-
27	-	-	528143.60	1289168.54	Геодезический метод	0.1	-
28	-	-	528179.87	1289193.67	Геодезический метод	0.1	-
29	-	-	528210.57	1289422.08	Геодезический метод	0.1	-
30	-	-	527941.97	1289192.50	Геодезический метод	0.1	-
31	-	-	528027.95	1289088.43	Геодезический метод	0.1	-
27	-	-	528143.60	1289168.54	Геодезический метод	0.1	-
32	-	-	528314.67	1288597.98	Геодезический метод	0.1	-
33	-	-	528361.11	1288640.10	Геодезический метод	0.1	-
34	-	-	528303.50	1288704.20	Геодезический метод	0.1	-
35	-	-	528167.58	1288589.68	Геодезический метод	0.1	-
36	-	-	528143.56	1288572.67	Геодезический метод	0.1	-
37	-	-	528175.29	1288489.73	Геодезический метод	0.1	-
38	-	-	528179.52	1288491.67	Геодезический метод	0.1	-
39	-	-	528183.68	1288493.74	Геодезический метод	0.1	-
40	-	-	528185.86	1288495.04	Геодезический метод	0.1	-
41	-	-	528193.64	1288497.55	Геодезический метод	0.1	-
42	-	-	528209.67	1288511.71	Геодезический метод	0.1	-
32	-	-	528314.67	1288597.98	Геодезический метод	0.1	-

2. Сведения о характерных точках границ объекта							
Обозначение характерных точек границ	Существующие координаты, м		Измененные (уточненные) координаты, м		Метод определения координат характерной точки	Средняя квадратическая погрешность положения характерной точки (Mt), м	Описание обозначения точки на местности (при наличии)
	X	Y	X	Y			
1	2	3	4	5	6	7	8
43	-	-	528017.14	1292495.40	Геодезический метод	0.1	-
44	-	-	528038.38	1292529.70	Геодезический метод	0.1	-
45	-	-	527963.75	1292582.42	Геодезический метод	0.1	-
46	-	-	527974.09	1292528.01	Геодезический метод	0.1	-
47	-	-	527960.27	1292503.68	Геодезический метод	0.1	-
48	-	-	527941.62	1292505.78	Геодезический метод	0.1	-
49	-	-	527954.71	1292529.82	Геодезический метод	0.1	-
50	-	-	527944.70	1292578.66	Геодезический метод	0.1	-
51	-	-	527897.37	1292509.84	Геодезический метод	0.1	-
52	-	-	528005.97	1292498.12	Геодезический метод	0.1	-
43	-	-	528017.14	1292495.40	Геодезический метод	0.1	-
53	-	-	531171.59	1290869.18	Геодезический метод	0.1	-
54	-	-	531179.33	1291005.12	Геодезический метод	0.1	-
55	-	-	531170.53	1291017.61	Геодезический метод	0.1	-
56	-	-	531163.85	1291009.52	Геодезический метод	0.1	-
57	-	-	531132.71	1290969.15	Геодезический метод	0.1	-
58	-	-	531131.74	1290967.56	Геодезический метод	0.1	-
59	-	-	531120.60	1290949.55	Геодезический метод	0.1	-
60	-	-	531120.60	1290939.17	Геодезический метод	0.1	-
61	-	-	531146.55	1290878.05	Геодезический метод	0.1	-
62	-	-	531149.48	1290857.23	Геодезический метод	0.1	-
53	-	-	531171.59	1290869.18	Геодезический метод	0.1	-
63	-	-	518518.45	1294084.81	Геодезический метод	0.1	-
64	-	-	518520.61	1294108.50	Геодезический метод	0.1	-
65	-	-	518535.66	1294403.63	Геодезический метод	0.1	-
66	-	-	518462.92	1294446.12	Геодезический метод	0.1	-

2. Сведения о характерных точках границ объекта							
Обозначение характерных точек границ	Существующие координаты, м		Измененные (уточненные) координаты, м		Метод определения координат характерной точки	Средняя квадратическая погрешность положения характерной точки (M _t), м	Описание обозначения точки на местности (при наличии)
	X	Y	X	Y			
1	2	3	4	5	6	7	8
67	-	-	518345.93	1294312.51	Геодезический метод	0.1	-
68	-	-	518326.63	1294261.54	Геодезический метод	0.1	-
69	-	-	518355.42	1294292.05	Геодезический метод	0.1	-
70	-	-	518370.85	1294300.67	Геодезический метод	0.1	-
71	-	-	518387.00	1294299.59	Геодезический метод	0.1	-
72	-	-	518392.74	1294294.93	Геодезический метод	0.1	-
73	-	-	518408.89	1294278.77	Геодезический метод	0.1	-
74	-	-	518433.30	1294267.29	Геодезический метод	0.1	-
75	-	-	518468.47	1294265.49	Геодезический метод	0.1	-
76	-	-	518475.29	1294259.75	Геодезический метод	0.1	-
77	-	-	518511.18	1294212.38	Геодезический метод	0.1	-
78	-	-	518519.80	1294193.35	Геодезический метод	0.1	-
79	-	-	518522.67	1294170.38	Геодезический метод	0.1	-
80	-	-	518519.08	1294158.90	Геодезический метод	0.1	-
81	-	-	518506.52	1294146.69	Геодезический метод	0.1	-
82	-	-	518484.62	1294145.62	Геодезический метод	0.1	-
83	-	-	518464.88	1294154.23	Геодезический метод	0.1	-
84	-	-	518414.28	1294193.35	Геодезический метод	0.1	-
85	-	-	518388.79	1294210.22	Геодезический метод	0.1	-
86	-	-	518366.18	1294221.71	Геодезический метод	0.1	-
87	-	-	518353.62	1294222.78	Геодезический метод	0.1	-
88	-	-	518309.40	1294216.03	Геодезический метод	0.1	-
89	-	-	518263.62	1294095.16	Геодезический метод	0.1	-
90	-	-	518237.56	1294006.78	Геодезический метод	0.1	-
91	-	-	518249.97	1294007.82	Геодезический метод	0.1	-
92	-	-	518274.21	1294004.02	Геодезический метод	0.1	-

2. Сведения о характерных точках границ объекта							
Обозначение характерных точек границ	Существующие координаты, м		Измененные (уточненные) координаты, м		Метод определения координат характерной точки	Средняя квадратическая погрешность положения характерной точки (Mt), м	Описание обозначения точки на местности (при наличии)
	X	Y	X	Y			
1	2	3	4	5	6	7	8
93	-	-	518311.83	1293996.34	Геодезический метод	0.1	-
94	-	-	518316.13	1293995.94	Геодезический метод	0.1	-
95	-	-	518318.70	1293996.36	Геодезический метод	0.1	-
96	-	-	518321.61	1293997.06	Геодезический метод	0.1	-
97	-	-	518328.52	1293999.11	Геодезический метод	0.1	-
98	-	-	518339.63	1294002.62	Геодезический метод	0.1	-
99	-	-	518350.04	1294005.98	Геодезический метод	0.1	-
100	-	-	518356.39	1294008.04	Геодезический метод	0.1	-
101	-	-	518372.05	1294022.11	Геодезический метод	0.1	-
102	-	-	518394.95	1294042.71	Геодезический метод	0.1	-
103	-	-	518416.97	1294062.50	Геодезический метод	0.1	-
104	-	-	518430.18	1294074.37	Геодезический метод	0.1	-
105	-	-	518513.75	1294084.25	Геодезический метод	0.1	-
63	-	-	518518.45	1294084.81	Геодезический метод	0.1	-
106	-	-	521071.88	1295261.73	Геодезический метод	0.1	-
107	-	-	521112.82	1295365.24	Геодезический метод	0.1	-
108	-	-	521035.70	1295380.60	Геодезический метод	0.1	-
109	-	-	520995.55	1295291.70	Геодезический метод	0.1	-
106	-	-	521071.88	1295261.73	Геодезический метод	0.1	-
110	-	-	520472.60	1295788.21	Геодезический метод	0.1	-
111	-	-	520474.85	1295799.96	Геодезический метод	0.1	-
112	-	-	520482.16	1295804.30	Геодезический метод	0.1	-
113	-	-	520488.49	1295803.08	Геодезический метод	0.1	-
114	-	-	520490.60	1295815.18	Геодезический метод	0.1	-
115	-	-	520488.05	1295884.56	Геодезический метод	0.1	-
116	-	-	520473.04	1295897.35	Геодезический метод	0.1	-

2. Сведения о характерных точках границ объекта							
Обозначение характерных точек границ	Существующие координаты, м		Измененные (уточненные) координаты, м		Метод определения координат характерной точки	Средняя квадратическая погрешность положения характерной точки (Mt), м	Описание обозначения точки на местности (при наличии)
	X	Y	X	Y			
1	2	3	4	5	6	7	8
117	-	-	520440.03	1295893.03	Геодезический метод	0.1	-
118	-	-	520440.05	1295886.72	Геодезический метод	0.1	-
119	-	-	520415.18	1295881.12	Геодезический метод	0.1	-
120	-	-	520360.95	1295886.50	Геодезический метод	0.1	-
121	-	-	520357.43	1295830.38	Геодезический метод	0.1	-
122	-	-	520397.73	1295828.77	Геодезический метод	0.1	-
123	-	-	520420.96	1295819.34	Геодезический метод	0.1	-
124	-	-	520429.35	1295802.45	Геодезический метод	0.1	-
125	-	-	520438.57	1295798.24	Геодезический метод	0.1	-
126	-	-	520439.66	1295782.30	Геодезический метод	0.1	-
127	-	-	520451.37	1295783.90	Геодезический метод	0.1	-
128	-	-	520453.74	1295786.05	Геодезический метод	0.1	-
129	-	-	520464.33	1295787.35	Геодезический метод	0.1	-
110	-	-	520472.60	1295788.21	Геодезический метод	0.1	-
130	-	-	520196.99	1296247.38	Геодезический метод	0.1	-
131	-	-	520274.23	1296415.62	Геодезический метод	0.1	-
132	-	-	520261.50	1296419.46	Геодезический метод	0.1	-
133	-	-	520220.35	1296432.87	Геодезический метод	0.1	-
134	-	-	520136.36	1296280.77	Геодезический метод	0.1	-
130	-	-	520196.99	1296247.38	Геодезический метод	0.1	-
135	-	-	519337.74	1296826.82	Геодезический метод	0.1	-
136	-	-	519294.59	1296891.33	Геодезический метод	0.1	-
137	-	-	519234.44	1296948.74	Геодезический метод	0.1	-
138	-	-	519197.48	1296892.21	Геодезический метод	0.1	-
139	-	-	519224.96	1296861.03	Геодезический метод	0.1	-
140	-	-	519245.54	1296824.94	Геодезический метод	0.1	-

2. Сведения о характерных точках границ объекта							
Обозначение характерных точек границ	Существующие координаты, м		Измененные (уточненные) координаты, м		Метод определения координат характерной точки	Средняя квадратическая погрешность положения характерной точки (Mt), м	Описание обозначения точки на местности (при наличии)
	X	Y	X	Y			
1	2	3	4	5	6	7	8
141	-	-	519259.93	1296792.41	Геодезический метод	0.1	-
135	-	-	519337.74	1296826.82	Геодезический метод	0.1	-
142	-	-	519104.41	1294534.84	Геодезический метод	0.1	-
143	-	-	519138.54	1294773.77	Геодезический метод	0.1	-
144	-	-	518873.79	1294959.40	Геодезический метод	0.1	-
145	-	-	518872.38	1294960.39	Геодезический метод	0.1	-
146	-	-	518852.57	1294975.86	Геодезический метод	0.1	-
147	-	-	518674.74	1295023.44	Геодезический метод	0.1	-
148	-	-	518671.75	1294994.59	Геодезический метод	0.1	-
149	-	-	518652.41	1294893.04	Геодезический метод	0.1	-
150	-	-	518658.97	1294892.83	Геодезический метод	0.1	-
151	-	-	518705.69	1294854.48	Геодезический метод	0.1	-
152	-	-	518715.50	1294836.65	Геодезический метод	0.1	-
153	-	-	518743.50	1294759.61	Геодезический метод	0.1	-
154	-	-	518743.16	1294744.94	Геодезический метод	0.1	-
155	-	-	518765.93	1294739.06	Геодезический метод	0.1	-
156	-	-	518936.47	1294643.10	Геодезический метод	0.1	-
157	-	-	518867.66	1294521.08	Геодезический метод	0.1	-
158	-	-	519016.61	1294529.56	Геодезический метод	0.1	-
142	-	-	519104.41	1294534.84	Геодезический метод	0.1	-
159	-	-	518709.21	1294753.72	Геодезический метод	0.1	-
160	-	-	518708.01	1294755.87	Геодезический метод	0.1	-
161	-	-	518688.22	1294805.98	Геодезический метод	0.1	-
162	-	-	518678.23	1294809.19	Геодезический метод	0.1	-
163	-	-	518656.65	1294789.39	Геодезический метод	0.1	-
164	-	-	518636.32	1294785.65	Геодезический метод	0.1	-

2. Сведения о характерных точках границ объекта							
Обозначение характерных точек границ	Существующие координаты, м		Измененные (уточненные) координаты, м		Метод определения координат характерной точки	Средняя квадратическая погрешность положения характерной точки (Mt), м	Описание обозначения точки на местности (при наличии)
	X	Y	X	Y			
1	2	3	4	5	6	7	8
165	-	-	518632.19	1294786.85	Геодезический метод	0.1	-
166	-	-	518629.79	1294774.24	Геодезический метод	0.1	-
159	-	-	518709.21	1294753.72	Геодезический метод	0.1	-
167	-	-	522709.80	1294448.33	Геодезический метод	0.1	-
168	-	-	522657.57	1294577.77	Геодезический метод	0.1	-
169	-	-	522639.29	1294623.03	Геодезический метод	0.1	-
170	-	-	522629.76	1294647.90	Геодезический метод	0.1	-
171	-	-	522595.80	1294634.16	Геодезический метод	0.1	-
172	-	-	522563.92	1294621.05	Геодезический метод	0.1	-
173	-	-	522564.39	1294619.96	Геодезический метод	0.1	-
174	-	-	522554.40	1294615.85	Геодезический метод	0.1	-
175	-	-	522553.81	1294617.18	Геодезический метод	0.1	-
176	-	-	522509.49	1294599.03	Геодезический метод	0.1	-
177	-	-	522496.94	1294593.55	Геодезический метод	0.1	-
178	-	-	522516.41	1294545.84	Геодезический метод	0.1	-
179	-	-	522528.35	1294516.64	Геодезический метод	0.1	-
180	-	-	522536.66	1294496.89	Геодезический метод	0.1	-
181	-	-	522578.74	1294393.97	Геодезический метод	0.1	-
182	-	-	522625.73	1294412.95	Геодезический метод	0.1	-
167	-	-	522709.80	1294448.33	Геодезический метод	0.1	-
183	-	-	523076.42	1292275.30	Геодезический метод	0.1	-
184	-	-	523124.06	1292304.74	Геодезический метод	0.1	-
185	-	-	523127.93	1292310.04	Геодезический метод	0.1	-
186	-	-	523027.81	1292372.44	Геодезический метод	0.1	-
187	-	-	523063.44	1292419.20	Геодезический метод	0.1	-
188	-	-	522878.67	1292444.49	Геодезический метод	0.1	-

2. Сведения о характерных точках границ объекта							
Обозначение характерных точек границ	Существующие координаты, м		Измененные (уточненные) координаты, м		Метод определения координат характерной точки	Средняя квадратическая погрешность положения характерной точки (Mt), м	Описание обозначения точки на местности (при наличии)
	X	Y	X	Y			
1	2	3	4	5	6	7	8
189	-	-	522884.13	1292473.33	Геодезический метод	0.1	-
190	-	-	522883.87	1292489.15	Геодезический метод	0.1	-
191	-	-	522835.37	1292497.49	Геодезический метод	0.1	-
192	-	-	522823.71	1292500.40	Геодезический метод	0.1	-
193	-	-	522821.55	1292500.95	Геодезический метод	0.1	-
194	-	-	522821.17	1292501.06	Геодезический метод	0.1	-
195	-	-	522816.82	1292502.34	Геодезический метод	0.1	-
196	-	-	522803.78	1292506.16	Геодезический метод	0.1	-
197	-	-	522785.56	1292511.22	Геодезический метод	0.1	-
198	-	-	522770.83	1292514.57	Геодезический метод	0.1	-
199	-	-	522762.54	1292515.63	Геодезический метод	0.1	-
200	-	-	522758.76	1292515.78	Геодезический метод	0.1	-
201	-	-	522756.82	1292515.84	Геодезический метод	0.1	-
202	-	-	522753.47	1292515.92	Геодезический метод	0.1	-
203	-	-	522746.58	1292515.21	Геодезический метод	0.1	-
204	-	-	522735.51	1292511.70	Геодезический метод	0.1	-
205	-	-	522721.65	1292505.49	Геодезический метод	0.1	-
206	-	-	522709.54	1292500.32	Геодезический метод	0.1	-
207	-	-	522702.15	1292498.47	Геодезический метод	0.1	-
208	-	-	522698.52	1292498.36	Геодезический метод	0.1	-
209	-	-	522696.94	1292498.41	Геодезический метод	0.1	-
210	-	-	522695.15	1292498.46	Геодезический метод	0.1	-
211	-	-	522690.86	1292498.51	Геодезический метод	0.1	-
212	-	-	522681.91	1292498.20	Геодезический метод	0.1	-
213	-	-	522667.13	1292497.17	Геодезический метод	0.1	-
214	-	-	522649.73	1292495.01	Геодезический метод	0.1	-

2. Сведения о характерных точках границ объекта							
Обозначение характерных точек границ	Существующие координаты, м		Измененные (уточненные) координаты, м		Метод определения координат характерной точки	Средняя квадратическая погрешность положения характерной точки (Mt), м	Описание обозначения точки на местности (при наличии)
	X	Y	X	Y			
1	2	3	4	5	6	7	8
215	-	-	522633.86	1292491.60	Геодезический метод	0.1	-
216	-	-	522622.27	1292488.22	Геодезический метод	0.1	-
217	-	-	522616.71	1292486.44	Геодезический метод	0.1	-
218	-	-	522615.49	1292486.05	Геодезический метод	0.1	-
219	-	-	522615.22	1292485.60	Геодезический метод	0.1	-
220	-	-	522611.89	1292479.57	Геодезический метод	0.1	-
221	-	-	522611.16	1292478.24	Геодезический метод	0.1	-
222	-	-	522601.58	1292460.91	Геодезический метод	0.1	-
223	-	-	522587.56	1292435.57	Геодезический метод	0.1	-
224	-	-	522578.21	1292418.67	Геодезический метод	0.1	-
225	-	-	522575.52	1292413.81	Геодезический метод	0.1	-
226	-	-	522575.38	1292413.58	Геодезический метод	0.1	-
227	-	-	522575.23	1292413.66	Геодезический метод	0.1	-
228	-	-	522565.89	1292418.73	Геодезический метод	0.1	-
229	-	-	522525.39	1292440.75	Геодезический метод	0.1	-
230	-	-	522454.53	1292479.27	Геодезический метод	0.1	-
231	-	-	522464.48	1292494.91	Геодезический метод	0.1	-
232	-	-	522441.79	1292512.21	Геодезический метод	0.1	-
233	-	-	522430.44	1292492.37	Геодезический метод	0.1	-
234	-	-	522417.80	1292499.25	Геодезический метод	0.1	-
235	-	-	522426.22	1292518.09	Геодезический метод	0.1	-
236	-	-	522397.24	1292530.88	Геодезический метод	0.1	-
237	-	-	522390.49	1292514.09	Геодезический метод	0.1	-
238	-	-	522371.44	1292524.44	Геодезический метод	0.1	-
239	-	-	522371.40	1292524.18	Геодезический метод	0.1	-
240	-	-	522371.29	1292523.44	Геодезический метод	0.1	-

2. Сведения о характерных точках границ объекта							
Обозначение характерных точек границ	Существующие координаты, м		Измененные (уточненные) координаты, м		Метод определения координат характерной точки	Средняя квадратическая погрешность положения характерной точки (Mt), м	Описание обозначения точки на местности (при наличии)
	X	Y	X	Y			
1	2	3	4	5	6	7	8
241	-	-	522371.18	1292522.73	Геодезический метод	0.1	-
242	-	-	522371.13	1292522.42	Геодезический метод	0.1	-
243	-	-	522371.16	1292522.29	Геодезический метод	0.1	-
244	-	-	522371.42	1292521.75	Геодезический метод	0.1	-
245	-	-	522372.01	1292520.53	Геодезический метод	0.1	-
246	-	-	522372.59	1292519.32	Геодезический метод	0.1	-
247	-	-	522372.84	1292518.79	Геодезический метод	0.1	-
248	-	-	522372.90	1292518.65	Геодезический метод	0.1	-
249	-	-	522373.09	1292518.14	Геодезический метод	0.1	-
250	-	-	522373.54	1292517.00	Геодезический метод	0.1	-
251	-	-	522373.97	1292515.85	Геодезический метод	0.1	-
252	-	-	522374.20	1292515.28	Геодезический метод	0.1	-
253	-	-	522374.12	1292515.05	Геодезический метод	0.1	-
254	-	-	522373.56	1292513.40	Геодезический метод	0.1	-
255	-	-	522372.24	1292509.59	Геодезический метод	0.1	-
256	-	-	522370.91	1292505.72	Геодезический метод	0.1	-
257	-	-	522370.31	1292504.00	Геодезический метод	0.1	-
258	-	-	522370.23	1292503.67	Геодезический метод	0.1	-
259	-	-	522370.33	1292503.15	Геодезический метод	0.1	-
260	-	-	522370.57	1292501.91	Геодезический метод	0.1	-
261	-	-	522370.80	1292500.66	Геодезический метод	0.1	-
262	-	-	522370.91	1292500.08	Геодезический метод	0.1	-
263	-	-	522370.98	1292499.91	Геодезический метод	0.1	-
264	-	-	522371.46	1292499.24	Геодезический метод	0.1	-
265	-	-	522372.59	1292497.66	Геодезический метод	0.1	-
266	-	-	522373.77	1292496.02	Геодезический метод	0.1	-

2. Сведения о характерных точках границ объекта							
Обозначение характерных точек границ	Существующие координаты, м		Измененные (уточненные) координаты, м		Метод определения координат характерной точки	Средняя квадратическая погрешность положения характерной точки (Mt), м	Описание обозначения точки на местности (при наличии)
	X	Y	X	Y			
1	2	3	4	5	6	7	8
267	-	-	522374.31	1292495.26	Геодезический метод	0.1	-
268	-	-	522374.50	1292495.01	Геодезический метод	0.1	-
269	-	-	522375.33	1292493.97	Геодезический метод	0.1	-
270	-	-	522377.31	1292491.47	Геодезический метод	0.1	-
271	-	-	522379.40	1292488.84	Геодезический метод	0.1	-
272	-	-	522380.37	1292487.63	Геодезический метод	0.1	-
273	-	-	522380.52	1292487.44	Геодезический метод	0.1	-
274	-	-	522380.60	1292487.29	Геодезический метод	0.1	-
275	-	-	522381.23	1292486.19	Геодезический метод	0.1	-
276	-	-	522382.76	1292483.50	Геодезический метод	0.1	-
277	-	-	522384.39	1292480.66	Геодезический метод	0.1	-
278	-	-	522385.16	1292479.32	Геодезический метод	0.1	-
279	-	-	522385.28	1292479.09	Геодезический метод	0.1	-
280	-	-	522385.42	1292478.56	Геодезический метод	0.1	-
281	-	-	522385.74	1292477.37	Геодезический метод	0.1	-
282	-	-	522386.08	1292476.10	Геодезический метод	0.1	-
283	-	-	522386.27	1292475.38	Геодезический метод	0.1	-
284	-	-	522386.16	1292475.20	Геодезический метод	0.1	-
285	-	-	522385.32	1292473.64	Геодезический метод	0.1	-
286	-	-	522383.20	1292469.73	Геодезический метод	0.1	-
287	-	-	522380.89	1292465.49	Геодезический метод	0.1	-
288	-	-	522379.78	1292463.44	Геодезический метод	0.1	-
289	-	-	522379.73	1292462.79	Геодезический метод	0.1	-
290	-	-	522380.07	1292462.11	Геодезический метод	0.1	-
291	-	-	522380.44	1292461.35	Геодезический метод	0.1	-
292	-	-	522380.62	1292460.99	Геодезический метод	0.1	-

2. Сведения о характерных точках границ объекта							
Обозначение характерных точек границ	Существующие координаты, м		Измененные (уточненные) координаты, м		Метод определения координат характерной точки	Средняя квадратическая погрешность положения характерной точки (M _t), м	Описание обозначения точки на местности (при наличии)
	X	Y	X	Y			
1	2	3	4	5	6	7	8
293	-	-	522380.91	1292460.78	Геодезический метод	0.1	-
294	-	-	522381.49	1292460.43	Геодезический метод	0.1	-
295	-	-	522382.14	1292460.06	Геодезический метод	0.1	-
296	-	-	522382.46	1292459.87	Геодезический метод	0.1	-
297	-	-	522383.08	1292459.51	Геодезический метод	0.1	-
298	-	-	522388.29	1292456.48	Геодезический метод	0.1	-
299	-	-	522401.92	1292448.54	Геодезический метод	0.1	-
300	-	-	522417.21	1292439.64	Геодезический метод	0.1	-
301	-	-	522424.91	1292435.15	Геодезический метод	0.1	-
302	-	-	522426.33	1292434.33	Геодезический метод	0.1	-
303	-	-	522426.65	1292434.66	Геодезический метод	0.1	-
304	-	-	522427.41	1292435.48	Геодезический метод	0.1	-
305	-	-	522428.29	1292436.39	Геодезический метод	0.1	-
306	-	-	522428.74	1292436.85	Геодезический метод	0.1	-
307	-	-	522428.82	1292436.94	Геодезический метод	0.1	-
308	-	-	522429.16	1292437.21	Геодезический метод	0.1	-
309	-	-	522430.00	1292437.87	Геодезический метод	0.1	-
310	-	-	522430.95	1292438.63	Геодезический метод	0.1	-
311	-	-	522431.44	1292439.01	Геодезический метод	0.1	-
312	-	-	522431.54	1292439.09	Геодезический метод	0.1	-
313	-	-	522432.29	1292439.08	Геодезический метод	0.1	-
314	-	-	522434.16	1292439.10	Геодезический метод	0.1	-
315	-	-	522436.32	1292439.11	Геодезический метод	0.1	-
316	-	-	522437.67	1292439.11	Геодезический метод	0.1	-
317	-	-	522437.79	1292439.06	Геодезический метод	0.1	-
318	-	-	522439.03	1292438.60	Геодезический метод	0.1	-

2. Сведения о характерных точках границ объекта							
Обозначение характерных точек границ	Существующие координаты, м		Измененные (уточненные) координаты, м		Метод определения координат характерной точки	Средняя квадратическая погрешность положения характерной точки (Mt), м	Описание обозначения точки на местности (при наличии)
	X	Y	X	Y			
1	2	3	4	5	6	7	8
319	-	-	522442.45	1292437.34	Геодезический метод	0.1	-
320	-	-	522446.45	1292435.84	Геодезический метод	0.1	-
321	-	-	522449.17	1292434.80	Геодезический метод	0.1	-
322	-	-	522450.89	1292433.87	Геодезический метод	0.1	-
323	-	-	522455.74	1292431.29	Геодезический метод	0.1	-
324	-	-	522464.57	1292426.55	Геодезический метод	0.1	-
325	-	-	522465.34	1292426.11	Геодезический метод	0.1	-
326	-	-	522466.95	1292424.96	Геодезический метод	0.1	-
327	-	-	522471.52	1292421.65	Геодезический метод	0.1	-
328	-	-	522477.02	1292417.70	Геодезический метод	0.1	-
329	-	-	522480.02	1292415.53	Геодезический метод	0.1	-
330	-	-	522480.63	1292415.09	Геодезический метод	0.1	-
331	-	-	522480.76	1292414.99	Геодезический метод	0.1	-
332	-	-	522482.15	1292413.85	Геодезический метод	0.1	-
333	-	-	522486.13	1292410.55	Геодезический метод	0.1	-
334	-	-	522490.98	1292406.54	Геодезический метод	0.1	-
335	-	-	522493.66	1292404.32	Геодезический метод	0.1	-
336	-	-	522494.41	1292403.68	Геодезический метод	0.1	-
337	-	-	522496.63	1292401.62	Геодезический метод	0.1	-
338	-	-	522503.11	1292395.59	Геодезический метод	0.1	-
339	-	-	522510.16	1292389.04	Геодезический метод	0.1	-
340	-	-	522511.07	1292388.18	Геодезический метод	0.1	-
341	-	-	522515.53	1292384.03	Геодезический метод	0.1	-
342	-	-	522516.50	1292383.14	Геодезический метод	0.1	-
343	-	-	522516.62	1292383.01	Геодезический метод	0.1	-
344	-	-	522516.71	1292382.92	Геодезический метод	0.1	-

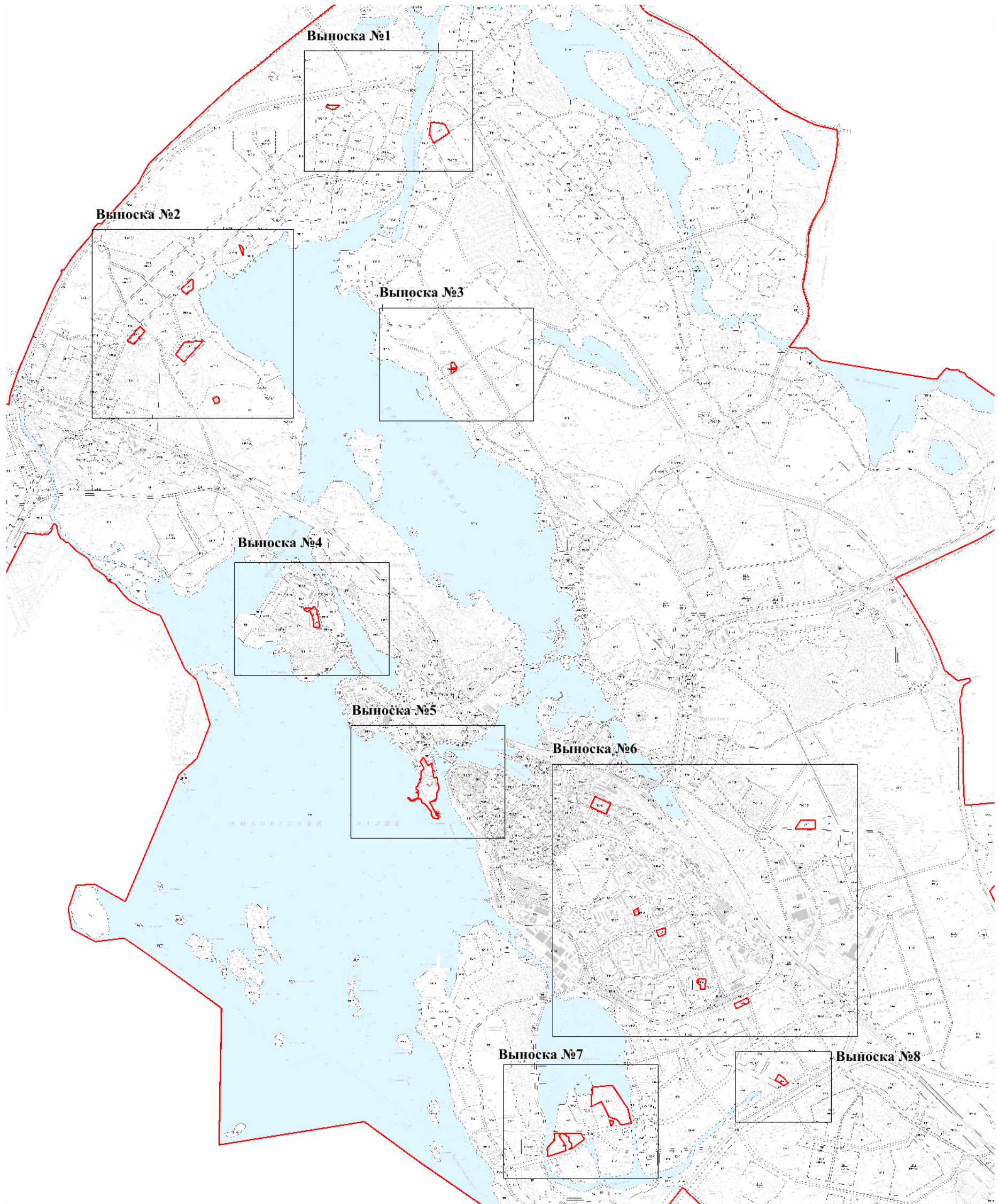
2. Сведения о характерных точках границ объекта							
Обозначение характерных точек границ	Существующие координаты, м		Измененные (уточненные) координаты, м		Метод определения координат характерной точки	Средняя квадратическая погрешность положения характерной точки (M _t), м	Описание обозначения точки на местности (при наличии)
	X	Y	X	Y			
1	2	3	4	5	6	7	8
345	-	-	522519.39	1292380.24	Геодезический метод	0.1	-
346	-	-	522542.79	1292356.77	Геодезический метод	0.1	-
347	-	-	522546.22	1292353.25	Геодезический метод	0.1	-
348	-	-	522552.38	1292346.84	Геодезический метод	0.1	-
349	-	-	522560.13	1292338.78	Геодезический метод	0.1	-
350	-	-	522564.59	1292334.14	Геодезический метод	0.1	-
351	-	-	522565.59	1292333.10	Геодезический метод	0.1	-
352	-	-	522565.41	1292332.03	Геодезический метод	0.1	-
353	-	-	522564.91	1292328.97	Геодезический метод	0.1	-
354	-	-	522564.27	1292325.09	Геодезический метод	0.1	-
355	-	-	522565.44	1292321.29	Геодезический метод	0.1	-
356	-	-	522567.01	1292320.32	Геодезический метод	0.1	-
357	-	-	522567.93	1292319.75	Геодезический метод	0.1	-
358	-	-	522568.14	1292319.62	Геодезический метод	0.1	-
359	-	-	522568.42	1292319.46	Геодезический метод	0.1	-
360	-	-	522572.66	1292317.11	Геодезический метод	0.1	-
361	-	-	522585.92	1292309.77	Геодезический метод	0.1	-
362	-	-	522595.52	1292305.16	Геодезический метод	0.1	-
363	-	-	522596.59	1292304.19	Геодезический метод	0.1	-
364	-	-	522597.18	1292303.78	Геодезический метод	0.1	-
365	-	-	522601.60	1292301.09	Геодезический метод	0.1	-
366	-	-	522603.20	1292300.21	Геодезический метод	0.1	-
367	-	-	522613.54	1292294.48	Геодезический метод	0.1	-
368	-	-	522616.00	1292293.10	Геодезический метод	0.1	-
369	-	-	522615.96	1292292.73	Геодезический метод	0.1	-
370	-	-	522615.72	1292288.98	Геодезический метод	0.1	-

2. Сведения о характерных точках границ объекта							
Обозначение характерных точек границ	Существующие координаты, м		Измененные (уточненные) координаты, м		Метод определения координат характерной точки	Средняя квадратическая погрешность положения характерной точки (Mt), м	Описание обозначения точки на местности (при наличии)
	X	Y	X	Y			
1	2	3	4	5	6	7	8
371	-	-	522615.68	1292288.36	Геодезический метод	0.1	-
372	-	-	522614.44	1292268.19	Геодезический метод	0.1	-
373	-	-	522614.15	1292263.38	Геодезический метод	0.1	-
374	-	-	522612.58	1292259.15	Геодезический метод	0.1	-
375	-	-	522609.10	1292249.78	Геодезический метод	0.1	-
376	-	-	522605.39	1292239.75	Геодезический метод	0.1	-
377	-	-	522603.00	1292233.30	Геодезический метод	0.1	-
378	-	-	522600.22	1292225.81	Геодезический метод	0.1	-
379	-	-	522593.33	1292207.22	Геодезический метод	0.1	-
380	-	-	522585.95	1292187.31	Геодезический метод	0.1	-
381	-	-	522582.44	1292177.85	Геодезический метод	0.1	-
382	-	-	522586.81	1292171.99	Геодезический метод	0.1	-
383	-	-	522597.80	1292162.49	Геодезический метод	0.1	-
384	-	-	522609.58	1292152.31	Геодезический метод	0.1	-
385	-	-	522618.09	1292144.96	Геодезический метод	0.1	-
386	-	-	522622.45	1292141.19	Геодезический метод	0.1	-
387	-	-	522627.13	1292137.15	Геодезический метод	0.1	-
388	-	-	522632.80	1292138.46	Геодезический метод	0.1	-
389	-	-	522635.07	1292141.09	Геодезический метод	0.1	-
390	-	-	522636.34	1292142.55	Геодезический метод	0.1	-
391	-	-	522636.04	1292142.82	Геодезический метод	0.1	-
392	-	-	522633.50	1292145.01	Геодезический метод	0.1	-
393	-	-	522627.15	1292150.49	Геодезический метод	0.1	-
394	-	-	522620.33	1292156.38	Геодезический метод	0.1	-
395	-	-	522616.15	1292160.01	Геодезический метод	0.1	-
396	-	-	522612.91	1292162.81	Геодезический метод	0.1	-

2. Сведения о характерных точках границ объекта							
Обозначение характерных точек границ	Существующие координаты, м		Измененные (уточненные) координаты, м		Метод определения координат характерной точки	Средняя квадратическая погрешность положения характерной точки (Mt), м	Описание обозначения точки на местности (при наличии)
	X	Y	X	Y			
1	2	3	4	5	6	7	8
397	-	-	522604.82	1292169.79	Геодезический метод	0.1	-
398	-	-	522596.12	1292177.33	Геодезический метод	0.1	-
399	-	-	522591.24	1292181.53	Геодезический метод	0.1	-
400	-	-	522591.53	1292182.30	Геодезический метод	0.1	-
401	-	-	522593.89	1292188.69	Геодезический метод	0.1	-
402	-	-	522599.81	1292204.69	Геодезический метод	0.1	-
403	-	-	522606.19	1292221.93	Геодезический метод	0.1	-
404	-	-	522609.25	1292230.20	Геодезический метод	0.1	-
405	-	-	522609.92	1292231.99	Геодезический метод	0.1	-
406	-	-	522611.17	1292235.38	Геодезический метод	0.1	-
407	-	-	522614.31	1292243.88	Геодезический метод	0.1	-
408	-	-	522617.71	1292253.05	Геодезический метод	0.1	-
409	-	-	522619.34	1292257.45	Геодезический метод	0.1	-
410	-	-	522620.64	1292260.98	Геодезический метод	0.1	-
411	-	-	522693.32	1292268.93	Геодезический метод	0.1	-
412	-	-	522693.91	1292264.89	Геодезический метод	0.1	-
413	-	-	522689.47	1292238.33	Геодезический метод	0.1	-
414	-	-	522695.47	1292237.66	Геодезический метод	0.1	-
415	-	-	522698.85	1292257.63	Геодезический метод	0.1	-
416	-	-	522704.93	1292265.95	Геодезический метод	0.1	-
417	-	-	522711.12	1292262.86	Геодезический метод	0.1	-
418	-	-	522732.56	1292250.93	Геодезический метод	0.1	-
419	-	-	522731.86	1292249.05	Геодезический метод	0.1	-
420	-	-	522727.56	1292237.38	Геодезический метод	0.1	-
421	-	-	522757.08	1292227.56	Геодезический метод	0.1	-
422	-	-	522763.11	1292243.36	Геодезический метод	0.1	-

2. Сведения о характерных точках границ объекта							
Обозначение характерных точек границ	Существующие координаты, м		Измененные (уточненные) координаты, м		Метод определения координат характерной точки	Средняя квадратическая погрешность положения характерной точки (Mt), м	Описание обозначения точки на местности (при наличии)
	X	Y	X	Y			
1	2	3	4	5	6	7	8
423	-	-	522771.54	1292247.86	Геодезический метод	0.1	-
424	-	-	522778.73	1292251.68	Геодезический метод	0.1	-
425	-	-	522790.72	1292259.17	Геодезический метод	0.1	-
426	-	-	522801.55	1292266.49	Геодезический метод	0.1	-
427	-	-	522811.37	1292273.27	Геодезический метод	0.1	-
428	-	-	522820.63	1292281.97	Геодезический метод	0.1	-
429	-	-	522832.09	1292286.02	Геодезический метод	0.1	-
430	-	-	522854.19	1292288.32	Геодезический метод	0.1	-
431	-	-	522859.69	1292287.87	Геодезический метод	0.1	-
432	-	-	522868.44	1292288.71	Геодезический метод	0.1	-
433	-	-	522890.15	1292290.78	Геодезический метод	0.1	-
434	-	-	522917.40	1292293.38	Геодезический метод	0.1	-
435	-	-	522938.52	1292295.39	Геодезический метод	0.1	-
436	-	-	522961.81	1292282.19	Геодезический метод	0.1	-
437	-	-	522982.81	1292328.12	Геодезический метод	0.1	-
438	-	-	522992.31	1292322.72	Геодезический метод	0.1	-
439	-	-	523036.88	1292297.11	Геодезический метод	0.1	-
440	-	-	523063.62	1292281.75	Геодезический метод	0.1	-
183	-	-	523076.42	1292275.30	Геодезический метод	0.1	-
441	-	-	522493.61	1297004.78	Геодезический метод	0.1	-
442	-	-	522494.11	1297191.43	Геодезический метод	0.1	-
443	-	-	522390.07	1297194.68	Геодезический метод	0.1	-
444	-	-	522391.05	1296935.80	Геодезический метод	0.1	-
441	-	-	522493.61	1297004.78	Геодезический метод	0.1	-
445	-	-	524919.54	1290771.54	Геодезический метод	0.1	-
446	-	-	524945.87	1290850.89	Геодезический метод	0.1	-

2. Сведения о характерных точках границ объекта							
Обозначение характерных точек границ	Существующие координаты, м		Измененные (уточненные) координаты, м		Метод определения координат характерной точки	Средняя квадратическая погрешность положения характерной точки (Mt), м	Описание обозначения точки на местности (при наличии)
	X	Y	X	Y			
1	2	3	4	5	6	7	8
447	-	-	524915.12	1290861.54	Геодезический метод	0.1	-
448	-	-	524957.68	1290900.76	Геодезический метод	0.1	-
449	-	-	524922.70	1290931.56	Геодезический метод	0.1	-
450	-	-	524871.35	1290944.07	Геодезический метод	0.1	-
451	-	-	524841.06	1290951.02	Геодезический метод	0.1	-
452	-	-	524794.87	1290964.81	Геодезический метод	0.1	-
453	-	-	524780.31	1290967.44	Геодезический метод	0.1	-
454	-	-	524755.35	1290973.91	Геодезический метод	0.1	-
455	-	-	524739.46	1290977.73	Геодезический метод	0.1	-
456	-	-	524710.22	1290984.17	Геодезический метод	0.1	-
457	-	-	524708.54	1290980.61	Геодезический метод	0.1	-
458	-	-	524707.63	1290980.92	Геодезический метод	0.1	-
459	-	-	524706.86	1290980.36	Геодезический метод	0.1	-
460	-	-	524702.69	1290975.15	Геодезический метод	0.1	-
461	-	-	524701.95	1290973.84	Геодезический метод	0.1	-
462	-	-	524695.98	1290954.44	Геодезический метод	0.1	-
463	-	-	524695.99	1290918.07	Геодезический метод	0.1	-
464	-	-	524696.64	1290912.88	Геодезический метод	0.1	-
465	-	-	524705.76	1290910.29	Геодезический метод	0.1	-
466	-	-	524785.38	1290894.54	Геодезический метод	0.1	-
467	-	-	524850.31	1290875.45	Геодезический метод	0.1	-
468	-	-	524901.37	1290854.68	Геодезический метод	0.1	-
469	-	-	524905.78	1290852.93	Геодезический метод	0.1	-
470	-	-	524892.20	1290815.43	Геодезический метод	0.1	-
445	-	-	524919.54	1290771.54	Геодезический метод	0.1	-
471	-	-	521313.25	1294980.65	Геодезический метод	0.1	-



Масштаб 1:50 000

Используемые условные знаки и обозначения:

— - граница территориальной зоны;

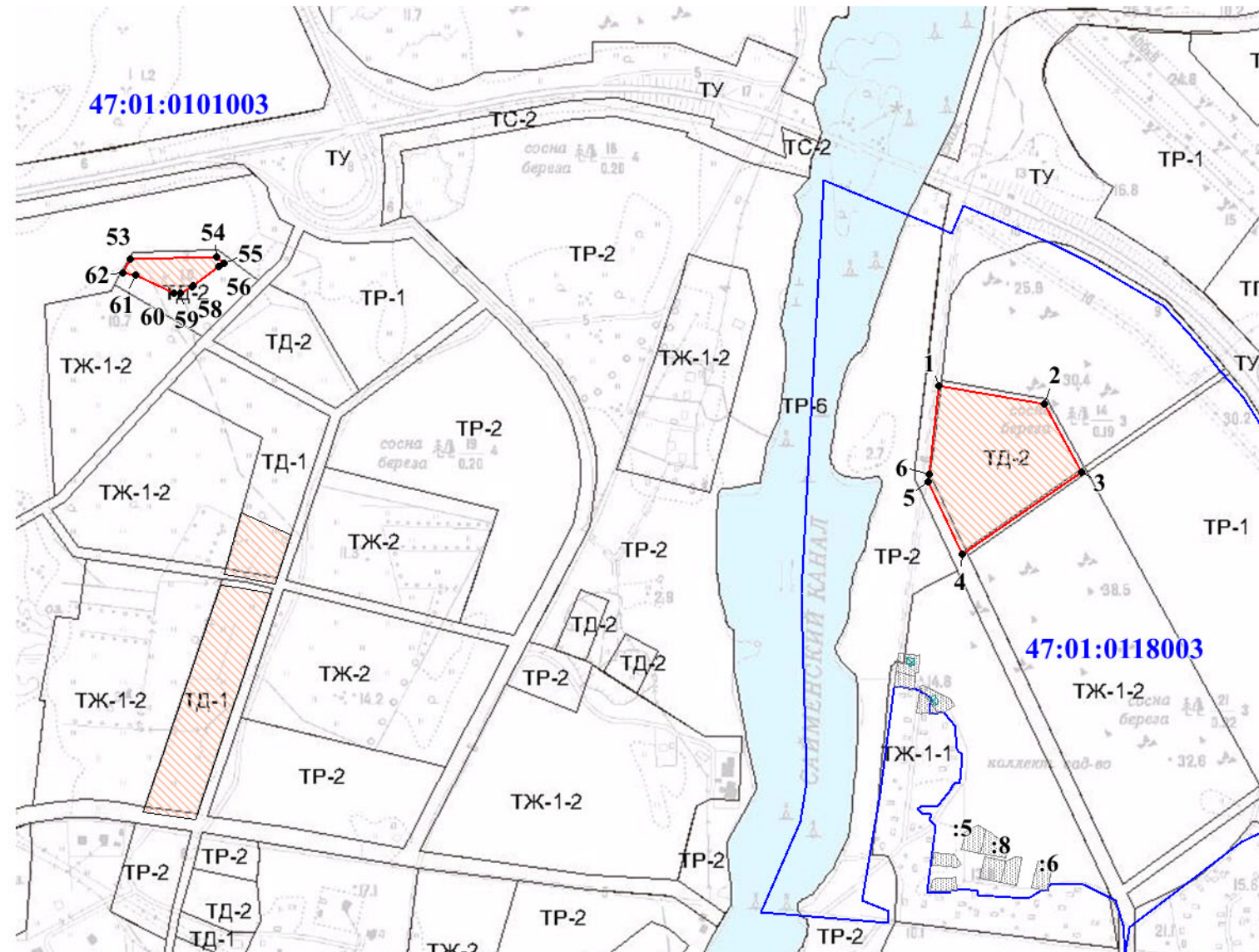
Подпись _____ Дата "___" _____ 2021 г.

Место для оттиска печати (при наличии) лица, составившего описание местоположения границ объекта







Раздел 4

План границ объекта

Выноска №1



Используемые условные знаки и обозначения:

-  - граница территориальной зоны;
-  6 - обозначение характерных точек границы территориальной зоны;
-  47:01:0118003 - граница и номер кадастрового квартала;
-  6 - граница и номер земельного участка, сведения о котором содержатся в ЕГРН;
-  - граница объектов капитального строительства, сведения о которых содержатся в ЕГРН;
-  - границы территориальных зон, сведения о которых содержатся в ЕГРН

Масштаб 1:10 000

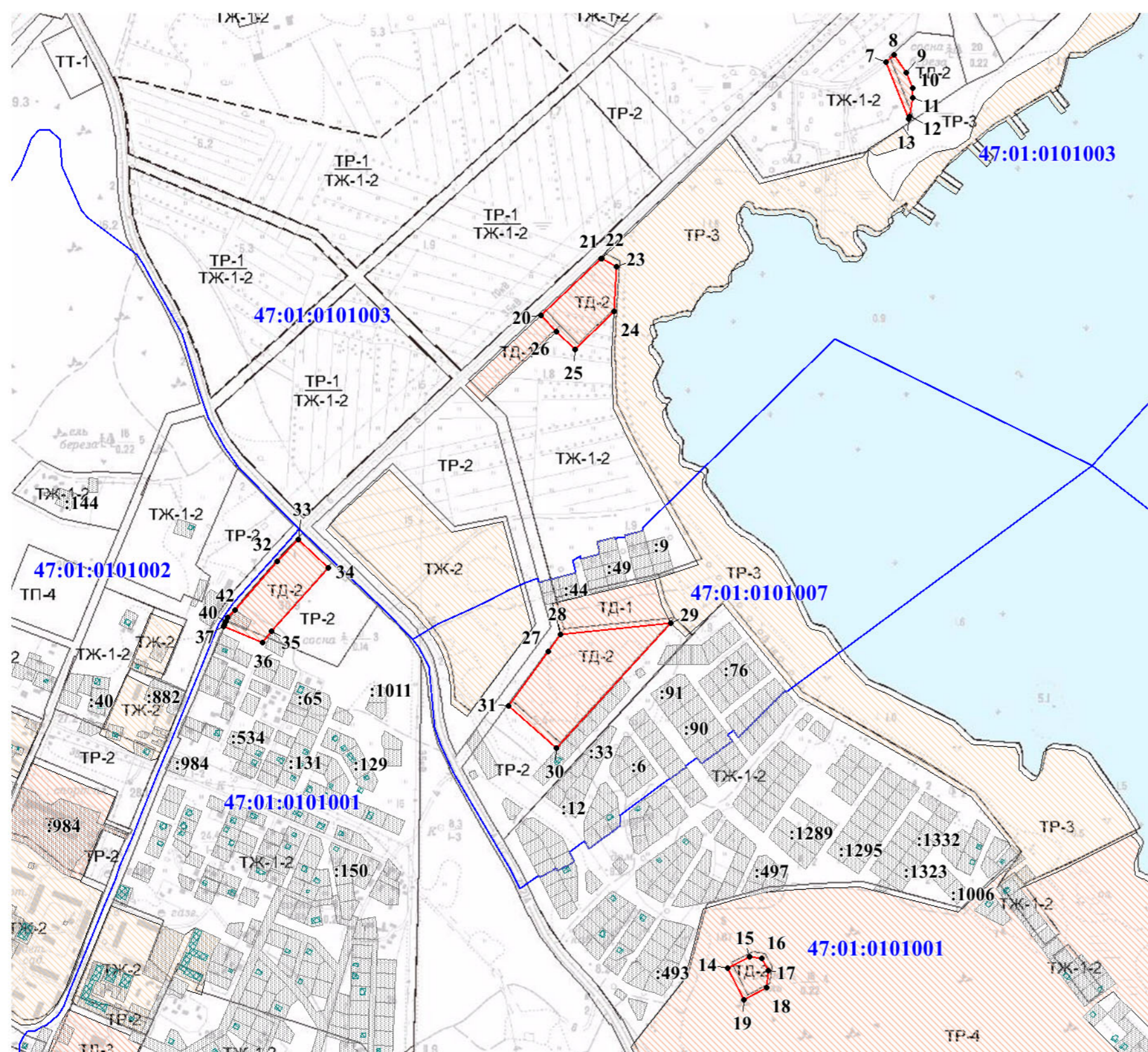
Подпись _____ Дата "___" _____ 2021 г.

Место для оттиска печати (при наличии) лица, составившего описание местоположения границ объекта







Раздел 4

План границ объекта

Выноска №2



Используемые условные знаки и обозначения:

-  - граница территориальной зоны;
-  34 - обозначение характерных точек границы территориальной зоны;
-  47:01:0101003 - граница и номер кадастрового квартала;
-  :76 - граница и номер земельного участка, сведения о котором содержатся в ЕГРН;
-  - граница объектов капитального строительства, сведения о которых содержатся в ЕГРН;
-  - границы территориальных зон, сведения о которых содержатся в ЕГРН

Масштаб 1:10 000

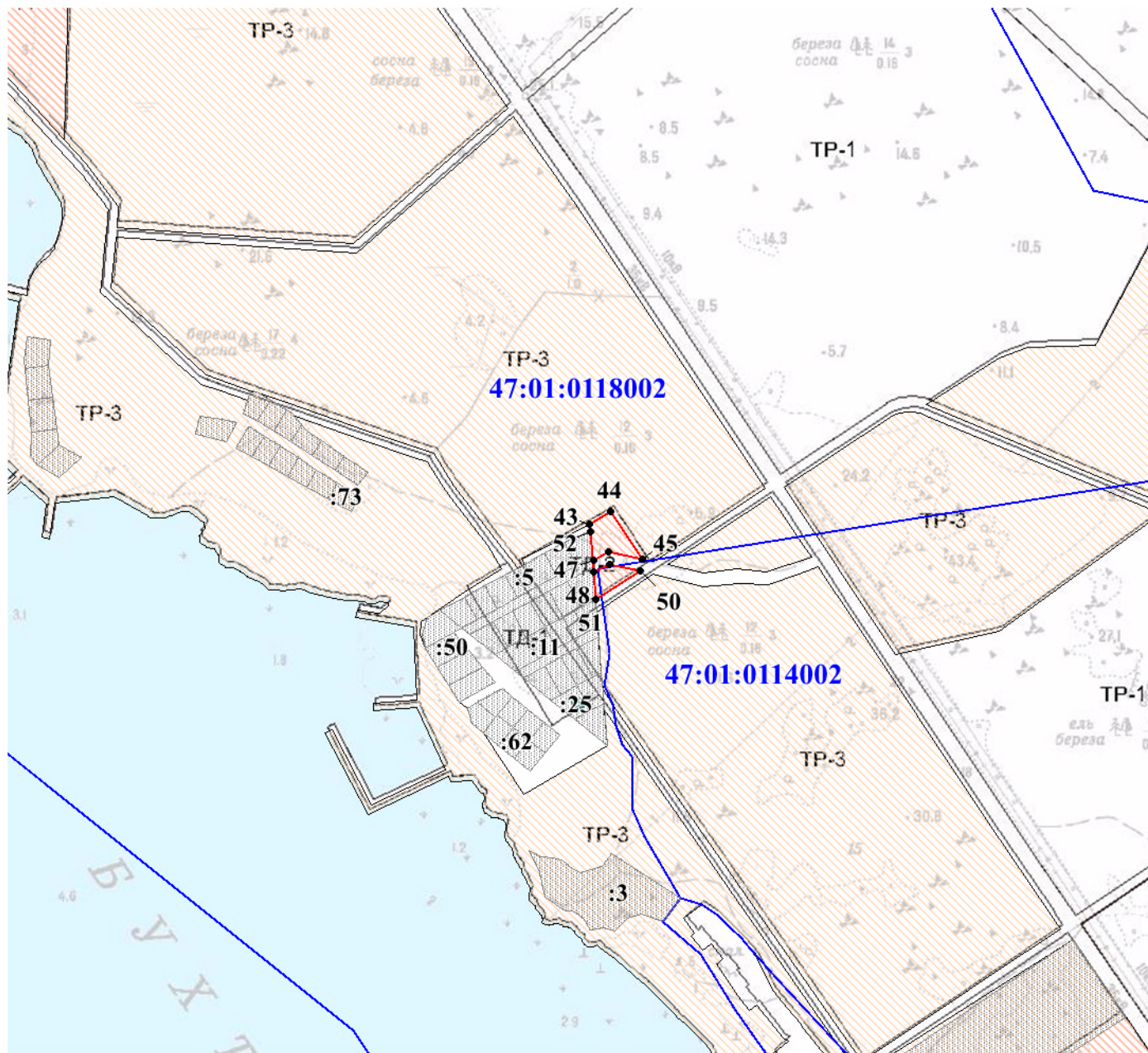
Подпись _____ Дата "___" _____ 2021 г.

Место для оттиска печати (при наличии) лица, составившего описание местоположения границ объекта






Раздел 4

План границ объекта

Выноска №3



Используемые условные знаки и обозначения:

-  - граница территориальной зоны;
-  43 - обозначение характерных точек границы территориальной зоны;
-  47:01:0118003 - граница и номер кадастрового квартала;
-  :62 - граница и номер земельного участка, сведения о котором содержатся в ЕГРН;
-  - границы территориальных зон, сведения о которых содержатся в ЕГРН

Масштаб 1:10 000

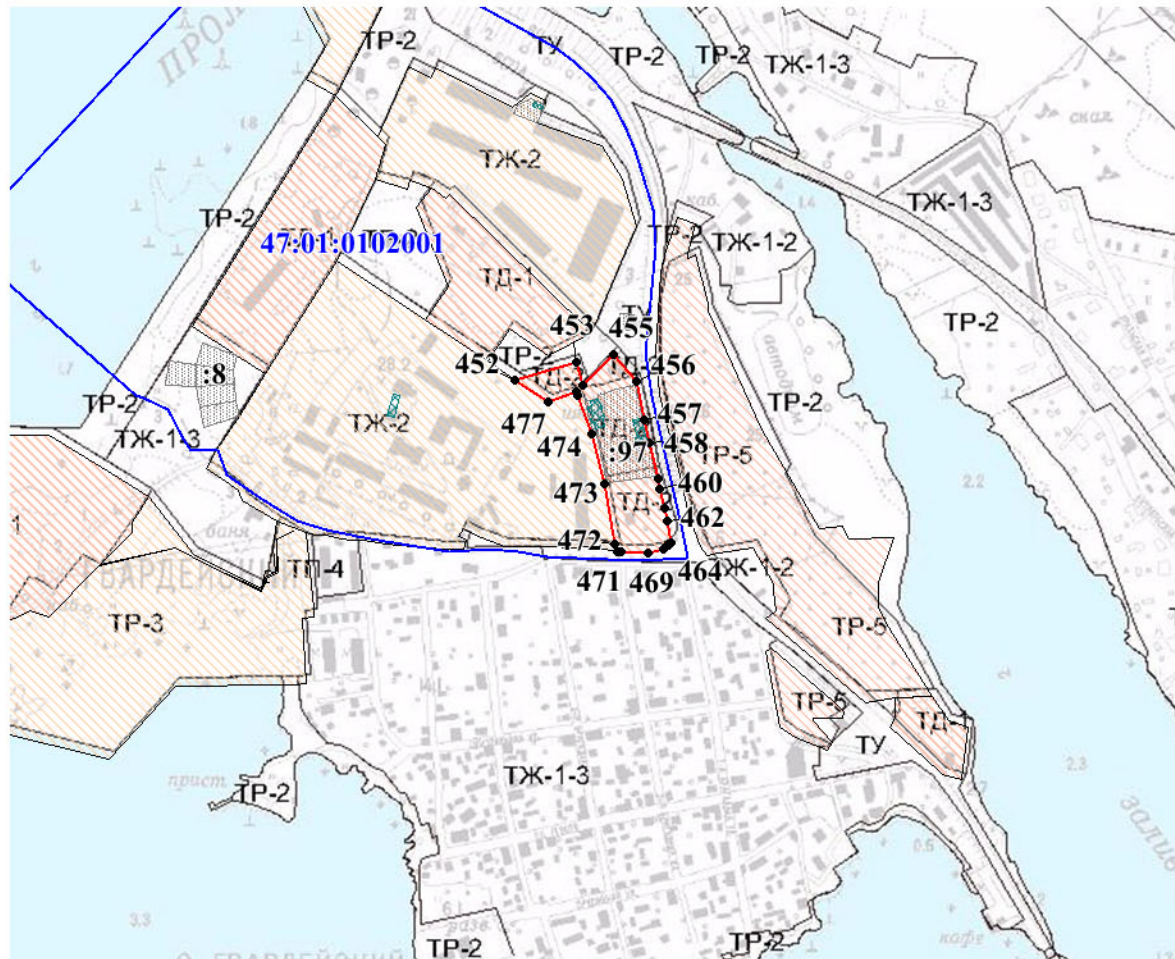
Подпись _____ Дата "___" _____ 2021 г.

Место для оттиска печати (при наличии) лица, составившего описание местоположения границ объекта

Раздел 4







План границ объекта

Выноска №4



Масштаб 1:10 000

Используемые условные знаки и обозначения:

-  - граница территориальной зоны;
-  462 - обозначение характерных точек границы территориальной зоны;
-  47:01:0115002 - граница и номер кадастрового квартала;
-  :97 - граница и номер земельного участка, сведения о котором содержатся в ЕГРН;
-  - граница объектов капитального строительства, сведения о которых содержатся в ЕГРН;
-  - границы территориальных зон, сведения о которых содержатся в ЕГРН

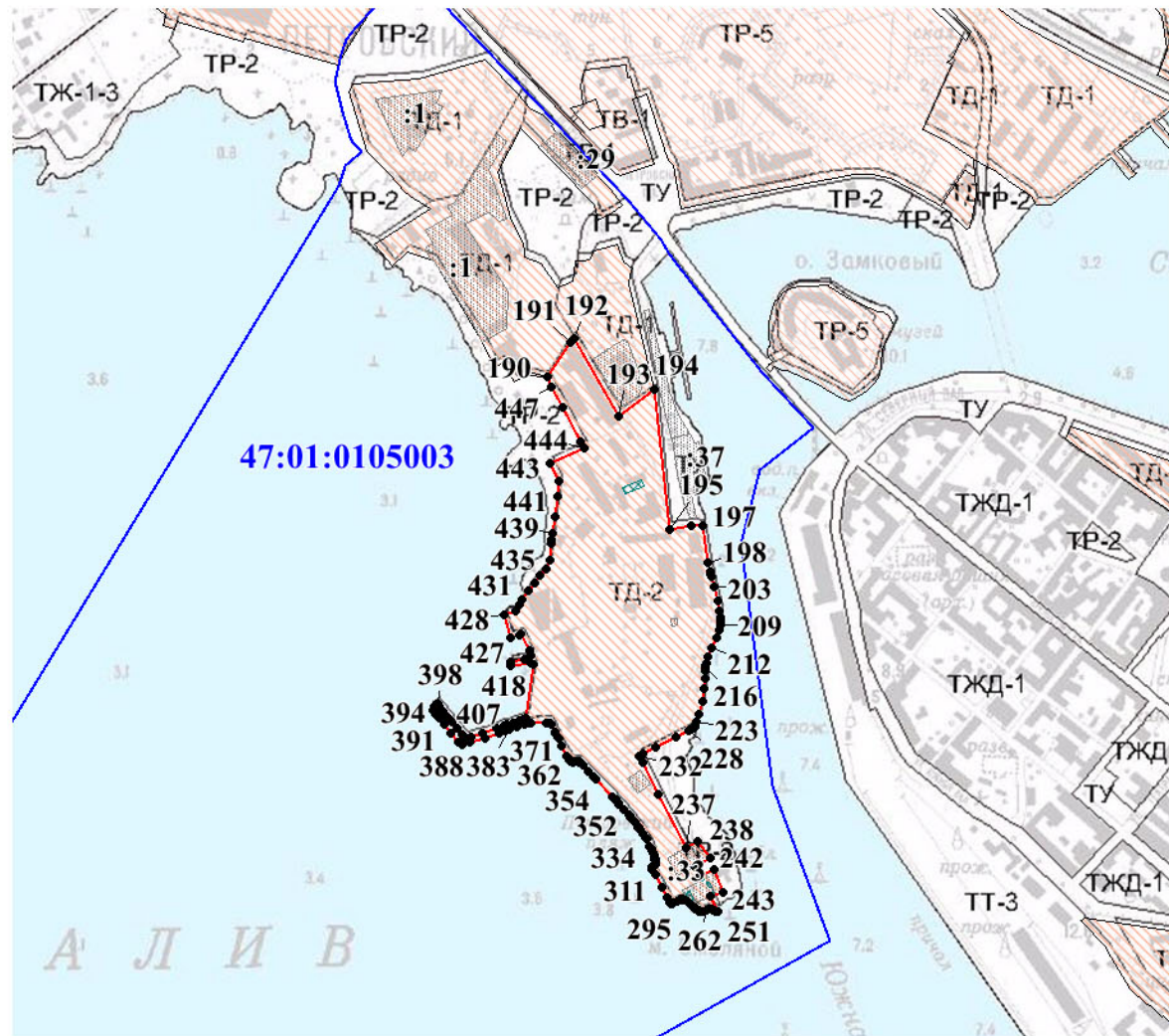
Подпись _____ Дата "___" _____ 2021 г.

Место для оттиска печати (при наличии) лица, составившего описание местоположения границ объекта

Раздел 4







План границ объекта

Выноска №5



Масштаб 1:10 000

Используемые условные знаки и обозначения:

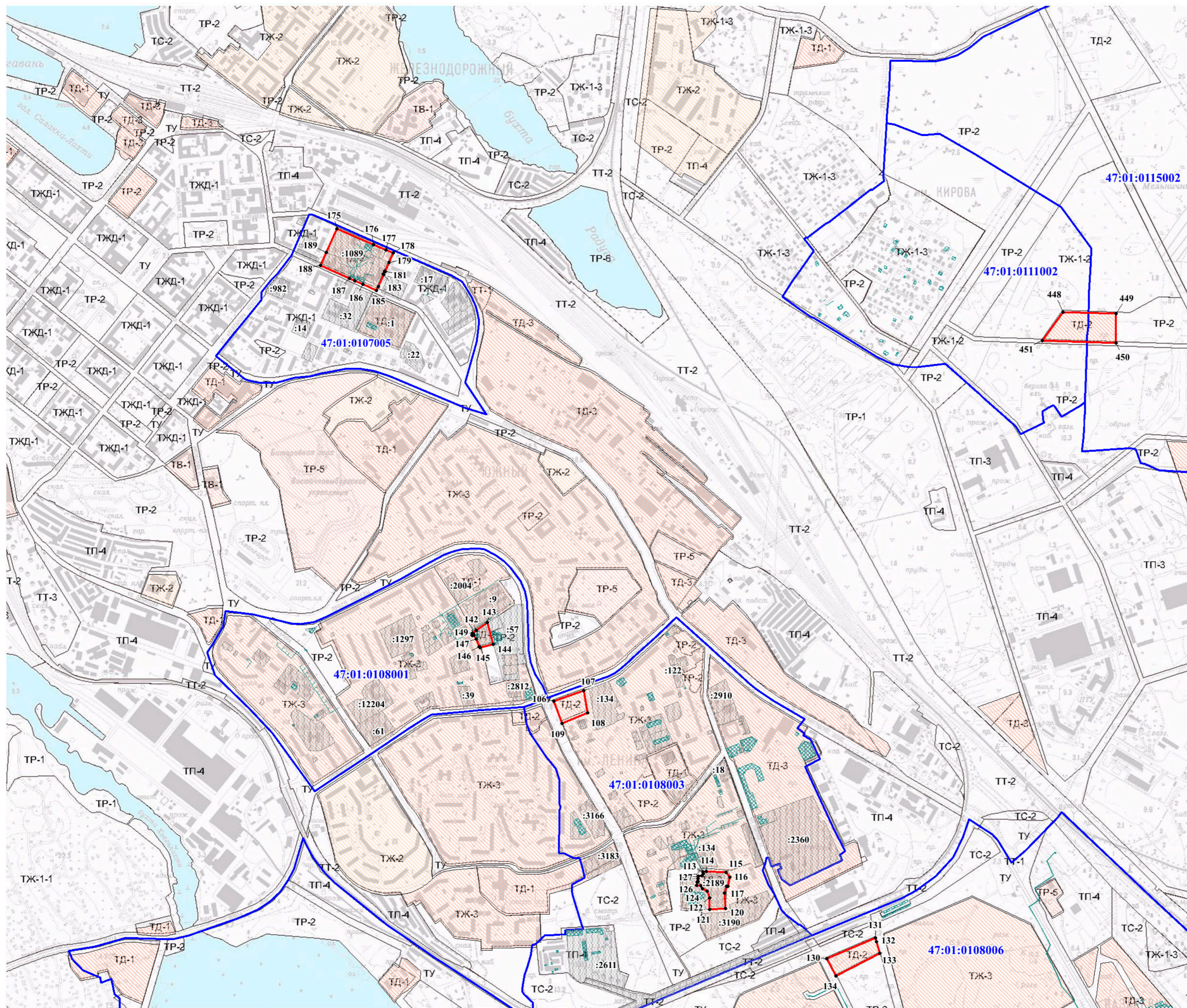
-  - граница территориальной зоны;
-  216 - обозначение характерных точек границы территориальной зоны;
-  47:01:0115002 - граница и номер кадастрового квартала;
-  1 - граница и номер земельного участка, сведения о котором содержатся в ЕГРН;
-  - граница объектов капитального строительства, сведения о которых содержатся в ЕГРН;
-  - границы территориальных зон, сведения о которых содержатся в ЕГРН

Подпись _____ Дата "___" _____ 2021 г.

Место для оттиска печати (при наличии) лица, составившего описание местоположения границ объекта

Раздел 4
План границ объекта

Выписка №6



- Используемые условные знаки и обозначения:
- граница территориальной зоны;
 - 449 - обозначение характерных точек границы территориальной зоны;
 - 47:01:0115002 - граница и номер кадастрового квартала;
 - 1089 - граница и номер земельного участка, сведения о котором содержатся в ЕГРН;
 - граница объектов капитального строительства, сведения о которых содержатся в ЕГРН;
 - границы территориальных зон, сведения о которых содержатся в ЕГРН

Масштаб 1:10 000

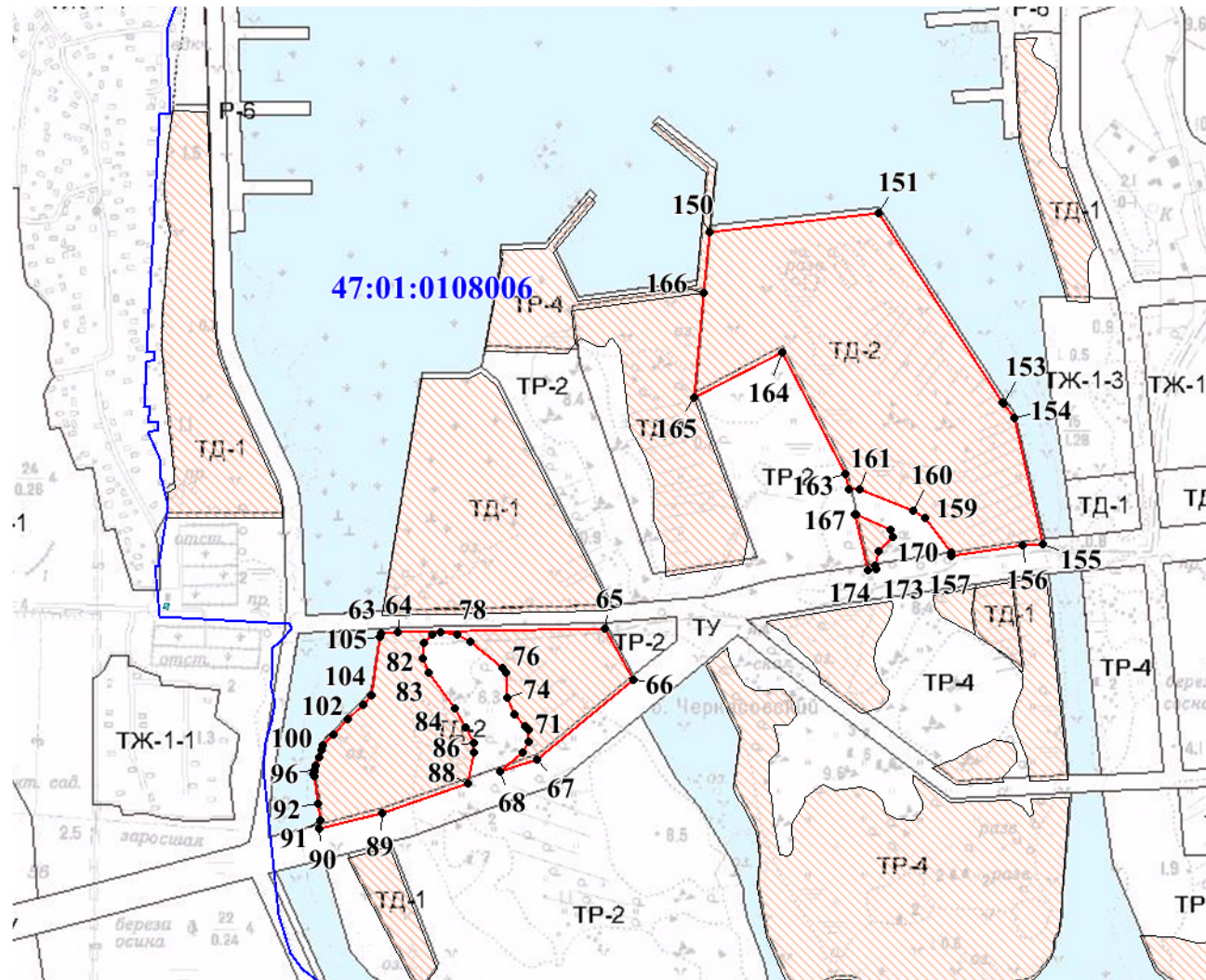
Подпись _____ Дата " " _____ 2021 г.

Место для оттиска печати (при наличии) лица, составившего описание местоположения границ объекта

Раздел 4





План границ объекта

Выноска №7



Масштаб 1:10 000

Используемые условные знаки и обозначения:

-  - граница территориальной зоны;
-  164 - обозначение характерных точек границы территориальной зоны;
-  47:01:0108006 - граница и номер кадастрового квартала;
-  - границы территориальных зон, сведения о которых содержатся в ЕГРН

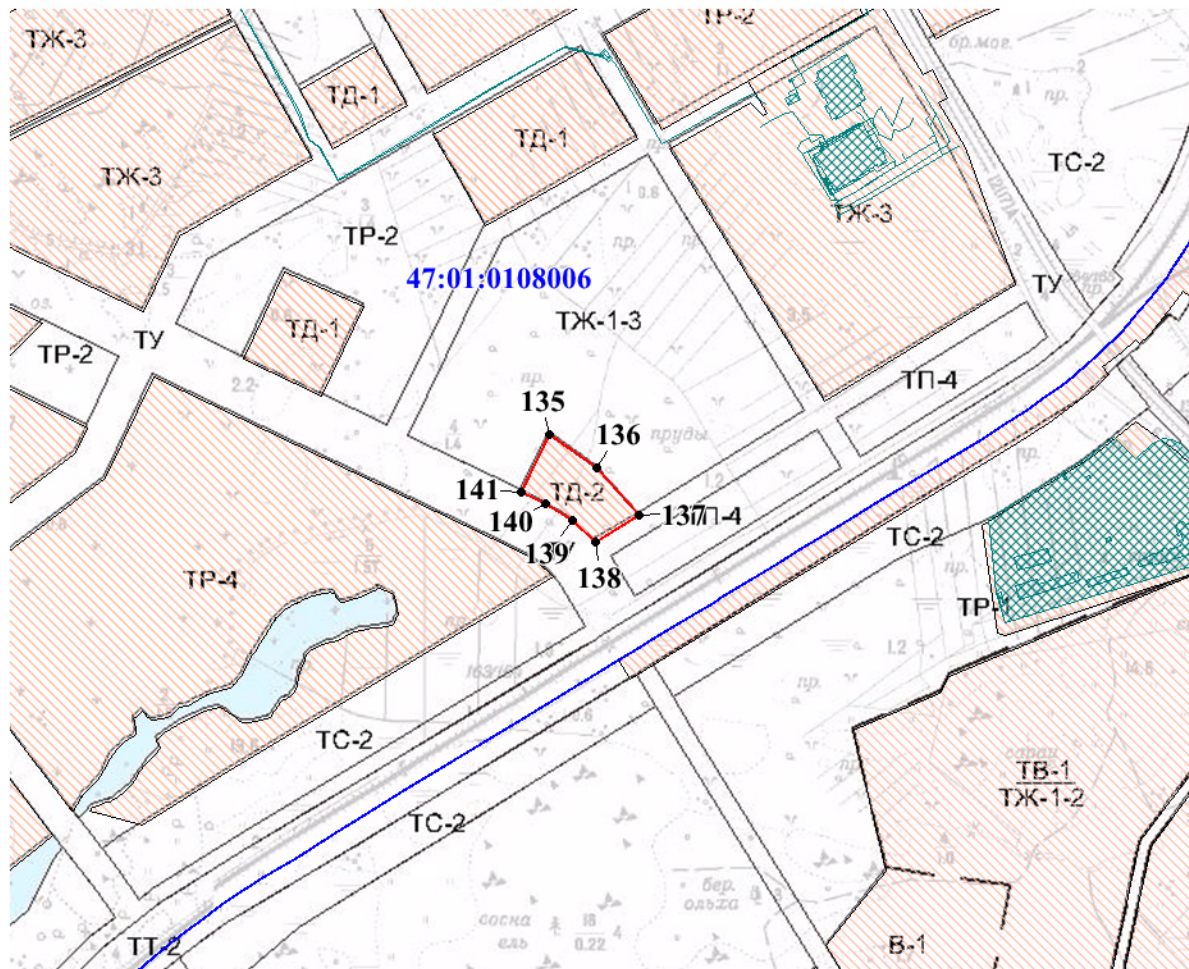
Подпись _____ Дата "___" _____ 2021 г.

Место для оттиска печати (при наличии) лица, составившего описание местоположения границ объекта

Раздел 4






План границ объекта

Выноска №8



Масштаб 1:10 000

Используемые условные знаки и обозначения:

-  - граница территориальной зоны;
-  135 - обозначение характерных точек границы территориальной зоны;
-  47:01:0108006 - граница и номер кадастрового квартала;
-  - граница объектов капитального строительства сведения о которых содержатся в ЕГРН;
-  - границы территориальных зон, сведения о которых содержатся в ЕГРН

Подпись _____ Дата "___" _____ 2021 г.

Место для оттиска печати (при наличии) лица, составившего описание местоположения границ объекта

**Текстовое описание местоположения границ
населенных пунктов, территориальных зон, особо охраняемых природных
территорий, зон с особыми условиями использования территорий**

Прохождение границы		Описание прохождения границы
от точки	до точки	
1	2	3
1	2	-
2	3	-
3	4	-
4	5	-
5	6	-
6	1	-
7	8	-
8	9	-
9	10	-
10	11	-
11	12	-
12	13	-
13	7	-
14	15	-
15	16	-
16	17	-
17	18	-
18	19	-
19	14	-
20	21	-
21	22	-
22	23	-
23	24	-
24	25	-
25	26	-
26	20	-
27	28	-
28	29	-
29	30	-
30	31	-
31	27	-
32	33	-
33	34	-
34	35	-
35	36	-
36	37	-

**Текстовое описание местоположения границ
населенных пунктов, территориальных зон, особо охраняемых природных
территорий, зон с особыми условиями использования территорий**

Прохождение границы		Описание прохождения границы
от точки	до точки	
1	2	3
37	38	-
38	39	-
39	40	-
40	41	-
41	42	-
42	32	-
43	44	-
44	45	-
45	46	-
46	47	-
47	48	-
48	49	-
49	50	-
50	51	-
51	52	-
52	43	-
53	54	-
54	55	-
55	56	-
56	57	-
57	58	-
58	59	-
59	60	-
60	61	-
61	62	-
62	53	-
63	64	-
64	65	-
65	66	-
66	67	-
67	68	-
68	69	-
69	70	-
70	71	-
71	72	-
72	73	-

**Текстовое описание местоположения границ
населенных пунктов, территориальных зон, особо охраняемых природных
территорий, зон с особыми условиями использования территорий**

Прохождение границы		Описание прохождения границы
от точки	до точки	
1	2	3
73	74	-
74	75	-
75	76	-
76	77	-
77	78	-
78	79	-
79	80	-
80	81	-
81	82	-
82	83	-
83	84	-
84	85	-
85	86	-
86	87	-
87	88	-
88	89	-
89	90	-
90	91	-
91	92	-
92	93	-
93	94	-
94	95	-
95	96	-
96	97	-
97	98	-
98	99	-
99	100	-
100	101	-
101	102	-
102	103	-
103	104	-
104	105	-
105	63	-
106	107	-
107	108	-
108	109	-

**Текстовое описание местоположения границ
населенных пунктов, территориальных зон, особо охраняемых природных
территорий, зон с особыми условиями использования территорий**

Прохождение границы		Описание прохождения границы
от точки	до точки	
1	2	3
109	106	-
110	111	-
111	112	-
112	113	-
113	114	-
114	115	-
115	116	-
116	117	-
117	118	-
118	119	-
119	120	-
120	121	-
121	122	-
122	123	-
123	124	-
124	125	-
125	126	-
126	127	-
127	128	-
128	129	-
129	110	-
130	131	-
131	132	-
132	133	-
133	134	-
134	130	-
135	136	-
136	137	-
137	138	-
138	139	-
139	140	-
140	141	-
141	135	-
142	143	-
143	144	-
144	145	-

**Текстовое описание местоположения границ
населенных пунктов, территориальных зон, особо охраняемых природных
территорий, зон с особыми условиями использования территорий**

Прохождение границы		Описание прохождения границы
от точки	до точки	
1	2	3
145	146	-
146	147	-
147	148	-
148	149	-
149	150	-
150	151	-
151	152	-
152	153	-
153	154	-
154	155	-
155	156	-
156	157	-
157	158	-
158	142	-
159	160	-
160	161	-
161	162	-
162	163	-
163	164	-
164	165	-
165	166	-
166	159	-
167	168	-
168	169	-
169	170	-
170	171	-
171	172	-
172	173	-
173	174	-
174	175	-
175	176	-
176	177	-
177	178	-
178	179	-
179	180	-
180	181	-

**Текстовое описание местоположения границ
населенных пунктов, территориальных зон, особо охраняемых природных
территорий, зон с особыми условиями использования территорий**

Прохождение границы		Описание прохождения границы
от точки	до точки	
1	2	3
181	182	-
182	167	-
183	184	-
184	185	-
185	186	-
186	187	-
187	188	-
188	189	-
189	190	-
190	191	-
191	192	-
192	193	-
193	194	-
194	195	-
195	196	-
196	197	-
197	198	-
198	199	-
199	200	-
200	201	-
201	202	-
202	203	-
203	204	-
204	205	-
205	206	-
206	207	-
207	208	-
208	209	-
209	210	-
210	211	-
211	212	-
212	213	-
213	214	-
214	215	-
215	216	-
216	217	-

**Текстовое описание местоположения границ
населенных пунктов, территориальных зон, особо охраняемых природных
территорий, зон с особыми условиями использования территорий**

Прохождение границы		Описание прохождения границы
от точки	до точки	
1	2	3
217	218	-
218	219	-
219	220	-
220	221	-
221	222	-
222	223	-
223	224	-
224	225	-
225	226	-
226	227	-
227	228	-
228	229	-
229	230	-
230	231	-
231	232	-
232	233	-
233	234	-
234	235	-
235	236	-
236	237	-
237	238	-
238	239	-
239	240	-
240	241	-
241	242	-
242	243	-
243	244	-
244	245	-
245	246	-
246	247	-
247	248	-
248	249	-
249	250	-
250	251	-
251	252	-
252	253	-

**Текстовое описание местоположения границ
населенных пунктов, территориальных зон, особо охраняемых природных
территорий, зон с особыми условиями использования территорий**

Прохождение границы		Описание прохождения границы
от точки	до точки	
1	2	3
253	254	-
254	255	-
255	256	-
256	257	-
257	258	-
258	259	-
259	260	-
260	261	-
261	262	-
262	263	-
263	264	-
264	265	-
265	266	-
266	267	-
267	268	-
268	269	-
269	270	-
270	271	-
271	272	-
272	273	-
273	274	-
274	275	-
275	276	-
276	277	-
277	278	-
278	279	-
279	280	-
280	281	-
281	282	-
282	283	-
283	284	-
284	285	-
285	286	-
286	287	-
287	288	-
288	289	-

**Текстовое описание местоположения границ
населенных пунктов, территориальных зон, особо охраняемых природных
территорий, зон с особыми условиями использования территорий**

Прохождение границы		Описание прохождения границы
от точки	до точки	
1	2	3
289	290	-
290	291	-
291	292	-
292	293	-
293	294	-
294	295	-
295	296	-
296	297	-
297	298	-
298	299	-
299	300	-
300	301	-
301	302	-
302	303	-
303	304	-
304	305	-
305	306	-
306	307	-
307	308	-
308	309	-
309	310	-
310	311	-
311	312	-
312	313	-
313	314	-
314	315	-
315	316	-
316	317	-
317	318	-
318	319	-
319	320	-
320	321	-
321	322	-
322	323	-
323	324	-
324	325	-

**Текстовое описание местоположения границ
населенных пунктов, территориальных зон, особо охраняемых природных
территорий, зон с особыми условиями использования территорий**

Прохождение границы		Описание прохождения границы
от точки	до точки	
1	2	3
325	326	-
326	327	-
327	328	-
328	329	-
329	330	-
330	331	-
331	332	-
332	333	-
333	334	-
334	335	-
335	336	-
336	337	-
337	338	-
338	339	-
339	340	-
340	341	-
341	342	-
342	343	-
343	344	-
344	345	-
345	346	-
346	347	-
347	348	-
348	349	-
349	350	-
350	351	-
351	352	-
352	353	-
353	354	-
354	355	-
355	356	-
356	357	-
357	358	-
358	359	-
359	360	-
360	361	-

**Текстовое описание местоположения границ
населенных пунктов, территориальных зон, особо охраняемых природных
территорий, зон с особыми условиями использования территорий**

Прохождение границы		Описание прохождения границы
от точки	до точки	
1	2	3
361	362	-
362	363	-
363	364	-
364	365	-
365	366	-
366	367	-
367	368	-
368	369	-
369	370	-
370	371	-
371	372	-
372	373	-
373	374	-
374	375	-
375	376	-
376	377	-
377	378	-
378	379	-
379	380	-
380	381	-
381	382	-
382	383	-
383	384	-
384	385	-
385	386	-
386	387	-
387	388	-
388	389	-
389	390	-
390	391	-
391	392	-
392	393	-
393	394	-
394	395	-
395	396	-
396	397	-

**Текстовое описание местоположения границ
населенных пунктов, территориальных зон, особо охраняемых природных
территорий, зон с особыми условиями использования территорий**

Прохождение границы		Описание прохождения границы
от точки	до точки	
1	2	3
397	398	-
398	399	-
399	400	-
400	401	-
401	402	-
402	403	-
403	404	-
404	405	-
405	406	-
406	407	-
407	408	-
408	409	-
409	410	-
410	411	-
411	412	-
412	413	-
413	414	-
414	415	-
415	416	-
416	417	-
417	418	-
418	419	-
419	420	-
420	421	-
421	422	-
422	423	-
423	424	-
424	425	-
425	426	-
426	427	-
427	428	-
428	429	-
429	430	-
430	431	-
431	432	-
432	433	-

**Текстовое описание местоположения границ
населенных пунктов, территориальных зон, особо охраняемых природных
территорий, зон с особыми условиями использования территорий**

Прохождение границы		Описание прохождения границы
от точки	до точки	
1	2	3
433	434	-
434	435	-
435	436	-
436	437	-
437	438	-
438	439	-
439	440	-
440	183	-
441	442	-
442	443	-
443	444	-
444	441	-
445	446	-
446	447	-
447	448	-
448	449	-
449	450	-
450	451	-
451	452	-
452	453	-
453	454	-
454	455	-
455	456	-
456	457	-
457	458	-
458	459	-
459	460	-
460	461	-
461	462	-
462	463	-
463	464	-
464	465	-
465	466	-
466	467	-
467	468	-
468	469	-

**Текстовое описание местоположения границ
населенных пунктов, территориальных зон, особо охраняемых природных
территорий, зон с особыми условиями использования территорий**

Прохождение границы		Описание прохождения границы
от точки	до точки	
1	2	3
469	470	-
470	445	-
471	472	-
472	473	-
473	474	-
474	475	-
475	476	-
476	477	-
477	478	-
478	479	-
479	480	-
480	481	-
481	482	-
482	483	-
483	484	-
484	485	-
485	471	-