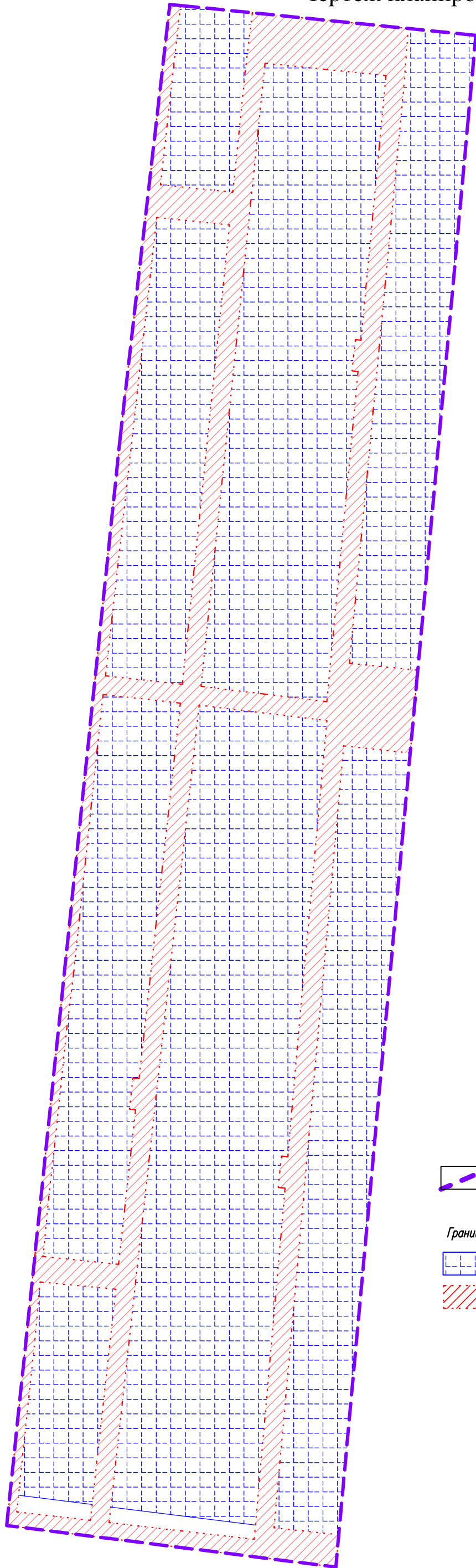


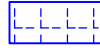



Чертеж планировки территории



УСЛОВНЫЕ ОБОЗНАЧЕНИЯ

-  — граница территории, в отношении которой утвержден проект планировки территории и проект межевания территории
-  — граница планируемого элемента планировочной структуры (территория ведения гражданами садоводства для собственных нужд)
- Границы:**
-  — зон планируемого размещения садовых домов, хозяйственных строений и сооружений
-  — зон планируемого размещения объектов капитального строительства имущества общего пользования