

## ОПИСАНИЕ МЕСТОПОЛОЖЕНИЯ ГРАНИЦ

### территориальная зона КФ "Зона, предназначенная для ведения крестьянских (фермерских) хозяйств"

(наименование объекта, местоположение границ которого описано (далее - объект))

#### Раздел 1

#### Сведения об объекте

№ п/п	Характеристики объекта	Описание характеристик
1	2	3
1.	Местоположение объекта	Ленинградская область, район Тосненский
2.	Площадь объекта +/- величина погрешности определения площади (Р +/- Дельта Р)	8957541 +/- 52376 м <sup>2</sup>
3.	Иные характеристики объекта	-

## Раздел 2

### Сведения о местоположении границ объекта

1. Система координат -

2. Сведения о характерных точках границ объекта

Обозначение характерных точек границ	Координаты, м		Метод определения координат характерной точки	Средняя квадратическая погрешность положения характерной точки (Mt), м	Описание обозначения точки на местности (при наличии)
	X	Y			
1	2	3	4	5	6
-	-	-	-	-	-

3. Сведения о характерных точках части (частей) границы объекта

Обозначение характерных точек части границы	Координаты, м		Метод определения координат характерной точки	Средняя квадратическая погрешность положения характерной точки (Mt), м	Описание обозначения точки на местности (при наличии)
	X	Y			
1	2	3	4	5	6
-	-	-	-	-	-

### Раздел 3

#### Сведения о местоположении измененных (уточненных) границ объекта

1. Система координат МСК 47 зона 2

2. Сведения о характерных точках границ объекта

Обозначение характерных точек границ	Существующие координаты, м		Измененные (уточненные) координаты, м		Метод определения координат характерной точки	Средняя квадратическая погрешность положения характерной точки (Mt), м	Описание обозначения точки на местности (при наличии)
	X	Y	X	Y			
1	2	3	4	5	6	7	8
1	-	-	394722.19	2267402.47	Картометрический метод	5	-
2	-	-	394691.37	2267426.25	Картометрический метод	5	-
3	-	-	394688.46	2267425.33	Картометрический метод	5	-
4	-	-	394676.13	2267431.95	Картометрический метод	5	-
5	-	-	394666.82	2267436.20	Картометрический метод	5	-
6	-	-	394665.47	2267430.89	Картометрический метод	5	-
7	-	-	394656.21	2267424.24	Картометрический метод	5	-
8	-	-	394608.48	2267425.90	Картометрический метод	5	-
9	-	-	394545.56	2267429.23	Картометрический метод	5	-
10	-	-	394456.75	2267441.81	Картометрический метод	5	-
11	-	-	394423.27	2267453.45	Картометрический метод	5	-
12	-	-	394412.58	2267468.65	Картометрический метод	5	-
13	-	-	394407.36	2267484.56	Картометрический метод	5	-
14	-	-	394408.31	2267495.48	Картометрический метод	5	-
15	-	-	394418.02	2267502.90	Картометрический метод	5	-
16	-	-	394414.13	2267503.56	Картометрический метод	5	-
17	-	-	394403.19	2267500.99	Картометрический метод	5	-
18	-	-	394399.67	2267502.24	Картометрический метод	5	-
19	-	-	394366.62	2267503.74	Картометрический метод	5	-
20	-	-	394344.95	2267505.25	Картометрический метод	5	-
21	-	-	394306.02	2267506.34	Картометрический метод	5	-
22	-	-	394279.98	2267508.13	Картометрический метод	5	-

2. Сведения о характерных точках границ объекта							
Обозначение характерных точек границ	Существующие координаты, м		Измененные (уточненные) координаты, м		Метод определения координат характерной точки	Средняя квадратическая погрешность положения характерной точки (Mt), м	Описание обозначения точки на местности (при наличии)
	X	Y	X	Y			
1	2	3	4	5	6	7	8
23	-	-	394270.63	2267507.92	Картометрический метод	5	-
24	-	-	394250.69	2267506.14	Картометрический метод	5	-
25	-	-	394248.68	2267508.85	Картометрический метод	5	-
26	-	-	394129.90	2267502.67	Картометрический метод	5	-
27	-	-	394099.71	2267501.40	Картометрический метод	5	-
28	-	-	394094.72	2267501.88	Картометрический метод	5	-
29	-	-	394058.91	2267501.13	Картометрический метод	5	-
30	-	-	394042.71	2267501.37	Картометрический метод	5	-
31	-	-	394011.40	2267503.98	Картометрический метод	5	-
32	-	-	393987.37	2267507.27	Картометрический метод	5	-
33	-	-	393967.22	2267512.42	Картометрический метод	5	-
34	-	-	393966.77	2267512.53	Картометрический метод	5	-
35	-	-	393953.49	2267500.68	Картометрический метод	5	-
36	-	-	393949.70	2267475.86	Картометрический метод	5	-
37	-	-	393942.91	2267453.60	Картометрический метод	5	-
38	-	-	393929.09	2267466.98	Картометрический метод	5	-
39	-	-	393878.47	2267506.95	Картометрический метод	5	-
40	-	-	393867.50	2267508.89	Картометрический метод	5	-
41	-	-	393857.04	2267501.07	Картометрический метод	5	-
42	-	-	393876.26	2267480.43	Картометрический метод	5	-
43	-	-	393891.94	2267467.77	Картометрический метод	5	-
44	-	-	393917.87	2267433.21	Картометрический метод	5	-
45	-	-	393898.31	2267431.10	Картометрический метод	5	-
46	-	-	393887.54	2267426.00	Картометрический метод	5	-
47	-	-	393864.20	2267418.51	Картометрический метод	5	-
48	-	-	393863.59	2267388.50	Картометрический метод	5	-

2. Сведения о характерных точках границ объекта							
Обозначение характерных точек границ	Существующие координаты, м		Измененные (уточненные) координаты, м		Метод определения координат характерной точки	Средняя квадратическая погрешность положения характерной точки (Mt), м	Описание обозначения точки на местности (при наличии)
	X	Y	X	Y			
1	2	3	4	5	6	7	8
49	-	-	393867.19	2267379.16	Картометрический метод	5	-
50	-	-	393872.78	2267369.50	Картометрический метод	5	-
51	-	-	393877.99	2267353.88	Картометрический метод	5	-
52	-	-	393871.83	2267338.61	Картометрический метод	5	-
53	-	-	393850.75	2267314.85	Картометрический метод	5	-
54	-	-	393837.22	2267298.18	Картометрический метод	5	-
55	-	-	393832.47	2267276.36	Картометрический метод	5	-
56	-	-	393851.25	2267252.18	Картометрический метод	5	-
57	-	-	393878.48	2267237.10	Картометрический метод	5	-
58	-	-	393879.90	2267236.67	Картометрический метод	5	-
59	-	-	393904.48	2267236.70	Картометрический метод	5	-
60	-	-	393913.80	2267248.62	Картометрический метод	5	-
61	-	-	393914.60	2267274.63	Картометрический метод	5	-
62	-	-	393911.54	2267307.28	Картометрический метод	5	-
63	-	-	393913.94	2267332.43	Картометрический метод	5	-
64	-	-	393924.82	2267341.85	Картометрический метод	5	-
65	-	-	393944.32	2267341.25	Картометрический метод	5	-
66	-	-	393985.38	2267326.97	Картометрический метод	5	-
67	-	-	394032.64	2267302.72	Картометрический метод	5	-
68	-	-	394062.18	2267297.18	Картометрический метод	5	-
69	-	-	394068.71	2267280.76	Картометрический метод	5	-
70	-	-	394075.77	2267252.42	Картометрический метод	5	-
71	-	-	394108.24	2267247.50	Картометрический метод	5	-
72	-	-	394135.42	2267258.06	Картометрический метод	5	-
73	-	-	394160.55	2267279.56	Картометрический метод	5	-
74	-	-	394196.20	2267264.64	Картометрический метод	5	-

2. Сведения о характерных точках границ объекта							
Обозначение характерных точек границ	Существующие координаты, м		Измененные (уточненные) координаты, м		Метод определения координат характерной точки	Средняя квадратическая погрешность положения характерной точки (Mt), м	Описание обозначения точки на местности (при наличии)
	X	Y	X	Y			
1	2	3	4	5	6	7	8
75	-	-	394224.78	2267259.23	Картометрический метод	5	-
76	-	-	394251.22	2267262.38	Картометрический метод	5	-
77	-	-	394267.00	2267266.97	Картометрический метод	5	-
78	-	-	394266.17	2267243.70	Картометрический метод	5	-
79	-	-	394277.61	2267225.19	Картометрический метод	5	-
80	-	-	394300.94	2267216.34	Картометрический метод	5	-
81	-	-	394324.29	2267208.29	Картометрический метод	5	-
82	-	-	394336.06	2267194.09	Картометрический метод	5	-
83	-	-	394343.00	2267169.93	Картометрический метод	5	-
84	-	-	394354.08	2267145.53	Картометрический метод	5	-
85	-	-	394369.72	2267116.10	Картометрический метод	5	-
86	-	-	394362.57	2267115.25	Картометрический метод	5	-
87	-	-	394356.20	2267111.64	Картометрический метод	5	-
88	-	-	394343.91	2267106.48	Картометрический метод	5	-
89	-	-	394365.42	2267076.07	Картометрический метод	5	-
90	-	-	394374.33	2267063.54	Картометрический метод	5	-
91	-	-	394406.12	2267038.96	Картометрический метод	5	-
92	-	-	394443.17	2267026.42	Картометрический метод	5	-
93	-	-	394480.78	2267005.73	Картометрический метод	5	-
94	-	-	394492.94	2266986.85	Картометрический метод	5	-
95	-	-	394514.68	2266949.79	Картометрический метод	5	-
96	-	-	394522.22	2266935.46	Картометрический метод	5	-
97	-	-	394603.54	2266936.88	Картометрический метод	5	-
98	-	-	394638.03	2266975.00	Картометрический метод	5	-
99	-	-	394638.05	2266975.00	Картометрический метод	5	-
100	-	-	394837.27	2266989.23	Картометрический метод	5	-

2. Сведения о характерных точках границ объекта							
Обозначение характерных точек границ	Существующие координаты, м		Измененные (уточненные) координаты, м		Метод определения координат характерной точки	Средняя квадратическая погрешность положения характерной точки (Mt), м	Описание обозначения точки на местности (при наличии)
	X	Y	X	Y			
1	2	3	4	5	6	7	8
101	-	-	394860.68	2266989.09	Картометрический метод	5	-
102	-	-	394919.89	2267027.61	Картометрический метод	5	-
103	-	-	394911.45	2267034.21	Картометрический метод	5	-
104	-	-	394986.96	2267081.60	Картометрический метод	5	-
105	-	-	395002.23	2267076.07	Картометрический метод	5	-
106	-	-	395005.26	2267076.94	Картометрический метод	5	-
107	-	-	395019.54	2267092.56	Картометрический метод	5	-
108	-	-	395015.84	2267098.42	Картометрический метод	5	-
109	-	-	395016.74	2267099.10	Картометрический метод	5	-
110	-	-	395025.46	2267111.25	Картометрический метод	5	-
111	-	-	394998.66	2267125.49	Картометрический метод	5	-
112	-	-	394989.93	2267130.43	Картометрический метод	5	-
113	-	-	394955.24	2267154.86	Картометрический метод	5	-
114	-	-	394929.68	2267173.32	Картометрический метод	5	-
115	-	-	394922.82	2267178.30	Картометрический метод	5	-
116	-	-	394907.38	2267193.64	Картометрический метод	5	-
117	-	-	394892.42	2267207.67	Картометрический метод	5	-
118	-	-	394876.42	2267224.93	Картометрический метод	5	-
119	-	-	394858.97	2267245.93	Картометрический метод	5	-
120	-	-	394806.40	2267312.61	Картометрический метод	5	-
121	-	-	394793.80	2267327.77	Картометрический метод	5	-
122	-	-	394792.21	2267326.43	Картометрический метод	5	-
123	-	-	394787.36	2267332.37	Картометрический метод	5	-
124	-	-	394789.02	2267333.78	Картометрический метод	5	-
125	-	-	394784.45	2267339.54	Картометрический метод	5	-
126	-	-	394774.13	2267350.21	Картометрический метод	5	-

2. Сведения о характерных точках границ объекта							
Обозначение характерных точек границ	Существующие координаты, м		Измененные (уточненные) координаты, м		Метод определения координат характерной точки	Средняя квадратическая погрешность положения характерной точки (Mt), м	Описание обозначения точки на местности (при наличии)
	X	Y	X	Y			
1	2	3	4	5	6	7	8
127	-	-	394761.87	2267364.21	Картометрический метод	5	-
128	-	-	394744.42	2267382.44	Картометрический метод	5	-
129	-	-	394733.75	2267392.32	Картометрический метод	5	-
1	-	-	394722.19	2267402.47	Картометрический метод	5	-
130	-	-	394425.88	2267434.22	Картометрический метод	5	-
131	-	-	394586.64	2267388.15	Картометрический метод	5	-
132	-	-	394594.24	2267367.25	Картометрический метод	5	-
133	-	-	394591.63	2267325.46	Картометрический метод	5	-
134	-	-	394575.72	2267268.47	Картометрический метод	5	-
135	-	-	394549.83	2267237.37	Картометрический метод	5	-
136	-	-	394406.65	2267264.20	Картометрический метод	5	-
137	-	-	394360.98	2267277.38	Картометрический метод	5	-
138	-	-	394351.60	2267281.06	Картометрический метод	5	-
139	-	-	394306.33	2267309.37	Картометрический метод	5	-
140	-	-	394298.61	2267331.16	Картометрический метод	5	-
141	-	-	394298.61	2267364.88	Картометрический метод	5	-
142	-	-	394305.25	2267384.11	Картометрический метод	5	-
143	-	-	394333.59	2267411.73	Картометрический метод	5	-
144	-	-	394405.07	2267432.74	Картометрический метод	5	-
130	-	-	394425.88	2267434.22	Картометрический метод	5	-
145	-	-	388660.47	2268301.91	Картометрический метод	5	-
146	-	-	388633.23	2268233.07	Картометрический метод	5	-
147	-	-	388527.21	2268261.05	Картометрический метод	5	-
148	-	-	388532.41	2268258.61	Картометрический метод	5	-
149	-	-	388561.45	2268242.70	Картометрический метод	5	-
150	-	-	388590.70	2268223.83	Картометрический метод	5	-



2. Сведения о характерных точках границ объекта							
Обозначение характерных точек границ	Существующие координаты, м		Измененные (уточненные) координаты, м		Метод определения координат характерной точки	Средняя квадратическая погрешность положения характерной точки (Mt), м	Описание обозначения точки на местности (при наличии)
	X	Y	X	Y			
1	2	3	4	5	6	7	8
151	-	-	388703.43	2268149.21	Картометрический метод	5	-
152	-	-	388761.50	2268111.74	Картометрический метод	5	-
153	-	-	388800.37	2268085.58	Картометрический метод	5	-
154	-	-	388848.40	2268053.93	Картометрический метод	5	-
155	-	-	388853.79	2268069.28	Картометрический метод	5	-
156	-	-	388877.97	2268113.28	Картометрический метод	5	-
157	-	-	388888.98	2268136.37	Картометрический метод	5	-
158	-	-	388897.77	2268171.55	Картометрический метод	5	-
159	-	-	388920.86	2268207.84	Картометрический метод	5	-
160	-	-	388936.39	2268227.36	Картометрический метод	5	-
161	-	-	388942.52	2268235.57	Картометрический метод	5	-
162	-	-	388908.85	2268259.52	Картометрический метод	5	-
163	-	-	388879.08	2268280.68	Картометрический метод	5	-
164	-	-	388846.92	2268290.58	Картометрический метод	5	-
165	-	-	388861.72	2268317.25	Картометрический метод	5	-
166	-	-	388849.57	2268317.25	Картометрический метод	5	-
167	-	-	388812.45	2268325.13	Картометрический метод	5	-
168	-	-	388770.08	2268347.63	Картометрический метод	5	-
169	-	-	388745.28	2268360.43	Картометрический метод	5	-
170	-	-	388711.74	2268364.46	Картометрический метод	5	-
171	-	-	388695.14	2268358.18	Картометрический метод	5	-
172	-	-	388680.30	2268344.63	Картометрический метод	5	-
145	-	-	388660.47	2268301.91	Картометрический метод	5	-
173	-	-	388594.27	2267954.67	Картометрический метод	5	-
174	-	-	388609.13	2267950.88	Картометрический метод	5	-
175	-	-	388665.47	2267937.87	Картометрический метод	5	-

2. Сведения о характерных точках границ объекта							
Обозначение характерных точек границ	Существующие координаты, м		Измененные (уточненные) координаты, м		Метод определения координат характерной точки	Средняя квадратическая погрешность положения характерной точки (Mt), м	Описание обозначения точки на местности (при наличии)
	X	Y	X	Y			
1	2	3	4	5	6	7	8
176	-	-	388702.71	2267932.77	Картометрический метод	5	-
177	-	-	388728.65	2267940.26	Картометрический метод	5	-
178	-	-	388737.88	2267953.79	Картометрический метод	5	-
179	-	-	388740.57	2267990.84	Картометрический метод	5	-
180	-	-	388740.84	2268020.07	Картометрический метод	5	-
181	-	-	388744.70	2268052.43	Картометрический метод	5	-
182	-	-	388747.66	2268071.97	Картометрический метод	5	-
183	-	-	388756.60	2268080.98	Картометрический метод	5	-
184	-	-	388761.06	2268084.80	Картометрический метод	5	-
185	-	-	388763.98	2268087.30	Картометрический метод	5	-
186	-	-	388606.94	2268185.62	Картометрический метод	5	-
187	-	-	388545.02	2268225.43	Картометрический метод	5	-
188	-	-	388483.10	2268256.37	Картометрический метод	5	-
189	-	-	388424.55	2268275.97	Картометрический метод	5	-
190	-	-	388421.64	2268145.10	Картометрический метод	5	-
191	-	-	388456.78	2268148.48	Картометрический метод	5	-
192	-	-	388545.05	2268152.26	Картометрический метод	5	-
193	-	-	388545.42	2268135.11	Картометрический метод	5	-
194	-	-	388549.18	2267960.94	Картометрический метод	5	-
195	-	-	388566.70	2267954.96	Картометрический метод	5	-
173	-	-	388594.27	2267954.67	Картометрический метод	5	-
196	-	-	387784.98	2267894.80	Картометрический метод	5	-
197	-	-	387836.22	2267919.17	Картометрический метод	5	-
198	-	-	387850.19	2267925.35	Картометрический метод	5	-
199	-	-	387891.69	2267948.22	Картометрический метод	5	-
200	-	-	387952.76	2267980.92	Картометрический метод	5	-

2. Сведения о характерных точках границ объекта							
Обозначение характерных точек границ	Существующие координаты, м		Измененные (уточненные) координаты, м		Метод определения координат характерной точки	Средняя квадратическая погрешность положения характерной точки (Mt), м	Описание обозначения точки на местности (при наличии)
	X	Y	X	Y			
1	2	3	4	5	6	7	8
201	-	-	388021.41	2268017.70	Картометрический метод	5	-
202	-	-	388021.41	2268398.63	Картометрический метод	5	-
203	-	-	387952.75	2268415.70	Картометрический метод	5	-
204	-	-	387891.73	2268430.87	Картометрический метод	5	-
205	-	-	387836.13	2268445.19	Картометрический метод	5	-
206	-	-	387784.56	2268458.11	Картометрический метод	5	-
196	-	-	387784.98	2267894.80	Картометрический метод	5	-
207	-	-	387595.65	2269590.09	Картометрический метод	5	-
208	-	-	387689.36	2268973.02	Картометрический метод	5	-
209	-	-	387724.98	2268966.18	Картометрический метод	5	-
210	-	-	387775.91	2268956.50	Картометрический метод	5	-
211	-	-	387812.79	2268948.63	Картометрический метод	5	-
212	-	-	387835.21	2268944.27	Картометрический метод	5	-
213	-	-	387851.44	2268941.12	Картометрический метод	5	-
214	-	-	387752.76	2269590.98	Картометрический метод	5	-
215	-	-	387602.43	2269595.43	Картометрический метод	5	-
207	-	-	387595.65	2269590.09	Картометрический метод	5	-
216	-	-	385951.83	2268685.74	Картометрический метод	5	-
217	-	-	386037.33	2268735.51	Картометрический метод	5	-
218	-	-	386107.44	2268789.36	Картометрический метод	5	-
219	-	-	386181.57	2268851.86	Картометрический метод	5	-
220	-	-	386224.62	2268923.90	Картометрический метод	5	-
221	-	-	386313.90	2268989.23	Картометрический метод	5	-
222	-	-	386201.86	2269129.70	Картометрический метод	5	-
223	-	-	386155.95	2269041.99	Картометрический метод	5	-
224	-	-	386146.17	2269010.29	Картометрический метод	5	-

2. Сведения о характерных точках границ объекта							
Обозначение характерных точек границ	Существующие координаты, м		Измененные (уточненные) координаты, м		Метод определения координат характерной точки	Средняя квадратическая погрешность положения характерной точки (Mt), м	Описание обозначения точки на местности (при наличии)
	X	Y	X	Y			
1	2	3	4	5	6	7	8
225	-	-	386140.21	2269003.14	Картометрический метод	5	-
226	-	-	386139.71	2269002.84	Картометрический метод	5	-
227	-	-	386129.86	2269001.82	Картометрический метод	5	-
228	-	-	386128.83	2269001.87	Картометрический метод	5	-
229	-	-	386119.43	2269006.50	Картометрический метод	5	-
230	-	-	386114.14	2269008.93	Картометрический метод	5	-
231	-	-	386112.28	2269009.78	Картометрический метод	5	-
232	-	-	386108.99	2269010.03	Картометрический метод	5	-
233	-	-	386106.68	2269010.24	Картометрический метод	5	-
234	-	-	386100.68	2269013.06	Картометрический метод	5	-
235	-	-	386098.45	2269014.32	Картометрический метод	5	-
236	-	-	386095.23	2269016.66	Картометрический метод	5	-
237	-	-	386068.58	2269025.42	Картометрический метод	5	-
238	-	-	386059.58	2269022.11	Картометрический метод	5	-
239	-	-	386052.17	2269021.92	Картометрический метод	5	-
240	-	-	386046.29	2269022.70	Картометрический метод	5	-
241	-	-	386040.06	2269024.03	Картометрический метод	5	-
242	-	-	386036.49	2269026.25	Картометрический метод	5	-
243	-	-	386032.84	2269026.23	Картометрический метод	5	-
244	-	-	386031.41	2269025.61	Картометрический метод	5	-
245	-	-	386030.54	2269024.85	Картометрический метод	5	-
246	-	-	386027.61	2269023.80	Картометрический метод	5	-
247	-	-	386024.24	2269023.24	Картометрический метод	5	-
248	-	-	386019.78	2269024.61	Картометрический метод	5	-
249	-	-	386016.81	2269026.52	Картометрический метод	5	-
250	-	-	386014.66	2269027.33	Картометрический метод	5	-

2. Сведения о характерных точках границ объекта							
Обозначение характерных точек границ	Существующие координаты, м		Измененные (уточненные) координаты, м		Метод определения координат характерной точки	Средняя квадратическая погрешность положения характерной точки (Mt), м	Описание обозначения точки на местности (при наличии)
	X	Y	X	Y			
1	2	3	4	5	6	7	8
251	-	-	386012.07	2269026.70	Картометрический метод	5	-
252	-	-	386007.38	2269024.88	Картометрический метод	5	-
253	-	-	386005.40	2269024.05	Картометрический метод	5	-
254	-	-	386003.17	2269022.59	Картометрический метод	5	-
255	-	-	386001.26	2269020.69	Картометрический метод	5	-
256	-	-	385992.35	2269023.11	Картометрический метод	5	-
257	-	-	385986.23	2269023.66	Картометрический метод	5	-
258	-	-	385978.34	2269024.35	Картометрический метод	5	-
259	-	-	385968.51	2269024.36	Картометрический метод	5	-
260	-	-	385964.14	2269024.61	Картометрический метод	5	-
261	-	-	385959.21	2269023.69	Картометрический метод	5	-
262	-	-	385951.12	2269021.06	Картометрический метод	5	-
263	-	-	385962.95	2269004.01	Картометрический метод	5	-
264	-	-	385938.36	2268994.88	Картометрический метод	5	-
265	-	-	385914.81	2268994.10	Картометрический метод	5	-
266	-	-	385880.30	2268987.84	Картометрический метод	5	-
267	-	-	385876.98	2268990.42	Картометрический метод	5	-
268	-	-	385875.26	2268964.08	Картометрический метод	5	-
269	-	-	385869.32	2268930.99	Картометрический метод	5	-
270	-	-	385852.06	2268912.61	Картометрический метод	5	-
271	-	-	385861.20	2268859.45	Картометрический метод	5	-
272	-	-	385855.88	2268801.82	Картометрический метод	5	-
273	-	-	385914.97	2268710.50	Картометрический метод	5	-
274	-	-	385907.52	2268705.48	Картометрический метод	5	-
275	-	-	385930.16	2268673.12	Картометрический метод	5	-
216	-	-	385951.83	2268685.74	Картометрический метод	5	-

2. Сведения о характерных точках границ объекта							
Обозначение характерных точек границ	Существующие координаты, м		Измененные (уточненные) координаты, м		Метод определения координат характерной точки	Средняя квадратическая погрешность положения характерной точки (Mt), м	Описание обозначения точки на местности (при наличии)
	X	Y	X	Y			
1	2	3	4	5	6	7	8
276	-	-	382537.22	2281667.48	Картометрический метод	5	-
277	-	-	382532.75	2281663.01	Картометрический метод	5	-
278	-	-	382507.61	2281650.67	Картометрический метод	5	-
279	-	-	382477.89	2281638.48	Картометрический метод	5	-
280	-	-	382442.08	2281627.05	Картометрический метод	5	-
281	-	-	382416.18	2281626.29	Картометрический метод	5	-
282	-	-	382400.94	2281630.86	Картометрический метод	5	-
283	-	-	382387.22	2281636.19	Картометрический метод	5	-
284	-	-	382368.94	2281636.95	Картометрический метод	5	-
285	-	-	382358.27	2281636.19	Картометрический метод	5	-
286	-	-	382347.60	2281631.62	Картометрический метод	5	-
287	-	-	382338.46	2281621.72	Картометрический метод	5	-
288	-	-	382324.75	2281604.95	Картометрический метод	5	-
289	-	-	382307.98	2281592.76	Картометрический метод	5	-
290	-	-	382289.70	2281585.91	Картометрический метод	5	-
291	-	-	382270.65	2281585.14	Картометрический метод	5	-
292	-	-	382252.36	2281581.33	Картометрический метод	5	-
293	-	-	382234.08	2281572.19	Картометрический метод	5	-
294	-	-	382222.65	2281571.43	Картометрический метод	5	-
295	-	-	382201.32	2281584.38	Картометрический метод	5	-
296	-	-	382188.36	2281595.05	Картометрический метод	5	-
297	-	-	382174.65	2281610.29	Картометрический метод	5	-
298	-	-	382164.74	2281616.38	Картометрический метод	5	-
299	-	-	382149.51	2281617.91	Картометрический метод	5	-
300	-	-	382135.03	2281611.81	Картометрический метод	5	-
301	-	-	382121.31	2281594.29	Картометрический метод	5	-

2. Сведения о характерных точках границ объекта							
Обозначение характерных точек границ	Существующие координаты, м		Измененные (уточненные) координаты, м		Метод определения координат характерной точки	Средняя квадратическая погрешность положения характерной точки (Mt), м	Описание обозначения точки на местности (при наличии)
	X	Y	X	Y			
1	2	3	4	5	6	7	8
302	-	-	382109.89	2281576.00	Картометрический метод	5	-
303	-	-	382095.41	2281555.43	Картометрический метод	5	-
304	-	-	382081.69	2281539.43	Картометрический метод	5	-
305	-	-	382061.89	2281524.04	Картометрический метод	5	-
306	-	-	382055.49	2281516.12	Картометрический метод	5	-
307	-	-	382054.57	2281506.67	Картометрический метод	5	-
308	-	-	382054.57	2281493.87	Картометрический метод	5	-
309	-	-	382054.88	2281467.05	Картометрический метод	5	-
310	-	-	382055.18	2281452.11	Картометрический метод	5	-
311	-	-	382050.61	2281437.18	Картометрический метод	5	-
312	-	-	382037.81	2281424.08	Картометрический метод	5	-
313	-	-	382021.96	2281417.07	Картометрический метод	5	-
314	-	-	382003.06	2281413.10	Картометрический метод	5	-
315	-	-	381975.33	2281415.85	Картометрический метод	5	-
316	-	-	381936.02	2281421.03	Картометрический метод	5	-
317	-	-	381917.73	2281420.42	Картометрический метод	5	-
318	-	-	381900.05	2281410.06	Картометрический метод	5	-
319	-	-	381883.60	2281392.99	Картометрический метод	5	-
320	-	-	381869.58	2281373.79	Картометрический метод	5	-
321	-	-	381857.69	2281357.64	Картометрический метод	5	-
322	-	-	381842.76	2281349.71	Картометрический метод	5	-
323	-	-	381828.13	2281346.36	Картометрический метод	5	-
324	-	-	381812.59	2281349.71	Картометрический метод	5	-
325	-	-	381794.30	2281349.10	Картометрический метод	5	-
326	-	-	381781.19	2281341.79	Картометрический метод	5	-
327	-	-	381777.23	2281328.38	Картометрический метод	5	-

2. Сведения о характерных точках границ объекта							
Обозначение характерных точек границ	Существующие координаты, м		Измененные (уточненные) координаты, м		Метод определения координат характерной точки	Средняя квадратическая погрешность положения характерной точки (Mt), м	Описание обозначения точки на местности (при наличии)
	X	Y	X	Y			
1	2	3	4	5	6	7	8
328	-	-	381773.58	2281312.23	Картометрический метод	5	-
329	-	-	381771.44	2281299.73	Картометрический метод	5	-
330	-	-	381763.67	2281285.26	Картометрический метод	5	-
331	-	-	381750.11	2281276.42	Картометрический метод	5	-
332	-	-	381738.07	2281274.13	Картометрический метод	5	-
333	-	-	381726.49	2281270.93	Картометрический метод	5	-
334	-	-	381716.58	2281264.68	Картометрический метод	5	-
335	-	-	381711.56	2281253.87	Картометрический метод	5	-
336	-	-	381712.77	2281240.00	Картометрический метод	5	-
337	-	-	381715.52	2281221.41	Картометрический метод	5	-
338	-	-	381722.38	2281207.36	Картометрический метод	5	-
339	-	-	381724.15	2281198.20	Картометрический метод	5	-
340	-	-	381736.65	2281162.37	Картометрический метод	5	-
341	-	-	381743.73	2281137.37	Картометрический метод	5	-
342	-	-	381746.65	2281114.45	Картометрический метод	5	-
343	-	-	381742.48	2281102.78	Картометрический метод	5	-
344	-	-	381735.81	2281090.70	Картометрический метод	5	-
345	-	-	381727.40	2281082.29	Картометрический метод	5	-
346	-	-	381727.86	2280986.64	Картометрический метод	5	-
347	-	-	381736.23	2280980.70	Картометрический метод	5	-
348	-	-	381749.98	2280976.95	Картометрический метод	5	-
349	-	-	381777.06	2280974.86	Картометрический метод	5	-
350	-	-	381785.81	2280971.95	Картометрический метод	5	-
351	-	-	381793.31	2280963.20	Картометрический метод	5	-
352	-	-	381802.07	2280954.45	Картометрический метод	5	-
353	-	-	381818.73	2280943.20	Картометрический метод	5	-



2. Сведения о характерных точках границ объекта							
Обозначение характерных точек границ	Существующие координаты, м		Измененные (уточненные) координаты, м		Метод определения координат характерной точки	Средняя квадратическая погрешность положения характерной точки (Mt), м	Описание обозначения точки на местности (при наличии)
	X	Y	X	Y			
1	2	3	4	5	6	7	8
354	-	-	381831.65	2280937.78	Картометрический метод	5	-
355	-	-	381850.40	2280935.70	Картометрический метод	5	-
356	-	-	381881.65	2280936.53	Картометрический метод	5	-
357	-	-	381924.15	2280941.53	Картометрический метод	5	-
358	-	-	381987.90	2280947.36	Картометрический метод	5	-
359	-	-	382022.90	2280948.61	Картометрический метод	5	-
360	-	-	382057.07	2280940.28	Картометрический метод	5	-
361	-	-	382070.40	2280933.19	Картометрический метод	5	-
362	-	-	382073.74	2280926.94	Картометрический метод	5	-
363	-	-	382074.15	2280919.44	Картометрический метод	5	-
364	-	-	382068.74	2280913.61	Картометрический метод	5	-
365	-	-	382049.15	2280899.65	Картометрический метод	5	-
366	-	-	382023.11	2280889.24	Картометрический метод	5	-
367	-	-	381981.44	2280879.86	Картометрический метод	5	-
368	-	-	381937.69	2280872.57	Картометрический метод	5	-
369	-	-	381902.27	2280868.40	Картометрический метод	5	-
370	-	-	381884.57	2280862.15	Картометрический метод	5	-
371	-	-	381881.44	2280853.82	Картометрический метод	5	-
372	-	-	381884.57	2280832.99	Картометрический метод	5	-
373	-	-	381903.32	2280788.19	Картометрический метод	5	-
374	-	-	381918.73	2280771.53	Картометрический метод	5	-
375	-	-	381955.82	2280751.53	Картометрический метод	5	-
376	-	-	381989.57	2280716.52	Картометрический метод	5	-
377	-	-	382005.40	2280692.36	Картометрический метод	5	-
378	-	-	382032.07	2280652.36	Картометрический метод	5	-
379	-	-	382052.48	2280609.86	Картометрический метод	5	-

2. Сведения о характерных точках границ объекта							
Обозначение характерных точек границ	Существующие координаты, м		Измененные (уточненные) координаты, м		Метод определения координат характерной точки	Средняя квадратическая погрешность положения характерной точки (Mt), м	Описание обозначения точки на местности (при наличии)
	X	Y	X	Y			
1	2	3	4	5	6	7	8
380	-	-	382073.32	2280571.52	Картометрический метод	5	-
381	-	-	382092.07	2280541.11	Картометрический метод	5	-
382	-	-	382117.07	2280501.52	Картометрический метод	5	-
383	-	-	382141.65	2280489.02	Картометрический метод	5	-
384	-	-	382157.07	2280486.52	Картометрический метод	5	-
385	-	-	382180.82	2280491.10	Картометрический метод	5	-
386	-	-	382201.65	2280494.85	Картометрический метод	5	-
387	-	-	382214.15	2280493.19	Картометрический метод	5	-
388	-	-	382228.32	2280489.02	Картометрический метод	5	-
389	-	-	382256.24	2280482.35	Картометрический метод	5	-
390	-	-	382273.32	2280479.85	Картометрический метод	5	-
391	-	-	382284.99	2280478.19	Картометрический метод	5	-
392	-	-	382307.90	2280483.19	Картометрический метод	5	-
393	-	-	382327.49	2280485.27	Картометрический метод	5	-
394	-	-	382339.15	2280482.77	Картометрический метод	5	-
395	-	-	382341.35	2280472.69	Картометрический метод	5	-
396	-	-	382353.46	2280468.55	Картометрический метод	5	-
397	-	-	382355.93	2280463.54	Картометрический метод	5	-
398	-	-	382373.31	2280448.41	Картометрический метод	5	-
399	-	-	382393.31	2280448.26	Картометрический метод	5	-
400	-	-	382405.85	2280453.17	Картометрический метод	5	-
401	-	-	382423.51	2280475.54	Картометрический метод	5	-
402	-	-	382431.14	2280492.98	Картометрический метод	5	-
403	-	-	382461.04	2280480.27	Картометрический метод	5	-
404	-	-	382481.04	2280480.12	Картометрический метод	5	-
405	-	-	382498.54	2280479.99	Картометрический метод	5	-

2. Сведения о характерных точках границ объекта							
Обозначение характерных точек границ	Существующие координаты, м		Измененные (уточненные) координаты, м		Метод определения координат характерной точки	Средняя квадратическая погрешность положения характерной точки (Mt), м	Описание обозначения точки на местности (при наличии)
	X	Y	X	Y			
1	2	3	4	5	6	7	8
406	-	-	382516.04	2280479.86	Картометрический метод	5	-
407	-	-	382541.11	2280489.68	Картометрический метод	5	-
408	-	-	382553.61	2280489.59	Картометрический метод	5	-
409	-	-	382563.51	2280477.02	Картометрический метод	5	-
410	-	-	382573.46	2280469.44	Картометрический метод	5	-
411	-	-	382588.42	2280464.33	Картометрический метод	5	-
412	-	-	382600.92	2280464.24	Картометрический метод	5	-
413	-	-	382613.44	2280466.65	Картометрический метод	5	-
414	-	-	382628.42	2280464.04	Картометрический метод	5	-
415	-	-	382640.82	2280451.45	Картометрический метод	5	-
416	-	-	382650.78	2280446.38	Картометрический метод	5	-
417	-	-	382675.78	2280446.19	Картометрический метод	5	-
418	-	-	382685.85	2280456.12	Картометрический метод	5	-
419	-	-	382713.59	2280488.42	Картометрический метод	5	-
420	-	-	382726.18	2280500.82	Картометрический метод	5	-
421	-	-	382751.20	2280503.14	Картометрический метод	5	-
422	-	-	382768.69	2280503.01	Картометрический метод	5	-
423	-	-	382793.58	2280487.83	Картометрический метод	5	-
424	-	-	382810.99	2280475.20	Картометрический метод	5	-
425	-	-	382825.95	2280470.09	Картометрический метод	5	-
426	-	-	382848.50	2280477.43	Картометрический метод	5	-
427	-	-	382853.51	2280478.64	Картометрический метод	5	-
428	-	-	382853.97	2280527.83	Картометрический метод	5	-
429	-	-	382194.98	2281008.14	Картометрический метод	5	-
430	-	-	382158.12	2281236.44	Картометрический метод	5	-
431	-	-	382915.78	2281401.53	Картометрический метод	5	-

2. Сведения о характерных точках границ объекта							
Обозначение характерных точек границ	Существующие координаты, м		Измененные (уточненные) координаты, м		Метод определения координат характерной точки	Средняя квадратическая погрешность положения характерной точки (Mt), м	Описание обозначения точки на местности (при наличии)
	X	Y	X	Y			
1	2	3	4	5	6	7	8
432	-	-	383242.39	2281284.25	Картометрический метод	5	-
433	-	-	383289.85	2281267.07	Картометрический метод	5	-
434	-	-	383637.61	2281136.96	Картометрический метод	5	-
435	-	-	383779.05	2281452.05	Картометрический метод	5	-
436	-	-	383969.88	2281856.99	Картометрический метод	5	-
437	-	-	383970.68	2281899.50	Картометрический метод	5	-
438	-	-	384285.13	2281974.53	Картометрический метод	5	-
439	-	-	384195.92	2282278.46	Картометрический метод	5	-
440	-	-	384610.57	2282388.17	Картометрический метод	5	-
441	-	-	384689.88	2282109.22	Картометрический метод	5	-
442	-	-	384870.42	2282111.68	Картометрический метод	5	-
443	-	-	385015.25	2282118.19	Картометрический метод	5	-
444	-	-	385083.75	2282135.91	Картометрический метод	5	-
445	-	-	385426.98	2282160.29	Картометрический метод	5	-
446	-	-	385349.98	2282595.82	Картометрический метод	5	-
447	-	-	385313.20	2282805.93	Картометрический метод	5	-
448	-	-	385295.55	2282804.19	Картометрический метод	5	-
449	-	-	385286.53	2282801.42	Картометрический метод	5	-
450	-	-	385273.61	2282776.58	Картометрический метод	5	-
451	-	-	385253.00	2282749.87	Картометрический метод	5	-
452	-	-	385251.76	2282740.41	Картометрический метод	5	-
453	-	-	385250.33	2282733.20	Картометрический метод	5	-
454	-	-	385242.77	2282718.00	Картометрический метод	5	-
455	-	-	385234.19	2282702.01	Картометрический метод	5	-
456	-	-	385229.36	2282697.26	Картометрический метод	5	-
457	-	-	385224.14	2282695.38	Картометрический метод	5	-

2. Сведения о характерных точках границ объекта							
Обозначение характерных точек границ	Существующие координаты, м		Измененные (уточненные) координаты, м		Метод определения координат характерной точки	Средняя квадратическая погрешность положения характерной точки (Mt), м	Описание обозначения точки на местности (при наличии)
	X	Y	X	Y			
1	2	3	4	5	6	7	8
458	-	-	385218.53	2282696.90	Картометрический метод	5	-
459	-	-	385214.42	2282700.56	Картометрический метод	5	-
460	-	-	385208.36	2282707.00	Картометрический метод	5	-
461	-	-	385198.44	2282715.88	Картометрический метод	5	-
462	-	-	385196.33	2282716.77	Картометрический метод	5	-
463	-	-	385179.77	2282708.59	Картометрический метод	5	-
464	-	-	385176.07	2282654.55	Картометрический метод	5	-
465	-	-	385149.59	2282607.38	Картометрический метод	5	-
466	-	-	385097.89	2282554.84	Картометрический метод	5	-
467	-	-	385045.39	2282539.76	Картометрический метод	5	-
468	-	-	385044.89	2282539.92	Картометрический метод	5	-
469	-	-	385041.16	2282538.85	Картометрический метод	5	-
470	-	-	385020.27	2282545.49	Картометрический метод	5	-
471	-	-	385020.25	2282545.40	Картометрический метод	5	-
472	-	-	385017.79	2282538.02	Картометрический метод	5	-
473	-	-	385014.72	2282534.95	Картометрический метод	5	-
474	-	-	385009.34	2282533.87	Картометрический метод	5	-
475	-	-	384998.90	2282535.41	Картометрический метод	5	-
476	-	-	384994.45	2282534.03	Картометрический метод	5	-
477	-	-	384989.84	2282530.03	Картометрический метод	5	-
478	-	-	384982.99	2282529.65	Картометрический метод	5	-
479	-	-	384978.50	2282530.87	Картометрический метод	5	-
480	-	-	384976.74	2282534.68	Картометрический метод	5	-
481	-	-	384975.11	2282542.43	Картометрический метод	5	-
482	-	-	384974.84	2282549.63	Картометрический метод	5	-
483	-	-	384973.34	2282557.93	Картометрический метод	5	-

2. Сведения о характерных точках границ объекта							
Обозначение характерных точек границ	Существующие координаты, м		Измененные (уточненные) координаты, м		Метод определения координат характерной точки	Средняя квадратическая погрешность положения характерной точки (Mt), м	Описание обозначения точки на местности (при наличии)
	X	Y	X	Y			
1	2	3	4	5	6	7	8
484	-	-	384970.08	2282564.45	Картометрический метод	5	-
485	-	-	384963.69	2282570.98	Картометрический метод	5	-
486	-	-	384955.81	2282575.06	Картометрический метод	5	-
487	-	-	384945.36	2282576.87	Картометрический метод	5	-
488	-	-	384937.49	2282576.87	Картометрический метод	5	-
489	-	-	384929.81	2282570.50	Картометрический метод	5	-
490	-	-	384926.44	2282561.31	Картометрический метод	5	-
491	-	-	384921.40	2282548.37	Картометрический метод	5	-
492	-	-	384913.97	2282539.87	Картометрический метод	5	-
493	-	-	384909.72	2282535.35	Картометрический метод	5	-
494	-	-	384905.74	2282535.35	Картометрический метод	5	-
495	-	-	384900.03	2282538.27	Картометрический метод	5	-
496	-	-	384894.19	2282544.38	Картометрический метод	5	-
497	-	-	384891.48	2282545.89	Картометрический метод	5	-
498	-	-	384888.06	2282545.36	Картометрический метод	5	-
499	-	-	384880.68	2282537.98	Картометрический метод	5	-
500	-	-	384875.68	2282535.61	Картометрический метод	5	-
501	-	-	384872.39	2282534.82	Картометрический метод	5	-
502	-	-	384868.83	2282536.79	Картометрический метод	5	-
503	-	-	384865.27	2282541.01	Картометрический метод	5	-
504	-	-	384864.22	2282548.79	Картометрический метод	5	-
505	-	-	384863.17	2282558.93	Картометрический метод	5	-
506	-	-	384860.75	2282563.54	Картометрический метод	5	-
507	-	-	384855.95	2282547.69	Картометрический метод	5	-
508	-	-	384834.68	2282535.80	Картометрический метод	5	-
509	-	-	384832.25	2282535.88	Картометрический метод	5	-

2. Сведения о характерных точках границ объекта							
Обозначение характерных точек границ	Существующие координаты, м		Измененные (уточненные) координаты, м		Метод определения координат характерной точки	Средняя квадратическая погрешность положения характерной точки (Mt), м	Описание обозначения точки на местности (при наличии)
	X	Y	X	Y			
1	2	3	4	5	6	7	8
510	-	-	384830.45	2282534.88	Картометрический метод	5	-
511	-	-	384813.86	2282535.42	Картометрический метод	5	-
512	-	-	384775.28	2282569.99	Картометрический метод	5	-
513	-	-	384696.96	2282597.42	Картометрический метод	5	-
514	-	-	384653.97	2282623.76	Картометрический метод	5	-
515	-	-	384654.88	2282652.83	Картометрический метод	5	-
516	-	-	384670.40	2282681.55	Картометрический метод	5	-
517	-	-	384663.11	2282721.36	Картометрический метод	5	-
518	-	-	384668.52	2282736.70	Картометрический метод	5	-
519	-	-	384658.45	2282743.30	Картометрический метод	5	-
520	-	-	384646.87	2282724.24	Картометрический метод	5	-
521	-	-	384643.39	2282724.57	Картометрический метод	5	-
522	-	-	384642.63	2282723.32	Картометрический метод	5	-
523	-	-	384631.87	2282724.35	Картометрический метод	5	-
524	-	-	384591.94	2282705.86	Картометрический метод	5	-
525	-	-	384590.48	2282706.22	Картометрический метод	5	-
526	-	-	384587.71	2282704.94	Картометрический метод	5	-
527	-	-	384558.80	2282712.11	Картометрический метод	5	-
528	-	-	384557.62	2282743.41	Картометрический метод	5	-
529	-	-	384547.91	2282766.62	Картометрический метод	5	-
530	-	-	384491.21	2282782.68	Картометрический метод	5	-
531	-	-	384464.84	2282772.32	Картометрический метод	5	-
532	-	-	384463.67	2282772.60	Картометрический метод	5	-
533	-	-	384460.61	2282771.41	Картометрический метод	5	-
534	-	-	384421.25	2282780.99	Картометрический метод	5	-
535	-	-	384391.03	2282815.20	Картометрический метод	5	-

2. Сведения о характерных точках границ объекта							
Обозначение характерных точек границ	Существующие координаты, м		Измененные (уточненные) координаты, м		Метод определения координат характерной точки	Средняя квадратическая погрешность положения характерной точки (Mt), м	Описание обозначения точки на местности (при наличии)
	X	Y	X	Y			
1	2	3	4	5	6	7	8
536	-	-	384373.80	2282814.04	Картометрический метод	5	-
537	-	-	384352.80	2282790.36	Картометрический метод	5	-
538	-	-	384345.31	2282748.92	Картометрический метод	5	-
539	-	-	384334.06	2282722.15	Картометрический метод	5	-
540	-	-	384330.38	2282722.53	Картометрический метод	5	-
541	-	-	384329.83	2282721.24	Картометрический метод	5	-
542	-	-	384307.81	2282723.54	Картометрический метод	5	-
543	-	-	384305.49	2282726.38	Картометрический метод	5	-
544	-	-	384279.91	2282727.62	Картометрический метод	5	-
545	-	-	384274.54	2282727.02	Картометрический метод	5	-
546	-	-	384273.72	2282727.11	Картометрический метод	5	-
547	-	-	384253.36	2282742.36	Картометрический метод	5	-
548	-	-	384257.04	2282794.38	Картометрический метод	5	-
549	-	-	384240.80	2282809.43	Картометрический метод	5	-
550	-	-	384223.84	2282806.59	Картометрический метод	5	-
551	-	-	384195.89	2282772.28	Картометрический метод	5	-
552	-	-	384144.92	2282740.52	Картометрический метод	5	-
553	-	-	384119.71	2282735.01	Картометрический метод	5	-
554	-	-	384119.69	2282735.02	Картометрический метод	5	-
555	-	-	384115.47	2282734.10	Картометрический метод	5	-
556	-	-	384086.73	2282747.50	Картометрический метод	5	-
557	-	-	384077.34	2282750.31	Картометрический метод	5	-
558	-	-	384058.20	2282756.04	Картометрический метод	5	-
559	-	-	384038.50	2282737.54	Картометрический метод	5	-
560	-	-	384043.81	2282706.13	Картометрический метод	5	-
561	-	-	384054.71	2282653.65	Картометрический метод	5	-



2. Сведения о характерных точках границ объекта							
Обозначение характерных точек границ	Существующие координаты, м		Измененные (уточненные) координаты, м		Метод определения координат характерной точки	Средняя квадратическая погрешность положения характерной точки (Mt), м	Описание обозначения точки на местности (при наличии)
	X	Y	X	Y			
1	2	3	4	5	6	7	8
562	-	-	384047.10	2282610.12	Картометрический метод	5	-
563	-	-	384006.78	2282586.37	Картометрический метод	5	-
564	-	-	383963.73	2282541.84	Картометрический метод	5	-
565	-	-	383961.23	2282540.44	Картометрический метод	5	-
566	-	-	383965.99	2282519.77	Картометрический метод	5	-
567	-	-	383961.36	2282520.59	Картометрический метод	5	-
568	-	-	383961.75	2282518.85	Картометрический метод	5	-
569	-	-	383953.35	2282520.35	Картометрический метод	5	-
570	-	-	383932.09	2282524.13	Картометрический метод	5	-
571	-	-	383910.52	2282512.06	Картометрический метод	5	-
572	-	-	383909.27	2282512.80	Картометрический метод	5	-
573	-	-	383906.28	2282511.14	Картометрический метод	5	-
574	-	-	383897.41	2282516.41	Картометрический метод	5	-
575	-	-	383896.33	2282517.02	Картометрический метод	5	-
576	-	-	383895.24	2282517.62	Картометрический метод	5	-
577	-	-	383893.00	2282519.85	Картометрический метод	5	-
578	-	-	383891.22	2282522.81	Картометрический метод	5	-
579	-	-	383890.13	2282524.60	Картометрический метод	5	-
580	-	-	383889.56	2282526.52	Картометрический метод	5	-
581	-	-	383888.99	2282528.45	Картометрический метод	5	-
582	-	-	383885.86	2282532.06	Картометрический метод	5	-
583	-	-	383884.57	2282532.55	Картометрический метод	5	-
584	-	-	383882.52	2282533.31	Картометрический метод	5	-
585	-	-	383877.11	2282531.23	Картометрический метод	5	-
586	-	-	383874.31	2282528.50	Картометрический метод	5	-
587	-	-	383873.55	2282524.63	Картометрический метод	5	-

2. Сведения о характерных точках границ объекта							
Обозначение характерных точек границ	Существующие координаты, м		Измененные (уточненные) координаты, м		Метод определения координат характерной точки	Средняя квадратическая погрешность положения характерной точки (Mt), м	Описание обозначения точки на местности (при наличии)
	X	Y	X	Y			
1	2	3	4	5	6	7	8
588	-	-	383873.55	2282519.79	Картометрический метод	5	-
589	-	-	383874.50	2282516.10	Картометрический метод	5	-
590	-	-	383878.17	2282510.32	Картометрический метод	5	-
591	-	-	383885.32	2282502.28	Картометрический метод	5	-
592	-	-	383893.02	2282494.88	Картометрический метод	5	-
593	-	-	383897.72	2282485.43	Картометрический метод	5	-
594	-	-	383897.61	2282480.73	Картометрический метод	5	-
595	-	-	383888.87	2282472.42	Картометрический метод	5	-
596	-	-	383878.99	2282470.98	Картометрический метод	5	-
597	-	-	383867.95	2282475.57	Картометрический метод	5	-
598	-	-	383861.55	2282477.37	Картометрический метод	5	-
599	-	-	383855.99	2282480.48	Картометрический метод	5	-
600	-	-	383853.16	2282485.64	Картометрический метод	5	-
601	-	-	383851.10	2282487.36	Картометрический метод	5	-
602	-	-	383845.05	2282487.07	Картометрический метод	5	-
603	-	-	383839.00	2282484.26	Картометрический метод	5	-
604	-	-	383832.77	2282475.53	Картометрический метод	5	-
605	-	-	383830.72	2282469.63	Картометрический метод	5	-
606	-	-	383829.46	2282453.44	Картометрический метод	5	-
607	-	-	383822.08	2282447.97	Картометрический метод	5	-
608	-	-	383810.38	2282444.49	Картометрический метод	5	-
609	-	-	383798.31	2282444.49	Картометрический метод	5	-
610	-	-	383784.32	2282454.92	Картометрический метод	5	-
611	-	-	383778.75	2282461.32	Картометрический метод	5	-
612	-	-	383775.40	2282470.37	Картометрический метод	5	-
613	-	-	383767.53	2282475.69	Картометрический метод	5	-

2. Сведения о характерных точках границ объекта							
Обозначение характерных точек границ	Существующие координаты, м		Измененные (уточненные) координаты, м		Метод определения координат характерной точки	Средняя квадратическая погрешность положения характерной точки (Mt), м	Описание обозначения точки на местности (при наличии)
	X	Y	X	Y			
1	2	3	4	5	6	7	8
614	-	-	383757.01	2282472.42	Картометрический метод	5	-
615	-	-	383746.37	2282466.36	Картометрический метод	5	-
616	-	-	383731.97	2282464.63	Картометрический метод	5	-
617	-	-	383730.79	2282464.95	Картометрический метод	5	-
618	-	-	383728.75	2282467.03	Картометрический метод	5	-
619	-	-	383726.96	2282469.85	Картометрический метод	5	-
620	-	-	383724.39	2282472.60	Картометрический метод	5	-
621	-	-	383722.24	2282468.93	Картометрический метод	5	-
622	-	-	383716.60	2282457.46	Картометрический метод	5	-
623	-	-	383711.01	2282443.34	Картометрический метод	5	-
624	-	-	383707.72	2282419.18	Картометрический метод	5	-
625	-	-	383710.12	2282406.13	Картометрический метод	5	-
626	-	-	383713.64	2282400.05	Картометрический метод	5	-
627	-	-	383722.54	2282391.68	Картометрический метод	5	-
628	-	-	383740.49	2282382.03	Картометрический метод	5	-
629	-	-	383746.46	2282378.08	Картометрический метод	5	-
630	-	-	383752.01	2282371.41	Картометрический метод	5	-
631	-	-	383753.14	2282365.83	Картометрический метод	5	-
632	-	-	383753.81	2282358.34	Картометрический метод	5	-
633	-	-	383752.35	2282353.26	Картометрический метод	5	-
634	-	-	383747.37	2282345.07	Картометрический метод	5	-
635	-	-	383742.34	2282340.41	Картометрический метод	5	-
636	-	-	383732.49	2282333.76	Картометрический метод	5	-
637	-	-	383688.93	2282323.28	Картометрический метод	5	-
638	-	-	383668.15	2282326.01	Картометрический метод	5	-
639	-	-	383667.32	2282326.11	Картометрический метод	5	-

2. Сведения о характерных точках границ объекта							
Обозначение характерных точек границ	Существующие координаты, м		Измененные (уточненные) координаты, м		Метод определения координат характерной точки	Средняя квадратическая погрешность положения характерной точки (Mt), м	Описание обозначения точки на местности (при наличии)
	X	Y	X	Y			
1	2	3	4	5	6	7	8
640	-	-	383667.25	2282326.12	Картометрический метод	5	-
641	-	-	383663.51	2282324.97	Картометрический метод	5	-
642	-	-	383661.30	2282323.58	Картометрический метод	5	-
643	-	-	383659.40	2282319.83	Картометрический метод	5	-
644	-	-	383657.61	2282311.85	Картометрический метод	5	-
645	-	-	383657.41	2282308.53	Картометрический метод	5	-
646	-	-	383657.23	2282305.58	Картометрический метод	5	-
647	-	-	383657.46	2282304.16	Картометрический метод	5	-
648	-	-	383657.65	2282302.92	Картометрический метод	5	-
649	-	-	383668.08	2282297.50	Картометрический метод	5	-
650	-	-	383674.60	2282292.47	Картометрический метод	5	-
651	-	-	383675.49	2282289.73	Картометрический метод	5	-
652	-	-	383676.08	2282286.04	Картометрический метод	5	-
653	-	-	383674.64	2282281.59	Картометрический метод	5	-
654	-	-	383674.47	2282281.21	Картометрический метод	5	-
655	-	-	383671.76	2282275.45	Картометрический метод	5	-
656	-	-	383671.22	2282271.84	Картометрический метод	5	-
657	-	-	383671.58	2282267.50	Картометрический метод	5	-
658	-	-	383673.43	2282264.97	Картометрический метод	5	-
659	-	-	383709.40	2282234.94	Картометрический метод	5	-
660	-	-	383711.53	2282233.20	Картометрический метод	5	-
661	-	-	383712.03	2282232.80	Картометрический метод	5	-
662	-	-	383713.59	2282229.87	Картометрический метод	5	-
663	-	-	383715.16	2282226.94	Картометрический метод	5	-
664	-	-	383715.60	2282223.60	Картометрический метод	5	-
665	-	-	383716.18	2282219.26	Картометрический метод	5	-

2. Сведения о характерных точках границ объекта							
Обозначение характерных точек границ	Существующие координаты, м		Измененные (уточненные) координаты, м		Метод определения координат характерной точки	Средняя квадратическая погрешность положения характерной точки (Mt), м	Описание обозначения точки на местности (при наличии)
	X	Y	X	Y			
1	2	3	4	5	6	7	8
666	-	-	383715.80	2282213.51	Картометрический метод	5	-
667	-	-	383715.15	2282210.99	Картометрический метод	5	-
668	-	-	383714.51	2282208.49	Картометрический метод	5	-
669	-	-	383713.21	2282206.47	Картометрический метод	5	-
670	-	-	383711.19	2282203.32	Картометрический метод	5	-
671	-	-	383705.67	2282199.29	Картометрический метод	5	-
672	-	-	383689.58	2282192.64	Картометрический метод	5	-
673	-	-	383682.14	2282186.98	Картометрический метод	5	-
674	-	-	383673.85	2282183.05	Картометрический метод	5	-
675	-	-	383656.66	2282178.15	Картометрический метод	5	-
676	-	-	383650.62	2282175.16	Картометрический метод	5	-
677	-	-	383648.73	2282171.36	Картометрический метод	5	-
678	-	-	383646.84	2282167.58	Картометрический метод	5	-
679	-	-	383640.30	2282163.15	Картометрический метод	5	-
680	-	-	383633.44	2282161.31	Картометрический метод	5	-
681	-	-	383622.54	2282157.56	Картометрический метод	5	-
682	-	-	383619.18	2282156.40	Картометрический метод	5	-
683	-	-	383617.51	2282151.85	Картометрический метод	5	-
684	-	-	383616.84	2282150.03	Картометрический метод	5	-
685	-	-	383616.81	2282147.16	Картометрический метод	5	-
686	-	-	383616.75	2282139.40	Картометрический метод	5	-
687	-	-	383615.80	2282132.75	Картометрический метод	5	-
688	-	-	383615.75	2282124.97	Картометрический метод	5	-
689	-	-	383620.46	2282116.36	Картометрический метод	5	-
690	-	-	383628.46	2282107.03	Картометрический метод	5	-
691	-	-	383630.03	2282101.97	Картометрический метод	5	-

2. Сведения о характерных точках границ объекта							
Обозначение характерных точек границ	Существующие координаты, м		Измененные (уточненные) координаты, м		Метод определения координат характерной точки	Средняя квадратическая погрешность положения характерной точки (Mt), м	Описание обозначения точки на местности (при наличии)
	X	Y	X	Y			
1	2	3	4	5	6	7	8
692	-	-	383623.14	2282095.39	Картометрический метод	5	-
693	-	-	383612.63	2282091.23	Картометрический метод	5	-
694	-	-	383599.44	2282092.56	Картометрический метод	5	-
695	-	-	383585.53	2282091.44	Картометрический метод	5	-
696	-	-	383560.75	2282089.08	Картометрический метод	5	-
697	-	-	383543.35	2282089.86	Картометрический метод	5	-
698	-	-	383528.62	2282087.53	Картометрический метод	5	-
699	-	-	383506.28	2282087.38	Картометрический метод	5	-
700	-	-	383500.78	2282090.34	Картометрический метод	5	-
701	-	-	383494.89	2282090.14	Картометрический метод	5	-
702	-	-	383485.56	2282086.96	Картометрический метод	5	-
703	-	-	383476.98	2282080.58	Картометрический метод	5	-
704	-	-	383474.38	2282077.91	Картометрический метод	5	-
705	-	-	383472.78	2282074.10	Картометрический метод	5	-
706	-	-	383473.27	2282062.43	Картометрический метод	5	-
707	-	-	383476.74	2282050.03	Картометрический метод	5	-
708	-	-	383483.75	2282036.33	Картометрический метод	5	-
709	-	-	383486.44	2282033.85	Картометрический метод	5	-
710	-	-	383488.34	2282031.75	Картометрический метод	5	-
711	-	-	383489.09	2282029.65	Картометрический метод	5	-
712	-	-	383485.03	2282017.08	Картометрический метод	5	-
713	-	-	383477.57	2282007.60	Картометрический метод	5	-
714	-	-	383468.75	2281994.08	Картометрический метод	5	-
715	-	-	383453.76	2281981.30	Картометрический метод	5	-
716	-	-	383442.35	2281973.94	Картометрический метод	5	-
717	-	-	383433.82	2281971.50	Картометрический метод	5	-

2. Сведения о характерных точках границ объекта							
Обозначение характерных точек границ	Существующие координаты, м		Измененные (уточненные) координаты, м		Метод определения координат характерной точки	Средняя квадратическая погрешность положения характерной точки (Mt), м	Описание обозначения точки на местности (при наличии)
	X	Y	X	Y			
1	2	3	4	5	6	7	8
718	-	-	383416.72	2281970.61	Картометрический метод	5	-
719	-	-	383407.50	2281967.12	Картометрический метод	5	-
720	-	-	383399.89	2281957.11	Картометрический метод	5	-
721	-	-	383395.47	2281955.18	Картометрический метод	5	-
722	-	-	383382.69	2281959.13	Картометрический метод	5	-
723	-	-	383368.12	2281968.08	Картометрический метод	5	-
724	-	-	383358.76	2281976.66	Картометрический метод	5	-
725	-	-	383355.43	2281977.86	Картометрический метод	5	-
726	-	-	383352.70	2281977.93	Картометрический метод	5	-
727	-	-	383350.05	2281978.00	Картометрический метод	5	-
728	-	-	383344.07	2281973.89	Картометрический метод	5	-
729	-	-	383339.56	2281967.79	Картометрический метод	5	-
730	-	-	383339.06	2281966.36	Картометрический метод	5	-
731	-	-	383305.16	2281959.55	Картометрический метод	5	-
732	-	-	383263.26	2281947.65	Картометрический метод	5	-
733	-	-	383267.40	2281919.24	Картометрический метод	5	-
734	-	-	383219.61	2281884.61	Картометрический метод	5	-
735	-	-	383205.01	2281874.04	Картометрический метод	5	-
736	-	-	383204.95	2281868.41	Картометрический метод	5	-
737	-	-	383204.88	2281861.05	Картометрический метод	5	-
738	-	-	383204.61	2281835.21	Картометрический метод	5	-
739	-	-	383186.90	2281828.24	Картометрический метод	5	-
740	-	-	383186.23	2281828.71	Картометрический метод	5	-
741	-	-	383182.67	2281827.32	Картометрический метод	5	-
742	-	-	383149.30	2281850.96	Картометрический метод	5	-
743	-	-	383123.64	2281852.40	Картометрический метод	5	-

2. Сведения о характерных точках границ объекта							
Обозначение характерных точек границ	Существующие координаты, м		Измененные (уточненные) координаты, м		Метод определения координат характерной точки	Средняя квадратическая погрешность положения характерной точки (Mt), м	Описание обозначения точки на местности (при наличии)
	X	Y	X	Y			
1	2	3	4	5	6	7	8
744	-	-	383122.01	2281850.71	Картометрический метод	5	-
745	-	-	383102.74	2281830.76	Картометрический метод	5	-
746	-	-	383100.59	2281832.00	Картометрический метод	5	-
747	-	-	383098.50	2281829.84	Картометрический метод	5	-
748	-	-	383062.04	2281850.92	Картометрический метод	5	-
749	-	-	383030.57	2281851.21	Картометрический метод	5	-
750	-	-	383002.45	2281851.47	Картометрический метод	5	-
751	-	-	382968.12	2281823.62	Картометрический метод	5	-
752	-	-	382965.77	2281824.22	Картометрический метод	5	-
753	-	-	382963.88	2281822.70	Картометрический метод	5	-
754	-	-	382920.38	2281833.91	Картометрический метод	5	-
755	-	-	382916.26	2281831.66	Картометрический метод	5	-
756	-	-	382904.92	2281825.46	Картометрический метод	5	-
757	-	-	382904.43	2281826.60	Картометрический метод	5	-
758	-	-	382900.69	2281824.55	Картометрический метод	5	-
759	-	-	382882.68	2281866.21	Картометрический метод	5	-
760	-	-	382853.36	2281878.37	Картометрический метод	5	-
761	-	-	382831.67	2281870.99	Картометрический метод	5	-
762	-	-	382823.95	2281868.37	Картометрический метод	5	-
763	-	-	382797.36	2281823.54	Картометрический метод	5	-
764	-	-	382796.14	2281783.75	Картометрический метод	5	-
765	-	-	382787.17	2281763.19	Картометрический метод	5	-
766	-	-	382768.29	2281757.56	Картометрический метод	5	-
767	-	-	382767.81	2281757.75	Картометрический метод	5	-
768	-	-	382764.06	2281756.64	Картометрический метод	5	-
769	-	-	382737.31	2281767.82	Картометрический метод	5	-



2. Сведения о характерных точках границ объекта							
Обозначение характерных точек границ	Существующие координаты, м		Измененные (уточненные) координаты, м		Метод определения координат характерной точки	Средняя квадратическая погрешность положения характерной точки (Mt), м	Описание обозначения точки на местности (при наличии)
	X	Y	X	Y			
1	2	3	4	5	6	7	8
770	-	-	382723.65	2281799.52	Картометрический метод	5	-
771	-	-	382711.13	2281796.82	Картометрический метод	5	-
772	-	-	382683.17	2281770.53	Картометрический метод	5	-
773	-	-	382678.04	2281768.65	Картометрический метод	5	-
774	-	-	382669.71	2281741.45	Картометрический метод	5	-
775	-	-	382666.48	2281743.79	Картометрический метод	5	-
776	-	-	382665.48	2281740.55	Картометрический метод	5	-
777	-	-	382625.41	2281769.53	Картометрический метод	5	-
778	-	-	382615.17	2281776.93	Картометрический метод	5	-
779	-	-	382608.62	2281775.30	Картометрический метод	5	-
780	-	-	382587.25	2281769.98	Картометрический метод	5	-
781	-	-	382572.75	2281752.46	Картометрический метод	5	-
782	-	-	382567.80	2281746.48	Картометрический метод	5	-
783	-	-	382558.25	2281734.94	Картометрический метод	5	-
784	-	-	382555.98	2281721.30	Картометрический метод	5	-
785	-	-	382548.95	2281678.95	Картометрический метод	5	-
786	-	-	382547.40	2281669.65	Картометрический метод	5	-
787	-	-	382543.17	2281668.74	Картометрический метод	5	-
276	-	-	382537.22	2281667.48	Картометрический метод	5	-
788	-	-	381367.35	2273631.72	Картометрический метод	5	-
789	-	-	381328.67	2273792.07	Картометрический метод	5	-
790	-	-	381346.63	2273814.52	Картометрический метод	5	-
791	-	-	381247.66	2273692.63	Картометрический метод	5	-
792	-	-	381176.47	2273601.58	Картометрический метод	5	-
793	-	-	381151.24	2273566.43	Картометрический метод	5	-
794	-	-	381125.93	2273521.93	Картометрический метод	5	-

2. Сведения о характерных точках границ объекта							
Обозначение характерных точек границ	Существующие координаты, м		Измененные (уточненные) координаты, м		Метод определения координат характерной точки	Средняя квадратическая погрешность положения характерной точки (Mt), м	Описание обозначения точки на местности (при наличии)
	X	Y	X	Y			
1	2	3	4	5	6	7	8
795	-	-	381099.35	2273467.98	Картометрический метод	5	-
796	-	-	381084.47	2273423.50	Картометрический метод	5	-
797	-	-	381056.19	2273322.75	Картометрический метод	5	-
798	-	-	381025.62	2273220.60	Картометрический метод	5	-
799	-	-	381003.73	2273151.40	Картометрический метод	5	-
800	-	-	380985.69	2273103.65	Картометрический метод	5	-
801	-	-	380983.43	2273096.09	Картометрический метод	5	-
802	-	-	380923.97	2272955.49	Картометрический метод	5	-
803	-	-	380989.06	2272909.39	Картометрический метод	5	-
804	-	-	381014.27	2272880.75	Картометрический метод	5	-
805	-	-	381030.64	2272870.12	Картометрический метод	5	-
806	-	-	381045.57	2272879.69	Картометрический метод	5	-
807	-	-	381134.88	2272880.54	Картометрический метод	5	-
808	-	-	381141.98	2272865.81	Картометрический метод	5	-
809	-	-	381212.11	2272833.10	Картометрический метод	5	-
810	-	-	381516.32	2272824.42	Картометрический метод	5	-
811	-	-	381649.36	2272921.60	Картометрический метод	5	-
812	-	-	381746.94	2273168.34	Картометрический метод	5	-
813	-	-	381794.43	2273206.65	Картометрический метод	5	-
814	-	-	381908.50	2273271.53	Картометрический метод	5	-
815	-	-	382105.09	2273336.85	Картометрический метод	5	-
816	-	-	382129.91	2273388.66	Картометрический метод	5	-
817	-	-	382158.49	2273398.79	Картометрический метод	5	-
818	-	-	382206.47	2273392.80	Картометрический метод	5	-
819	-	-	382354.06	2273322.36	Картометрический метод	5	-
820	-	-	382376.67	2273321.98	Картометрический метод	5	-

2. Сведения о характерных точках границ объекта							
Обозначение характерных точек границ	Существующие координаты, м		Измененные (уточненные) координаты, м		Метод определения координат характерной точки	Средняя квадратическая погрешность положения характерной точки (Mt), м	Описание обозначения точки на местности (при наличии)
	X	Y	X	Y			
1	2	3	4	5	6	7	8
821	-	-	382552.97	2273468.89	Картометрический метод	5	-
822	-	-	382608.30	2273569.89	Картометрический метод	5	-
823	-	-	382388.51	2273705.19	Картометрический метод	5	-
824	-	-	382165.38	2273892.76	Картометрический метод	5	-
825	-	-	381942.78	2273549.06	Картометрический метод	5	-
826	-	-	381434.01	2273614.83	Картометрический метод	5	-
788	-	-	381367.35	2273631.72	Картометрический метод	5	-
827	-	-	381797.82	2273926.86	Картометрический метод	5	-
828	-	-	381798.08	2273955.54	Картометрический метод	5	-
829	-	-	381910.74	2274043.25	Картометрический метод	5	-
830	-	-	381899.90	2274327.66	Картометрический метод	5	-
831	-	-	381855.16	2274378.98	Картометрический метод	5	-
832	-	-	381754.49	2274364.18	Картометрический метод	5	-
833	-	-	381718.71	2274292.67	Картометрический метод	5	-
834	-	-	381645.33	2274292.32	Картометрический метод	5	-
835	-	-	381604.39	2274255.81	Картометрический метод	5	-
836	-	-	381605.89	2274226.82	Картометрический метод	5	-
837	-	-	381599.10	2274191.58	Картометрический метод	5	-
838	-	-	381555.49	2274091.45	Картометрический метод	5	-
839	-	-	381499.10	2274005.22	Картометрический метод	5	-
840	-	-	381346.63	2273814.52	Картометрический метод	5	-
827	-	-	381797.82	2273926.86	Картометрический метод	5	-
841	-	-	381831.38	2274393.44	Картометрический метод	5	-
842	-	-	381696.84	2274498.33	Картометрический метод	5	-
843	-	-	381666.19	2274519.91	Картометрический метод	5	-
844	-	-	381617.24	2274548.61	Картометрический метод	5	-

2. Сведения о характерных точках границ объекта							
Обозначение характерных точек границ	Существующие координаты, м		Измененные (уточненные) координаты, м		Метод определения координат характерной точки	Средняя квадратическая погрешность положения характерной точки (Mt), м	Описание обозначения точки на местности (при наличии)
	X	Y	X	Y			
1	2	3	4	5	6	7	8
845	-	-	381612.03	2274525.12	Картометрический метод	5	-
846	-	-	381606.24	2274490.69	Картометрический метод	5	-
847	-	-	381600.01	2274440.23	Картометрический метод	5	-
848	-	-	381597.66	2274378.11	Картометрический метод	5	-
849	-	-	381600.20	2274313.53	Картометрический метод	5	-
850	-	-	381603.10	2274314.35	Картометрический метод	5	-
851	-	-	381644.87	2274326.15	Картометрический метод	5	-
852	-	-	381705.71	2274324.29	Картометрический метод	5	-
853	-	-	381717.69	2274337.14	Картометрический метод	5	-
854	-	-	381733.48	2274383.53	Картометрический метод	5	-
841	-	-	381831.38	2274393.44	Картометрический метод	5	-
855	-	-	381245.12	2274029.91	Картометрический метод	5	-
856	-	-	381221.69	2274026.16	Картометрический метод	5	-
857	-	-	381079.64	2274108.95	Картометрический метод	5	-
858	-	-	381013.59	2274110.89	Картометрический метод	5	-
859	-	-	380941.25	2274083.82	Картометрический метод	5	-
860	-	-	380911.62	2274070.41	Картометрический метод	5	-
861	-	-	380880.39	2274024.24	Картометрический метод	5	-
862	-	-	380865.26	2273953.00	Картометрический метод	5	-
863	-	-	380881.58	2273882.56	Картометрический метод	5	-
864	-	-	380949.75	2273752.65	Картометрический метод	5	-
865	-	-	381018.80	2273503.51	Картометрический метод	5	-
866	-	-	381027.74	2273470.50	Картометрический метод	5	-
867	-	-	381027.74	2273417.85	Картометрический метод	5	-
868	-	-	380978.77	2273328.97	Картометрический метод	5	-
869	-	-	380957.26	2273309.61	Картометрический метод	5	-

2. Сведения о характерных точках границ объекта							
Обозначение характерных точек границ	Существующие координаты, м		Измененные (уточненные) координаты, м		Метод определения координат характерной точки	Средняя квадратическая погрешность положения характерной точки (Mt), м	Описание обозначения точки на местности (при наличии)
	X	Y	X	Y			
1	2	3	4	5	6	7	8
870	-	-	380912.59	2273285.69	Картометрический метод	5	-
871	-	-	380875.47	2273272.90	Картометрический метод	5	-
872	-	-	380798.31	2273246.31	Картометрический метод	5	-
873	-	-	380751.32	2273206.54	Картометрический метод	5	-
874	-	-	380732.72	2273190.79	Картометрический метод	5	-
875	-	-	380709.20	2273161.02	Картометрический метод	5	-
876	-	-	380739.07	2273123.78	Картометрический метод	5	-
877	-	-	380758.45	2273125.27	Картометрический метод	5	-
878	-	-	380790.40	2273077.90	Картометрический метод	5	-
879	-	-	380829.37	2273023.81	Картометрический метод	5	-
880	-	-	380849.31	2273005.69	Картометрический метод	5	-
881	-	-	380896.85	2272970.00	Картометрический метод	5	-
882	-	-	380900.86	2272968.18	Картометрический метод	5	-
883	-	-	380905.78	2272978.99	Картометрический метод	5	-
884	-	-	380938.44	2273053.26	Картометрический метод	5	-
885	-	-	380963.15	2273115.93	Картометрический метод	5	-
886	-	-	380981.76	2273162.75	Картометрический метод	5	-
887	-	-	381031.45	2273335.69	Картометрический метод	5	-
888	-	-	381063.41	2273429.80	Картометрический метод	5	-
889	-	-	381078.96	2273476.37	Картометрический метод	5	-
890	-	-	381093.62	2273509.03	Картометрический метод	5	-
891	-	-	381108.09	2273536.90	Картометрический метод	5	-
892	-	-	381128.19	2273573.32	Картометрический метод	5	-
893	-	-	381156.46	2273615.92	Картометрический метод	5	-
894	-	-	381222.20	2273699.42	Картометрический метод	5	-
895	-	-	381369.54	2273881.74	Картометрический метод	5	-

2. Сведения о характерных точках границ объекта							
Обозначение характерных точек границ	Существующие координаты, м		Измененные (уточненные) координаты, м		Метод определения координат характерной точки	Средняя квадратическая погрешность положения характерной точки (Mt), м	Описание обозначения точки на местности (при наличии)
	X	Y	X	Y			
1	2	3	4	5	6	7	8
896	-	-	381456.14	2273991.49	Картометрический метод	5	-
897	-	-	381490.88	2274034.91	Картометрический метод	5	-
898	-	-	381511.46	2274064.03	Картометрический метод	5	-
899	-	-	381521.69	2274080.60	Картометрический метод	5	-
900	-	-	381514.47	2274086.36	Картометрический метод	5	-
901	-	-	381517.37	2274090.22	Картометрический метод	5	-
902	-	-	381523.98	2274084.96	Картометрический метод	5	-
903	-	-	381538.96	2274113.39	Картометрический метод	5	-
904	-	-	381554.13	2274145.33	Картометрический метод	5	-
905	-	-	381569.28	2274184.28	Картометрический метод	5	-
906	-	-	381578.22	2274214.02	Картометрический метод	5	-
907	-	-	381581.45	2274239.40	Картометрический метод	5	-
908	-	-	381579.27	2274281.03	Картометрический метод	5	-
909	-	-	381574.03	2274280.77	Картометрический метод	5	-
910	-	-	381573.81	2274285.60	Картометрический метод	5	-
911	-	-	381579.09	2274285.85	Картометрический метод	5	-
912	-	-	381575.21	2274390.34	Картометрический метод	5	-
913	-	-	381576.82	2274429.69	Картометрический метод	5	-
914	-	-	381578.54	2274451.14	Картометрический метод	5	-
915	-	-	381583.12	2274483.69	Картометрический метод	5	-
916	-	-	381588.72	2274518.66	Картометрический метод	5	-
917	-	-	381596.86	2274558.50	Картометрический метод	5	-
918	-	-	381604.83	2274589.20	Картометрический метод	5	-
919	-	-	381622.24	2274638.08	Картометрический метод	5	-
920	-	-	381650.49	2274705.81	Картометрический метод	5	-
921	-	-	381685.99	2274779.60	Картометрический метод	5	-

2. Сведения о характерных точках границ объекта							
Обозначение характерных точек границ	Существующие координаты, м		Измененные (уточненные) координаты, м		Метод определения координат характерной точки	Средняя квадратическая погрешность положения характерной точки (Mt), м	Описание обозначения точки на местности (при наличии)
	X	Y	X	Y			
1	2	3	4	5	6	7	8
922	-	-	381732.41	2274879.24	Картометрический метод	5	-
923	-	-	381754.86	2274928.75	Картометрический метод	5	-
924	-	-	381761.62	2274944.08	Картометрический метод	5	-
925	-	-	381770.01	2274958.13	Картометрический метод	5	-
926	-	-	381791.50	2274984.77	Картометрический метод	5	-
927	-	-	381940.76	2275167.42	Картометрический метод	5	-
928	-	-	382056.33	2275307.14	Картометрический метод	5	-
929	-	-	382085.63	2275343.49	Картометрический метод	5	-
930	-	-	382031.43	2275380.59	Картометрический метод	5	-
931	-	-	381839.91	2275222.46	Картометрический метод	5	-
932	-	-	381795.08	2275192.82	Картометрический метод	5	-
933	-	-	381749.37	2275164.34	Картометрический метод	5	-
934	-	-	381714.18	2275141.39	Картометрический метод	5	-
935	-	-	381644.55	2275093.14	Картометрический метод	5	-
936	-	-	381586.05	2275062.03	Картометрический метод	5	-
937	-	-	381552.90	2275037.77	Картометрический метод	5	-
938	-	-	381545.59	2275030.06	Картометрический метод	5	-
939	-	-	381412.69	2274826.43	Картометрический метод	5	-
940	-	-	381362.97	2274793.92	Картометрический метод	5	-
941	-	-	381320.08	2274766.20	Картометрический метод	5	-
942	-	-	381205.98	2274740.99	Картометрический метод	5	-
943	-	-	381210.50	2274692.17	Картометрический метод	5	-
944	-	-	381212.39	2274657.84	Картометрический метод	5	-
945	-	-	381243.17	2274621.22	Картометрический метод	5	-
946	-	-	381275.31	2274592.29	Картометрический метод	5	-
947	-	-	381284.50	2274569.83	Картометрический метод	5	-

2. Сведения о характерных точках границ объекта							
Обозначение характерных точек границ	Существующие координаты, м		Измененные (уточненные) координаты, м		Метод определения координат характерной точки	Средняя квадратическая погрешность положения характерной точки (Mt), м	Описание обозначения точки на местности (при наличии)
	X	Y	X	Y			
1	2	3	4	5	6	7	8
948	-	-	381354.31	2274580.50	Картометрический метод	5	-
949	-	-	381371.27	2274567.41	Картометрический метод	5	-
950	-	-	381407.92	2274540.79	Картометрический метод	5	-
951	-	-	381450.75	2274503.87	Картометрический метод	5	-
952	-	-	381483.62	2274430.52	Картометрический метод	5	-
953	-	-	381507.05	2274377.42	Картометрический метод	5	-
954	-	-	381520.70	2274315.98	Картометрический метод	5	-
955	-	-	381517.86	2274216.99	Картометрический метод	5	-
956	-	-	381514.56	2274204.52	Картометрический метод	5	-
957	-	-	381514.56	2274178.91	Картометрический метод	5	-
958	-	-	381452.17	2274066.81	Картометрический метод	5	-
959	-	-	381384.10	2274029.91	Картометрический метод	5	-
855	-	-	381245.12	2274029.91	Картометрический метод	5	-
960	-	-	381394.50	2275072.79	Картометрический метод	5	-
961	-	-	381356.25	2275105.68	Картометрический метод	5	-
962	-	-	381320.34	2275126.69	Картометрический метод	5	-
963	-	-	381247.44	2275180.86	Картометрический метод	5	-
964	-	-	381211.60	2275214.48	Картометрический метод	5	-
965	-	-	381197.00	2275227.37	Картометрический метод	5	-
966	-	-	381190.24	2275234.36	Картометрический метод	5	-
967	-	-	381179.11	2275217.27	Картометрический метод	5	-
968	-	-	381144.56	2275178.55	Картометрический метод	5	-
969	-	-	381114.43	2275163.81	Картометрический метод	5	-
970	-	-	381112.49	2275160.89	Картометрический метод	5	-
971	-	-	381090.19	2275149.73	Картометрический метод	5	-
972	-	-	381078.72	2275141.43	Картометрический метод	5	-



2. Сведения о характерных точках границ объекта							
Обозначение характерных точек границ	Существующие координаты, м		Измененные (уточненные) координаты, м		Метод определения координат характерной точки	Средняя квадратическая погрешность положения характерной точки (Mt), м	Описание обозначения точки на местности (при наличии)
	X	Y	X	Y			
1	2	3	4	5	6	7	8
973	-	-	381069.58	2275138.21	Картометрический метод	5	-
974	-	-	381058.30	2275137.26	Картометрический метод	5	-
975	-	-	381049.31	2275137.70	Картометрический метод	5	-
976	-	-	381020.42	2275150.28	Картометрический метод	5	-
977	-	-	380908.71	2275236.82	Картометрический метод	5	-
978	-	-	380728.10	2275386.33	Картометрический метод	5	-
979	-	-	380691.21	2275184.17	Картометрический метод	5	-
980	-	-	380788.31	2275085.02	Картометрический метод	5	-
981	-	-	380844.90	2275038.55	Картометрический метод	5	-
982	-	-	380857.71	2275006.09	Картометрический метод	5	-
983	-	-	380851.16	2274973.62	Картометрический метод	5	-
984	-	-	380847.29	2274967.33	Картометрический метод	5	-
985	-	-	380846.13	2274957.31	Картометрический метод	5	-
986	-	-	380842.86	2274945.54	Картометрический метод	5	-
987	-	-	380835.97	2274924.99	Картометрический метод	5	-
988	-	-	380825.71	2274907.47	Картометрический метод	5	-
989	-	-	380822.84	2274904.10	Картометрический метод	5	-
990	-	-	380826.96	2274846.63	Картометрический метод	5	-
991	-	-	380833.81	2274816.14	Картометрический метод	5	-
992	-	-	380836.61	2274803.97	Картометрический метод	5	-
993	-	-	380854.67	2274779.27	Картометрический метод	5	-
994	-	-	380888.36	2274753.03	Картометрический метод	5	-
995	-	-	380900.67	2274752.10	Картометрический метод	5	-
996	-	-	380912.34	2274747.04	Картометрический метод	5	-
997	-	-	380925.61	2274743.90	Картометрический метод	5	-
998	-	-	380963.41	2274707.15	Картометрический метод	5	-

2. Сведения о характерных точках границ объекта							
Обозначение характерных точек границ	Существующие координаты, м		Измененные (уточненные) координаты, м		Метод определения координат характерной точки	Средняя квадратическая погрешность положения характерной точки (Mt), м	Описание обозначения точки на местности (при наличии)
	X	Y	X	Y			
1	2	3	4	5	6	7	8
999	-	-	380979.54	2274711.79	Картометрический метод	5	-
1000	-	-	380980.29	2274712.95	Картометрический метод	5	-
1001	-	-	381010.19	2274745.58	Картометрический метод	5	-
1002	-	-	381041.35	2274768.00	Картометрический метод	5	-
1003	-	-	381055.50	2274776.53	Картометрический метод	5	-
1004	-	-	381060.53	2274780.23	Картометрический метод	5	-
1005	-	-	381080.22	2274795.79	Картометрический метод	5	-
1006	-	-	381098.09	2274803.24	Картометрический метод	5	-
1007	-	-	381119.24	2274806.51	Картометрический метод	5	-
1008	-	-	381131.75	2274817.83	Картометрический метод	5	-
1009	-	-	381141.90	2274822.86	Картометрический метод	5	-
1010	-	-	381157.67	2274834.06	Картометрический метод	5	-
1011	-	-	381167.98	2274839.01	Картометрический метод	5	-
1012	-	-	381206.01	2274865.01	Картометрический метод	5	-
1013	-	-	381231.05	2274886.76	Картометрический метод	5	-
1014	-	-	381330.83	2274957.72	Картометрический метод	5	-
1015	-	-	381339.74	2274967.58	Картометрический метод	5	-
1016	-	-	381357.24	2274982.27	Картометрический метод	5	-
1017	-	-	381364.04	2274993.65	Картометрический метод	5	-
1018	-	-	381383.73	2275013.71	Картометрический метод	5	-
1019	-	-	381392.90	2275021.73	Картометрический метод	5	-
1020	-	-	381404.78	2275039.80	Картометрический метод	5	-
1021	-	-	381407.79	2275049.72	Картометрический метод	5	-
1022	-	-	381406.91	2275061.76	Картометрический метод	5	-
960	-	-	381394.50	2275072.79	Картометрический метод	5	-
1023	-	-	382230.34	2276412.90	Картометрический метод	5	-

2. Сведения о характерных точках границ объекта							
Обозначение характерных точек границ	Существующие координаты, м		Измененные (уточненные) координаты, м		Метод определения координат характерной точки	Средняя квадратическая погрешность положения характерной точки (Mt), м	Описание обозначения точки на местности (при наличии)
	X	Y	X	Y			
1	2	3	4	5	6	7	8
1024	-	-	382219.86	2276433.95	Картометрический метод	5	-
1025	-	-	382201.39	2276460.71	Картометрический метод	5	-
1026	-	-	382179.62	2276489.12	Картометрический метод	5	-
1027	-	-	382156.74	2276509.26	Картометрический метод	5	-
1028	-	-	382141.31	2276518.08	Картометрический метод	5	-
1029	-	-	382148.47	2276524.15	Картометрический метод	5	-
1030	-	-	382168.87	2276534.36	Картометрический метод	5	-
1031	-	-	382175.95	2276541.41	Картометрический метод	5	-
1032	-	-	382175.67	2276558.37	Картометрический метод	5	-
1033	-	-	382164.15	2276584.03	Картометрический метод	5	-
1034	-	-	382114.41	2276569.92	Картометрический метод	5	-
1035	-	-	382076.41	2276565.50	Картометрический метод	5	-
1036	-	-	382122.56	2276390.61	Картометрический метод	5	-
1023	-	-	382230.34	2276412.90	Картометрический метод	5	-
1037	-	-	382403.46	2277138.55	Картометрический метод	5	-
1038	-	-	382419.00	2277259.47	Картометрический метод	5	-
1039	-	-	382418.19	2277259.28	Картометрический метод	5	-
1040	-	-	382386.28	2277250.98	Картометрический метод	5	-
1041	-	-	382375.41	2277258.70	Картометрический метод	5	-
1042	-	-	382357.68	2277256.70	Картометрический метод	5	-
1043	-	-	382343.20	2277244.18	Картометрический метод	5	-
1044	-	-	382338.44	2277215.34	Картометрический метод	5	-
1045	-	-	382335.93	2277189.02	Картометрический метод	5	-
1046	-	-	382331.84	2277190.90	Картометрический метод	5	-
1047	-	-	382324.59	2277206.52	Картометрический метод	5	-
1048	-	-	382323.98	2277216.39	Картометрический метод	5	-

2. Сведения о характерных точках границ объекта							
Обозначение характерных точек границ	Существующие координаты, м		Измененные (уточненные) координаты, м		Метод определения координат характерной точки	Средняя квадратическая погрешность положения характерной точки (Mt), м	Описание обозначения точки на местности (при наличии)
	X	Y	X	Y			
1	2	3	4	5	6	7	8
1049	-	-	382319.41	2277229.92	Картометрический метод	5	-
1050	-	-	382278.60	2277239.88	Картометрический метод	5	-
1051	-	-	382267.07	2277203.18	Картометрический метод	5	-
1052	-	-	382262.59	2277139.92	Картометрический метод	5	-
1053	-	-	382266.57	2277103.03	Картометрический метод	5	-
1054	-	-	382281.92	2277078.64	Картометрический метод	5	-
1055	-	-	382258.26	2277012.72	Картометрический метод	5	-
1056	-	-	382396.30	2277024.93	Картометрический метод	5	-
1057	-	-	382396.88	2277024.96	Картометрический метод	5	-
1058	-	-	382398.64	2277062.87	Картометрический метод	5	-
1037	-	-	382403.46	2277138.55	Картометрический метод	5	-
1059	-	-	381847.12	2277523.89	Картометрический метод	5	-
1060	-	-	381915.96	2277711.15	Картометрический метод	5	-
1061	-	-	381873.08	2277773.26	Картометрический метод	5	-
1062	-	-	381839.40	2277782.02	Картометрический метод	5	-
1063	-	-	381823.66	2277804.84	Картометрический метод	5	-
1064	-	-	381792.19	2277782.23	Картометрический метод	5	-
1065	-	-	381739.77	2277796.07	Картометрический метод	5	-
1066	-	-	381731.26	2277787.93	Картометрический метод	5	-
1067	-	-	381721.30	2277725.74	Картометрический метод	5	-
1068	-	-	381706.74	2277672.47	Картометрический метод	5	-
1069	-	-	381703.54	2277615.03	Картометрический метод	5	-
1070	-	-	381621.29	2277577.12	Картометрический метод	5	-
1071	-	-	381602.18	2277545.50	Картометрический метод	5	-
1072	-	-	381614.72	2277520.42	Картометрический метод	5	-
1073	-	-	381654.34	2277540.23	Картометрический метод	5	-

2. Сведения о характерных точках границ объекта							
Обозначение характерных точек границ	Существующие координаты, м		Измененные (уточненные) координаты, м		Метод определения координат характерной точки	Средняя квадратическая погрешность положения характерной точки (Mt), м	Описание обозначения точки на местности (при наличии)
	X	Y	X	Y			
1	2	3	4	5	6	7	8
1074	-	-	381696.01	2277551.69	Картометрический метод	5	-
1075	-	-	381764.76	2277546.48	Картометрический метод	5	-
1059	-	-	381847.12	2277523.89	Картометрический метод	5	-
1076	-	-	377641.41	2278557.56	Картометрический метод	5	-
1077	-	-	377631.09	2278544.59	Картометрический метод	5	-
1078	-	-	377625.70	2278541.54	Картометрический метод	5	-
1079	-	-	377614.42	2278519.91	Картометрический метод	5	-
1080	-	-	377615.69	2278509.69	Картометрический метод	5	-
1081	-	-	377613.44	2278494.85	Картометрический метод	5	-
1082	-	-	377608.38	2278473.93	Картометрический метод	5	-
1083	-	-	377582.32	2278462.02	Картометрический метод	5	-
1084	-	-	377548.21	2278438.30	Картометрический метод	5	-
1085	-	-	377539.99	2278419.10	Картометрический метод	5	-
1086	-	-	377541.80	2278418.09	Картометрический метод	5	-
1087	-	-	377542.05	2278405.41	Картометрический метод	5	-
1088	-	-	377532.44	2278401.12	Картометрический метод	5	-
1089	-	-	377531.76	2278399.89	Картометрический метод	5	-
1090	-	-	377458.86	2278371.77	Картометрический метод	5	-
1091	-	-	377506.78	2278292.27	Картометрический метод	5	-
1092	-	-	377506.66	2278273.23	Картометрический метод	5	-
1093	-	-	377500.15	2278256.46	Картометрический метод	5	-
1094	-	-	377464.47	2278199.33	Картометрический метод	5	-
1095	-	-	377434.55	2278149.97	Картометрический метод	5	-
1096	-	-	377427.05	2278119.10	Картометрический метод	5	-
1097	-	-	377429.52	2278082.86	Картометрический метод	5	-
1098	-	-	377449.62	2278048.48	Картометрический метод	5	-

2. Сведения о характерных точках границ объекта							
Обозначение характерных точек границ	Существующие координаты, м		Измененные (уточненные) координаты, м		Метод определения координат характерной точки	Средняя квадратическая погрешность положения характерной точки (Mt), м	Описание обозначения точки на местности (при наличии)
	X	Y	X	Y			
1	2	3	4	5	6	7	8
1099	-	-	377478.68	2278016.68	Картометрический метод	5	-
1100	-	-	377569.52	2277952.47	Картометрический метод	5	-
1101	-	-	377624.25	2277899.21	Картометрический метод	5	-
1102	-	-	377633.69	2277897.20	Картометрический метод	5	-
1103	-	-	377650.21	2277883.11	Картометрический метод	5	-
1104	-	-	377671.65	2277854.39	Картометрический метод	5	-
1105	-	-	377699.49	2277823.81	Картометрический метод	5	-
1106	-	-	377731.71	2277790.48	Картометрический метод	5	-
1107	-	-	377782.47	2277758.72	Картометрический метод	5	-
1108	-	-	377809.48	2277741.83	Картометрический метод	5	-
1109	-	-	377827.53	2277738.73	Картометрический метод	5	-
1110	-	-	377867.81	2277737.33	Картометрический метод	5	-
1111	-	-	377933.77	2277733.19	Картометрический метод	5	-
1112	-	-	377936.33	2277706.29	Картометрический метод	5	-
1113	-	-	377931.07	2277689.02	Картометрический метод	5	-
1114	-	-	377921.50	2277676.44	Картометрический метод	5	-
1115	-	-	377911.92	2277663.87	Картометрический метод	5	-
1116	-	-	377902.73	2277646.60	Картометрический метод	5	-
1117	-	-	377907.23	2277626.14	Картометрический метод	5	-
1118	-	-	377915.87	2277599.68	Картометрический метод	5	-
1119	-	-	377912.49	2277571.15	Картометрический метод	5	-
1120	-	-	377909.86	2277558.01	Картометрический метод	5	-
1121	-	-	377917.18	2277544.68	Картометрический метод	5	-
1122	-	-	377929.19	2277528.17	Картометрический метод	5	-
1123	-	-	377931.82	2277514.84	Картометрический метод	5	-
1124	-	-	377923.19	2277497.01	Картометрический метод	5	-

2. Сведения о характерных точках границ объекта							
Обозначение характерных точек границ	Существующие координаты, м		Измененные (уточненные) координаты, м		Метод определения координат характерной точки	Средняя квадратическая погрешность положения характерной точки (Mt), м	Описание обозначения точки на местности (при наличии)
	X	Y	X	Y			
1	2	3	4	5	6	7	8
1125	-	-	377915.87	2277479.74	Картометрический метод	5	-
1126	-	-	377923.75	2277471.10	Картометрический метод	5	-
1127	-	-	377993.39	2277469.23	Картометрический метод	5	-
1128	-	-	378079.35	2277474.48	Картометрический метод	5	-
1129	-	-	378100.56	2277486.31	Картометрический метод	5	-
1130	-	-	378106.57	2277505.64	Картометрический метод	5	-
1131	-	-	378093.24	2277571.90	Картометрический метод	5	-
1132	-	-	378093.24	2277608.31	Картометрический метод	5	-
1133	-	-	378100.56	2277617.51	Картометрический метод	5	-
1134	-	-	378118.40	2277614.88	Картометрический метод	5	-
1135	-	-	378145.61	2277587.67	Картометрический метод	5	-
1136	-	-	378182.03	2277517.47	Картометрический метод	5	-
1137	-	-	378185.97	2277499.07	Картометрический метод	5	-
1138	-	-	378197.98	2277478.42	Картометрический метод	5	-
1139	-	-	378214.50	2277471.10	Картометрический метод	5	-
1140	-	-	378250.16	2277467.91	Картометрический метод	5	-
1141	-	-	378303.44	2277452.31	Картометрический метод	5	-
1142	-	-	378329.41	2277450.06	Картометрический метод	5	-
1143	-	-	378348.84	2277439.23	Картометрический метод	5	-
1144	-	-	378367.65	2277432.68	Картометрический метод	5	-
1145	-	-	378395.05	2277440.66	Картометрический метод	5	-
1146	-	-	378431.04	2277456.61	Картометрический метод	5	-
1147	-	-	378455.58	2277467.45	Картометрический метод	5	-
1148	-	-	378477.26	2277468.88	Картометрический метод	5	-
1149	-	-	378508.34	2277467.45	Картометрический метод	5	-
1150	-	-	378545.15	2277452.31	Картометрический метод	5	-

2. Сведения о характерных точках границ объекта							
Обозначение характерных точек границ	Существующие координаты, м		Измененные (уточненные) координаты, м		Метод определения координат характерной точки	Средняя квадратическая погрешность положения характерной точки (Mt), м	Описание обозначения точки на местности (при наличии)
	X	Y	X	Y			
1	2	3	4	5	6	7	8
1151	-	-	378657.62	2277392.40	Картометрический метод	5	-
1152	-	-	378740.16	2277339.66	Картометрический метод	5	-
1153	-	-	378769.87	2277332.84	Картометрический метод	5	-
1154	-	-	378786.22	2277336.66	Картометрический метод	5	-
1155	-	-	378802.57	2277359.83	Картометрический метод	5	-
1156	-	-	378832.56	2277401.26	Картометрический метод	5	-
1157	-	-	378857.36	2277415.70	Картометрический метод	5	-
1158	-	-	378872.89	2277413.80	Картометрический метод	5	-
1159	-	-	378896.88	2277381.91	Картометрический метод	5	-
1160	-	-	378910.24	2277330.94	Картометрический метод	5	-
1161	-	-	378920.87	2277319.49	Картометрический метод	5	-
1162	-	-	378933.40	2277318.40	Картометрический метод	5	-
1163	-	-	378946.76	2277328.21	Картометрический метод	5	-
1164	-	-	378958.48	2277346.47	Картометрический метод	5	-
1165	-	-	378969.93	2277350.29	Картометрический метод	5	-
1166	-	-	378981.38	2277342.66	Картометрический метод	5	-
1167	-	-	378984.37	2277329.03	Картометрический метод	5	-
1168	-	-	378995.82	2277319.49	Картометрический метод	5	-
1169	-	-	379003.45	2277318.40	Картометрический метод	5	-
1170	-	-	379017.90	2277328.21	Картометрический метод	5	-
1171	-	-	379035.34	2277362.83	Картометрический метод	5	-
1172	-	-	379068.87	2277417.61	Картометрический метод	5	-
1173	-	-	379090.95	2277439.69	Картометрический метод	5	-
1174	-	-	379116.02	2277444.60	Картометрический метод	5	-
1175	-	-	379141.92	2277440.51	Картометрический метод	5	-
1176	-	-	379166.99	2277419.52	Картометрический метод	5	-



2. Сведения о характерных точках границ объекта							
Обозначение характерных точек границ	Существующие координаты, м		Измененные (уточненные) координаты, м		Метод определения координат характерной точки	Средняя квадратическая погрешность положения характерной точки (Mt), м	Описание обозначения точки на местности (при наличии)
	X	Y	X	Y			
1	2	3	4	5	6	7	8
1177	-	-	379186.35	2277387.63	Картометрический метод	5	-
1178	-	-	379203.52	2277372.37	Картометрический метод	5	-
1179	-	-	379241.13	2277372.37	Картометрический метод	5	-
1180	-	-	379271.93	2277377.27	Картометрический метод	5	-
1181	-	-	379319.90	2277393.63	Картометрический метод	5	-
1182	-	-	379337.07	2277392.54	Картометрический метод	5	-
1183	-	-	379348.79	2277386.81	Картометрический метод	5	-
1184	-	-	379361.33	2277356.01	Картометрический метод	5	-
1185	-	-	379366.76	2277299.52	Картометрический метод	5	-
1186	-	-	379405.86	2277300.30	Картометрический метод	5	-
1187	-	-	379399.56	2277349.96	Картометрический метод	5	-
1188	-	-	379403.79	2277368.09	Картометрический метод	5	-
1189	-	-	379412.13	2277380.26	Картометрический метод	5	-
1190	-	-	379424.30	2277390.59	Картометрический метод	5	-
1191	-	-	379442.96	2277395.22	Картометрический метод	5	-
1192	-	-	379460.69	2277399.85	Картометрический метод	5	-
1193	-	-	379477.49	2277410.17	Картометрический метод	5	-
1194	-	-	379504.09	2277424.59	Картометрический метод	5	-
1195	-	-	379533.06	2277430.28	Картометрический метод	5	-
1196	-	-	379575.54	2277428.82	Картометрический метод	5	-
1197	-	-	379600.68	2277441.00	Картометрический метод	5	-
1198	-	-	379655.31	2277468.48	Картометрический метод	5	-
1199	-	-	379789.99	2277513.91	Картометрический метод	5	-
1200	-	-	379828.18	2277521.14	Картометрический метод	5	-
1201	-	-	379851.09	2277512.70	Картометрический метод	5	-
1202	-	-	379878.03	2277495.42	Картометрический метод	5	-

2. Сведения о характерных точках границ объекта							
Обозначение характерных точек границ	Существующие координаты, м		Измененные (уточненные) координаты, м		Метод определения координат характерной точки	Средняя квадратическая погрешность положения характерной точки (Mt), м	Описание обозначения точки на местности (при наличии)
	X	Y	X	Y			
1	2	3	4	5	6	7	8
1203	-	-	379902.15	2277470.09	Картометрический метод	5	-
1204	-	-	379926.27	2277464.46	Картометрический метод	5	-
1205	-	-	379941.55	2277467.27	Картометрический метод	5	-
1206	-	-	379953.21	2277481.34	Картометрический метод	5	-
1207	-	-	379958.83	2277498.23	Картометрический метод	5	-
1208	-	-	379967.28	2277508.28	Картометрический метод	5	-
1209	-	-	380007.08	2277511.09	Картометрический метод	5	-
1210	-	-	380110.39	2277492.60	Картометрический метод	5	-
1211	-	-	380216.93	2277492.60	Картометрический метод	5	-
1212	-	-	380219.52	2277329.56	Картометрический метод	5	-
1213	-	-	380411.58	2277336.93	Картометрический метод	5	-
1214	-	-	380336.68	2277167.79	Картометрический метод	5	-
1215	-	-	380342.10	2277097.93	Картометрический метод	5	-
1216	-	-	380407.51	2277089.24	Картометрический метод	5	-
1217	-	-	380487.49	2277071.36	Картометрический метод	5	-
1218	-	-	380512.57	2277055.52	Картометрический метод	5	-
1219	-	-	380531.35	2277008.12	Картометрический метод	5	-
1220	-	-	380552.60	2276977.29	Картометрический метод	5	-
1221	-	-	380573.94	2276965.67	Картометрический метод	5	-
1222	-	-	380652.63	2276969.62	Картометрический метод	5	-
1223	-	-	380740.08	2276974.27	Картометрический метод	5	-
1224	-	-	380768.50	2276958.24	Картометрический метод	5	-
1225	-	-	380885.60	2276948.63	Картометрический метод	5	-
1226	-	-	380923.99	2276898.88	Картометрический метод	5	-
1227	-	-	380988.90	2276851.65	Картометрический метод	5	-
1228	-	-	380971.92	2276748.78	Картометрический метод	5	-

2. Сведения о характерных точках границ объекта							
Обозначение характерных точек границ	Существующие координаты, м		Измененные (уточненные) координаты, м		Метод определения координат характерной точки	Средняя квадратическая погрешность положения характерной точки (Mt), м	Описание обозначения точки на местности (при наличии)
	X	Y	X	Y			
1	2	3	4	5	6	7	8
1229	-	-	380954.05	2276645.82	Картометрический метод	5	-
1230	-	-	380936.30	2276559.97	Картометрический метод	5	-
1231	-	-	380884.67	2276306.73	Картометрический метод	5	-
1232	-	-	381073.58	2276351.16	Картометрический метод	5	-
1233	-	-	381088.04	2276362.89	Картометрический метод	5	-
1234	-	-	381234.52	2276469.10	Картометрический метод	5	-
1235	-	-	381454.88	2276467.80	Картометрический метод	5	-
1236	-	-	381491.76	2276466.77	Картометрический метод	5	-
1237	-	-	381624.49	2276594.73	Картометрический метод	5	-
1238	-	-	381645.07	2276784.03	Картометрический метод	5	-
1239	-	-	381709.91	2277006.96	Картометрический метод	5	-
1240	-	-	381931.61	2276999.35	Картометрический метод	5	-
1241	-	-	381943.84	2276997.03	Картометрический метод	5	-
1242	-	-	381950.15	2276992.38	Картометрический метод	5	-
1243	-	-	381958.86	2276979.83	Картометрический метод	5	-
1244	-	-	381991.70	2276903.25	Картометрический метод	5	-
1245	-	-	381996.43	2276893.78	Картометрический метод	5	-
1246	-	-	382005.08	2276864.63	Картометрический метод	5	-
1247	-	-	382007.25	2276822.34	Картометрический метод	5	-
1248	-	-	382013.22	2276801.23	Картометрический метод	5	-
1249	-	-	382021.47	2276772.31	Картометрический метод	5	-
1250	-	-	382043.64	2276688.73	Картометрический метод	5	-
1251	-	-	382068.89	2276689.31	Картометрический метод	5	-
1252	-	-	382091.39	2276690.85	Картометрический метод	5	-
1253	-	-	382129.52	2276699.44	Картометрический метод	5	-
1254	-	-	382155.63	2276717.32	Картометрический метод	5	-

2. Сведения о характерных точках границ объекта							
Обозначение характерных точек границ	Существующие координаты, м		Измененные (уточненные) координаты, м		Метод определения координат характерной точки	Средняя квадратическая погрешность положения характерной точки (Mt), м	Описание обозначения точки на местности (при наличии)
	X	Y	X	Y			
1	2	3	4	5	6	7	8
1255	-	-	382182.55	2276745.98	Картометрический метод	5	-
1256	-	-	382193.39	2276761.29	Картометрический метод	5	-
1257	-	-	382199.07	2276769.30	Картометрический метод	5	-
1258	-	-	382206.54	2276786.88	Картометрический метод	5	-
1259	-	-	382181.83	2276796.54	Картометрический метод	5	-
1260	-	-	382176.40	2276896.73	Картометрический метод	5	-
1261	-	-	382173.42	2276904.76	Картометрический метод	5	-
1262	-	-	382167.10	2276910.15	Картометрический метод	5	-
1263	-	-	382160.28	2276918.09	Картометрический метод	5	-
1264	-	-	382123.67	2276918.81	Картометрический метод	5	-
1265	-	-	382148.00	2276925.56	Картометрический метод	5	-
1266	-	-	382145.33	2276949.04	Картометрический метод	5	-
1267	-	-	382175.34	2276972.40	Картометрический метод	5	-
1268	-	-	382154.34	2277131.93	Картометрический метод	5	-
1269	-	-	382201.54	2277209.61	Картометрический метод	5	-
1270	-	-	382202.38	2277321.66	Картометрический метод	5	-
1271	-	-	382191.38	2277321.68	Картометрический метод	5	-
1272	-	-	382149.14	2277318.15	Картометрический метод	5	-
1273	-	-	382118.36	2277333.34	Картометрический метод	5	-
1274	-	-	382089.55	2277354.97	Картометрический метод	5	-
1275	-	-	382005.14	2277403.95	Картометрический метод	5	-
1276	-	-	381868.76	2277455.64	Картометрический метод	5	-
1277	-	-	381839.12	2277459.75	Картометрический метод	5	-
1278	-	-	381732.66	2277495.04	Картометрический метод	5	-
1279	-	-	381707.01	2277497.49	Картометрический метод	5	-
1280	-	-	381686.18	2277491.16	Картометрический метод	5	-

2. Сведения о характерных точках границ объекта							
Обозначение характерных точек границ	Существующие координаты, м		Измененные (уточненные) координаты, м		Метод определения координат характерной точки	Средняя квадратическая погрешность положения характерной точки (Mt), м	Описание обозначения точки на местности (при наличии)
	X	Y	X	Y			
1	2	3	4	5	6	7	8
1281	-	-	381573.80	2277415.14	Картометрический метод	5	-
1282	-	-	381565.14	2277435.53	Картометрический метод	5	-
1283	-	-	381317.93	2277298.79	Картометрический метод	5	-
1284	-	-	381252.46	2277270.94	Картометрический метод	5	-
1285	-	-	381206.52	2277281.41	Картометрический метод	5	-
1286	-	-	381196.64	2277307.59	Картометрический метод	5	-
1287	-	-	381211.76	2277354.14	Картометрический метод	5	-
1288	-	-	381200.71	2277379.16	Картометрический метод	5	-
1289	-	-	381110.58	2277419.30	Картометрический метод	5	-
1290	-	-	381030.61	2277470.57	Картометрический метод	5	-
1291	-	-	380983.53	2277500.75	Картометрический метод	5	-
1292	-	-	380898.40	2277513.06	Картометрический метод	5	-
1293	-	-	380818.16	2277513.06	Картометрический метод	5	-
1294	-	-	380796.11	2277515.27	Картометрический метод	5	-
1295	-	-	380769.46	2277520.32	Картометрический метод	5	-
1296	-	-	380742.00	2277525.52	Картометрический метод	5	-
1297	-	-	380704.61	2277540.80	Картометрический метод	5	-
1298	-	-	380677.22	2277556.00	Картометрический метод	5	-
1299	-	-	380644.87	2277576.23	Картометрический метод	5	-
1300	-	-	380615.00	2277593.95	Картометрический метод	5	-
1301	-	-	380585.12	2277609.17	Картометрический метод	5	-
1302	-	-	380540.23	2277624.50	Картометрический метод	5	-
1303	-	-	380500.33	2277637.29	Картометрический метод	5	-
1304	-	-	380469.05	2277646.47	Картометрический метод	5	-
1305	-	-	380465.41	2277647.54	Картометрический метод	5	-
1306	-	-	380432.95	2277652.78	Картометрический метод	5	-

2. Сведения о характерных точках границ объекта							
Обозначение характерных точек границ	Существующие координаты, м		Измененные (уточненные) координаты, м		Метод определения координат характерной точки	Средняя квадратическая погрешность положения характерной точки (Mt), м	Описание обозначения точки на местности (при наличии)
	X	Y	X	Y			
1	2	3	4	5	6	7	8
1307	-	-	380410.50	2277660.44	Картометрический метод	5	-
1308	-	-	380368.08	2277670.75	Картометрический метод	5	-
1309	-	-	380325.64	2277678.56	Картометрический метод	5	-
1310	-	-	380300.66	2277681.25	Картометрический метод	5	-
1311	-	-	380280.68	2277683.89	Картометрический метод	5	-
1312	-	-	380243.17	2277681.67	Картометрический метод	5	-
1313	-	-	380213.19	2277684.39	Картометрический метод	5	-
1314	-	-	380198.19	2277684.50	Картометрический метод	5	-
1315	-	-	380165.66	2277679.73	Картометрический метод	5	-
1316	-	-	380123.11	2277672.55	Картометрический метод	5	-
1317	-	-	380103.06	2277665.19	Картометрический метод	5	-
1318	-	-	380068.01	2277657.95	Картометрический метод	5	-
1319	-	-	380035.46	2277650.69	Картометрический метод	5	-
1320	-	-	380015.38	2277640.84	Картометрический метод	5	-
1321	-	-	379992.78	2277626.00	Картометрический метод	5	-
1322	-	-	379970.26	2277623.67	Картометрический метод	5	-
1323	-	-	379957.76	2277623.76	Картометрический метод	5	-
1324	-	-	379942.80	2277628.87	Картометрический метод	5	-
1325	-	-	379895.53	2277659.21	Картометрический метод	5	-
1326	-	-	379860.66	2277676.97	Картометрический метод	5	-
1327	-	-	379835.73	2277687.15	Картометрический метод	5	-
1328	-	-	379795.78	2277692.44	Картометрический метод	5	-
1329	-	-	379768.33	2277700.14	Картометрический метод	5	-
1330	-	-	379733.39	2277707.90	Картометрический метод	5	-
1331	-	-	379715.93	2277713.02	Картометрический метод	5	-
1332	-	-	379705.93	2277713.10	Картометрический метод	5	-

2. Сведения о характерных точках границ объекта							
Обозначение характерных точек границ	Существующие координаты, м		Измененные (уточненные) координаты, м		Метод определения координат характерной точки	Средняя квадратическая погрешность положения характерной точки (Mt), м	Описание обозначения точки на местности (при наличии)
	X	Y	X	Y			
1	2	3	4	5	6	7	8
1333	-	-	379683.43	2277713.26	Картометрический метод	5	-
1334	-	-	379658.44	2277713.45	Картометрический метод	5	-
1335	-	-	379638.42	2277711.09	Картометрический метод	5	-
1336	-	-	379623.39	2277706.20	Картометрический метод	5	-
1337	-	-	379610.87	2277703.79	Картометрический метод	5	-
1338	-	-	379550.73	2277684.24	Картометрический метод	5	-
1339	-	-	379510.70	2277679.53	Картометрический метод	5	-
1340	-	-	379453.19	2277677.45	Картометрический метод	5	-
1341	-	-	379410.71	2277680.26	Картометрический метод	5	-
1342	-	-	379378.29	2277690.50	Картометрический метод	5	-
1343	-	-	379335.86	2277700.81	Картометрический метод	5	-
1344	-	-	379300.89	2277703.56	Картометрический метод	5	-
1345	-	-	379278.37	2277701.23	Картометрический метод	5	-
1346	-	-	379255.80	2277691.39	Картометрический метод	5	-
1347	-	-	379240.75	2277684.00	Картометрический метод	5	-
1348	-	-	379190.62	2277666.87	Картометрический метод	5	-
1349	-	-	379140.48	2277647.24	Картометрический метод	5	-
1350	-	-	379122.93	2277639.87	Картометрический метод	5	-
1351	-	-	379097.86	2277630.05	Картометрический метод	5	-
1352	-	-	379030.20	2277608.05	Картометрический метод	5	-
1353	-	-	378995.12	2277595.81	Картометрический метод	5	-
1354	-	-	378967.56	2277588.51	Картометрический метод	5	-
1355	-	-	378944.99	2277578.67	Картометрический метод	5	-
1356	-	-	378934.98	2277576.25	Картометрический метод	5	-
1357	-	-	378914.96	2277573.89	Картометрический метод	5	-
1358	-	-	378894.93	2277569.04	Картометрический метод	5	-

2. Сведения о характерных точках границ объекта							
Обозначение характерных точек границ	Существующие координаты, м		Измененные (уточненные) координаты, м		Метод определения координат характерной точки	Средняя квадратическая погрешность положения характерной точки (Mt), м	Описание обозначения точки на местности (при наличии)
	X	Y	X	Y			
1	2	3	4	5	6	7	8
1359	-	-	378889.93	2277569.08	Картометрический метод	5	-
1360	-	-	378862.39	2277564.28	Картометрический метод	5	-
1361	-	-	378839.92	2277566.94	Картометрический метод	5	-
1362	-	-	378817.45	2277572.11	Картометрический метод	5	-
1363	-	-	378787.49	2277577.33	Картометрический метод	5	-
1364	-	-	378767.51	2277579.97	Картометрический метод	5	-
1365	-	-	378750.00	2277577.60	Картометрический метод	5	-
1366	-	-	378729.96	2277572.75	Картометрический метод	5	-
1367	-	-	378719.95	2277570.32	Картометрический метод	5	-
1368	-	-	378712.45	2277570.38	Картометрический метод	5	-
1369	-	-	378694.89	2277563.01	Картометрический метод	5	-
1370	-	-	378682.36	2277558.10	Картометрический метод	5	-
1371	-	-	378654.83	2277553.30	Картометрический метод	5	-
1372	-	-	378637.31	2277550.93	Картометрический метод	5	-
1373	-	-	378617.33	2277553.57	Картометрический метод	5	-
1374	-	-	378609.83	2277553.63	Картометрический метод	5	-
1375	-	-	378584.91	2277563.81	Картометрический метод	5	-
1376	-	-	378572.50	2277576.40	Картометрический метод	5	-
1377	-	-	378565.07	2277586.45	Картометрический метод	5	-
1378	-	-	378560.15	2277596.49	Картометрический метод	5	-
1379	-	-	378560.24	2277608.99	Картометрический метод	5	-
1380	-	-	378560.31	2277618.52	Картометрический метод	5	-
1381	-	-	378579.32	2277648.60	Картометрический метод	5	-
1382	-	-	378587.22	2277661.94	Картометрический метод	5	-
1383	-	-	378593.89	2277673.20	Картометрический метод	5	-
1384	-	-	378591.48	2277688.42	Картометрический метод	5	-



2. Сведения о характерных точках границ объекта							
Обозначение характерных точек границ	Существующие координаты, м		Измененные (уточненные) координаты, м		Метод определения координат характерной точки	Средняя квадратическая погрешность положения характерной точки (Mt), м	Описание обозначения точки на местности (при наличии)
	X	Y	X	Y			
1	2	3	4	5	6	7	8
1385	-	-	378561.06	2277721.48	Картометрический метод	5	-
1386	-	-	378556.10	2277726.51	Картометрический метод	5	-
1387	-	-	378513.86	2277761.82	Картометрический метод	5	-
1388	-	-	378493.95	2277774.46	Картометрический метод	5	-
1389	-	-	378469.03	2277784.64	Картометрический метод	5	-
1390	-	-	378449.05	2277787.29	Картометрический метод	5	-
1391	-	-	378421.57	2277789.99	Картометрический метод	5	-
1392	-	-	378386.56	2277787.75	Картометрический метод	5	-
1393	-	-	378359.02	2277782.95	Картометрический метод	5	-
1394	-	-	378344.01	2277780.56	Картометрический метод	5	-
1395	-	-	378273.92	2277768.57	Картометрический метод	5	-
1396	-	-	378231.87	2277762.66	Картометрический метод	5	-
1397	-	-	378098.30	2277807.92	Картометрический метод	5	-
1398	-	-	378057.22	2277808.94	Картометрический метод	5	-
1399	-	-	378057.25	2277813.94	Картометрический метод	5	-
1400	-	-	378054.81	2277821.46	Картометрический метод	5	-
1401	-	-	378042.48	2277844.05	Картометрический метод	5	-
1402	-	-	378027.70	2277874.16	Картометрический метод	5	-
1403	-	-	378015.44	2277906.74	Картометрический метод	5	-
1404	-	-	378008.12	2277931.80	Картометрический метод	5	-
1405	-	-	378010.79	2277954.27	Картометрический метод	5	-
1406	-	-	378018.40	2277969.22	Картометрический метод	5	-
1407	-	-	378020.50	2277973.35	Картометрический метод	5	-
1408	-	-	378021.09	2277974.65	Картометрический метод	5	-
1409	-	-	378038.33	2278012.62	Картометрический метод	5	-
1410	-	-	378117.13	2278087.52	Картометрический метод	5	-

2. Сведения о характерных точках границ объекта							
Обозначение характерных точек границ	Существующие координаты, м		Измененные (уточненные) координаты, м		Метод определения координат характерной точки	Средняя квадратическая погрешность положения характерной точки (Mt), м	Описание обозначения точки на местности (при наличии)
	X	Y	X	Y			
1	2	3	4	5	6	7	8
1411	-	-	378155.71	2278107.48	Картометрический метод	5	-
1412	-	-	378150.08	2278115.52	Картометрический метод	5	-
1413	-	-	378148.07	2278127.59	Картометрический метод	5	-
1414	-	-	378124.34	2278166.82	Картометрический метод	5	-
1415	-	-	378107.56	2278202.04	Картометрический метод	5	-
1416	-	-	378070.38	2278307.11	Картометрический метод	5	-
1417	-	-	378018.17	2278480.03	Картометрический метод	5	-
1418	-	-	377998.09	2278547.60	Картометрический метод	5	-
1419	-	-	377994.49	2278551.86	Картометрический метод	5	-
1420	-	-	377996.94	2278564.95	Картометрический метод	5	-
1421	-	-	377990.61	2278593.22	Картометрический метод	5	-
1422	-	-	377940.32	2278770.23	Картометрический метод	5	-
1423	-	-	377926.94	2278815.61	Картометрический метод	5	-
1424	-	-	377913.80	2278843.36	Картометрический метод	5	-
1425	-	-	377894.56	2278871.39	Картометрический метод	5	-
1426	-	-	377886.14	2278880.86	Картометрический метод	5	-
1427	-	-	377830.35	2278805.17	Картометрический метод	5	-
1428	-	-	377771.83	2278771.49	Картометрический метод	5	-
1429	-	-	377764.62	2278745.23	Картометрический метод	5	-
1430	-	-	377771.38	2278711.16	Картометрический метод	5	-
1431	-	-	377763.75	2278696.89	Картометрический метод	5	-
1432	-	-	377739.98	2278678.23	Картометрический метод	5	-
1433	-	-	377734.10	2278678.15	Картометрический метод	5	-
1434	-	-	377733.03	2278677.48	Картометрический метод	5	-
1435	-	-	377694.63	2278668.80	Картометрический метод	5	-
1436	-	-	377667.62	2278629.92	Картометрический метод	5	-

2. Сведения о характерных точках границ объекта							
Обозначение характерных точек границ	Существующие координаты, м		Измененные (уточненные) координаты, м		Метод определения координат характерной точки	Средняя квадратическая погрешность положения характерной точки (Mt), м	Описание обозначения точки на местности (при наличии)
	X	Y	X	Y			
1	2	3	4	5	6	7	8
1437	-	-	377662.91	2278599.65	Картометрический метод	5	-
1438	-	-	377650.39	2278579.38	Картометрический метод	5	-
1076	-	-	377641.41	2278557.56	Картометрический метод	5	-
1439	-	-	377438.01	2277803.97	Картометрический метод	5	-
1440	-	-	377402.76	2277749.19	Картометрический метод	5	-
1441	-	-	377394.42	2277728.23	Картометрический метод	5	-
1442	-	-	377398.71	2277722.27	Картометрический метод	5	-
1443	-	-	377405.38	2277722.27	Картометрический метод	5	-
1444	-	-	377435.63	2277748.47	Картометрический метод	5	-
1445	-	-	377470.88	2277765.15	Картометрический метод	5	-
1446	-	-	377501.13	2277768.48	Картометрический метод	5	-
1447	-	-	377511.13	2277755.86	Картометрический метод	5	-
1448	-	-	377508.75	2277739.18	Картометрический метод	5	-
1449	-	-	377456.59	2277703.93	Картометрический метод	5	-
1450	-	-	377392.76	2277663.44	Картометрический метод	5	-
1451	-	-	377370.84	2277637.48	Картометрический метод	5	-
1452	-	-	377353.22	2277602.23	Картометрический метод	5	-
1453	-	-	377347.85	2277575.62	Картометрический метод	5	-
1454	-	-	377499.73	2277452.84	Картометрический метод	5	-
1455	-	-	377525.54	2277464.42	Картометрический метод	5	-
1456	-	-	377593.91	2277479.60	Картометрический метод	5	-
1457	-	-	377614.28	2277579.79	Картометрический метод	5	-
1458	-	-	377614.28	2277830.40	Картометрический метод	5	-
1459	-	-	377596.88	2277833.27	Картометрический метод	5	-
1460	-	-	377575.92	2277850.18	Картометрический метод	5	-
1461	-	-	377554.96	2277861.85	Картометрический метод	5	-

2. Сведения о характерных точках границ объекта							
Обозначение характерных точек границ	Существующие координаты, м		Измененные (уточненные) координаты, м		Метод определения координат характерной точки	Средняя квадратическая погрешность положения характерной точки (Mt), м	Описание обозначения точки на местности (при наличии)
	X	Y	X	Y			
1	2	3	4	5	6	7	8
1462	-	-	377543.05	2277861.85	Картометрический метод	5	-
1463	-	-	377531.38	2277857.56	Картометрический метод	5	-
1464	-	-	377516.37	2277837.56	Картометрический метод	5	-
1465	-	-	377499.46	2277808.02	Картометрический метод	5	-
1466	-	-	377485.17	2277796.35	Картометрический метод	5	-
1467	-	-	377459.21	2277795.40	Картометрический метод	5	-
1439	-	-	377438.01	2277803.97	Картометрический метод	5	-
1468	-	-	380392.77	2277986.10	Картометрический метод	5	-
1469	-	-	380822.36	2278030.98	Картометрический метод	5	-
1470	-	-	380948.46	2278020.79	Картометрический метод	5	-
1471	-	-	381061.19	2278024.29	Картометрический метод	5	-
1472	-	-	381214.15	2278030.66	Картометрический метод	5	-
1473	-	-	381464.12	2277984.21	Картометрический метод	5	-
1474	-	-	381510.41	2277976.96	Картометрический метод	5	-
1475	-	-	381608.50	2278091.18	Картометрический метод	5	-
1476	-	-	381562.72	2278111.97	Картометрический метод	5	-
1477	-	-	381505.53	2278127.54	Картометрический метод	5	-
1478	-	-	381423.46	2278138.78	Картометрический метод	5	-
1479	-	-	381315.64	2278142.93	Картометрический метод	5	-
1480	-	-	381210.22	2278141.79	Картометрический метод	5	-
1481	-	-	380968.53	2278142.45	Картометрический метод	5	-
1482	-	-	380780.57	2278141.81	Картометрический метод	5	-
1483	-	-	380537.48	2278117.34	Картометрический метод	5	-
1484	-	-	380315.69	2278088.78	Картометрический метод	5	-
1468	-	-	380392.77	2277986.10	Картометрический метод	5	-
1485	-	-	381719.67	2278600.28	Картометрический метод	5	-

2. Сведения о характерных точках границ объекта							
Обозначение характерных точек границ	Существующие координаты, м		Измененные (уточненные) координаты, м		Метод определения координат характерной точки	Средняя квадратическая погрешность положения характерной точки (Mt), м	Описание обозначения точки на местности (при наличии)
	X	Y	X	Y			
1	2	3	4	5	6	7	8
1486	-	-	381294.52	2278519.47	Картометрический метод	5	-
1487	-	-	381033.90	2278479.20	Картометрический метод	5	-
1488	-	-	380924.25	2278562.71	Картометрический метод	5	-
1489	-	-	380905.05	2278570.11	Картометрический метод	5	-
1490	-	-	380758.10	2278583.17	Картометрический метод	5	-
1491	-	-	380688.90	2278589.32	Картометрический метод	5	-
1492	-	-	380558.83	2278542.05	Картометрический метод	5	-
1493	-	-	380491.98	2278545.34	Картометрический метод	5	-
1494	-	-	380464.77	2278534.26	Картометрический метод	5	-
1495	-	-	380454.77	2278519.57	Картометрический метод	5	-
1496	-	-	380415.43	2278504.59	Картометрический метод	5	-
1497	-	-	380320.07	2278472.83	Картометрический метод	5	-
1498	-	-	380247.88	2278402.27	Картометрический метод	5	-
1499	-	-	380240.98	2278375.22	Картометрический метод	5	-
1500	-	-	380226.25	2278365.16	Картометрический метод	5	-
1501	-	-	380210.04	2278344.27	Картометрический метод	5	-
1502	-	-	380085.23	2278297.04	Картометрический метод	5	-
1503	-	-	380075.46	2278273.76	Картометрический метод	5	-
1504	-	-	380019.03	2278215.46	Картометрический метод	5	-
1505	-	-	379962.02	2278185.94	Картометрический метод	5	-
1506	-	-	379931.75	2278127.05	Картометрический метод	5	-
1507	-	-	379935.78	2278064.73	Картометрический метод	5	-
1508	-	-	380275.42	2278105.77	Картометрический метод	5	-
1509	-	-	380535.00	2278139.20	Картометрический метод	5	-
1510	-	-	380781.75	2278164.08	Картометрический метод	5	-
1511	-	-	380844.95	2278164.72	Картометрический метод	5	-

2. Сведения о характерных точках границ объекта							
Обозначение характерных точек границ	Существующие координаты, м		Измененные (уточненные) координаты, м		Метод определения координат характерной точки	Средняя квадратическая погрешность положения характерной точки (Mt), м	Описание обозначения точки на местности (при наличии)
	X	Y	X	Y			
1	2	3	4	5	6	7	8
1512	-	-	381116.65	2278164.34	Картометрический метод	5	-
1513	-	-	381165.98	2278163.91	Картометрический метод	5	-
1514	-	-	381210.13	2278163.79	Картометрический метод	5	-
1515	-	-	381315.94	2278164.93	Картометрический метод	5	-
1516	-	-	381425.38	2278160.73	Картометрический метод	5	-
1517	-	-	381497.38	2278151.17	Картометрический метод	5	-
1518	-	-	381502.11	2278150.25	Картометрический метод	5	-
1519	-	-	381511.01	2278181.87	Картометрический метод	5	-
1520	-	-	381511.79	2278191.53	Картометрический метод	5	-
1521	-	-	381499.60	2278207.40	Картометрический метод	5	-
1522	-	-	381517.76	2278227.10	Картометрический метод	5	-
1523	-	-	381526.42	2278237.64	Картометрический метод	5	-
1524	-	-	381535.84	2278248.97	Картометрический метод	5	-
1525	-	-	381680.27	2278315.29	Картометрический метод	5	-
1526	-	-	381697.98	2278327.35	Картометрический метод	5	-
1527	-	-	381818.34	2278477.37	Картометрический метод	5	-
1528	-	-	381821.60	2278483.71	Картометрический метод	5	-
1529	-	-	381822.15	2278489.67	Картометрический метод	5	-
1530	-	-	381815.15	2278500.99	Картометрический метод	5	-
1531	-	-	381739.64	2278559.96	Картометрический метод	5	-
1532	-	-	381739.31	2278602.02	Картометрический метод	5	-
1485	-	-	381719.67	2278600.28	Картометрический метод	5	-
1533	-	-	378113.10	2278247.51	Картометрический метод	5	-
1534	-	-	378130.85	2278201.22	Картометрический метод	5	-
1535	-	-	378156.11	2278154.74	Картометрический метод	5	-
1536	-	-	378200.76	2278193.83	Картометрический метод	5	-

2. Сведения о характерных точках границ объекта							
Обозначение характерных точек границ	Существующие координаты, м		Измененные (уточненные) координаты, м		Метод определения координат характерной точки	Средняя квадратическая погрешность положения характерной точки (Mt), м	Описание обозначения точки на местности (при наличии)
	X	Y	X	Y			
1	2	3	4	5	6	7	8
1537	-	-	378220.59	2278205.02	Картометрический метод	5	-
1538	-	-	378274.41	2278205.65	Картометрический метод	5	-
1539	-	-	378316.89	2278218.05	Картометрический метод	5	-
1540	-	-	378268.78	2278355.47	Картометрический метод	5	-
1541	-	-	378099.14	2278296.07	Картометрический метод	5	-
1533	-	-	378113.10	2278247.51	Картометрический метод	5	-
1542	-	-	377996.86	2279189.85	Картометрический метод	5	-
1543	-	-	378078.94	2279153.42	Картометрический метод	5	-
1544	-	-	378115.34	2279159.97	Картометрический метод	5	-
1545	-	-	378135.50	2279158.23	Картометрический метод	5	-
1546	-	-	378177.36	2279152.06	Картометрический метод	5	-
1547	-	-	378196.13	2279153.50	Картометрический метод	5	-
1548	-	-	378229.12	2279162.75	Картометрический метод	5	-
1549	-	-	378288.71	2279160.48	Картометрический метод	5	-
1550	-	-	378337.50	2279186.88	Картометрический метод	5	-
1551	-	-	378361.26	2279202.55	Картометрический метод	5	-
1552	-	-	378379.83	2279202.08	Картометрический метод	5	-
1553	-	-	378387.71	2279191.00	Картометрический метод	5	-
1554	-	-	378378.59	2279155.74	Картометрический метод	5	-
1555	-	-	378195.31	2278792.63	Картометрический метод	5	-
1556	-	-	378442.90	2279094.92	Картометрический метод	5	-
1557	-	-	378466.69	2279123.90	Картометрический метод	5	-
1558	-	-	378485.08	2279147.58	Картометрический метод	5	-
1559	-	-	378718.82	2279124.26	Картометрический метод	5	-
1560	-	-	378698.99	2279209.47	Картометрический метод	5	-
1561	-	-	378687.58	2279232.55	Картометрический метод	5	-

2. Сведения о характерных точках границ объекта							
Обозначение характерных точек границ	Существующие координаты, м		Измененные (уточненные) координаты, м		Метод определения координат характерной точки	Средняя квадратическая погрешность положения характерной точки (Mt), м	Описание обозначения точки на местности (при наличии)
	X	Y	X	Y			
1	2	3	4	5	6	7	8
1562	-	-	378678.40	2279237.81	Картометрический метод	5	-
1563	-	-	378651.55	2279240.38	Картометрический метод	5	-
1564	-	-	378625.11	2279250.34	Картометрический метод	5	-
1565	-	-	378593.74	2279241.17	Картометрический метод	5	-
1566	-	-	378592.83	2279240.57	Картометрический метод	5	-
1567	-	-	378558.80	2279232.71	Картометрический метод	5	-
1568	-	-	378558.58	2279232.75	Картометрический метод	5	-
1569	-	-	378554.56	2279231.82	Картометрический метод	5	-
1570	-	-	378524.51	2279236.93	Картометрический метод	5	-
1571	-	-	378495.69	2279254.08	Картометрический метод	5	-
1572	-	-	378482.72	2279263.15	Картометрический метод	5	-
1573	-	-	378456.79	2279281.23	Картометрический метод	5	-
1574	-	-	378436.90	2279301.32	Картометрический метод	5	-
1575	-	-	378414.88	2279292.67	Картометрический метод	5	-
1576	-	-	378375.23	2279275.37	Картометрический метод	5	-
1577	-	-	378370.95	2279272.55	Картометрический метод	5	-
1578	-	-	378310.81	2279247.80	Картометрический метод	5	-
1579	-	-	378308.83	2279247.83	Картометрический метод	5	-
1580	-	-	378306.58	2279246.91	Картометрический метод	5	-
1581	-	-	378234.57	2279248.23	Картометрический метод	5	-
1582	-	-	378195.73	2279219.33	Картометрический метод	5	-
1583	-	-	378150.57	2279199.52	Картометрический метод	5	-
1584	-	-	378146.56	2279198.74	Картометрический метод	5	-
1585	-	-	378146.33	2279198.64	Картометрический метод	5	-
1586	-	-	378121.34	2279193.78	Картометрический метод	5	-
1587	-	-	378063.17	2279203.69	Картометрический метод	5	-



2. Сведения о характерных точках границ объекта							
Обозначение характерных точек границ	Существующие координаты, м		Измененные (уточненные) координаты, м		Метод определения координат характерной точки	Средняя квадратическая погрешность положения характерной точки (Mt), м	Описание обозначения точки на местности (при наличии)
	X	Y	X	Y			
1	2	3	4	5	6	7	8
1588	-	-	378045.59	2279195.00	Картометрический метод	5	-
1589	-	-	378042.59	2279194.71	Картометрический метод	5	-
1590	-	-	378041.35	2279194.10	Картометрический метод	5	-
1542	-	-	377996.86	2279189.85	Картометрический метод	5	-
1591	-	-	379203.47	2279405.36	Картометрический метод	5	-
1592	-	-	379308.84	2279426.70	Картометрический метод	5	-
1593	-	-	379374.87	2279429.01	Картометрический метод	5	-
1594	-	-	379377.97	2279443.92	Картометрический метод	5	-
1595	-	-	379415.63	2279501.12	Картометрический метод	5	-
1596	-	-	379507.64	2279447.81	Картометрический метод	5	-
1597	-	-	379530.71	2279434.45	Картометрический метод	5	-
1598	-	-	379559.24	2279435.45	Картометрический метод	5	-
1599	-	-	379594.51	2279985.63	Картометрический метод	5	-
1600	-	-	379590.18	2279980.13	Картометрический метод	5	-
1601	-	-	379542.02	2279948.33	Картометрический метод	5	-
1602	-	-	379539.16	2279948.34	Картометрический метод	5	-
1603	-	-	379537.77	2279947.43	Картометрический метод	5	-
1604	-	-	379495.77	2279947.65	Картометрический метод	5	-
1605	-	-	379437.52	2279957.59	Картометрический метод	5	-
1606	-	-	379432.38	2279955.16	Картометрический метод	5	-
1607	-	-	379411.76	2279938.81	Картометрический метод	5	-
1608	-	-	379405.91	2279928.36	Картометрический метод	5	-
1609	-	-	379385.60	2279914.45	Картометрический метод	5	-
1610	-	-	379396.24	2279891.95	Картометрический метод	5	-
1611	-	-	379406.87	2279869.46	Картометрический метод	5	-
1612	-	-	379411.21	2279866.11	Картометрический метод	5	-

2. Сведения о характерных точках границ объекта							
Обозначение характерных точек границ	Существующие координаты, м		Измененные (уточненные) координаты, м		Метод определения координат характерной точки	Средняя квадратическая погрешность положения характерной точки (Mt), м	Описание обозначения точки на местности (при наличии)
	X	Y	X	Y			
1	2	3	4	5	6	7	8
1613	-	-	379420.22	2279859.18	Картометрический метод	5	-
1614	-	-	379420.65	2279857.90	Картометрический метод	5	-
1615	-	-	379432.46	2279814.84	Картометрический метод	5	-
1616	-	-	379431.33	2279785.84	Картометрический метод	5	-
1617	-	-	379422.18	2279755.88	Картометрический метод	5	-
1618	-	-	379388.10	2279744.00	Картометрический метод	5	-
1619	-	-	379386.54	2279744.04	Картометрический метод	5	-
1620	-	-	379383.87	2279743.11	Картометрический метод	5	-
1621	-	-	379336.87	2279744.33	Картометрический метод	5	-
1622	-	-	379289.10	2279790.57	Картометрический метод	5	-
1623	-	-	379271.26	2279831.64	Картометрический метод	5	-
1624	-	-	379238.42	2279861.81	Картометрический метод	5	-
1625	-	-	379203.21	2279862.88	Картометрический метод	5	-
1626	-	-	379161.55	2279835.08	Картометрический метод	5	-
1627	-	-	379143.28	2279793.17	Картометрический метод	5	-
1628	-	-	379137.12	2279747.17	Картометрический метод	5	-
1629	-	-	379107.00	2279726.29	Картометрический метод	5	-
1630	-	-	379063.92	2279702.49	Картометрический метод	5	-
1631	-	-	379025.76	2279681.62	Картометрический метод	5	-
1632	-	-	379003.77	2279661.75	Картометрический метод	5	-
1633	-	-	379000.54	2279661.76	Картометрический метод	5	-
1634	-	-	378999.54	2279660.86	Картометрический метод	5	-
1635	-	-	378973.46	2279660.95	Картометрический метод	5	-
1636	-	-	378946.73	2279667.34	Картометрический метод	5	-
1637	-	-	378935.14	2279664.87	Картометрический метод	5	-
1638	-	-	378913.83	2279654.03	Картометрический метод	5	-

2. Сведения о характерных точках границ объекта							
Обозначение характерных точек границ	Существующие координаты, м		Измененные (уточненные) координаты, м		Метод определения координат характерной точки	Средняя квадратическая погрешность положения характерной точки (Mt), м	Описание обозначения точки на местности (при наличии)
	X	Y	X	Y			
1	2	3	4	5	6	7	8
1639	-	-	378872.54	2279633.02	Картометрический метод	5	-
1640	-	-	378867.17	2279564.85	Картометрический метод	5	-
1641	-	-	378905.50	2279625.85	Картометрический метод	5	-
1642	-	-	378948.21	2279641.57	Картометрический метод	5	-
1643	-	-	378985.68	2279639.95	Картометрический метод	5	-
1644	-	-	379005.42	2279624.64	Картометрический метод	5	-
1645	-	-	379007.85	2279603.94	Картометрический метод	5	-
1646	-	-	378980.18	2279553.12	Картометрический метод	5	-
1647	-	-	378971.76	2279503.20	Картометрический метод	5	-
1648	-	-	378978.08	2279466.21	Картометрический метод	5	-
1649	-	-	378994.01	2279441.55	Картометрический метод	5	-
1650	-	-	379017.47	2279430.12	Картометрический метод	5	-
1651	-	-	379064.98	2279432.23	Картометрический метод	5	-
1652	-	-	379122.42	2279434.33	Картометрический метод	5	-
1653	-	-	379178.66	2279417.19	Картометрический метод	5	-
1591	-	-	379203.47	2279405.36	Картометрический метод	5	-
1654	-	-	380364.13	2266683.29	Картометрический метод	5	-
1655	-	-	380366.69	2266683.45	Картометрический метод	5	-
1656	-	-	380366.81	2266681.93	Картометрический метод	5	-
1657	-	-	380383.38	2266673.07	Картометрический метод	5	-
1658	-	-	380462.64	2266669.56	Картометрический метод	5	-
1659	-	-	380519.23	2266683.55	Картометрический метод	5	-
1660	-	-	380630.81	2266678.81	Картометрический метод	5	-
1661	-	-	380628.05	2266802.27	Картометрический метод	5	-
1662	-	-	380452.73	2266800.67	Картометрический метод	5	-
1663	-	-	380372.95	2266799.94	Картометрический метод	5	-

2. Сведения о характерных точках границ объекта							
Обозначение характерных точек границ	Существующие координаты, м		Измененные (уточненные) координаты, м		Метод определения координат характерной точки	Средняя квадратическая погрешность положения характерной точки (Mt), м	Описание обозначения точки на местности (при наличии)
	X	Y	X	Y			
1	2	3	4	5	6	7	8
1664	-	-	380375.95	2266772.50	Картометрический метод	5	-
1665	-	-	380362.18	2266729.13	Картометрический метод	5	-
1654	-	-	380364.13	2266683.29	Картометрический метод	5	-
1666	-	-	379721.24	2270221.10	Картометрический метод	5	-
1667	-	-	379726.69	2270128.02	Картометрический метод	5	-
1668	-	-	379895.40	2270130.13	Картометрический метод	5	-
1669	-	-	380006.82	2270131.53	Картометрический метод	5	-
1670	-	-	380115.56	2270067.94	Картометрический метод	5	-
1671	-	-	380227.20	2270113.89	Картометрический метод	5	-
1672	-	-	380222.37	2270170.80	Картометрический метод	5	-
1673	-	-	380159.61	2270285.75	Картометрический метод	5	-
1674	-	-	380090.62	2270488.50	Картометрический метод	5	-
1675	-	-	380079.24	2270528.61	Картометрический метод	5	-
1676	-	-	380086.51	2270533.03	Картометрический метод	5	-
1677	-	-	380201.25	2270589.16	Картометрический метод	5	-
1678	-	-	380199.38	2270601.69	Картометрический метод	5	-
1679	-	-	380206.25	2270605.87	Картометрический метод	5	-
1680	-	-	380213.26	2270614.12	Картометрический метод	5	-
1681	-	-	380193.48	2270641.23	Картометрический метод	5	-
1682	-	-	380161.31	2270856.39	Картометрический метод	5	-
1683	-	-	380093.30	2270861.77	Картометрический метод	5	-
1684	-	-	380069.59	2271015.58	Картометрический метод	5	-
1685	-	-	380065.08	2271003.99	Картометрический метод	5	-
1686	-	-	380047.92	2270941.83	Картометрический метод	5	-
1687	-	-	380041.04	2270903.45	Картометрический метод	5	-
1688	-	-	380034.33	2270815.04	Картометрический метод	5	-

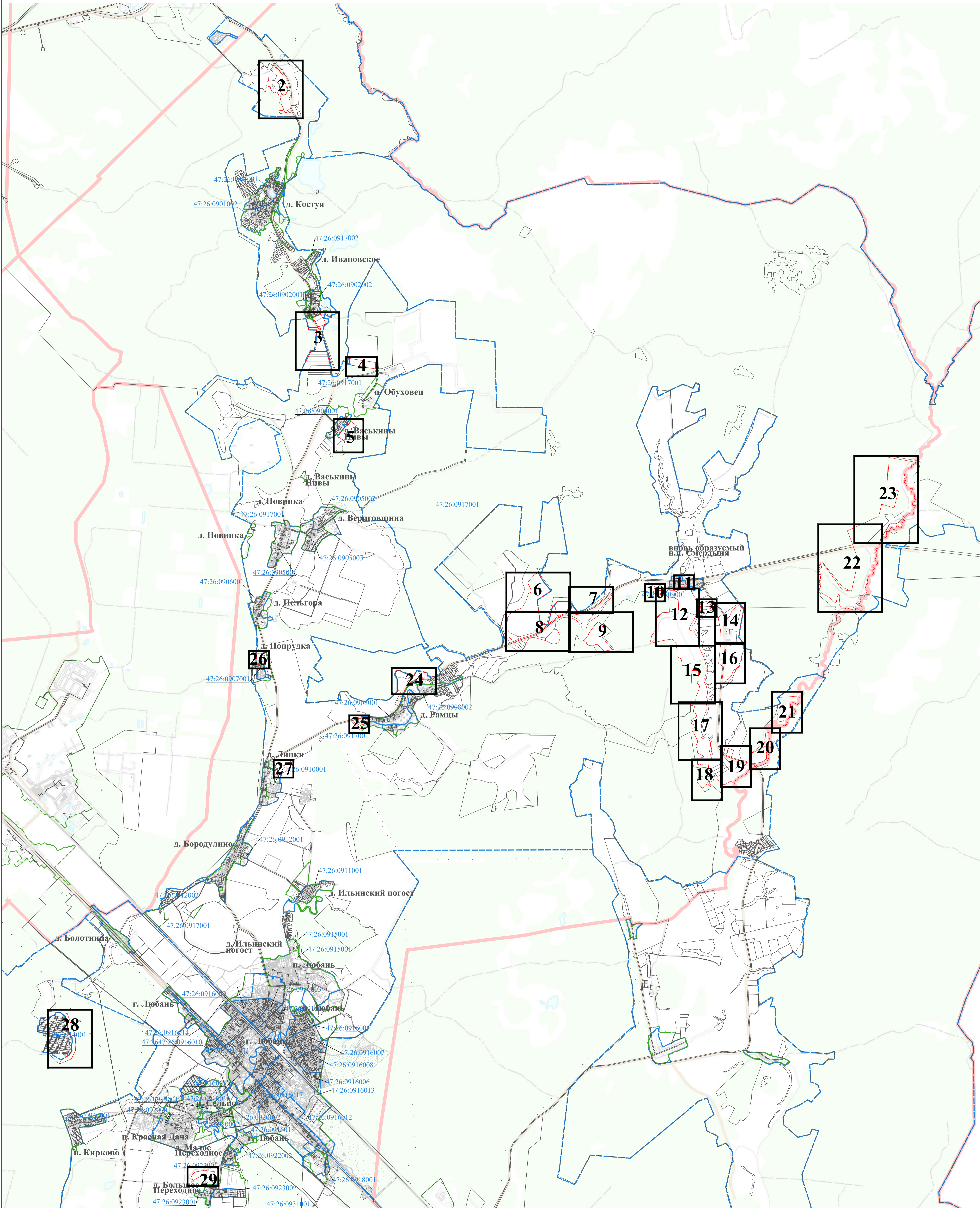
2. Сведения о характерных точках границ объекта							
Обозначение характерных точек границ	Существующие координаты, м		Измененные (уточненные) координаты, м		Метод определения координат характерной точки	Средняя квадратическая погрешность положения характерной точки (Mt), м	Описание обозначения точки на местности (при наличии)
	X	Y	X	Y			
1	2	3	4	5	6	7	8
1689	-	-	380022.81	2270677.18	Картометрический метод	5	-
1690	-	-	380006.63	2270595.28	Картометрический метод	5	-
1691	-	-	379954.40	2270497.01	Картометрический метод	5	-
1692	-	-	379949.24	2270489.77	Картометрический метод	5	-
1693	-	-	379915.19	2270438.71	Картометрический метод	5	-
1694	-	-	379854.23	2270377.72	Картометрический метод	5	-
1695	-	-	379821.03	2270356.94	Картометрический метод	5	-
1696	-	-	379776.72	2270330.64	Картометрический метод	5	-
1697	-	-	379716.72	2270298.14	Картометрический метод	5	-
1666	-	-	379721.24	2270221.10	Картометрический метод	5	-
1698	-	-	378998.61	2269042.09	Картометрический метод	5	-
1699	-	-	379011.41	2269089.37	Картометрический метод	5	-
1700	-	-	379023.15	2269132.77	Картометрический метод	5	-
1701	-	-	379027.86	2269146.59	Картометрический метод	5	-
1702	-	-	379029.17	2269150.37	Картометрический метод	5	-
1703	-	-	379040.56	2269183.29	Картометрический метод	5	-
1704	-	-	379052.68	2269268.31	Картометрический метод	5	-
1705	-	-	379022.28	2269277.49	Картометрический метод	5	-
1706	-	-	378958.66	2269296.71	Картометрический метод	5	-
1707	-	-	378937.49	2269300.82	Картометрический метод	5	-
1708	-	-	378923.86	2269288.60	Картометрический метод	5	-
1709	-	-	378915.09	2269280.73	Картометрический метод	5	-
1710	-	-	378886.86	2269264.92	Картометрический метод	5	-
1711	-	-	378859.83	2269258.95	Картометрический метод	5	-
1712	-	-	378853.81	2269255.17	Картометрический метод	5	-
1713	-	-	378809.65	2269227.47	Картометрический метод	5	-

2. Сведения о характерных точках границ объекта							
Обозначение характерных точек границ	Существующие координаты, м		Измененные (уточненные) координаты, м		Метод определения координат характерной точки	Средняя квадратическая погрешность положения характерной точки (Mt), м	Описание обозначения точки на местности (при наличии)
	X	Y	X	Y			
1	2	3	4	5	6	7	8
1714	-	-	378884.78	2269130.90	Картометрический метод	5	-
1698	-	-	378998.61	2269042.09	Картометрический метод	5	-
1715	-	-	377785.10	2267135.98	Картометрический метод	5	-
1716	-	-	377803.04	2267177.65	Картометрический метод	5	-
1717	-	-	377810.76	2267172.75	Картометрический метод	5	-
1718	-	-	378012.26	2267549.90	Картометрический метод	5	-
1719	-	-	377886.82	2267559.57	Картометрический метод	5	-
1720	-	-	377881.69	2267537.10	Картометрический метод	5	-
1721	-	-	377861.52	2267504.71	Картометрический метод	5	-
1722	-	-	377836.39	2267479.85	Картометрический метод	5	-
1723	-	-	377818.70	2267444.95	Картометрический метод	5	-
1724	-	-	377803.62	2267430.04	Картометрический метод	5	-
1725	-	-	377763.47	2267402.76	Картометрический метод	5	-
1726	-	-	377743.32	2267375.37	Картометрический метод	5	-
1727	-	-	377718.11	2267335.51	Картометрический метод	5	-
1728	-	-	377692.91	2267298.16	Картометрический метод	5	-
1729	-	-	377648.47	2267210.48	Картометрический метод	5	-
1715	-	-	377785.10	2267135.98	Картометрический метод	5	-
1730	-	-	371832.29	2262054.63	Картометрический метод	5	-
1731	-	-	371702.63	2262097.16	Картометрический метод	5	-
1732	-	-	371403.94	2262208.97	Картометрический метод	5	-
1733	-	-	371290.26	2262228.90	Картометрический метод	5	-
1734	-	-	371280.00	2262232.27	Картометрический метод	5	-
1735	-	-	371242.54	2262242.40	Картометрический метод	5	-
1736	-	-	371225.07	2262249.96	Картометрический метод	5	-
1737	-	-	371192.60	2262257.58	Картометрический метод	5	-

2. Сведения о характерных точках границ объекта							
Обозначение характерных точек границ	Существующие координаты, м		Измененные (уточненные) координаты, м		Метод определения координат характерной точки	Средняя квадратическая погрешность положения характерной точки (Mt), м	Описание обозначения точки на местности (при наличии)
	X	Y	X	Y			
1	2	3	4	5	6	7	8
1738	-	-	371188.47	2262257.93	Картометрический метод	5	-
1739	-	-	371080.67	2262247.81	Картометрический метод	5	-
1740	-	-	370916.61	2262253.29	Картометрический метод	5	-
1741	-	-	370716.26	2262148.76	Картометрический метод	5	-
1742	-	-	370600.67	2261873.22	Картометрический метод	5	-
1743	-	-	370609.10	2261859.13	Картометрический метод	5	-
1744	-	-	370697.25	2261906.20	Картометрический метод	5	-
1745	-	-	370820.13	2262106.31	Картометрический метод	5	-
1746	-	-	370874.30	2262137.38	Картометрический метод	5	-
1747	-	-	370923.01	2262165.31	Картометрический метод	5	-
1748	-	-	370950.62	2262162.59	Картометрический метод	5	-
1749	-	-	371014.43	2262156.36	Картометрический метод	5	-
1750	-	-	371084.70	2262149.49	Картометрический метод	5	-
1751	-	-	371094.77	2262162.24	Картометрический метод	5	-
1752	-	-	371114.01	2262173.06	Картометрический метод	5	-
1753	-	-	371254.64	2262167.59	Картометрический метод	5	-
1754	-	-	371277.01	2262140.76	Картометрический метод	5	-
1755	-	-	371309.28	2262140.19	Картометрический метод	5	-
1756	-	-	371320.16	2262110.64	Картометрический метод	5	-
1757	-	-	371389.65	2262091.49	Картометрический метод	5	-
1758	-	-	371505.38	2262059.61	Картометрический метод	5	-
1759	-	-	371610.13	2262035.08	Картометрический метод	5	-
1760	-	-	371669.62	2262025.37	Картометрический метод	5	-
1761	-	-	371749.86	2262012.25	Картометрический метод	5	-
1762	-	-	371835.98	2262022.46	Картометрический метод	5	-
1730	-	-	371832.29	2262054.63	Картометрический метод	5	-







Масштаб 1:30000

- Используемые условные знаки и обозначения:**
- вновь образованная часть объекта
  - существующая часть границы, имеющаяся в ЕГРН сведения о которой достаточны для определения ее местоположения
  - - - граница кадастрового квартала
  - 47:13:1114007 номер кадастрового квартала
  - - - граница населенного пункта, сведения о которой внесены в ЕГРН
  - - - граница муниципального образования, сведения о которой внесены в ЕГРН

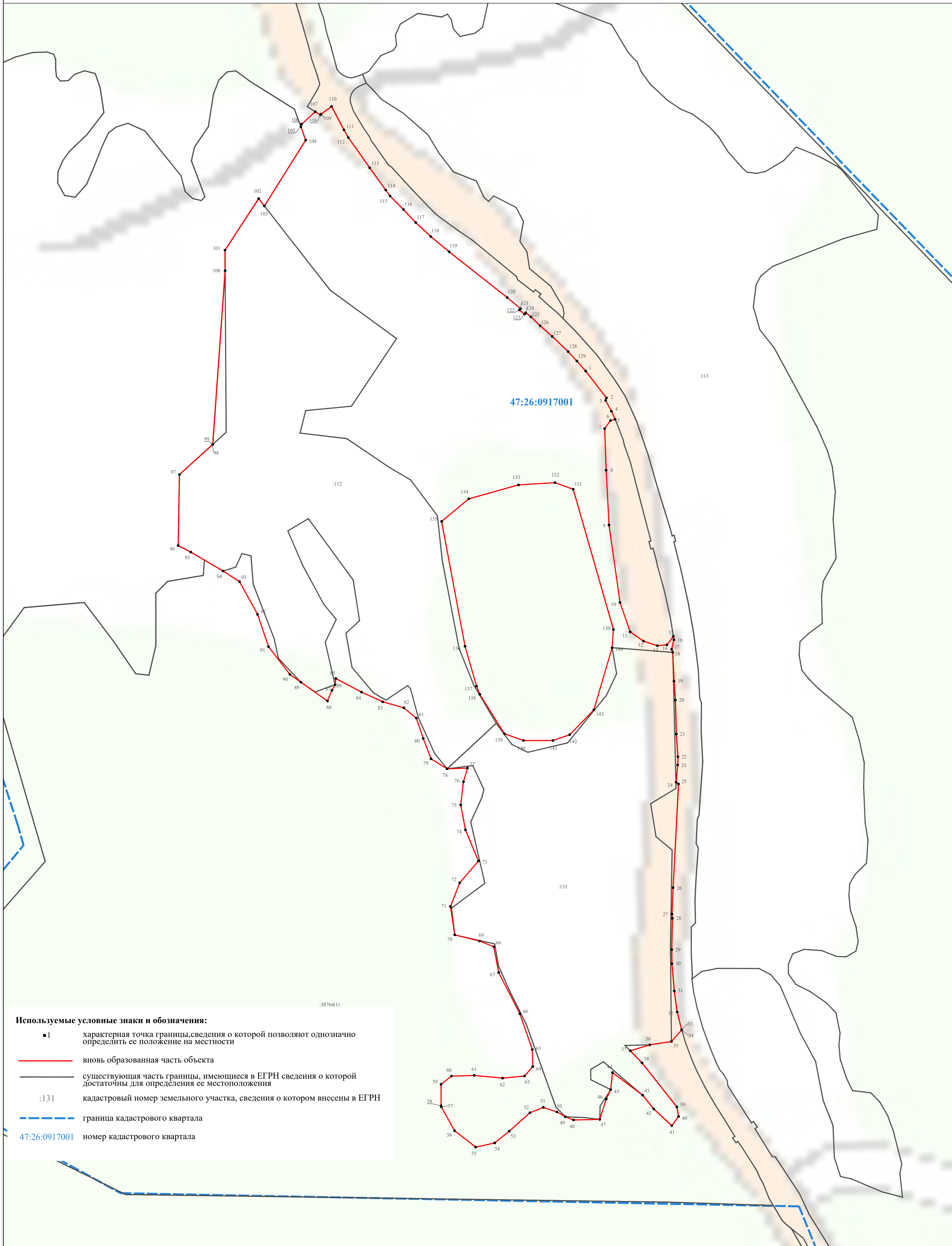
Подпись \_\_\_\_\_

Дата " \_\_\_\_ " \_\_\_\_ 20 \_\_\_\_ г.

Место для оттиска печати (при наличии) лица, составившего описание местоположения границ объекта

Раздел 4

План границ объекта



Используемые условные знаки и обозначения:

- 1 характерная точка границы, сведения о которой позволяют однозначно определить ее положение на местности
- вновь образованная часть объекта
- существующая часть границы, имеющиеся в ЕГРН сведения о которой достаточны для определения ее местоположения
- :131 кадастровый номер земельного участка, сведения о котором внесены в ЕГРН
- граница кадастрового квартала
- 47:26:0917001 номер кадастрового квартала

Масштаб 1:2000

Подпись \_\_\_\_\_

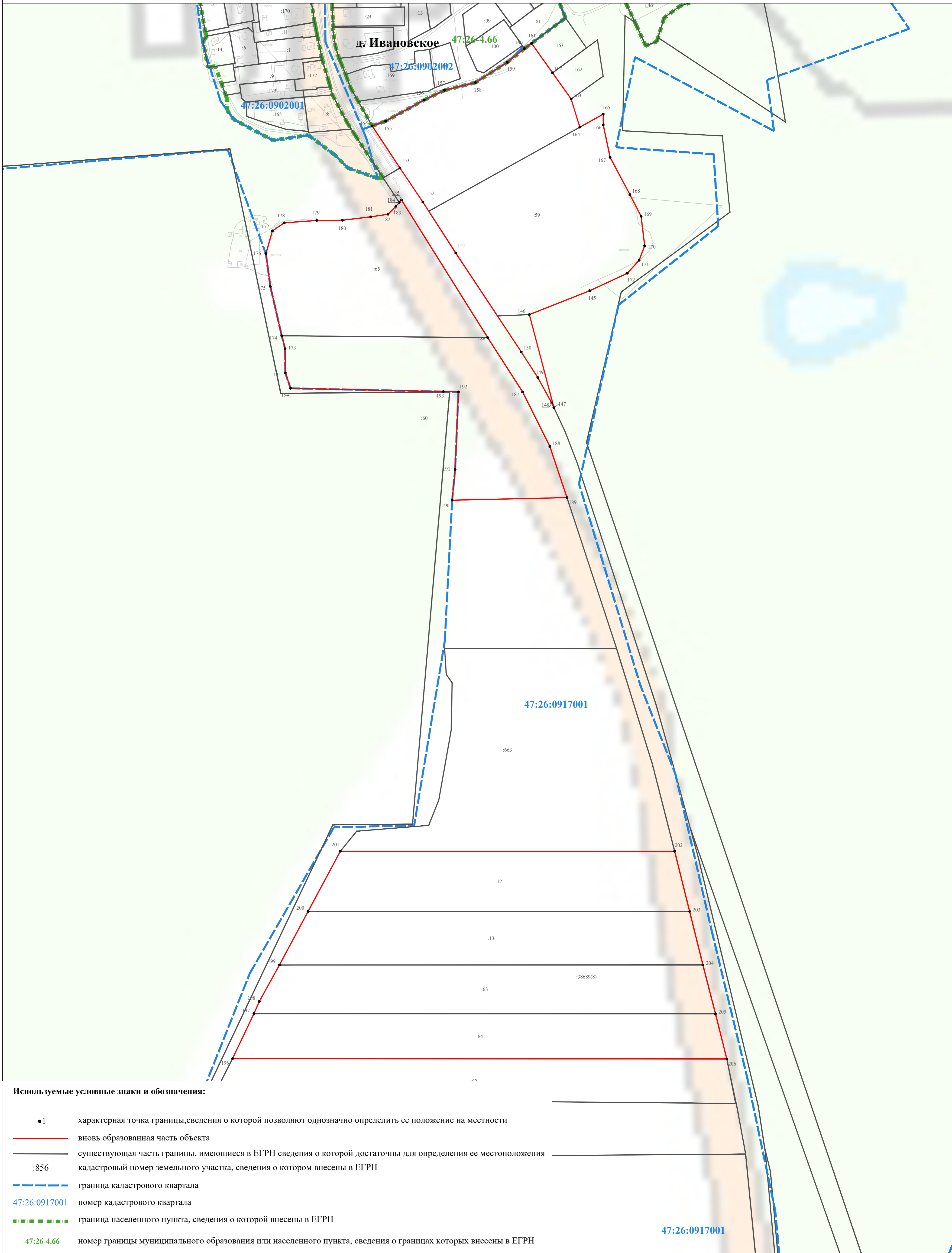
Дата "\_\_\_" \_\_\_\_\_ 20\_\_ г.

Место для оттиска печати (при наличии) лица, составившего описание местоположения границ объекта

Лист 2 План границ


Раздел 4

План границ объекта



Раздел 4

План границ объекта



Лист 4 Плана границ

Используемые условные знаки и обозначения:

- 1 характеристическая точка границы, сведения о которой позволяют однозначно определить ее положение на местности
- вновь образованная часть объекта
- существующая часть границы, имеющиеся в ЕГРН сведения о которой достаточны для определения ее местоположения
- :80 кадастровый номер земельного участка, сведения о котором внесены в ЕГРН
- граница кадастрового квартала
- 47:26:0919001 номер кадастрового квартала
- граница населенного пункта, сведения о которой внесены в ЕГРН
- 47:26-4.69 номер границы муниципального образования или населенного пункта, сведения о границах которых внесены в ЕГРН

Масштаб 1:2000

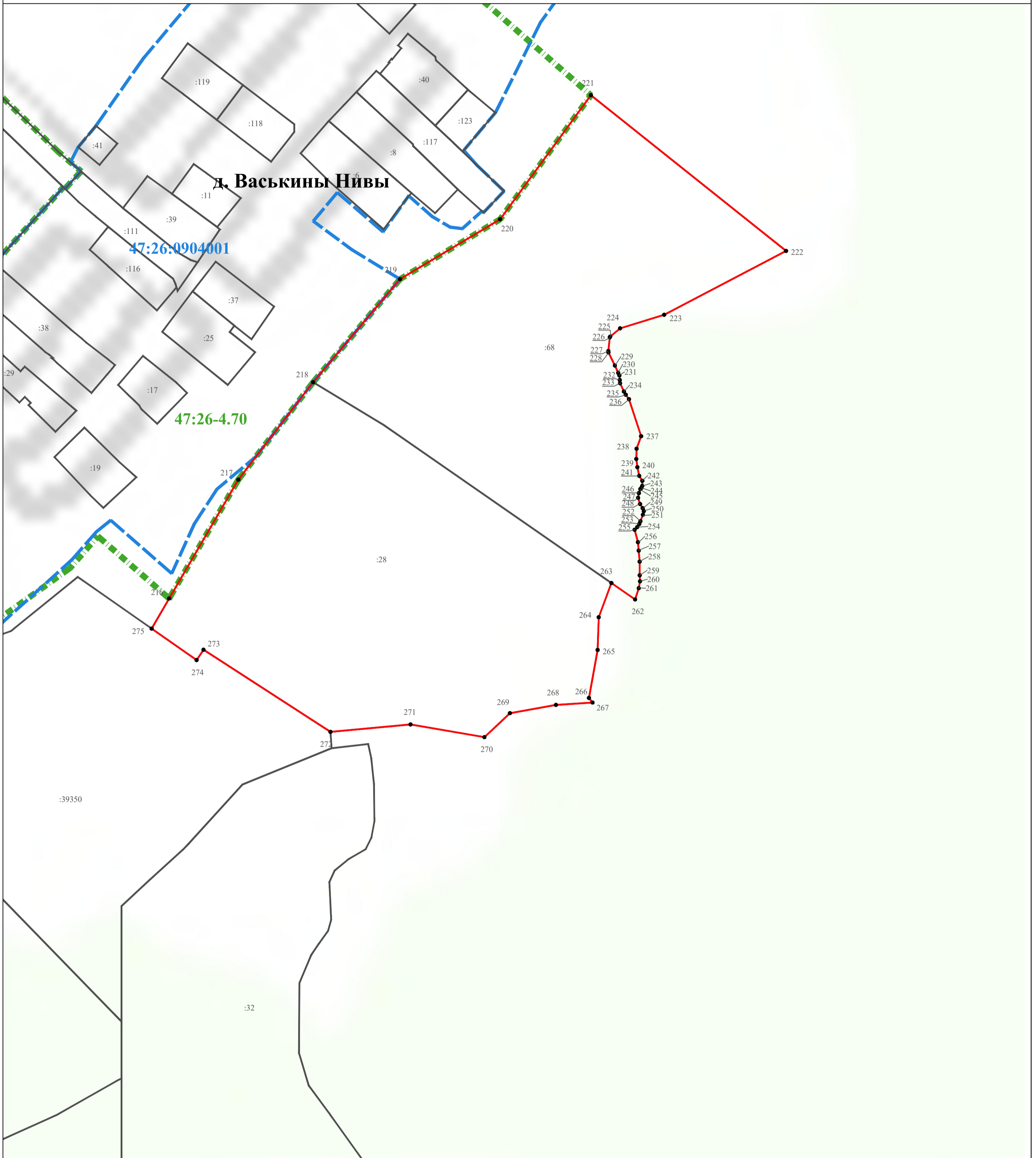
Подпись \_\_\_\_\_

Дата "\_\_\_" "\_\_\_" 20\_\_ г.

Место для оттиска печати (при наличии) лица, составившего описание местоположения границ объекта

Раздел 4

План границ объекта



Масштаб 1:2000

Используемые условные знаки и обозначения:

- 1      характерная точка границы, сведения о которой позволяют однозначно определить ее положение на местности
- (red)      вновь образованная часть объекта
- (black)      существующая часть границы, имеющиеся в ЕГРН сведения о которой достаточны для определения ее местоположения
- :23      кадастровый номер земельного участка, сведения о котором внесены в ЕГРН
- (blue dashed)      граница кадастрового квартала
- 47:26:0917001      номер кадастрового квартала
- (green dashed)      граница населенного пункта, сведения о которой внесены в ЕГРН
- 47:26-4.50      номер границы муниципального образования или населенного пункта, сведения о границах которых внесены в ЕГРН

Подпись \_\_\_\_\_

Дата " \_\_\_\_ " \_\_\_\_\_ 20\_\_ г.

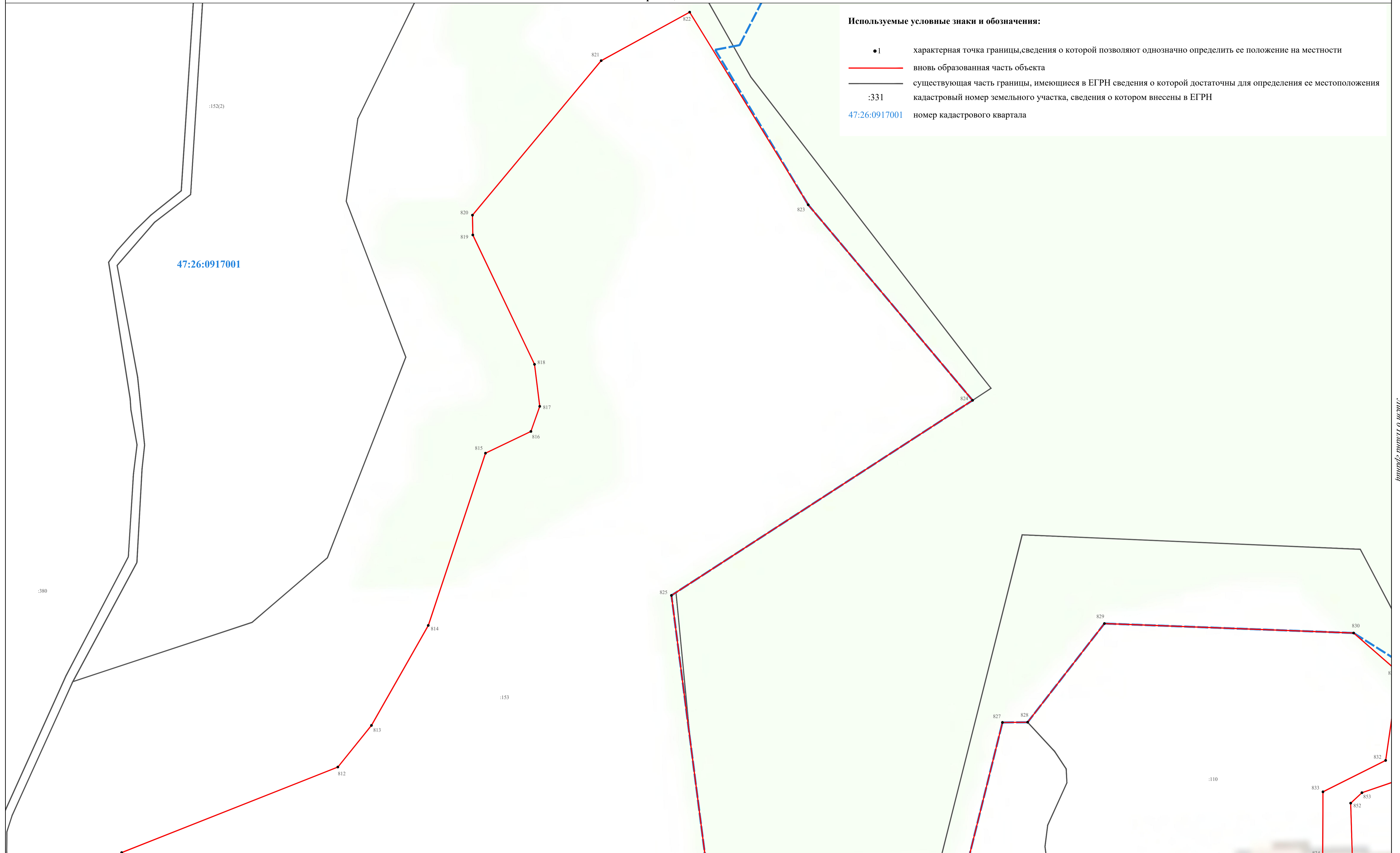
Место для оттиска печати (при наличии) лица, составившего описание местоположения границ объекта

Раздел 4

План границ объекта

Используемые условные знаки и обозначения:

- 1 характерная точка границы, сведения о которой позволяют однозначно определить ее положение на местности
- вновь образованная часть объекта
- существующая часть границы, имеющиеся в ЕГРН сведения о которой достаточны для определения ее местоположения
- :331 кадастровый номер земельного участка, сведения о котором внесены в ЕГРН
- 47:26:0917001 номер кадастрового квартала



Масштаб 1:2000

Подпись \_\_\_\_\_

Дата "\_\_\_" \_\_\_\_\_ 20\_\_ г.


Место для оттиска печати (при наличии) лица, составившего описание местоположения границ объекта

Раздел 4

План границ объекта

Используемые условные знаки и обозначения:

- 1      характеристическая точка границы, сведения о которой позволяют однозначно определить ее положение на местности
- (красная линия)      вновь образованная часть объекта
- (черная линия)      существующая часть границы, имеющиеся в ЕГРН сведения о которой достаточны для определения ее местоположения
- :856      кадастровый номер земельного участка, сведения о котором внесены в ЕГРН
- - - (синяя линия)      граница кадастрового квартала
- 47:26:0917001      номер кадастрового квартала
- (зеленая пунктирная линия)      граница населенного пункта, сведения о которой внесены в ЕГРН
- 47:26-4.85      номер границы муниципального образования или населенного пункта, сведения о границах которых внесены в ЕГРН



Лист 7 Плана границ

Подпись \_\_\_\_\_

Дата "\_\_\_" "\_\_\_" 20\_\_ г.

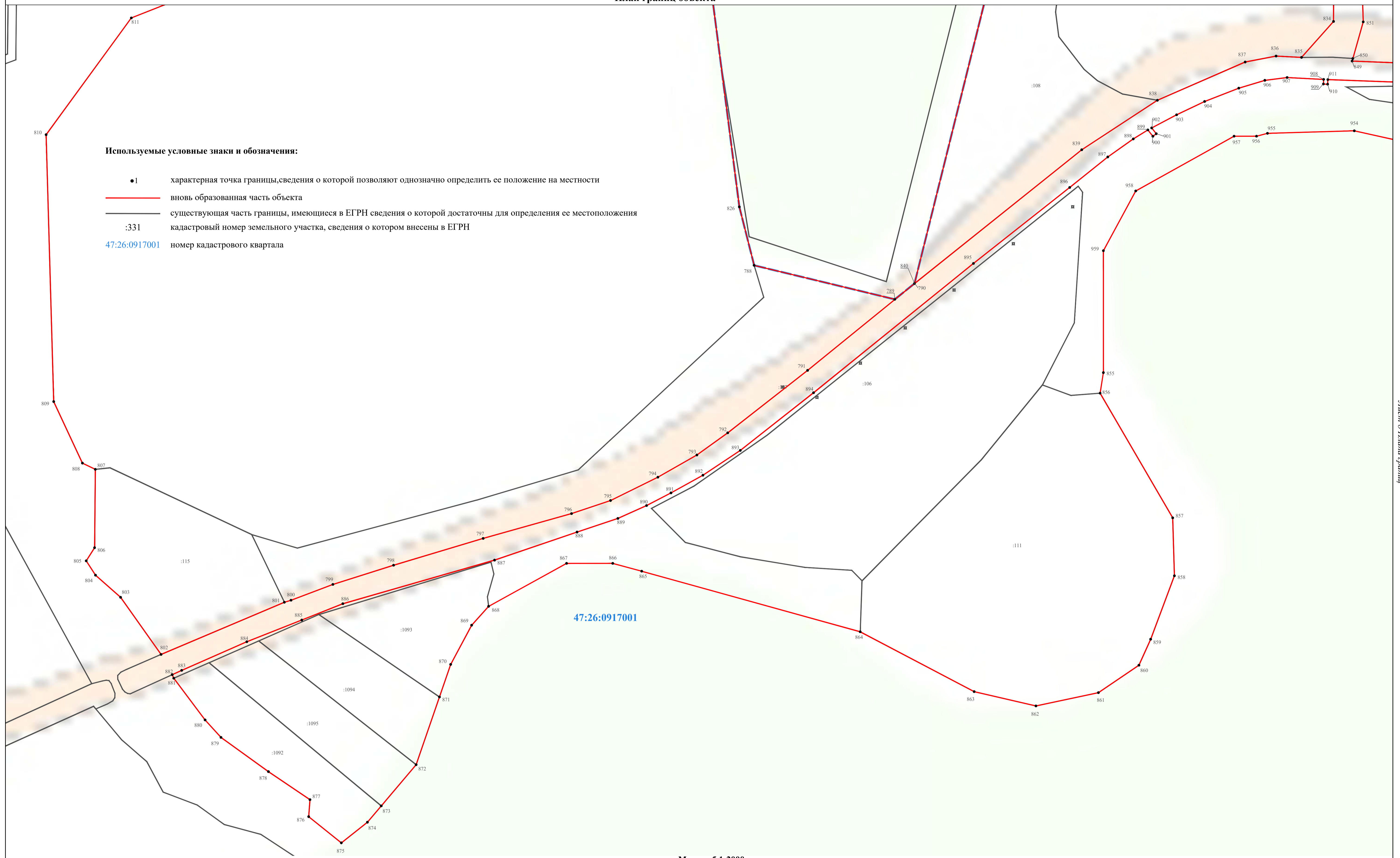
Место для оттиска печати (при наличии) лица, составившего описание местоположения границ объекта

Масштаб 1:2000

Раздел 4  
План границ объекта

Используемые условные знаки и обозначения:

- 1      характерная точка границы, сведения о которой позволяют однозначно определить ее положение на местности
- вновь образованная часть объекта
- существующая часть границы, имеющиеся в ЕГРН сведения о которой достаточны для определения ее местоположения
- :331      кадастровый номер земельного участка, сведения о котором внесены в ЕГРН
- 47:26:0917001      номер кадастрового квартала



47:26:0917001

Масштаб 1:2000

Подпись \_\_\_\_\_

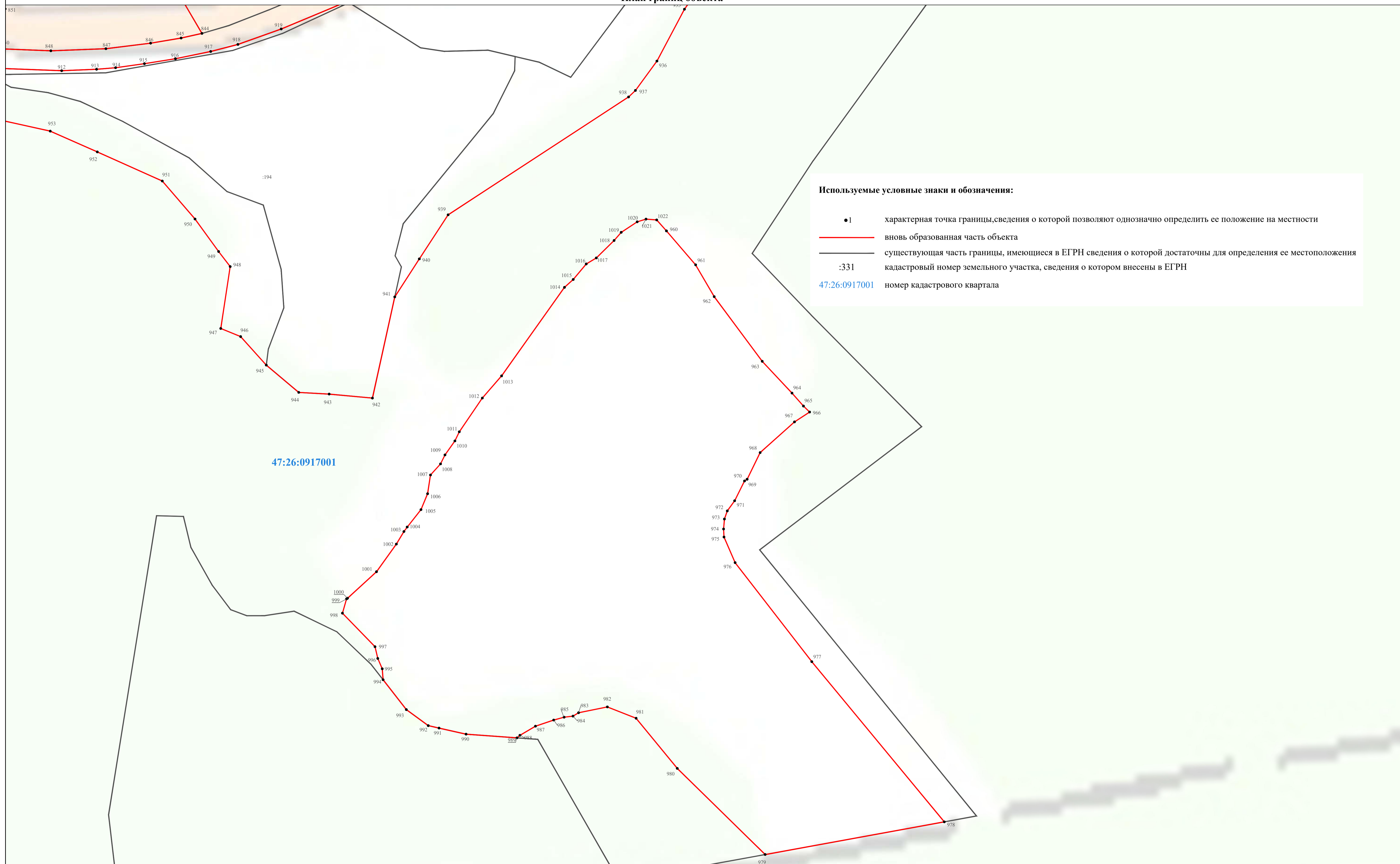
Дата "\_\_\_" \_\_\_\_\_ 20\_\_ г.

Место для оттиска печати (при наличии) лица, составившего описание местоположения границ объекта



Раздел 4

План границ объекта



Подпись \_\_\_\_\_

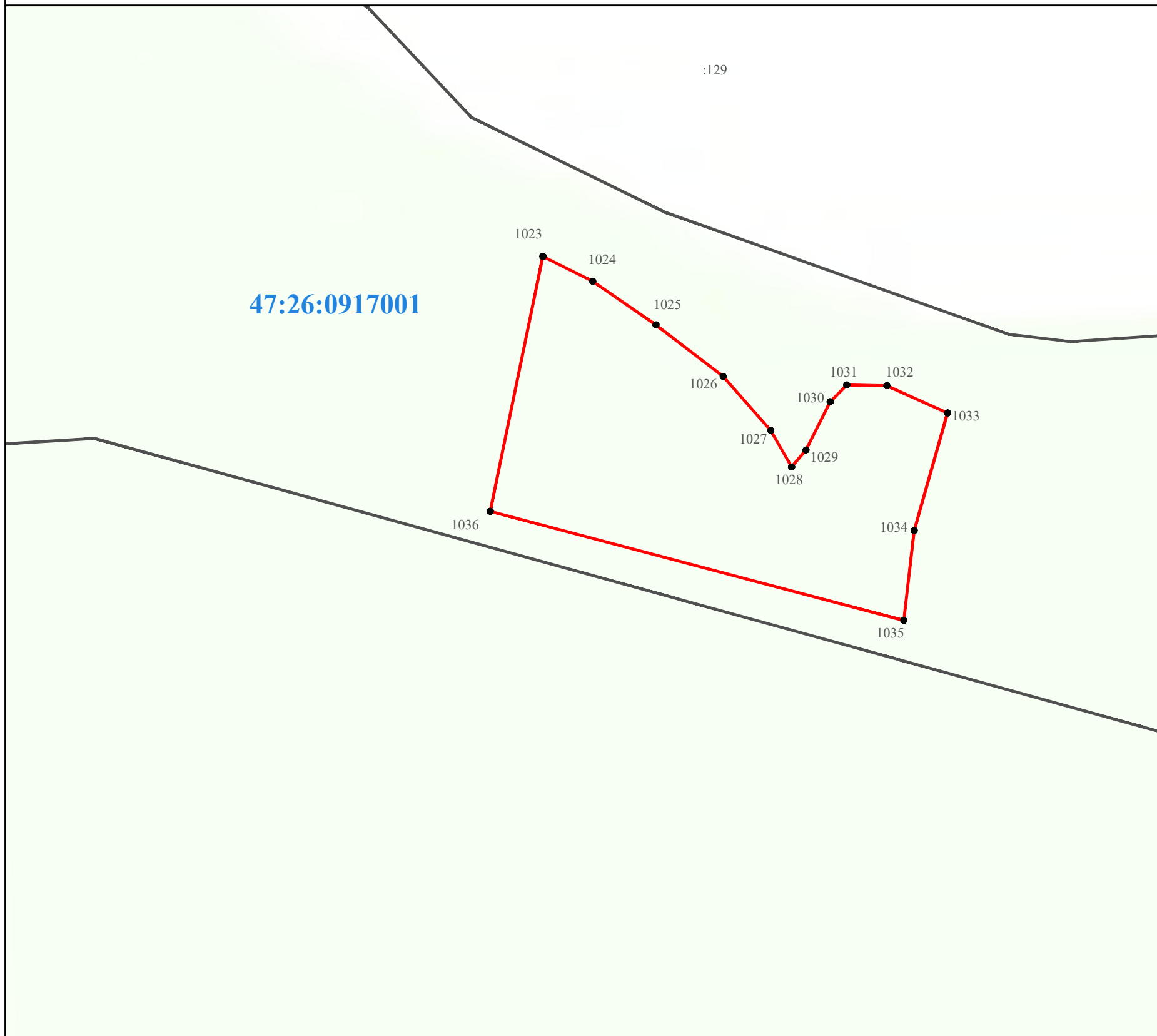
Дата "\_\_\_" \_\_\_\_\_ 20\_\_ г.

Место для оттиска печати (при наличии) лица, составившего описание местоположения границ объекта

Лист 9 План границ

Раздел 4

План границ объекта



Масштаб 1:2000

Используемые условные знаки и обозначения:

- 1      характерная точка границы, сведения о которой позволяют однозначно определить ее положение на местности
- (red)      вновь образованная часть объекта
- (black)      существующая часть границы, имеющиеся в ЕГРН сведения о которой достаточны для определения ее местоположения
- :98      кадастровый номер земельного участка, сведения о котором внесены в ЕГРН
- 47:26:0931001      номер кадастрового квартала

Подпись \_\_\_\_\_

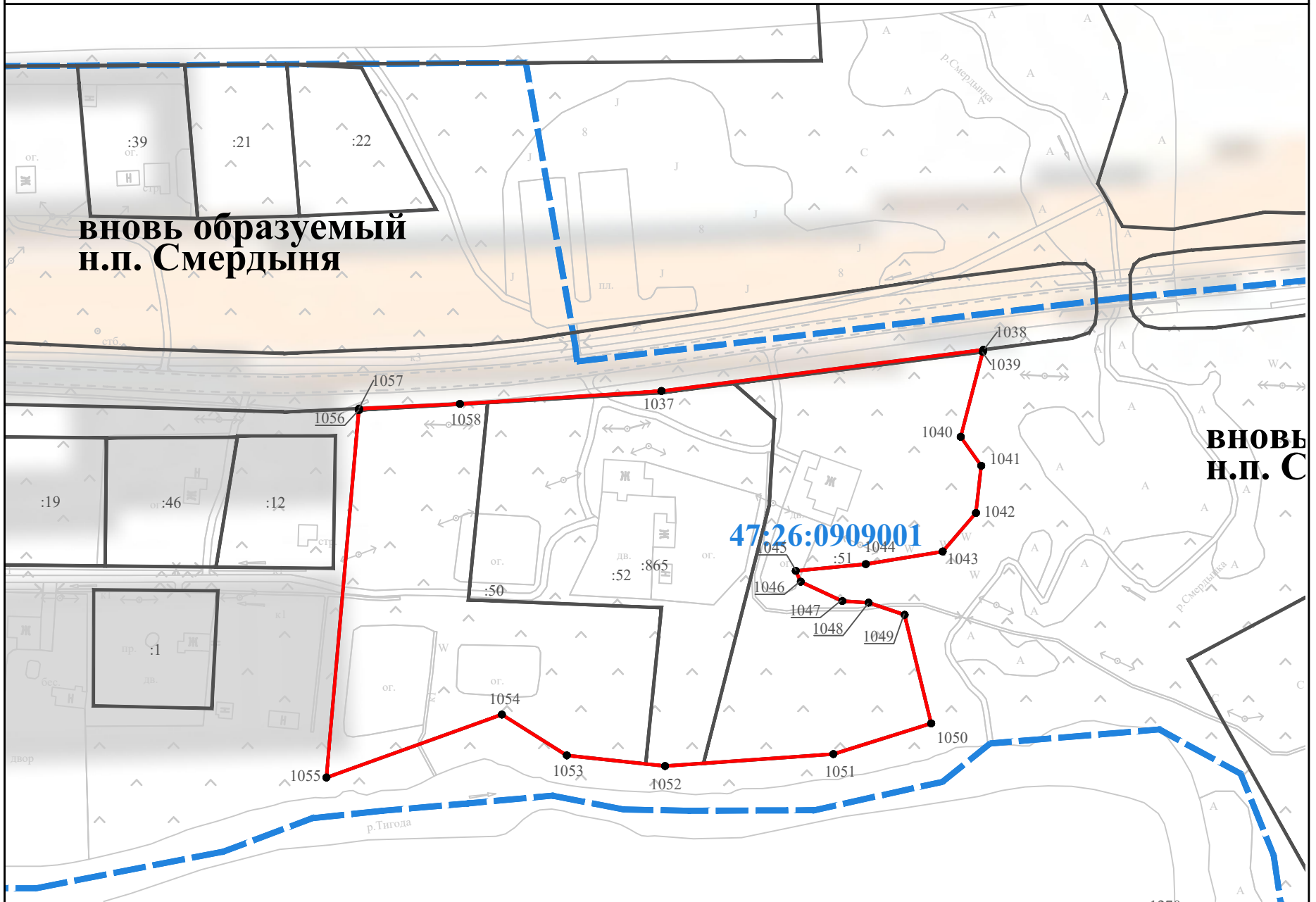
Дата " \_\_\_\_ " \_\_\_\_\_ 20\_\_ г.

Место для оттиска печати (при наличии) лица, составившего описание местоположения границ объекта

Лист 10 Плана границ

Раздел 4

План границ объекта



Масштаб 1:2000

Используемые условные знаки и обозначения:

- 1      характерная точка границы, сведения о которой позволяют однозначно определить ее положение на местности
- (red)      вновь образованная часть объекта
- (black)      существующая часть границы, имеющиеся в ЕГРН сведения о которой достаточны для определения ее местоположения
- :98      кадастровый номер земельного участка, сведения о котором внесены в ЕГРН
- 47:26:0931001      номер кадастрового квартала
- (blue dashed)      граница кадастрового квартала

Подпись \_\_\_\_\_

Дата " \_\_\_\_ " \_\_\_\_ 20\_\_ г.

Место для оттиска печати (при наличии) лица, составившего описание местоположения границ объекта

Лист 11 Плана границ

Раздел 4

План границ объекта



Используемые условные знаки и обозначения:

- 1 — характерная точка границы, сведения о которой позволяют однозначно определить ее положение на местности
- (red line) — вновь образованная часть объекта
- (black line) — существующая часть границы, имеющиеся в ЕГРН сведения о которой достаточны для определения ее местоположения
- :98 — кадастровый номер земельного участка, сведения о котором внесены в ЕГРН
- (dashed blue line) — граница кадастрового квартала
- 47:26:0931001 — номер кадастрового квартала

Масштаб 1:2000

Подпись \_\_\_\_\_

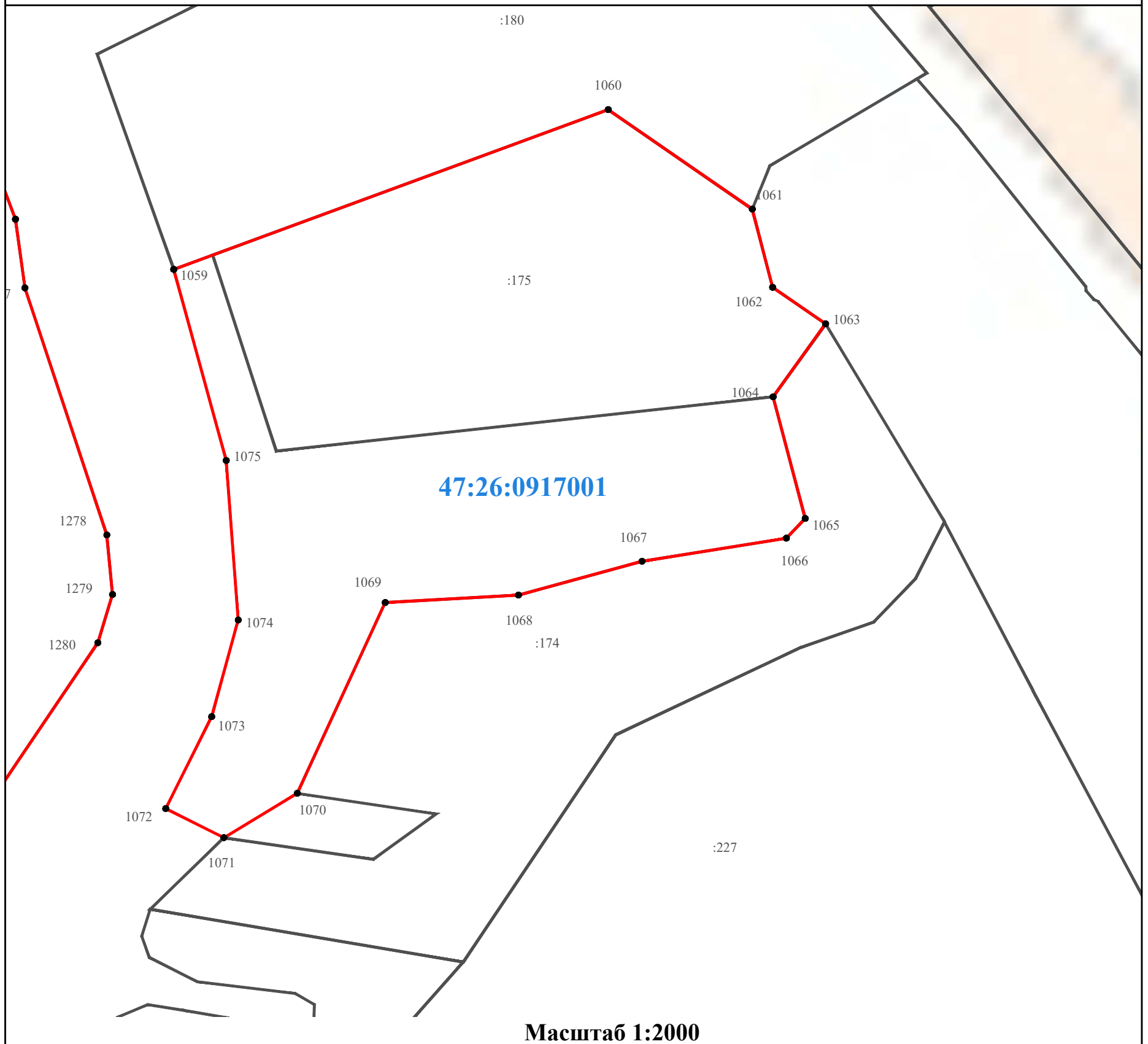
Дата "\_\_\_" \_\_\_\_\_ 20\_\_ г.

Место для оттиска печати (при наличии) лица, составившего описание местоположения границ объекта

Лист 12 плана границ

## Раздел 4

### План границ объекта



Масштаб 1:2000

#### Используемые условные знаки и обозначения:

- 1      характерная точка границы, сведения о которой позволяют однозначно определить ее положение на местности
- (красная линия)      вновь образованная часть объекта
- (черная линия)      существующая часть границы, имеющиеся в ЕГРН сведения о которой достаточны для определения ее местоположения
- :98      кадастровый номер земельного участка, сведения о котором внесены в ЕГРН
- 47:26:0931001      номер кадастрового квартала

Подпись \_\_\_\_\_

Дата " \_\_\_\_ " \_\_\_\_ 20\_\_ г.

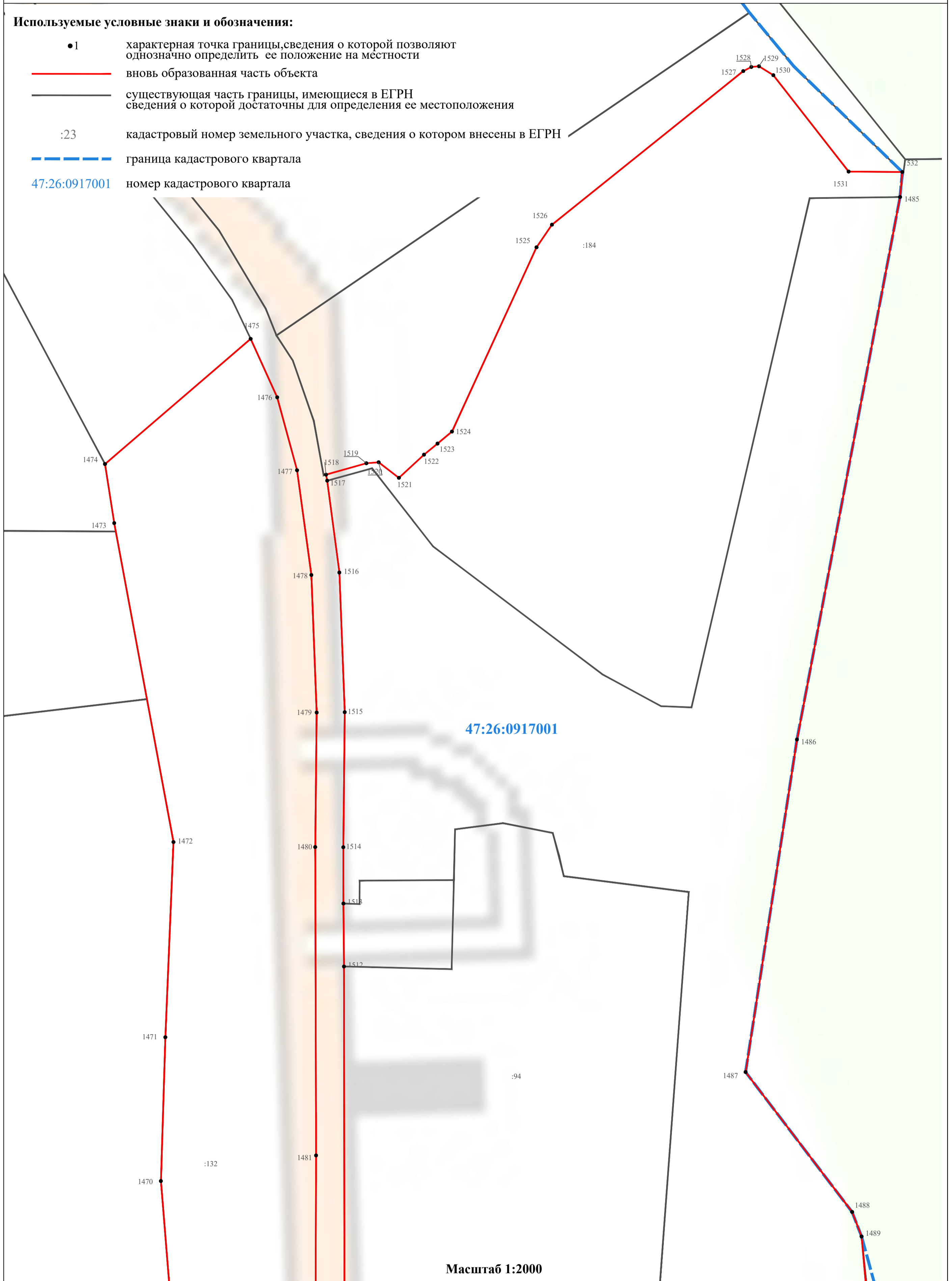
Место для оттиска печати (при наличии) лица, составившего описание местоположения границ объекта

Раздел 4

План границ объекта

Используемые условные знаки и обозначения:

- 1 характеристическая точка границы, сведения о которой позволяют однозначно определить ее положение на местности
- вновь образованная часть объекта
- существующая часть границы, имеющиеся в ЕГРН сведения о которой достаточны для определения ее местоположения
- :23 кадастровый номер земельного участка, сведения о котором внесены в ЕГРН
- граница кадастрового квартала
- 47:26:0917001 номер кадастрового квартала

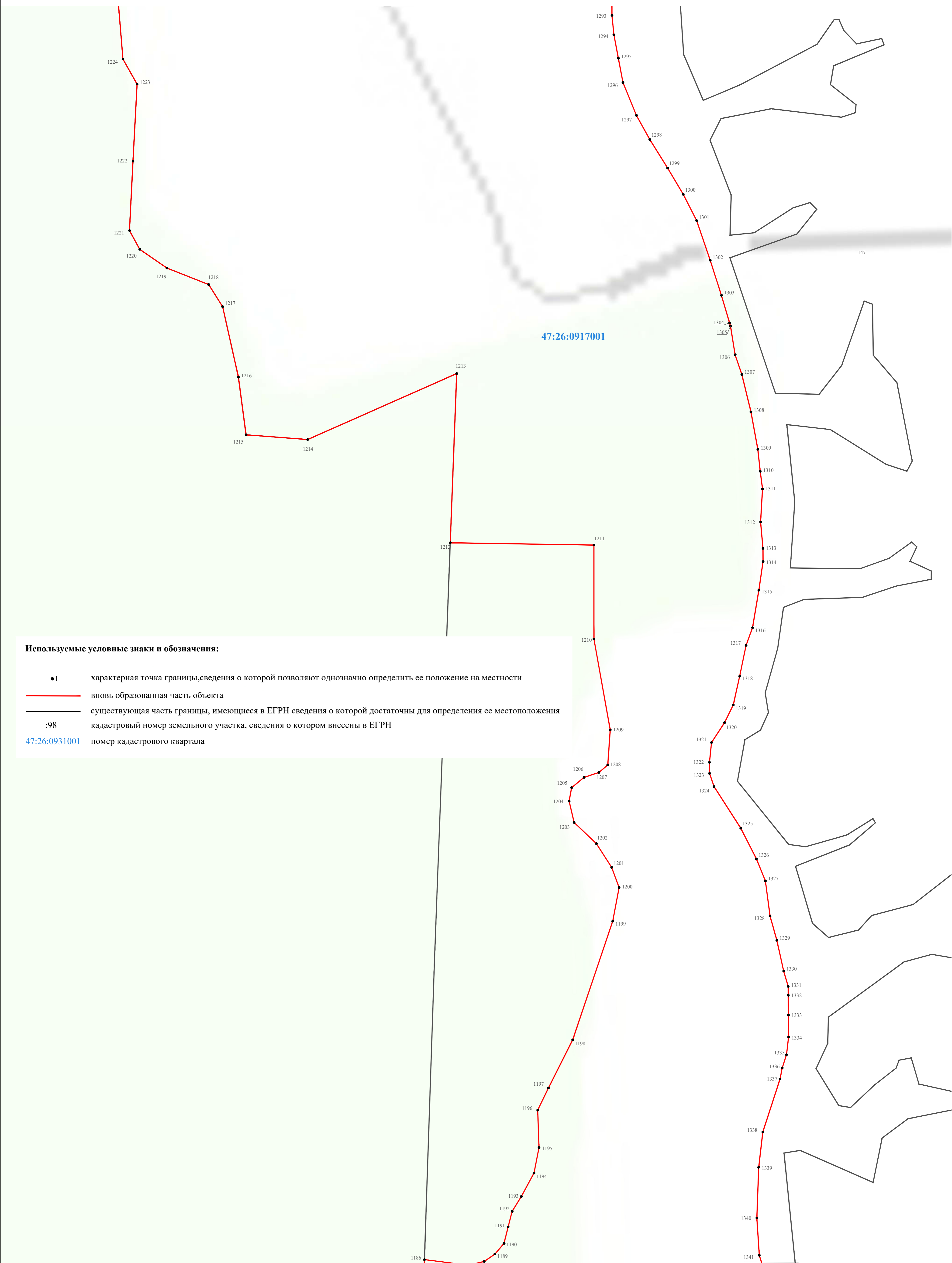


Лист 14 Плана границ

Подпись \_\_\_\_\_

Дата "\_\_\_" \_\_\_\_\_ 20\_\_ г.

Место для оттиска печати (при наличии) лица, составившего описание местоположения границ объекта



Используемые условные знаки и обозначения:

- 1 характеристическая точка границы, сведения о которой позволяют однозначно определить ее положение на местности
- вновь образованная часть объекта
- существующая часть границы, имеющиеся в ЕГРН сведения о которой достаточны для определения ее местоположения
- :98 кадастровый номер земельного участка, сведения о котором внесены в ЕГРН
- 47:26:0931001 номер кадастрового квартала

Масштаб 1:2000

Подпись \_\_\_\_\_

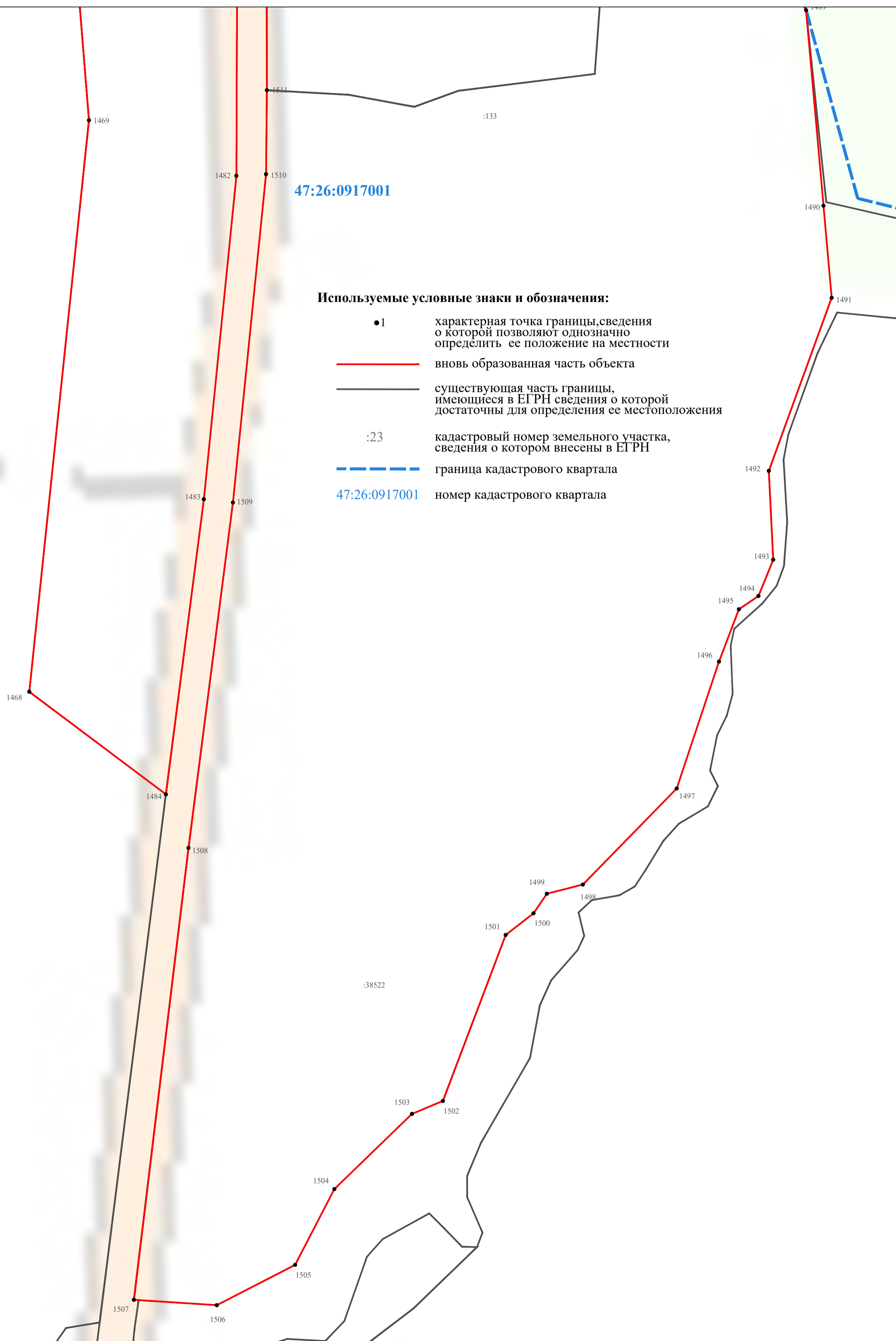
Дата " \_\_ " \_\_\_\_\_ 20 \_\_ г.

Место для оттиска печати (при наличии) лица, составившего описание местоположения границ объекта

Лист 15 плана границ

Раздел 4

План границ объекта



Масштаб 1:2000

Подпись \_\_\_\_\_

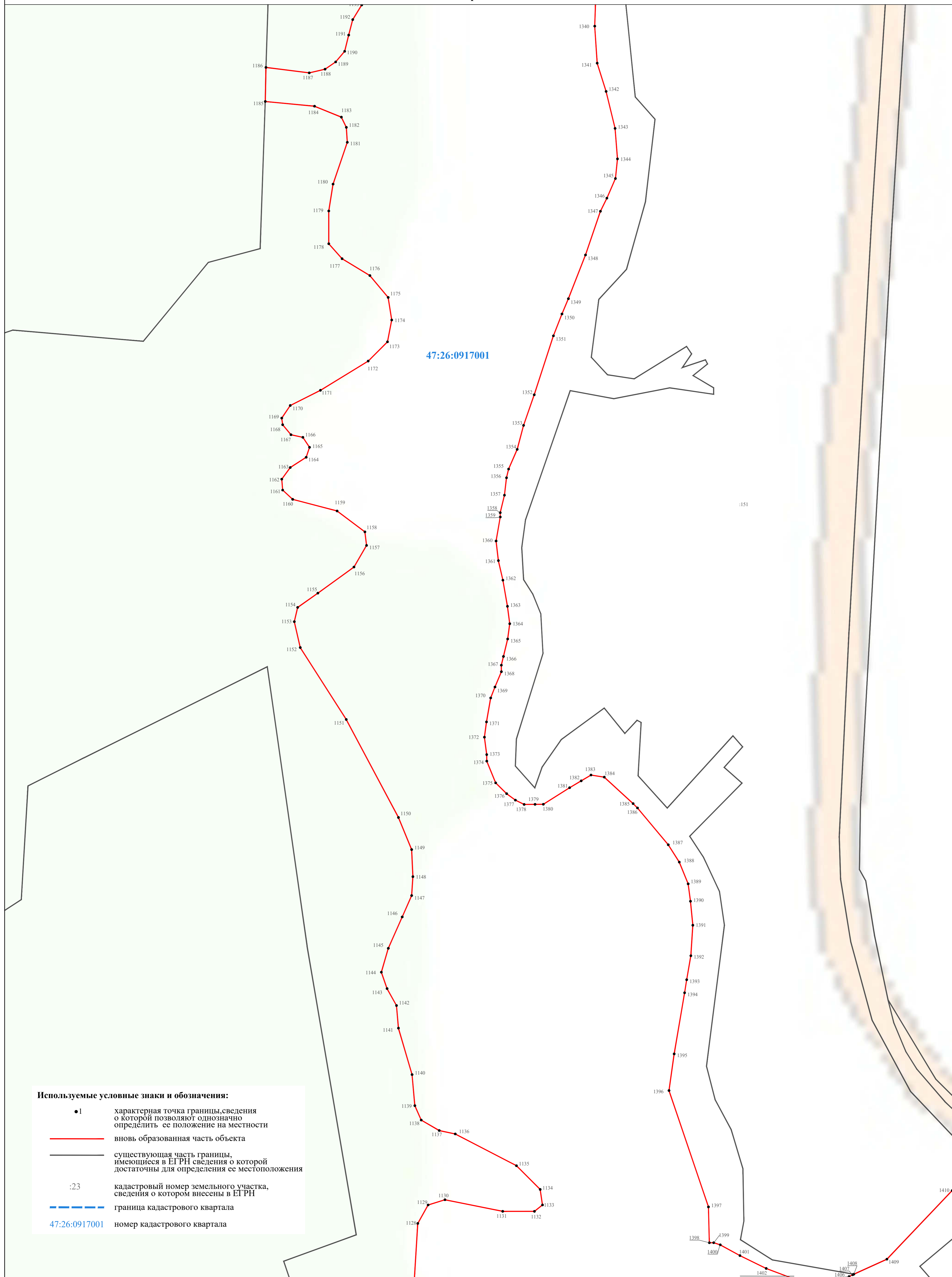
Дата " \_\_\_\_ " \_\_\_\_ 20\_\_ г.

Место для оттиска печати (при наличии) лица, составившего описание местоположения границ объекта



Раздел 4

План границ объекта



47:26:0917001

Масштаб 1:2000

Подпись \_\_\_\_\_

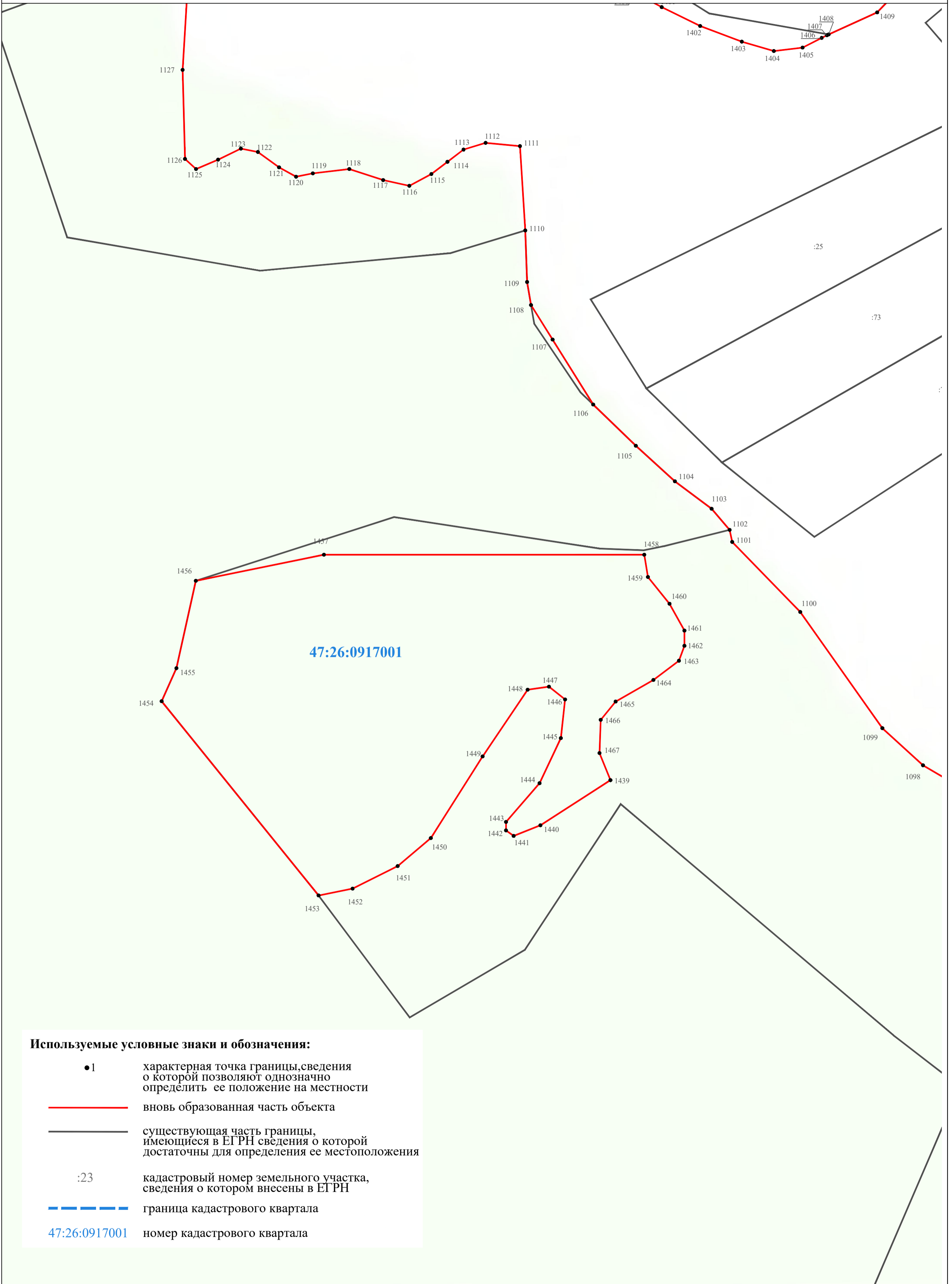
Дата " \_\_\_ " \_\_\_\_\_ 20 \_\_ г.

Место для оттиска печати (при наличии) лица, составившего описание местоположения границ объекта

Лист 17 плана границ

Раздел 4

План границ объекта



Лист 18 Плана границ

Используемые условные знаки и обозначения:

- 1 характеристическая точка границы, сведения о которой позволяют однозначно определить ее положение на местности
- вновь образованная часть объекта
- существующая часть границы, имеющаяся в ЕГРН сведения о которой достаточны для определения ее местоположения
- :23 кадастровый номер земельного участка, сведения о котором внесены в ЕГРН
- граница кадастрового квартала
- 47:26:0917001 номер кадастрового квартала

Масштаб 1:2000

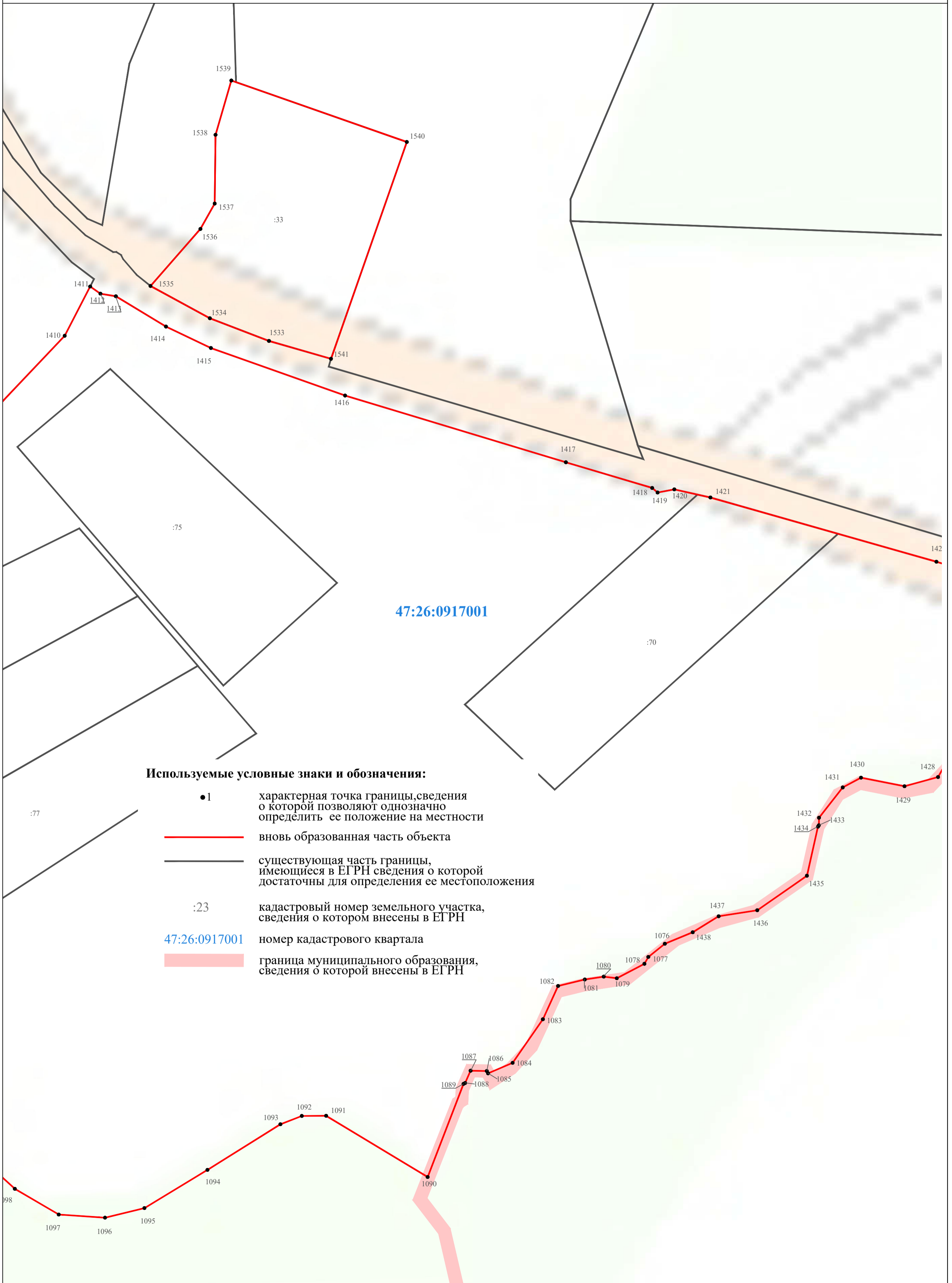
Подпись \_\_\_\_\_

Дата "\_\_\_" "\_\_\_" 20\_\_ г.

Место для оттиска печати (при наличии) лица, составившего описание местоположения границ объекта

Раздел 4

План границ объекта



Лист 19 Плана границ

Подпись \_\_\_\_\_

Дата "\_\_\_" \_\_\_\_\_ 20\_\_ г.

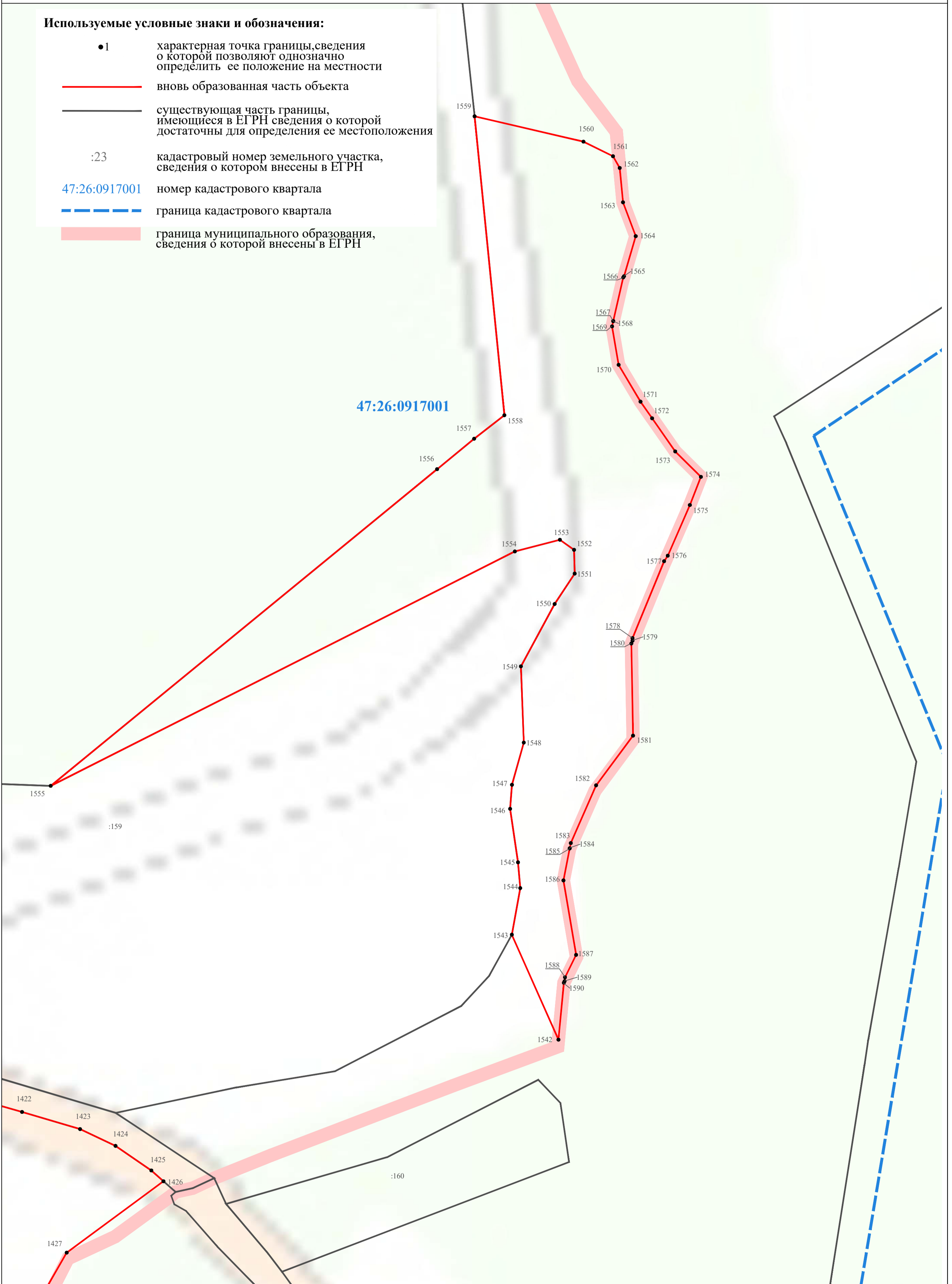
Место для оттиска печати (при наличии) лица, составившего описание местоположения границ объекта

Раздел 4

План границ объекта

Используемые условные знаки и обозначения:

- 1      характеристическая точка границы, сведения о которой позволяют однозначно определить ее положение на местности
- вновь образованная часть объекта
- существующая часть границы, имеющиеся в ЕГРН сведения о которой достаточны для определения ее местоположения
- :23      кадастровый номер земельного участка, сведения о котором внесены в ЕГРН
- 47:26:0917001      номер кадастрового квартала
- — —      граница кадастрового квартала
- — —      граница муниципального образования, сведения о которой внесены в ЕГРН



47:26:0917001

Масштаб 1:2000

Лист 20 Плана границ

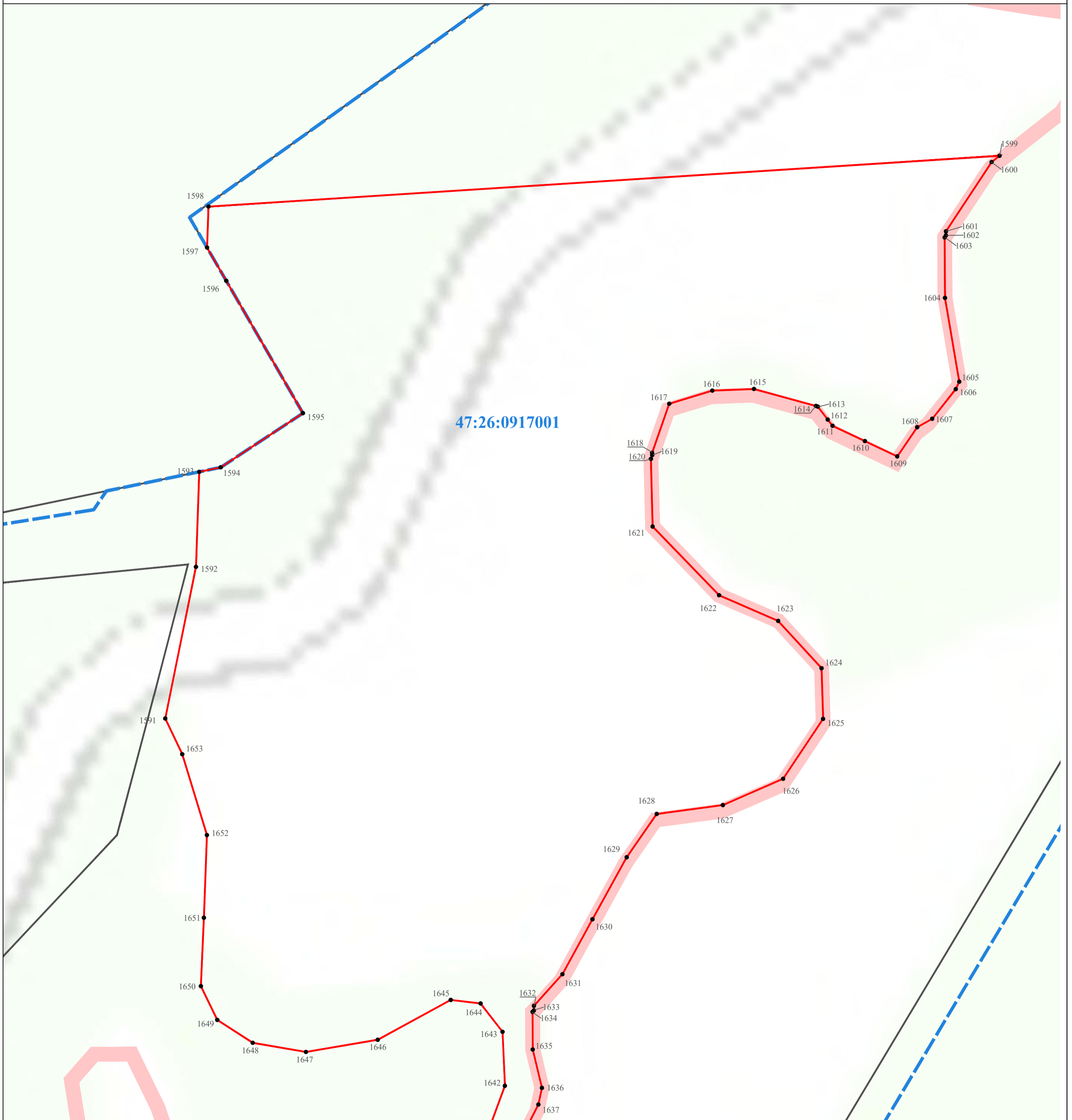
Подпись \_\_\_\_\_

Дата "\_\_\_" "\_\_\_" 20\_\_ г.

Место для оттиска печати (при наличии) лица, составившего описание местоположения границ объекта

Раздел 4

План границ объекта



47:26:0917001

Используемые условные знаки и обозначения:

- 1      характерная точка границы, сведения о которой позволяют однозначно определить ее положение на местности
- вновь образованная часть объекта
- существующая часть границы, имеющиеся в ЕГРН сведения о которой достаточны для определения ее местоположения
- :23      кадастровый номер земельного участка, сведения о котором внесены в ЕГРН
- 47:26:0917001      номер кадастрового квартала
- — —      граница кадастрового квартала
- граница муниципального образования, сведения о которой внесены в ЕГРН

Масштаб 1:2000

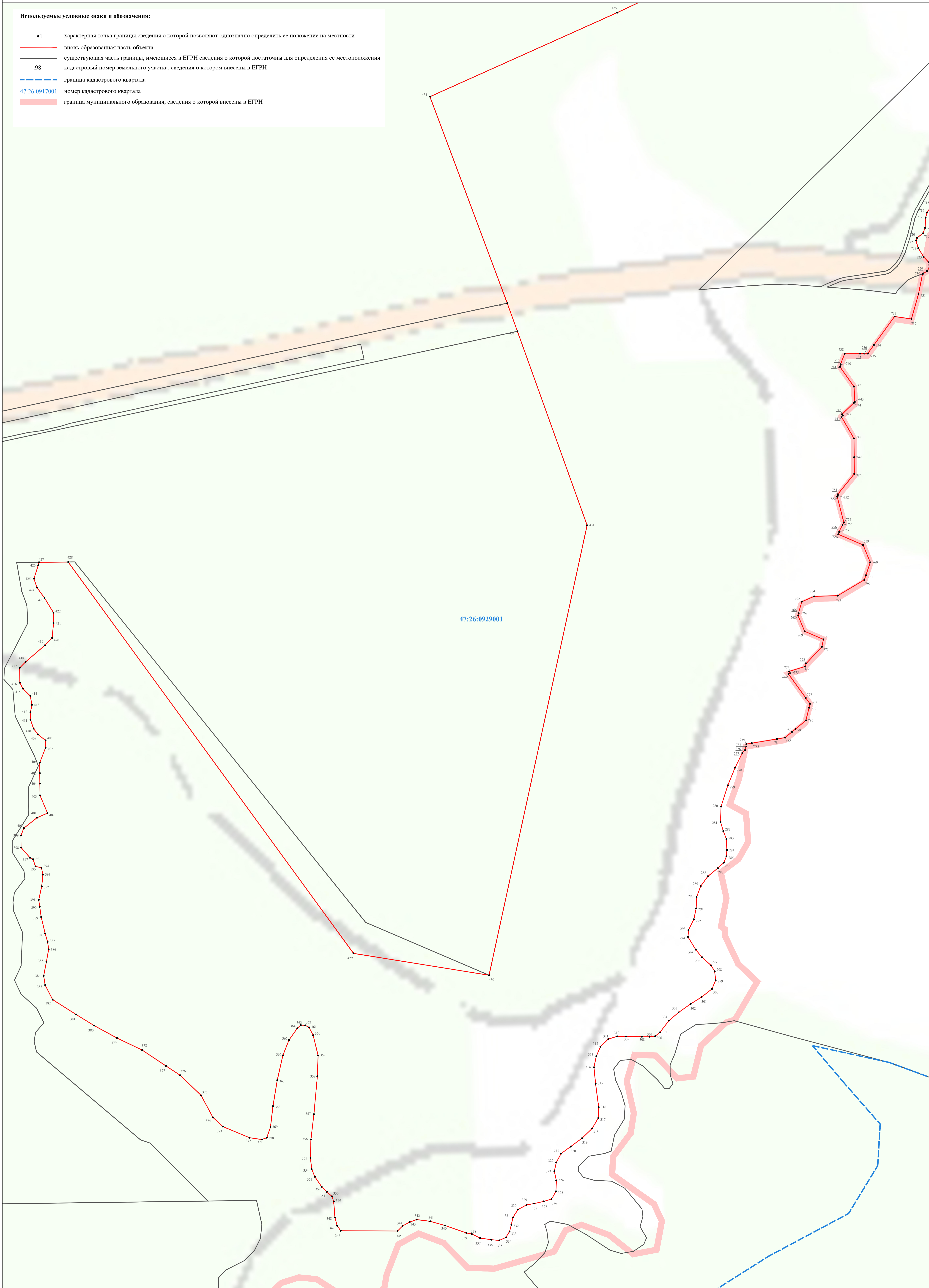
Подпись \_\_\_\_\_

Дата "\_\_\_" \_\_\_\_\_ 20\_\_ г.

Место для оттиска печати (при наличии) лица, составившего описание местоположения границ объекта

Используемые условные знаки и обозначения:

- 1 характерная точка границы, сведения о которой позволяют однозначно определить ее положение на местности
- вновь образованная часть объекта
- существующая часть границы, имеющиеся в ЕГРН сведения о которой достаточны для определения ее местоположения
- :98 кадастровый номер земельного участка, сведения о котором внесены в ЕГРН
- граница кадастрового квартала
- 47:26:0917001 номер кадастрового квартала
- граница муниципального образования, сведения о которой внесены в ЕГРН



Масштаб 1:2000

Подпись \_\_\_\_\_

Дата "\_\_\_" \_\_\_\_\_ 20\_\_ г.

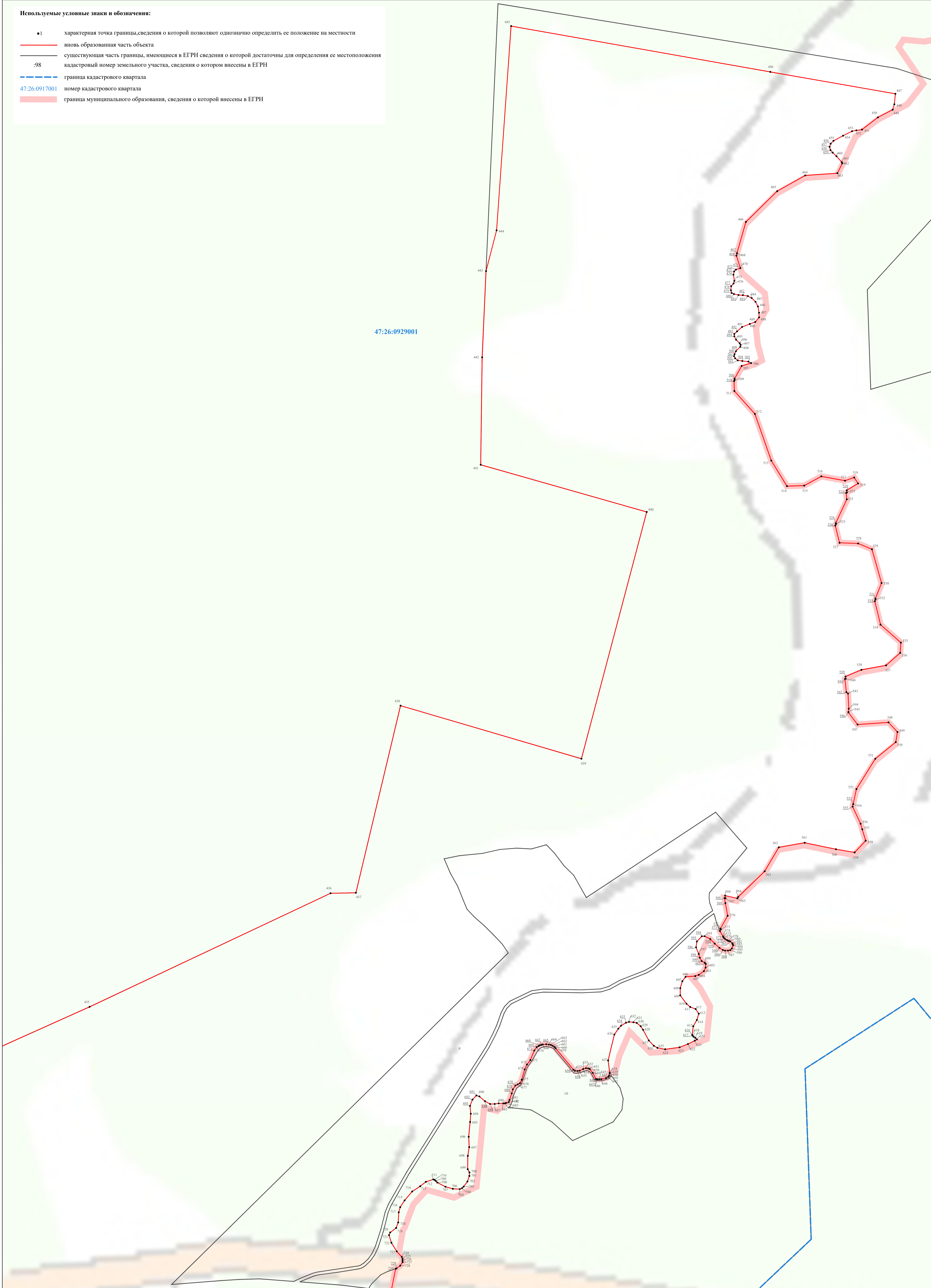
Место для оттиска печати (при наличии) лица, составившего описание местоположения границ объекта

Лист 22 из 22 листов

Раздел 4  
План границ объекта

Используемые условные знаки и обозначения:

- 1 характерная точка границы, сведения о которой позволяют однозначно определить ее положение на местности
- вновь образованная часть объекта
- существующая часть границы, имеющиеся в ЕГРН сведения о которой достаточны для определения ее местоположения
- :98 кадастровый номер земельного участка, сведения о котором внесены в ЕГРН
- граница кадастрового квартала
- 47:26:0917001 номер кадастрового квартала
- граница муниципального образования, сведения о которой внесены в ЕГРН



47:26:0929001

Масштаб 1:2000

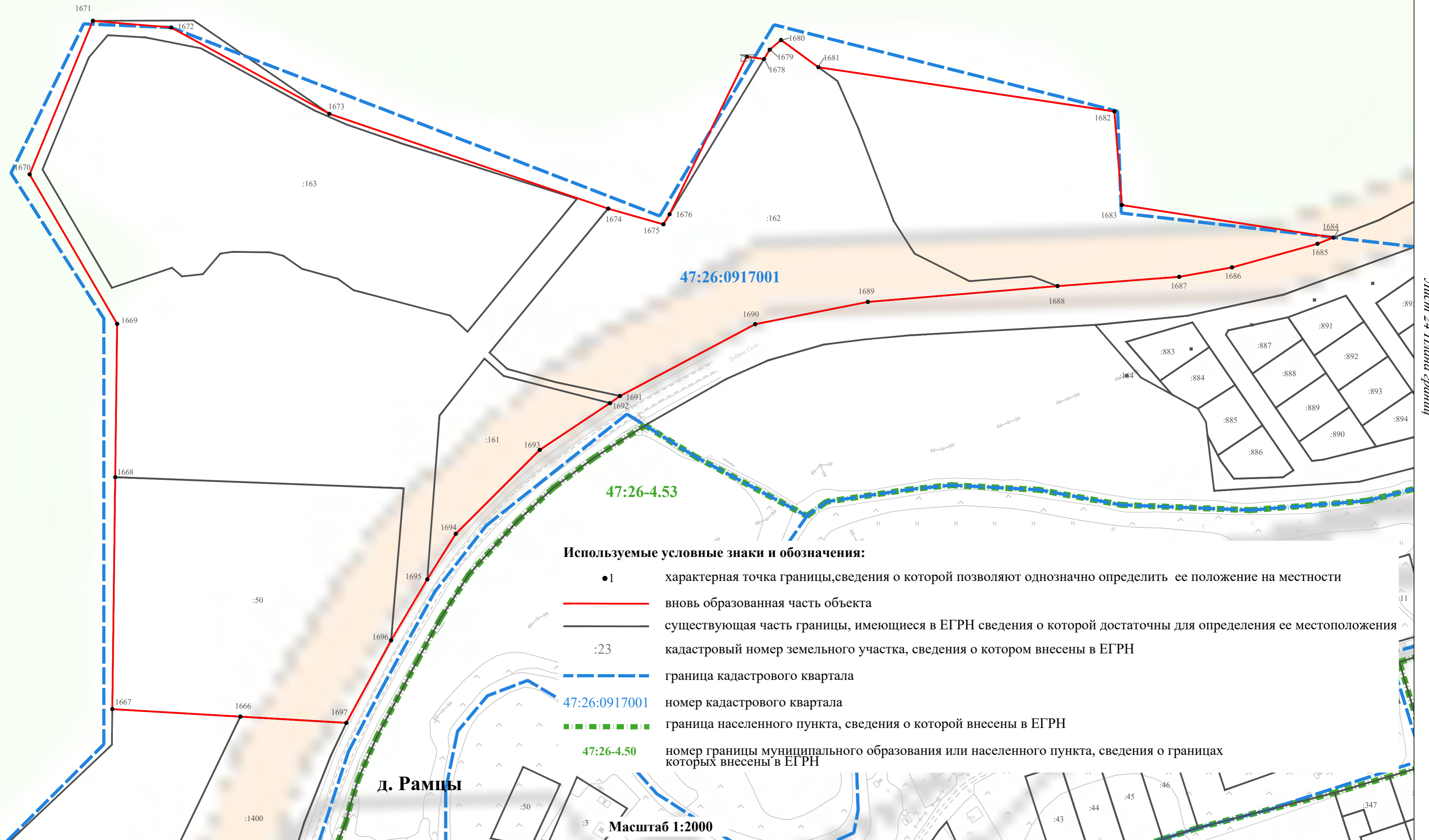
Подпись \_\_\_\_\_

Дата "\_\_\_" \_\_\_\_\_ 20\_\_ г.

Место для оттиска печати (при наличии) лица, составившего описание местоположения границ объекта

Лист 23 из 23 листов

Раздел 4  
План границ объекта



Используемые условные знаки и обозначения:

- 1 характеристическая точка границы, сведения о которой позволяют однозначно определить ее положение на местности
- вновь образованная часть объекта
- существующая часть границы, имеющиеся в ЕГРН сведения о которой достаточны для определения ее местоположения
- :23 кадастровый номер земельного участка, сведения о котором внесены в ЕГРН
- граница кадастрового квартала
- 47:26:0917001 номер кадастрового квартала
- граница населенного пункта, сведения о которой внесены в ЕГРН
- 47:26-4.50 номер границы муниципального образования или населенного пункта, сведения о границах которых внесены в ЕГРН

д. Рамцы

Масштаб 1:2000

Подпись \_\_\_\_\_

Дата " \_\_\_\_ " \_\_\_\_\_ 20\_\_ г.

Место для оттиска печати (при наличии) лица, составившего описание местоположения границ объекта

Лист 24 Плана границ



# Раздел 4

## План границ объекта



Масштаб 1:2000

### Используемые условные знаки и обозначения:

- 1      характерная точка границы, сведения о которой позволяют однозначно определить ее положение на местности
- вновь образованная часть объекта
- существующая часть границы, имеющиеся в ЕГРН сведения о которой достаточны для определения ее местоположения
- :23      кадастровый номер земельного участка, сведения о котором внесены в ЕГРН
- — — — —      граница кадастрового квартала
- 47:26:0917001      номер кадастрового квартала
- ■ ■ ■ ■ ■ ■ ■ ■ ■      граница населенного пункта, сведения о которой внесены в ЕГРН
- 47:26-4.50      номер границы муниципального образования или населенного пункта, сведения о границах которых внесены в ЕГРН

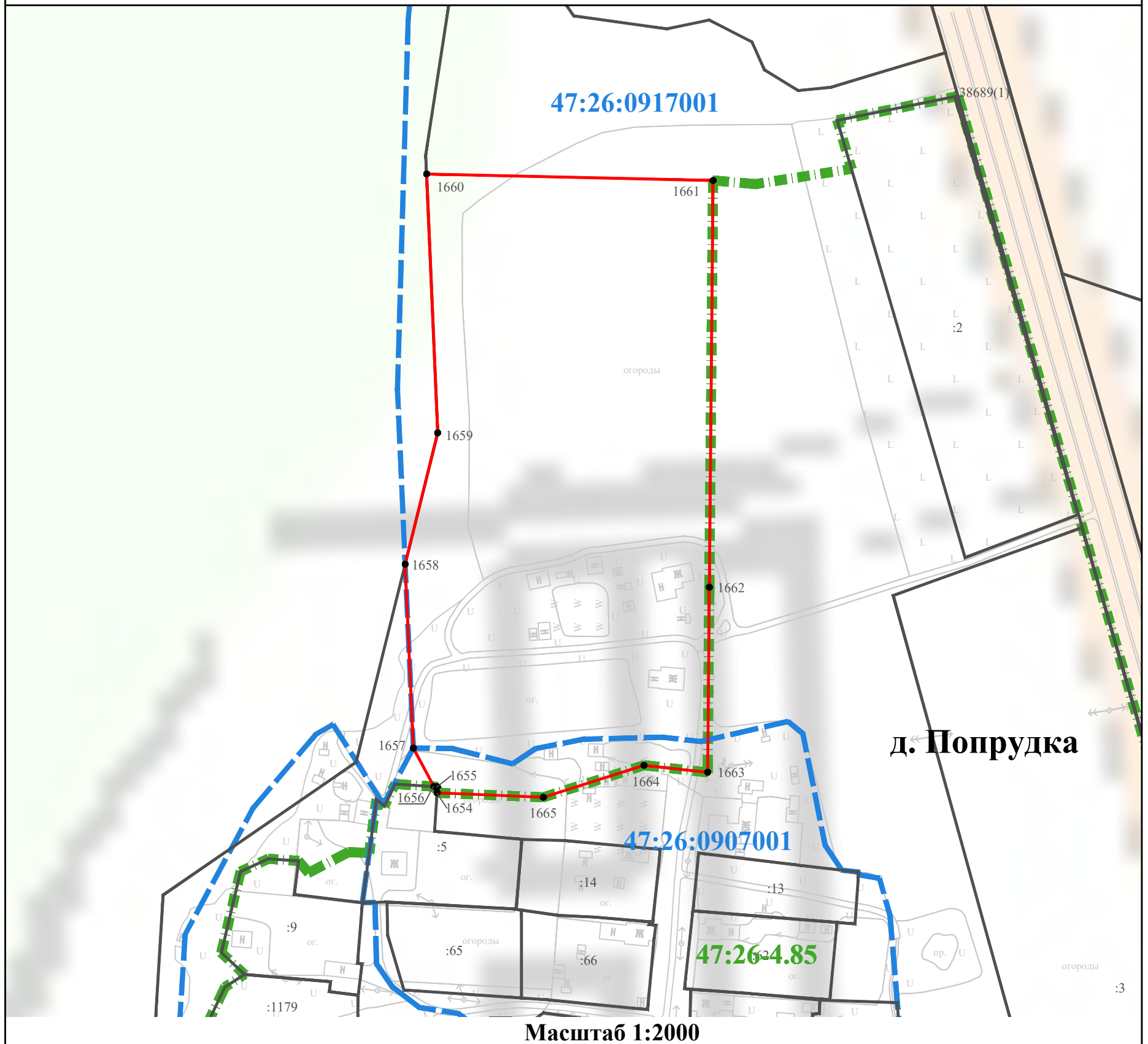
Подпись \_\_\_\_\_

Дата " \_\_\_\_ " \_\_\_\_ 20\_\_ г.

Место для оттиска печати (при наличии) лица, составившего описание местоположения границ объекта

Раздел 4

План границ объекта



Лист 26 Плана границ

Используемые условные знаки и обозначения:

- 1 характерная точка границы, сведения о которой позволяют однозначно определить ее положение на местности
- вновь образованная часть объекта
- существующая часть границы, имеющиеся в ЕГРН сведения о которой достаточны для определения ее местоположения
- :23 cadastral number of the land plot, the information about which is entered in the EGRN
- граница кадастрового квартала
- 47:26:0917001 номер кадастрового квартала
- граница населенного пункта, сведения о которой внесены в ЕГРН
- 47:26-4.50 номер границы муниципального образования или населенного пункта, сведения о границах которых внесены в ЕГРН

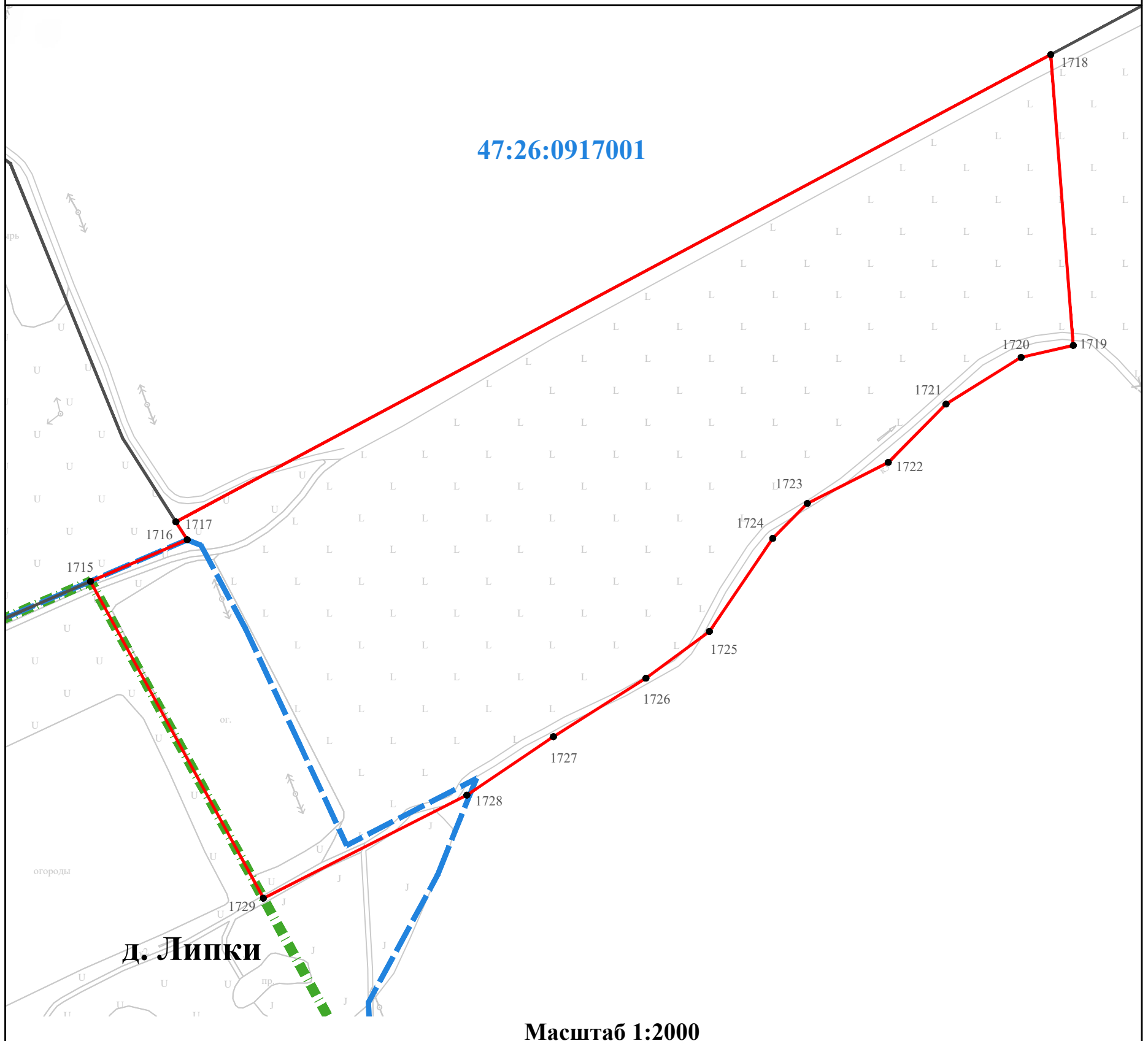
Подпись \_\_\_\_\_

Дата " \_\_\_\_ " \_\_\_\_ 20\_\_ г.

*Место для оттиска печати (при наличии) лица, составившего описание местоположения границ объекта*

# Раздел 4

## План границ объекта



Лист 27 Плана границ

### Используемые условные знаки и обозначения:

- 1      характерная точка границы, сведения о которой позволяют однозначно определить ее положение на местности
- вновь образованная часть объекта
- существующая часть границы, имеющиеся в ЕГРН сведения о которой достаточны для определения ее местоположения
- :23      кадастровый номер земельного участка, сведения о котором внесены в ЕГРН
- — — — —      граница кадастрового квартала
- 47:26:0917001      номер кадастрового квартала
- — — — —      граница населенного пункта, сведения о которой внесены в ЕГРН
- 47:26-4.50      номер границы муниципального образования или населенного пункта, сведения о границах которых внесены в ЕГРН

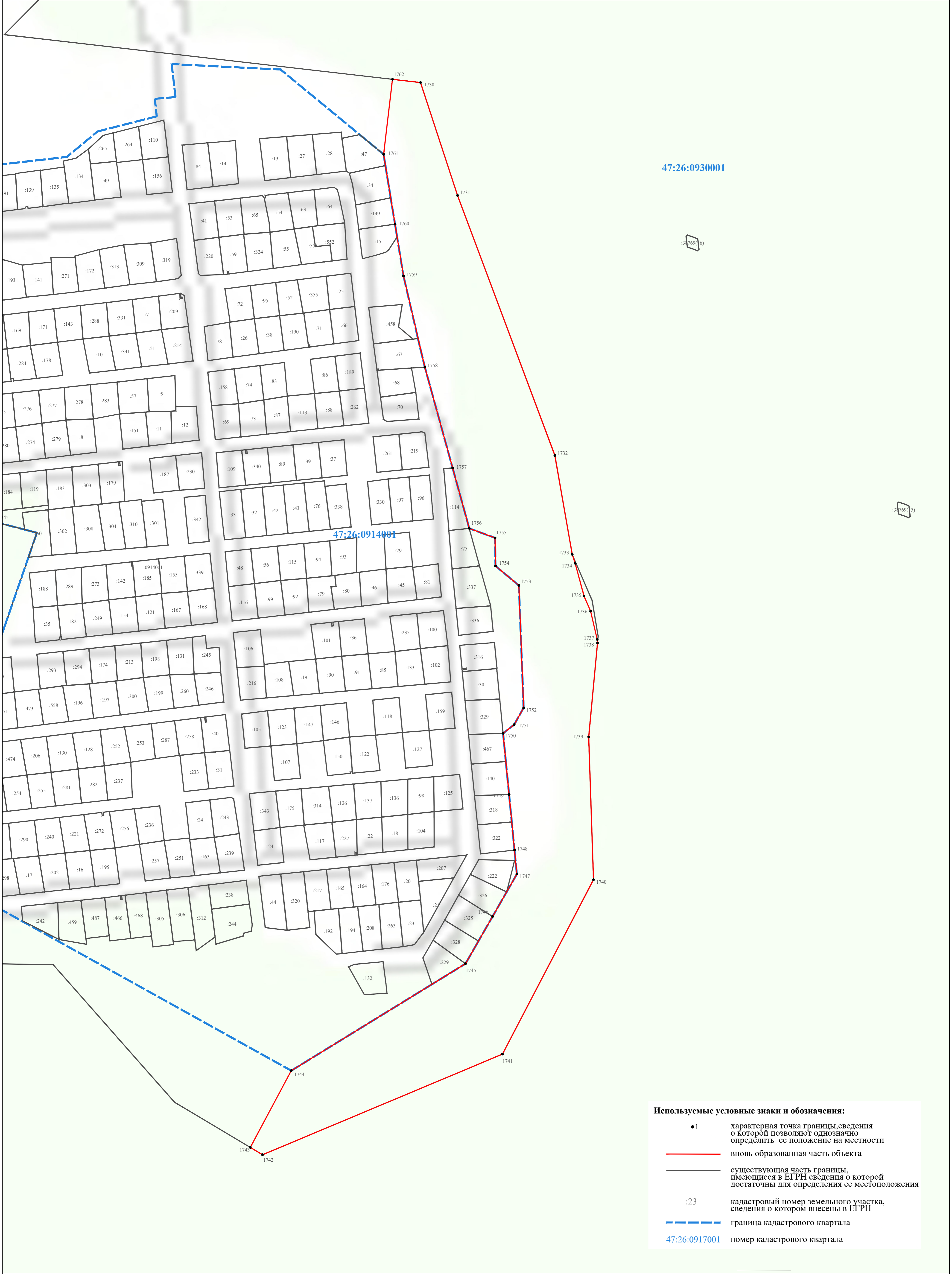
Подпись \_\_\_\_\_

Дата " \_\_\_\_ " \_\_\_\_ 20\_\_ г.

Место для оттиска печати (при наличии) лица, составившего описание местоположения границ объекта

Раздел 4

План границ объекта



47:26:0930001

47:26:0914001

Используемые условные знаки и обозначения:

- 1 характеристическая точка границы, сведения о которой позволяют однозначно определить ее положение на местности
- вновь образованная часть объекта
- существующая часть границы, имеющиеся в ЕГРН сведения о которой достаточны для определения ее местоположения
- :23 кадастровый номер земельного участка, сведения о котором внесены в ЕГРН
- граница кадастрового квартала
- 47:26:0917001 номер кадастрового квартала

Масштаб 1:2000

Подпись \_\_\_\_\_

Дата " \_\_\_ " \_\_\_\_\_ 20 \_\_ г.

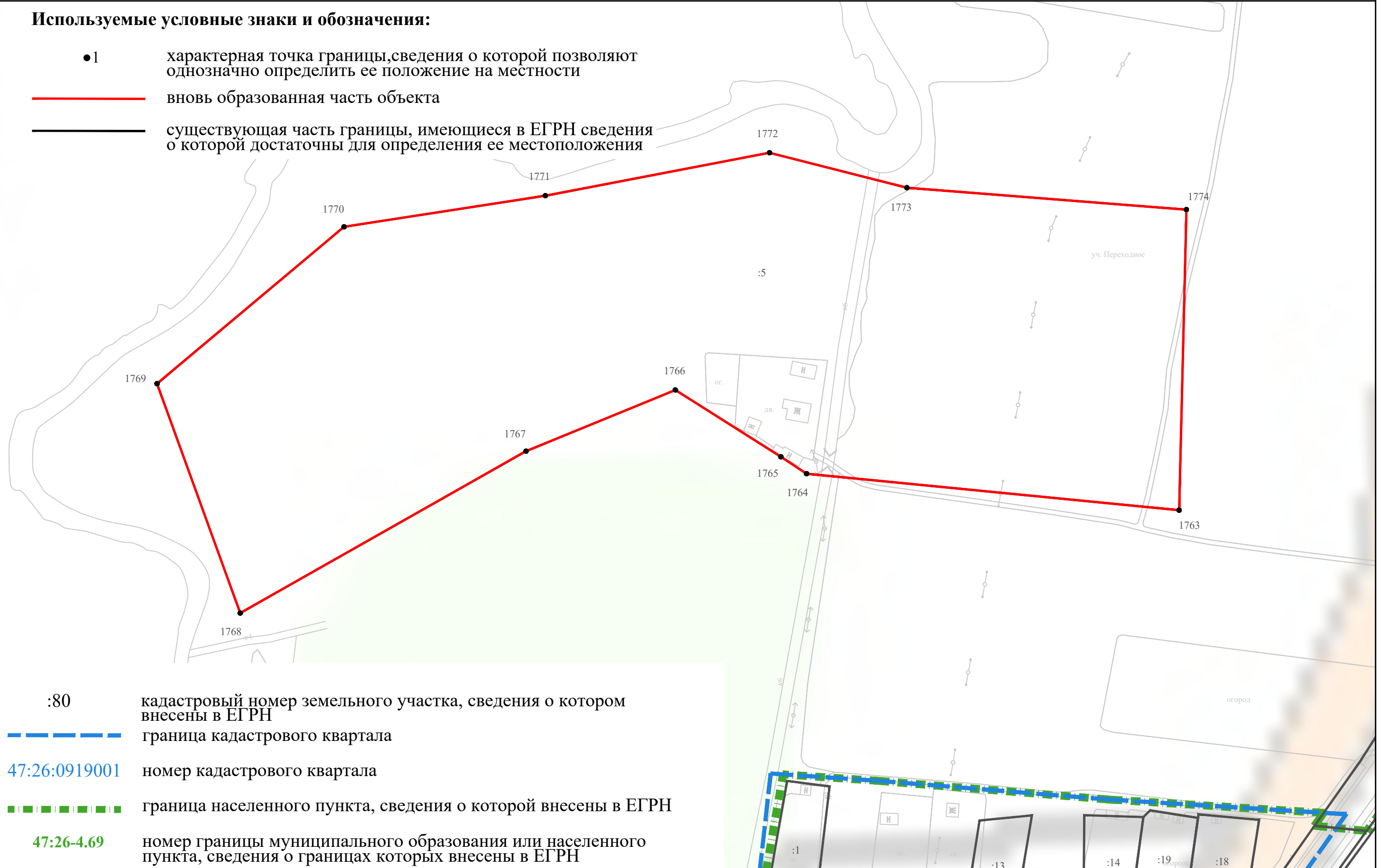
Место для оттиска печати (при наличии) лица, составившего описание местоположения границ объекта

# Раздел 4

## План границ объекта

### Используемые условные знаки и обозначения:

- 1 характеристическая точка границы, сведения о которой позволяют однозначно определить ее положение на местности
- вновь образованная часть объекта
- существующая часть границы, имеющиеся в ЕГРН сведения о которой достаточны для определения ее местоположения



Масштаб 1:2000

Подпись \_\_\_\_\_

Дата "\_\_\_" "\_\_\_" 20\_\_ г.

Место для оттиска печати (при наличии) лица, составившего описание местоположения границ объекта

**Текстовое описание местоположения границ  
населенных пунктов, территориальных зон, особо охраняемых природных  
территорий, зон с особыми условиями использования территорий**

Прохождение границы		Описание прохождения границы
от точки	до точки	
<b>1</b>	<b>2</b>	<b>3</b>
1	2	-
2	3	-
3	4	-
4	5	-
5	6	-
6	7	-
7	8	-
8	9	-
9	10	-
10	11	-
11	12	-
12	13	-
13	14	-
14	15	-
15	16	-
16	17	-
17	18	-
18	19	-
19	20	-
20	21	-
21	22	-
22	23	-
23	24	-
24	25	-
25	26	-
26	27	-
27	28	-
28	29	-
29	30	-
30	31	-
31	32	-
32	33	-
33	34	-
34	35	-
35	36	-
36	37	-

**Текстовое описание местоположения границ  
населенных пунктов, территориальных зон, особо охраняемых природных  
территорий, зон с особыми условиями использования территорий**

Прохождение границы		Описание прохождения границы
от точки	до точки	
1	2	3
37	38	-
38	39	-
39	40	-
40	41	-
41	42	-
42	43	-
43	44	-
44	45	-
45	46	-
46	47	-
47	48	-
48	49	-
49	50	-
50	51	-
51	52	-
52	53	-
53	54	-
54	55	-
55	56	-
56	57	-
57	58	-
58	59	-
59	60	-
60	61	-
61	62	-
62	63	-
63	64	-
64	65	-
65	66	-
66	67	-
67	68	-
68	69	-
69	70	-
70	71	-
71	72	-
72	73	-

**Текстовое описание местоположения границ  
населенных пунктов, территориальных зон, особо охраняемых природных  
территорий, зон с особыми условиями использования территорий**

Прохождение границы		Описание прохождения границы
от точки	до точки	
1	2	3
73	74	-
74	75	-
75	76	-
76	77	-
77	78	-
78	79	-
79	80	-
80	81	-
81	82	-
82	83	-
83	84	-
84	85	-
85	86	-
86	87	-
87	88	-
88	89	-
89	90	-
90	91	-
91	92	-
92	93	-
93	94	-
94	95	-
95	96	-
96	97	-
97	98	-
98	99	-
99	100	-
100	101	-
101	102	-
102	103	-
103	104	-
104	105	-
105	106	-
106	107	-
107	108	-
108	109	-



**Текстовое описание местоположения границ  
населенных пунктов, территориальных зон, особо охраняемых природных  
территорий, зон с особыми условиями использования территорий**

Прохождение границы		Описание прохождения границы
от точки	до точки	
1	2	3
109	110	-
110	111	-
111	112	-
112	113	-
113	114	-
114	115	-
115	116	-
116	117	-
117	118	-
118	119	-
119	120	-
120	121	-
121	122	-
122	123	-
123	124	-
124	125	-
125	126	-
126	127	-
127	128	-
128	129	-
129	1	-
130	131	-
131	132	-
132	133	-
133	134	-
134	135	-
135	136	-
136	137	-
137	138	-
138	139	-
139	140	-
140	141	-
141	142	-
142	143	-
143	144	-
144	130	-

**Текстовое описание местоположения границ  
населенных пунктов, территориальных зон, особо охраняемых природных  
территорий, зон с особыми условиями использования территорий**

Прохождение границы		Описание прохождения границы
от точки	до точки	
1	2	3
145	146	-
146	147	-
147	148	-
148	149	-
149	150	-
150	151	-
151	152	-
152	153	-
153	154	-
154	155	-
155	156	-
156	157	-
157	158	-
158	159	-
159	160	-
160	161	-
161	162	-
162	163	-
163	164	-
164	165	-
165	166	-
166	167	-
167	168	-
168	169	-
169	170	-
170	171	-
171	172	-
172	145	-
173	174	-
174	175	-
175	176	-
176	177	-
177	178	-
178	179	-
179	180	-
180	181	-

**Текстовое описание местоположения границ  
населенных пунктов, территориальных зон, особо охраняемых природных  
территорий, зон с особыми условиями использования территорий**

Прохождение границы		Описание прохождения границы
от точки	до точки	
1	2	3
181	182	-
182	183	-
183	184	-
184	185	-
185	186	-
186	187	-
187	188	-
188	189	-
189	190	-
190	191	-
191	192	-
192	193	-
193	194	-
194	195	-
195	173	-
196	197	-
197	198	-
198	199	-
199	200	-
200	201	-
201	202	-
202	203	-
203	204	-
204	205	-
205	206	-
206	196	-
207	208	-
208	209	-
209	210	-
210	211	-
211	212	-
212	213	-
213	214	-
214	215	-
215	207	-
216	217	-

**Текстовое описание местоположения границ  
населенных пунктов, территориальных зон, особо охраняемых природных  
территорий, зон с особыми условиями использования территорий**

Прохождение границы		Описание прохождения границы
от точки	до точки	
1	2	3
217	218	-
218	219	-
219	220	-
220	221	-
221	222	-
222	223	-
223	224	-
224	225	-
225	226	-
226	227	-
227	228	-
228	229	-
229	230	-
230	231	-
231	232	-
232	233	-
233	234	-
234	235	-
235	236	-
236	237	-
237	238	-
238	239	-
239	240	-
240	241	-
241	242	-
242	243	-
243	244	-
244	245	-
245	246	-
246	247	-
247	248	-
248	249	-
249	250	-
250	251	-
251	252	-
252	253	-

**Текстовое описание местоположения границ  
населенных пунктов, территориальных зон, особо охраняемых природных  
территорий, зон с особыми условиями использования территорий**

Прохождение границы		Описание прохождения границы
от точки	до точки	
1	2	3
253	254	-
254	255	-
255	256	-
256	257	-
257	258	-
258	259	-
259	260	-
260	261	-
261	262	-
262	263	-
263	264	-
264	265	-
265	266	-
266	267	-
267	268	-
268	269	-
269	270	-
270	271	-
271	272	-
272	273	-
273	274	-
274	275	-
275	216	-
276	277	-
277	278	-
278	279	-
279	280	-
280	281	-
281	282	-
282	283	-
283	284	-
284	285	-
285	286	-
286	287	-
287	288	-
288	289	-

**Текстовое описание местоположения границ  
населенных пунктов, территориальных зон, особо охраняемых природных  
территорий, зон с особыми условиями использования территорий**

Прохождение границы		Описание прохождения границы
от точки	до точки	
1	2	3
289	290	-
290	291	-
291	292	-
292	293	-
293	294	-
294	295	-
295	296	-
296	297	-
297	298	-
298	299	-
299	300	-
300	301	-
301	302	-
302	303	-
303	304	-
304	305	-
305	306	-
306	307	-
307	308	-
308	309	-
309	310	-
310	311	-
311	312	-
312	313	-
313	314	-
314	315	-
315	316	-
316	317	-
317	318	-
318	319	-
319	320	-
320	321	-
321	322	-
322	323	-
323	324	-
324	325	-

**Текстовое описание местоположения границ  
населенных пунктов, территориальных зон, особо охраняемых природных  
территорий, зон с особыми условиями использования территорий**

Прохождение границы		Описание прохождения границы
от точки	до точки	
1	2	3
325	326	-
326	327	-
327	328	-
328	329	-
329	330	-
330	331	-
331	332	-
332	333	-
333	334	-
334	335	-
335	336	-
336	337	-
337	338	-
338	339	-
339	340	-
340	341	-
341	342	-
342	343	-
343	344	-
344	345	-
345	346	-
346	347	-
347	348	-
348	349	-
349	350	-
350	351	-
351	352	-
352	353	-
353	354	-
354	355	-
355	356	-
356	357	-
357	358	-
358	359	-
359	360	-
360	361	-

**Текстовое описание местоположения границ  
населенных пунктов, территориальных зон, особо охраняемых природных  
территорий, зон с особыми условиями использования территорий**

Прохождение границы		Описание прохождения границы
от точки	до точки	
1	2	3
361	362	-
362	363	-
363	364	-
364	365	-
365	366	-
366	367	-
367	368	-
368	369	-
369	370	-
370	371	-
371	372	-
372	373	-
373	374	-
374	375	-
375	376	-
376	377	-
377	378	-
378	379	-
379	380	-
380	381	-
381	382	-
382	383	-
383	384	-
384	385	-
385	386	-
386	387	-
387	388	-
388	389	-
389	390	-
390	391	-
391	392	-
392	393	-
393	394	-
394	395	-
395	396	-
396	397	-



**Текстовое описание местоположения границ  
населенных пунктов, территориальных зон, особо охраняемых природных  
территорий, зон с особыми условиями использования территорий**

Прохождение границы		Описание прохождения границы
от точки	до точки	
1	2	3
397	398	-
398	399	-
399	400	-
400	401	-
401	402	-
402	403	-
403	404	-
404	405	-
405	406	-
406	407	-
407	408	-
408	409	-
409	410	-
410	411	-
411	412	-
412	413	-
413	414	-
414	415	-
415	416	-
416	417	-
417	418	-
418	419	-
419	420	-
420	421	-
421	422	-
422	423	-
423	424	-
424	425	-
425	426	-
426	427	-
427	428	-
428	429	-
429	430	-
430	431	-
431	432	-
432	433	-

**Текстовое описание местоположения границ  
населенных пунктов, территориальных зон, особо охраняемых природных  
территорий, зон с особыми условиями использования территорий**

Прохождение границы		Описание прохождения границы
от точки	до точки	
1	2	3
433	434	-
434	435	-
435	436	-
436	437	-
437	438	-
438	439	-
439	440	-
440	441	-
441	442	-
442	443	-
443	444	-
444	445	-
445	446	-
446	447	-
447	448	-
448	449	-
449	450	-
450	451	-
451	452	-
452	453	-
453	454	-
454	455	-
455	456	-
456	457	-
457	458	-
458	459	-
459	460	-
460	461	-
461	462	-
462	463	-
463	464	-
464	465	-
465	466	-
466	467	-
467	468	-
468	469	-

**Текстовое описание местоположения границ  
населенных пунктов, территориальных зон, особо охраняемых природных  
территорий, зон с особыми условиями использования территорий**

Прохождение границы		Описание прохождения границы
от точки	до точки	
1	2	3
469	470	-
470	471	-
471	472	-
472	473	-
473	474	-
474	475	-
475	476	-
476	477	-
477	478	-
478	479	-
479	480	-
480	481	-
481	482	-
482	483	-
483	484	-
484	485	-
485	486	-
486	487	-
487	488	-
488	489	-
489	490	-
490	491	-
491	492	-
492	493	-
493	494	-
494	495	-
495	496	-
496	497	-
497	498	-
498	499	-
499	500	-
500	501	-
501	502	-
502	503	-
503	504	-
504	505	-

**Текстовое описание местоположения границ  
населенных пунктов, территориальных зон, особо охраняемых природных  
территорий, зон с особыми условиями использования территорий**

Прохождение границы		Описание прохождения границы
от точки	до точки	
1	2	3
505	506	-
506	507	-
507	508	-
508	509	-
509	510	-
510	511	-
511	512	-
512	513	-
513	514	-
514	515	-
515	516	-
516	517	-
517	518	-
518	519	-
519	520	-
520	521	-
521	522	-
522	523	-
523	524	-
524	525	-
525	526	-
526	527	-
527	528	-
528	529	-
529	530	-
530	531	-
531	532	-
532	533	-
533	534	-
534	535	-
535	536	-
536	537	-
537	538	-
538	539	-
539	540	-
540	541	-

**Текстовое описание местоположения границ  
населенных пунктов, территориальных зон, особо охраняемых природных  
территорий, зон с особыми условиями использования территорий**

Прохождение границы		Описание прохождения границы
от точки	до точки	
1	2	3
541	542	-
542	543	-
543	544	-
544	545	-
545	546	-
546	547	-
547	548	-
548	549	-
549	550	-
550	551	-
551	552	-
552	553	-
553	554	-
554	555	-
555	556	-
556	557	-
557	558	-
558	559	-
559	560	-
560	561	-
561	562	-
562	563	-
563	564	-
564	565	-
565	566	-
566	567	-
567	568	-
568	569	-
569	570	-
570	571	-
571	572	-
572	573	-
573	574	-
574	575	-
575	576	-
576	577	-

**Текстовое описание местоположения границ  
населенных пунктов, территориальных зон, особо охраняемых природных  
территорий, зон с особыми условиями использования территорий**

Прохождение границы		Описание прохождения границы
от точки	до точки	
1	2	3
577	578	-
578	579	-
579	580	-
580	581	-
581	582	-
582	583	-
583	584	-
584	585	-
585	586	-
586	587	-
587	588	-
588	589	-
589	590	-
590	591	-
591	592	-
592	593	-
593	594	-
594	595	-
595	596	-
596	597	-
597	598	-
598	599	-
599	600	-
600	601	-
601	602	-
602	603	-
603	604	-
604	605	-
605	606	-
606	607	-
607	608	-
608	609	-
609	610	-
610	611	-
611	612	-
612	613	-

**Текстовое описание местоположения границ  
населенных пунктов, территориальных зон, особо охраняемых природных  
территорий, зон с особыми условиями использования территорий**

Прохождение границы		Описание прохождения границы
от точки	до точки	
1	2	3
613	614	-
614	615	-
615	616	-
616	617	-
617	618	-
618	619	-
619	620	-
620	621	-
621	622	-
622	623	-
623	624	-
624	625	-
625	626	-
626	627	-
627	628	-
628	629	-
629	630	-
630	631	-
631	632	-
632	633	-
633	634	-
634	635	-
635	636	-
636	637	-
637	638	-
638	639	-
639	640	-
640	641	-
641	642	-
642	643	-
643	644	-
644	645	-
645	646	-
646	647	-
647	648	-
648	649	-

**Текстовое описание местоположения границ  
населенных пунктов, территориальных зон, особо охраняемых природных  
территорий, зон с особыми условиями использования территорий**

Прохождение границы		Описание прохождения границы
от точки	до точки	
1	2	3
649	650	-
650	651	-
651	652	-
652	653	-
653	654	-
654	655	-
655	656	-
656	657	-
657	658	-
658	659	-
659	660	-
660	661	-
661	662	-
662	663	-
663	664	-
664	665	-
665	666	-
666	667	-
667	668	-
668	669	-
669	670	-
670	671	-
671	672	-
672	673	-
673	674	-
674	675	-
675	676	-
676	677	-
677	678	-
678	679	-
679	680	-
680	681	-
681	682	-
682	683	-
683	684	-
684	685	-



**Текстовое описание местоположения границ  
населенных пунктов, территориальных зон, особо охраняемых природных  
территорий, зон с особыми условиями использования территорий**

Прохождение границы		Описание прохождения границы
от точки	до точки	
1	2	3
685	686	-
686	687	-
687	688	-
688	689	-
689	690	-
690	691	-
691	692	-
692	693	-
693	694	-
694	695	-
695	696	-
696	697	-
697	698	-
698	699	-
699	700	-
700	701	-
701	702	-
702	703	-
703	704	-
704	705	-
705	706	-
706	707	-
707	708	-
708	709	-
709	710	-
710	711	-
711	712	-
712	713	-
713	714	-
714	715	-
715	716	-
716	717	-
717	718	-
718	719	-
719	720	-
720	721	-

**Текстовое описание местоположения границ  
населенных пунктов, территориальных зон, особо охраняемых природных  
территорий, зон с особыми условиями использования территорий**

Прохождение границы		Описание прохождения границы
от точки	до точки	
1	2	3
721	722	-
722	723	-
723	724	-
724	725	-
725	726	-
726	727	-
727	728	-
728	729	-
729	730	-
730	731	-
731	732	-
732	733	-
733	734	-
734	735	-
735	736	-
736	737	-
737	738	-
738	739	-
739	740	-
740	741	-
741	742	-
742	743	-
743	744	-
744	745	-
745	746	-
746	747	-
747	748	-
748	749	-
749	750	-
750	751	-
751	752	-
752	753	-
753	754	-
754	755	-
755	756	-
756	757	-

**Текстовое описание местоположения границ  
населенных пунктов, территориальных зон, особо охраняемых природных  
территорий, зон с особыми условиями использования территорий**

Прохождение границы		Описание прохождения границы
от точки	до точки	
1	2	3
757	758	-
758	759	-
759	760	-
760	761	-
761	762	-
762	763	-
763	764	-
764	765	-
765	766	-
766	767	-
767	768	-
768	769	-
769	770	-
770	771	-
771	772	-
772	773	-
773	774	-
774	775	-
775	776	-
776	777	-
777	778	-
778	779	-
779	780	-
780	781	-
781	782	-
782	783	-
783	784	-
784	785	-
785	786	-
786	787	-
787	276	-
788	789	-
789	790	-
790	791	-
791	792	-
792	793	-

**Текстовое описание местоположения границ  
населенных пунктов, территориальных зон, особо охраняемых природных  
территорий, зон с особыми условиями использования территорий**

Прохождение границы		Описание прохождения границы
от точки	до точки	
1	2	3
793	794	-
794	795	-
795	796	-
796	797	-
797	798	-
798	799	-
799	800	-
800	801	-
801	802	-
802	803	-
803	804	-
804	805	-
805	806	-
806	807	-
807	808	-
808	809	-
809	810	-
810	811	-
811	812	-
812	813	-
813	814	-
814	815	-
815	816	-
816	817	-
817	818	-
818	819	-
819	820	-
820	821	-
821	822	-
822	823	-
823	824	-
824	825	-
825	826	-
826	788	-
827	828	-
828	829	-

**Текстовое описание местоположения границ  
населенных пунктов, территориальных зон, особо охраняемых природных  
территорий, зон с особыми условиями использования территорий**

Прохождение границы		Описание прохождения границы
от точки	до точки	
1	2	3
829	830	-
830	831	-
831	832	-
832	833	-
833	834	-
834	835	-
835	836	-
836	837	-
837	838	-
838	839	-
839	840	-
840	827	-
841	842	-
842	843	-
843	844	-
844	845	-
845	846	-
846	847	-
847	848	-
848	849	-
849	850	-
850	851	-
851	852	-
852	853	-
853	854	-
854	841	-
855	856	-
856	857	-
857	858	-
858	859	-
859	860	-
860	861	-
861	862	-
862	863	-
863	864	-
864	865	-

**Текстовое описание местоположения границ  
населенных пунктов, территориальных зон, особо охраняемых природных  
территорий, зон с особыми условиями использования территорий**

Прохождение границы		Описание прохождения границы
от точки	до точки	
1	2	3
865	866	-
866	867	-
867	868	-
868	869	-
869	870	-
870	871	-
871	872	-
872	873	-
873	874	-
874	875	-
875	876	-
876	877	-
877	878	-
878	879	-
879	880	-
880	881	-
881	882	-
882	883	-
883	884	-
884	885	-
885	886	-
886	887	-
887	888	-
888	889	-
889	890	-
890	891	-
891	892	-
892	893	-
893	894	-
894	895	-
895	896	-
896	897	-
897	898	-
898	899	-
899	900	-
900	901	-

**Текстовое описание местоположения границ  
населенных пунктов, территориальных зон, особо охраняемых природных  
территорий, зон с особыми условиями использования территорий**

Прохождение границы		Описание прохождения границы
от точки	до точки	
1	2	3
901	902	-
902	903	-
903	904	-
904	905	-
905	906	-
906	907	-
907	908	-
908	909	-
909	910	-
910	911	-
911	912	-
912	913	-
913	914	-
914	915	-
915	916	-
916	917	-
917	918	-
918	919	-
919	920	-
920	921	-
921	922	-
922	923	-
923	924	-
924	925	-
925	926	-
926	927	-
927	928	-
928	929	-
929	930	-
930	931	-
931	932	-
932	933	-
933	934	-
934	935	-
935	936	-
936	937	-

**Текстовое описание местоположения границ  
населенных пунктов, территориальных зон, особо охраняемых природных  
территорий, зон с особыми условиями использования территорий**

Прохождение границы		Описание прохождения границы
от точки	до точки	
1	2	3
937	938	-
938	939	-
939	940	-
940	941	-
941	942	-
942	943	-
943	944	-
944	945	-
945	946	-
946	947	-
947	948	-
948	949	-
949	950	-
950	951	-
951	952	-
952	953	-
953	954	-
954	955	-
955	956	-
956	957	-
957	958	-
958	959	-
959	855	-
960	961	-
961	962	-
962	963	-
963	964	-
964	965	-
965	966	-
966	967	-
967	968	-
968	969	-
969	970	-
970	971	-
971	972	-
972	973	-



**Текстовое описание местоположения границ  
населенных пунктов, территориальных зон, особо охраняемых природных  
территорий, зон с особыми условиями использования территорий**

Прохождение границы		Описание прохождения границы
от точки	до точки	
1	2	3
973	974	-
974	975	-
975	976	-
976	977	-
977	978	-
978	979	-
979	980	-
980	981	-
981	982	-
982	983	-
983	984	-
984	985	-
985	986	-
986	987	-
987	988	-
988	989	-
989	990	-
990	991	-
991	992	-
992	993	-
993	994	-
994	995	-
995	996	-
996	997	-
997	998	-
998	999	-
999	1000	-
1000	1001	-
1001	1002	-
1002	1003	-
1003	1004	-
1004	1005	-
1005	1006	-
1006	1007	-
1007	1008	-
1008	1009	-

**Текстовое описание местоположения границ  
населенных пунктов, территориальных зон, особо охраняемых природных  
территорий, зон с особыми условиями использования территорий**

Прохождение границы		Описание прохождения границы
от точки	до точки	
1	2	3
1009	1010	-
1010	1011	-
1011	1012	-
1012	1013	-
1013	1014	-
1014	1015	-
1015	1016	-
1016	1017	-
1017	1018	-
1018	1019	-
1019	1020	-
1020	1021	-
1021	1022	-
1022	960	-
1023	1024	-
1024	1025	-
1025	1026	-
1026	1027	-
1027	1028	-
1028	1029	-
1029	1030	-
1030	1031	-
1031	1032	-
1032	1033	-
1033	1034	-
1034	1035	-
1035	1036	-
1036	1023	-
1037	1038	-
1038	1039	-
1039	1040	-
1040	1041	-
1041	1042	-
1042	1043	-
1043	1044	-
1044	1045	-

**Текстовое описание местоположения границ  
населенных пунктов, территориальных зон, особо охраняемых природных  
территорий, зон с особыми условиями использования территорий**

Прохождение границы		Описание прохождения границы
от точки	до точки	
1	2	3
1045	1046	-
1046	1047	-
1047	1048	-
1048	1049	-
1049	1050	-
1050	1051	-
1051	1052	-
1052	1053	-
1053	1054	-
1054	1055	-
1055	1056	-
1056	1057	-
1057	1058	-
1058	1037	-
1059	1060	-
1060	1061	-
1061	1062	-
1062	1063	-
1063	1064	-
1064	1065	-
1065	1066	-
1066	1067	-
1067	1068	-
1068	1069	-
1069	1070	-
1070	1071	-
1071	1072	-
1072	1073	-
1073	1074	-
1074	1075	-
1075	1059	-
1076	1077	-
1077	1078	-
1078	1079	-
1079	1080	-
1080	1081	-

**Текстовое описание местоположения границ  
населенных пунктов, территориальных зон, особо охраняемых природных  
территорий, зон с особыми условиями использования территорий**

Прохождение границы		Описание прохождения границы
от точки	до точки	
1	2	3
1081	1082	-
1082	1083	-
1083	1084	-
1084	1085	-
1085	1086	-
1086	1087	-
1087	1088	-
1088	1089	-
1089	1090	-
1090	1091	-
1091	1092	-
1092	1093	-
1093	1094	-
1094	1095	-
1095	1096	-
1096	1097	-
1097	1098	-
1098	1099	-
1099	1100	-
1100	1101	-
1101	1102	-
1102	1103	-
1103	1104	-
1104	1105	-
1105	1106	-
1106	1107	-
1107	1108	-
1108	1109	-
1109	1110	-
1110	1111	-
1111	1112	-
1112	1113	-
1113	1114	-
1114	1115	-
1115	1116	-
1116	1117	-

**Текстовое описание местоположения границ  
населенных пунктов, территориальных зон, особо охраняемых природных  
территорий, зон с особыми условиями использования территорий**

Прохождение границы		Описание прохождения границы
от точки	до точки	
1	2	3
1117	1118	-
1118	1119	-
1119	1120	-
1120	1121	-
1121	1122	-
1122	1123	-
1123	1124	-
1124	1125	-
1125	1126	-
1126	1127	-
1127	1128	-
1128	1129	-
1129	1130	-
1130	1131	-
1131	1132	-
1132	1133	-
1133	1134	-
1134	1135	-
1135	1136	-
1136	1137	-
1137	1138	-
1138	1139	-
1139	1140	-
1140	1141	-
1141	1142	-
1142	1143	-
1143	1144	-
1144	1145	-
1145	1146	-
1146	1147	-
1147	1148	-
1148	1149	-
1149	1150	-
1150	1151	-
1151	1152	-
1152	1153	-

**Текстовое описание местоположения границ  
населенных пунктов, территориальных зон, особо охраняемых природных  
территорий, зон с особыми условиями использования территорий**

Прохождение границы		Описание прохождения границы
от точки	до точки	
1	2	3
1153	1154	-
1154	1155	-
1155	1156	-
1156	1157	-
1157	1158	-
1158	1159	-
1159	1160	-
1160	1161	-
1161	1162	-
1162	1163	-
1163	1164	-
1164	1165	-
1165	1166	-
1166	1167	-
1167	1168	-
1168	1169	-
1169	1170	-
1170	1171	-
1171	1172	-
1172	1173	-
1173	1174	-
1174	1175	-
1175	1176	-
1176	1177	-
1177	1178	-
1178	1179	-
1179	1180	-
1180	1181	-
1181	1182	-
1182	1183	-
1183	1184	-
1184	1185	-
1185	1186	-
1186	1187	-
1187	1188	-
1188	1189	-

**Текстовое описание местоположения границ  
населенных пунктов, территориальных зон, особо охраняемых природных  
территорий, зон с особыми условиями использования территорий**

Прохождение границы		Описание прохождения границы
от точки	до точки	
1	2	3
1189	1190	-
1190	1191	-
1191	1192	-
1192	1193	-
1193	1194	-
1194	1195	-
1195	1196	-
1196	1197	-
1197	1198	-
1198	1199	-
1199	1200	-
1200	1201	-
1201	1202	-
1202	1203	-
1203	1204	-
1204	1205	-
1205	1206	-
1206	1207	-
1207	1208	-
1208	1209	-
1209	1210	-
1210	1211	-
1211	1212	-
1212	1213	-
1213	1214	-
1214	1215	-
1215	1216	-
1216	1217	-
1217	1218	-
1218	1219	-
1219	1220	-
1220	1221	-
1221	1222	-
1222	1223	-
1223	1224	-
1224	1225	-

**Текстовое описание местоположения границ  
населенных пунктов, территориальных зон, особо охраняемых природных  
территорий, зон с особыми условиями использования территорий**

Прохождение границы		Описание прохождения границы
от точки	до точки	
1	2	3
1225	1226	-
1226	1227	-
1227	1228	-
1228	1229	-
1229	1230	-
1230	1231	-
1231	1232	-
1232	1233	-
1233	1234	-
1234	1235	-
1235	1236	-
1236	1237	-
1237	1238	-
1238	1239	-
1239	1240	-
1240	1241	-
1241	1242	-
1242	1243	-
1243	1244	-
1244	1245	-
1245	1246	-
1246	1247	-
1247	1248	-
1248	1249	-
1249	1250	-
1250	1251	-
1251	1252	-
1252	1253	-
1253	1254	-
1254	1255	-
1255	1256	-
1256	1257	-
1257	1258	-
1258	1259	-
1259	1260	-
1260	1261	-



**Текстовое описание местоположения границ  
населенных пунктов, территориальных зон, особо охраняемых природных  
территорий, зон с особыми условиями использования территорий**

Прохождение границы		Описание прохождения границы
от точки	до точки	
1	2	3
1261	1262	-
1262	1263	-
1263	1264	-
1264	1265	-
1265	1266	-
1266	1267	-
1267	1268	-
1268	1269	-
1269	1270	-
1270	1271	-
1271	1272	-
1272	1273	-
1273	1274	-
1274	1275	-
1275	1276	-
1276	1277	-
1277	1278	-
1278	1279	-
1279	1280	-
1280	1281	-
1281	1282	-
1282	1283	-
1283	1284	-
1284	1285	-
1285	1286	-
1286	1287	-
1287	1288	-
1288	1289	-
1289	1290	-
1290	1291	-
1291	1292	-
1292	1293	-
1293	1294	-
1294	1295	-
1295	1296	-
1296	1297	-

**Текстовое описание местоположения границ  
населенных пунктов, территориальных зон, особо охраняемых природных  
территорий, зон с особыми условиями использования территорий**

Прохождение границы		Описание прохождения границы
от точки	до точки	
1	2	3
1297	1298	-
1298	1299	-
1299	1300	-
1300	1301	-
1301	1302	-
1302	1303	-
1303	1304	-
1304	1305	-
1305	1306	-
1306	1307	-
1307	1308	-
1308	1309	-
1309	1310	-
1310	1311	-
1311	1312	-
1312	1313	-
1313	1314	-
1314	1315	-
1315	1316	-
1316	1317	-
1317	1318	-
1318	1319	-
1319	1320	-
1320	1321	-
1321	1322	-
1322	1323	-
1323	1324	-
1324	1325	-
1325	1326	-
1326	1327	-
1327	1328	-
1328	1329	-
1329	1330	-
1330	1331	-
1331	1332	-
1332	1333	-

**Текстовое описание местоположения границ  
населенных пунктов, территориальных зон, особо охраняемых природных  
территорий, зон с особыми условиями использования территорий**

Прохождение границы		Описание прохождения границы
от точки	до точки	
1	2	3
1333	1334	-
1334	1335	-
1335	1336	-
1336	1337	-
1337	1338	-
1338	1339	-
1339	1340	-
1340	1341	-
1341	1342	-
1342	1343	-
1343	1344	-
1344	1345	-
1345	1346	-
1346	1347	-
1347	1348	-
1348	1349	-
1349	1350	-
1350	1351	-
1351	1352	-
1352	1353	-
1353	1354	-
1354	1355	-
1355	1356	-
1356	1357	-
1357	1358	-
1358	1359	-
1359	1360	-
1360	1361	-
1361	1362	-
1362	1363	-
1363	1364	-
1364	1365	-
1365	1366	-
1366	1367	-
1367	1368	-
1368	1369	-

**Текстовое описание местоположения границ  
населенных пунктов, территориальных зон, особо охраняемых природных  
территорий, зон с особыми условиями использования территорий**

Прохождение границы		Описание прохождения границы
от точки	до точки	
1	2	3
1369	1370	-
1370	1371	-
1371	1372	-
1372	1373	-
1373	1374	-
1374	1375	-
1375	1376	-
1376	1377	-
1377	1378	-
1378	1379	-
1379	1380	-
1380	1381	-
1381	1382	-
1382	1383	-
1383	1384	-
1384	1385	-
1385	1386	-
1386	1387	-
1387	1388	-
1388	1389	-
1389	1390	-
1390	1391	-
1391	1392	-
1392	1393	-
1393	1394	-
1394	1395	-
1395	1396	-
1396	1397	-
1397	1398	-
1398	1399	-
1399	1400	-
1400	1401	-
1401	1402	-
1402	1403	-
1403	1404	-
1404	1405	-

**Текстовое описание местоположения границ  
населенных пунктов, территориальных зон, особо охраняемых природных  
территорий, зон с особыми условиями использования территорий**

Прохождение границы		Описание прохождения границы
от точки	до точки	
1	2	3
1405	1406	-
1406	1407	-
1407	1408	-
1408	1409	-
1409	1410	-
1410	1411	-
1411	1412	-
1412	1413	-
1413	1414	-
1414	1415	-
1415	1416	-
1416	1417	-
1417	1418	-
1418	1419	-
1419	1420	-
1420	1421	-
1421	1422	-
1422	1423	-
1423	1424	-
1424	1425	-
1425	1426	-
1426	1427	-
1427	1428	-
1428	1429	-
1429	1430	-
1430	1431	-
1431	1432	-
1432	1433	-
1433	1434	-
1434	1435	-
1435	1436	-
1436	1437	-
1437	1438	-
1438	1076	-
1439	1440	-
1440	1441	-

**Текстовое описание местоположения границ  
населенных пунктов, территориальных зон, особо охраняемых природных  
территорий, зон с особыми условиями использования территорий**

Прохождение границы		Описание прохождения границы
от точки	до точки	
1	2	3
1441	1442	-
1442	1443	-
1443	1444	-
1444	1445	-
1445	1446	-
1446	1447	-
1447	1448	-
1448	1449	-
1449	1450	-
1450	1451	-
1451	1452	-
1452	1453	-
1453	1454	-
1454	1455	-
1455	1456	-
1456	1457	-
1457	1458	-
1458	1459	-
1459	1460	-
1460	1461	-
1461	1462	-
1462	1463	-
1463	1464	-
1464	1465	-
1465	1466	-
1466	1467	-
1467	1439	-
1468	1469	-
1469	1470	-
1470	1471	-
1471	1472	-
1472	1473	-
1473	1474	-
1474	1475	-
1475	1476	-
1476	1477	-

**Текстовое описание местоположения границ  
населенных пунктов, территориальных зон, особо охраняемых природных  
территорий, зон с особыми условиями использования территорий**

Прохождение границы		Описание прохождения границы
от точки	до точки	
1	2	3
1477	1478	-
1478	1479	-
1479	1480	-
1480	1481	-
1481	1482	-
1482	1483	-
1483	1484	-
1484	1468	-
1485	1486	-
1486	1487	-
1487	1488	-
1488	1489	-
1489	1490	-
1490	1491	-
1491	1492	-
1492	1493	-
1493	1494	-
1494	1495	-
1495	1496	-
1496	1497	-
1497	1498	-
1498	1499	-
1499	1500	-
1500	1501	-
1501	1502	-
1502	1503	-
1503	1504	-
1504	1505	-
1505	1506	-
1506	1507	-
1507	1508	-
1508	1509	-
1509	1510	-
1510	1511	-
1511	1512	-
1512	1513	-

**Текстовое описание местоположения границ  
населенных пунктов, территориальных зон, особо охраняемых природных  
территорий, зон с особыми условиями использования территорий**

Прохождение границы		Описание прохождения границы
от точки	до точки	
1	2	3
1513	1514	-
1514	1515	-
1515	1516	-
1516	1517	-
1517	1518	-
1518	1519	-
1519	1520	-
1520	1521	-
1521	1522	-
1522	1523	-
1523	1524	-
1524	1525	-
1525	1526	-
1526	1527	-
1527	1528	-
1528	1529	-
1529	1530	-
1530	1531	-
1531	1532	-
1532	1485	-
1533	1534	-
1534	1535	-
1535	1536	-
1536	1537	-
1537	1538	-
1538	1539	-
1539	1540	-
1540	1541	-
1541	1533	-
1542	1543	-
1543	1544	-
1544	1545	-
1545	1546	-
1546	1547	-
1547	1548	-
1548	1549	-



**Текстовое описание местоположения границ  
населенных пунктов, территориальных зон, особо охраняемых природных  
территорий, зон с особыми условиями использования территорий**

Прохождение границы		Описание прохождения границы
от точки	до точки	
1	2	3
1549	1550	-
1550	1551	-
1551	1552	-
1552	1553	-
1553	1554	-
1554	1555	-
1555	1556	-
1556	1557	-
1557	1558	-
1558	1559	-
1559	1560	-
1560	1561	-
1561	1562	-
1562	1563	-
1563	1564	-
1564	1565	-
1565	1566	-
1566	1567	-
1567	1568	-
1568	1569	-
1569	1570	-
1570	1571	-
1571	1572	-
1572	1573	-
1573	1574	-
1574	1575	-
1575	1576	-
1576	1577	-
1577	1578	-
1578	1579	-
1579	1580	-
1580	1581	-
1581	1582	-
1582	1583	-
1583	1584	-
1584	1585	-

**Текстовое описание местоположения границ  
населенных пунктов, территориальных зон, особо охраняемых природных  
территорий, зон с особыми условиями использования территорий**

Прохождение границы		Описание прохождения границы
от точки	до точки	
1	2	3
1585	1586	-
1586	1587	-
1587	1588	-
1588	1589	-
1589	1590	-
1590	1542	-
1591	1592	-
1592	1593	-
1593	1594	-
1594	1595	-
1595	1596	-
1596	1597	-
1597	1598	-
1598	1599	-
1599	1600	-
1600	1601	-
1601	1602	-
1602	1603	-
1603	1604	-
1604	1605	-
1605	1606	-
1606	1607	-
1607	1608	-
1608	1609	-
1609	1610	-
1610	1611	-
1611	1612	-
1612	1613	-
1613	1614	-
1614	1615	-
1615	1616	-
1616	1617	-
1617	1618	-
1618	1619	-
1619	1620	-
1620	1621	-

**Текстовое описание местоположения границ  
населенных пунктов, территориальных зон, особо охраняемых природных  
территорий, зон с особыми условиями использования территорий**

Прохождение границы		Описание прохождения границы
от точки	до точки	
1	2	3
1621	1622	-
1622	1623	-
1623	1624	-
1624	1625	-
1625	1626	-
1626	1627	-
1627	1628	-
1628	1629	-
1629	1630	-
1630	1631	-
1631	1632	-
1632	1633	-
1633	1634	-
1634	1635	-
1635	1636	-
1636	1637	-
1637	1638	-
1638	1639	-
1639	1640	-
1640	1641	-
1641	1642	-
1642	1643	-
1643	1644	-
1644	1645	-
1645	1646	-
1646	1647	-
1647	1648	-
1648	1649	-
1649	1650	-
1650	1651	-
1651	1652	-
1652	1653	-
1653	1591	-
1654	1655	-
1655	1656	-
1656	1657	-

**Текстовое описание местоположения границ  
населенных пунктов, территориальных зон, особо охраняемых природных  
территорий, зон с особыми условиями использования территорий**

Прохождение границы		Описание прохождения границы
от точки	до точки	
1	2	3
1657	1658	-
1658	1659	-
1659	1660	-
1660	1661	-
1661	1662	-
1662	1663	-
1663	1664	-
1664	1665	-
1665	1654	-
1666	1667	-
1667	1668	-
1668	1669	-
1669	1670	-
1670	1671	-
1671	1672	-
1672	1673	-
1673	1674	-
1674	1675	-
1675	1676	-
1676	1677	-
1677	1678	-
1678	1679	-
1679	1680	-
1680	1681	-
1681	1682	-
1682	1683	-
1683	1684	-
1684	1685	-
1685	1686	-
1686	1687	-
1687	1688	-
1688	1689	-
1689	1690	-
1690	1691	-
1691	1692	-
1692	1693	-

**Текстовое описание местоположения границ  
населенных пунктов, территориальных зон, особо охраняемых природных  
территорий, зон с особыми условиями использования территорий**

Прохождение границы		Описание прохождения границы
от точки	до точки	
1	2	3
1693	1694	-
1694	1695	-
1695	1696	-
1696	1697	-
1697	1666	-
1698	1699	-
1699	1700	-
1700	1701	-
1701	1702	-
1702	1703	-
1703	1704	-
1704	1705	-
1705	1706	-
1706	1707	-
1707	1708	-
1708	1709	-
1709	1710	-
1710	1711	-
1711	1712	-
1712	1713	-
1713	1714	-
1714	1698	-
1715	1716	-
1716	1717	-
1717	1718	-
1718	1719	-
1719	1720	-
1720	1721	-
1721	1722	-
1722	1723	-
1723	1724	-
1724	1725	-
1725	1726	-
1726	1727	-
1727	1728	-
1728	1729	-

**Текстовое описание местоположения границ  
населенных пунктов, территориальных зон, особо охраняемых природных  
территорий, зон с особыми условиями использования территорий**

Прохождение границы		Описание прохождения границы
от точки	до точки	
1	2	3
1729	1715	-
1730	1731	-
1731	1732	-
1732	1733	-
1733	1734	-
1734	1735	-
1735	1736	-
1736	1737	-
1737	1738	-
1738	1739	-
1739	1740	-
1740	1741	-
1741	1742	-
1742	1743	-
1743	1744	-
1744	1745	-
1745	1746	-
1746	1747	-
1747	1748	-
1748	1749	-
1749	1750	-
1750	1751	-
1751	1752	-
1752	1753	-
1753	1754	-
1754	1755	-
1755	1756	-
1756	1757	-
1757	1758	-
1758	1759	-
1759	1760	-
1760	1761	-
1761	1762	-
1762	1730	-
1763	1764	-
1764	1765	-

**Текстовое описание местоположения границ  
населенных пунктов, территориальных зон, особо охраняемых природных  
территорий, зон с особыми условиями использования территорий**

Прохождение границы		Описание прохождения границы
от точки	до точки	
1	2	3
1765	1766	-
1766	1767	-
1767	1768	-
1768	1769	-
1769	1770	-
1770	1771	-
1771	1772	-
1772	1773	-
1773	1774	-
1774	1763	-