

ОПИСАНИЕ МЕСТОПОЛОЖЕНИЯ ГРАНИЦ

территориальная зона Ж1 "Зона застройки индивидуальными жилыми домами"

(наименование объекта, местоположение границ которого описано (далее - объект))

Раздел 1

Сведения об объекте

| № п/п | Характеристики объекта | Описание характеристик |
|-------|---|---|
| 1 | 2 | 3 |
| 1. | Местоположение объекта | Ленинградская область, район Тосненский |
| 2. | Площадь объекта +/- величина погрешности определения площади (Р +/- Дельта Р) | 12716430 +/- 52376 м ² |
| 3. | Иные характеристики объекта | - |

Раздел 2

Сведения о местоположении границ объекта

1. Система координат -

2. Сведения о характерных точках границ объекта

| Обозначение характерных точек границ | Координаты, м | | Метод определения координат характерной точки | Средняя квадратическая погрешность положения характерной точки (Mt), м | Описание обозначения точки на местности (при наличии) |
|--|---------------|---|--|---|---|
| | X | Y | | | |
| 1 | 2 | 3 | 4 | 5 | 6 |
| - | - | - | - | - | - |

3. Сведения о характерных точках части (частей) границы объекта

| Обозначение характерных точек части границы | Координаты, м | | Метод определения координат характерной точки | Средняя квадратическая погрешность положения характерной точки (Mt), м | Описание обозначения точки на местности (при наличии) |
|---|---------------|---|--|---|---|
| | X | Y | | | |
| 1 | 2 | 3 | 4 | 5 | 6 |
| - | - | - | - | - | - |

Раздел 3**Сведения о местоположении измененных (уточненных) границ объекта**

1. Система координат МСК 47 зона 2

2. Сведения о характерных точках границ объекта

| Обозначение характерных точек границ | Существующие координаты, м | | Измененные (уточненные) координаты, м | | Метод определения координат характерной точки | Средняя квадратическая погрешность положения характерной точки (Mt), м | Описание обозначения точки на местности (при наличии) |
|--|-------------------------------|---|---|------------|---|---|--|
| | X | Y | X | Y | | | |
| 1 | 2 | 3 | 4 | 5 | 6 | 7 | 8 |
| 1 | - | - | 391906.35 | 2266690.90 | Картометрический метод | 5 | - |
| 2 | - | - | 391916.61 | 2266711.33 | Картометрический метод | 5 | - |
| 3 | - | - | 391924.41 | 2266731.14 | Картометрический метод | 5 | - |
| 4 | - | - | 391938.89 | 2266725.11 | Картометрический метод | 5 | - |
| 5 | - | - | 391969.17 | 2266712.50 | Картометрический метод | 5 | - |
| 6 | - | - | 391988.57 | 2266704.44 | Картометрический метод | 5 | - |
| 7 | - | - | 391992.46 | 2266715.58 | Картометрический метод | 5 | - |
| 8 | - | - | 391990.97 | 2266717.80 | Картометрический метод | 5 | - |
| 9 | - | - | 391995.23 | 2266748.81 | Картометрический метод | 5 | - |
| 10 | - | - | 392002.27 | 2266774.76 | Картометрический метод | 5 | - |
| 11 | - | - | 392006.88 | 2266781.22 | Картометрический метод | 5 | - |
| 12 | - | - | 391994.67 | 2266788.72 | Картометрический метод | 5 | - |
| 13 | - | - | 392017.78 | 2266820.14 | Картометрический метод | 5 | - |
| 14 | - | - | 392013.00 | 2266824.10 | Картометрический метод | 5 | - |
| 15 | - | - | 392031.93 | 2266843.03 | Картометрический метод | 5 | - |
| 16 | - | - | 392036.13 | 2266845.10 | Картометрический метод | 5 | - |
| 17 | - | - | 392043.38 | 2266839.64 | Картометрический метод | 5 | - |
| 18 | - | - | 392057.29 | 2266855.54 | Картометрический метод | 5 | - |
| 19 | - | - | 392065.53 | 2266859.61 | Картометрический метод | 5 | - |
| 20 | - | - | 392069.70 | 2266855.75 | Картометрический метод | 5 | - |
| 21 | - | - | 392065.89 | 2266851.05 | Картометрический метод | 5 | - |
| 22 | - | - | 392072.20 | 2266845.60 | Картометрический метод | 5 | - |

| 2. Сведения о характерных точках границ объекта | | | | | | | |
|---|-------------------------------|---|---|------------|---|---|--|
| Обозначение характерных точек границ | Существующие координаты, м | | Измененные (уточненные) координаты, м | | Метод определения координат характерной точки | Средняя квадратическая погрешность положения характерной точки (Mt), м | Описание обозначения точки на местности (при наличии) |
| | X | Y | X | Y | | | |
| 1 | 2 | 3 | 4 | 5 | 6 | 7 | 8 |
| 23 | - | - | 392076.07 | 2266849.84 | Картометрический метод | 5 | - |
| 24 | - | - | 392079.40 | 2266846.82 | Картометрический метод | 5 | - |
| 25 | - | - | 392083.41 | 2266850.50 | Картометрический метод | 5 | - |
| 26 | - | - | 392069.21 | 2266861.42 | Картометрический метод | 5 | - |
| 27 | - | - | 392074.02 | 2266863.79 | Картометрический метод | 5 | - |
| 28 | - | - | 392089.39 | 2266851.91 | Картометрический метод | 5 | - |
| 29 | - | - | 392113.79 | 2266876.75 | Картометрический метод | 5 | - |
| 30 | - | - | 392125.52 | 2266891.03 | Картометрический метод | 5 | - |
| 31 | - | - | 392123.49 | 2266903.20 | Картометрический метод | 5 | - |
| 32 | - | - | 392121.66 | 2266905.79 | Картометрический метод | 5 | - |
| 33 | - | - | 392125.54 | 2266910.97 | Картометрический метод | 5 | - |
| 34 | - | - | 392125.66 | 2266910.85 | Картометрический метод | 5 | - |
| 35 | - | - | 392131.52 | 2266910.96 | Картометрический метод | 5 | - |
| 36 | - | - | 392159.65 | 2266941.47 | Картометрический метод | 5 | - |
| 37 | - | - | 392159.11 | 2266941.87 | Картометрический метод | 5 | - |
| 38 | - | - | 392169.78 | 2266948.47 | Картометрический метод | 5 | - |
| 39 | - | - | 392179.29 | 2266951.35 | Картометрический метод | 5 | - |
| 40 | - | - | 392184.41 | 2266947.04 | Картометрический метод | 5 | - |
| 41 | - | - | 392187.64 | 2266942.63 | Картометрический метод | 5 | - |
| 42 | - | - | 392182.67 | 2266937.34 | Картометрический метод | 5 | - |
| 43 | - | - | 392188.83 | 2266929.19 | Картометрический метод | 5 | - |
| 44 | - | - | 392189.85 | 2266923.63 | Картометрический метод | 5 | - |
| 45 | - | - | 392196.76 | 2266902.32 | Картометрический метод | 5 | - |
| 46 | - | - | 392228.28 | 2266910.45 | Картометрический метод | 5 | - |
| 47 | - | - | 392241.80 | 2266929.03 | Картометрический метод | 5 | - |
| 48 | - | - | 392211.04 | 2266947.99 | Картометрический метод | 5 | - |

| 2. Сведения о характерных точках границ объекта | | | | | | | |
|---|----------------------------|---|---------------------------------------|------------|---|--|---|
| Обозначение характерных точек границ | Существующие координаты, м | | Измененные (уточненные) координаты, м | | Метод определения координат характерной точки | Средняя квадратическая погрешность положения характерной точки (Mt), м | Описание обозначения точки на местности (при наличии) |
| | X | Y | X | Y | | | |
| 1 | 2 | 3 | 4 | 5 | 6 | 7 | 8 |
| 49 | - | - | 392207.49 | 2266951.25 | Картометрический метод | 5 | - |
| 50 | - | - | 392205.90 | 2266955.85 | Картометрический метод | 5 | - |
| 51 | - | - | 392202.14 | 2266958.26 | Картометрический метод | 5 | - |
| 52 | - | - | 392204.75 | 2266959.05 | Картометрический метод | 5 | - |
| 53 | - | - | 392222.47 | 2266971.94 | Картометрический метод | 5 | - |
| 54 | - | - | 392226.38 | 2266979.16 | Картометрический метод | 5 | - |
| 55 | - | - | 392238.28 | 2266969.44 | Картометрический метод | 5 | - |
| 56 | - | - | 392256.26 | 2266993.50 | Картометрический метод | 5 | - |
| 57 | - | - | 392251.74 | 2266996.99 | Картометрический метод | 5 | - |
| 58 | - | - | 392252.61 | 2266997.25 | Картометрический метод | 5 | - |
| 59 | - | - | 392263.19 | 2267004.38 | Картометрический метод | 5 | - |
| 60 | - | - | 392259.05 | 2267022.32 | Картометрический метод | 5 | - |
| 61 | - | - | 392252.61 | 2267042.57 | Картометрический метод | 5 | - |
| 62 | - | - | 392254.91 | 2267053.15 | Картометрический метод | 5 | - |
| 63 | - | - | 392261.91 | 2267053.68 | Картометрический метод | 5 | - |
| 64 | - | - | 392265.26 | 2267048.71 | Картометрический метод | 5 | - |
| 65 | - | - | 392271.07 | 2267049.96 | Картометрический метод | 5 | - |
| 66 | - | - | 392272.84 | 2267051.36 | Картометрический метод | 5 | - |
| 67 | - | - | 392292.46 | 2267042.10 | Картометрический метод | 5 | - |
| 68 | - | - | 392307.33 | 2267001.35 | Картометрический метод | 5 | - |
| 69 | - | - | 392342.17 | 2267004.26 | Картометрический метод | 5 | - |
| 70 | - | - | 392348.52 | 2267009.81 | Картометрический метод | 5 | - |
| 71 | - | - | 392347.50 | 2267012.81 | Картометрический метод | 5 | - |
| 72 | - | - | 392353.15 | 2267009.44 | Картометрический метод | 5 | - |
| 73 | - | - | 392383.29 | 2267083.98 | Картометрический метод | 5 | - |
| 74 | - | - | 392401.92 | 2267119.65 | Картометрический метод | 5 | - |

| 2. Сведения о характерных точках границ объекта | | | | | | | |
|---|-------------------------------|---|---|------------|---|---|--|
| Обозначение характерных точек границ | Существующие координаты, м | | Измененные (уточненные) координаты, м | | Метод определения координат характерной точки | Средняя квадратическая погрешность положения характерной точки (Mt), м | Описание обозначения точки на местности (при наличии) |
| | X | Y | X | Y | | | |
| 1 | 2 | 3 | 4 | 5 | 6 | 7 | 8 |
| 75 | - | - | 392404.03 | 2267156.08 | Картометрический метод | 5 | - |
| 76 | - | - | 392413.03 | 2267162.23 | Картометрический метод | 5 | - |
| 77 | - | - | 392410.52 | 2267167.51 | Картометрический метод | 5 | - |
| 78 | - | - | 392413.20 | 2267170.95 | Картометрический метод | 5 | - |
| 79 | - | - | 392431.83 | 2267178.08 | Картометрический метод | 5 | - |
| 80 | - | - | 392438.08 | 2267177.46 | Картометрический метод | 5 | - |
| 81 | - | - | 392445.95 | 2267159.54 | Картометрический метод | 5 | - |
| 82 | - | - | 392474.55 | 2267172.67 | Картометрический метод | 5 | - |
| 83 | - | - | 392474.10 | 2267173.81 | Картометрический метод | 5 | - |
| 84 | - | - | 392507.30 | 2267170.03 | Картометрический метод | 5 | - |
| 85 | - | - | 392522.02 | 2267179.00 | Картометрический метод | 5 | - |
| 86 | - | - | 392527.55 | 2267198.56 | Картометрический метод | 5 | - |
| 87 | - | - | 392517.19 | 2267243.89 | Картометрический метод | 5 | - |
| 88 | - | - | 392512.64 | 2267243.89 | Картометрический метод | 5 | - |
| 89 | - | - | 392512.56 | 2267244.87 | Картометрический метод | 5 | - |
| 90 | - | - | 392501.27 | 2267273.13 | Картометрический метод | 5 | - |
| 91 | - | - | 392478.45 | 2267260.73 | Картометрический метод | 5 | - |
| 92 | - | - | 392485.12 | 2267243.89 | Картометрический метод | 5 | - |
| 93 | - | - | 392475.39 | 2267243.89 | Картометрический метод | 5 | - |
| 94 | - | - | 392460.58 | 2267265.15 | Картометрический метод | 5 | - |
| 95 | - | - | 392437.13 | 2267240.05 | Картометрический метод | 5 | - |
| 96 | - | - | 392445.46 | 2267228.55 | Картометрический метод | 5 | - |
| 97 | - | - | 392437.59 | 2267218.81 | Картометрический метод | 5 | - |
| 98 | - | - | 392406.76 | 2267213.98 | Картометрический метод | 5 | - |
| 99 | - | - | 392386.76 | 2267204.25 | Картометрический метод | 5 | - |
| 100 | - | - | 392394.42 | 2267211.51 | Картометрический метод | 5 | - |

| 2. Сведения о характерных точках границ объекта | | | | | | | |
|---|-------------------------------|---|---|------------|---|---|--|
| Обозначение характерных точек границ | Существующие координаты, м | | Измененные (уточненные) координаты, м | | Метод определения координат характерной точки | Средняя квадратическая погрешность положения характерной точки (Mt), м | Описание обозначения точки на местности (при наличии) |
| | X | Y | X | Y | | | |
| 1 | 2 | 3 | 4 | 5 | 6 | 7 | 8 |
| 101 | - | - | 392393.20 | 2267214.38 | Картометрический метод | 5 | - |
| 102 | - | - | 392383.69 | 2267220.84 | Картометрический метод | 5 | - |
| 103 | - | - | 392371.79 | 2267226.03 | Картометрический метод | 5 | - |
| 104 | - | - | 392346.92 | 2267233.61 | Картометрический метод | 5 | - |
| 105 | - | - | 392344.08 | 2267232.88 | Картометрический метод | 5 | - |
| 106 | - | - | 392329.83 | 2267227.65 | Картометрический метод | 5 | - |
| 107 | - | - | 392329.75 | 2267223.73 | Картометрический метод | 5 | - |
| 108 | - | - | 392337.99 | 2267212.21 | Картометрический метод | 5 | - |
| 109 | - | - | 392315.15 | 2267193.84 | Картометрический метод | 5 | - |
| 110 | - | - | 392316.46 | 2267187.48 | Картометрический метод | 5 | - |
| 111 | - | - | 392303.37 | 2267177.79 | Картометрический метод | 5 | - |
| 112 | - | - | 392309.70 | 2267158.75 | Картометрический метод | 5 | - |
| 113 | - | - | 392322.80 | 2267164.33 | Картометрический метод | 5 | - |
| 114 | - | - | 392316.57 | 2267160.37 | Картометрический метод | 5 | - |
| 115 | - | - | 392221.03 | 2267125.45 | Картометрический метод | 5 | - |
| 116 | - | - | 392220.56 | 2267125.94 | Картометрический метод | 5 | - |
| 117 | - | - | 392216.22 | 2267128.92 | Картометрический метод | 5 | - |
| 118 | - | - | 392211.79 | 2267130.78 | Картометрический метод | 5 | - |
| 119 | - | - | 392203.25 | 2267124.36 | Картометрический метод | 5 | - |
| 120 | - | - | 392200.90 | 2267121.24 | Картометрический метод | 5 | - |
| 121 | - | - | 392192.90 | 2267115.17 | Картометрический метод | 5 | - |
| 122 | - | - | 392190.03 | 2267114.12 | Картометрический метод | 5 | - |
| 123 | - | - | 392152.75 | 2267114.12 | Картометрический метод | 5 | - |
| 124 | - | - | 392135.73 | 2267126.32 | Картометрический метод | 5 | - |
| 125 | - | - | 392134.12 | 2267143.34 | Картометрический метод | 5 | - |
| 126 | - | - | 392155.05 | 2267183.15 | Картометрический метод | 5 | - |

| 2. Сведения о характерных точках границ объекта | | | | | | | |
|---|----------------------------|---|---------------------------------------|------------|---|--|---|
| Обозначение характерных точек границ | Существующие координаты, м | | Измененные (уточненные) координаты, м | | Метод определения координат характерной точки | Средняя квадратическая погрешность положения характерной точки (Mt), м | Описание обозначения точки на местности (при наличии) |
| | X | Y | X | Y | | | |
| 1 | 2 | 3 | 4 | 5 | 6 | 7 | 8 |
| 127 | - | - | 392163.34 | 2267209.83 | Картометрический метод | 5 | - |
| 128 | - | - | 392159.20 | 2267227.78 | Картометрический метод | 5 | - |
| 129 | - | - | 392147.00 | 2267234.91 | Картометрический метод | 5 | - |
| 130 | - | - | 392138.95 | 2267234.22 | Картометрический метод | 5 | - |
| 131 | - | - | 392133.28 | 2267229.37 | Картометрический метод | 5 | - |
| 132 | - | - | 392131.53 | 2267222.73 | Картометрический метод | 5 | - |
| 133 | - | - | 392130.44 | 2267219.35 | Картометрический метод | 5 | - |
| 134 | - | - | 392127.85 | 2267210.18 | Картометрический метод | 5 | - |
| 135 | - | - | 392127.07 | 2267206.03 | Картометрический метод | 5 | - |
| 136 | - | - | 392127.53 | 2267197.82 | Картометрический метод | 5 | - |
| 137 | - | - | 392117.12 | 2267195.00 | Картометрический метод | 5 | - |
| 138 | - | - | 392120.12 | 2267169.29 | Картометрический метод | 5 | - |
| 139 | - | - | 392112.84 | 2267168.35 | Картометрический метод | 5 | - |
| 140 | - | - | 392110.76 | 2267170.49 | Картометрический метод | 5 | - |
| 141 | - | - | 392108.16 | 2267178.26 | Картометрический метод | 5 | - |
| 142 | - | - | 392106.13 | 2267177.60 | Картометрический метод | 5 | - |
| 143 | - | - | 392104.96 | 2267179.52 | Картометрический метод | 5 | - |
| 144 | - | - | 392080.61 | 2267172.09 | Картометрический метод | 5 | - |
| 145 | - | - | 392076.44 | 2267182.03 | Картометрический метод | 5 | - |
| 146 | - | - | 392108.47 | 2267191.22 | Картометрический метод | 5 | - |
| 147 | - | - | 392107.39 | 2267194.84 | Картометрический метод | 5 | - |
| 148 | - | - | 392105.76 | 2267194.36 | Картометрический метод | 5 | - |
| 149 | - | - | 392101.34 | 2267193.25 | Картометрический метод | 5 | - |
| 150 | - | - | 392074.44 | 2267185.97 | Картометрический метод | 5 | - |
| 151 | - | - | 392065.88 | 2267209.78 | Картометрический метод | 5 | - |
| 152 | - | - | 392069.20 | 2267211.05 | Картометрический метод | 5 | - |

| 2. Сведения о характерных точках границ объекта | | | | | | | |
|---|----------------------------|---|---------------------------------------|------------|---|--|---|
| Обозначение характерных точек границ | Существующие координаты, м | | Измененные (уточненные) координаты, м | | Метод определения координат характерной точки | Средняя квадратическая погрешность положения характерной точки (Mt), м | Описание обозначения точки на местности (при наличии) |
| | X | Y | X | Y | | | |
| 1 | 2 | 3 | 4 | 5 | 6 | 7 | 8 |
| 153 | - | - | 392065.79 | 2267214.67 | Картометрический метод | 5 | - |
| 154 | - | - | 392063.48 | 2267246.42 | Картометрический метод | 5 | - |
| 155 | - | - | 392066.27 | 2267256.95 | Картометрический метод | 5 | - |
| 156 | - | - | 392064.09 | 2267279.04 | Картометрический метод | 5 | - |
| 157 | - | - | 392078.74 | 2267294.42 | Картометрический метод | 5 | - |
| 158 | - | - | 392086.95 | 2267308.77 | Картометрический метод | 5 | - |
| 159 | - | - | 392068.36 | 2267308.68 | Картометрический метод | 5 | - |
| 160 | - | - | 392059.87 | 2267317.13 | Картометрический метод | 5 | - |
| 161 | - | - | 392045.55 | 2267301.37 | Картометрический метод | 5 | - |
| 162 | - | - | 392016.85 | 2267273.72 | Картометрический метод | 5 | - |
| 163 | - | - | 391992.92 | 2267313.38 | Картометрический метод | 5 | - |
| 164 | - | - | 391992.20 | 2267314.59 | Картометрический метод | 5 | - |
| 165 | - | - | 391974.80 | 2267307.09 | Картометрический метод | 5 | - |
| 166 | - | - | 391955.32 | 2267298.54 | Картометрический метод | 5 | - |
| 167 | - | - | 391941.34 | 2267291.88 | Картометрический метод | 5 | - |
| 168 | - | - | 391941.13 | 2267292.30 | Картометрический метод | 5 | - |
| 169 | - | - | 391939.00 | 2267291.08 | Картометрический метод | 5 | - |
| 170 | - | - | 391931.78 | 2267287.26 | Картометрический метод | 5 | - |
| 171 | - | - | 391917.74 | 2267280.31 | Картометрический метод | 5 | - |
| 172 | - | - | 391904.81 | 2267272.53 | Картометрический метод | 5 | - |
| 173 | - | - | 391881.14 | 2267259.56 | Картометрический метод | 5 | - |
| 174 | - | - | 391867.21 | 2267253.38 | Картометрический метод | 5 | - |
| 175 | - | - | 391845.22 | 2267241.52 | Картометрический метод | 5 | - |
| 176 | - | - | 391816.64 | 2267226.12 | Картометрический метод | 5 | - |
| 177 | - | - | 391796.69 | 2267215.81 | Картометрический метод | 5 | - |
| 178 | - | - | 391781.61 | 2267206.99 | Картометрический метод | 5 | - |

| 2. Сведения о характерных точках границ объекта | | | | | | | |
|---|-------------------------------|---|---|------------|---|---|--|
| Обозначение характерных точек границ | Существующие координаты, м | | Измененные (уточненные) координаты, м | | Метод определения координат характерной точки | Средняя квадратическая погрешность положения характерной точки (Mt), м | Описание обозначения точки на местности (при наличии) |
| | X | Y | X | Y | | | |
| 1 | 2 | 3 | 4 | 5 | 6 | 7 | 8 |
| 179 | - | - | 391766.28 | 2267198.28 | Картометрический метод | 5 | - |
| 180 | - | - | 391768.14 | 2267194.93 | Картометрический метод | 5 | - |
| 181 | - | - | 391759.08 | 2267189.97 | Картометрический метод | 5 | - |
| 182 | - | - | 391757.47 | 2267192.87 | Картометрический метод | 5 | - |
| 183 | - | - | 391741.94 | 2267186.63 | Картометрический метод | 5 | - |
| 184 | - | - | 391724.50 | 2267177.01 | Картометрический метод | 5 | - |
| 185 | - | - | 391723.90 | 2267177.66 | Картометрический метод | 5 | - |
| 186 | - | - | 391708.33 | 2267168.59 | Картометрический метод | 5 | - |
| 187 | - | - | 391695.31 | 2267159.20 | Картометрический метод | 5 | - |
| 188 | - | - | 391682.25 | 2267154.34 | Картометрический метод | 5 | - |
| 189 | - | - | 391673.47 | 2267149.36 | Картометрический метод | 5 | - |
| 190 | - | - | 391669.26 | 2267146.80 | Картометрический метод | 5 | - |
| 191 | - | - | 391655.70 | 2267136.30 | Картометрический метод | 5 | - |
| 192 | - | - | 391646.36 | 2267130.24 | Картометрический метод | 5 | - |
| 193 | - | - | 391616.46 | 2267103.81 | Картометрический метод | 5 | - |
| 194 | - | - | 391603.63 | 2267093.44 | Картометрический метод | 5 | - |
| 195 | - | - | 391521.00 | 2267071.65 | Картометрический метод | 5 | - |
| 196 | - | - | 391506.38 | 2267066.95 | Картометрический метод | 5 | - |
| 197 | - | - | 391496.55 | 2267064.17 | Картометрический метод | 5 | - |
| 198 | - | - | 391486.92 | 2267060.91 | Картометрический метод | 5 | - |
| 199 | - | - | 391467.25 | 2267055.42 | Картометрический метод | 5 | - |
| 200 | - | - | 391457.35 | 2267053.05 | Картометрический метод | 5 | - |
| 201 | - | - | 391440.10 | 2267049.86 | Картометрический метод | 5 | - |
| 202 | - | - | 391423.90 | 2267047.18 | Картометрический метод | 5 | - |
| 203 | - | - | 391412.26 | 2267044.89 | Картометрический метод | 5 | - |
| 204 | - | - | 391271.38 | 2267018.12 | Картометрический метод | 5 | - |

| 2. Сведения о характерных точках границ объекта | | | | | | | |
|---|----------------------------|---|---------------------------------------|------------|---|--|---|
| Обозначение характерных точек границ | Существующие координаты, м | | Измененные (уточненные) координаты, м | | Метод определения координат характерной точки | Средняя квадратическая погрешность положения характерной точки (Mt), м | Описание обозначения точки на местности (при наличии) |
| | X | Y | X | Y | | | |
| 1 | 2 | 3 | 4 | 5 | 6 | 7 | 8 |
| 205 | - | - | 391250.89 | 2267019.53 | Картометрический метод | 5 | - |
| 206 | - | - | 391176.54 | 2267049.44 | Картометрический метод | 5 | - |
| 207 | - | - | 391177.33 | 2267026.57 | Картометрический метод | 5 | - |
| 208 | - | - | 391175.17 | 2267008.20 | Картометрический метод | 5 | - |
| 209 | - | - | 391169.77 | 2267001.72 | Картометрический метод | 5 | - |
| 210 | - | - | 391154.48 | 2266970.24 | Картометрический метод | 5 | - |
| 211 | - | - | 391129.19 | 2266956.11 | Картометрический метод | 5 | - |
| 212 | - | - | 391110.23 | 2266911.86 | Картометрический метод | 5 | - |
| 213 | - | - | 391088.74 | 2266880.70 | Картометрический метод | 5 | - |
| 214 | - | - | 391072.53 | 2266873.14 | Картометрический метод | 5 | - |
| 215 | - | - | 391059.56 | 2266870.99 | Картометрический метод | 5 | - |
| 216 | - | - | 391032.55 | 2266872.07 | Картометрический метод | 5 | - |
| 217 | - | - | 391024.99 | 2266893.67 | Картометрический метод | 5 | - |
| 218 | - | - | 391026.06 | 2266912.04 | Картометрический метод | 5 | - |
| 219 | - | - | 391012.02 | 2266894.75 | Картометрический метод | 5 | - |
| 220 | - | - | 391008.78 | 2266868.82 | Картометрический метод | 5 | - |
| 221 | - | - | 391000.14 | 2266854.78 | Картометрический метод | 5 | - |
| 222 | - | - | 390980.69 | 2266842.89 | Картометрический метод | 5 | - |
| 223 | - | - | 390993.66 | 2266810.48 | Картометрический метод | 5 | - |
| 224 | - | - | 390999.99 | 2266777.71 | Картометрический метод | 5 | - |
| 225 | - | - | 390982.37 | 2266776.24 | Картометрический метод | 5 | - |
| 226 | - | - | 390971.75 | 2266762.97 | Картометрический метод | 5 | - |
| 227 | - | - | 390977.06 | 2266751.02 | Картометрический метод | 5 | - |
| 228 | - | - | 390962.03 | 2266752.98 | Картометрический метод | 5 | - |
| 229 | - | - | 390903.28 | 2266780.50 | Картометрический метод | 5 | - |
| 230 | - | - | 390864.60 | 2266777.53 | Картометрический метод | 5 | - |

| 2. Сведения о характерных точках границ объекта | | | | | | | |
|---|-------------------------------|---|---|------------|---|---|--|
| Обозначение характерных точек границ | Существующие координаты, м | | Измененные (уточненные) координаты, м | | Метод определения координат характерной точки | Средняя квадратическая погрешность положения характерной точки (Mt), м | Описание обозначения точки на местности (при наличии) |
| | X | Y | X | Y | | | |
| 1 | 2 | 3 | 4 | 5 | 6 | 7 | 8 |
| 231 | - | - | 390866.84 | 2266741.83 | Картометрический метод | 5 | - |
| 232 | - | - | 390951.62 | 2266711.33 | Картометрический метод | 5 | - |
| 233 | - | - | 390972.44 | 2266701.66 | Картометрический метод | 5 | - |
| 234 | - | - | 390970.22 | 2266679.35 | Картометрический метод | 5 | - |
| 235 | - | - | 390945.68 | 2266674.89 | Картометрический метод | 5 | - |
| 236 | - | - | 390927.83 | 2266627.29 | Картометрический метод | 5 | - |
| 237 | - | - | 390960.55 | 2266567.80 | Картометрический метод | 5 | - |
| 238 | - | - | 390990.26 | 2266573.26 | Картометрический метод | 5 | - |
| 239 | - | - | 390995.48 | 2266563.03 | Картометрический метод | 5 | - |
| 240 | - | - | 391006.58 | 2266568.57 | Картометрический метод | 5 | - |
| 241 | - | - | 391040.12 | 2266529.12 | Картометрический метод | 5 | - |
| 242 | - | - | 391000.71 | 2266531.35 | Картометрический метод | 5 | - |
| 243 | - | - | 390980.63 | 2266506.06 | Картометрический метод | 5 | - |
| 244 | - | - | 391121.93 | 2266309.72 | Картометрический метод | 5 | - |
| 245 | - | - | 391208.02 | 2266322.28 | Картометрический метод | 5 | - |
| 246 | - | - | 391223.95 | 2266303.70 | Картометрический метод | 5 | - |
| 247 | - | - | 391253.15 | 2266302.37 | Картометрический метод | 5 | - |
| 248 | - | - | 391277.05 | 2266310.34 | Картометрический метод | 5 | - |
| 249 | - | - | 391307.57 | 2266314.32 | Картометрический метод | 5 | - |
| 250 | - | - | 391347.39 | 2266330.24 | Картометрический метод | 5 | - |
| 251 | - | - | 391375.27 | 2266346.17 | Картометрический метод | 5 | - |
| 252 | - | - | 391411.10 | 2266360.78 | Картометрический метод | 5 | - |
| 253 | - | - | 391429.69 | 2266367.42 | Картометрический метод | 5 | - |
| 254 | - | - | 391441.63 | 2266380.69 | Картометрический метод | 5 | - |
| 255 | - | - | 391446.94 | 2266412.54 | Картометрический метод | 5 | - |
| 256 | - | - | 391446.94 | 2266435.11 | Картометрический метод | 5 | - |

| 2. Сведения о характерных точках границ объекта | | | | | | | |
|---|-------------------------------|---|---|------------|---|---|--|
| Обозначение характерных точек границ | Существующие координаты, м | | Измененные (уточненные) координаты, м | | Метод определения координат характерной точки | Средняя квадратическая погрешность положения характерной точки (Mt), м | Описание обозначения точки на местности (при наличии) |
| | X | Y | X | Y | | | |
| 1 | 2 | 3 | 4 | 5 | 6 | 7 | 8 |
| 257 | - | - | 391460.23 | 2266437.77 | Картометрический метод | 5 | - |
| 258 | - | - | 391476.15 | 2266432.45 | Картометрический метод | 5 | - |
| 259 | - | - | 391484.64 | 2266412.28 | Картометрический метод | 5 | - |
| 260 | - | - | 391486.77 | 2266407.24 | Картометрический метод | 5 | - |
| 261 | - | - | 391489.42 | 2266392.63 | Картометрический метод | 5 | - |
| 262 | - | - | 391501.37 | 2266374.05 | Картометрический метод | 5 | - |
| 263 | - | - | 391511.99 | 2266370.07 | Картометрический метод | 5 | - |
| 264 | - | - | 391534.55 | 2266382.01 | Картометрический метод | 5 | - |
| 265 | - | - | 391569.65 | 2266395.99 | Картометрический метод | 5 | - |
| 266 | - | - | 391593.70 | 2266396.66 | Картометрический метод | 5 | - |
| 267 | - | - | 391619.00 | 2266404.02 | Картометрический метод | 5 | - |
| 268 | - | - | 391626.77 | 2266412.70 | Картометрический метод | 5 | - |
| 269 | - | - | 391631.69 | 2266420.05 | Картометрический метод | 5 | - |
| 270 | - | - | 391631.03 | 2266440.75 | Картометрический метод | 5 | - |
| 271 | - | - | 391664.42 | 2266451.44 | Картометрический метод | 5 | - |
| 272 | - | - | 391676.45 | 2266480.83 | Картометрический метод | 5 | - |
| 273 | - | - | 391688.48 | 2266512.90 | Картометрический метод | 5 | - |
| 274 | - | - | 391738.41 | 2266507.89 | Картометрический метод | 5 | - |
| 275 | - | - | 391835.54 | 2266549.95 | Картометрический метод | 5 | - |
| 276 | - | - | 391887.24 | 2266652.87 | Картометрический метод | 5 | - |
| 277 | - | - | 391881.53 | 2266656.72 | Картометрический метод | 5 | - |
| 278 | - | - | 391867.31 | 2266648.33 | Картометрический метод | 5 | - |
| 279 | - | - | 391840.48 | 2266690.52 | Картометрический метод | 5 | - |
| 280 | - | - | 391842.17 | 2266708.57 | Картометрический метод | 5 | - |
| 281 | - | - | 391842.15 | 2266710.13 | Картометрический метод | 5 | - |
| 282 | - | - | 391840.03 | 2266743.02 | Картометрический метод | 5 | - |

| 2. Сведения о характерных точках границ объекта | | | | | | | |
|---|-------------------------------|---|---|------------|---|---|--|
| Обозначение характерных точек границ | Существующие координаты, м | | Измененные (уточненные) координаты, м | | Метод определения координат характерной точки | Средняя квадратическая погрешность положения характерной точки (Mt), м | Описание обозначения точки на местности (при наличии) |
| | X | Y | X | Y | | | |
| 1 | 2 | 3 | 4 | 5 | 6 | 7 | 8 |
| 283 | - | - | 391815.48 | 2266755.30 | Картометрический метод | 5 | - |
| 284 | - | - | 391802.64 | 2266743.18 | Картометрический метод | 5 | - |
| 285 | - | - | 391756.19 | 2266730.59 | Картометрический метод | 5 | - |
| 286 | - | - | 391695.04 | 2266760.08 | Картометрический метод | 5 | - |
| 287 | - | - | 391691.20 | 2266782.53 | Картометрический метод | 5 | - |
| 288 | - | - | 391697.45 | 2266828.82 | Картометрический метод | 5 | - |
| 289 | - | - | 391708.49 | 2266829.00 | Картометрический метод | 5 | - |
| 290 | - | - | 391708.81 | 2266835.44 | Картометрический метод | 5 | - |
| 291 | - | - | 391718.48 | 2266835.13 | Картометрический метод | 5 | - |
| 292 | - | - | 391714.18 | 2266858.22 | Картометрический метод | 5 | - |
| 293 | - | - | 391711.39 | 2266863.48 | Картометрический метод | 5 | - |
| 294 | - | - | 391701.55 | 2266864.67 | Картометрический метод | 5 | - |
| 295 | - | - | 391723.77 | 2266885.33 | Картометрический метод | 5 | - |
| 296 | - | - | 391763.71 | 2266866.20 | Картометрический метод | 5 | - |
| 297 | - | - | 391776.89 | 2266889.95 | Картометрический метод | 5 | - |
| 298 | - | - | 391779.42 | 2266891.06 | Картометрический метод | 5 | - |
| 299 | - | - | 391792.81 | 2266882.49 | Картометрический метод | 5 | - |
| 300 | - | - | 391813.27 | 2266899.18 | Картометрический метод | 5 | - |
| 301 | - | - | 391831.19 | 2266914.63 | Картометрический метод | 5 | - |
| 302 | - | - | 391837.37 | 2266917.25 | Картометрический метод | 5 | - |
| 303 | - | - | 391845.85 | 2266929.32 | Картометрический метод | 5 | - |
| 304 | - | - | 391855.29 | 2266931.16 | Картометрический метод | 5 | - |
| 305 | - | - | 391858.07 | 2266936.26 | Картометрический метод | 5 | - |
| 306 | - | - | 391867.16 | 2266934.94 | Картометрический метод | 5 | - |
| 307 | - | - | 391870.02 | 2266938.52 | Картометрический метод | 5 | - |
| 308 | - | - | 391882.82 | 2266939.78 | Картометрический метод | 5 | - |

| 2. Сведения о характерных точках границ объекта | | | | | | | |
|---|-------------------------------|---|---|------------|---|---|--|
| Обозначение характерных точек границ | Существующие координаты, м | | Измененные (уточненные) координаты, м | | Метод определения координат характерной точки | Средняя квадратическая погрешность положения характерной точки (Mt), м | Описание обозначения точки на местности (при наличии) |
| | X | Y | X | Y | | | |
| 1 | 2 | 3 | 4 | 5 | 6 | 7 | 8 |
| 309 | - | - | 391903.02 | 2266935.27 | Картометрический метод | 5 | - |
| 310 | - | - | 391901.90 | 2266932.74 | Картометрический метод | 5 | - |
| 311 | - | - | 391889.52 | 2266914.09 | Картометрический метод | 5 | - |
| 312 | - | - | 391888.11 | 2266912.33 | Картометрический метод | 5 | - |
| 313 | - | - | 391881.01 | 2266903.47 | Картометрический метод | 5 | - |
| 314 | - | - | 391921.71 | 2266865.98 | Картометрический метод | 5 | - |
| 315 | - | - | 391926.12 | 2266870.52 | Картометрический метод | 5 | - |
| 316 | - | - | 391928.79 | 2266873.29 | Картометрический метод | 5 | - |
| 317 | - | - | 391930.29 | 2266874.85 | Картометрический метод | 5 | - |
| 318 | - | - | 391946.19 | 2266889.85 | Картометрический метод | 5 | - |
| 319 | - | - | 391953.30 | 2266896.02 | Картометрический метод | 5 | - |
| 320 | - | - | 391974.65 | 2266874.29 | Картометрический метод | 5 | - |
| 321 | - | - | 391884.58 | 2266774.98 | Картометрический метод | 5 | - |
| 322 | - | - | 391857.49 | 2266744.97 | Картометрический метод | 5 | - |
| 323 | - | - | 391881.83 | 2266715.73 | Картометрический метод | 5 | - |
| 1 | - | - | 391906.35 | 2266690.90 | Картометрический метод | 5 | - |
| 324 | - | - | 391740.26 | 2267075.44 | Картометрический метод | 5 | - |
| 325 | - | - | 391731.49 | 2267098.23 | Картометрический метод | 5 | - |
| 326 | - | - | 391751.37 | 2267122.11 | Картометрический метод | 5 | - |
| 327 | - | - | 391763.02 | 2267135.22 | Картометрический метод | 5 | - |
| 328 | - | - | 391786.00 | 2267158.18 | Картометрический метод | 5 | - |
| 329 | - | - | 391798.77 | 2267164.62 | Картометрический метод | 5 | - |
| 330 | - | - | 391816.77 | 2267169.49 | Картометрический метод | 5 | - |
| 331 | - | - | 391871.25 | 2267168.34 | Картометрический метод | 5 | - |
| 332 | - | - | 391877.75 | 2267157.55 | Картометрический метод | 5 | - |
| 333 | - | - | 391902.23 | 2267133.84 | Картометрический метод | 5 | - |

| 2. Сведения о характерных точках границ объекта | | | | | | | |
|---|----------------------------|---|---------------------------------------|------------|---|--|---|
| Обозначение характерных точек границ | Существующие координаты, м | | Измененные (уточненные) координаты, м | | Метод определения координат характерной точки | Средняя квадратическая погрешность положения характерной точки (Mt), м | Описание обозначения точки на местности (при наличии) |
| | X | Y | X | Y | | | |
| 1 | 2 | 3 | 4 | 5 | 6 | 7 | 8 |
| 334 | - | - | 391916.08 | 2267123.87 | Картометрический метод | 5 | - |
| 335 | - | - | 391935.82 | 2267111.14 | Картометрический метод | 5 | - |
| 336 | - | - | 391957.20 | 2267105.62 | Картометрический метод | 5 | - |
| 337 | - | - | 391979.42 | 2267098.85 | Картометрический метод | 5 | - |
| 338 | - | - | 391995.43 | 2267092.77 | Картометрический метод | 5 | - |
| 339 | - | - | 392008.91 | 2267076.28 | Картометрический метод | 5 | - |
| 340 | - | - | 392012.67 | 2267058.12 | Картометрический метод | 5 | - |
| 341 | - | - | 392008.06 | 2267037.67 | Картометрический метод | 5 | - |
| 342 | - | - | 391992.98 | 2267020.87 | Картометрический метод | 5 | - |
| 343 | - | - | 391974.39 | 2267007.61 | Картометрический метод | 5 | - |
| 344 | - | - | 391964.58 | 2267000.15 | Картометрический метод | 5 | - |
| 345 | - | - | 391957.82 | 2266986.75 | Картометрический метод | 5 | - |
| 346 | - | - | 391945.44 | 2266969.78 | Картометрический метод | 5 | - |
| 347 | - | - | 391933.06 | 2266957.01 | Картометрический метод | 5 | - |
| 348 | - | - | 391923.52 | 2266950.30 | Картометрический метод | 5 | - |
| 349 | - | - | 391904.75 | 2266944.93 | Картометрический метод | 5 | - |
| 350 | - | - | 391886.91 | 2266945.48 | Картометрический метод | 5 | - |
| 351 | - | - | 391873.62 | 2266947.67 | Картометрический метод | 5 | - |
| 352 | - | - | 391860.55 | 2266956.97 | Картометрический метод | 5 | - |
| 353 | - | - | 391851.70 | 2266965.22 | Картометрический метод | 5 | - |
| 354 | - | - | 391825.09 | 2266989.00 | Картометрический метод | 5 | - |
| 355 | - | - | 391804.18 | 2267009.40 | Картометрический метод | 5 | - |
| 356 | - | - | 391792.86 | 2267018.98 | Картометрический метод | 5 | - |
| 357 | - | - | 391779.56 | 2267025.46 | Картометрический метод | 5 | - |
| 358 | - | - | 391765.72 | 2267034.84 | Картометрический метод | 5 | - |
| 359 | - | - | 391753.03 | 2267048.94 | Картометрический метод | 5 | - |

| 2. Сведения о характерных точках границ объекта | | | | | | | |
|---|----------------------------|---|---------------------------------------|------------|---|--|---|
| Обозначение характерных точек границ | Существующие координаты, м | | Измененные (уточненные) координаты, м | | Метод определения координат характерной точки | Средняя квадратическая погрешность положения характерной точки (Mt), м | Описание обозначения точки на местности (при наличии) |
| | X | Y | X | Y | | | |
| 1 | 2 | 3 | 4 | 5 | 6 | 7 | 8 |
| 360 | - | - | 391750.11 | 2267058.67 | Картометрический метод | 5 | - |
| 324 | - | - | 391740.26 | 2267075.44 | Картометрический метод | 5 | - |
| 361 | - | - | 391776.49 | 2267119.33 | Картометрический метод | 5 | - |
| 362 | - | - | 391799.31 | 2267148.55 | Картометрический метод | 5 | - |
| 363 | - | - | 391803.29 | 2267153.51 | Картометрический метод | 5 | - |
| 364 | - | - | 391811.36 | 2267160.71 | Картометрический метод | 5 | - |
| 365 | - | - | 391808.68 | 2267164.97 | Картометрический метод | 5 | - |
| 366 | - | - | 391799.51 | 2267162.11 | Картометрический метод | 5 | - |
| 367 | - | - | 391794.02 | 2267159.45 | Картометрический метод | 5 | - |
| 368 | - | - | 391780.56 | 2267145.99 | Картометрический метод | 5 | - |
| 369 | - | - | 391744.15 | 2267096.96 | Картометрический метод | 5 | - |
| 370 | - | - | 391760.27 | 2267087.99 | Картометрический метод | 5 | - |
| 361 | - | - | 391776.49 | 2267119.33 | Картометрический метод | 5 | - |
| 371 | - | - | 392126.26 | 2267387.82 | Картометрический метод | 5 | - |
| 372 | - | - | 392114.67 | 2267371.40 | Картометрический метод | 5 | - |
| 373 | - | - | 391822.29 | 2267341.94 | Картометрический метод | 5 | - |
| 374 | - | - | 391775.02 | 2267277.46 | Картометрический метод | 5 | - |
| 375 | - | - | 391705.05 | 2267244.23 | Картометрический метод | 5 | - |
| 376 | - | - | 391616.91 | 2267209.32 | Картометрический метод | 5 | - |
| 377 | - | - | 391563.22 | 2267204.90 | Картометрический метод | 5 | - |
| 378 | - | - | 391499.24 | 2267218.63 | Картометрический метод | 5 | - |
| 379 | - | - | 391424.96 | 2267250.74 | Картометрический метод | 5 | - |
| 380 | - | - | 391396.28 | 2267268.15 | Картометрический метод | 5 | - |
| 381 | - | - | 391380.84 | 2267293.15 | Картометрический метод | 5 | - |
| 382 | - | - | 391362.09 | 2267311.40 | Картометрический метод | 5 | - |
| 383 | - | - | 391305.51 | 2267352.27 | Картометрический метод | 5 | - |

| 2. Сведения о характерных точках границ объекта | | | | | | | |
|---|-------------------------------|---|---|------------|---|---|--|
| Обозначение характерных точек границ | Существующие координаты, м | | Измененные (уточненные) координаты, м | | Метод определения координат характерной точки | Средняя квадратическая погрешность положения характерной точки (Mt), м | Описание обозначения точки на местности (при наличии) |
| | X | Y | X | Y | | | |
| 1 | 2 | 3 | 4 | 5 | 6 | 7 | 8 |
| 384 | - | - | 391289.34 | 2267379.73 | Картометрический метод | 5 | - |
| 385 | - | - | 391286.14 | 2267399.10 | Картометрический метод | 5 | - |
| 386 | - | - | 391303.37 | 2267438.90 | Картометрический метод | 5 | - |
| 387 | - | - | 391316.54 | 2267458.41 | Картометрический метод | 5 | - |
| 388 | - | - | 391233.15 | 2267493.38 | Картометрический метод | 5 | - |
| 389 | - | - | 391222.34 | 2267488.83 | Картометрический метод | 5 | - |
| 390 | - | - | 391255.31 | 2267329.94 | Картометрический метод | 5 | - |
| 391 | - | - | 391210.48 | 2267336.91 | Картометрический метод | 5 | - |
| 392 | - | - | 391168.13 | 2267324.46 | Картометрический метод | 5 | - |
| 393 | - | - | 391156.92 | 2267300.80 | Картометрический метод | 5 | - |
| 394 | - | - | 391164.64 | 2267250.73 | Картометрический метод | 5 | - |
| 395 | - | - | 391192.04 | 2267234.04 | Картометрический метод | 5 | - |
| 396 | - | - | 391234.14 | 2267238.52 | Картометрический метод | 5 | - |
| 397 | - | - | 391277.23 | 2267251.73 | Картометрический метод | 5 | - |
| 398 | - | - | 391322.82 | 2267254.22 | Картометрический метод | 5 | - |
| 399 | - | - | 391364.16 | 2267241.01 | Картометрический метод | 5 | - |
| 400 | - | - | 391400.28 | 2267206.89 | Картометрический метод | 5 | - |
| 401 | - | - | 391410.74 | 2267178.74 | Картометрический метод | 5 | - |
| 402 | - | - | 391423.95 | 2267166.29 | Картометрический метод | 5 | - |
| 403 | - | - | 391426.69 | 2267149.60 | Картометрический метод | 5 | - |
| 404 | - | - | 391419.46 | 2267131.17 | Картометрический метод | 5 | - |
| 405 | - | - | 391403.77 | 2267119.71 | Картометрический метод | 5 | - |
| 406 | - | - | 391347.48 | 2267116.22 | Картометрический метод | 5 | - |
| 407 | - | - | 391307.12 | 2267100.53 | Картометрический метод | 5 | - |
| 408 | - | - | 391283.46 | 2267089.07 | Картометрический метод | 5 | - |
| 409 | - | - | 391257.06 | 2267088.07 | Картометрический метод | 5 | - |

| 2. Сведения о характерных точках границ объекта | | | | | | | |
|---|-------------------------------|---|---|------------|---|---|--|
| Обозначение характерных точек границ | Существующие координаты, м | | Измененные (уточненные) координаты, м | | Метод определения координат характерной точки | Средняя квадратическая погрешность положения характерной точки (Mt), м | Описание обозначения точки на местности (при наличии) |
| | X | Y | X | Y | | | |
| 1 | 2 | 3 | 4 | 5 | 6 | 7 | 8 |
| 410 | - | - | 391209.55 | 2267111.46 | Картометрический метод | 5 | - |
| 411 | - | - | 391134.00 | 2267170.77 | Картометрический метод | 5 | - |
| 412 | - | - | 391122.55 | 2267195.43 | Картометрический метод | 5 | - |
| 413 | - | - | 390997.75 | 2267289.34 | Картометрический метод | 5 | - |
| 414 | - | - | 390962.63 | 2267325.46 | Картометрический метод | 5 | - |
| 415 | - | - | 390952.92 | 2267328.94 | Картометрический метод | 5 | - |
| 416 | - | - | 390929.25 | 2267331.68 | Картометрический метод | 5 | - |
| 417 | - | - | 390860.75 | 2267335.17 | Картометрический метод | 5 | - |
| 418 | - | - | 390837.20 | 2267329.00 | Картометрический метод | 5 | - |
| 419 | - | - | 390820.70 | 2267326.05 | Картометрический метод | 5 | - |
| 420 | - | - | 390805.56 | 2267324.98 | Картометрический метод | 5 | - |
| 421 | - | - | 390767.95 | 2267363.22 | Картометрический метод | 5 | - |
| 422 | - | - | 390762.92 | 2267367.45 | Картометрический метод | 5 | - |
| 423 | - | - | 390756.49 | 2267372.87 | Картометрический метод | 5 | - |
| 424 | - | - | 390581.50 | 2267551.68 | Картометрический метод | 5 | - |
| 425 | - | - | 390551.05 | 2267590.80 | Картометрический метод | 5 | - |
| 426 | - | - | 390530.26 | 2267565.05 | Картометрический метод | 5 | - |
| 427 | - | - | 390497.25 | 2267526.31 | Картометрический метод | 5 | - |
| 428 | - | - | 390485.01 | 2267511.94 | Картометрический метод | 5 | - |
| 429 | - | - | 390499.72 | 2267499.05 | Картометрический метод | 5 | - |
| 430 | - | - | 390502.64 | 2267469.33 | Картометрический метод | 5 | - |
| 431 | - | - | 390549.64 | 2267438.15 | Картометрический метод | 5 | - |
| 432 | - | - | 390604.30 | 2267385.03 | Картометрический метод | 5 | - |
| 433 | - | - | 390666.48 | 2267319.77 | Картометрический метод | 5 | - |
| 434 | - | - | 390701.59 | 2267292.94 | Картометрический метод | 5 | - |
| 435 | - | - | 390717.66 | 2267280.65 | Картометрический метод | 5 | - |

| 2. Сведения о характерных точках границ объекта | | | | | | | |
|---|-------------------------------|---|---|------------|---|---|--|
| Обозначение характерных точек границ | Существующие координаты, м | | Измененные (уточненные) координаты, м | | Метод определения координат характерной точки | Средняя квадратическая погрешность положения характерной точки (Mt), м | Описание обозначения точки на местности (при наличии) |
| | X | Y | X | Y | | | |
| 1 | 2 | 3 | 4 | 5 | 6 | 7 | 8 |
| 436 | - | - | 390756.89 | 2267257.98 | Картометрический метод | 5 | - |
| 437 | - | - | 390844.08 | 2267216.15 | Картометрический метод | 5 | - |
| 438 | - | - | 390874.97 | 2267205.03 | Картометрический метод | 5 | - |
| 439 | - | - | 390900.80 | 2267188.63 | Картометрический метод | 5 | - |
| 440 | - | - | 390905.72 | 2267184.54 | Картометрический метод | 5 | - |
| 441 | - | - | 390919.08 | 2267178.16 | Картометрический метод | 5 | - |
| 442 | - | - | 390950.80 | 2267163.54 | Картометрический метод | 5 | - |
| 443 | - | - | 390965.35 | 2267159.32 | Картометрический метод | 5 | - |
| 444 | - | - | 390974.49 | 2267154.59 | Картометрический метод | 5 | - |
| 445 | - | - | 390978.44 | 2267151.33 | Картометрический метод | 5 | - |
| 446 | - | - | 390982.73 | 2267149.27 | Картометрический метод | 5 | - |
| 447 | - | - | 390987.65 | 2267148.03 | Картометрический метод | 5 | - |
| 448 | - | - | 391028.37 | 2267128.78 | Картометрический метод | 5 | - |
| 449 | - | - | 391049.84 | 2267118.90 | Картометрический метод | 5 | - |
| 450 | - | - | 391078.44 | 2267106.14 | Картометрический метод | 5 | - |
| 451 | - | - | 391092.16 | 2267100.27 | Картометрический метод | 5 | - |
| 452 | - | - | 391101.37 | 2267096.70 | Картометрический метод | 5 | - |
| 453 | - | - | 391133.57 | 2267084.21 | Картометрический метод | 5 | - |
| 454 | - | - | 391152.13 | 2267078.00 | Картометрический метод | 5 | - |
| 455 | - | - | 391170.97 | 2267072.82 | Картометрический метод | 5 | - |
| 456 | - | - | 391180.32 | 2267069.90 | Картометрический метод | 5 | - |
| 457 | - | - | 391194.52 | 2267066.54 | Картометрический метод | 5 | - |
| 458 | - | - | 391213.70 | 2267062.87 | Картометрический метод | 5 | - |
| 459 | - | - | 391233.03 | 2267060.02 | Картометрический метод | 5 | - |
| 460 | - | - | 391252.35 | 2267057.82 | Картометрический метод | 5 | - |
| 461 | - | - | 391262.04 | 2267057.27 | Картометрический метод | 5 | - |

| 2. Сведения о характерных точках границ объекта | | | | | | | |
|---|-------------------------------|---|---|------------|---|---|--|
| Обозначение характерных точек границ | Существующие координаты, м | | Измененные (уточненные) координаты, м | | Метод определения координат характерной точки | Средняя квадратическая погрешность положения характерной точки (Mt), м | Описание обозначения точки на местности (при наличии) |
| | X | Y | X | Y | | | |
| 1 | 2 | 3 | 4 | 5 | 6 | 7 | 8 |
| 462 | - | - | 391271.88 | 2267057.41 | Картометрический метод | 5 | - |
| 463 | - | - | 391296.26 | 2267056.59 | Картометрический метод | 5 | - |
| 464 | - | - | 391310.87 | 2267057.10 | Картометрический метод | 5 | - |
| 465 | - | - | 391332.62 | 2267058.58 | Картометрический метод | 5 | - |
| 466 | - | - | 391380.13 | 2267062.56 | Картометрический метод | 5 | - |
| 467 | - | - | 391414.34 | 2267066.23 | Картометрический метод | 5 | - |
| 468 | - | - | 391438.30 | 2267070.28 | Картометрический метод | 5 | - |
| 469 | - | - | 391471.75 | 2267077.35 | Картометрический метод | 5 | - |
| 470 | - | - | 391490.59 | 2267082.25 | Картометрический метод | 5 | - |
| 471 | - | - | 391510.68 | 2267090.39 | Картометрический метод | 5 | - |
| 472 | - | - | 391527.85 | 2267097.49 | Картометрический метод | 5 | - |
| 473 | - | - | 391545.04 | 2267104.56 | Картометрический метод | 5 | - |
| 474 | - | - | 391553.94 | 2267108.50 | Картометрический метод | 5 | - |
| 475 | - | - | 391582.28 | 2267123.31 | Картометрический метод | 5 | - |
| 476 | - | - | 391611.12 | 2267138.36 | Картометрический метод | 5 | - |
| 477 | - | - | 391615.33 | 2267141.07 | Картометрический метод | 5 | - |
| 478 | - | - | 391628.27 | 2267148.49 | Картометрический метод | 5 | - |
| 479 | - | - | 391632.18 | 2267151.79 | Картометрический метод | 5 | - |
| 480 | - | - | 391649.98 | 2267161.29 | Картометрический метод | 5 | - |
| 481 | - | - | 391659.06 | 2267165.31 | Картометрический метод | 5 | - |
| 482 | - | - | 391672.14 | 2267172.76 | Картометрический метод | 5 | - |
| 483 | - | - | 391676.72 | 2267174.86 | Картометрический метод | 5 | - |
| 484 | - | - | 391685.52 | 2267179.43 | Картометрический метод | 5 | - |
| 485 | - | - | 391691.47 | 2267183.80 | Картометрический метод | 5 | - |
| 486 | - | - | 391706.68 | 2267192.92 | Картометрический метод | 5 | - |
| 487 | - | - | 391722.01 | 2267199.58 | Картометрический метод | 5 | - |

| 2. Сведения о характерных точках границ объекта | | | | | | | |
|---|-------------------------------|---|---|------------|---|---|--|
| Обозначение характерных точек границ | Существующие координаты, м | | Измененные (уточненные) координаты, м | | Метод определения координат характерной точки | Средняя квадратическая погрешность положения характерной точки (Mt), м | Описание обозначения точки на местности (при наличии) |
| | X | Y | X | Y | | | |
| 1 | 2 | 3 | 4 | 5 | 6 | 7 | 8 |
| 488 | - | - | 391719.98 | 2267204.93 | Картометрический метод | 5 | - |
| 489 | - | - | 391723.56 | 2267206.90 | Картометрический метод | 5 | - |
| 490 | - | - | 391723.79 | 2267206.47 | Картометрический метод | 5 | - |
| 491 | - | - | 391735.84 | 2267212.72 | Картометрический метод | 5 | - |
| 492 | - | - | 391740.62 | 2267214.57 | Картометрический метод | 5 | - |
| 493 | - | - | 391743.96 | 2267215.73 | Картометрический метод | 5 | - |
| 494 | - | - | 391743.36 | 2267217.44 | Картометрический метод | 5 | - |
| 495 | - | - | 391750.47 | 2267220.68 | Картометрический метод | 5 | - |
| 496 | - | - | 391751.54 | 2267218.95 | Картометрический метод | 5 | - |
| 497 | - | - | 391754.25 | 2267220.63 | Картометрический метод | 5 | - |
| 498 | - | - | 391767.83 | 2267227.21 | Картометрический метод | 5 | - |
| 499 | - | - | 391780.91 | 2267234.53 | Картометрический метод | 5 | - |
| 500 | - | - | 391794.31 | 2267241.39 | Картометрический метод | 5 | - |
| 501 | - | - | 391825.21 | 2267257.95 | Картометрический метод | 5 | - |
| 502 | - | - | 391847.58 | 2267269.18 | Картометрический метод | 5 | - |
| 503 | - | - | 391874.38 | 2267282.68 | Картометрический метод | 5 | - |
| 504 | - | - | 391897.35 | 2267295.63 | Картометрический метод | 5 | - |
| 505 | - | - | 391905.02 | 2267299.72 | Картометрический метод | 5 | - |
| 506 | - | - | 391909.80 | 2267301.40 | Картометрический метод | 5 | - |
| 507 | - | - | 391923.10 | 2267308.35 | Картометрический метод | 5 | - |
| 508 | - | - | 391941.29 | 2267317.44 | Картометрический метод | 5 | - |
| 509 | - | - | 391946.11 | 2267318.77 | Картометрический метод | 5 | - |
| 510 | - | - | 391951.00 | 2267320.88 | Картометрический метод | 5 | - |
| 511 | - | - | 391965.24 | 2267326.78 | Картометрический метод | 5 | - |
| 512 | - | - | 391982.67 | 2267333.31 | Картометрический метод | 5 | - |
| 513 | - | - | 391987.46 | 2267335.40 | Картометрический метод | 5 | - |

| 2. Сведения о характерных точках границ объекта | | | | | | | |
|---|-------------------------------|---|---|------------|---|---|--|
| Обозначение характерных точек границ | Существующие координаты, м | | Измененные (уточненные) координаты, м | | Метод определения координат характерной точки | Средняя квадратическая погрешность положения характерной точки (Mt), м | Описание обозначения точки на местности (при наличии) |
| | X | Y | X | Y | | | |
| 1 | 2 | 3 | 4 | 5 | 6 | 7 | 8 |
| 514 | - | - | 391994.49 | 2267337.55 | Картометрический метод | 5 | - |
| 515 | - | - | 392014.62 | 2267342.60 | Картометрический метод | 5 | - |
| 516 | - | - | 392034.77 | 2267347.04 | Картометрический метод | 5 | - |
| 517 | - | - | 392055.03 | 2267349.41 | Картометрический метод | 5 | - |
| 518 | - | - | 392067.15 | 2267350.46 | Картометрический метод | 5 | - |
| 519 | - | - | 392066.96 | 2267352.82 | Картометрический метод | 5 | - |
| 520 | - | - | 392073.19 | 2267353.32 | Картометрический метод | 5 | - |
| 521 | - | - | 392073.38 | 2267350.91 | Картометрический метод | 5 | - |
| 522 | - | - | 392086.05 | 2267351.55 | Картометрический метод | 5 | - |
| 523 | - | - | 392099.08 | 2267352.65 | Картометрический метод | 5 | - |
| 524 | - | - | 392104.00 | 2267353.71 | Картометрический метод | 5 | - |
| 525 | - | - | 392108.64 | 2267355.57 | Картометрический метод | 5 | - |
| 526 | - | - | 392112.38 | 2267358.90 | Картометрический метод | 5 | - |
| 527 | - | - | 392115.84 | 2267362.46 | Картометрический метод | 5 | - |
| 528 | - | - | 392119.24 | 2267366.14 | Картометрический метод | 5 | - |
| 529 | - | - | 392128.66 | 2267378.28 | Картометрический метод | 5 | - |
| 530 | - | - | 392126.86 | 2267379.38 | Картометрический метод | 5 | - |
| 531 | - | - | 392130.11 | 2267384.70 | Картометрический метод | 5 | - |
| 532 | - | - | 392132.12 | 2267383.50 | Картометрический метод | 5 | - |
| 533 | - | - | 392133.09 | 2267385.08 | Картометрический метод | 5 | - |
| 371 | - | - | 392126.26 | 2267387.82 | Картометрический метод | 5 | - |
| 534 | - | - | 390443.66 | 2268203.54 | Картометрический метод | 5 | - |
| 535 | - | - | 390431.62 | 2268196.74 | Картометрический метод | 5 | - |
| 536 | - | - | 390429.13 | 2268200.91 | Картометрический метод | 5 | - |
| 537 | - | - | 390400.02 | 2268184.10 | Картометрический метод | 5 | - |
| 538 | - | - | 390370.28 | 2268167.03 | Картометрический метод | 5 | - |

| 2. Сведения о характерных точках границ объекта | | | | | | | |
|---|-------------------------------|---|---|------------|---|---|--|
| Обозначение характерных точек границ | Существующие координаты, м | | Измененные (уточненные) координаты, м | | Метод определения координат характерной точки | Средняя квадратическая погрешность положения характерной точки (Mt), м | Описание обозначения точки на местности (при наличии) |
| | X | Y | X | Y | | | |
| 1 | 2 | 3 | 4 | 5 | 6 | 7 | 8 |
| 539 | - | - | 390338.02 | 2268148.25 | Картометрический метод | 5 | - |
| 540 | - | - | 390340.23 | 2268146.03 | Картометрический метод | 5 | - |
| 541 | - | - | 390333.49 | 2268141.61 | Картометрический метод | 5 | - |
| 542 | - | - | 390331.08 | 2268144.01 | Картометрический метод | 5 | - |
| 543 | - | - | 390321.10 | 2268138.35 | Картометрический метод | 5 | - |
| 544 | - | - | 390306.34 | 2268130.00 | Картометрический метод | 5 | - |
| 545 | - | - | 390276.81 | 2268112.95 | Картометрический метод | 5 | - |
| 546 | - | - | 390247.28 | 2268095.90 | Картометрический метод | 5 | - |
| 547 | - | - | 390217.75 | 2268078.85 | Картометрический метод | 5 | - |
| 548 | - | - | 390188.23 | 2268061.79 | Картометрический метод | 5 | - |
| 549 | - | - | 390158.84 | 2268044.81 | Картометрический метод | 5 | - |
| 550 | - | - | 390128.36 | 2268036.45 | Картометрический метод | 5 | - |
| 551 | - | - | 390095.78 | 2268028.70 | Картометрический метод | 5 | - |
| 552 | - | - | 390028.44 | 2268011.87 | Картометрический метод | 5 | - |
| 553 | - | - | 390014.28 | 2268015.82 | Картометрический метод | 5 | - |
| 554 | - | - | 389992.29 | 2267995.40 | Картометрический метод | 5 | - |
| 555 | - | - | 390067.69 | 2267957.70 | Картометрический метод | 5 | - |
| 556 | - | - | 390155.65 | 2267910.58 | Картометрический метод | 5 | - |
| 557 | - | - | 390216.12 | 2267891.39 | Картометрический метод | 5 | - |
| 558 | - | - | 390229.35 | 2267885.14 | Картометрический метод | 5 | - |
| 559 | - | - | 390234.73 | 2267882.60 | Картометрический метод | 5 | - |
| 560 | - | - | 390259.33 | 2267870.85 | Картометрический метод | 5 | - |
| 561 | - | - | 390255.05 | 2267882.67 | Картометрический метод | 5 | - |
| 562 | - | - | 390249.04 | 2267892.38 | Картометрический метод | 5 | - |
| 563 | - | - | 390267.16 | 2267912.15 | Картометрический метод | 5 | - |
| 564 | - | - | 390326.84 | 2267954.56 | Картометрический метод | 5 | - |

| 2. Сведения о характерных точках границ объекта | | | | | | | |
|---|----------------------------|---|---------------------------------------|------------|---|--|---|
| Обозначение характерных точек границ | Существующие координаты, м | | Измененные (уточненные) координаты, м | | Метод определения координат характерной точки | Средняя квадратическая погрешность положения характерной точки (Mt), м | Описание обозначения точки на местности (при наличии) |
| | X | Y | X | Y | | | |
| 1 | 2 | 3 | 4 | 5 | 6 | 7 | 8 |
| 565 | - | - | 390389.32 | 2267996.15 | Картометрический метод | 5 | - |
| 566 | - | - | 390426.43 | 2268034.52 | Картометрический метод | 5 | - |
| 567 | - | - | 390467.58 | 2268083.77 | Картометрический метод | 5 | - |
| 568 | - | - | 390481.50 | 2268104.14 | Картометрический метод | 5 | - |
| 569 | - | - | 390484.41 | 2268116.61 | Картометрический метод | 5 | - |
| 570 | - | - | 390452.94 | 2268153.56 | Картометрический метод | 5 | - |
| 571 | - | - | 390450.05 | 2268170.54 | Картометрический метод | 5 | - |
| 534 | - | - | 390443.66 | 2268203.54 | Картометрический метод | 5 | - |
| 572 | - | - | 389744.77 | 2267889.12 | Картометрический метод | 5 | - |
| 573 | - | - | 389750.58 | 2267883.97 | Картометрический метод | 5 | - |
| 574 | - | - | 389756.26 | 2267880.64 | Картометрический метод | 5 | - |
| 575 | - | - | 389761.18 | 2267879.48 | Картометрический метод | 5 | - |
| 576 | - | - | 389766.03 | 2267880.54 | Картометрический метод | 5 | - |
| 577 | - | - | 389770.67 | 2267882.50 | Картометрический метод | 5 | - |
| 578 | - | - | 389774.61 | 2267885.52 | Картометрический метод | 5 | - |
| 579 | - | - | 389780.22 | 2267890.87 | Картометрический метод | 5 | - |
| 580 | - | - | 389806.60 | 2267895.66 | Картометрический метод | 5 | - |
| 581 | - | - | 389950.84 | 2267974.82 | Картометрический метод | 5 | - |
| 582 | - | - | 389943.80 | 2267987.66 | Картометрический метод | 5 | - |
| 583 | - | - | 389918.87 | 2268032.54 | Картометрический метод | 5 | - |
| 584 | - | - | 389953.04 | 2268053.11 | Картометрический метод | 5 | - |
| 585 | - | - | 389943.88 | 2268062.77 | Картометрический метод | 5 | - |
| 586 | - | - | 389932.98 | 2268066.71 | Картометрический метод | 5 | - |
| 587 | - | - | 389902.16 | 2268119.18 | Картометрический метод | 5 | - |
| 588 | - | - | 389859.09 | 2268146.48 | Картометрический метод | 5 | - |
| 589 | - | - | 389773.43 | 2268181.31 | Картометрический метод | 5 | - |

| 2. Сведения о характерных точках границ объекта | | | | | | | |
|---|-------------------------------|---|---|------------|---|---|--|
| Обозначение характерных точек границ | Существующие координаты, м | | Измененные (уточненные) координаты, м | | Метод определения координат характерной точки | Средняя квадратическая погрешность положения характерной точки (Mt), м | Описание обозначения точки на местности (при наличии) |
| | X | Y | X | Y | | | |
| 1 | 2 | 3 | 4 | 5 | 6 | 7 | 8 |
| 590 | - | - | 389743.83 | 2268210.64 | Картометрический метод | 5 | - |
| 591 | - | - | 389483.62 | 2268239.67 | Картометрический метод | 5 | - |
| 592 | - | - | 389448.08 | 2268245.66 | Картометрический метод | 5 | - |
| 593 | - | - | 389408.81 | 2268252.66 | Картометрический метод | 5 | - |
| 594 | - | - | 389333.52 | 2268237.60 | Картометрический метод | 5 | - |
| 595 | - | - | 389321.15 | 2268247.82 | Картометрический метод | 5 | - |
| 596 | - | - | 389298.03 | 2268246.33 | Картометрический метод | 5 | - |
| 597 | - | - | 389268.35 | 2268237.54 | Картометрический метод | 5 | - |
| 598 | - | - | 389243.05 | 2268228.73 | Картометрический метод | 5 | - |
| 599 | - | - | 389228.76 | 2268223.24 | Картометрический метод | 5 | - |
| 600 | - | - | 389206.76 | 2268226.54 | Картометрический метод | 5 | - |
| 601 | - | - | 389180.38 | 2268221.04 | Картометрический метод | 5 | - |
| 602 | - | - | 389148.48 | 2268210.04 | Картометрический метод | 5 | - |
| 603 | - | - | 389127.60 | 2268199.05 | Картометрический метод | 5 | - |
| 604 | - | - | 389117.69 | 2268201.25 | Картометрический метод | 5 | - |
| 605 | - | - | 389085.81 | 2268225.43 | Картометрический метод | 5 | - |
| 606 | - | - | 389082.49 | 2268230.01 | Картометрический метод | 5 | - |
| 607 | - | - | 389054.68 | 2268233.64 | Картометрический метод | 5 | - |
| 608 | - | - | 389013.43 | 2268253.51 | Картометрический метод | 5 | - |
| 609 | - | - | 388998.34 | 2268263.58 | Картометрический метод | 5 | - |
| 610 | - | - | 388971.55 | 2268274.29 | Картометрический метод | 5 | - |
| 611 | - | - | 388936.39 | 2268227.36 | Картометрический метод | 5 | - |
| 612 | - | - | 388920.86 | 2268207.84 | Картометрический метод | 5 | - |
| 613 | - | - | 388897.77 | 2268171.55 | Картометрический метод | 5 | - |
| 614 | - | - | 388888.98 | 2268136.37 | Картометрический метод | 5 | - |
| 615 | - | - | 388877.97 | 2268113.28 | Картометрический метод | 5 | - |

| 2. Сведения о характерных точках границ объекта | | | | | | | |
|---|-------------------------------|---|---|------------|---|---|--|
| Обозначение характерных точек границ | Существующие координаты, м | | Измененные (уточненные) координаты, м | | Метод определения координат характерной точки | Средняя квадратическая погрешность положения характерной точки (Mt), м | Описание обозначения точки на местности (при наличии) |
| | X | Y | X | Y | | | |
| 1 | 2 | 3 | 4 | 5 | 6 | 7 | 8 |
| 616 | - | - | 388853.79 | 2268069.28 | Картометрический метод | 5 | - |
| 617 | - | - | 388848.40 | 2268053.93 | Картометрический метод | 5 | - |
| 618 | - | - | 388849.52 | 2268053.17 | Картометрический метод | 5 | - |
| 619 | - | - | 388876.44 | 2268037.99 | Картометрический метод | 5 | - |
| 620 | - | - | 388891.43 | 2268029.54 | Картометрический метод | 5 | - |
| 621 | - | - | 388902.69 | 2268025.32 | Картометрический метод | 5 | - |
| 622 | - | - | 388906.90 | 2268023.69 | Картометрический метод | 5 | - |
| 623 | - | - | 388917.14 | 2268019.72 | Картометрический метод | 5 | - |
| 624 | - | - | 388925.40 | 2268016.11 | Картометрический метод | 5 | - |
| 625 | - | - | 388939.19 | 2268012.16 | Картометрический метод | 5 | - |
| 626 | - | - | 388960.35 | 2268008.74 | Картометрический метод | 5 | - |
| 627 | - | - | 388961.96 | 2268009.58 | Картометрический метод | 5 | - |
| 628 | - | - | 388982.83 | 2268008.38 | Картометрический метод | 5 | - |
| 629 | - | - | 389011.38 | 2268009.50 | Картометрический метод | 5 | - |
| 630 | - | - | 389022.63 | 2268008.62 | Картометрический метод | 5 | - |
| 631 | - | - | 389025.73 | 2268008.31 | Картометрический метод | 5 | - |
| 632 | - | - | 389042.27 | 2268006.66 | Картометрический метод | 5 | - |
| 633 | - | - | 389051.04 | 2268005.98 | Картометрический метод | 5 | - |
| 634 | - | - | 389054.22 | 2268005.74 | Картометрический метод | 5 | - |
| 635 | - | - | 389066.11 | 2268005.74 | Картометрический метод | 5 | - |
| 636 | - | - | 389083.08 | 2268007.14 | Картометрический метод | 5 | - |
| 637 | - | - | 389106.75 | 2268009.11 | Картометрический метод | 5 | - |
| 638 | - | - | 389166.60 | 2268017.97 | Картометрический метод | 5 | - |
| 639 | - | - | 389180.35 | 2268019.81 | Картометрический метод | 5 | - |
| 640 | - | - | 389201.35 | 2268023.60 | Картометрический метод | 5 | - |
| 641 | - | - | 389221.44 | 2268026.64 | Картометрический метод | 5 | - |

| 2. Сведения о характерных точках границ объекта | | | | | | | |
|---|----------------------------|---|---------------------------------------|------------|---|--|---|
| Обозначение характерных точек границ | Существующие координаты, м | | Измененные (уточненные) координаты, м | | Метод определения координат характерной точки | Средняя квадратическая погрешность положения характерной точки (Mt), м | Описание обозначения точки на местности (при наличии) |
| | X | Y | X | Y | | | |
| 1 | 2 | 3 | 4 | 5 | 6 | 7 | 8 |
| 642 | - | - | 389238.49 | 2268027.63 | Картометрический метод | 5 | - |
| 643 | - | - | 389265.89 | 2268029.46 | Картометрический метод | 5 | - |
| 644 | - | - | 389274.01 | 2268030.47 | Картометрический метод | 5 | - |
| 645 | - | - | 389356.35 | 2268028.94 | Картометрический метод | 5 | - |
| 646 | - | - | 389409.91 | 2268025.51 | Картометрический метод | 5 | - |
| 647 | - | - | 389424.52 | 2268024.52 | Картометрический метод | 5 | - |
| 648 | - | - | 389440.33 | 2268021.36 | Картометрический метод | 5 | - |
| 649 | - | - | 389451.32 | 2268019.17 | Картометрический метод | 5 | - |
| 650 | - | - | 389488.93 | 2268012.89 | Картометрический метод | 5 | - |
| 651 | - | - | 389528.82 | 2268004.48 | Картометрический метод | 5 | - |
| 652 | - | - | 389559.16 | 2267997.59 | Картометрический метод | 5 | - |
| 653 | - | - | 389627.79 | 2267973.60 | Картометрический метод | 5 | - |
| 654 | - | - | 389653.21 | 2267964.06 | Картометрический метод | 5 | - |
| 655 | - | - | 389685.83 | 2267944.47 | Картометрический метод | 5 | - |
| 656 | - | - | 389719.42 | 2267915.47 | Картометрический метод | 5 | - |
| 657 | - | - | 389732.37 | 2267902.91 | Картометрический метод | 5 | - |
| 658 | - | - | 389742.91 | 2267891.20 | Картометрический метод | 5 | - |
| 572 | - | - | 389744.77 | 2267889.12 | Картометрический метод | 5 | - |
| 659 | - | - | 389499.53 | 2267989.63 | Картометрический метод | 5 | - |
| 660 | - | - | 389494.40 | 2267989.69 | Картометрический метод | 5 | - |
| 661 | - | - | 389478.20 | 2267992.78 | Картометрический метод | 5 | - |
| 662 | - | - | 389450.84 | 2267996.83 | Картометрический метод | 5 | - |
| 663 | - | - | 389441.14 | 2267998.27 | Картометрический метод | 5 | - |
| 664 | - | - | 389436.16 | 2267999.65 | Картометрический метод | 5 | - |
| 665 | - | - | 389422.19 | 2268002.93 | Картометрический метод | 5 | - |
| 666 | - | - | 389414.80 | 2268003.29 | Картометрический метод | 5 | - |

| 2. Сведения о характерных точках границ объекта | | | | | | | |
|---|-------------------------------|---|---|------------|---|---|--|
| Обозначение характерных точек границ | Существующие координаты, м | | Измененные (уточненные) координаты, м | | Метод определения координат характерной точки | Средняя квадратическая погрешность положения характерной точки (Mt), м | Описание обозначения точки на местности (при наличии) |
| | X | Y | X | Y | | | |
| 1 | 2 | 3 | 4 | 5 | 6 | 7 | 8 |
| 667 | - | - | 389406.01 | 2268003.42 | Картометрический метод | 5 | - |
| 668 | - | - | 389381.07 | 2268004.54 | Картометрический метод | 5 | - |
| 669 | - | - | 389355.20 | 2268006.56 | Картометрический метод | 5 | - |
| 670 | - | - | 389274.01 | 2268008.46 | Картометрический метод | 5 | - |
| 671 | - | - | 389228.98 | 2268005.99 | Картометрический метод | 5 | - |
| 672 | - | - | 389197.46 | 2268001.09 | Картометрический метод | 5 | - |
| 673 | - | - | 389197.25 | 2268003.40 | Картометрический метод | 5 | - |
| 674 | - | - | 389179.03 | 2268000.13 | Картометрический метод | 5 | - |
| 675 | - | - | 389129.91 | 2267993.50 | Картометрический метод | 5 | - |
| 676 | - | - | 389130.36 | 2267990.63 | Картометрический метод | 5 | - |
| 677 | - | - | 389124.68 | 2267989.77 | Картометрический метод | 5 | - |
| 678 | - | - | 389117.45 | 2267988.65 | Картометрический метод | 5 | - |
| 679 | - | - | 389086.47 | 2267985.28 | Картометрический метод | 5 | - |
| 680 | - | - | 389052.82 | 2267982.06 | Картометрический метод | 5 | - |
| 681 | - | - | 389040.89 | 2267980.99 | Картометрический метод | 5 | - |
| 682 | - | - | 389025.33 | 2267982.03 | Картометрический метод | 5 | - |
| 683 | - | - | 389002.52 | 2267982.60 | Картометрический метод | 5 | - |
| 684 | - | - | 388966.43 | 2267988.33 | Картометрический метод | 5 | - |
| 685 | - | - | 388959.92 | 2267989.65 | Картометрический метод | 5 | - |
| 686 | - | - | 388950.80 | 2267991.50 | Картометрический метод | 5 | - |
| 687 | - | - | 388948.82 | 2267991.90 | Картометрический метод | 5 | - |
| 688 | - | - | 388927.07 | 2267996.32 | Картометрический метод | 5 | - |
| 689 | - | - | 388924.75 | 2267996.79 | Картометрический метод | 5 | - |
| 690 | - | - | 388923.36 | 2267997.20 | Картометрический метод | 5 | - |
| 691 | - | - | 388899.41 | 2268004.25 | Картометрический метод | 5 | - |
| 692 | - | - | 388892.88 | 2268006.17 | Картометрический метод | 5 | - |

| 2. Сведения о характерных точках границ объекта | | | | | | | |
|---|----------------------------|---|---------------------------------------|------------|---|--|---|
| Обозначение характерных точек границ | Существующие координаты, м | | Измененные (уточненные) координаты, м | | Метод определения координат характерной точки | Средняя квадратическая погрешность положения характерной точки (Mt), м | Описание обозначения точки на местности (при наличии) |
| | X | Y | X | Y | | | |
| 1 | 2 | 3 | 4 | 5 | 6 | 7 | 8 |
| 693 | - | - | 388882.81 | 2268009.14 | Картометрический метод | 5 | - |
| 694 | - | - | 388851.88 | 2268025.55 | Картометрический метод | 5 | - |
| 695 | - | - | 388838.05 | 2268034.38 | Картометрический метод | 5 | - |
| 696 | - | - | 388789.06 | 2268066.46 | Картометрический метод | 5 | - |
| 697 | - | - | 388788.51 | 2268060.48 | Картометрический метод | 5 | - |
| 698 | - | - | 388800.48 | 2268026.10 | Картометрический метод | 5 | - |
| 699 | - | - | 388815.42 | 2268011.15 | Картометрический метод | 5 | - |
| 700 | - | - | 388837.84 | 2267981.26 | Картометрический метод | 5 | - |
| 701 | - | - | 388831.86 | 2267940.91 | Картометрический метод | 5 | - |
| 702 | - | - | 388855.78 | 2267896.07 | Картометрический метод | 5 | - |
| 703 | - | - | 388865.58 | 2267889.07 | Картометрический метод | 5 | - |
| 704 | - | - | 388880.44 | 2267888.09 | Картометрический метод | 5 | - |
| 705 | - | - | 388883.21 | 2267887.09 | Картометрический метод | 5 | - |
| 706 | - | - | 388896.90 | 2267882.15 | Картометрический метод | 5 | - |
| 707 | - | - | 388916.35 | 2267875.13 | Картометрический метод | 5 | - |
| 708 | - | - | 388915.12 | 2267866.83 | Картометрический метод | 5 | - |
| 709 | - | - | 388944.85 | 2267861.22 | Картометрический метод | 5 | - |
| 710 | - | - | 388950.72 | 2267865.40 | Картометрический метод | 5 | - |
| 711 | - | - | 388955.77 | 2267863.69 | Картометрический метод | 5 | - |
| 712 | - | - | 388989.92 | 2267857.67 | Картометрический метод | 5 | - |
| 713 | - | - | 389020.07 | 2267853.02 | Картометрический метод | 5 | - |
| 714 | - | - | 389034.27 | 2267832.46 | Картометрический метод | 5 | - |
| 715 | - | - | 389071.79 | 2267870.85 | Картометрический метод | 5 | - |
| 716 | - | - | 389070.45 | 2267874.23 | Картометрический метод | 5 | - |
| 717 | - | - | 389084.25 | 2267887.54 | Картометрический метод | 5 | - |
| 718 | - | - | 389087.79 | 2267893.09 | Картометрический метод | 5 | - |

| 2. Сведения о характерных точках границ объекта | | | | | | | |
|---|-------------------------------|---|---|------------|---|---|--|
| Обозначение характерных точек границ | Существующие координаты, м | | Измененные (уточненные) координаты, м | | Метод определения координат характерной точки | Средняя квадратическая погрешность положения характерной точки (Mt), м | Описание обозначения точки на местности (при наличии) |
| | X | Y | X | Y | | | |
| 1 | 2 | 3 | 4 | 5 | 6 | 7 | 8 |
| 719 | - | - | 389105.42 | 2267906.60 | Картометрический метод | 5 | - |
| 720 | - | - | 389131.26 | 2267902.49 | Картометрический метод | 5 | - |
| 721 | - | - | 389159.16 | 2267900.43 | Картометрический метод | 5 | - |
| 722 | - | - | 389188.24 | 2267906.60 | Картометрический метод | 5 | - |
| 723 | - | - | 389208.80 | 2267909.83 | Картометрический метод | 5 | - |
| 724 | - | - | 389241.99 | 2267923.34 | Картометрический метод | 5 | - |
| 725 | - | - | 389265.78 | 2267924.22 | Картометрический метод | 5 | - |
| 726 | - | - | 389274.29 | 2267910.71 | Картометрический метод | 5 | - |
| 727 | - | - | 389275.17 | 2267894.26 | Картометрический метод | 5 | - |
| 728 | - | - | 389264.90 | 2267881.63 | Картометрический метод | 5 | - |
| 729 | - | - | 389467.56 | 2267877.91 | Картометрический метод | 5 | - |
| 730 | - | - | 389470.09 | 2267891.58 | Картометрический метод | 5 | - |
| 731 | - | - | 389482.04 | 2267916.99 | Картометрический метод | 5 | - |
| 732 | - | - | 389495.50 | 2267919.98 | Картометрический метод | 5 | - |
| 733 | - | - | 389500.26 | 2267928.55 | Картометрический метод | 5 | - |
| 734 | - | - | 389507.56 | 2267951.21 | Картометрический метод | 5 | - |
| 735 | - | - | 389499.59 | 2267963.16 | Картометрический метод | 5 | - |
| 736 | - | - | 389499.93 | 2267972.77 | Картометрический метод | 5 | - |
| 737 | - | - | 389504.54 | 2267988.54 | Картометрический метод | 5 | - |
| 659 | - | - | 389499.53 | 2267989.63 | Картометрический метод | 5 | - |
| 738 | - | - | 388999.95 | 2268337.77 | Картометрический метод | 5 | - |
| 739 | - | - | 389028.75 | 2268324.38 | Картометрический метод | 5 | - |
| 740 | - | - | 389032.50 | 2268383.61 | Картометрический метод | 5 | - |
| 741 | - | - | 389026.73 | 2268400.71 | Картометрический метод | 5 | - |
| 742 | - | - | 389017.78 | 2268404.17 | Картометрический метод | 5 | - |
| 743 | - | - | 388988.70 | 2268415.83 | Картометрический метод | 5 | - |

| 2. Сведения о характерных точках границ объекта | | | | | | | |
|---|-------------------------------|---|---|------------|---|---|--|
| Обозначение характерных точек границ | Существующие координаты, м | | Измененные (уточненные) координаты, м | | Метод определения координат характерной точки | Средняя квадратическая погрешность положения характерной точки (Mt), м | Описание обозначения точки на местности (при наличии) |
| | X | Y | X | Y | | | |
| 1 | 2 | 3 | 4 | 5 | 6 | 7 | 8 |
| 744 | - | - | 388984.93 | 2268404.57 | Картометрический метод | 5 | - |
| 745 | - | - | 388971.53 | 2268386.61 | Картометрический метод | 5 | - |
| 746 | - | - | 388944.67 | 2268378.37 | Картометрический метод | 5 | - |
| 747 | - | - | 388939.68 | 2268365.69 | Картометрический метод | 5 | - |
| 748 | - | - | 388962.55 | 2268355.22 | Картометрический метод | 5 | - |
| 749 | - | - | 388989.29 | 2268342.74 | Картометрический метод | 5 | - |
| 738 | - | - | 388999.95 | 2268337.77 | Картометрический метод | 5 | - |
| 750 | - | - | 386976.52 | 2269411.60 | Картометрический метод | 5 | - |
| 751 | - | - | 386948.42 | 2269390.99 | Картометрический метод | 5 | - |
| 752 | - | - | 386933.03 | 2269379.75 | Картометрический метод | 5 | - |
| 753 | - | - | 386980.22 | 2269315.76 | Картометрический метод | 5 | - |
| 754 | - | - | 387098.91 | 2269390.32 | Картометрический метод | 5 | - |
| 755 | - | - | 387045.56 | 2269462.54 | Картометрический метод | 5 | - |
| 750 | - | - | 386976.52 | 2269411.60 | Картометрический метод | 5 | - |
| 756 | - | - | 386938.52 | 2269405.80 | Картометрический метод | 5 | - |
| 757 | - | - | 386878.86 | 2269501.13 | Картометрический метод | 5 | - |
| 758 | - | - | 386804.09 | 2269620.61 | Картометрический метод | 5 | - |
| 759 | - | - | 386653.51 | 2269536.22 | Картометрический метод | 5 | - |
| 760 | - | - | 386638.93 | 2269609.51 | Картометрический метод | 5 | - |
| 761 | - | - | 386614.14 | 2269546.89 | Картометрический метод | 5 | - |
| 762 | - | - | 386609.23 | 2269499.89 | Картометрический метод | 5 | - |
| 763 | - | - | 386619.05 | 2269429.38 | Картометрический метод | 5 | - |
| 764 | - | - | 386621.51 | 2269394.66 | Картометрический метод | 5 | - |
| 765 | - | - | 386603.97 | 2269377.47 | Картометрический метод | 5 | - |
| 766 | - | - | 386533.47 | 2269365.20 | Картометрический метод | 5 | - |
| 767 | - | - | 386480.51 | 2269335.38 | Картометрический метод | 5 | - |

| 2. Сведения о характерных точках границ объекта | | | | | | | |
|---|----------------------------|---|---------------------------------------|------------|---|--|---|
| Обозначение характерных точек границ | Существующие координаты, м | | Измененные (уточненные) координаты, м | | Метод определения координат характерной точки | Средняя квадратическая погрешность положения характерной точки (Mt), м | Описание обозначения точки на местности (при наличии) |
| | X | Y | X | Y | | | |
| 1 | 2 | 3 | 4 | 5 | 6 | 7 | 8 |
| 768 | - | - | 386476.65 | 2269316.79 | Картометрический метод | 5 | - |
| 769 | - | - | 386469.46 | 2269216.74 | Картометрический метод | 5 | - |
| 770 | - | - | 386451.06 | 2269186.69 | Картометрический метод | 5 | - |
| 771 | - | - | 386525.19 | 2269122.40 | Картометрический метод | 5 | - |
| 772 | - | - | 386586.49 | 2269118.65 | Картометрический метод | 5 | - |
| 773 | - | - | 386639.10 | 2269187.90 | Картометрический метод | 5 | - |
| 774 | - | - | 386755.44 | 2269252.79 | Картометрический метод | 5 | - |
| 775 | - | - | 386805.17 | 2269286.76 | Картометрический метод | 5 | - |
| 776 | - | - | 386802.94 | 2269290.13 | Картометрический метод | 5 | - |
| 777 | - | - | 386803.05 | 2269297.02 | Картометрический метод | 5 | - |
| 778 | - | - | 386819.02 | 2269310.65 | Картометрический метод | 5 | - |
| 779 | - | - | 386816.46 | 2269313.56 | Картометрический метод | 5 | - |
| 780 | - | - | 386824.27 | 2269319.48 | Картометрический метод | 5 | - |
| 781 | - | - | 386804.82 | 2269345.21 | Картометрический метод | 5 | - |
| 782 | - | - | 386846.09 | 2269371.67 | Картометрический метод | 5 | - |
| 783 | - | - | 386863.34 | 2269349.06 | Картометрический метод | 5 | - |
| 784 | - | - | 386922.87 | 2269394.14 | Картометрический метод | 5 | - |
| 756 | - | - | 386938.52 | 2269405.80 | Картометрический метод | 5 | - |
| 785 | - | - | 386542.02 | 2268358.27 | Картометрический метод | 5 | - |
| 786 | - | - | 386681.21 | 2268434.14 | Картометрический метод | 5 | - |
| 787 | - | - | 386711.16 | 2268450.07 | Картометрический метод | 5 | - |
| 788 | - | - | 386711.05 | 2268452.36 | Картометрический метод | 5 | - |
| 789 | - | - | 386681.19 | 2268491.07 | Картометрический метод | 5 | - |
| 790 | - | - | 386649.87 | 2268523.35 | Картометрический метод | 5 | - |
| 791 | - | - | 386615.90 | 2268552.26 | Картометрический метод | 5 | - |
| 792 | - | - | 386608.19 | 2268576.84 | Картометрический метод | 5 | - |

| 2. Сведения о характерных точках границ объекта | | | | | | | |
|---|----------------------------|---|---------------------------------------|------------|---|--|---|
| Обозначение характерных точек границ | Существующие координаты, м | | Измененные (уточненные) координаты, м | | Метод определения координат характерной точки | Средняя квадратическая погрешность положения характерной точки (Mt), м | Описание обозначения точки на местности (при наличии) |
| | X | Y | X | Y | | | |
| 1 | 2 | 3 | 4 | 5 | 6 | 7 | 8 |
| 793 | - | - | 386613.25 | 2268669.59 | Картометрический метод | 5 | - |
| 794 | - | - | 386701.71 | 2268693.10 | Картометрический метод | 5 | - |
| 795 | - | - | 386683.84 | 2268713.68 | Картометрический метод | 5 | - |
| 796 | - | - | 386653.96 | 2268722.11 | Картометрический метод | 5 | - |
| 797 | - | - | 386653.24 | 2268729.10 | Картометрический метод | 5 | - |
| 798 | - | - | 386671.07 | 2268746.93 | Картометрический метод | 5 | - |
| 799 | - | - | 386682.87 | 2268779.93 | Картометрический метод | 5 | - |
| 800 | - | - | 386678.78 | 2268809.81 | Картометрический метод | 5 | - |
| 801 | - | - | 386666.73 | 2268818.24 | Картометрический метод | 5 | - |
| 802 | - | - | 386648.90 | 2268833.66 | Картометрический метод | 5 | - |
| 803 | - | - | 386649.87 | 2268904.97 | Картометрический метод | 5 | - |
| 804 | - | - | 386645.93 | 2268914.09 | Картометрический метод | 5 | - |
| 805 | - | - | 386477.65 | 2268938.05 | Картометрический метод | 5 | - |
| 806 | - | - | 386399.61 | 2268891.26 | Картометрический метод | 5 | - |
| 807 | - | - | 386313.90 | 2268989.23 | Картометрический метод | 5 | - |
| 808 | - | - | 386224.62 | 2268923.90 | Картометрический метод | 5 | - |
| 809 | - | - | 386181.57 | 2268851.86 | Картометрический метод | 5 | - |
| 810 | - | - | 386107.44 | 2268789.36 | Картометрический метод | 5 | - |
| 811 | - | - | 386037.33 | 2268735.51 | Картометрический метод | 5 | - |
| 812 | - | - | 385951.83 | 2268685.74 | Картометрический метод | 5 | - |
| 813 | - | - | 385996.64 | 2268634.41 | Картометрический метод | 5 | - |
| 814 | - | - | 385973.66 | 2268614.35 | Картометрический метод | 5 | - |
| 815 | - | - | 385934.65 | 2268559.77 | Картометрический метод | 5 | - |
| 816 | - | - | 385903.36 | 2268482.04 | Картометрический метод | 5 | - |
| 817 | - | - | 385926.32 | 2268465.96 | Картометрический метод | 5 | - |
| 818 | - | - | 385886.98 | 2268418.32 | Картометрический метод | 5 | - |

| 2. Сведения о характерных точках границ объекта | | | | | | | |
|---|-------------------------------|---|---|------------|---|---|--|
| Обозначение характерных точек границ | Существующие координаты, м | | Измененные (уточненные) координаты, м | | Метод определения координат характерной точки | Средняя квадратическая погрешность положения характерной точки (Mt), м | Описание обозначения точки на местности (при наличии) |
| | X | Y | X | Y | | | |
| 1 | 2 | 3 | 4 | 5 | 6 | 7 | 8 |
| 819 | - | - | 385911.25 | 2268394.70 | Картометрический метод | 5 | - |
| 820 | - | - | 385915.65 | 2268399.16 | Картометрический метод | 5 | - |
| 821 | - | - | 385945.05 | 2268370.84 | Картометрический метод | 5 | - |
| 822 | - | - | 386029.02 | 2268400.44 | Картометрический метод | 5 | - |
| 823 | - | - | 386056.36 | 2268508.17 | Картометрический метод | 5 | - |
| 824 | - | - | 386093.32 | 2268548.95 | Картометрический метод | 5 | - |
| 825 | - | - | 386134.53 | 2268507.14 | Картометрический метод | 5 | - |
| 826 | - | - | 386247.74 | 2268609.67 | Картометрический метод | 5 | - |
| 827 | - | - | 386246.68 | 2268610.76 | Картометрический метод | 5 | - |
| 828 | - | - | 386259.16 | 2268622.36 | Картометрический метод | 5 | - |
| 829 | - | - | 386273.02 | 2268606.18 | Картометрический метод | 5 | - |
| 830 | - | - | 386333.38 | 2268543.95 | Картометрический метод | 5 | - |
| 831 | - | - | 386381.95 | 2268496.26 | Картометрический метод | 5 | - |
| 832 | - | - | 386421.90 | 2268454.22 | Картометрический метод | 5 | - |
| 833 | - | - | 386438.56 | 2268438.85 | Картометрический метод | 5 | - |
| 834 | - | - | 386489.55 | 2268383.30 | Картометрический метод | 5 | - |
| 835 | - | - | 386516.14 | 2268354.13 | Картометрический метод | 5 | - |
| 836 | - | - | 386519.13 | 2268351.34 | Картометрический метод | 5 | - |
| 837 | - | - | 386524.12 | 2268348.37 | Картометрический метод | 5 | - |
| 785 | - | - | 386542.02 | 2268358.27 | Картометрический метод | 5 | - |
| 838 | - | - | 386263.77 | 2268635.63 | Картометрический метод | 5 | - |
| 839 | - | - | 386279.14 | 2268648.43 | Картометрический метод | 5 | - |
| 840 | - | - | 386291.94 | 2268633.07 | Картометрический метод | 5 | - |
| 841 | - | - | 386276.58 | 2268620.27 | Картометрический метод | 5 | - |
| 838 | - | - | 386263.77 | 2268635.63 | Картометрический метод | 5 | - |
| 842 | - | - | 385083.27 | 2267833.18 | Картометрический метод | 5 | - |

| 2. Сведения о характерных точках границ объекта | | | | | | | |
|---|-------------------------------|---|---|------------|---|---|--|
| Обозначение характерных точек границ | Существующие координаты, м | | Измененные (уточненные) координаты, м | | Метод определения координат характерной точки | Средняя квадратическая погрешность положения характерной точки (Mt), м | Описание обозначения точки на местности (при наличии) |
| | X | Y | X | Y | | | |
| 1 | 2 | 3 | 4 | 5 | 6 | 7 | 8 |
| 843 | - | - | 385080.26 | 2267852.54 | Картометрический метод | 5 | - |
| 844 | - | - | 385098.44 | 2267883.77 | Картометрический метод | 5 | - |
| 845 | - | - | 384982.96 | 2267866.58 | Картометрический метод | 5 | - |
| 846 | - | - | 384851.67 | 2267867.74 | Картометрический метод | 5 | - |
| 847 | - | - | 384921.55 | 2267831.42 | Картометрический метод | 5 | - |
| 848 | - | - | 384948.48 | 2267797.90 | Картометрический метод | 5 | - |
| 849 | - | - | 384949.06 | 2267759.18 | Картометрический метод | 5 | - |
| 842 | - | - | 385083.27 | 2267833.18 | Картометрический метод | 5 | - |
| 850 | - | - | 384213.03 | 2268398.67 | Картометрический метод | 5 | - |
| 851 | - | - | 384202.53 | 2268430.14 | Картометрический метод | 5 | - |
| 852 | - | - | 384205.15 | 2268469.49 | Картометрический метод | 5 | - |
| 853 | - | - | 384215.65 | 2268525.88 | Картометрический метод | 5 | - |
| 854 | - | - | 384230.07 | 2268556.05 | Картометрический метод | 5 | - |
| 855 | - | - | 384230.07 | 2268587.52 | Картометрический метод | 5 | - |
| 856 | - | - | 384214.34 | 2268616.38 | Картометрический метод | 5 | - |
| 857 | - | - | 384173.68 | 2268699.00 | Картометрический метод | 5 | - |
| 858 | - | - | 384147.45 | 2268788.19 | Картометрический метод | 5 | - |
| 859 | - | - | 384129.09 | 2268857.70 | Картометрический метод | 5 | - |
| 860 | - | - | 384117.28 | 2268881.46 | Картометрический метод | 5 | - |
| 861 | - | - | 384108.59 | 2268822.32 | Картометрический метод | 5 | - |
| 862 | - | - | 384088.43 | 2268731.79 | Картометрический метод | 5 | - |
| 863 | - | - | 384069.08 | 2268679.95 | Картометрический метод | 5 | - |
| 864 | - | - | 384035.97 | 2268639.99 | Картометрический метод | 5 | - |
| 865 | - | - | 383983.51 | 2268600.64 | Картометрический метод | 5 | - |
| 866 | - | - | 383943.78 | 2268562.66 | Картометрический метод | 5 | - |
| 867 | - | - | 383928.50 | 2268543.40 | Картометрический метод | 5 | - |

| 2. Сведения о характерных точках границ объекта | | | | | | | |
|---|-------------------------------|---|---|------------|---|---|--|
| Обозначение характерных точек границ | Существующие координаты, м | | Измененные (уточненные) координаты, м | | Метод определения координат характерной точки | Средняя квадратическая погрешность положения характерной точки (Mt), м | Описание обозначения точки на местности (при наличии) |
| | X | Y | X | Y | | | |
| 1 | 2 | 3 | 4 | 5 | 6 | 7 | 8 |
| 868 | - | - | 383917.57 | 2268520.80 | Картометрический метод | 5 | - |
| 869 | - | - | 383900.67 | 2268496.69 | Картометрический метод | 5 | - |
| 870 | - | - | 383878.31 | 2268465.88 | Картометрический метод | 5 | - |
| 871 | - | - | 383850.98 | 2268433.33 | Картометрический метод | 5 | - |
| 872 | - | - | 383820.88 | 2268394.73 | Картометрический метод | 5 | - |
| 873 | - | - | 383752.21 | 2268303.13 | Картометрический метод | 5 | - |
| 874 | - | - | 383749.74 | 2268290.04 | Картометрический метод | 5 | - |
| 875 | - | - | 383744.89 | 2268284.98 | Картометрический метод | 5 | - |
| 876 | - | - | 383731.14 | 2268263.28 | Картометрический метод | 5 | - |
| 877 | - | - | 383724.72 | 2268251.62 | Картометрический метод | 5 | - |
| 878 | - | - | 383719.85 | 2268243.41 | Картометрический метод | 5 | - |
| 879 | - | - | 383715.78 | 2268233.85 | Картометрический метод | 5 | - |
| 880 | - | - | 383705.56 | 2268217.67 | Картометрический метод | 5 | - |
| 881 | - | - | 383692.75 | 2268196.17 | Картометрический метод | 5 | - |
| 882 | - | - | 383685.56 | 2268181.50 | Картометрический метод | 5 | - |
| 883 | - | - | 383678.40 | 2268162.02 | Картометрический метод | 5 | - |
| 884 | - | - | 383676.06 | 2268151.00 | Картометрический метод | 5 | - |
| 885 | - | - | 383674.61 | 2268133.89 | Картометрический метод | 5 | - |
| 886 | - | - | 383674.87 | 2268123.19 | Картометрический метод | 5 | - |
| 887 | - | - | 383676.63 | 2268103.84 | Картометрический метод | 5 | - |
| 888 | - | - | 383681.13 | 2268070.58 | Картометрический метод | 5 | - |
| 889 | - | - | 383682.47 | 2268060.86 | Картометрический метод | 5 | - |
| 890 | - | - | 383685.22 | 2268052.35 | Картометрический метод | 5 | - |
| 891 | - | - | 383691.84 | 2268020.35 | Картометрический метод | 5 | - |
| 892 | - | - | 383697.03 | 2267995.26 | Картометрический метод | 5 | - |
| 893 | - | - | 383697.40 | 2267988.36 | Картометрический метод | 5 | - |

| 2. Сведения о характерных точках границ объекта | | | | | | | |
|---|-------------------------------|---|---|------------|---|---|--|
| Обозначение характерных точек границ | Существующие координаты, м | | Измененные (уточненные) координаты, м | | Метод определения координат характерной точки | Средняя квадратическая погрешность положения характерной точки (Mt), м | Описание обозначения точки на местности (при наличии) |
| | X | Y | X | Y | | | |
| 1 | 2 | 3 | 4 | 5 | 6 | 7 | 8 |
| 894 | - | - | 383696.21 | 2267983.09 | Картометрический метод | 5 | - |
| 895 | - | - | 383693.41 | 2267976.55 | Картометрический метод | 5 | - |
| 896 | - | - | 383689.27 | 2267970.46 | Картометрический метод | 5 | - |
| 897 | - | - | 383623.82 | 2267906.12 | Картометрический метод | 5 | - |
| 898 | - | - | 383610.32 | 2267889.51 | Картометрический метод | 5 | - |
| 899 | - | - | 383603.66 | 2267878.78 | Картометрический метод | 5 | - |
| 900 | - | - | 383592.61 | 2267860.67 | Картометрический метод | 5 | - |
| 901 | - | - | 383590.49 | 2267857.19 | Картометрический метод | 5 | - |
| 902 | - | - | 383593.24 | 2267855.98 | Картометрический метод | 5 | - |
| 903 | - | - | 383592.65 | 2267851.62 | Картометрический метод | 5 | - |
| 904 | - | - | 383593.90 | 2267847.75 | Картометрический метод | 5 | - |
| 905 | - | - | 383635.21 | 2267754.88 | Картометрический метод | 5 | - |
| 906 | - | - | 383636.54 | 2267750.36 | Картометрический метод | 5 | - |
| 907 | - | - | 383733.35 | 2267758.74 | Картометрический метод | 5 | - |
| 908 | - | - | 383775.99 | 2267761.35 | Картометрический метод | 5 | - |
| 909 | - | - | 383800.07 | 2267784.22 | Картометрический метод | 5 | - |
| 910 | - | - | 383810.90 | 2267802.27 | Картометрический метод | 5 | - |
| 911 | - | - | 383822.94 | 2267845.60 | Картометрический метод | 5 | - |
| 912 | - | - | 383821.73 | 2267882.92 | Картометрический метод | 5 | - |
| 913 | - | - | 383834.98 | 2267919.02 | Картометрический метод | 5 | - |
| 914 | - | - | 383874.69 | 2267997.26 | Картометрический метод | 5 | - |
| 915 | - | - | 383917.93 | 2268049.80 | Картометрический метод | 5 | - |
| 916 | - | - | 383940.23 | 2268072.10 | Картометрический метод | 5 | - |
| 917 | - | - | 384025.16 | 2268077.84 | Картометрический метод | 5 | - |
| 918 | - | - | 384102.85 | 2268188.82 | Картометрический метод | 5 | - |
| 919 | - | - | 384176.30 | 2268228.17 | Картометрический метод | 5 | - |

| 2. Сведения о характерных точках границ объекта | | | | | | | |
|---|-------------------------------|---|---|------------|---|---|--|
| Обозначение характерных точек границ | Существующие координаты, м | | Измененные (уточненные) координаты, м | | Метод определения координат характерной точки | Средняя квадратическая погрешность положения характерной точки (Mt), м | Описание обозначения точки на местности (при наличии) |
| | X | Y | X | Y | | | |
| 1 | 2 | 3 | 4 | 5 | 6 | 7 | 8 |
| 920 | - | - | 384215.65 | 2268254.40 | Картометрический метод | 5 | - |
| 921 | - | - | 384218.28 | 2268291.12 | Картометрический метод | 5 | - |
| 922 | - | - | 384214.34 | 2268337.02 | Картометрический метод | 5 | - |
| 850 | - | - | 384213.03 | 2268398.67 | Картометрический метод | 5 | - |
| 923 | - | - | 383575.52 | 2267863.72 | Картометрический метод | 5 | - |
| 924 | - | - | 383589.45 | 2267887.29 | Картометрический метод | 5 | - |
| 925 | - | - | 383594.90 | 2267896.72 | Картометрический метод | 5 | - |
| 926 | - | - | 383594.17 | 2267898.14 | Картометрический метод | 5 | - |
| 927 | - | - | 383614.55 | 2267921.16 | Картометрический метод | 5 | - |
| 928 | - | - | 383639.00 | 2267945.20 | Картометрический метод | 5 | - |
| 929 | - | - | 383674.14 | 2267980.70 | Картометрический метод | 5 | - |
| 930 | - | - | 383677.02 | 2267985.26 | Картометрический метод | 5 | - |
| 931 | - | - | 383678.94 | 2267989.95 | Картометрический метод | 5 | - |
| 932 | - | - | 383680.17 | 2267996.78 | Картометрический метод | 5 | - |
| 933 | - | - | 383679.93 | 2268003.77 | Картометрический метод | 5 | - |
| 934 | - | - | 383669.27 | 2268047.44 | Картометрический метод | 5 | - |
| 935 | - | - | 383665.70 | 2268054.32 | Картометрический метод | 5 | - |
| 936 | - | - | 383664.09 | 2268058.44 | Картометрический метод | 5 | - |
| 937 | - | - | 383663.68 | 2268063.33 | Картометрический метод | 5 | - |
| 938 | - | - | 383664.61 | 2268064.61 | Картометрический метод | 5 | - |
| 939 | - | - | 383658.01 | 2268133.31 | Картометрический метод | 5 | - |
| 940 | - | - | 383660.53 | 2268163.50 | Картометрический метод | 5 | - |
| 941 | - | - | 383675.46 | 2268199.20 | Картометрический метод | 5 | - |
| 942 | - | - | 383676.91 | 2268204.75 | Картометрический метод | 5 | - |
| 943 | - | - | 383686.92 | 2268221.37 | Картометрический метод | 5 | - |
| 944 | - | - | 383688.62 | 2268223.50 | Картометрический метод | 5 | - |

| 2. Сведения о характерных точках границ объекта | | | | | | | |
|---|-------------------------------|---|---|------------|---|---|--|
| Обозначение характерных точек границ | Существующие координаты, м | | Измененные (уточненные) координаты, м | | Метод определения координат характерной точки | Средняя квадратическая погрешность положения характерной точки (Mt), м | Описание обозначения точки на местности (при наличии) |
| | X | Y | X | Y | | | |
| 1 | 2 | 3 | 4 | 5 | 6 | 7 | 8 |
| 945 | - | - | 383695.74 | 2268233.64 | Картометрический метод | 5 | - |
| 946 | - | - | 383701.91 | 2268242.39 | Картометрический метод | 5 | - |
| 947 | - | - | 383704.80 | 2268246.65 | Картометрический метод | 5 | - |
| 948 | - | - | 383714.74 | 2268260.15 | Картометрический метод | 5 | - |
| 949 | - | - | 383716.61 | 2268262.95 | Картометрический метод | 5 | - |
| 950 | - | - | 383727.18 | 2268279.56 | Картометрический метод | 5 | - |
| 951 | - | - | 383687.75 | 2268321.39 | Картометрический метод | 5 | - |
| 952 | - | - | 383685.40 | 2268318.54 | Картометрический метод | 5 | - |
| 953 | - | - | 383659.85 | 2268348.18 | Картометрический метод | 5 | - |
| 954 | - | - | 383565.17 | 2268516.59 | Картометрический метод | 5 | - |
| 955 | - | - | 383540.23 | 2268562.68 | Картометрический метод | 5 | - |
| 956 | - | - | 383537.63 | 2268541.69 | Картометрический метод | 5 | - |
| 957 | - | - | 383532.41 | 2268453.37 | Картометрический метод | 5 | - |
| 958 | - | - | 383418.72 | 2268283.95 | Картометрический метод | 5 | - |
| 959 | - | - | 383253.15 | 2268171.53 | Картометрический метод | 5 | - |
| 960 | - | - | 383200.72 | 2268136.45 | Картометрический метод | 5 | - |
| 961 | - | - | 383112.08 | 2268108.80 | Картометрический метод | 5 | - |
| 962 | - | - | 383136.89 | 2268024.94 | Картометрический метод | 5 | - |
| 963 | - | - | 383141.70 | 2267971.98 | Картометрический метод | 5 | - |
| 964 | - | - | 383152.90 | 2267950.70 | Картометрический метод | 5 | - |
| 965 | - | - | 383150.63 | 2267949.31 | Картометрический метод | 5 | - |
| 966 | - | - | 383159.77 | 2267933.73 | Картометрический метод | 5 | - |
| 967 | - | - | 383142.37 | 2267923.54 | Картометрический метод | 5 | - |
| 968 | - | - | 383171.19 | 2267879.48 | Картометрический метод | 5 | - |
| 969 | - | - | 383155.68 | 2267854.84 | Картометрический метод | 5 | - |
| 970 | - | - | 383201.37 | 2267779.99 | Картометрический метод | 5 | - |

| 2. Сведения о характерных точках границ объекта | | | | | | | |
|---|----------------------------|---|---------------------------------------|------------|---|--|---|
| Обозначение характерных точек границ | Существующие координаты, м | | Измененные (уточненные) координаты, м | | Метод определения координат характерной точки | Средняя квадратическая погрешность положения характерной точки (Mt), м | Описание обозначения точки на местности (при наличии) |
| | X | Y | X | Y | | | |
| 1 | 2 | 3 | 4 | 5 | 6 | 7 | 8 |
| 971 | - | - | 383265.08 | 2267806.67 | Картометрический метод | 5 | - |
| 972 | - | - | 383305.14 | 2267838.28 | Картометрический метод | 5 | - |
| 973 | - | - | 383389.73 | 2267880.57 | Картометрический метод | 5 | - |
| 974 | - | - | 383402.10 | 2267868.63 | Картометрический метод | 5 | - |
| 975 | - | - | 383434.78 | 2267871.91 | Картометрический метод | 5 | - |
| 976 | - | - | 383510.89 | 2267900.38 | Картометрический метод | 5 | - |
| 977 | - | - | 383543.10 | 2267921.01 | Картометрический метод | 5 | - |
| 978 | - | - | 383564.04 | 2267888.79 | Картометрический метод | 5 | - |
| 923 | - | - | 383575.52 | 2267863.72 | Картометрический метод | 5 | - |
| 979 | - | - | 382895.24 | 2267188.78 | Картометрический метод | 5 | - |
| 980 | - | - | 382911.97 | 2267192.83 | Картометрический метод | 5 | - |
| 981 | - | - | 383018.64 | 2267211.83 | Картометрический метод | 5 | - |
| 982 | - | - | 383046.83 | 2267214.75 | Картометрический метод | 5 | - |
| 983 | - | - | 383056.00 | 2267215.99 | Картометрический метод | 5 | - |
| 984 | - | - | 383111.10 | 2267224.70 | Картометрический метод | 5 | - |
| 985 | - | - | 383150.82 | 2267233.38 | Картометрический метод | 5 | - |
| 986 | - | - | 383226.01 | 2267256.15 | Картометрический метод | 5 | - |
| 987 | - | - | 383269.86 | 2267270.77 | Картометрический метод | 5 | - |
| 988 | - | - | 383303.66 | 2267280.41 | Картометрический метод | 5 | - |
| 989 | - | - | 383366.28 | 2267298.63 | Картометрический метод | 5 | - |
| 990 | - | - | 383399.89 | 2267307.45 | Картометрический метод | 5 | - |
| 991 | - | - | 383471.63 | 2267327.94 | Картометрический метод | 5 | - |
| 992 | - | - | 383523.78 | 2267342.43 | Картометрический метод | 5 | - |
| 993 | - | - | 383512.06 | 2267377.86 | Картометрический метод | 5 | - |
| 994 | - | - | 383524.53 | 2267381.55 | Картометрический метод | 5 | - |
| 995 | - | - | 383519.26 | 2267400.59 | Картометрический метод | 5 | - |

| 2. Сведения о характерных точках границ объекта | | | | | | | |
|---|-------------------------------|---|---|------------|---|---|--|
| Обозначение характерных точек границ | Существующие координаты, м | | Измененные (уточненные) координаты, м | | Метод определения координат характерной точки | Средняя квадратическая погрешность положения характерной точки (Mt), м | Описание обозначения точки на местности (при наличии) |
| | X | Y | X | Y | | | |
| 1 | 2 | 3 | 4 | 5 | 6 | 7 | 8 |
| 996 | - | - | 383534.57 | 2267405.37 | Картометрический метод | 5 | - |
| 997 | - | - | 383542.37 | 2267380.21 | Картометрический метод | 5 | - |
| 998 | - | - | 383541.24 | 2267380.23 | Картометрический метод | 5 | - |
| 999 | - | - | 383543.09 | 2267373.13 | Картометрический метод | 5 | - |
| 1000 | - | - | 383550.52 | 2267353.57 | Картометрический метод | 5 | - |
| 1001 | - | - | 383551.89 | 2267350.24 | Картометрический метод | 5 | - |
| 1002 | - | - | 383650.16 | 2267377.55 | Картометрический метод | 5 | - |
| 1003 | - | - | 383650.99 | 2267374.57 | Картометрический метод | 5 | - |
| 1004 | - | - | 383678.76 | 2267382.18 | Картометрический метод | 5 | - |
| 1005 | - | - | 383678.24 | 2267384.12 | Картометрический метод | 5 | - |
| 1006 | - | - | 383684.18 | 2267385.85 | Картометрический метод | 5 | - |
| 1007 | - | - | 383696.48 | 2267389.07 | Картометрический метод | 5 | - |
| 1008 | - | - | 383703.49 | 2267390.66 | Картометрический метод | 5 | - |
| 1009 | - | - | 383717.01 | 2267395.62 | Картометрический метод | 5 | - |
| 1010 | - | - | 383723.69 | 2267399.52 | Картометрический метод | 5 | - |
| 1011 | - | - | 383728.45 | 2267399.78 | Картометрический метод | 5 | - |
| 1012 | - | - | 383772.04 | 2267391.60 | Картометрический метод | 5 | - |
| 1013 | - | - | 383802.71 | 2267383.08 | Картометрический метод | 5 | - |
| 1014 | - | - | 383811.90 | 2267380.42 | Картометрический метод | 5 | - |
| 1015 | - | - | 383818.25 | 2267378.42 | Картометрический метод | 5 | - |
| 1016 | - | - | 383824.44 | 2267376.50 | Картометрический метод | 5 | - |
| 1017 | - | - | 383836.35 | 2267372.39 | Картометрический метод | 5 | - |
| 1018 | - | - | 383864.02 | 2267366.01 | Картометрический метод | 5 | - |
| 1019 | - | - | 383895.77 | 2267362.79 | Картометрический метод | 5 | - |
| 1020 | - | - | 383888.47 | 2267419.96 | Картометрический метод | 5 | - |
| 1021 | - | - | 383879.47 | 2267437.96 | Картометрический метод | 5 | - |

| 2. Сведения о характерных точках границ объекта | | | | | | | |
|---|-------------------------------|---|---|------------|---|---|--|
| Обозначение характерных точек границ | Существующие координаты, м | | Измененные (уточненные) координаты, м | | Метод определения координат характерной точки | Средняя квадратическая погрешность положения характерной точки (Mt), м | Описание обозначения точки на местности (при наличии) |
| | X | Y | X | Y | | | |
| 1 | 2 | 3 | 4 | 5 | 6 | 7 | 8 |
| 1022 | - | - | 383863.40 | 2267453.09 | Картометрический метод | 5 | - |
| 1023 | - | - | 383818.38 | 2267484.31 | Картометрический метод | 5 | - |
| 1024 | - | - | 383790.97 | 2267495.71 | Картометрический метод | 5 | - |
| 1025 | - | - | 383757.95 | 2267500.02 | Картометрический метод | 5 | - |
| 1026 | - | - | 383748.61 | 2267645.55 | Картометрический метод | 5 | - |
| 1027 | - | - | 383749.81 | 2267660.74 | Картометрический метод | 5 | - |
| 1028 | - | - | 383720.60 | 2267753.38 | Картометрический метод | 5 | - |
| 1029 | - | - | 383733.85 | 2267753.98 | Картометрический метод | 5 | - |
| 1030 | - | - | 383733.35 | 2267758.72 | Картометрический метод | 5 | - |
| 1031 | - | - | 383636.55 | 2267750.34 | Картометрический метод | 5 | - |
| 1032 | - | - | 383636.83 | 2267746.12 | Картометрический метод | 5 | - |
| 1033 | - | - | 383634.89 | 2267739.17 | Картометрический метод | 5 | - |
| 1034 | - | - | 383623.77 | 2267698.70 | Картометрический метод | 5 | - |
| 1035 | - | - | 383622.48 | 2267687.53 | Картометрический метод | 5 | - |
| 1036 | - | - | 383622.64 | 2267680.52 | Картометрический метод | 5 | - |
| 1037 | - | - | 383623.31 | 2267675.01 | Картометрический метод | 5 | - |
| 1038 | - | - | 383632.99 | 2267644.14 | Картометрический метод | 5 | - |
| 1039 | - | - | 383654.78 | 2267584.31 | Картометрический метод | 5 | - |
| 1040 | - | - | 383673.79 | 2267532.31 | Картометрический метод | 5 | - |
| 1041 | - | - | 383653.55 | 2267528.51 | Картометрический метод | 5 | - |
| 1042 | - | - | 383638.42 | 2267572.62 | Картометрический метод | 5 | - |
| 1043 | - | - | 383610.69 | 2267646.19 | Картометрический метод | 5 | - |
| 1044 | - | - | 383605.14 | 2267667.68 | Картометрический метод | 5 | - |
| 1045 | - | - | 383602.91 | 2267682.72 | Картометрический метод | 5 | - |
| 1046 | - | - | 383604.44 | 2267696.00 | Картометрический метод | 5 | - |
| 1047 | - | - | 383614.52 | 2267733.53 | Картометрический метод | 5 | - |

| 2. Сведения о характерных точках границ объекта | | | | | | | |
|---|-------------------------------|---|---|------------|---|---|--|
| Обозначение характерных точек границ | Существующие координаты, м | | Измененные (уточненные) координаты, м | | Метод определения координат характерной точки | Средняя квадратическая погрешность положения характерной точки (Mt), м | Описание обозначения точки на местности (при наличии) |
| | X | Y | X | Y | | | |
| 1 | 2 | 3 | 4 | 5 | 6 | 7 | 8 |
| 1048 | - | - | 383615.46 | 2267737.91 | Картометрический метод | 5 | - |
| 1049 | - | - | 383615.83 | 2267743.42 | Картометрический метод | 5 | - |
| 1050 | - | - | 383460.24 | 2267685.23 | Картометрический метод | 5 | - |
| 1051 | - | - | 383422.17 | 2267678.70 | Картометрический метод | 5 | - |
| 1052 | - | - | 383375.39 | 2267676.29 | Картометрический метод | 5 | - |
| 1053 | - | - | 383351.59 | 2267670.98 | Картометрический метод | 5 | - |
| 1054 | - | - | 383143.42 | 2267547.13 | Картометрический метод | 5 | - |
| 1055 | - | - | 383093.10 | 2267535.06 | Картометрический метод | 5 | - |
| 1056 | - | - | 383068.88 | 2267528.69 | Картометрический метод | 5 | - |
| 1057 | - | - | 383080.00 | 2267494.28 | Картометрический метод | 5 | - |
| 1058 | - | - | 383084.75 | 2267473.80 | Картометрический метод | 5 | - |
| 1059 | - | - | 383084.75 | 2267466.84 | Картометрический метод | 5 | - |
| 1060 | - | - | 383082.01 | 2267454.66 | Картометрический метод | 5 | - |
| 1061 | - | - | 383069.56 | 2267417.70 | Картометрический метод | 5 | - |
| 1062 | - | - | 383088.01 | 2267331.78 | Картометрический метод | 5 | - |
| 1063 | - | - | 383019.03 | 2267303.87 | Картометрический метод | 5 | - |
| 1064 | - | - | 382984.55 | 2267271.03 | Картометрический метод | 5 | - |
| 1065 | - | - | 382956.63 | 2267238.18 | Картометрический метод | 5 | - |
| 1066 | - | - | 382927.07 | 2267220.12 | Картометрический метод | 5 | - |
| 1067 | - | - | 382890.95 | 2267210.27 | Картометрический метод | 5 | - |
| 979 | - | - | 382895.24 | 2267188.78 | Картометрический метод | 5 | - |
| 1068 | - | - | 382741.55 | 2267041.15 | Картометрический метод | 5 | - |
| 1069 | - | - | 382956.63 | 2267105.53 | Картометрический метод | 5 | - |
| 1070 | - | - | 382990.89 | 2267009.27 | Картометрический метод | 5 | - |
| 1071 | - | - | 383086.92 | 2267044.84 | Картометрический метод | 5 | - |
| 1072 | - | - | 383131.02 | 2267057.03 | Картометрический метод | 5 | - |

| 2. Сведения о характерных точках границ объекта | | | | | | | |
|---|-------------------------------|---|---|------------|---|---|--|
| Обозначение характерных точек границ | Существующие координаты, м | | Измененные (уточненные) координаты, м | | Метод определения координат характерной точки | Средняя квадратическая погрешность положения характерной точки (Mt), м | Описание обозначения точки на местности (при наличии) |
| | X | Y | X | Y | | | |
| 1 | 2 | 3 | 4 | 5 | 6 | 7 | 8 |
| 1073 | - | - | 383151.65 | 2267059.67 | Картометрический метод | 5 | - |
| 1074 | - | - | 383179.97 | 2267057.52 | Картометрический метод | 5 | - |
| 1075 | - | - | 383198.12 | 2267053.81 | Картометрический метод | 5 | - |
| 1076 | - | - | 383223.64 | 2267035.10 | Картометрический метод | 5 | - |
| 1077 | - | - | 383242.49 | 2267032.08 | Картометрический метод | 5 | - |
| 1078 | - | - | 383335.89 | 2267058.03 | Картометрический метод | 5 | - |
| 1079 | - | - | 383360.17 | 2267072.67 | Картометрический метод | 5 | - |
| 1080 | - | - | 383377.36 | 2267108.83 | Картометрический метод | 5 | - |
| 1081 | - | - | 383390.96 | 2267122.23 | Картометрический метод | 5 | - |
| 1082 | - | - | 383421.35 | 2267142.28 | Картометрический метод | 5 | - |
| 1083 | - | - | 383433.79 | 2267146.92 | Картометрический метод | 5 | - |
| 1084 | - | - | 383444.47 | 2267147.55 | Картометрический метод | 5 | - |
| 1085 | - | - | 383454.27 | 2267145.14 | Картометрический метод | 5 | - |
| 1086 | - | - | 383504.88 | 2267119.03 | Картометрический метод | 5 | - |
| 1087 | - | - | 383520.01 | 2267116.69 | Картометрический метод | 5 | - |
| 1088 | - | - | 383581.69 | 2267132.69 | Картометрический метод | 5 | - |
| 1089 | - | - | 383545.18 | 2267220.64 | Картометрический метод | 5 | - |
| 1090 | - | - | 383666.81 | 2267251.82 | Картометрический метод | 5 | - |
| 1091 | - | - | 383659.01 | 2267262.64 | Картометрический метод | 5 | - |
| 1092 | - | - | 383814.94 | 2267306.46 | Картометрический метод | 5 | - |
| 1093 | - | - | 383802.24 | 2267361.20 | Картометрический метод | 5 | - |
| 1094 | - | - | 383784.12 | 2267366.35 | Картометрический метод | 5 | - |
| 1095 | - | - | 383776.65 | 2267371.89 | Картометрический метод | 5 | - |
| 1096 | - | - | 383750.22 | 2267373.96 | Картометрический метод | 5 | - |
| 1097 | - | - | 383749.56 | 2267368.63 | Картометрический метод | 5 | - |
| 1098 | - | - | 383748.18 | 2267363.25 | Картометрический метод | 5 | - |

| 2. Сведения о характерных точках границ объекта | | | | | | | |
|---|----------------------------|---|---------------------------------------|------------|---|--|---|
| Обозначение характерных точек границ | Существующие координаты, м | | Измененные (уточненные) координаты, м | | Метод определения координат характерной точки | Средняя квадратическая погрешность положения характерной точки (Mt), м | Описание обозначения точки на местности (при наличии) |
| | X | Y | X | Y | | | |
| 1 | 2 | 3 | 4 | 5 | 6 | 7 | 8 |
| 1099 | - | - | 383743.34 | 2267358.11 | Картометрический метод | 5 | - |
| 1100 | - | - | 383729.48 | 2267358.29 | Картометрический метод | 5 | - |
| 1101 | - | - | 383728.77 | 2267362.85 | Картометрический метод | 5 | - |
| 1102 | - | - | 383725.88 | 2267369.11 | Картометрический метод | 5 | - |
| 1103 | - | - | 383720.72 | 2267372.44 | Картометрический метод | 5 | - |
| 1104 | - | - | 383704.10 | 2267371.47 | Картометрический метод | 5 | - |
| 1105 | - | - | 383688.44 | 2267368.46 | Картометрический метод | 5 | - |
| 1106 | - | - | 383563.62 | 2267332.22 | Картометрический метод | 5 | - |
| 1107 | - | - | 383541.57 | 2267324.98 | Картометрический метод | 5 | - |
| 1108 | - | - | 383509.09 | 2267315.56 | Картометрический метод | 5 | - |
| 1109 | - | - | 383477.62 | 2267307.69 | Картометрический метод | 5 | - |
| 1110 | - | - | 383474.51 | 2267306.91 | Картометрический метод | 5 | - |
| 1111 | - | - | 383440.88 | 2267297.30 | Картометрический метод | 5 | - |
| 1112 | - | - | 383395.80 | 2267285.29 | Картометрический метод | 5 | - |
| 1113 | - | - | 383313.03 | 2267260.82 | Картометрический метод | 5 | - |
| 1114 | - | - | 383305.76 | 2267258.67 | Картометрический метод | 5 | - |
| 1115 | - | - | 383250.52 | 2267240.95 | Картометрический метод | 5 | - |
| 1116 | - | - | 383213.53 | 2267229.08 | Картометрический метод | 5 | - |
| 1117 | - | - | 383206.67 | 2267226.48 | Картометрический метод | 5 | - |
| 1118 | - | - | 383175.55 | 2267217.18 | Картометрический метод | 5 | - |
| 1119 | - | - | 383139.11 | 2267207.92 | Картометрический метод | 5 | - |
| 1120 | - | - | 383109.75 | 2267201.84 | Картометрический метод | 5 | - |
| 1121 | - | - | 383057.69 | 2267193.63 | Картометрический метод | 5 | - |
| 1122 | - | - | 383023.50 | 2267191.10 | Картометрический метод | 5 | - |
| 1123 | - | - | 382916.61 | 2267171.32 | Картометрический метод | 5 | - |
| 1124 | - | - | 382901.28 | 2267167.60 | Картометрический метод | 5 | - |

| 2. Сведения о характерных точках границ объекта | | | | | | | |
|---|-------------------------------|---|---|------------|---|---|--|
| Обозначение характерных точек границ | Существующие координаты, м | | Измененные (уточненные) координаты, м | | Метод определения координат характерной точки | Средняя квадратическая погрешность положения характерной точки (Mt), м | Описание обозначения точки на местности (при наличии) |
| | X | Y | X | Y | | | |
| 1 | 2 | 3 | 4 | 5 | 6 | 7 | 8 |
| 1125 | - | - | 382875.19 | 2267161.28 | Картометрический метод | 5 | - |
| 1126 | - | - | 382789.54 | 2267143.09 | Картометрический метод | 5 | - |
| 1127 | - | - | 382769.71 | 2267138.09 | Картометрический метод | 5 | - |
| 1128 | - | - | 382771.05 | 2267130.95 | Картометрический метод | 5 | - |
| 1129 | - | - | 382732.75 | 2267089.25 | Картометрический метод | 5 | - |
| 1130 | - | - | 382738.43 | 2267039.44 | Картометрический метод | 5 | - |
| 1068 | - | - | 382741.55 | 2267041.15 | Картометрический метод | 5 | - |
| 1131 | - | - | 383344.95 | 2266471.94 | Картометрический метод | 5 | - |
| 1132 | - | - | 383346.77 | 2266458.36 | Картометрический метод | 5 | - |
| 1133 | - | - | 383347.83 | 2266450.14 | Картометрический метод | 5 | - |
| 1134 | - | - | 383343.38 | 2266432.43 | Картометрический метод | 5 | - |
| 1135 | - | - | 383325.84 | 2266421.86 | Картометрический метод | 5 | - |
| 1136 | - | - | 383304.92 | 2266418.22 | Картометрический метод | 5 | - |
| 1137 | - | - | 383284.11 | 2266420.46 | Картометрический метод | 5 | - |
| 1138 | - | - | 383269.17 | 2266426.26 | Картометрический метод | 5 | - |
| 1139 | - | - | 383265.41 | 2266426.66 | Картометрический метод | 5 | - |
| 1140 | - | - | 383263.77 | 2266426.57 | Картометрический метод | 5 | - |
| 1141 | - | - | 383256.48 | 2266423.14 | Картометрический метод | 5 | - |
| 1142 | - | - | 383244.39 | 2266420.38 | Картометрический метод | 5 | - |
| 1143 | - | - | 383230.59 | 2266421.65 | Картометрический метод | 5 | - |
| 1144 | - | - | 383218.00 | 2266427.18 | Картометрический метод | 5 | - |
| 1145 | - | - | 383211.62 | 2266431.10 | Картометрический метод | 5 | - |
| 1146 | - | - | 383208.39 | 2266432.32 | Картометрический метод | 5 | - |
| 1147 | - | - | 383204.48 | 2266432.59 | Картометрический метод | 5 | - |
| 1148 | - | - | 383200.64 | 2266432.63 | Картометрический метод | 5 | - |
| 1149 | - | - | 383184.69 | 2266428.20 | Картометрический метод | 5 | - |

| 2. Сведения о характерных точках границ объекта | | | | | | | |
|---|----------------------------|---|---------------------------------------|------------|---|--|---|
| Обозначение характерных точек границ | Существующие координаты, м | | Измененные (уточненные) координаты, м | | Метод определения координат характерной точки | Средняя квадратическая погрешность положения характерной точки (Mt), м | Описание обозначения точки на местности (при наличии) |
| | X | Y | X | Y | | | |
| 1 | 2 | 3 | 4 | 5 | 6 | 7 | 8 |
| 1150 | - | - | 383157.71 | 2266414.36 | Картометрический метод | 5 | - |
| 1151 | - | - | 383128.51 | 2266398.73 | Картометрический метод | 5 | - |
| 1152 | - | - | 383107.15 | 2266391.84 | Картометрический метод | 5 | - |
| 1153 | - | - | 383085.68 | 2266391.55 | Картометрический метод | 5 | - |
| 1154 | - | - | 383062.63 | 2266387.57 | Картометрический метод | 5 | - |
| 1155 | - | - | 383050.87 | 2266383.43 | Картометрический метод | 5 | - |
| 1156 | - | - | 383046.61 | 2266380.94 | Картометрический метод | 5 | - |
| 1157 | - | - | 383044.05 | 2266377.89 | Картометрический метод | 5 | - |
| 1158 | - | - | 383040.98 | 2266367.85 | Картометрический метод | 5 | - |
| 1159 | - | - | 383032.96 | 2266358.93 | Картометрический метод | 5 | - |
| 1160 | - | - | 383030.59 | 2266331.57 | Картометрический метод | 5 | - |
| 1161 | - | - | 383182.84 | 2266306.24 | Картометрический метод | 5 | - |
| 1162 | - | - | 383299.05 | 2266335.52 | Картометрический метод | 5 | - |
| 1163 | - | - | 383510.14 | 2266434.35 | Картометрический метод | 5 | - |
| 1164 | - | - | 383494.72 | 2266441.55 | Картометрический метод | 5 | - |
| 1165 | - | - | 383479.48 | 2266447.65 | Картометрический метод | 5 | - |
| 1166 | - | - | 383480.44 | 2266469.13 | Картометрический метод | 5 | - |
| 1167 | - | - | 383490.19 | 2266493.26 | Картометрический метод | 5 | - |
| 1168 | - | - | 383488.61 | 2266515.96 | Картометрический метод | 5 | - |
| 1169 | - | - | 383469.72 | 2266529.70 | Картометрический метод | 5 | - |
| 1170 | - | - | 383458.32 | 2266517.38 | Картометрический метод | 5 | - |
| 1171 | - | - | 383419.54 | 2266475.42 | Картометрический метод | 5 | - |
| 1172 | - | - | 383359.66 | 2266466.65 | Картометрический метод | 5 | - |
| 1131 | - | - | 383344.95 | 2266471.94 | Картометрический метод | 5 | - |
| 1173 | - | - | 382422.79 | 2277087.48 | Картометрический метод | 5 | - |
| 1174 | - | - | 382422.46 | 2277085.31 | Картометрический метод | 5 | - |

| 2. Сведения о характерных точках границ объекта | | | | | | | |
|---|----------------------------|---|---------------------------------------|------------|---|--|---|
| Обозначение характерных точек границ | Существующие координаты, м | | Измененные (уточненные) координаты, м | | Метод определения координат характерной точки | Средняя квадратическая погрешность положения характерной точки (Mt), м | Описание обозначения точки на местности (при наличии) |
| | X | Y | X | Y | | | |
| 1 | 2 | 3 | 4 | 5 | 6 | 7 | 8 |
| 1175 | - | - | 382420.62 | 2277066.17 | Картометрический метод | 5 | - |
| 1176 | - | - | 382417.60 | 2276996.63 | Картометрический метод | 5 | - |
| 1177 | - | - | 382419.33 | 2276942.38 | Картометрический метод | 5 | - |
| 1178 | - | - | 382424.52 | 2276833.19 | Картометрический метод | 5 | - |
| 1179 | - | - | 382525.27 | 2276845.19 | Картометрический метод | 5 | - |
| 1180 | - | - | 382526.85 | 2277087.67 | Картометрический метод | 5 | - |
| 1181 | - | - | 382509.22 | 2277087.14 | Картометрический метод | 5 | - |
| 1173 | - | - | 382422.79 | 2277087.48 | Картометрический метод | 5 | - |
| 1182 | - | - | 382396.89 | 2277024.85 | Картометрический метод | 5 | - |
| 1183 | - | - | 382394.87 | 2277024.69 | Картометрический метод | 5 | - |
| 1184 | - | - | 382258.26 | 2277012.72 | Картометрический метод | 5 | - |
| 1185 | - | - | 382247.67 | 2277012.75 | Картометрический метод | 5 | - |
| 1186 | - | - | 382245.51 | 2276994.54 | Картометрический метод | 5 | - |
| 1187 | - | - | 382245.46 | 2276987.04 | Картометрический метод | 5 | - |
| 1188 | - | - | 382245.42 | 2276982.04 | Картометрический метод | 5 | - |
| 1189 | - | - | 382242.69 | 2276949.57 | Картометрический метод | 5 | - |
| 1190 | - | - | 382234.91 | 2276912.13 | Картометрический метод | 5 | - |
| 1191 | - | - | 382227.08 | 2276867.19 | Картометрический метод | 5 | - |
| 1192 | - | - | 382226.77 | 2276824.69 | Картометрический метод | 5 | - |
| 1193 | - | - | 382219.27 | 2276824.75 | Картометрический метод | 5 | - |
| 1194 | - | - | 382219.14 | 2276807.25 | Картометрический метод | 5 | - |
| 1195 | - | - | 382219.07 | 2276797.25 | Картометрический метод | 5 | - |
| 1196 | - | - | 382218.94 | 2276779.75 | Картометрический метод | 5 | - |
| 1197 | - | - | 382214.66 | 2276772.73 | Картометрический метод | 5 | - |
| 1198 | - | - | 382215.06 | 2276772.62 | Картометрический метод | 5 | - |
| 1199 | - | - | 382200.98 | 2276746.73 | Картометрический метод | 5 | - |

| 2. Сведения о характерных точках границ объекта | | | | | | | |
|---|-------------------------------|---|---|------------|---|---|--|
| Обозначение характерных точек границ | Существующие координаты, м | | Измененные (уточненные) координаты, м | | Метод определения координат характерной точки | Средняя квадратическая погрешность положения характерной точки (Mt), м | Описание обозначения точки на местности (при наличии) |
| | X | Y | X | Y | | | |
| 1 | 2 | 3 | 4 | 5 | 6 | 7 | 8 |
| 1200 | - | - | 382232.99 | 2276759.63 | Картометрический метод | 5 | - |
| 1201 | - | - | 382261.32 | 2276770.71 | Картометрический метод | 5 | - |
| 1202 | - | - | 382399.39 | 2276783.83 | Картометрический метод | 5 | - |
| 1203 | - | - | 382403.72 | 2276784.24 | Картометрический метод | 5 | - |
| 1204 | - | - | 382402.34 | 2276797.05 | Картометрический метод | 5 | - |
| 1205 | - | - | 382398.60 | 2276887.44 | Картометрический метод | 5 | - |
| 1206 | - | - | 382397.35 | 2276941.22 | Картометрический метод | 5 | - |
| 1207 | - | - | 382395.58 | 2276996.75 | Картометрический метод | 5 | - |
| 1182 | - | - | 382396.89 | 2277024.85 | Картометрический метод | 5 | - |
| 1208 | - | - | 382312.16 | 2277583.80 | Картометрический метод | 5 | - |
| 1209 | - | - | 382262.66 | 2277509.09 | Картометрический метод | 5 | - |
| 1210 | - | - | 382258.07 | 2277501.74 | Картометрический метод | 5 | - |
| 1211 | - | - | 382260.01 | 2277486.14 | Картометрический метод | 5 | - |
| 1212 | - | - | 382256.29 | 2277465.66 | Картометрический метод | 5 | - |
| 1213 | - | - | 382234.72 | 2277428.06 | Картометрический метод | 5 | - |
| 1214 | - | - | 382281.79 | 2277399.92 | Картометрический метод | 5 | - |
| 1215 | - | - | 382324.25 | 2277473.33 | Картометрический метод | 5 | - |
| 1216 | - | - | 382370.70 | 2277551.58 | Картометрический метод | 5 | - |
| 1217 | - | - | 382354.70 | 2277558.77 | Картометрический метод | 5 | - |
| 1218 | - | - | 382319.53 | 2277579.26 | Картометрический метод | 5 | - |
| 1208 | - | - | 382312.16 | 2277583.80 | Картометрический метод | 5 | - |
| 1219 | - | - | 381961.45 | 2277501.92 | Картометрический метод | 5 | - |
| 1220 | - | - | 382127.59 | 2277412.90 | Картометрический метод | 5 | - |
| 1221 | - | - | 382161.23 | 2277429.42 | Картометрический метод | 5 | - |
| 1222 | - | - | 382188.86 | 2277492.22 | Картометрический метод | 5 | - |
| 1223 | - | - | 382191.82 | 2277535.05 | Картометрический метод | 5 | - |

| 2. Сведения о характерных точках границ объекта | | | | | | | |
|---|----------------------------|---|---------------------------------------|------------|---|--|---|
| Обозначение характерных точек границ | Существующие координаты, м | | Измененные (уточненные) координаты, м | | Метод определения координат характерной точки | Средняя квадратическая погрешность положения характерной точки (Mt), м | Описание обозначения точки на местности (при наличии) |
| | X | Y | X | Y | | | |
| 1 | 2 | 3 | 4 | 5 | 6 | 7 | 8 |
| 1224 | - | - | 382195.48 | 2277540.84 | Картометрический метод | 5 | - |
| 1225 | - | - | 382171.73 | 2277554.34 | Картометрический метод | 5 | - |
| 1226 | - | - | 382208.86 | 2277611.72 | Картометрический метод | 5 | - |
| 1227 | - | - | 382237.15 | 2277606.71 | Картометрический метод | 5 | - |
| 1228 | - | - | 382252.82 | 2277631.49 | Картометрический метод | 5 | - |
| 1229 | - | - | 382219.54 | 2277639.15 | Картометрический метод | 5 | - |
| 1230 | - | - | 382175.48 | 2277655.10 | Картометрический метод | 5 | - |
| 1231 | - | - | 382137.07 | 2277677.86 | Картометрический метод | 5 | - |
| 1232 | - | - | 382087.88 | 2277717.32 | Картометрический метод | 5 | - |
| 1233 | - | - | 382063.05 | 2277680.84 | Картометрический метод | 5 | - |
| 1234 | - | - | 382009.92 | 2277593.73 | Картометрический метод | 5 | - |
| 1219 | - | - | 381961.45 | 2277501.92 | Картометрический метод | 5 | - |
| 1235 | - | - | 381920.49 | 2266648.16 | Картометрический метод | 5 | - |
| 1236 | - | - | 381996.33 | 2266689.22 | Картометрический метод | 5 | - |
| 1237 | - | - | 381983.14 | 2266729.43 | Картометрический метод | 5 | - |
| 1238 | - | - | 382024.38 | 2266749.20 | Картометрический метод | 5 | - |
| 1239 | - | - | 382013.20 | 2266806.55 | Картометрический метод | 5 | - |
| 1240 | - | - | 381966.01 | 2266785.74 | Картометрический метод | 5 | - |
| 1241 | - | - | 381910.90 | 2266762.88 | Картометрический метод | 5 | - |
| 1242 | - | - | 381887.06 | 2266753.63 | Картометрический метод | 5 | - |
| 1243 | - | - | 381856.91 | 2266741.93 | Картометрический метод | 5 | - |
| 1244 | - | - | 381837.80 | 2266735.17 | Картометрический метод | 5 | - |
| 1245 | - | - | 381824.03 | 2266729.16 | Картометрический метод | 5 | - |
| 1246 | - | - | 381794.93 | 2266716.64 | Картометрический метод | 5 | - |
| 1247 | - | - | 381778.76 | 2266708.62 | Картометрический метод | 5 | - |
| 1248 | - | - | 381756.30 | 2266697.94 | Картометрический метод | 5 | - |

| 2. Сведения о характерных точках границ объекта | | | | | | | |
|---|----------------------------|---|---------------------------------------|------------|---|--|---|
| Обозначение характерных точек границ | Существующие координаты, м | | Измененные (уточненные) координаты, м | | Метод определения координат характерной точки | Средняя квадратическая погрешность положения характерной точки (Mt), м | Описание обозначения точки на местности (при наличии) |
| | X | Y | X | Y | | | |
| 1 | 2 | 3 | 4 | 5 | 6 | 7 | 8 |
| 1249 | - | - | 381743.93 | 2266692.92 | Картометрический метод | 5 | - |
| 1250 | - | - | 381721.70 | 2266685.07 | Картометрический метод | 5 | - |
| 1251 | - | - | 381694.25 | 2266679.61 | Картометрический метод | 5 | - |
| 1252 | - | - | 381672.81 | 2266677.11 | Картометрический метод | 5 | - |
| 1253 | - | - | 381665.99 | 2266676.00 | Картометрический метод | 5 | - |
| 1254 | - | - | 381644.91 | 2266674.25 | Картометрический метод | 5 | - |
| 1255 | - | - | 381617.27 | 2266671.33 | Картометрический метод | 5 | - |
| 1256 | - | - | 381617.29 | 2266670.18 | Картометрический метод | 5 | - |
| 1257 | - | - | 381577.10 | 2266669.28 | Картометрический метод | 5 | - |
| 1258 | - | - | 381569.56 | 2266669.93 | Картометрический метод | 5 | - |
| 1259 | - | - | 381558.85 | 2266584.20 | Картометрический метод | 5 | - |
| 1260 | - | - | 381616.50 | 2266567.43 | Картометрический метод | 5 | - |
| 1261 | - | - | 381707.04 | 2266582.58 | Картометрический метод | 5 | - |
| 1262 | - | - | 381854.97 | 2266621.53 | Картометрический метод | 5 | - |
| 1263 | - | - | 381883.47 | 2266636.03 | Картометрический метод | 5 | - |
| 1235 | - | - | 381920.49 | 2266648.16 | Картометрический метод | 5 | - |
| 1264 | - | - | 381468.51 | 2266709.58 | Картометрический метод | 5 | - |
| 1265 | - | - | 381536.00 | 2266696.22 | Картометрический метод | 5 | - |
| 1266 | - | - | 381560.20 | 2266692.06 | Картометрический метод | 5 | - |
| 1267 | - | - | 381567.99 | 2266691.52 | Картометрический метод | 5 | - |
| 1268 | - | - | 381593.84 | 2266689.72 | Картометрический метод | 5 | - |
| 1269 | - | - | 381649.65 | 2266690.69 | Картометрический метод | 5 | - |
| 1270 | - | - | 381651.62 | 2266691.85 | Картометрический метод | 5 | - |
| 1271 | - | - | 381679.02 | 2266695.68 | Картометрический метод | 5 | - |
| 1272 | - | - | 381691.85 | 2266699.05 | Картометрический метод | 5 | - |
| 1273 | - | - | 381695.51 | 2266701.98 | Картометрический метод | 5 | - |

| 2. Сведения о характерных точках границ объекта | | | | | | | |
|---|-------------------------------|---|---|------------|---|---|--|
| Обозначение характерных точек границ | Существующие координаты, м | | Измененные (уточненные) координаты, м | | Метод определения координат характерной точки | Средняя квадратическая погрешность положения характерной точки (Mt), м | Описание обозначения точки на местности (при наличии) |
| | X | Y | X | Y | | | |
| 1 | 2 | 3 | 4 | 5 | 6 | 7 | 8 |
| 1274 | - | - | 381715.32 | 2266707.30 | Картометрический метод | 5 | - |
| 1275 | - | - | 381718.61 | 2266708.29 | Картометрический метод | 5 | - |
| 1276 | - | - | 381759.90 | 2266720.77 | Картометрический метод | 5 | - |
| 1277 | - | - | 381763.70 | 2266721.92 | Картометрический метод | 5 | - |
| 1278 | - | - | 381792.56 | 2266732.44 | Картометрический метод | 5 | - |
| 1279 | - | - | 381799.66 | 2266735.50 | Картометрический метод | 5 | - |
| 1280 | - | - | 381814.81 | 2266742.86 | Картометрический метод | 5 | - |
| 1281 | - | - | 381860.94 | 2266763.42 | Картометрический метод | 5 | - |
| 1282 | - | - | 381885.51 | 2266772.79 | Картометрический метод | 5 | - |
| 1283 | - | - | 381897.94 | 2266777.59 | Картометрический метод | 5 | - |
| 1284 | - | - | 381901.73 | 2266779.16 | Картометрический метод | 5 | - |
| 1285 | - | - | 381910.64 | 2266782.55 | Картометрический метод | 5 | - |
| 1286 | - | - | 381939.53 | 2266793.25 | Картометрический метод | 5 | - |
| 1287 | - | - | 381975.14 | 2266808.63 | Картометрический метод | 5 | - |
| 1288 | - | - | 382001.27 | 2266820.39 | Картометрический метод | 5 | - |
| 1289 | - | - | 382051.96 | 2266847.59 | Картометрический метод | 5 | - |
| 1290 | - | - | 382095.75 | 2266869.80 | Картометрический метод | 5 | - |
| 1291 | - | - | 382115.05 | 2266880.09 | Картометрический метод | 5 | - |
| 1292 | - | - | 382159.17 | 2266903.43 | Картометрический метод | 5 | - |
| 1293 | - | - | 382138.10 | 2266944.14 | Картометрический метод | 5 | - |
| 1294 | - | - | 382112.76 | 2267038.54 | Картометрический метод | 5 | - |
| 1295 | - | - | 382108.42 | 2267037.09 | Картометрический метод | 5 | - |
| 1296 | - | - | 381969.78 | 2266956.66 | Картометрический метод | 5 | - |
| 1297 | - | - | 381972.40 | 2266984.61 | Картометрический метод | 5 | - |
| 1298 | - | - | 381972.06 | 2267008.81 | Картометрический метод | 5 | - |
| 1299 | - | - | 381965.35 | 2267026.46 | Картометрический метод | 5 | - |

| 2. Сведения о характерных точках границ объекта | | | | | | | |
|---|-------------------------------|---|---|------------|---|---|--|
| Обозначение характерных точек границ | Существующие координаты, м | | Измененные (уточненные) координаты, м | | Метод определения координат характерной точки | Средняя квадратическая погрешность положения характерной точки (Mt), м | Описание обозначения точки на местности (при наличии) |
| | X | Y | X | Y | | | |
| 1 | 2 | 3 | 4 | 5 | 6 | 7 | 8 |
| 1300 | - | - | 381950.63 | 2267040.77 | Картометрический метод | 5 | - |
| 1301 | - | - | 381921.52 | 2267045.20 | Картометрический метод | 5 | - |
| 1302 | - | - | 381890.87 | 2267044.76 | Картометрический метод | 5 | - |
| 1303 | - | - | 381863.05 | 2267037.15 | Картометрический метод | 5 | - |
| 1304 | - | - | 381841.05 | 2267031.14 | Картометрический метод | 5 | - |
| 1305 | - | - | 381804.16 | 2267016.09 | Картометрический метод | 5 | - |
| 1306 | - | - | 381780.08 | 2267007.68 | Картометрический метод | 5 | - |
| 1307 | - | - | 381756.50 | 2266963.78 | Картометрический метод | 5 | - |
| 1308 | - | - | 381756.42 | 2266961.72 | Картометрический метод | 5 | - |
| 1309 | - | - | 381745.83 | 2266949.82 | Картометрический метод | 5 | - |
| 1310 | - | - | 381721.27 | 2266945.53 | Картометрический метод | 5 | - |
| 1311 | - | - | 381703.59 | 2266940.44 | Картометрический метод | 5 | - |
| 1312 | - | - | 381690.78 | 2266933.80 | Картометрический метод | 5 | - |
| 1313 | - | - | 381681.27 | 2266913.18 | Картометрический метод | 5 | - |
| 1314 | - | - | 381688.20 | 2266888.59 | Картометрический метод | 5 | - |
| 1315 | - | - | 381691.57 | 2266878.96 | Картометрический метод | 5 | - |
| 1316 | - | - | 381691.80 | 2266862.83 | Картометрический метод | 5 | - |
| 1317 | - | - | 381687.21 | 2266845.01 | Картометрический метод | 5 | - |
| 1318 | - | - | 381687.32 | 2266836.95 | Картометрический метод | 5 | - |
| 1319 | - | - | 381692.28 | 2266828.95 | Картометрический метод | 5 | - |
| 1320 | - | - | 381695.34 | 2266826.42 | Картометрический метод | 5 | - |
| 1321 | - | - | 381693.43 | 2266819.92 | Картометрический метод | 5 | - |
| 1322 | - | - | 381659.73 | 2266797.28 | Картометрический метод | 5 | - |
| 1323 | - | - | 381599.50 | 2266788.37 | Картометрический метод | 5 | - |
| 1324 | - | - | 381593.60 | 2266792.05 | Картометрический метод | 5 | - |
| 1325 | - | - | 381558.77 | 2266802.48 | Картометрический метод | 5 | - |

| 2. Сведения о характерных точках границ объекта | | | | | | | |
|---|----------------------------|---|---------------------------------------|------------|---|--|---|
| Обозначение характерных точек границ | Существующие координаты, м | | Измененные (уточненные) координаты, м | | Метод определения координат характерной точки | Средняя квадратическая погрешность положения характерной точки (Mt), м | Описание обозначения точки на местности (при наличии) |
| | X | Y | X | Y | | | |
| 1 | 2 | 3 | 4 | 5 | 6 | 7 | 8 |
| 1326 | - | - | 381495.43 | 2266845.59 | Картометрический метод | 5 | - |
| 1264 | - | - | 381468.51 | 2266709.58 | Картометрический метод | 5 | - |
| 1327 | - | - | 380664.45 | 2266907.85 | Картометрический метод | 5 | - |
| 1328 | - | - | 380089.53 | 2267073.64 | Картометрический метод | 5 | - |
| 1329 | - | - | 380089.52 | 2267073.63 | Картометрический метод | 5 | - |
| 1330 | - | - | 380071.58 | 2267078.91 | Картометрический метод | 5 | - |
| 1331 | - | - | 380078.45 | 2267035.41 | Картометрический метод | 5 | - |
| 1332 | - | - | 380079.49 | 2267028.83 | Картометрический метод | 5 | - |
| 1333 | - | - | 380032.98 | 2267010.37 | Картометрический метод | 5 | - |
| 1334 | - | - | 380012.19 | 2267014.88 | Картометрический метод | 5 | - |
| 1335 | - | - | 379985.12 | 2267020.75 | Картометрический метод | 5 | - |
| 1336 | - | - | 379983.06 | 2267019.69 | Картометрический метод | 5 | - |
| 1337 | - | - | 379969.46 | 2266777.89 | Картометрический метод | 5 | - |
| 1338 | - | - | 379968.63 | 2266763.10 | Картометрический метод | 5 | - |
| 1339 | - | - | 379932.42 | 2266666.54 | Картометрический метод | 5 | - |
| 1340 | - | - | 379924.41 | 2266616.20 | Картометрический метод | 5 | - |
| 1341 | - | - | 379953.20 | 2266598.99 | Картометрический метод | 5 | - |
| 1342 | - | - | 379970.07 | 2266608.39 | Картометрический метод | 5 | - |
| 1343 | - | - | 379998.09 | 2266570.85 | Картометрический метод | 5 | - |
| 1344 | - | - | 380019.13 | 2266563.30 | Картометрический метод | 5 | - |
| 1345 | - | - | 380058.35 | 2266565.16 | Картометрический метод | 5 | - |
| 1346 | - | - | 380097.41 | 2266578.81 | Картометрический метод | 5 | - |
| 1347 | - | - | 380165.32 | 2266587.63 | Картометрический метод | 5 | - |
| 1348 | - | - | 380229.44 | 2266587.23 | Картометрический метод | 5 | - |
| 1349 | - | - | 380259.75 | 2266584.17 | Картометрический метод | 5 | - |
| 1350 | - | - | 380263.51 | 2266583.79 | Картометрический метод | 5 | - |

| 2. Сведения о характерных точках границ объекта | | | | | | | |
|---|-------------------------------|---|---|------------|---|---|--|
| Обозначение характерных точек границ | Существующие координаты, м | | Измененные (уточненные) координаты, м | | Метод определения координат характерной точки | Средняя квадратическая погрешность положения характерной точки (Mt), м | Описание обозначения точки на местности (при наличии) |
| | X | Y | X | Y | | | |
| 1 | 2 | 3 | 4 | 5 | 6 | 7 | 8 |
| 1351 | - | - | 380280.40 | 2266591.89 | Картометрический метод | 5 | - |
| 1352 | - | - | 380285.83 | 2266600.30 | Картометрический метод | 5 | - |
| 1353 | - | - | 380295.24 | 2266590.30 | Картометрический метод | 5 | - |
| 1354 | - | - | 380330.19 | 2266598.57 | Картометрический метод | 5 | - |
| 1355 | - | - | 380335.66 | 2266610.61 | Картометрический метод | 5 | - |
| 1356 | - | - | 380334.78 | 2266623.58 | Картометрический метод | 5 | - |
| 1357 | - | - | 380329.61 | 2266627.92 | Картометрический метод | 5 | - |
| 1358 | - | - | 380338.52 | 2266645.05 | Картометрический метод | 5 | - |
| 1359 | - | - | 380338.24 | 2266654.05 | Картометрический метод | 5 | - |
| 1360 | - | - | 380361.20 | 2266657.18 | Картометрический метод | 5 | - |
| 1361 | - | - | 380358.46 | 2266660.62 | Картометрический метод | 5 | - |
| 1362 | - | - | 380367.91 | 2266665.21 | Картометрический метод | 5 | - |
| 1363 | - | - | 380366.69 | 2266683.45 | Картометрический метод | 5 | - |
| 1364 | - | - | 380364.13 | 2266683.29 | Картометрический метод | 5 | - |
| 1365 | - | - | 380362.18 | 2266729.13 | Картометрический метод | 5 | - |
| 1366 | - | - | 380375.95 | 2266772.50 | Картометрический метод | 5 | - |
| 1367 | - | - | 380372.95 | 2266799.94 | Картометрический метод | 5 | - |
| 1368 | - | - | 380452.73 | 2266800.67 | Картометрический метод | 5 | - |
| 1369 | - | - | 380628.05 | 2266802.27 | Картометрический метод | 5 | - |
| 1370 | - | - | 380626.48 | 2266820.63 | Картометрический метод | 5 | - |
| 1371 | - | - | 380633.04 | 2266861.96 | Картометрический метод | 5 | - |
| 1372 | - | - | 380654.01 | 2266855.85 | Картометрический метод | 5 | - |
| 1373 | - | - | 380664.16 | 2266906.55 | Картометрический метод | 5 | - |
| 1327 | - | - | 380664.45 | 2266907.85 | Картометрический метод | 5 | - |
| 1374 | - | - | 379336.00 | 2270364.23 | Картометрический метод | 5 | - |
| 1375 | - | - | 379296.45 | 2270363.53 | Картометрический метод | 5 | - |

| 2. Сведения о характерных точках границ объекта | | | | | | | |
|---|-------------------------------|---|---|------------|---|---|--|
| Обозначение характерных точек границ | Существующие координаты, м | | Измененные (уточненные) координаты, м | | Метод определения координат характерной точки | Средняя квадратическая погрешность положения характерной точки (Mt), м | Описание обозначения точки на местности (при наличии) |
| | X | Y | X | Y | | | |
| 1 | 2 | 3 | 4 | 5 | 6 | 7 | 8 |
| 1376 | - | - | 379265.91 | 2270369.11 | Картометрический метод | 5 | - |
| 1377 | - | - | 379201.81 | 2270380.84 | Картометрический метод | 5 | - |
| 1378 | - | - | 379144.45 | 2270436.48 | Картометрический метод | 5 | - |
| 1379 | - | - | 379093.08 | 2270429.48 | Картометрический метод | 5 | - |
| 1380 | - | - | 379061.29 | 2270419.36 | Картометрический метод | 5 | - |
| 1381 | - | - | 379007.81 | 2270387.25 | Картометрический метод | 5 | - |
| 1382 | - | - | 378948.75 | 2270347.42 | Картометрический метод | 5 | - |
| 1383 | - | - | 378929.69 | 2270330.47 | Картометрический метод | 5 | - |
| 1384 | - | - | 378917.87 | 2270307.16 | Картометрический метод | 5 | - |
| 1385 | - | - | 378909.29 | 2270273.57 | Картометрический метод | 5 | - |
| 1386 | - | - | 378909.64 | 2270241.59 | Картометрический метод | 5 | - |
| 1387 | - | - | 378915.43 | 2270171.70 | Картометрический метод | 5 | - |
| 1388 | - | - | 378918.06 | 2270136.36 | Картометрический метод | 5 | - |
| 1389 | - | - | 378921.09 | 2270095.64 | Картометрический метод | 5 | - |
| 1390 | - | - | 378924.56 | 2270057.37 | Картометрический метод | 5 | - |
| 1391 | - | - | 378926.64 | 2270034.48 | Картометрический метод | 5 | - |
| 1392 | - | - | 378929.51 | 2269985.25 | Картометрический метод | 5 | - |
| 1393 | - | - | 378922.42 | 2269942.28 | Картометрический метод | 5 | - |
| 1394 | - | - | 378907.27 | 2269884.61 | Картометрический метод | 5 | - |
| 1395 | - | - | 378898.17 | 2269849.39 | Картометрический метод | 5 | - |
| 1396 | - | - | 378901.07 | 2269816.29 | Картометрический метод | 5 | - |
| 1397 | - | - | 378905.65 | 2269778.17 | Картометрический метод | 5 | - |
| 1398 | - | - | 378907.99 | 2269758.65 | Картометрический метод | 5 | - |
| 1399 | - | - | 378930.51 | 2269686.04 | Картометрический метод | 5 | - |
| 1400 | - | - | 378948.20 | 2269645.68 | Картометрический метод | 5 | - |
| 1401 | - | - | 378965.34 | 2269613.61 | Картометрический метод | 5 | - |

| 2. Сведения о характерных точках границ объекта | | | | | | | |
|---|-------------------------------|---|---|------------|---|---|--|
| Обозначение характерных точек границ | Существующие координаты, м | | Измененные (уточненные) координаты, м | | Метод определения координат характерной точки | Средняя квадратическая погрешность положения характерной точки (Mt), м | Описание обозначения точки на местности (при наличии) |
| | X | Y | X | Y | | | |
| 1 | 2 | 3 | 4 | 5 | 6 | 7 | 8 |
| 1402 | - | - | 378981.19 | 2269586.90 | Картометрический метод | 5 | - |
| 1403 | - | - | 378965.16 | 2269348.22 | Картометрический метод | 5 | - |
| 1404 | - | - | 378979.36 | 2269315.79 | Картометрический метод | 5 | - |
| 1405 | - | - | 378985.11 | 2269288.72 | Картометрический метод | 5 | - |
| 1406 | - | - | 379022.28 | 2269277.49 | Картометрический метод | 5 | - |
| 1407 | - | - | 379068.36 | 2269290.83 | Картометрический метод | 5 | - |
| 1408 | - | - | 379068.95 | 2269295.79 | Картометрический метод | 5 | - |
| 1409 | - | - | 379073.78 | 2269339.98 | Картометрический метод | 5 | - |
| 1410 | - | - | 379072.14 | 2269376.02 | Картометрический метод | 5 | - |
| 1411 | - | - | 379071.24 | 2269403.65 | Картометрический метод | 5 | - |
| 1412 | - | - | 379068.90 | 2269464.88 | Картометрический метод | 5 | - |
| 1413 | - | - | 379061.06 | 2269544.47 | Картометрический метод | 5 | - |
| 1414 | - | - | 379058.75 | 2269581.23 | Картометрический метод | 5 | - |
| 1415 | - | - | 379058.31 | 2269591.44 | Картометрический метод | 5 | - |
| 1416 | - | - | 379053.78 | 2269640.25 | Картометрический метод | 5 | - |
| 1417 | - | - | 379053.35 | 2269656.13 | Картометрический метод | 5 | - |
| 1418 | - | - | 379053.73 | 2269662.96 | Картометрический метод | 5 | - |
| 1419 | - | - | 379050.84 | 2269728.26 | Картометрический метод | 5 | - |
| 1420 | - | - | 379050.45 | 2269742.20 | Картометрический метод | 5 | - |
| 1421 | - | - | 379051.65 | 2269766.31 | Картометрический метод | 5 | - |
| 1422 | - | - | 379053.63 | 2269778.46 | Картометрический метод | 5 | - |
| 1423 | - | - | 379060.54 | 2269805.16 | Картометрический метод | 5 | - |
| 1424 | - | - | 379071.96 | 2269846.19 | Картометрический метод | 5 | - |
| 1425 | - | - | 379072.01 | 2269846.18 | Картометрический метод | 5 | - |
| 1426 | - | - | 379085.94 | 2269896.47 | Картометрический метод | 5 | - |
| 1427 | - | - | 379104.93 | 2269941.19 | Картометрический метод | 5 | - |

| 2. Сведения о характерных точках границ объекта | | | | | | | |
|---|-------------------------------|---|---|------------|---|---|--|
| Обозначение характерных точек границ | Существующие координаты, м | | Измененные (уточненные) координаты, м | | Метод определения координат характерной точки | Средняя квадратическая погрешность положения характерной точки (Mt), м | Описание обозначения точки на местности (при наличии) |
| | X | Y | X | Y | | | |
| 1 | 2 | 3 | 4 | 5 | 6 | 7 | 8 |
| 1428 | - | - | 379122.98 | 2269972.66 | Картометрический метод | 5 | - |
| 1429 | - | - | 379138.01 | 2269996.34 | Картометрический метод | 5 | - |
| 1430 | - | - | 379157.80 | 2270020.59 | Картометрический метод | 5 | - |
| 1431 | - | - | 379209.69 | 2270072.60 | Картометрический метод | 5 | - |
| 1432 | - | - | 379262.33 | 2270124.97 | Картометрический метод | 5 | - |
| 1433 | - | - | 379286.04 | 2270145.73 | Картометрический метод | 5 | - |
| 1434 | - | - | 379337.71 | 2270184.61 | Картометрический метод | 5 | - |
| 1435 | - | - | 379355.21 | 2270198.48 | Картометрический метод | 5 | - |
| 1436 | - | - | 379359.10 | 2270201.19 | Картометрический метод | 5 | - |
| 1437 | - | - | 379366.82 | 2270204.95 | Картометрический метод | 5 | - |
| 1438 | - | - | 379377.86 | 2270208.00 | Картометрический метод | 5 | - |
| 1439 | - | - | 379387.33 | 2270209.87 | Картометрический метод | 5 | - |
| 1440 | - | - | 379431.68 | 2270223.31 | Картометрический метод | 5 | - |
| 1441 | - | - | 379524.71 | 2270252.88 | Картометрический метод | 5 | - |
| 1442 | - | - | 379601.34 | 2270280.51 | Картометрический метод | 5 | - |
| 1443 | - | - | 379645.09 | 2270297.99 | Картометрический метод | 5 | - |
| 1444 | - | - | 379655.55 | 2270300.50 | Картометрический метод | 5 | - |
| 1445 | - | - | 379676.30 | 2270307.00 | Картометрический метод | 5 | - |
| 1446 | - | - | 379707.07 | 2270320.56 | Картометрический метод | 5 | - |
| 1447 | - | - | 379761.40 | 2270349.44 | Картометрический метод | 5 | - |
| 1448 | - | - | 379766.93 | 2270352.47 | Картометрический метод | 5 | - |
| 1449 | - | - | 379750.52 | 2270382.48 | Картометрический метод | 5 | - |
| 1450 | - | - | 379734.07 | 2270368.97 | Картометрический метод | 5 | - |
| 1451 | - | - | 379716.46 | 2270360.16 | Картометрический метод | 5 | - |
| 1452 | - | - | 379699.93 | 2270354.68 | Картометрический метод | 5 | - |
| 1453 | - | - | 379681.01 | 2270350.99 | Картометрический метод | 5 | - |

| 2. Сведения о характерных точках границ объекта | | | | | | | |
|---|-------------------------------|---|---|------------|---|---|--|
| Обозначение характерных точек границ | Существующие координаты, м | | Измененные (уточненные) координаты, м | | Метод определения координат характерной точки | Средняя квадратическая погрешность положения характерной точки (Mt), м | Описание обозначения точки на местности (при наличии) |
| | X | Y | X | Y | | | |
| 1 | 2 | 3 | 4 | 5 | 6 | 7 | 8 |
| 1454 | - | - | 379653.20 | 2270349.16 | Картометрический метод | 5 | - |
| 1455 | - | - | 379625.40 | 2270345.88 | Картометрический метод | 5 | - |
| 1456 | - | - | 379592.89 | 2270349.75 | Картометрический метод | 5 | - |
| 1457 | - | - | 379544.57 | 2270357.81 | Картометрический метод | 5 | - |
| 1458 | - | - | 379500.15 | 2270366.22 | Картометрический метод | 5 | - |
| 1459 | - | - | 379484.56 | 2270373.09 | Картометрический метод | 5 | - |
| 1460 | - | - | 379457.36 | 2270373.78 | Картометрический метод | 5 | - |
| 1461 | - | - | 379438.63 | 2270368.40 | Картометрический метод | 5 | - |
| 1462 | - | - | 379419.73 | 2270361.49 | Картометрический метод | 5 | - |
| 1374 | - | - | 379336.00 | 2270364.23 | Картометрический метод | 5 | - |
| 1463 | - | - | 378847.24 | 2269769.53 | Картометрический метод | 5 | - |
| 1464 | - | - | 378866.21 | 2269771.07 | Картометрический метод | 5 | - |
| 1465 | - | - | 378865.93 | 2269773.41 | Картометрический метод | 5 | - |
| 1466 | - | - | 378861.28 | 2269812.16 | Картометрический метод | 5 | - |
| 1467 | - | - | 378857.72 | 2269852.75 | Картометрический метод | 5 | - |
| 1468 | - | - | 378868.56 | 2269894.70 | Картометрический метод | 5 | - |
| 1469 | - | - | 378883.26 | 2269950.63 | Картометрический метод | 5 | - |
| 1470 | - | - | 378889.32 | 2269987.37 | Картометрический метод | 5 | - |
| 1471 | - | - | 378886.74 | 2270031.50 | Картометрический метод | 5 | - |
| 1472 | - | - | 378884.73 | 2270053.76 | Картометрический метод | 5 | - |
| 1473 | - | - | 378884.10 | 2270107.00 | Картометрический метод | 5 | - |
| 1474 | - | - | 378878.30 | 2270180.40 | Картометрический метод | 5 | - |
| 1475 | - | - | 378869.66 | 2270239.71 | Картометрический метод | 5 | - |
| 1476 | - | - | 378869.23 | 2270278.38 | Картометрический метод | 5 | - |
| 1477 | - | - | 378880.21 | 2270321.33 | Картометрический метод | 5 | - |
| 1478 | - | - | 378897.44 | 2270355.32 | Картометрический метод | 5 | - |

| 2. Сведения о характерных точках границ объекта | | | | | | | |
|---|-------------------------------|---|---|------------|---|---|--|
| Обозначение характерных точек границ | Существующие координаты, м | | Измененные (уточненные) координаты, м | | Метод определения координат характерной точки | Средняя квадратическая погрешность положения характерной точки (Mt), м | Описание обозначения точки на местности (при наличии) |
| | X | Y | X | Y | | | |
| 1 | 2 | 3 | 4 | 5 | 6 | 7 | 8 |
| 1479 | - | - | 378924.16 | 2270379.09 | Картометрический метод | 5 | - |
| 1480 | - | - | 378986.32 | 2270421.00 | Картометрический метод | 5 | - |
| 1481 | - | - | 379044.71 | 2270456.06 | Картометрический метод | 5 | - |
| 1482 | - | - | 379084.25 | 2270468.65 | Картометрический метод | 5 | - |
| 1483 | - | - | 379136.13 | 2270475.72 | Картометрический метод | 5 | - |
| 1484 | - | - | 379169.63 | 2270460.08 | Картометрический метод | 5 | - |
| 1485 | - | - | 379234.40 | 2270404.95 | Картометрический метод | 5 | - |
| 1486 | - | - | 379240.71 | 2270399.65 | Картометрический метод | 5 | - |
| 1487 | - | - | 379317.88 | 2270371.36 | Картометрический метод | 5 | - |
| 1488 | - | - | 379373.68 | 2270386.70 | Картометрический метод | 5 | - |
| 1489 | - | - | 379399.94 | 2270396.85 | Картометрический метод | 5 | - |
| 1490 | - | - | 379426.23 | 2270406.45 | Картометрический метод | 5 | - |
| 1491 | - | - | 379452.23 | 2270413.92 | Картометрический метод | 5 | - |
| 1492 | - | - | 379483.65 | 2270413.12 | Картометрический метод | 5 | - |
| 1493 | - | - | 379514.46 | 2270408.80 | Картометрический метод | 5 | - |
| 1494 | - | - | 379544.30 | 2270400.51 | Картометрический метод | 5 | - |
| 1495 | - | - | 379569.68 | 2270393.97 | Картометрический метод | 5 | - |
| 1496 | - | - | 379601.39 | 2270387.98 | Картометрический метод | 5 | - |
| 1497 | - | - | 379624.25 | 2270386.02 | Картометрический метод | 5 | - |
| 1498 | - | - | 379649.54 | 2270389.01 | Картометрический метод | 5 | - |
| 1499 | - | - | 379675.85 | 2270390.73 | Картометрический метод | 5 | - |
| 1500 | - | - | 379689.76 | 2270393.45 | Картометрический метод | 5 | - |
| 1501 | - | - | 379703.43 | 2270397.98 | Картометрический метод | 5 | - |
| 1502 | - | - | 379720.23 | 2270404.99 | Картометрический метод | 5 | - |
| 1503 | - | - | 379726.18 | 2270426.46 | Картометрический метод | 5 | - |
| 1504 | - | - | 379723.46 | 2270440.81 | Картометрический метод | 5 | - |

| 2. Сведения о характерных точках границ объекта | | | | | | | |
|---|-------------------------------|---|---|------------|---|---|--|
| Обозначение характерных точек границ | Существующие координаты, м | | Измененные (уточненные) координаты, м | | Метод определения координат характерной точки | Средняя квадратическая погрешность положения характерной точки (Mt), м | Описание обозначения точки на местности (при наличии) |
| | X | Y | X | Y | | | |
| 1 | 2 | 3 | 4 | 5 | 6 | 7 | 8 |
| 1505 | - | - | 379712.50 | 2270455.20 | Картометрический метод | 5 | - |
| 1506 | - | - | 379691.93 | 2270475.02 | Картометрический метод | 5 | - |
| 1507 | - | - | 379660.25 | 2270497.50 | Картометрический метод | 5 | - |
| 1508 | - | - | 379643.07 | 2270515.78 | Картометрический метод | 5 | - |
| 1509 | - | - | 379634.45 | 2270529.58 | Картометрический метод | 5 | - |
| 1510 | - | - | 379618.78 | 2270552.27 | Картометрический метод | 5 | - |
| 1511 | - | - | 379610.34 | 2270575.18 | Картометрический метод | 5 | - |
| 1512 | - | - | 379605.69 | 2270593.79 | Картометрический метод | 5 | - |
| 1513 | - | - | 379602.53 | 2270608.77 | Картометрический метод | 5 | - |
| 1514 | - | - | 379602.65 | 2270638.16 | Картометрический метод | 5 | - |
| 1515 | - | - | 379609.77 | 2270662.95 | Картометрический метод | 5 | - |
| 1516 | - | - | 379622.57 | 2270680.80 | Картометрический метод | 5 | - |
| 1517 | - | - | 379647.86 | 2270687.80 | Картометрический метод | 5 | - |
| 1518 | - | - | 379676.19 | 2270688.64 | Картометрический метод | 5 | - |
| 1519 | - | - | 379714.51 | 2270684.02 | Картометрический метод | 5 | - |
| 1520 | - | - | 379739.93 | 2270672.84 | Картометрический метод | 5 | - |
| 1521 | - | - | 379753.43 | 2270659.73 | Картометрический метод | 5 | - |
| 1522 | - | - | 379775.84 | 2270642.31 | Картометрический метод | 5 | - |
| 1523 | - | - | 379788.98 | 2270632.02 | Картометрический метод | 5 | - |
| 1524 | - | - | 379802.48 | 2270629.14 | Картометрический метод | 5 | - |
| 1525 | - | - | 379819.84 | 2270628.04 | Картометрический метод | 5 | - |
| 1526 | - | - | 379850.41 | 2270637.55 | Картометрический метод | 5 | - |
| 1527 | - | - | 379862.61 | 2270669.85 | Картометрический метод | 5 | - |
| 1528 | - | - | 379867.40 | 2270707.77 | Картометрический метод | 5 | - |
| 1529 | - | - | 379868.64 | 2270743.01 | Картометрический метод | 5 | - |
| 1530 | - | - | 379867.07 | 2270768.32 | Картометрический метод | 5 | - |

| 2. Сведения о характерных точках границ объекта | | | | | | | |
|---|-------------------------------|---|---|------------|---|---|--|
| Обозначение характерных точек границ | Существующие координаты, м | | Измененные (уточненные) координаты, м | | Метод определения координат характерной точки | Средняя квадратическая погрешность положения характерной точки (Mt), м | Описание обозначения точки на местности (при наличии) |
| | X | Y | X | Y | | | |
| 1 | 2 | 3 | 4 | 5 | 6 | 7 | 8 |
| 1531 | - | - | 379865.26 | 2270795.57 | Картометрический метод | 5 | - |
| 1532 | - | - | 379853.35 | 2270843.73 | Картометрический метод | 5 | - |
| 1533 | - | - | 379849.01 | 2270885.02 | Картометрический метод | 5 | - |
| 1534 | - | - | 379846.38 | 2270948.90 | Картометрический метод | 5 | - |
| 1535 | - | - | 379851.26 | 2270996.08 | Картометрический метод | 5 | - |
| 1536 | - | - | 379858.68 | 2271036.85 | Картометрический метод | 5 | - |
| 1537 | - | - | 379871.67 | 2271085.98 | Картометрический метод | 5 | - |
| 1538 | - | - | 379887.16 | 2271142.28 | Картометрический метод | 5 | - |
| 1539 | - | - | 379894.61 | 2271184.09 | Картометрический метод | 5 | - |
| 1540 | - | - | 379895.44 | 2271229.00 | Картометрический метод | 5 | - |
| 1541 | - | - | 379892.09 | 2271260.10 | Картометрический метод | 5 | - |
| 1542 | - | - | 379887.14 | 2271316.51 | Картометрический метод | 5 | - |
| 1543 | - | - | 379888.21 | 2271351.40 | Картометрический метод | 5 | - |
| 1544 | - | - | 379897.35 | 2271382.45 | Картометрический метод | 5 | - |
| 1545 | - | - | 379998.07 | 2271540.89 | Картометрический метод | 5 | - |
| 1546 | - | - | 380018.64 | 2271604.88 | Картометрический метод | 5 | - |
| 1547 | - | - | 380061.56 | 2271640.22 | Картометрический метод | 5 | - |
| 1548 | - | - | 380099.43 | 2271688.19 | Картометрический метод | 5 | - |
| 1549 | - | - | 380069.13 | 2271721.01 | Картометрический метод | 5 | - |
| 1550 | - | - | 380016.11 | 2271731.11 | Картометрический метод | 5 | - |
| 1551 | - | - | 380003.81 | 2271722.97 | Картометрический метод | 5 | - |
| 1552 | - | - | 379994.52 | 2271660.28 | Картометрический метод | 5 | - |
| 1553 | - | - | 379955.15 | 2271567.48 | Картометрический метод | 5 | - |
| 1554 | - | - | 379916.28 | 2271482.75 | Картометрический метод | 5 | - |
| 1555 | - | - | 379903.23 | 2271460.28 | Картометрический метод | 5 | - |
| 1556 | - | - | 379868.20 | 2271399.98 | Картометрический метод | 5 | - |

| 2. Сведения о характерных точках границ объекта | | | | | | | |
|---|-------------------------------|---|---|------------|---|---|--|
| Обозначение характерных точек границ | Существующие координаты, м | | Измененные (уточненные) координаты, м | | Метод определения координат характерной точки | Средняя квадратическая погрешность положения характерной точки (Mt), м | Описание обозначения точки на местности (при наличии) |
| | X | Y | X | Y | | | |
| 1 | 2 | 3 | 4 | 5 | 6 | 7 | 8 |
| 1557 | - | - | 379845.24 | 2271328.68 | Картометрический метод | 5 | - |
| 1558 | - | - | 379777.44 | 2271116.22 | Картометрический метод | 5 | - |
| 1559 | - | - | 379760.87 | 2271063.54 | Картометрический метод | 5 | - |
| 1560 | - | - | 379686.46 | 2271085.68 | Картометрический метод | 5 | - |
| 1561 | - | - | 379677.70 | 2271056.23 | Картометрический метод | 5 | - |
| 1562 | - | - | 379665.85 | 2271016.38 | Картометрический метод | 5 | - |
| 1563 | - | - | 379640.38 | 2270917.21 | Картометрический метод | 5 | - |
| 1564 | - | - | 379632.11 | 2270891.51 | Картометрический метод | 5 | - |
| 1565 | - | - | 379623.83 | 2270865.81 | Картометрический метод | 5 | - |
| 1566 | - | - | 379615.56 | 2270840.11 | Картометрический метод | 5 | - |
| 1567 | - | - | 379607.28 | 2270814.41 | Картометрический метод | 5 | - |
| 1568 | - | - | 379526.53 | 2270705.07 | Картометрический метод | 5 | - |
| 1569 | - | - | 379494.25 | 2270612.76 | Картометрический метод | 5 | - |
| 1570 | - | - | 379453.27 | 2270574.13 | Картометрический метод | 5 | - |
| 1571 | - | - | 379305.37 | 2270511.37 | Картометрический метод | 5 | - |
| 1572 | - | - | 379292.22 | 2270507.25 | Картометрический метод | 5 | - |
| 1573 | - | - | 379260.75 | 2270497.38 | Картометрический метод | 5 | - |
| 1574 | - | - | 379208.93 | 2270548.55 | Картометрический метод | 5 | - |
| 1575 | - | - | 379176.37 | 2270566.51 | Картометрический метод | 5 | - |
| 1576 | - | - | 379033.29 | 2270614.88 | Картометрический метод | 5 | - |
| 1577 | - | - | 378995.11 | 2270632.49 | Картометрический метод | 5 | - |
| 1578 | - | - | 378981.15 | 2270645.55 | Картометрический метод | 5 | - |
| 1579 | - | - | 378969.79 | 2270663.68 | Картометрический метод | 5 | - |
| 1580 | - | - | 378961.75 | 2270661.68 | Картометрический метод | 5 | - |
| 1581 | - | - | 378934.04 | 2270621.17 | Картометрический метод | 5 | - |
| 1582 | - | - | 378915.40 | 2270579.91 | Картометрический метод | 5 | - |

| 2. Сведения о характерных точках границ объекта | | | | | | | |
|---|-------------------------------|---|---|------------|---|---|--|
| Обозначение характерных точек границ | Существующие координаты, м | | Измененные (уточненные) координаты, м | | Метод определения координат характерной точки | Средняя квадратическая погрешность положения характерной точки (Mt), м | Описание обозначения точки на местности (при наличии) |
| | X | Y | X | Y | | | |
| 1 | 2 | 3 | 4 | 5 | 6 | 7 | 8 |
| 1583 | - | - | 378917.92 | 2270544.56 | Картометрический метод | 5 | - |
| 1584 | - | - | 378933.08 | 2270506.70 | Картометрический метод | 5 | - |
| 1585 | - | - | 378941.24 | 2270459.64 | Картометрический метод | 5 | - |
| 1586 | - | - | 378930.55 | 2270428.44 | Картометрический метод | 5 | - |
| 1587 | - | - | 378910.35 | 2270388.04 | Картометрический метод | 5 | - |
| 1588 | - | - | 378832.10 | 2270327.45 | Картометрический метод | 5 | - |
| 1589 | - | - | 378771.50 | 2270294.63 | Картометрический метод | 5 | - |
| 1590 | - | - | 378768.98 | 2270241.62 | Картометрический метод | 5 | - |
| 1591 | - | - | 378776.83 | 2270191.08 | Картометрический метод | 5 | - |
| 1592 | - | - | 378776.04 | 2270148.74 | Картометрический метод | 5 | - |
| 1593 | - | - | 378709.56 | 2270115.31 | Картометрический метод | 5 | - |
| 1594 | - | - | 378630.74 | 2270103.96 | Картометрический метод | 5 | - |
| 1595 | - | - | 378664.13 | 2270041.16 | Картометрический метод | 5 | - |
| 1596 | - | - | 378777.51 | 2270023.68 | Картометрический метод | 5 | - |
| 1597 | - | - | 378734.45 | 2270001.32 | Картометрический метод | 5 | - |
| 1598 | - | - | 378741.71 | 2269959.15 | Картометрический метод | 5 | - |
| 1599 | - | - | 378762.47 | 2269910.71 | Картометрический метод | 5 | - |
| 1600 | - | - | 378765.67 | 2269911.66 | Картометрический метод | 5 | - |
| 1601 | - | - | 378772.49 | 2269895.85 | Картометрический метод | 5 | - |
| 1602 | - | - | 378757.42 | 2269859.86 | Картометрический метод | 5 | - |
| 1603 | - | - | 378794.44 | 2269822.52 | Картометрический метод | 5 | - |
| 1604 | - | - | 378803.98 | 2269806.70 | Картометрический метод | 5 | - |
| 1605 | - | - | 378809.35 | 2269775.57 | Картометрический метод | 5 | - |
| 1606 | - | - | 378824.52 | 2269759.43 | Картометрический метод | 5 | - |
| 1463 | - | - | 378847.24 | 2269769.53 | Картометрический метод | 5 | - |
| 1607 | - | - | 377899.78 | 2266875.09 | Картометрический метод | 5 | - |

| 2. Сведения о характерных точках границ объекта | | | | | | | |
|---|----------------------------|---|---------------------------------------|------------|---|--|---|
| Обозначение характерных точек границ | Существующие координаты, м | | Измененные (уточненные) координаты, м | | Метод определения координат характерной точки | Средняя квадратическая погрешность положения характерной точки (Mt), м | Описание обозначения точки на местности (при наличии) |
| | X | Y | X | Y | | | |
| 1 | 2 | 3 | 4 | 5 | 6 | 7 | 8 |
| 1608 | - | - | 377873.21 | 2266874.69 | Картометрический метод | 5 | - |
| 1609 | - | - | 377845.50 | 2266873.99 | Картометрический метод | 5 | - |
| 1610 | - | - | 377798.90 | 2266869.31 | Картометрический метод | 5 | - |
| 1611 | - | - | 377779.04 | 2266866.06 | Картометрический метод | 5 | - |
| 1612 | - | - | 377760.23 | 2266864.92 | Картометрический метод | 5 | - |
| 1613 | - | - | 377760.16 | 2266866.44 | Картометрический метод | 5 | - |
| 1614 | - | - | 377726.99 | 2266865.42 | Картометрический метод | 5 | - |
| 1615 | - | - | 377726.76 | 2266868.17 | Картометрический метод | 5 | - |
| 1616 | - | - | 377690.21 | 2266868.59 | Картометрический метод | 5 | - |
| 1617 | - | - | 377680.11 | 2266868.24 | Картометрический метод | 5 | - |
| 1618 | - | - | 377576.19 | 2266858.82 | Картометрический метод | 5 | - |
| 1619 | - | - | 377546.06 | 2266856.83 | Картометрический метод | 5 | - |
| 1620 | - | - | 377525.74 | 2266854.81 | Картометрический метод | 5 | - |
| 1621 | - | - | 377477.60 | 2266849.97 | Картометрический метод | 5 | - |
| 1622 | - | - | 377434.81 | 2266843.88 | Картометрический метод | 5 | - |
| 1623 | - | - | 377430.95 | 2266843.48 | Картометрический метод | 5 | - |
| 1624 | - | - | 377395.59 | 2266839.94 | Картометрический метод | 5 | - |
| 1625 | - | - | 377360.52 | 2266837.34 | Картометрический метод | 5 | - |
| 1626 | - | - | 377341.94 | 2266835.87 | Картометрический метод | 5 | - |
| 1627 | - | - | 377329.63 | 2266834.15 | Картометрический метод | 5 | - |
| 1628 | - | - | 377309.64 | 2266831.76 | Картометрический метод | 5 | - |
| 1629 | - | - | 377301.27 | 2266827.70 | Картометрический метод | 5 | - |
| 1630 | - | - | 377273.98 | 2266826.16 | Картометрический метод | 5 | - |
| 1631 | - | - | 377268.33 | 2266827.12 | Картометрический метод | 5 | - |
| 1632 | - | - | 377259.78 | 2266829.21 | Картометрический метод | 5 | - |
| 1633 | - | - | 377229.10 | 2266825.54 | Картометрический метод | 5 | - |

| 2. Сведения о характерных точках границ объекта | | | | | | | |
|---|-------------------------------|---|---|------------|---|---|--|
| Обозначение характерных точек границ | Существующие координаты, м | | Измененные (уточненные) координаты, м | | Метод определения координат характерной точки | Средняя квадратическая погрешность положения характерной точки (Mt), м | Описание обозначения точки на местности (при наличии) |
| | X | Y | X | Y | | | |
| 1 | 2 | 3 | 4 | 5 | 6 | 7 | 8 |
| 1634 | - | - | 377197.54 | 2266822.05 | Картометрический метод | 5 | - |
| 1635 | - | - | 377151.44 | 2266819.26 | Картометрический метод | 5 | - |
| 1636 | - | - | 377125.65 | 2266817.51 | Картометрический метод | 5 | - |
| 1637 | - | - | 377104.69 | 2266815.84 | Картометрический метод | 5 | - |
| 1638 | - | - | 377075.36 | 2266815.47 | Картометрический метод | 5 | - |
| 1639 | - | - | 377048.00 | 2266813.66 | Картометрический метод | 5 | - |
| 1640 | - | - | 377020.61 | 2266811.43 | Картометрический метод | 5 | - |
| 1641 | - | - | 377014.96 | 2266811.13 | Картометрический метод | 5 | - |
| 1642 | - | - | 377014.84 | 2266809.75 | Картометрический метод | 5 | - |
| 1643 | - | - | 377010.04 | 2266809.11 | Картометрический метод | 5 | - |
| 1644 | - | - | 376995.09 | 2266807.79 | Картометрический метод | 5 | - |
| 1645 | - | - | 376976.16 | 2266803.93 | Картометрический метод | 5 | - |
| 1646 | - | - | 376975.99 | 2266800.30 | Картометрический метод | 5 | - |
| 1647 | - | - | 376954.23 | 2266790.96 | Картометрический метод | 5 | - |
| 1648 | - | - | 376953.15 | 2266745.46 | Картометрический метод | 5 | - |
| 1649 | - | - | 376995.34 | 2266746.03 | Картометрический метод | 5 | - |
| 1650 | - | - | 377021.33 | 2266750.92 | Картометрический метод | 5 | - |
| 1651 | - | - | 377269.28 | 2266797.54 | Картометрический метод | 5 | - |
| 1652 | - | - | 377350.47 | 2266786.33 | Картометрический метод | 5 | - |
| 1653 | - | - | 377456.92 | 2266804.47 | Картометрический метод | 5 | - |
| 1654 | - | - | 377499.75 | 2266802.12 | Картометрический метод | 5 | - |
| 1655 | - | - | 377910.78 | 2266846.69 | Картометрический метод | 5 | - |
| 1656 | - | - | 377902.53 | 2266875.44 | Картометрический метод | 5 | - |
| 1607 | - | - | 377899.78 | 2266875.09 | Картометрический метод | 5 | - |
| 1657 | - | - | 377953.84 | 2266979.13 | Картометрический метод | 5 | - |
| 1658 | - | - | 377942.97 | 2266984.44 | Картометрический метод | 5 | - |

| 2. Сведения о характерных точках границ объекта | | | | | | | |
|---|-------------------------------|---|---|------------|---|---|--|
| Обозначение характерных точек границ | Существующие координаты, м | | Измененные (уточненные) координаты, м | | Метод определения координат характерной точки | Средняя квадратическая погрешность положения характерной точки (Mt), м | Описание обозначения точки на местности (при наличии) |
| | X | Y | X | Y | | | |
| 1 | 2 | 3 | 4 | 5 | 6 | 7 | 8 |
| 1659 | - | - | 377892.78 | 2266980.86 | Картометрический метод | 5 | - |
| 1660 | - | - | 377823.20 | 2266961.38 | Картометрический метод | 5 | - |
| 1661 | - | - | 377793.42 | 2266957.74 | Картометрический метод | 5 | - |
| 1662 | - | - | 377763.64 | 2266954.11 | Картометрический метод | 5 | - |
| 1663 | - | - | 377738.97 | 2266959.17 | Картометрический метод | 5 | - |
| 1664 | - | - | 377701.43 | 2266953.39 | Картометрический метод | 5 | - |
| 1665 | - | - | 377700.06 | 2266959.91 | Картометрический метод | 5 | - |
| 1666 | - | - | 377448.99 | 2266937.06 | Картометрический метод | 5 | - |
| 1667 | - | - | 377266.74 | 2266917.56 | Картометрический метод | 5 | - |
| 1668 | - | - | 377263.58 | 2266917.94 | Картометрический метод | 5 | - |
| 1669 | - | - | 377257.95 | 2266918.61 | Картометрический метод | 5 | - |
| 1670 | - | - | 377210.59 | 2266924.23 | Картометрический метод | 5 | - |
| 1671 | - | - | 377162.85 | 2266918.34 | Картометрический метод | 5 | - |
| 1672 | - | - | 377159.10 | 2266937.12 | Картометрический метод | 5 | - |
| 1673 | - | - | 377137.87 | 2266934.75 | Картометрический метод | 5 | - |
| 1674 | - | - | 377130.36 | 2266971.10 | Картометрический метод | 5 | - |
| 1675 | - | - | 376928.03 | 2266950.51 | Картометрический метод | 5 | - |
| 1676 | - | - | 376914.82 | 2266821.72 | Картометрический метод | 5 | - |
| 1677 | - | - | 376912.04 | 2266794.64 | Картометрический метод | 5 | - |
| 1678 | - | - | 376936.15 | 2266806.77 | Картометрический метод | 5 | - |
| 1679 | - | - | 376968.08 | 2266820.85 | Картометрический метод | 5 | - |
| 1680 | - | - | 376996.60 | 2266827.16 | Картометрический метод | 5 | - |
| 1681 | - | - | 377051.88 | 2266832.48 | Картометрический метод | 5 | - |
| 1682 | - | - | 377097.12 | 2266834.78 | Картометрический метод | 5 | - |
| 1683 | - | - | 377108.55 | 2266834.65 | Картометрический метод | 5 | - |
| 1684 | - | - | 377104.69 | 2266854.57 | Картометрический метод | 5 | - |

| 2. Сведения о характерных точках границ объекта | | | | | | | |
|---|-------------------------------|---|---|------------|---|---|--|
| Обозначение характерных точек границ | Существующие координаты, м | | Измененные (уточненные) координаты, м | | Метод определения координат характерной точки | Средняя квадратическая погрешность положения характерной точки (Mt), м | Описание обозначения точки на местности (при наличии) |
| | X | Y | X | Y | | | |
| 1 | 2 | 3 | 4 | 5 | 6 | 7 | 8 |
| 1685 | - | - | 377103.80 | 2266860.39 | Картометрический метод | 5 | - |
| 1686 | - | - | 377102.48 | 2266871.96 | Картометрический метод | 5 | - |
| 1687 | - | - | 377101.76 | 2266894.16 | Картометрический метод | 5 | - |
| 1688 | - | - | 377139.27 | 2266912.98 | Картометрический метод | 5 | - |
| 1689 | - | - | 377139.26 | 2266834.27 | Картометрический метод | 5 | - |
| 1690 | - | - | 377167.88 | 2266835.46 | Картометрический метод | 5 | - |
| 1691 | - | - | 377180.62 | 2266836.63 | Картометрический метод | 5 | - |
| 1692 | - | - | 377201.58 | 2266838.49 | Картометрический метод | 5 | - |
| 1693 | - | - | 377267.01 | 2266846.90 | Картометрический метод | 5 | - |
| 1694 | - | - | 377286.58 | 2266848.73 | Картометрический метод | 5 | - |
| 1695 | - | - | 377314.86 | 2266851.37 | Картометрический метод | 5 | - |
| 1696 | - | - | 377341.87 | 2266853.90 | Картометрический метод | 5 | - |
| 1697 | - | - | 377380.86 | 2266857.82 | Картометрический метод | 5 | - |
| 1698 | - | - | 377398.90 | 2266857.03 | Картометрический метод | 5 | - |
| 1699 | - | - | 377426.20 | 2266859.24 | Картометрический метод | 5 | - |
| 1700 | - | - | 377438.42 | 2266863.18 | Картометрический метод | 5 | - |
| 1701 | - | - | 377472.92 | 2266866.54 | Картометрический метод | 5 | - |
| 1702 | - | - | 377509.50 | 2266870.11 | Картометрический метод | 5 | - |
| 1703 | - | - | 377549.85 | 2266874.04 | Картометрический метод | 5 | - |
| 1704 | - | - | 377616.81 | 2266880.12 | Картометрический метод | 5 | - |
| 1705 | - | - | 377660.11 | 2266883.59 | Картометрический метод | 5 | - |
| 1706 | - | - | 377657.66 | 2266904.84 | Картометрический метод | 5 | - |
| 1707 | - | - | 377653.28 | 2266942.24 | Картометрический метод | 5 | - |
| 1708 | - | - | 377683.17 | 2266944.70 | Картометрический метод | 5 | - |
| 1709 | - | - | 377705.89 | 2266947.56 | Картометрический метод | 5 | - |
| 1710 | - | - | 377720.56 | 2266905.44 | Картометрический метод | 5 | - |

| 2. Сведения о характерных точках границ объекта | | | | | | | |
|---|-------------------------------|---|---|------------|---|---|--|
| Обозначение характерных точек границ | Существующие координаты, м | | Измененные (уточненные) координаты, м | | Метод определения координат характерной точки | Средняя квадратическая погрешность положения характерной точки (Mt), м | Описание обозначения точки на местности (при наличии) |
| | X | Y | X | Y | | | |
| 1 | 2 | 3 | 4 | 5 | 6 | 7 | 8 |
| 1711 | - | - | 377720.86 | 2266901.38 | Картометрический метод | 5 | - |
| 1712 | - | - | 377719.86 | 2266885.91 | Картометрический метод | 5 | - |
| 1713 | - | - | 377729.98 | 2266885.59 | Картометрический метод | 5 | - |
| 1714 | - | - | 377786.73 | 2266886.06 | Картометрический метод | 5 | - |
| 1715 | - | - | 377817.90 | 2266886.63 | Картометрический метод | 5 | - |
| 1716 | - | - | 377844.64 | 2266889.01 | Картометрический метод | 5 | - |
| 1717 | - | - | 377849.68 | 2266889.76 | Картометрический метод | 5 | - |
| 1718 | - | - | 377872.57 | 2266891.98 | Картометрический метод | 5 | - |
| 1719 | - | - | 377874.79 | 2266892.17 | Картометрический метод | 5 | - |
| 1720 | - | - | 377901.45 | 2266897.10 | Картометрический метод | 5 | - |
| 1721 | - | - | 377926.15 | 2266900.60 | Картометрический метод | 5 | - |
| 1722 | - | - | 377941.54 | 2266904.55 | Картометрический метод | 5 | - |
| 1723 | - | - | 377951.46 | 2266907.10 | Картометрический метод | 5 | - |
| 1724 | - | - | 377961.54 | 2266912.82 | Картометрический метод | 5 | - |
| 1725 | - | - | 377965.83 | 2266920.47 | Картометрический метод | 5 | - |
| 1726 | - | - | 377970.35 | 2266929.07 | Картометрический метод | 5 | - |
| 1727 | - | - | 377978.14 | 2266950.16 | Картометрический метод | 5 | - |
| 1657 | - | - | 377953.84 | 2266979.13 | Картометрический метод | 5 | - |
| 1728 | - | - | 374656.13 | 2265802.47 | Картометрический метод | 5 | - |
| 1729 | - | - | 374676.02 | 2265790.65 | Картометрический метод | 5 | - |
| 1730 | - | - | 374693.15 | 2265783.47 | Картометрический метод | 5 | - |
| 1731 | - | - | 374746.93 | 2265775.71 | Картометрический метод | 5 | - |
| 1732 | - | - | 374769.61 | 2265771.06 | Картометрический метод | 5 | - |
| 1733 | - | - | 374774.05 | 2265795.05 | Картометрический метод | 5 | - |
| 1734 | - | - | 374781.42 | 2265834.85 | Картометрический метод | 5 | - |
| 1735 | - | - | 374826.05 | 2265859.30 | Картометрический метод | 5 | - |

| 2. Сведения о характерных точках границ объекта | | | | | | | |
|---|----------------------------|---|---------------------------------------|------------|---|--|---|
| Обозначение характерных точек границ | Существующие координаты, м | | Измененные (уточненные) координаты, м | | Метод определения координат характерной точки | Средняя квадратическая погрешность положения характерной точки (Mt), м | Описание обозначения точки на местности (при наличии) |
| | X | Y | X | Y | | | |
| 1 | 2 | 3 | 4 | 5 | 6 | 7 | 8 |
| 1736 | - | - | 374901.40 | 2265859.25 | Картометрический метод | 5 | - |
| 1737 | - | - | 374910.03 | 2265799.58 | Картометрический метод | 5 | - |
| 1738 | - | - | 374912.72 | 2265781.47 | Картометрический метод | 5 | - |
| 1739 | - | - | 374923.89 | 2265762.58 | Картометрический метод | 5 | - |
| 1740 | - | - | 374929.60 | 2265741.28 | Картометрический метод | 5 | - |
| 1741 | - | - | 374952.03 | 2265713.25 | Картометрический метод | 5 | - |
| 1742 | - | - | 375007.91 | 2265689.95 | Картометрический метод | 5 | - |
| 1743 | - | - | 375017.66 | 2265658.46 | Картометрический метод | 5 | - |
| 1744 | - | - | 375024.91 | 2265606.29 | Картометрический метод | 5 | - |
| 1745 | - | - | 375015.72 | 2265536.33 | Картометрический метод | 5 | - |
| 1746 | - | - | 375018.28 | 2265473.50 | Картометрический метод | 5 | - |
| 1747 | - | - | 375026.19 | 2265436.53 | Картометрический метод | 5 | - |
| 1748 | - | - | 375030.41 | 2265429.68 | Картометрический метод | 5 | - |
| 1749 | - | - | 375063.89 | 2265355.00 | Картометрический метод | 5 | - |
| 1750 | - | - | 375072.26 | 2265374.39 | Картометрический метод | 5 | - |
| 1751 | - | - | 375080.82 | 2265396.02 | Картометрический метод | 5 | - |
| 1752 | - | - | 375139.92 | 2265357.54 | Картометрический метод | 5 | - |
| 1753 | - | - | 375163.74 | 2265386.07 | Картометрический метод | 5 | - |
| 1754 | - | - | 375149.04 | 2265422.48 | Картометрический метод | 5 | - |
| 1755 | - | - | 375190.52 | 2265521.50 | Картометрический метод | 5 | - |
| 1756 | - | - | 375369.89 | 2265802.04 | Картометрический метод | 5 | - |
| 1757 | - | - | 375390.61 | 2265782.33 | Картометрический метод | 5 | - |
| 1758 | - | - | 375944.17 | 2266118.24 | Картометрический метод | 5 | - |
| 1759 | - | - | 375921.93 | 2266137.07 | Картометрический метод | 5 | - |
| 1760 | - | - | 375955.64 | 2266168.63 | Картометрический метод | 5 | - |
| 1761 | - | - | 376029.79 | 2266211.62 | Картометрический метод | 5 | - |

| 2. Сведения о характерных точках границ объекта | | | | | | | |
|---|-------------------------------|---|---|------------|---|---|--|
| Обозначение характерных точек границ | Существующие координаты, м | | Измененные (уточненные) координаты, м | | Метод определения координат характерной точки | Средняя квадратическая погрешность положения характерной точки (Mt), м | Описание обозначения точки на местности (при наличии) |
| | X | Y | X | Y | | | |
| 1 | 2 | 3 | 4 | 5 | 6 | 7 | 8 |
| 1762 | - | - | 376204.93 | 2266268.11 | Картометрический метод | 5 | - |
| 1763 | - | - | 376242.54 | 2266281.73 | Картометрический метод | 5 | - |
| 1764 | - | - | 376282.02 | 2266292.58 | Картометрический метод | 5 | - |
| 1765 | - | - | 376278.44 | 2266300.71 | Картометрический метод | 5 | - |
| 1766 | - | - | 376338.57 | 2266327.37 | Картометрический метод | 5 | - |
| 1767 | - | - | 376404.07 | 2266373.86 | Картометрический метод | 5 | - |
| 1768 | - | - | 376465.51 | 2266432.82 | Картометрический метод | 5 | - |
| 1769 | - | - | 376542.29 | 2266509.00 | Картометрический метод | 5 | - |
| 1770 | - | - | 376598.68 | 2266555.41 | Картометрический метод | 5 | - |
| 1771 | - | - | 376577.68 | 2266590.54 | Картометрический метод | 5 | - |
| 1772 | - | - | 376478.64 | 2266537.20 | Картометрический метод | 5 | - |
| 1773 | - | - | 376271.62 | 2266425.10 | Картометрический метод | 5 | - |
| 1774 | - | - | 376272.38 | 2266423.60 | Картометрический метод | 5 | - |
| 1775 | - | - | 376267.77 | 2266422.19 | Картометрический метод | 5 | - |
| 1776 | - | - | 376267.41 | 2266423.35 | Картометрический метод | 5 | - |
| 1777 | - | - | 376203.33 | 2266388.09 | Картометрический метод | 5 | - |
| 1778 | - | - | 376166.37 | 2266368.71 | Картометрический метод | 5 | - |
| 1779 | - | - | 376155.15 | 2266362.81 | Картометрический метод | 5 | - |
| 1780 | - | - | 376118.99 | 2266347.89 | Картометрический метод | 5 | - |
| 1781 | - | - | 376054.69 | 2266330.22 | Картометрический метод | 5 | - |
| 1782 | - | - | 376051.08 | 2266329.07 | Картометрический метод | 5 | - |
| 1783 | - | - | 376047.85 | 2266327.83 | Картометрический метод | 5 | - |
| 1784 | - | - | 376044.22 | 2266324.75 | Картометрический метод | 5 | - |
| 1785 | - | - | 376041.24 | 2266323.47 | Картометрический метод | 5 | - |
| 1786 | - | - | 376024.94 | 2266319.13 | Картометрический метод | 5 | - |
| 1787 | - | - | 376018.50 | 2266320.51 | Картометрический метод | 5 | - |

| 2. Сведения о характерных точках границ объекта | | | | | | | |
|---|-------------------------------|---|---|------------|---|---|--|
| Обозначение характерных точек границ | Существующие координаты, м | | Измененные (уточненные) координаты, м | | Метод определения координат характерной точки | Средняя квадратическая погрешность положения характерной точки (Mt), м | Описание обозначения точки на местности (при наличии) |
| | X | Y | X | Y | | | |
| 1 | 2 | 3 | 4 | 5 | 6 | 7 | 8 |
| 1788 | - | - | 376016.07 | 2266322.36 | Картометрический метод | 5 | - |
| 1789 | - | - | 376013.40 | 2266323.08 | Картометрический метод | 5 | - |
| 1790 | - | - | 376008.54 | 2266320.78 | Картометрический метод | 5 | - |
| 1791 | - | - | 375944.86 | 2266306.26 | Картометрический метод | 5 | - |
| 1792 | - | - | 375942.63 | 2266310.20 | Картометрический метод | 5 | - |
| 1793 | - | - | 375916.51 | 2266301.23 | Картометрический метод | 5 | - |
| 1794 | - | - | 375915.36 | 2266301.87 | Картометрический метод | 5 | - |
| 1795 | - | - | 375890.54 | 2266293.76 | Картометрический метод | 5 | - |
| 1796 | - | - | 375838.67 | 2266273.85 | Картометрический метод | 5 | - |
| 1797 | - | - | 375787.11 | 2266248.32 | Картометрический метод | 5 | - |
| 1798 | - | - | 375732.43 | 2266220.22 | Картометрический метод | 5 | - |
| 1799 | - | - | 375687.41 | 2266196.20 | Картометрический метод | 5 | - |
| 1800 | - | - | 375635.39 | 2266167.82 | Картометрический метод | 5 | - |
| 1801 | - | - | 375564.58 | 2266128.15 | Картометрический метод | 5 | - |
| 1802 | - | - | 375473.20 | 2266078.21 | Картометрический метод | 5 | - |
| 1803 | - | - | 375402.16 | 2266040.17 | Картометрический метод | 5 | - |
| 1804 | - | - | 375384.10 | 2266030.30 | Картометрический метод | 5 | - |
| 1805 | - | - | 375361.00 | 2266017.93 | Картометрический метод | 5 | - |
| 1806 | - | - | 375346.80 | 2266011.19 | Картометрический метод | 5 | - |
| 1807 | - | - | 375241.31 | 2265953.75 | Картометрический метод | 5 | - |
| 1808 | - | - | 375205.96 | 2265935.47 | Картометрический метод | 5 | - |
| 1809 | - | - | 375175.70 | 2265924.58 | Картометрический метод | 5 | - |
| 1810 | - | - | 375139.89 | 2265919.25 | Картометрический метод | 5 | - |
| 1811 | - | - | 374584.74 | 2265892.25 | Картометрический метод | 5 | - |
| 1812 | - | - | 374552.19 | 2265896.40 | Картометрический метод | 5 | - |
| 1813 | - | - | 374571.24 | 2265873.59 | Картометрический метод | 5 | - |

| 2. Сведения о характерных точках границ объекта | | | | | | | |
|---|-------------------------------|---|---|------------|---|---|--|
| Обозначение характерных точек границ | Существующие координаты, м | | Измененные (уточненные) координаты, м | | Метод определения координат характерной точки | Средняя квадратическая погрешность положения характерной точки (Mt), м | Описание обозначения точки на местности (при наличии) |
| | X | Y | X | Y | | | |
| 1 | 2 | 3 | 4 | 5 | 6 | 7 | 8 |
| 1814 | - | - | 374613.05 | 2265834.20 | Картометрический метод | 5 | - |
| 1728 | - | - | 374656.13 | 2265802.47 | Картометрический метод | 5 | - |
| 1815 | - | - | 375726.40 | 2266365.12 | Картометрический метод | 5 | - |
| 1816 | - | - | 375721.03 | 2266375.21 | Картометрический метод | 5 | - |
| 1817 | - | - | 375699.52 | 2266364.61 | Картометрический метод | 5 | - |
| 1818 | - | - | 375669.32 | 2266341.86 | Картометрический метод | 5 | - |
| 1819 | - | - | 375686.16 | 2266304.32 | Картометрический метод | 5 | - |
| 1820 | - | - | 375677.30 | 2266299.69 | Картометрический метод | 5 | - |
| 1821 | - | - | 375672.84 | 2266297.29 | Картометрический метод | 5 | - |
| 1822 | - | - | 375656.20 | 2266288.33 | Картометрический метод | 5 | - |
| 1823 | - | - | 375612.79 | 2266289.89 | Картометрический метод | 5 | - |
| 1824 | - | - | 375600.00 | 2266311.17 | Картометрический метод | 5 | - |
| 1825 | - | - | 375527.90 | 2266283.47 | Картометрический метод | 5 | - |
| 1826 | - | - | 375476.68 | 2266285.04 | Картометрический метод | 5 | - |
| 1827 | - | - | 375552.71 | 2266150.36 | Картометрический метод | 5 | - |
| 1828 | - | - | 375637.95 | 2266198.56 | Картометрический метод | 5 | - |
| 1829 | - | - | 375666.52 | 2266213.96 | Картометрический метод | 5 | - |
| 1830 | - | - | 375702.64 | 2266229.30 | Картометрический метод | 5 | - |
| 1831 | - | - | 375705.13 | 2266230.64 | Картометрический метод | 5 | - |
| 1832 | - | - | 375725.07 | 2266241.29 | Картометрический метод | 5 | - |
| 1833 | - | - | 375728.74 | 2266243.25 | Картометрический метод | 5 | - |
| 1834 | - | - | 375776.43 | 2266268.69 | Картометрический метод | 5 | - |
| 1835 | - | - | 375829.76 | 2266295.12 | Картометрический метод | 5 | - |
| 1836 | - | - | 375884.98 | 2266314.94 | Картометрический метод | 5 | - |
| 1837 | - | - | 375913.74 | 2266323.67 | Картометрический метод | 5 | - |
| 1838 | - | - | 375954.04 | 2266338.38 | Картометрический метод | 5 | - |

| 2. Сведения о характерных точках границ объекта | | | | | | | |
|---|-------------------------------|---|---|------------|---|---|--|
| Обозначение характерных точек границ | Существующие координаты, м | | Измененные (уточненные) координаты, м | | Метод определения координат характерной точки | Средняя квадратическая погрешность положения характерной точки (Mt), м | Описание обозначения точки на местности (при наличии) |
| | X | Y | X | Y | | | |
| 1 | 2 | 3 | 4 | 5 | 6 | 7 | 8 |
| 1839 | - | - | 375968.90 | 2266340.64 | Картометрический метод | 5 | - |
| 1840 | - | - | 375986.25 | 2266341.12 | Картометрический метод | 5 | - |
| 1841 | - | - | 376004.36 | 2266343.01 | Картометрический метод | 5 | - |
| 1842 | - | - | 376016.43 | 2266345.86 | Картометрический метод | 5 | - |
| 1843 | - | - | 375969.40 | 2266485.78 | Картометрический метод | 5 | - |
| 1844 | - | - | 375940.93 | 2266492.49 | Картометрический метод | 5 | - |
| 1845 | - | - | 375904.25 | 2266479.22 | Картометрический метод | 5 | - |
| 1846 | - | - | 375861.17 | 2266453.76 | Картометрический метод | 5 | - |
| 1847 | - | - | 375767.16 | 2266387.83 | Картометрический метод | 5 | - |
| 1815 | - | - | 375726.40 | 2266365.12 | Картометрический метод | 5 | - |
| 1848 | - | - | 375011.05 | 2267545.97 | Картометрический метод | 5 | - |
| 1849 | - | - | 375041.60 | 2267564.23 | Картометрический метод | 5 | - |
| 1850 | - | - | 375385.09 | 2267839.73 | Картометрический метод | 5 | - |
| 1851 | - | - | 375411.13 | 2267857.47 | Картометрический метод | 5 | - |
| 1852 | - | - | 375524.24 | 2267964.60 | Картометрический метод | 5 | - |
| 1853 | - | - | 375525.57 | 2267966.43 | Картометрический метод | 5 | - |
| 1854 | - | - | 375541.35 | 2268004.39 | Картометрический метод | 5 | - |
| 1855 | - | - | 375399.38 | 2267983.09 | Картометрический метод | 5 | - |
| 1856 | - | - | 375331.84 | 2267975.96 | Картометрический метод | 5 | - |
| 1857 | - | - | 375239.29 | 2267963.97 | Картометрический метод | 5 | - |
| 1858 | - | - | 375129.23 | 2267952.07 | Картометрический метод | 5 | - |
| 1859 | - | - | 375039.98 | 2267942.36 | Картометрический метод | 5 | - |
| 1860 | - | - | 375022.52 | 2267935.12 | Картометрический метод | 5 | - |
| 1861 | - | - | 375021.80 | 2267929.57 | Картометрический метод | 5 | - |
| 1862 | - | - | 374957.59 | 2267935.64 | Картометрический метод | 5 | - |
| 1863 | - | - | 374966.07 | 2267958.99 | Картометрический метод | 5 | - |

| 2. Сведения о характерных точках границ объекта | | | | | | | |
|---|----------------------------|---|---------------------------------------|------------|---|--|---|
| Обозначение характерных точек границ | Существующие координаты, м | | Измененные (уточненные) координаты, м | | Метод определения координат характерной точки | Средняя квадратическая погрешность положения характерной точки (Mt), м | Описание обозначения точки на местности (при наличии) |
| | X | Y | X | Y | | | |
| 1 | 2 | 3 | 4 | 5 | 6 | 7 | 8 |
| 1864 | - | - | 374984.65 | 2268080.28 | Картометрический метод | 5 | - |
| 1865 | - | - | 374995.58 | 2268162.24 | Картометрический метод | 5 | - |
| 1866 | - | - | 375003.82 | 2268230.87 | Картометрический метод | 5 | - |
| 1867 | - | - | 375050.69 | 2268223.12 | Картометрический метод | 5 | - |
| 1868 | - | - | 375065.22 | 2268269.82 | Картометрический метод | 5 | - |
| 1869 | - | - | 375071.42 | 2268302.53 | Картометрический метод | 5 | - |
| 1870 | - | - | 375074.98 | 2268322.50 | Картометрический метод | 5 | - |
| 1871 | - | - | 375075.13 | 2268322.52 | Картометрический метод | 5 | - |
| 1872 | - | - | 375070.97 | 2268358.92 | Картометрический метод | 5 | - |
| 1873 | - | - | 375070.79 | 2268361.10 | Картометрический метод | 5 | - |
| 1874 | - | - | 375070.82 | 2268363.49 | Картометрический метод | 5 | - |
| 1875 | - | - | 375070.60 | 2268378.51 | Картометрический метод | 5 | - |
| 1876 | - | - | 375053.49 | 2268554.50 | Картометрический метод | 5 | - |
| 1877 | - | - | 374974.81 | 2268603.67 | Картометрический метод | 5 | - |
| 1878 | - | - | 374976.44 | 2268542.87 | Картометрический метод | 5 | - |
| 1879 | - | - | 374970.84 | 2268500.28 | Картометрический метод | 5 | - |
| 1880 | - | - | 374965.25 | 2268457.68 | Картометрический метод | 5 | - |
| 1881 | - | - | 374958.16 | 2268415.89 | Картометрический метод | 5 | - |
| 1882 | - | - | 374942.64 | 2268419.23 | Картометрический метод | 5 | - |
| 1883 | - | - | 374936.02 | 2268383.24 | Картометрический метод | 5 | - |
| 1884 | - | - | 374951.85 | 2268378.67 | Картометрический метод | 5 | - |
| 1885 | - | - | 374946.66 | 2268348.54 | Картометрический метод | 5 | - |
| 1886 | - | - | 374944.39 | 2268311.89 | Картометрический метод | 5 | - |
| 1887 | - | - | 374923.96 | 2268313.99 | Картометрический метод | 5 | - |
| 1888 | - | - | 374914.63 | 2268246.59 | Картометрический метод | 5 | - |
| 1889 | - | - | 374894.17 | 2268248.75 | Картометрический метод | 5 | - |

| 2. Сведения о характерных точках границ объекта | | | | | | | |
|---|----------------------------|---|---------------------------------------|------------|---|--|---|
| Обозначение характерных точек границ | Существующие координаты, м | | Измененные (уточненные) координаты, м | | Метод определения координат характерной точки | Средняя квадратическая погрешность положения характерной точки (Mt), м | Описание обозначения точки на местности (при наличии) |
| | X | Y | X | Y | | | |
| 1 | 2 | 3 | 4 | 5 | 6 | 7 | 8 |
| 1890 | - | - | 374869.35 | 2268250.96 | Картометрический метод | 5 | - |
| 1891 | - | - | 374873.31 | 2268236.11 | Картометрический метод | 5 | - |
| 1892 | - | - | 374873.17 | 2268211.22 | Картометрический метод | 5 | - |
| 1893 | - | - | 374859.47 | 2268184.17 | Картометрический метод | 5 | - |
| 1894 | - | - | 374832.98 | 2268157.97 | Картометрический метод | 5 | - |
| 1895 | - | - | 374804.18 | 2268139.86 | Картометрический метод | 5 | - |
| 1896 | - | - | 374793.92 | 2268132.26 | Картометрический метод | 5 | - |
| 1897 | - | - | 374778.61 | 2268123.18 | Картометрический метод | 5 | - |
| 1898 | - | - | 374753.57 | 2268114.99 | Картометрический метод | 5 | - |
| 1899 | - | - | 374732.93 | 2268109.21 | Картометрический метод | 5 | - |
| 1900 | - | - | 374720.79 | 2268109.28 | Картометрический метод | 5 | - |
| 1901 | - | - | 374712.20 | 2268082.29 | Картометрический метод | 5 | - |
| 1902 | - | - | 374685.43 | 2268055.68 | Картометрический метод | 5 | - |
| 1903 | - | - | 374679.42 | 2268062.43 | Картометрический метод | 5 | - |
| 1904 | - | - | 374694.63 | 2268077.97 | Картометрический метод | 5 | - |
| 1905 | - | - | 374682.62 | 2268089.67 | Картометрический метод | 5 | - |
| 1906 | - | - | 374659.40 | 2268070.36 | Картометрический метод | 5 | - |
| 1907 | - | - | 374661.09 | 2268068.68 | Картометрический метод | 5 | - |
| 1908 | - | - | 374613.70 | 2268021.27 | Картометрический метод | 5 | - |
| 1909 | - | - | 374607.40 | 2268027.11 | Картометрический метод | 5 | - |
| 1910 | - | - | 374576.46 | 2268001.39 | Картометрический метод | 5 | - |
| 1911 | - | - | 374565.27 | 2267991.00 | Картометрический метод | 5 | - |
| 1912 | - | - | 374570.51 | 2267984.77 | Картометрический метод | 5 | - |
| 1913 | - | - | 374552.14 | 2267969.64 | Картометрический метод | 5 | - |
| 1914 | - | - | 374531.26 | 2267935.65 | Картометрический метод | 5 | - |
| 1915 | - | - | 374509.05 | 2267905.22 | Картометрический метод | 5 | - |

| 2. Сведения о характерных точках границ объекта | | | | | | | |
|---|----------------------------|---|---------------------------------------|------------|---|--|---|
| Обозначение характерных точек границ | Существующие координаты, м | | Измененные (уточненные) координаты, м | | Метод определения координат характерной точки | Средняя квадратическая погрешность положения характерной точки (Mt), м | Описание обозначения точки на местности (при наличии) |
| | X | Y | X | Y | | | |
| 1 | 2 | 3 | 4 | 5 | 6 | 7 | 8 |
| 1916 | - | - | 374541.36 | 2267866.02 | Картометрический метод | 5 | - |
| 1917 | - | - | 374558.09 | 2267834.07 | Картометрический метод | 5 | - |
| 1918 | - | - | 374577.81 | 2267788.81 | Картометрический метод | 5 | - |
| 1919 | - | - | 374571.47 | 2267780.27 | Картометрический метод | 5 | - |
| 1920 | - | - | 374568.12 | 2267769.77 | Картометрический метод | 5 | - |
| 1921 | - | - | 374562.87 | 2267748.72 | Картометрический метод | 5 | - |
| 1922 | - | - | 374554.19 | 2267719.17 | Картометрический метод | 5 | - |
| 1923 | - | - | 374554.22 | 2267699.44 | Картометрический метод | 5 | - |
| 1924 | - | - | 374557.16 | 2267674.35 | Картометрический метод | 5 | - |
| 1925 | - | - | 374563.04 | 2267638.12 | Картометрический метод | 5 | - |
| 1926 | - | - | 374563.24 | 2267609.94 | Картометрический метод | 5 | - |
| 1927 | - | - | 374626.38 | 2267588.69 | Картометрический метод | 5 | - |
| 1928 | - | - | 374651.73 | 2267548.36 | Картометрический метод | 5 | - |
| 1929 | - | - | 374676.73 | 2267532.79 | Картометрический метод | 5 | - |
| 1930 | - | - | 374744.20 | 2267399.49 | Картометрический метод | 5 | - |
| 1931 | - | - | 374800.49 | 2267415.99 | Картометрический метод | 5 | - |
| 1932 | - | - | 374838.88 | 2267453.70 | Картометрический метод | 5 | - |
| 1933 | - | - | 374841.36 | 2267456.09 | Картометрический метод | 5 | - |
| 1934 | - | - | 374882.64 | 2267476.24 | Картометрический метод | 5 | - |
| 1935 | - | - | 374953.25 | 2267511.79 | Картометрический метод | 5 | - |
| 1936 | - | - | 374992.58 | 2267536.53 | Картометрический метод | 5 | - |
| 1937 | - | - | 374983.68 | 2267546.64 | Картометрический метод | 5 | - |
| 1938 | - | - | 374931.64 | 2267600.35 | Картометрический метод | 5 | - |
| 1939 | - | - | 374878.26 | 2267656.57 | Картометрический метод | 5 | - |
| 1940 | - | - | 374864.88 | 2267670.78 | Картометрический метод | 5 | - |
| 1941 | - | - | 374855.14 | 2267681.48 | Картометрический метод | 5 | - |

| 2. Сведения о характерных точках границ объекта | | | | | | | |
|---|-------------------------------|---|---|------------|---|---|--|
| Обозначение характерных точек границ | Существующие координаты, м | | Измененные (уточненные) координаты, м | | Метод определения координат характерной точки | Средняя квадратическая погрешность положения характерной точки (Mt), м | Описание обозначения точки на местности (при наличии) |
| | X | Y | X | Y | | | |
| 1 | 2 | 3 | 4 | 5 | 6 | 7 | 8 |
| 1942 | - | - | 374789.13 | 2267753.91 | Картометрический метод | 5 | - |
| 1943 | - | - | 374805.46 | 2267762.31 | Картометрический метод | 5 | - |
| 1944 | - | - | 374806.28 | 2267763.22 | Картометрический метод | 5 | - |
| 1945 | - | - | 374806.67 | 2267761.68 | Картометрический метод | 5 | - |
| 1946 | - | - | 374854.42 | 2267710.73 | Картометрический метод | 5 | - |
| 1947 | - | - | 374879.27 | 2267684.22 | Картометрический метод | 5 | - |
| 1948 | - | - | 374944.72 | 2267612.71 | Картометрический метод | 5 | - |
| 1949 | - | - | 375007.62 | 2267547.39 | Картометрический метод | 5 | - |
| 1950 | - | - | 375009.48 | 2267546.96 | Картометрический метод | 5 | - |
| 1848 | - | - | 375011.05 | 2267545.97 | Картометрический метод | 5 | - |
| 1951 | - | - | 374667.85 | 2267812.67 | Картометрический метод | 5 | - |
| 1952 | - | - | 374614.91 | 2267858.24 | Картометрический метод | 5 | - |
| 1953 | - | - | 374642.34 | 2267888.58 | Картометрический метод | 5 | - |
| 1954 | - | - | 374656.64 | 2267873.65 | Картометрический метод | 5 | - |
| 1955 | - | - | 374691.15 | 2267835.51 | Картометрический метод | 5 | - |
| 1951 | - | - | 374667.85 | 2267812.67 | Картометрический метод | 5 | - |
| 1956 | - | - | 374159.87 | 2265142.49 | Картометрический метод | 5 | - |
| 1957 | - | - | 374226.35 | 2265050.87 | Картометрический метод | 5 | - |
| 1958 | - | - | 374282.57 | 2265084.84 | Картометрический метод | 5 | - |
| 1959 | - | - | 374333.29 | 2265115.68 | Картометрический метод | 5 | - |
| 1960 | - | - | 374492.64 | 2265360.77 | Картометрический метод | 5 | - |
| 1961 | - | - | 374502.36 | 2265379.26 | Картометрический метод | 5 | - |
| 1956 | - | - | 374159.87 | 2265142.49 | Картометрический метод | 5 | - |
| 1962 | - | - | 374313.89 | 2263993.84 | Картометрический метод | 5 | - |
| 1963 | - | - | 374365.72 | 2264222.32 | Картометрический метод | 5 | - |
| 1964 | - | - | 374381.11 | 2264299.30 | Картометрический метод | 5 | - |

| 2. Сведения о характерных точках границ объекта | | | | | | | |
|---|-------------------------------|---|---|------------|---|---|--|
| Обозначение характерных точек границ | Существующие координаты, м | | Измененные (уточненные) координаты, м | | Метод определения координат характерной точки | Средняя квадратическая погрешность положения характерной точки (Mt), м | Описание обозначения точки на местности (при наличии) |
| | X | Y | X | Y | | | |
| 1 | 2 | 3 | 4 | 5 | 6 | 7 | 8 |
| 1965 | - | - | 374404.50 | 2264384.36 | Картометрический метод | 5 | - |
| 1966 | - | - | 374418.84 | 2264412.65 | Картометрический метод | 5 | - |
| 1967 | - | - | 374129.25 | 2264432.58 | Картометрический метод | 5 | - |
| 1968 | - | - | 374144.32 | 2264531.56 | Картометрический метод | 5 | - |
| 1969 | - | - | 373976.82 | 2264338.42 | Картометрический метод | 5 | - |
| 1962 | - | - | 374313.89 | 2263993.84 | Картометрический метод | 5 | - |
| 1970 | - | - | 374453.42 | 2262618.30 | Картометрический метод | 5 | - |
| 1971 | - | - | 374459.65 | 2262635.31 | Картометрический метод | 5 | - |
| 1972 | - | - | 374373.26 | 2262717.66 | Картометрический метод | 5 | - |
| 1973 | - | - | 374302.49 | 2262802.38 | Картометрический метод | 5 | - |
| 1974 | - | - | 374249.49 | 2262851.24 | Картометрический метод | 5 | - |
| 1975 | - | - | 374056.12 | 2263041.71 | Картометрический метод | 5 | - |
| 1976 | - | - | 374044.68 | 2263048.88 | Картометрический метод | 5 | - |
| 1977 | - | - | 374025.08 | 2263057.92 | Картометрический метод | 5 | - |
| 1978 | - | - | 373971.56 | 2263111.60 | Картометрический метод | 5 | - |
| 1979 | - | - | 373928.29 | 2263149.57 | Картометрический метод | 5 | - |
| 1980 | - | - | 373896.26 | 2263180.90 | Картометрический метод | 5 | - |
| 1981 | - | - | 373890.71 | 2263190.16 | Картометрический метод | 5 | - |
| 1982 | - | - | 373893.60 | 2263218.29 | Картометрический метод | 5 | - |
| 1983 | - | - | 373854.90 | 2263276.56 | Картометрический метод | 5 | - |
| 1984 | - | - | 373817.37 | 2263323.03 | Картометрический метод | 5 | - |
| 1985 | - | - | 373811.64 | 2263341.50 | Картометрический метод | 5 | - |
| 1986 | - | - | 373707.52 | 2263501.01 | Картометрический метод | 5 | - |
| 1987 | - | - | 373682.06 | 2263534.98 | Картометрический метод | 5 | - |
| 1988 | - | - | 373630.68 | 2263583.60 | Картометрический метод | 5 | - |
| 1989 | - | - | 373589.85 | 2263550.86 | Картометрический метод | 5 | - |

| 2. Сведения о характерных точках границ объекта | | | | | | | |
|---|-------------------------------|---|---|------------|---|---|--|
| Обозначение характерных точек границ | Существующие координаты, м | | Измененные (уточненные) координаты, м | | Метод определения координат характерной точки | Средняя квадратическая погрешность положения характерной точки (Mt), м | Описание обозначения точки на местности (при наличии) |
| | X | Y | X | Y | | | |
| 1 | 2 | 3 | 4 | 5 | 6 | 7 | 8 |
| 1990 | - | - | 373570.02 | 2263559.51 | Картометрический метод | 5 | - |
| 1991 | - | - | 373554.43 | 2263574.03 | Картометрический метод | 5 | - |
| 1992 | - | - | 373493.25 | 2263592.36 | Картометрический метод | 5 | - |
| 1993 | - | - | 373475.18 | 2263605.91 | Картометрический метод | 5 | - |
| 1994 | - | - | 373347.09 | 2263722.46 | Картометрический метод | 5 | - |
| 1995 | - | - | 373337.52 | 2263711.61 | Картометрический метод | 5 | - |
| 1996 | - | - | 373313.87 | 2263684.81 | Картометрический метод | 5 | - |
| 1997 | - | - | 373366.74 | 2263632.45 | Картометрический метод | 5 | - |
| 1998 | - | - | 373564.48 | 2263440.23 | Картометрический метод | 5 | - |
| 1999 | - | - | 374313.30 | 2262721.33 | Картометрический метод | 5 | - |
| 2000 | - | - | 374412.83 | 2262625.65 | Картометрический метод | 5 | - |
| 2001 | - | - | 374444.25 | 2262595.20 | Картометрический метод | 5 | - |
| 1970 | - | - | 374453.42 | 2262618.30 | Картометрический метод | 5 | - |
| 2002 | - | - | 374014.43 | 2262934.14 | Картометрический метод | 5 | - |
| 2003 | - | - | 373990.38 | 2262968.65 | Картометрический метод | 5 | - |
| 2004 | - | - | 373772.92 | 2263177.42 | Картометрический метод | 5 | - |
| 2005 | - | - | 373763.05 | 2263191.63 | Картометрический метод | 5 | - |
| 2006 | - | - | 373741.83 | 2263211.18 | Картометрический метод | 5 | - |
| 2007 | - | - | 373690.23 | 2263256.61 | Картометрический метод | 5 | - |
| 2008 | - | - | 373629.75 | 2263312.03 | Картометрический метод | 5 | - |
| 2009 | - | - | 373477.56 | 2263456.32 | Картометрический метод | 5 | - |
| 2010 | - | - | 373443.44 | 2263488.46 | Картометрический метод | 5 | - |
| 2011 | - | - | 373424.15 | 2263507.85 | Картометрический метод | 5 | - |
| 2012 | - | - | 373331.66 | 2263596.03 | Картометрический метод | 5 | - |
| 2013 | - | - | 373329.06 | 2263592.86 | Картометрический метод | 5 | - |
| 2014 | - | - | 373328.82 | 2263591.78 | Картометрический метод | 5 | - |

| 2. Сведения о характерных точках границ объекта | | | | | | | |
|---|-------------------------------|---|---|------------|---|---|--|
| Обозначение характерных точек границ | Существующие координаты, м | | Измененные (уточненные) координаты, м | | Метод определения координат характерной точки | Средняя квадратическая погрешность положения характерной точки (Mt), м | Описание обозначения точки на местности (при наличии) |
| | X | Y | X | Y | | | |
| 1 | 2 | 3 | 4 | 5 | 6 | 7 | 8 |
| 2015 | - | - | 373300.25 | 2263560.00 | Картометрический метод | 5 | - |
| 2016 | - | - | 373292.39 | 2263551.25 | Картометрический метод | 5 | - |
| 2017 | - | - | 373510.18 | 2263327.05 | Картометрический метод | 5 | - |
| 2018 | - | - | 373553.71 | 2263304.94 | Картометрический метод | 5 | - |
| 2019 | - | - | 373566.01 | 2263292.13 | Картометрический метод | 5 | - |
| 2020 | - | - | 373580.00 | 2263271.68 | Картометрический метод | 5 | - |
| 2021 | - | - | 373587.25 | 2263255.40 | Картометрический метод | 5 | - |
| 2022 | - | - | 373582.46 | 2263242.71 | Картометрический метод | 5 | - |
| 2023 | - | - | 373581.08 | 2263231.91 | Картометрический метод | 5 | - |
| 2024 | - | - | 373703.76 | 2263132.36 | Картометрический метод | 5 | - |
| 2025 | - | - | 373701.13 | 2263110.37 | Картометрический метод | 5 | - |
| 2026 | - | - | 373794.56 | 2263051.91 | Картометрический метод | 5 | - |
| 2027 | - | - | 373886.19 | 2262994.42 | Картометрический метод | 5 | - |
| 2028 | - | - | 373919.75 | 2262963.36 | Картометрический метод | 5 | - |
| 2029 | - | - | 373988.89 | 2262900.87 | Картометрический метод | 5 | - |
| 2030 | - | - | 373973.01 | 2262885.05 | Картометрический метод | 5 | - |
| 2031 | - | - | 373983.80 | 2262874.44 | Картометрический метод | 5 | - |
| 2032 | - | - | 374028.70 | 2262897.41 | Картометрический метод | 5 | - |
| 2033 | - | - | 374039.30 | 2262895.46 | Картометрический метод | 5 | - |
| 2034 | - | - | 374047.42 | 2262891.75 | Картометрический метод | 5 | - |
| 2035 | - | - | 374049.90 | 2262884.33 | Картометрический метод | 5 | - |
| 2036 | - | - | 374044.95 | 2262872.49 | Картометрический метод | 5 | - |
| 2037 | - | - | 374041.24 | 2262856.95 | Картометрический метод | 5 | - |
| 2038 | - | - | 374043.71 | 2262844.40 | Картометрический метод | 5 | - |
| 2039 | - | - | 374055.55 | 2262844.40 | Картометрический метод | 5 | - |
| 2040 | - | - | 374071.81 | 2262855.00 | Картометрический метод | 5 | - |

| 2. Сведения о характерных точках границ объекта | | | | | | | |
|---|-------------------------------|---|---|------------|---|---|--|
| Обозначение характерных точек границ | Существующие координаты, м | | Измененные (уточненные) координаты, м | | Метод определения координат характерной точки | Средняя квадратическая погрешность положения характерной точки (Mt), м | Описание обозначения точки на местности (при наличии) |
| | X | Y | X | Y | | | |
| 1 | 2 | 3 | 4 | 5 | 6 | 7 | 8 |
| 2041 | - | - | 374082.94 | 2262866.31 | Картометрический метод | 5 | - |
| 2042 | - | - | 374083.50 | 2262866.88 | Картометрический метод | 5 | - |
| 2002 | - | - | 374014.43 | 2262934.14 | Картометрический метод | 5 | - |
| 2043 | - | - | 372223.93 | 2264500.36 | Картометрический метод | 5 | - |
| 2044 | - | - | 372281.77 | 2264554.73 | Картометрический метод | 5 | - |
| 2045 | - | - | 372290.96 | 2264563.37 | Картометрический метод | 5 | - |
| 2046 | - | - | 372322.69 | 2264530.50 | Картометрический метод | 5 | - |
| 2047 | - | - | 372318.76 | 2264526.65 | Картометрический метод | 5 | - |
| 2048 | - | - | 372350.95 | 2264497.20 | Картометрический метод | 5 | - |
| 2049 | - | - | 372352.96 | 2264499.13 | Картометрический метод | 5 | - |
| 2050 | - | - | 372378.27 | 2264523.34 | Картометрический метод | 5 | - |
| 2051 | - | - | 372316.43 | 2264587.31 | Картометрический метод | 5 | - |
| 2052 | - | - | 372312.03 | 2264591.71 | Картометрический метод | 5 | - |
| 2053 | - | - | 372292.85 | 2264610.82 | Картометрический метод | 5 | - |
| 2054 | - | - | 372261.95 | 2264580.49 | Картометрический метод | 5 | - |
| 2055 | - | - | 372208.03 | 2264527.57 | Картометрический метод | 5 | - |
| 2043 | - | - | 372223.93 | 2264500.36 | Картометрический метод | 5 | - |
| 2056 | - | - | 372229.96 | 2264748.19 | Картометрический метод | 5 | - |
| 2057 | - | - | 372260.76 | 2264718.40 | Картометрический метод | 5 | - |
| 2058 | - | - | 372291.42 | 2264688.46 | Картометрический метод | 5 | - |
| 2059 | - | - | 372321.84 | 2264658.26 | Картометрический метод | 5 | - |
| 2060 | - | - | 372373.85 | 2264606.64 | Картометрический метод | 5 | - |
| 2061 | - | - | 372422.46 | 2264559.90 | Картометрический метод | 5 | - |
| 2062 | - | - | 372453.12 | 2264529.95 | Картометрический метод | 5 | - |
| 2063 | - | - | 372469.98 | 2264513.45 | Картометрический метод | 5 | - |
| 2064 | - | - | 372488.20 | 2264544.50 | Картометрический метод | 5 | - |

| 2. Сведения о характерных точках границ объекта | | | | | | | |
|---|-------------------------------|---|---|------------|---|---|--|
| Обозначение характерных точек границ | Существующие координаты, м | | Измененные (уточненные) координаты, м | | Метод определения координат характерной точки | Средняя квадратическая погрешность положения характерной точки (Mt), м | Описание обозначения точки на местности (при наличии) |
| | X | Y | X | Y | | | |
| 1 | 2 | 3 | 4 | 5 | 6 | 7 | 8 |
| 2065 | - | - | 372496.17 | 2264556.36 | Картометрический метод | 5 | - |
| 2066 | - | - | 372501.67 | 2264563.90 | Картометрический метод | 5 | - |
| 2067 | - | - | 372439.37 | 2264610.79 | Картометрический метод | 5 | - |
| 2068 | - | - | 372310.95 | 2264742.86 | Картометрический метод | 5 | - |
| 2069 | - | - | 372268.07 | 2264786.93 | Картометрический метод | 5 | - |
| 2070 | - | - | 372249.79 | 2264768.34 | Картометрический метод | 5 | - |
| 2056 | - | - | 372229.96 | 2264748.19 | Картометрический метод | 5 | - |
| 2071 | - | - | 373339.08 | 2267489.45 | Картометрический метод | 5 | - |
| 2072 | - | - | 373358.70 | 2267490.99 | Картометрический метод | 5 | - |
| 2073 | - | - | 373407.29 | 2267490.99 | Картометрический метод | 5 | - |
| 2074 | - | - | 373428.78 | 2267485.38 | Картометрический метод | 5 | - |
| 2075 | - | - | 373452.14 | 2267476.04 | Картометрический метод | 5 | - |
| 2076 | - | - | 373477.37 | 2267464.83 | Картометрический метод | 5 | - |
| 2077 | - | - | 373502.60 | 2267453.61 | Картометрический метод | 5 | - |
| 2078 | - | - | 373545.59 | 2267435.86 | Картометрический метод | 5 | - |
| 2079 | - | - | 373577.36 | 2267425.58 | Картометрический метод | 5 | - |
| 2080 | - | - | 373628.50 | 2267570.87 | Картометрический метод | 5 | - |
| 2081 | - | - | 373625.19 | 2267572.83 | Картометрический метод | 5 | - |
| 2082 | - | - | 373599.46 | 2267592.87 | Картометрический метод | 5 | - |
| 2083 | - | - | 373595.43 | 2267596.61 | Картометрический метод | 5 | - |
| 2084 | - | - | 373572.99 | 2267622.92 | Картометрический метод | 5 | - |
| 2085 | - | - | 373555.41 | 2267640.66 | Картометрический метод | 5 | - |
| 2086 | - | - | 373548.89 | 2267646.22 | Картометрический метод | 5 | - |
| 2087 | - | - | 373539.83 | 2267652.91 | Картометрический метод | 5 | - |
| 2088 | - | - | 373531.98 | 2267656.85 | Картометрический метод | 5 | - |
| 2089 | - | - | 373522.53 | 2267660.04 | Картометрический метод | 5 | - |

| 2. Сведения о характерных точках границ объекта | | | | | | | |
|---|----------------------------|---|---------------------------------------|------------|---|--|---|
| Обозначение характерных точек границ | Существующие координаты, м | | Измененные (уточненные) координаты, м | | Метод определения координат характерной точки | Средняя квадратическая погрешность положения характерной точки (Mt), м | Описание обозначения точки на местности (при наличии) |
| | X | Y | X | Y | | | |
| 1 | 2 | 3 | 4 | 5 | 6 | 7 | 8 |
| 2090 | - | - | 373491.15 | 2267672.34 | Картометрический метод | 5 | - |
| 2091 | - | - | 373468.41 | 2267679.89 | Картометрический метод | 5 | - |
| 2092 | - | - | 373459.37 | 2267683.88 | Картометрический метод | 5 | - |
| 2093 | - | - | 373446.63 | 2267683.76 | Картометрический метод | 5 | - |
| 2094 | - | - | 373422.27 | 2267689.38 | Картометрический метод | 5 | - |
| 2095 | - | - | 373416.28 | 2267690.39 | Картометрический метод | 5 | - |
| 2096 | - | - | 373372.82 | 2267551.67 | Картометрический метод | 5 | - |
| 2071 | - | - | 373339.08 | 2267489.45 | Картометрический метод | 5 | - |
| 2097 | - | - | 372867.09 | 2267635.10 | Картометрический метод | 5 | - |
| 2098 | - | - | 372757.84 | 2267674.46 | Картометрический метод | 5 | - |
| 2099 | - | - | 372756.65 | 2267586.53 | Картометрический метод | 5 | - |
| 2100 | - | - | 372739.90 | 2267562.78 | Картометрический метод | 5 | - |
| 2101 | - | - | 372729.50 | 2267562.85 | Картометрический метод | 5 | - |
| 2102 | - | - | 372625.68 | 2267567.73 | Картометрический метод | 5 | - |
| 2103 | - | - | 372611.24 | 2267570.12 | Картометрический метод | 5 | - |
| 2104 | - | - | 372609.91 | 2267565.89 | Картометрический метод | 5 | - |
| 2105 | - | - | 372642.96 | 2267555.81 | Картометрический метод | 5 | - |
| 2106 | - | - | 372626.78 | 2267500.87 | Картометрический метод | 5 | - |
| 2107 | - | - | 372608.99 | 2267506.42 | Картометрический метод | 5 | - |
| 2108 | - | - | 372606.94 | 2267448.18 | Картометрический метод | 5 | - |
| 2109 | - | - | 372619.90 | 2267447.72 | Картометрический метод | 5 | - |
| 2110 | - | - | 372618.94 | 2267402.23 | Картометрический метод | 5 | - |
| 2111 | - | - | 372811.35 | 2267396.94 | Картометрический метод | 5 | - |
| 2112 | - | - | 372810.46 | 2267354.40 | Картометрический метод | 5 | - |
| 2113 | - | - | 372837.05 | 2267354.39 | Картометрический метод | 5 | - |
| 2114 | - | - | 372837.04 | 2267304.06 | Картометрический метод | 5 | - |

| 2. Сведения о характерных точках границ объекта | | | | | | | |
|---|-------------------------------|---|---|------------|---|---|--|
| Обозначение характерных точек границ | Существующие координаты, м | | Измененные (уточненные) координаты, м | | Метод определения координат характерной точки | Средняя квадратическая погрешность положения характерной точки (Mt), м | Описание обозначения точки на местности (при наличии) |
| | X | Y | X | Y | | | |
| 1 | 2 | 3 | 4 | 5 | 6 | 7 | 8 |
| 2115 | - | - | 373135.25 | 2267151.06 | Картометрический метод | 5 | - |
| 2116 | - | - | 373136.32 | 2267150.51 | Картометрический метод | 5 | - |
| 2117 | - | - | 373163.12 | 2267196.28 | Картометрический метод | 5 | - |
| 2118 | - | - | 373186.61 | 2267212.74 | Картометрический метод | 5 | - |
| 2119 | - | - | 373197.16 | 2267222.58 | Картометрический метод | 5 | - |
| 2120 | - | - | 373204.01 | 2267233.22 | Картометрический метод | 5 | - |
| 2121 | - | - | 373210.86 | 2267238.01 | Картометрический метод | 5 | - |
| 2122 | - | - | 373201.50 | 2267355.59 | Картометрический метод | 5 | - |
| 2123 | - | - | 373205.46 | 2267368.95 | Картометрический метод | 5 | - |
| 2124 | - | - | 373210.16 | 2267381.95 | Картометрический метод | 5 | - |
| 2125 | - | - | 373220.38 | 2267404.11 | Картометрический метод | 5 | - |
| 2126 | - | - | 373226.02 | 2267415.85 | Картометрический метод | 5 | - |
| 2127 | - | - | 373226.62 | 2267417.33 | Картометрический метод | 5 | - |
| 2128 | - | - | 373227.02 | 2267419.87 | Картометрический метод | 5 | - |
| 2129 | - | - | 373227.69 | 2267428.38 | Картометрический метод | 5 | - |
| 2130 | - | - | 373230.28 | 2267437.77 | Картометрический метод | 5 | - |
| 2131 | - | - | 373233.06 | 2267444.84 | Картометрический метод | 5 | - |
| 2132 | - | - | 373236.70 | 2267453.04 | Картометрический метод | 5 | - |
| 2133 | - | - | 373242.64 | 2267466.72 | Картометрический метод | 5 | - |
| 2134 | - | - | 373249.73 | 2267483.00 | Картометрический метод | 5 | - |
| 2135 | - | - | 373250.26 | 2267485.31 | Картометрический метод | 5 | - |
| 2136 | - | - | 373235.23 | 2267484.61 | Картометрический метод | 5 | - |
| 2137 | - | - | 373224.23 | 2267506.25 | Картометрический метод | 5 | - |
| 2097 | - | - | 372867.09 | 2267635.10 | Картометрический метод | 5 | - |
| 2138 | - | - | 371984.31 | 2264906.70 | Картометрический метод | 5 | - |
| 2139 | - | - | 371960.82 | 2264931.51 | Картометрический метод | 5 | - |

| 2. Сведения о характерных точках границ объекта | | | | | | | |
|---|-------------------------------|---|---|------------|---|---|--|
| Обозначение характерных точек границ | Существующие координаты, м | | Измененные (уточненные) координаты, м | | Метод определения координат характерной точки | Средняя квадратическая погрешность положения характерной точки (Mt), м | Описание обозначения точки на местности (при наличии) |
| | X | Y | X | Y | | | |
| 1 | 2 | 3 | 4 | 5 | 6 | 7 | 8 |
| 2140 | - | - | 371931.54 | 2264958.69 | Картометрический метод | 5 | - |
| 2141 | - | - | 371918.14 | 2264973.15 | Картометрический метод | 5 | - |
| 2142 | - | - | 371890.39 | 2265000.49 | Картометрический метод | 5 | - |
| 2143 | - | - | 371853.18 | 2265035.37 | Картометрический метод | 5 | - |
| 2144 | - | - | 371847.77 | 2265039.29 | Картометрический метод | 5 | - |
| 2145 | - | - | 371819.69 | 2265011.24 | Картометрический метод | 5 | - |
| 2146 | - | - | 371794.88 | 2264981.81 | Картометрический метод | 5 | - |
| 2147 | - | - | 371751.44 | 2264956.29 | Картометрический метод | 5 | - |
| 2148 | - | - | 371738.33 | 2264948.59 | Картометрический метод | 5 | - |
| 2149 | - | - | 371767.71 | 2264904.21 | Картометрический метод | 5 | - |
| 2150 | - | - | 371838.36 | 2264821.19 | Картометрический метод | 5 | - |
| 2151 | - | - | 371862.28 | 2264785.30 | Картометрический метод | 5 | - |
| 2152 | - | - | 371939.29 | 2264770.41 | Картометрический метод | 5 | - |
| 2153 | - | - | 372026.66 | 2264867.43 | Картометрический метод | 5 | - |
| 2138 | - | - | 371984.31 | 2264906.70 | Картометрический метод | 5 | - |
| 2154 | - | - | 371607.47 | 2265189.25 | Картометрический метод | 5 | - |
| 2155 | - | - | 371610.93 | 2265186.60 | Картометрический метод | 5 | - |
| 2156 | - | - | 371618.45 | 2265191.17 | Картометрический метод | 5 | - |
| 2157 | - | - | 371626.44 | 2265187.37 | Картометрический метод | 5 | - |
| 2158 | - | - | 371634.51 | 2265186.63 | Картометрический метод | 5 | - |
| 2159 | - | - | 371639.56 | 2265182.19 | Картометрический метод | 5 | - |
| 2160 | - | - | 371667.74 | 2265216.24 | Картометрический метод | 5 | - |
| 2161 | - | - | 371652.24 | 2265229.22 | Картометрический метод | 5 | - |
| 2162 | - | - | 371620.30 | 2265260.24 | Картометрический метод | 5 | - |
| 2163 | - | - | 371615.77 | 2265264.74 | Картометрический метод | 5 | - |
| 2164 | - | - | 371605.45 | 2265274.69 | Картометрический метод | 5 | - |

| 2. Сведения о характерных точках границ объекта | | | | | | | |
|---|-------------------------------|---|---|------------|---|---|--|
| Обозначение характерных точек границ | Существующие координаты, м | | Измененные (уточненные) координаты, м | | Метод определения координат характерной точки | Средняя квадратическая погрешность положения характерной точки (Mt), м | Описание обозначения точки на местности (при наличии) |
| | X | Y | X | Y | | | |
| 1 | 2 | 3 | 4 | 5 | 6 | 7 | 8 |
| 2165 | - | - | 371600.41 | 2265279.60 | Картометрический метод | 5 | - |
| 2166 | - | - | 371592.43 | 2265287.36 | Картометрический метод | 5 | - |
| 2167 | - | - | 371565.40 | 2265313.30 | Картометрический метод | 5 | - |
| 2168 | - | - | 371547.07 | 2265331.17 | Картометрический метод | 5 | - |
| 2169 | - | - | 371528.35 | 2265349.39 | Картометрический метод | 5 | - |
| 2170 | - | - | 371506.32 | 2265370.28 | Картометрический метод | 5 | - |
| 2171 | - | - | 371495.24 | 2265380.61 | Картометрический метод | 5 | - |
| 2172 | - | - | 371483.59 | 2265391.48 | Картометрический метод | 5 | - |
| 2173 | - | - | 371420.22 | 2265450.20 | Картометрический метод | 5 | - |
| 2174 | - | - | 371401.91 | 2265467.67 | Картометрический метод | 5 | - |
| 2175 | - | - | 371337.05 | 2265534.76 | Картометрический метод | 5 | - |
| 2176 | - | - | 371319.12 | 2265551.99 | Картометрический метод | 5 | - |
| 2177 | - | - | 371299.48 | 2265571.79 | Картометрический метод | 5 | - |
| 2178 | - | - | 371278.27 | 2265592.53 | Картометрический метод | 5 | - |
| 2179 | - | - | 371202.70 | 2265665.77 | Картометрический метод | 5 | - |
| 2180 | - | - | 371178.46 | 2265689.81 | Картометрический метод | 5 | - |
| 2181 | - | - | 371153.21 | 2265714.33 | Картометрический метод | 5 | - |
| 2182 | - | - | 371135.83 | 2265731.53 | Картометрический метод | 5 | - |
| 2183 | - | - | 371118.07 | 2265749.55 | Картометрический метод | 5 | - |
| 2184 | - | - | 371101.61 | 2265765.57 | Картометрический метод | 5 | - |
| 2185 | - | - | 371083.84 | 2265782.43 | Картометрический метод | 5 | - |
| 2186 | - | - | 371083.15 | 2265783.22 | Картометрический метод | 5 | - |
| 2187 | - | - | 371066.45 | 2265800.07 | Картометрический метод | 5 | - |
| 2188 | - | - | 371066.05 | 2265800.46 | Картометрический метод | 5 | - |
| 2189 | - | - | 371066.03 | 2265800.45 | Картометрический метод | 5 | - |
| 2190 | - | - | 371047.17 | 2265817.19 | Картометрический метод | 5 | - |

| 2. Сведения о характерных точках границ объекта | | | | | | | |
|---|-------------------------------|---|---|------------|---|---|--|
| Обозначение характерных точек границ | Существующие координаты, м | | Измененные (уточненные) координаты, м | | Метод определения координат характерной точки | Средняя квадратическая погрешность положения характерной точки (Mt), м | Описание обозначения точки на местности (при наличии) |
| | X | Y | X | Y | | | |
| 1 | 2 | 3 | 4 | 5 | 6 | 7 | 8 |
| 2191 | - | - | 371016.10 | 2265854.83 | Картометрический метод | 5 | - |
| 2192 | - | - | 371012.25 | 2265872.68 | Картометрический метод | 5 | - |
| 2193 | - | - | 371012.95 | 2265873.62 | Картометрический метод | 5 | - |
| 2194 | - | - | 371000.00 | 2265887.16 | Картометрический метод | 5 | - |
| 2195 | - | - | 370982.54 | 2265904.04 | Картометрический метод | 5 | - |
| 2196 | - | - | 370963.61 | 2265922.63 | Картометрический метод | 5 | - |
| 2197 | - | - | 370909.78 | 2265973.85 | Картометрический метод | 5 | - |
| 2198 | - | - | 370889.45 | 2265993.53 | Картометрический метод | 5 | - |
| 2199 | - | - | 370753.22 | 2266128.28 | Картометрический метод | 5 | - |
| 2200 | - | - | 370736.14 | 2266145.00 | Картометрический метод | 5 | - |
| 2201 | - | - | 370700.12 | 2266177.86 | Картометрический метод | 5 | - |
| 2202 | - | - | 370686.17 | 2266191.71 | Картометрический метод | 5 | - |
| 2203 | - | - | 370670.92 | 2266207.13 | Картометрический метод | 5 | - |
| 2204 | - | - | 370655.57 | 2266221.53 | Картометрический метод | 5 | - |
| 2205 | - | - | 370651.23 | 2266225.56 | Картометрический метод | 5 | - |
| 2206 | - | - | 370649.56 | 2266227.94 | Картометрический метод | 5 | - |
| 2207 | - | - | 370641.43 | 2266235.19 | Картометрический метод | 5 | - |
| 2208 | - | - | 370627.00 | 2266249.18 | Картометрический метод | 5 | - |
| 2209 | - | - | 370611.53 | 2266264.03 | Картометрический метод | 5 | - |
| 2210 | - | - | 370415.06 | 2266453.27 | Картометрический метод | 5 | - |
| 2211 | - | - | 370265.49 | 2266297.99 | Картометрический метод | 5 | - |
| 2212 | - | - | 370247.10 | 2266280.77 | Картометрический метод | 5 | - |
| 2213 | - | - | 370263.81 | 2266262.89 | Картометрический метод | 5 | - |
| 2214 | - | - | 370293.39 | 2266231.25 | Картометрический метод | 5 | - |
| 2215 | - | - | 370298.95 | 2266225.30 | Картометрический метод | 5 | - |
| 2216 | - | - | 370340.41 | 2266264.33 | Картометрический метод | 5 | - |

| 2. Сведения о характерных точках границ объекта | | | | | | | |
|---|-------------------------------|---|---|------------|---|---|--|
| Обозначение характерных точек границ | Существующие координаты, м | | Измененные (уточненные) координаты, м | | Метод определения координат характерной точки | Средняя квадратическая погрешность положения характерной точки (Mt), м | Описание обозначения точки на местности (при наличии) |
| | X | Y | X | Y | | | |
| 1 | 2 | 3 | 4 | 5 | 6 | 7 | 8 |
| 2217 | - | - | 370369.01 | 2266233.43 | Картометрический метод | 5 | - |
| 2218 | - | - | 370394.02 | 2266210.28 | Картометрический метод | 5 | - |
| 2219 | - | - | 370399.14 | 2266205.22 | Картометрический метод | 5 | - |
| 2220 | - | - | 370403.36 | 2266201.91 | Картометрический метод | 5 | - |
| 2221 | - | - | 370404.22 | 2266200.85 | Картометрический метод | 5 | - |
| 2222 | - | - | 370412.48 | 2266193.98 | Картометрический метод | 5 | - |
| 2223 | - | - | 370430.84 | 2266176.36 | Картометрический метод | 5 | - |
| 2224 | - | - | 370353.60 | 2266113.25 | Картометрический метод | 5 | - |
| 2225 | - | - | 370375.60 | 2266091.89 | Картометрический метод | 5 | - |
| 2226 | - | - | 370420.46 | 2266130.21 | Картометрический метод | 5 | - |
| 2227 | - | - | 370424.07 | 2266126.70 | Картометрический метод | 5 | - |
| 2228 | - | - | 370443.14 | 2266085.58 | Картометрический метод | 5 | - |
| 2229 | - | - | 370453.43 | 2266020.03 | Картометрический метод | 5 | - |
| 2230 | - | - | 370464.54 | 2266017.70 | Картометрический метод | 5 | - |
| 2231 | - | - | 370514.65 | 2265983.62 | Картометрический метод | 5 | - |
| 2232 | - | - | 370526.81 | 2265937.58 | Картометрический метод | 5 | - |
| 2233 | - | - | 370539.16 | 2265959.97 | Картометрический метод | 5 | - |
| 2234 | - | - | 370560.77 | 2265993.94 | Картометрический метод | 5 | - |
| 2235 | - | - | 370620.98 | 2266044.90 | Картометрический метод | 5 | - |
| 2236 | - | - | 370858.79 | 2265795.63 | Картометрический метод | 5 | - |
| 2237 | - | - | 370938.30 | 2265723.94 | Картометрический метод | 5 | - |
| 2238 | - | - | 370942.18 | 2265728.09 | Картометрический метод | 5 | - |
| 2239 | - | - | 370965.48 | 2265708.95 | Картометрический метод | 5 | - |
| 2240 | - | - | 370976.07 | 2265702.20 | Картометрический метод | 5 | - |
| 2241 | - | - | 370977.94 | 2265696.50 | Картометрический метод | 5 | - |
| 2242 | - | - | 370975.85 | 2265691.56 | Картометрический метод | 5 | - |

| 2. Сведения о характерных точках границ объекта | | | | | | | |
|---|-------------------------------|---|---|------------|---|---|--|
| Обозначение характерных точек границ | Существующие координаты, м | | Измененные (уточненные) координаты, м | | Метод определения координат характерной точки | Средняя квадратическая погрешность положения характерной точки (Mt), м | Описание обозначения точки на местности (при наличии) |
| | X | Y | X | Y | | | |
| 1 | 2 | 3 | 4 | 5 | 6 | 7 | 8 |
| 2243 | - | - | 370975.89 | 2265690.18 | Картометрический метод | 5 | - |
| 2244 | - | - | 370934.39 | 2265637.28 | Картометрический метод | 5 | - |
| 2245 | - | - | 370904.16 | 2265601.49 | Картометрический метод | 5 | - |
| 2246 | - | - | 370871.98 | 2265558.39 | Картометрический метод | 5 | - |
| 2247 | - | - | 370842.61 | 2265527.22 | Картометрический метод | 5 | - |
| 2248 | - | - | 370883.55 | 2265510.48 | Картометрический метод | 5 | - |
| 2249 | - | - | 370903.32 | 2265463.25 | Картометрический метод | 5 | - |
| 2250 | - | - | 370969.60 | 2265438.59 | Картометрический метод | 5 | - |
| 2251 | - | - | 371023.01 | 2265455.31 | Картометрический метод | 5 | - |
| 2252 | - | - | 371057.29 | 2265439.18 | Картометрический метод | 5 | - |
| 2253 | - | - | 371145.49 | 2265458.42 | Картометрический метод | 5 | - |
| 2254 | - | - | 371241.71 | 2265504.93 | Картометрический метод | 5 | - |
| 2255 | - | - | 371268.97 | 2265453.61 | Картометрический метод | 5 | - |
| 2256 | - | - | 371301.05 | 2265416.73 | Картометрический метод | 5 | - |
| 2257 | - | - | 371363.59 | 2265397.48 | Картометрический метод | 5 | - |
| 2258 | - | - | 371403.68 | 2265347.77 | Картометрический метод | 5 | - |
| 2259 | - | - | 371458.21 | 2265291.64 | Картометрический метод | 5 | - |
| 2260 | - | - | 371474.24 | 2265283.62 | Картометрический метод | 5 | - |
| 2261 | - | - | 371499.90 | 2265285.23 | Картометрический метод | 5 | - |
| 2262 | - | - | 371590.44 | 2265173.52 | Картометрический метод | 5 | - |
| 2154 | - | - | 371607.47 | 2265189.25 | Картометрический метод | 5 | - |
| 2263 | - | - | 370924.92 | 2265478.21 | Картометрический метод | 5 | - |
| 2264 | - | - | 370922.59 | 2265479.48 | Картометрический метод | 5 | - |
| 2265 | - | - | 370923.86 | 2265481.81 | Картометрический метод | 5 | - |
| 2266 | - | - | 370926.19 | 2265480.54 | Картометрический метод | 5 | - |
| 2263 | - | - | 370924.92 | 2265478.21 | Картометрический метод | 5 | - |

| 2. Сведения о характерных точках границ объекта | | | | | | | |
|---|-------------------------------|---|---|------------|---|---|--|
| Обозначение характерных точек границ | Существующие координаты, м | | Измененные (уточненные) координаты, м | | Метод определения координат характерной точки | Средняя квадратическая погрешность положения характерной точки (Mt), м | Описание обозначения точки на местности (при наличии) |
| | X | Y | X | Y | | | |
| 1 | 2 | 3 | 4 | 5 | 6 | 7 | 8 |
| 2267 | - | - | 371996.74 | 2266096.63 | Картометрический метод | 5 | - |
| 2268 | - | - | 371829.93 | 2266260.46 | Картометрический метод | 5 | - |
| 2269 | - | - | 371698.55 | 2266384.79 | Картометрический метод | 5 | - |
| 2270 | - | - | 371580.54 | 2266498.74 | Картометрический метод | 5 | - |
| 2271 | - | - | 371574.56 | 2266504.49 | Картометрический метод | 5 | - |
| 2272 | - | - | 371570.48 | 2266502.62 | Картометрический метод | 5 | - |
| 2273 | - | - | 371565.76 | 2266500.12 | Картометрический метод | 5 | - |
| 2274 | - | - | 371563.78 | 2266497.92 | Картометрический метод | 5 | - |
| 2275 | - | - | 371549.54 | 2266484.07 | Картометрический метод | 5 | - |
| 2276 | - | - | 371540.88 | 2266475.65 | Картометрический метод | 5 | - |
| 2277 | - | - | 371530.79 | 2266465.88 | Картометрический метод | 5 | - |
| 2278 | - | - | 371516.29 | 2266452.03 | Картометрический метод | 5 | - |
| 2279 | - | - | 371505.69 | 2266436.04 | Картометрический метод | 5 | - |
| 2280 | - | - | 371501.59 | 2266432.87 | Картометрический метод | 5 | - |
| 2281 | - | - | 371487.20 | 2266422.26 | Картометрический метод | 5 | - |
| 2282 | - | - | 371453.64 | 2266394.79 | Картометрический метод | 5 | - |
| 2283 | - | - | 371435.10 | 2266376.81 | Картометрический метод | 5 | - |
| 2284 | - | - | 371468.22 | 2266344.72 | Картометрический метод | 5 | - |
| 2285 | - | - | 371469.83 | 2266346.47 | Картометрический метод | 5 | - |
| 2286 | - | - | 371473.15 | 2266343.65 | Картометрический метод | 5 | - |
| 2287 | - | - | 371521.82 | 2266297.98 | Картометрический метод | 5 | - |
| 2288 | - | - | 371478.12 | 2266265.52 | Картометрический метод | 5 | - |
| 2289 | - | - | 371428.42 | 2266229.74 | Картометрический метод | 5 | - |
| 2290 | - | - | 371394.14 | 2266266.02 | Картометрический метод | 5 | - |
| 2291 | - | - | 371391.82 | 2266274.20 | Картометрический метод | 5 | - |
| 2292 | - | - | 371391.50 | 2266275.35 | Картометрический метод | 5 | - |

| 2. Сведения о характерных точках границ объекта | | | | | | | |
|---|-------------------------------|---|---|------------|---|---|--|
| Обозначение характерных точек границ | Существующие координаты, м | | Измененные (уточненные) координаты, м | | Метод определения координат характерной точки | Средняя квадратическая погрешность положения характерной точки (Mt), м | Описание обозначения точки на местности (при наличии) |
| | X | Y | X | Y | | | |
| 1 | 2 | 3 | 4 | 5 | 6 | 7 | 8 |
| 2293 | - | - | 371379.73 | 2266289.71 | Картометрический метод | 5 | - |
| 2294 | - | - | 371364.67 | 2266306.21 | Картометрический метод | 5 | - |
| 2295 | - | - | 371338.57 | 2266279.90 | Картометрический метод | 5 | - |
| 2296 | - | - | 371312.70 | 2266252.32 | Картометрический метод | 5 | - |
| 2297 | - | - | 371284.51 | 2266222.26 | Картометрический метод | 5 | - |
| 2298 | - | - | 371251.45 | 2266183.66 | Картометрический метод | 5 | - |
| 2299 | - | - | 371228.89 | 2266157.07 | Картометрический метод | 5 | - |
| 2300 | - | - | 371225.41 | 2266152.69 | Картометрический метод | 5 | - |
| 2301 | - | - | 371210.29 | 2266133.11 | Картометрический метод | 5 | - |
| 2302 | - | - | 371132.23 | 2266017.68 | Картометрический метод | 5 | - |
| 2303 | - | - | 371160.52 | 2265998.55 | Картометрический метод | 5 | - |
| 2304 | - | - | 371144.88 | 2265982.91 | Картометрический метод | 5 | - |
| 2305 | - | - | 371133.19 | 2265971.23 | Картометрический метод | 5 | - |
| 2306 | - | - | 371123.92 | 2265978.31 | Картометрический метод | 5 | - |
| 2307 | - | - | 371112.82 | 2265986.51 | Картометрический метод | 5 | - |
| 2308 | - | - | 371111.69 | 2265987.31 | Картометрический метод | 5 | - |
| 2309 | - | - | 371071.54 | 2265927.94 | Картометрический метод | 5 | - |
| 2310 | - | - | 371047.36 | 2265892.34 | Картометрический метод | 5 | - |
| 2311 | - | - | 371074.06 | 2265866.34 | Картометрический метод | 5 | - |
| 2312 | - | - | 371132.40 | 2265811.60 | Картометрический метод | 5 | - |
| 2313 | - | - | 371243.03 | 2265704.42 | Картометрический метод | 5 | - |
| 2314 | - | - | 371376.05 | 2265575.25 | Картометрический метод | 5 | - |
| 2315 | - | - | 371413.08 | 2265539.30 | Картометрический метод | 5 | - |
| 2316 | - | - | 371502.97 | 2265452.78 | Картометрический метод | 5 | - |
| 2317 | - | - | 371529.05 | 2265426.70 | Картометрический метод | 5 | - |
| 2318 | - | - | 371549.51 | 2265407.20 | Картометрический метод | 5 | - |

| 2. Сведения о характерных точках границ объекта | | | | | | | |
|---|-------------------------------|---|---|------------|---|---|--|
| Обозначение характерных точек границ | Существующие координаты, м | | Измененные (уточненные) координаты, м | | Метод определения координат характерной точки | Средняя квадратическая погрешность положения характерной точки (Mt), м | Описание обозначения точки на местности (при наличии) |
| | X | Y | X | Y | | | |
| 1 | 2 | 3 | 4 | 5 | 6 | 7 | 8 |
| 2319 | - | - | 371563.87 | 2265395.68 | Картометрический метод | 5 | - |
| 2320 | - | - | 371601.80 | 2265358.19 | Картометрический метод | 5 | - |
| 2321 | - | - | 371667.67 | 2265293.23 | Картометрический метод | 5 | - |
| 2322 | - | - | 371696.77 | 2265265.51 | Картометрический метод | 5 | - |
| 2323 | - | - | 371727.49 | 2265236.48 | Картометрический метод | 5 | - |
| 2324 | - | - | 371760.38 | 2265203.21 | Картометрический метод | 5 | - |
| 2325 | - | - | 371773.00 | 2265192.66 | Картометрический метод | 5 | - |
| 2326 | - | - | 371816.23 | 2265150.20 | Картометрический метод | 5 | - |
| 2327 | - | - | 371848.38 | 2265118.57 | Картометрический метод | 5 | - |
| 2328 | - | - | 371880.65 | 2265085.84 | Картометрический метод | 5 | - |
| 2329 | - | - | 371903.28 | 2265064.47 | Картометрический метод | 5 | - |
| 2330 | - | - | 371916.89 | 2265049.88 | Картометрический метод | 5 | - |
| 2331 | - | - | 371945.93 | 2265021.06 | Картометрический метод | 5 | - |
| 2332 | - | - | 371979.38 | 2264988.65 | Картометрический метод | 5 | - |
| 2333 | - | - | 372011.31 | 2264957.70 | Картометрический метод | 5 | - |
| 2334 | - | - | 372035.57 | 2264934.20 | Картометрический метод | 5 | - |
| 2335 | - | - | 372061.45 | 2264908.73 | Картометрический метод | 5 | - |
| 2336 | - | - | 372086.23 | 2264931.76 | Картометрический метод | 5 | - |
| 2337 | - | - | 372109.79 | 2264953.65 | Картометрический метод | 5 | - |
| 2338 | - | - | 372018.31 | 2265037.26 | Картометрический метод | 5 | - |
| 2339 | - | - | 371991.37 | 2265051.54 | Картометрический метод | 5 | - |
| 2340 | - | - | 371656.23 | 2265387.21 | Картометрический метод | 5 | - |
| 2341 | - | - | 371611.40 | 2265446.53 | Картометрический метод | 5 | - |
| 2342 | - | - | 371289.71 | 2265749.01 | Картометрический метод | 5 | - |
| 2343 | - | - | 371324.44 | 2265782.10 | Картометрический метод | 5 | - |
| 2344 | - | - | 371571.54 | 2265912.13 | Картометрический метод | 5 | - |

| 2. Сведения о характерных точках границ объекта | | | | | | | |
|---|-------------------------------|---|---|------------|---|---|--|
| Обозначение характерных точек границ | Существующие координаты, м | | Измененные (уточненные) координаты, м | | Метод определения координат характерной точки | Средняя квадратическая погрешность положения характерной точки (Mt), м | Описание обозначения точки на местности (при наличии) |
| | X | Y | X | Y | | | |
| 1 | 2 | 3 | 4 | 5 | 6 | 7 | 8 |
| 2345 | - | - | 371677.92 | 2266042.10 | Картометрический метод | 5 | - |
| 2346 | - | - | 371723.58 | 2266073.79 | Картометрический метод | 5 | - |
| 2347 | - | - | 371982.54 | 2265800.32 | Картометрический метод | 5 | - |
| 2348 | - | - | 372097.12 | 2265910.76 | Картометрический метод | 5 | - |
| 2349 | - | - | 372125.07 | 2265927.94 | Картометрический метод | 5 | - |
| 2350 | - | - | 372141.52 | 2265971.08 | Картометрический метод | 5 | - |
| 2351 | - | - | 372137.00 | 2265975.00 | Картометрический метод | 5 | - |
| 2267 | - | - | 371996.74 | 2266096.63 | Картометрический метод | 5 | - |
| 2352 | - | - | 371196.45 | 2266201.70 | Картометрический метод | 5 | - |
| 2353 | - | - | 371220.35 | 2266228.50 | Картометрический метод | 5 | - |
| 2354 | - | - | 371227.75 | 2266236.79 | Картометрический метод | 5 | - |
| 2355 | - | - | 371250.99 | 2266215.51 | Картометрический метод | 5 | - |
| 2356 | - | - | 371259.57 | 2266224.88 | Картометрический метод | 5 | - |
| 2357 | - | - | 371285.77 | 2266251.56 | Картометрический метод | 5 | - |
| 2358 | - | - | 371290.46 | 2266257.15 | Картометрический метод | 5 | - |
| 2359 | - | - | 371312.92 | 2266280.22 | Картометрический метод | 5 | - |
| 2360 | - | - | 371338.23 | 2266306.11 | Картометрический метод | 5 | - |
| 2361 | - | - | 371341.65 | 2266309.68 | Картометрический метод | 5 | - |
| 2362 | - | - | 371364.54 | 2266332.97 | Картометрический метод | 5 | - |
| 2363 | - | - | 371390.11 | 2266358.01 | Картометрический метод | 5 | - |
| 2364 | - | - | 371427.30 | 2266395.43 | Картометрический метод | 5 | - |
| 2365 | - | - | 371454.66 | 2266419.33 | Картометрический метод | 5 | - |
| 2366 | - | - | 371476.99 | 2266438.96 | Картометрический метод | 5 | - |
| 2367 | - | - | 371478.17 | 2266441.05 | Картометрический метод | 5 | - |
| 2368 | - | - | 371492.33 | 2266459.71 | Картометрический метод | 5 | - |
| 2369 | - | - | 371496.54 | 2266462.20 | Картометрический метод | 5 | - |

| 2. Сведения о характерных точках границ объекта | | | | | | | |
|---|----------------------------|---|---------------------------------------|------------|---|--|---|
| Обозначение характерных точек границ | Существующие координаты, м | | Измененные (уточненные) координаты, м | | Метод определения координат характерной точки | Средняя квадратическая погрешность положения характерной точки (Mt), м | Описание обозначения точки на местности (при наличии) |
| | X | Y | X | Y | | | |
| 1 | 2 | 3 | 4 | 5 | 6 | 7 | 8 |
| 2370 | - | - | 371510.01 | 2266466.13 | Картометрический метод | 5 | - |
| 2371 | - | - | 371538.42 | 2266495.28 | Картометрический метод | 5 | - |
| 2372 | - | - | 371554.00 | 2266510.23 | Картометрический метод | 5 | - |
| 2373 | - | - | 371556.87 | 2266514.20 | Картометрический метод | 5 | - |
| 2374 | - | - | 371559.64 | 2266518.87 | Картометрический метод | 5 | - |
| 2375 | - | - | 371326.85 | 2266743.21 | Картометрический метод | 5 | - |
| 2376 | - | - | 371085.47 | 2266492.75 | Картометрический метод | 5 | - |
| 2377 | - | - | 370884.37 | 2266447.64 | Картометрический метод | 5 | - |
| 2378 | - | - | 370892.79 | 2266455.77 | Картометрический метод | 5 | - |
| 2379 | - | - | 370879.70 | 2266470.00 | Картометрический метод | 5 | - |
| 2380 | - | - | 370862.90 | 2266470.11 | Картометрический метод | 5 | - |
| 2381 | - | - | 370835.25 | 2266444.49 | Картометрический метод | 5 | - |
| 2382 | - | - | 370659.51 | 2266380.51 | Картометрический метод | 5 | - |
| 2383 | - | - | 370638.66 | 2266359.39 | Картометрический метод | 5 | - |
| 2384 | - | - | 370598.30 | 2266318.51 | Картометрический метод | 5 | - |
| 2385 | - | - | 370682.48 | 2266236.61 | Картометрический метод | 5 | - |
| 2386 | - | - | 370682.11 | 2266236.21 | Картометрический метод | 5 | - |
| 2387 | - | - | 370699.08 | 2266220.48 | Картометрический метод | 5 | - |
| 2388 | - | - | 370708.04 | 2266211.67 | Картометрический метод | 5 | - |
| 2389 | - | - | 370716.45 | 2266203.82 | Картометрический метод | 5 | - |
| 2390 | - | - | 370735.14 | 2266184.91 | Картометрический метод | 5 | - |
| 2391 | - | - | 370743.02 | 2266176.73 | Картометрический метод | 5 | - |
| 2392 | - | - | 370751.33 | 2266168.64 | Картометрический метод | 5 | - |
| 2393 | - | - | 370773.32 | 2266147.08 | Картометрический метод | 5 | - |
| 2394 | - | - | 370818.03 | 2266104.45 | Картометрический метод | 5 | - |
| 2395 | - | - | 370827.76 | 2266094.63 | Картометрический метод | 5 | - |

| 2. Сведения о характерных точках границ объекта | | | | | | | |
|---|-------------------------------|---|---|------------|---|---|--|
| Обозначение характерных точек границ | Существующие координаты, м | | Измененные (уточненные) координаты, м | | Метод определения координат характерной точки | Средняя квадратическая погрешность положения характерной точки (Mt), м | Описание обозначения точки на местности (при наличии) |
| | X | Y | X | Y | | | |
| 1 | 2 | 3 | 4 | 5 | 6 | 7 | 8 |
| 2396 | - | - | 370838.89 | 2266084.89 | Картометрический метод | 5 | - |
| 2397 | - | - | 370852.42 | 2266071.71 | Картометрический метод | 5 | - |
| 2398 | - | - | 370868.92 | 2266055.87 | Картометрический метод | 5 | - |
| 2399 | - | - | 371018.84 | 2265909.12 | Картометрический метод | 5 | - |
| 2400 | - | - | 371024.98 | 2265907.10 | Картометрический метод | 5 | - |
| 2401 | - | - | 371028.74 | 2265906.18 | Картометрический метод | 5 | - |
| 2402 | - | - | 371031.60 | 2265906.94 | Картометрический метод | 5 | - |
| 2403 | - | - | 371047.21 | 2265929.50 | Картометрический метод | 5 | - |
| 2404 | - | - | 371049.20 | 2265932.30 | Картометрический метод | 5 | - |
| 2405 | - | - | 371055.57 | 2265941.64 | Картометрический метод | 5 | - |
| 2406 | - | - | 371067.63 | 2265959.90 | Картометрический метод | 5 | - |
| 2407 | - | - | 371097.04 | 2266002.46 | Картометрический метод | 5 | - |
| 2408 | - | - | 371114.93 | 2266025.50 | Картометрический метод | 5 | - |
| 2409 | - | - | 371152.38 | 2266084.43 | Картометрический метод | 5 | - |
| 2410 | - | - | 371194.66 | 2266150.98 | Картометрический метод | 5 | - |
| 2411 | - | - | 371212.24 | 2266171.17 | Картометрический метод | 5 | - |
| 2412 | - | - | 371188.14 | 2266192.16 | Картометрический метод | 5 | - |
| 2352 | - | - | 371196.45 | 2266201.70 | Картометрический метод | 5 | - |
| 2413 | - | - | 370632.47 | 2266970.31 | Картометрический метод | 5 | - |
| 2414 | - | - | 370612.45 | 2266950.43 | Картометрический метод | 5 | - |
| 2415 | - | - | 370603.37 | 2266959.19 | Картометрический метод | 5 | - |
| 2416 | - | - | 370594.35 | 2266967.47 | Картометрический метод | 5 | - |
| 2417 | - | - | 370583.30 | 2266956.55 | Картометрический метод | 5 | - |
| 2418 | - | - | 370590.84 | 2266947.86 | Картометрический метод | 5 | - |
| 2419 | - | - | 370589.24 | 2266946.63 | Картометрический метод | 5 | - |
| 2420 | - | - | 370601.68 | 2266932.06 | Картометрический метод | 5 | - |

| 2. Сведения о характерных точках границ объекта | | | | | | | |
|---|-------------------------------|---|---|------------|---|---|--|
| Обозначение характерных точек границ | Существующие координаты, м | | Измененные (уточненные) координаты, м | | Метод определения координат характерной точки | Средняя квадратическая погрешность положения характерной точки (Mt), м | Описание обозначения точки на местности (при наличии) |
| | X | Y | X | Y | | | |
| 1 | 2 | 3 | 4 | 5 | 6 | 7 | 8 |
| 2421 | - | - | 370591.48 | 2266923.35 | Картометрический метод | 5 | - |
| 2422 | - | - | 370602.76 | 2266904.02 | Картометрический метод | 5 | - |
| 2423 | - | - | 370588.26 | 2266895.38 | Картометрический метод | 5 | - |
| 2424 | - | - | 370580.59 | 2266890.96 | Картометрический метод | 5 | - |
| 2425 | - | - | 370558.58 | 2266928.86 | Картометрический метод | 5 | - |
| 2426 | - | - | 370539.01 | 2266961.99 | Картометрический метод | 5 | - |
| 2427 | - | - | 370531.81 | 2266956.70 | Картометрический метод | 5 | - |
| 2428 | - | - | 370509.79 | 2266944.25 | Картометрический метод | 5 | - |
| 2429 | - | - | 370479.60 | 2266937.81 | Картометрический метод | 5 | - |
| 2430 | - | - | 370484.64 | 2266914.01 | Картометрический метод | 5 | - |
| 2431 | - | - | 370486.02 | 2266887.00 | Картометрический метод | 5 | - |
| 2432 | - | - | 370460.59 | 2266885.18 | Картометрический метод | 5 | - |
| 2433 | - | - | 370444.21 | 2266882.83 | Картометрический метод | 5 | - |
| 2434 | - | - | 370440.04 | 2266864.30 | Картометрический метод | 5 | - |
| 2435 | - | - | 370416.16 | 2266841.19 | Картометрический метод | 5 | - |
| 2436 | - | - | 370433.64 | 2266823.12 | Картометрический метод | 5 | - |
| 2437 | - | - | 370435.41 | 2266819.51 | Картометрический метод | 5 | - |
| 2438 | - | - | 370427.97 | 2266755.70 | Картометрический метод | 5 | - |
| 2439 | - | - | 370423.63 | 2266714.12 | Картометрический метод | 5 | - |
| 2440 | - | - | 370392.45 | 2266717.12 | Картометрический метод | 5 | - |
| 2441 | - | - | 370354.07 | 2266721.69 | Картометрический метод | 5 | - |
| 2442 | - | - | 370322.19 | 2266660.79 | Картометрический метод | 5 | - |
| 2443 | - | - | 370284.99 | 2266624.09 | Картометрический метод | 5 | - |
| 2444 | - | - | 370318.40 | 2266598.11 | Картометрический метод | 5 | - |
| 2445 | - | - | 370343.87 | 2266582.17 | Картометрический метод | 5 | - |
| 2446 | - | - | 370346.98 | 2266575.94 | Картометрический метод | 5 | - |

| 2. Сведения о характерных точках границ объекта | | | | | | | |
|---|----------------------------|---|---------------------------------------|------------|---|--|---|
| Обозначение характерных точек границ | Существующие координаты, м | | Измененные (уточненные) координаты, м | | Метод определения координат характерной точки | Средняя квадратическая погрешность положения характерной точки (Mt), м | Описание обозначения точки на местности (при наличии) |
| | X | Y | X | Y | | | |
| 1 | 2 | 3 | 4 | 5 | 6 | 7 | 8 |
| 2447 | - | - | 370347.96 | 2266570.68 | Картометрический метод | 5 | - |
| 2448 | - | - | 370367.37 | 2266552.22 | Картометрический метод | 5 | - |
| 2449 | - | - | 370373.60 | 2266548.52 | Картометрический метод | 5 | - |
| 2450 | - | - | 370397.95 | 2266518.35 | Картометрический метод | 5 | - |
| 2451 | - | - | 370401.92 | 2266513.34 | Картометрический метод | 5 | - |
| 2452 | - | - | 370442.42 | 2266536.30 | Картометрический метод | 5 | - |
| 2453 | - | - | 370473.19 | 2266553.75 | Картометрический метод | 5 | - |
| 2454 | - | - | 370623.84 | 2266645.24 | Картометрический метод | 5 | - |
| 2455 | - | - | 370639.42 | 2266645.95 | Картометрический метод | 5 | - |
| 2456 | - | - | 370645.85 | 2266647.56 | Картометрический метод | 5 | - |
| 2457 | - | - | 370736.59 | 2266683.79 | Картометрический метод | 5 | - |
| 2458 | - | - | 370869.95 | 2266730.54 | Картометрический метод | 5 | - |
| 2459 | - | - | 370932.72 | 2266820.11 | Картометрический метод | 5 | - |
| 2460 | - | - | 370948.81 | 2266835.45 | Картометрический метод | 5 | - |
| 2461 | - | - | 371026.07 | 2266917.16 | Картометрический метод | 5 | - |
| 2462 | - | - | 371034.26 | 2266922.14 | Картометрический метод | 5 | - |
| 2463 | - | - | 371114.16 | 2266970.73 | Картометрический метод | 5 | - |
| 2464 | - | - | 371022.58 | 2267042.75 | Картометрический метод | 5 | - |
| 2465 | - | - | 370999.72 | 2267013.67 | Картометрический метод | 5 | - |
| 2466 | - | - | 370991.21 | 2267022.00 | Картометрический метод | 5 | - |
| 2467 | - | - | 370978.46 | 2267035.14 | Картометрический метод | 5 | - |
| 2468 | - | - | 370973.56 | 2267040.09 | Картометрический метод | 5 | - |
| 2469 | - | - | 370928.41 | 2266995.39 | Картометрический метод | 5 | - |
| 2470 | - | - | 370860.67 | 2266964.25 | Картометрический метод | 5 | - |
| 2471 | - | - | 370827.68 | 2266995.15 | Картометрический метод | 5 | - |
| 2472 | - | - | 370814.18 | 2267007.79 | Картометрический метод | 5 | - |

| 2. Сведения о характерных точках границ объекта | | | | | | | |
|---|----------------------------|---|---------------------------------------|------------|---|--|---|
| Обозначение характерных точек границ | Существующие координаты, м | | Измененные (уточненные) координаты, м | | Метод определения координат характерной точки | Средняя квадратическая погрешность положения характерной точки (Mt), м | Описание обозначения точки на местности (при наличии) |
| | X | Y | X | Y | | | |
| 1 | 2 | 3 | 4 | 5 | 6 | 7 | 8 |
| 2473 | - | - | 370781.33 | 2267038.55 | Картометрический метод | 5 | - |
| 2474 | - | - | 370776.21 | 2267044.11 | Картометрический метод | 5 | - |
| 2475 | - | - | 370758.06 | 2267060.82 | Картометрический метод | 5 | - |
| 2476 | - | - | 370740.96 | 2267044.25 | Картометрический метод | 5 | - |
| 2477 | - | - | 370739.56 | 2267042.82 | Картометрический метод | 5 | - |
| 2478 | - | - | 370731.37 | 2267035.44 | Картометрический метод | 5 | - |
| 2479 | - | - | 370717.94 | 2267022.33 | Картометрический метод | 5 | - |
| 2480 | - | - | 370714.78 | 2267025.53 | Картометрический метод | 5 | - |
| 2481 | - | - | 370697.68 | 2267040.79 | Картометрический метод | 5 | - |
| 2482 | - | - | 370688.30 | 2267032.45 | Картометрический метод | 5 | - |
| 2483 | - | - | 370681.76 | 2267025.45 | Картометрический метод | 5 | - |
| 2484 | - | - | 370677.37 | 2267021.00 | Картометрический метод | 5 | - |
| 2485 | - | - | 370678.37 | 2267019.37 | Картометрический метод | 5 | - |
| 2486 | - | - | 370677.14 | 2267017.78 | Картометрический метод | 5 | - |
| 2487 | - | - | 370666.80 | 2267004.42 | Картометрический метод | 5 | - |
| 2488 | - | - | 370668.02 | 2267003.39 | Картометрический метод | 5 | - |
| 2489 | - | - | 370663.23 | 2266997.69 | Картометрический метод | 5 | - |
| 2490 | - | - | 370659.59 | 2267000.68 | Картометрический метод | 5 | - |
| 2491 | - | - | 370646.83 | 2266987.91 | Картометрический метод | 5 | - |
| 2492 | - | - | 370648.55 | 2266986.39 | Картометрический метод | 5 | - |
| 2413 | - | - | 370632.47 | 2266970.31 | Картометрический метод | 5 | - |
| 2493 | - | - | 370481.45 | 2267434.77 | Картометрический метод | 5 | - |
| 2494 | - | - | 370458.21 | 2267412.10 | Картометрический метод | 5 | - |
| 2495 | - | - | 370454.43 | 2267408.36 | Картометрический метод | 5 | - |
| 2496 | - | - | 370438.03 | 2267392.15 | Картометрический метод | 5 | - |
| 2497 | - | - | 370434.64 | 2267388.92 | Картометрический метод | 5 | - |

| 2. Сведения о характерных точках границ объекта | | | | | | | |
|---|-------------------------------|---|---|------------|---|---|--|
| Обозначение характерных точек границ | Существующие координаты, м | | Измененные (уточненные) координаты, м | | Метод определения координат характерной точки | Средняя квадратическая погрешность положения характерной точки (Mt), м | Описание обозначения точки на местности (при наличии) |
| | X | Y | X | Y | | | |
| 1 | 2 | 3 | 4 | 5 | 6 | 7 | 8 |
| 2498 | - | - | 370418.32 | 2267373.36 | Картометрический метод | 5 | - |
| 2499 | - | - | 370329.55 | 2267356.21 | Картометрический метод | 5 | - |
| 2500 | - | - | 370286.33 | 2267403.39 | Картометрический метод | 5 | - |
| 2501 | - | - | 370275.24 | 2267415.48 | Картометрический метод | 5 | - |
| 2502 | - | - | 370268.00 | 2267408.85 | Картометрический метод | 5 | - |
| 2503 | - | - | 370193.77 | 2267339.20 | Картометрический метод | 5 | - |
| 2504 | - | - | 370101.29 | 2267241.42 | Картометрический метод | 5 | - |
| 2505 | - | - | 370090.01 | 2267249.62 | Картометрический метод | 5 | - |
| 2506 | - | - | 370074.67 | 2267264.68 | Картометрический метод | 5 | - |
| 2507 | - | - | 370040.25 | 2267299.08 | Картометрический метод | 5 | - |
| 2508 | - | - | 369979.91 | 2267236.87 | Картометрический метод | 5 | - |
| 2509 | - | - | 369973.58 | 2267240.92 | Картометрический метод | 5 | - |
| 2510 | - | - | 369978.10 | 2267245.43 | Картометрический метод | 5 | - |
| 2511 | - | - | 369958.16 | 2267264.64 | Картометрический метод | 5 | - |
| 2512 | - | - | 369951.87 | 2267258.07 | Картометрический метод | 5 | - |
| 2513 | - | - | 369874.10 | 2267317.02 | Картометрический метод | 5 | - |
| 2514 | - | - | 369852.94 | 2267338.66 | Картометрический метод | 5 | - |
| 2515 | - | - | 369825.23 | 2267309.39 | Картометрический метод | 5 | - |
| 2516 | - | - | 369708.33 | 2267419.82 | Картометрический метод | 5 | - |
| 2517 | - | - | 369688.20 | 2267442.07 | Картометрический метод | 5 | - |
| 2518 | - | - | 369570.99 | 2267562.98 | Картометрический метод | 5 | - |
| 2519 | - | - | 369518.68 | 2267512.27 | Картометрический метод | 5 | - |
| 2520 | - | - | 369365.88 | 2267663.25 | Картометрический метод | 5 | - |
| 2521 | - | - | 369299.70 | 2267595.67 | Картометрический метод | 5 | - |
| 2522 | - | - | 369323.33 | 2267571.54 | Картометрический метод | 5 | - |
| 2523 | - | - | 369336.04 | 2267559.45 | Картометрический метод | 5 | - |

| 2. Сведения о характерных точках границ объекта | | | | | | | |
|---|----------------------------|---|---------------------------------------|------------|---|--|---|
| Обозначение характерных точек границ | Существующие координаты, м | | Измененные (уточненные) координаты, м | | Метод определения координат характерной точки | Средняя квадратическая погрешность положения характерной точки (Mt), м | Описание обозначения точки на местности (при наличии) |
| | X | Y | X | Y | | | |
| 1 | 2 | 3 | 4 | 5 | 6 | 7 | 8 |
| 2524 | - | - | 369348.83 | 2267548.35 | Картометрический метод | 5 | - |
| 2525 | - | - | 369370.41 | 2267526.37 | Картометрический метод | 5 | - |
| 2526 | - | - | 369535.42 | 2267364.86 | Картометрический метод | 5 | - |
| 2527 | - | - | 369662.88 | 2267241.75 | Картометрический метод | 5 | - |
| 2528 | - | - | 369691.62 | 2267213.52 | Картометрический метод | 5 | - |
| 2529 | - | - | 369709.70 | 2267195.71 | Картометрический метод | 5 | - |
| 2530 | - | - | 369813.32 | 2267095.19 | Картометрический метод | 5 | - |
| 2531 | - | - | 369825.88 | 2267083.09 | Картометрический метод | 5 | - |
| 2532 | - | - | 369848.53 | 2267060.94 | Картометрический метод | 5 | - |
| 2533 | - | - | 369863.73 | 2267046.40 | Картометрический метод | 5 | - |
| 2534 | - | - | 369920.50 | 2266990.72 | Картометрический метод | 5 | - |
| 2535 | - | - | 369948.05 | 2266964.29 | Картометрический метод | 5 | - |
| 2536 | - | - | 369964.72 | 2266948.17 | Картометрический метод | 5 | - |
| 2537 | - | - | 370031.16 | 2266875.02 | Картометрический метод | 5 | - |
| 2538 | - | - | 370063.93 | 2266904.79 | Картометрический метод | 5 | - |
| 2539 | - | - | 370093.70 | 2266907.93 | Картометрический метод | 5 | - |
| 2540 | - | - | 370116.29 | 2266885.32 | Картометрический метод | 5 | - |
| 2541 | - | - | 370140.84 | 2266880.76 | Картометрический метод | 5 | - |
| 2542 | - | - | 370151.80 | 2266890.84 | Картометрический метод | 5 | - |
| 2543 | - | - | 370171.88 | 2266909.38 | Картометрический метод | 5 | - |
| 2544 | - | - | 370185.25 | 2266917.07 | Картометрический метод | 5 | - |
| 2545 | - | - | 370198.16 | 2266925.79 | Картометрический метод | 5 | - |
| 2546 | - | - | 370218.22 | 2266943.62 | Картометрический метод | 5 | - |
| 2547 | - | - | 370282.20 | 2266999.38 | Картометрический метод | 5 | - |
| 2548 | - | - | 370305.38 | 2267021.63 | Картометрический метод | 5 | - |
| 2549 | - | - | 370336.85 | 2266978.90 | Картометрический метод | 5 | - |

| 2. Сведения о характерных точках границ объекта | | | | | | | |
|---|----------------------------|---|---------------------------------------|------------|---|--|---|
| Обозначение характерных точек границ | Существующие координаты, м | | Измененные (уточненные) координаты, м | | Метод определения координат характерной точки | Средняя квадратическая погрешность положения характерной точки (Mt), м | Описание обозначения точки на местности (при наличии) |
| | X | Y | X | Y | | | |
| 1 | 2 | 3 | 4 | 5 | 6 | 7 | 8 |
| 2550 | - | - | 370348.51 | 2266962.43 | Картометрический метод | 5 | - |
| 2551 | - | - | 370366.41 | 2266975.77 | Картометрический метод | 5 | - |
| 2552 | - | - | 370366.16 | 2266976.12 | Картометрический метод | 5 | - |
| 2553 | - | - | 370368.69 | 2266978.11 | Картометрический метод | 5 | - |
| 2554 | - | - | 370368.06 | 2266978.93 | Картометрический метод | 5 | - |
| 2555 | - | - | 370372.82 | 2266982.08 | Картометрический метод | 5 | - |
| 2556 | - | - | 370371.09 | 2266984.43 | Картометрический метод | 5 | - |
| 2557 | - | - | 370402.55 | 2266996.49 | Картометрический метод | 5 | - |
| 2558 | - | - | 370415.38 | 2266998.33 | Картометрический метод | 5 | - |
| 2559 | - | - | 370430.95 | 2267000.57 | Картометрический метод | 5 | - |
| 2560 | - | - | 370458.28 | 2267002.49 | Картометрический метод | 5 | - |
| 2561 | - | - | 370469.49 | 2267012.43 | Картометрический метод | 5 | - |
| 2562 | - | - | 370484.47 | 2267025.78 | Картометрический метод | 5 | - |
| 2563 | - | - | 370505.05 | 2267043.94 | Картометрический метод | 5 | - |
| 2564 | - | - | 370569.94 | 2267112.34 | Картометрический метод | 5 | - |
| 2565 | - | - | 370580.27 | 2267123.69 | Картометрический метод | 5 | - |
| 2566 | - | - | 370614.02 | 2267152.89 | Картометрический метод | 5 | - |
| 2567 | - | - | 370631.74 | 2267180.24 | Картометрический метод | 5 | - |
| 2568 | - | - | 370658.41 | 2267210.97 | Картометрический метод | 5 | - |
| 2569 | - | - | 370625.37 | 2267266.25 | Картометрический метод | 5 | - |
| 2570 | - | - | 370623.04 | 2267268.52 | Картометрический метод | 5 | - |
| 2571 | - | - | 370650.91 | 2267303.77 | Картометрический метод | 5 | - |
| 2572 | - | - | 370627.36 | 2267326.46 | Картометрический метод | 5 | - |
| 2573 | - | - | 370598.06 | 2267292.80 | Картометрический метод | 5 | - |
| 2574 | - | - | 370571.84 | 2267327.27 | Картометрический метод | 5 | - |
| 2493 | - | - | 370481.45 | 2267434.77 | Картометрический метод | 5 | - |

| 2. Сведения о характерных точках границ объекта | | | | | | | |
|---|----------------------------|---|---------------------------------------|------------|---|--|---|
| Обозначение характерных точек границ | Существующие координаты, м | | Измененные (уточненные) координаты, м | | Метод определения координат характерной точки | Средняя квадратическая погрешность положения характерной точки (Mt), м | Описание обозначения точки на местности (при наличии) |
| | X | Y | X | Y | | | |
| 1 | 2 | 3 | 4 | 5 | 6 | 7 | 8 |
| 2575 | - | - | 370354.42 | 2267190.19 | Картометрический метод | 5 | - |
| 2576 | - | - | 370357.37 | 2267187.30 | Картометрический метод | 5 | - |
| 2577 | - | - | 370347.31 | 2267174.95 | Картометрический метод | 5 | - |
| 2578 | - | - | 370358.51 | 2267164.36 | Картометрический метод | 5 | - |
| 2579 | - | - | 370371.68 | 2267153.27 | Картометрический метод | 5 | - |
| 2580 | - | - | 370321.61 | 2267111.63 | Картометрический метод | 5 | - |
| 2581 | - | - | 370280.29 | 2267070.97 | Картометрический метод | 5 | - |
| 2582 | - | - | 370271.29 | 2267079.47 | Картометрический метод | 5 | - |
| 2583 | - | - | 370221.11 | 2267126.87 | Картометрический метод | 5 | - |
| 2584 | - | - | 370161.57 | 2267183.11 | Картометрический метод | 5 | - |
| 2585 | - | - | 370163.00 | 2267188.75 | Картометрический метод | 5 | - |
| 2586 | - | - | 370190.95 | 2267221.44 | Картометрический метод | 5 | - |
| 2587 | - | - | 370206.79 | 2267239.97 | Картометрический метод | 5 | - |
| 2588 | - | - | 370232.14 | 2267269.60 | Картометрический метод | 5 | - |
| 2589 | - | - | 370222.58 | 2267277.83 | Картометрический метод | 5 | - |
| 2590 | - | - | 370231.27 | 2267287.35 | Картометрический метод | 5 | - |
| 2591 | - | - | 370207.71 | 2267309.74 | Картометрический метод | 5 | - |
| 2592 | - | - | 370241.38 | 2267342.02 | Картометрический метод | 5 | - |
| 2593 | - | - | 370274.19 | 2267325.83 | Картометрический метод | 5 | - |
| 2594 | - | - | 370323.12 | 2267301.93 | Картометрический метод | 5 | - |
| 2595 | - | - | 370333.23 | 2267326.41 | Картометрический метод | 5 | - |
| 2596 | - | - | 370344.91 | 2267319.05 | Картометрический метод | 5 | - |
| 2597 | - | - | 370374.61 | 2267289.74 | Картометрический метод | 5 | - |
| 2598 | - | - | 370352.53 | 2267266.14 | Картометрический метод | 5 | - |
| 2599 | - | - | 370328.93 | 2267241.17 | Картометрический метод | 5 | - |
| 2600 | - | - | 370316.32 | 2267227.89 | Картометрический метод | 5 | - |

| 2. Сведения о характерных точках границ объекта | | | | | | | |
|---|-------------------------------|---|---|------------|---|---|--|
| Обозначение характерных точек границ | Существующие координаты, м | | Измененные (уточненные) координаты, м | | Метод определения координат характерной точки | Средняя квадратическая погрешность положения характерной точки (Mt), м | Описание обозначения точки на местности (при наличии) |
| | X | Y | X | Y | | | |
| 1 | 2 | 3 | 4 | 5 | 6 | 7 | 8 |
| 2601 | - | - | 370331.94 | 2267212.19 | Картометрический метод | 5 | - |
| 2575 | - | - | 370354.42 | 2267190.19 | Картометрический метод | 5 | - |
| 2602 | - | - | 372173.00 | 2266026.00 | Картометрический метод | 5 | - |
| 2603 | - | - | 372213.31 | 2266082.94 | Картометрический метод | 5 | - |
| 2604 | - | - | 372268.66 | 2266216.57 | Картометрический метод | 5 | - |
| 2605 | - | - | 372357.78 | 2266233.79 | Картометрический метод | 5 | - |
| 2606 | - | - | 372420.28 | 2266342.90 | Картометрический метод | 5 | - |
| 2607 | - | - | 372407.00 | 2266755.28 | Картометрический метод | 5 | - |
| 2608 | - | - | 372342.62 | 2266751.01 | Картометрический метод | 5 | - |
| 2609 | - | - | 372340.53 | 2266922.25 | Картометрический метод | 5 | - |
| 2610 | - | - | 372336.63 | 2266978.61 | Картометрический метод | 5 | - |
| 2611 | - | - | 372249.31 | 2266972.57 | Картометрический метод | 5 | - |
| 2612 | - | - | 372245.87 | 2266971.48 | Картометрический метод | 5 | - |
| 2613 | - | - | 372242.22 | 2266971.26 | Картометрический метод | 5 | - |
| 2614 | - | - | 372217.25 | 2266968.01 | Картометрический метод | 5 | - |
| 2615 | - | - | 372204.77 | 2266967.16 | Картометрический метод | 5 | - |
| 2616 | - | - | 372161.54 | 2266960.31 | Картометрический метод | 5 | - |
| 2617 | - | - | 372078.18 | 2266949.01 | Картометрический метод | 5 | - |
| 2618 | - | - | 372024.75 | 2266941.49 | Картометрический метод | 5 | - |
| 2619 | - | - | 372024.80 | 2266941.00 | Картометрический метод | 5 | - |
| 2620 | - | - | 372019.85 | 2266938.76 | Картометрический метод | 5 | - |
| 2621 | - | - | 372020.31 | 2266937.12 | Картометрический метод | 5 | - |
| 2622 | - | - | 371980.11 | 2266931.27 | Картометрический метод | 5 | - |
| 2623 | - | - | 371953.70 | 2266920.35 | Картометрический метод | 5 | - |
| 2624 | - | - | 371933.76 | 2266905.11 | Картометрический метод | 5 | - |
| 2625 | - | - | 371781.39 | 2266790.99 | Картометрический метод | 5 | - |

| 2. Сведения о характерных точках границ объекта | | | | | | | |
|---|----------------------------|---|---------------------------------------|------------|---|--|---|
| Обозначение характерных точек границ | Существующие координаты, м | | Измененные (уточненные) координаты, м | | Метод определения координат характерной точки | Средняя квадратическая погрешность положения характерной точки (Mt), м | Описание обозначения точки на местности (при наличии) |
| | X | Y | X | Y | | | |
| 1 | 2 | 3 | 4 | 5 | 6 | 7 | 8 |
| 2626 | - | - | 371769.81 | 2266782.44 | Картометрический метод | 5 | - |
| 2627 | - | - | 371766.87 | 2266780.26 | Картометрический метод | 5 | - |
| 2628 | - | - | 371746.41 | 2266763.59 | Картометрический метод | 5 | - |
| 2629 | - | - | 371737.42 | 2266756.27 | Картометрический метод | 5 | - |
| 2630 | - | - | 371728.31 | 2266746.03 | Картометрический метод | 5 | - |
| 2631 | - | - | 371727.63 | 2266745.39 | Картометрический метод | 5 | - |
| 2632 | - | - | 371710.10 | 2266723.36 | Картометрический метод | 5 | - |
| 2633 | - | - | 371694.91 | 2266703.15 | Картометрический метод | 5 | - |
| 2634 | - | - | 371684.02 | 2266686.30 | Картометрический метод | 5 | - |
| 2635 | - | - | 371678.63 | 2266676.22 | Картометрический метод | 5 | - |
| 2636 | - | - | 371662.10 | 2266642.17 | Картометрический метод | 5 | - |
| 2637 | - | - | 371655.20 | 2266627.79 | Картометрический метод | 5 | - |
| 2638 | - | - | 371648.55 | 2266613.03 | Картометрический метод | 5 | - |
| 2639 | - | - | 371637.72 | 2266589.57 | Картометрический метод | 5 | - |
| 2640 | - | - | 371629.58 | 2266572.18 | Картометрический метод | 5 | - |
| 2641 | - | - | 371621.24 | 2266552.70 | Картометрический метод | 5 | - |
| 2642 | - | - | 372109.34 | 2266076.15 | Картометрический метод | 5 | - |
| 2643 | - | - | 372122.70 | 2266065.62 | Картометрический метод | 5 | - |
| 2602 | - | - | 372173.00 | 2266026.00 | Картометрический метод | 5 | - |
| 2644 | - | - | 371461.81 | 2266708.35 | Картометрический метод | 5 | - |
| 2645 | - | - | 371609.44 | 2266564.22 | Картометрический метод | 5 | - |
| 2646 | - | - | 371620.59 | 2266583.11 | Картометрический метод | 5 | - |
| 2647 | - | - | 371637.97 | 2266619.99 | Картометрический метод | 5 | - |
| 2648 | - | - | 371647.46 | 2266640.57 | Картометрический метод | 5 | - |
| 2649 | - | - | 371671.30 | 2266697.97 | Картометрический метод | 5 | - |
| 2650 | - | - | 371689.95 | 2266725.92 | Картометрический метод | 5 | - |

| 2. Сведения о характерных точках границ объекта | | | | | | | |
|---|----------------------------|---|---------------------------------------|------------|---|--|---|
| Обозначение характерных точек границ | Существующие координаты, м | | Измененные (уточненные) координаты, м | | Метод определения координат характерной точки | Средняя квадратическая погрешность положения характерной точки (Mt), м | Описание обозначения точки на местности (при наличии) |
| | X | Y | X | Y | | | |
| 1 | 2 | 3 | 4 | 5 | 6 | 7 | 8 |
| 2651 | - | - | 371698.21 | 2266736.18 | Картометрический метод | 5 | - |
| 2652 | - | - | 371681.69 | 2266751.03 | Картометрический метод | 5 | - |
| 2653 | - | - | 371710.10 | 2266783.80 | Картометрический метод | 5 | - |
| 2654 | - | - | 371726.07 | 2266767.59 | Картометрический метод | 5 | - |
| 2655 | - | - | 371733.79 | 2266775.29 | Картометрический метод | 5 | - |
| 2656 | - | - | 371737.07 | 2266771.82 | Картометрический метод | 5 | - |
| 2657 | - | - | 371773.01 | 2266800.12 | Картометрический метод | 5 | - |
| 2658 | - | - | 371769.78 | 2266803.24 | Картометрический метод | 5 | - |
| 2659 | - | - | 371820.10 | 2266842.33 | Картометрический метод | 5 | - |
| 2660 | - | - | 371819.85 | 2266845.90 | Картометрический метод | 5 | - |
| 2661 | - | - | 371820.98 | 2266849.81 | Картометрический метод | 5 | - |
| 2662 | - | - | 371838.09 | 2266862.74 | Картометрический метод | 5 | - |
| 2663 | - | - | 371845.05 | 2266862.58 | Картометрический метод | 5 | - |
| 2664 | - | - | 371883.68 | 2266889.03 | Картометрический метод | 5 | - |
| 2665 | - | - | 371922.89 | 2266920.67 | Картометрический метод | 5 | - |
| 2666 | - | - | 371958.60 | 2266943.11 | Картометрический метод | 5 | - |
| 2667 | - | - | 371965.50 | 2266946.84 | Картометрический метод | 5 | - |
| 2668 | - | - | 371973.53 | 2266951.03 | Картометрический метод | 5 | - |
| 2669 | - | - | 371983.38 | 2266953.29 | Картометрический метод | 5 | - |
| 2670 | - | - | 372008.93 | 2266956.55 | Картометрический метод | 5 | - |
| 2671 | - | - | 372019.64 | 2266957.92 | Картометрический метод | 5 | - |
| 2672 | - | - | 372044.96 | 2266961.43 | Картометрический метод | 5 | - |
| 2673 | - | - | 372123.97 | 2266971.15 | Картометрический метод | 5 | - |
| 2674 | - | - | 372178.30 | 2266977.62 | Картометрический метод | 5 | - |
| 2675 | - | - | 372251.00 | 2266990.30 | Картометрический метод | 5 | - |
| 2676 | - | - | 372276.14 | 2266993.73 | Картометрический метод | 5 | - |

| 2. Сведения о характерных точках границ объекта | | | | | | | |
|---|-------------------------------|---|---|------------|---|---|--|
| Обозначение характерных точек границ | Существующие координаты, м | | Измененные (уточненные) координаты, м | | Метод определения координат характерной точки | Средняя квадратическая погрешность положения характерной точки (Mt), м | Описание обозначения точки на местности (при наличии) |
| | X | Y | X | Y | | | |
| 1 | 2 | 3 | 4 | 5 | 6 | 7 | 8 |
| 2677 | - | - | 372225.52 | 2267080.66 | Картометрический метод | 5 | - |
| 2678 | - | - | 372211.80 | 2267110.56 | Картометрический метод | 5 | - |
| 2679 | - | - | 372203.12 | 2267137.95 | Картометрический метод | 5 | - |
| 2680 | - | - | 372192.35 | 2267161.65 | Картометрический метод | 5 | - |
| 2681 | - | - | 372197.89 | 2267164.20 | Картометрический метод | 5 | - |
| 2682 | - | - | 372185.95 | 2267189.12 | Картометрический метод | 5 | - |
| 2683 | - | - | 372191.38 | 2267245.86 | Картометрический метод | 5 | - |
| 2684 | - | - | 372185.20 | 2267257.91 | Картометрический метод | 5 | - |
| 2685 | - | - | 372171.26 | 2267292.51 | Картометрический метод | 5 | - |
| 2686 | - | - | 372158.46 | 2267326.50 | Картометрический метод | 5 | - |
| 2687 | - | - | 372156.98 | 2267329.71 | Картометрический метод | 5 | - |
| 2688 | - | - | 372153.54 | 2267337.20 | Картометрический метод | 5 | - |
| 2689 | - | - | 372130.07 | 2267334.21 | Картометрический метод | 5 | - |
| 2690 | - | - | 372131.02 | 2267326.48 | Картометрический метод | 5 | - |
| 2691 | - | - | 372061.07 | 2267317.82 | Картометрический метод | 5 | - |
| 2692 | - | - | 372047.51 | 2267315.85 | Картометрический метод | 5 | - |
| 2693 | - | - | 372041.26 | 2267315.23 | Картометрический метод | 5 | - |
| 2694 | - | - | 372040.00 | 2267322.64 | Картометрический метод | 5 | - |
| 2695 | - | - | 372026.88 | 2267320.46 | Картометрический метод | 5 | - |
| 2696 | - | - | 372028.00 | 2267313.94 | Картометрический метод | 5 | - |
| 2697 | - | - | 371999.30 | 2267310.60 | Картометрический метод | 5 | - |
| 2698 | - | - | 371976.88 | 2267308.07 | Картометрический метод | 5 | - |
| 2699 | - | - | 371917.53 | 2267299.67 | Картометрический метод | 5 | - |
| 2700 | - | - | 371794.63 | 2267283.32 | Картометрический метод | 5 | - |
| 2701 | - | - | 371773.81 | 2267280.44 | Картометрический метод | 5 | - |
| 2702 | - | - | 371762.52 | 2267279.29 | Картометрический метод | 5 | - |

| 2. Сведения о характерных точках границ объекта | | | | | | | |
|---|-------------------------------|---|---|------------|---|---|--|
| Обозначение характерных точек границ | Существующие координаты, м | | Измененные (уточненные) координаты, м | | Метод определения координат характерной точки | Средняя квадратическая погрешность положения характерной точки (Mt), м | Описание обозначения точки на местности (при наличии) |
| | X | Y | X | Y | | | |
| 1 | 2 | 3 | 4 | 5 | 6 | 7 | 8 |
| 2703 | - | - | 371758.86 | 2267278.88 | Картометрический метод | 5 | - |
| 2704 | - | - | 371757.86 | 2267278.77 | Картометрический метод | 5 | - |
| 2705 | - | - | 371756.43 | 2267278.58 | Картометрический метод | 5 | - |
| 2706 | - | - | 371718.04 | 2267273.55 | Картометрический метод | 5 | - |
| 2707 | - | - | 371676.40 | 2267269.38 | Картометрический метод | 5 | - |
| 2708 | - | - | 371654.06 | 2267266.57 | Картометрический метод | 5 | - |
| 2709 | - | - | 371630.04 | 2267263.55 | Картометрический метод | 5 | - |
| 2710 | - | - | 371616.02 | 2267260.87 | Картометрический метод | 5 | - |
| 2711 | - | - | 371615.33 | 2267263.77 | Картометрический метод | 5 | - |
| 2712 | - | - | 371574.56 | 2267258.55 | Картометрический метод | 5 | - |
| 2713 | - | - | 371574.87 | 2267256.59 | Картометрический метод | 5 | - |
| 2714 | - | - | 371551.00 | 2267253.57 | Картометрический метод | 5 | - |
| 2715 | - | - | 371551.64 | 2267255.23 | Картометрический метод | 5 | - |
| 2716 | - | - | 371523.64 | 2267251.95 | Картометрический метод | 5 | - |
| 2717 | - | - | 371504.86 | 2267249.83 | Картометрический метод | 5 | - |
| 2718 | - | - | 371476.64 | 2267250.98 | Картометрический метод | 5 | - |
| 2719 | - | - | 371459.49 | 2267251.33 | Картометрический метод | 5 | - |
| 2720 | - | - | 371459.36 | 2267244.70 | Картометрический метод | 5 | - |
| 2721 | - | - | 371432.77 | 2267210.78 | Картометрический метод | 5 | - |
| 2722 | - | - | 371410.26 | 2267175.67 | Картометрический метод | 5 | - |
| 2723 | - | - | 371416.34 | 2267072.86 | Картометрический метод | 5 | - |
| 2724 | - | - | 371407.31 | 2267023.19 | Картометрический метод | 5 | - |
| 2725 | - | - | 371390.67 | 2266925.29 | Картометрический метод | 5 | - |
| 2726 | - | - | 371445.33 | 2266866.11 | Картометрический метод | 5 | - |
| 2727 | - | - | 371419.82 | 2266846.89 | Картометрический метод | 5 | - |
| 2728 | - | - | 371380.81 | 2266820.02 | Картометрический метод | 5 | - |

| 2. Сведения о характерных точках границ объекта | | | | | | | |
|---|----------------------------|---|---------------------------------------|------------|---|--|---|
| Обозначение характерных точек границ | Существующие координаты, м | | Измененные (уточненные) координаты, м | | Метод определения координат характерной точки | Средняя квадратическая погрешность положения характерной точки (Mt), м | Описание обозначения точки на местности (при наличии) |
| | X | Y | X | Y | | | |
| 1 | 2 | 3 | 4 | 5 | 6 | 7 | 8 |
| 2729 | - | - | 371387.18 | 2266813.45 | Картометрический метод | 5 | - |
| 2730 | - | - | 371371.06 | 2266796.96 | Картометрический метод | 5 | - |
| 2644 | - | - | 371461.81 | 2266708.35 | Картометрический метод | 5 | - |
| 2731 | - | - | 372159.25 | 2267443.49 | Картометрический метод | 5 | - |
| 2732 | - | - | 372178.33 | 2267352.34 | Картометрический метод | 5 | - |
| 2733 | - | - | 372182.97 | 2267352.85 | Картометрический метод | 5 | - |
| 2734 | - | - | 372183.15 | 2267350.95 | Картометрический метод | 5 | - |
| 2735 | - | - | 372218.08 | 2267355.37 | Картометрический метод | 5 | - |
| 2736 | - | - | 372267.73 | 2267361.06 | Картометрический метод | 5 | - |
| 2737 | - | - | 372293.45 | 2267364.17 | Картометрический метод | 5 | - |
| 2738 | - | - | 372319.71 | 2267367.35 | Картометрический метод | 5 | - |
| 2739 | - | - | 372319.33 | 2267369.63 | Картометрический метод | 5 | - |
| 2740 | - | - | 372377.24 | 2267376.79 | Картометрический метод | 5 | - |
| 2741 | - | - | 372437.46 | 2267384.90 | Картометрический метод | 5 | - |
| 2742 | - | - | 372459.65 | 2267387.26 | Картометрический метод | 5 | - |
| 2743 | - | - | 372449.99 | 2267410.45 | Картометрический метод | 5 | - |
| 2744 | - | - | 372318.00 | 2267477.99 | Картометрический метод | 5 | - |
| 2745 | - | - | 372306.77 | 2267471.06 | Картометрический метод | 5 | - |
| 2746 | - | - | 372274.56 | 2267460.78 | Картометрический метод | 5 | - |
| 2747 | - | - | 372243.35 | 2267451.88 | Картометрический метод | 5 | - |
| 2731 | - | - | 372159.25 | 2267443.49 | Картометрический метод | 5 | - |
| 2748 | - | - | 372178.30 | 2267352.33 | Картометрический метод | 5 | - |
| 2749 | - | - | 372159.34 | 2267442.98 | Картометрический метод | 5 | - |
| 2750 | - | - | 372102.51 | 2267447.51 | Картометрический метод | 5 | - |
| 2751 | - | - | 372024.16 | 2267453.39 | Картометрический метод | 5 | - |
| 2752 | - | - | 371975.40 | 2267461.75 | Картометрический метод | 5 | - |

| 2. Сведения о характерных точках границ объекта | | | | | | | |
|---|----------------------------|---|---------------------------------------|------------|---|--|---|
| Обозначение характерных точек границ | Существующие координаты, м | | Измененные (уточненные) координаты, м | | Метод определения координат характерной точки | Средняя квадратическая погрешность положения характерной точки (Mt), м | Описание обозначения точки на местности (при наличии) |
| | X | Y | X | Y | | | |
| 1 | 2 | 3 | 4 | 5 | 6 | 7 | 8 |
| 2753 | - | - | 371952.45 | 2267465.69 | Картометрический метод | 5 | - |
| 2754 | - | - | 371863.39 | 2267500.09 | Картометрический метод | 5 | - |
| 2755 | - | - | 371817.33 | 2267524.13 | Картометрический метод | 5 | - |
| 2756 | - | - | 371717.70 | 2267502.77 | Картометрический метод | 5 | - |
| 2757 | - | - | 371695.11 | 2267465.12 | Картометрический метод | 5 | - |
| 2758 | - | - | 371656.23 | 2267454.53 | Картометрический метод | 5 | - |
| 2759 | - | - | 371602.36 | 2267462.50 | Картометрический метод | 5 | - |
| 2760 | - | - | 371584.32 | 2267459.93 | Картометрический метод | 5 | - |
| 2761 | - | - | 371606.84 | 2267379.58 | Картометрический метод | 5 | - |
| 2762 | - | - | 371561.01 | 2267369.40 | Картометрический метод | 5 | - |
| 2763 | - | - | 371546.58 | 2267364.45 | Картометрический метод | 5 | - |
| 2764 | - | - | 371527.57 | 2267357.94 | Картометрический метод | 5 | - |
| 2765 | - | - | 371492.59 | 2267343.15 | Картометрический метод | 5 | - |
| 2766 | - | - | 371489.59 | 2267269.48 | Картометрический метод | 5 | - |
| 2767 | - | - | 371513.01 | 2267268.52 | Картометрический метод | 5 | - |
| 2768 | - | - | 371516.83 | 2267268.83 | Картометрический метод | 5 | - |
| 2769 | - | - | 371525.97 | 2267269.57 | Картометрический метод | 5 | - |
| 2770 | - | - | 371589.86 | 2267277.63 | Картометрический метод | 5 | - |
| 2771 | - | - | 371590.06 | 2267275.49 | Картометрический метод | 5 | - |
| 2772 | - | - | 371627.69 | 2267280.21 | Картометрический метод | 5 | - |
| 2773 | - | - | 371627.27 | 2267282.35 | Картометрический метод | 5 | - |
| 2774 | - | - | 371639.39 | 2267284.61 | Картометрический метод | 5 | - |
| 2775 | - | - | 371655.90 | 2267286.49 | Картометрический метод | 5 | - |
| 2776 | - | - | 371692.10 | 2267290.68 | Картометрический метод | 5 | - |
| 2777 | - | - | 371692.11 | 2267290.69 | Картометрический метод | 5 | - |
| 2778 | - | - | 371725.23 | 2267294.57 | Картометрический метод | 5 | - |

| 2. Сведения о характерных точках границ объекта | | | | | | | |
|---|----------------------------|---|---------------------------------------|------------|---|--|---|
| Обозначение характерных точек границ | Существующие координаты, м | | Измененные (уточненные) координаты, м | | Метод определения координат характерной точки | Средняя квадратическая погрешность положения характерной точки (Mt), м | Описание обозначения точки на местности (при наличии) |
| | X | Y | X | Y | | | |
| 1 | 2 | 3 | 4 | 5 | 6 | 7 | 8 |
| 2779 | - | - | 371757.63 | 2267299.43 | Картометрический метод | 5 | - |
| 2780 | - | - | 371792.27 | 2267303.01 | Картометрический метод | 5 | - |
| 2781 | - | - | 371832.56 | 2267307.92 | Картометрический метод | 5 | - |
| 2782 | - | - | 371832.54 | 2267308.09 | Картометрический метод | 5 | - |
| 2783 | - | - | 371915.15 | 2267318.52 | Картометрический метод | 5 | - |
| 2784 | - | - | 371937.02 | 2267320.96 | Картометрический метод | 5 | - |
| 2785 | - | - | 371937.06 | 2267320.34 | Картометрический метод | 5 | - |
| 2786 | - | - | 371960.19 | 2267323.55 | Картометрический метод | 5 | - |
| 2787 | - | - | 371982.11 | 2267326.00 | Картометрический метод | 5 | - |
| 2788 | - | - | 372037.00 | 2267331.60 | Картометрический метод | 5 | - |
| 2789 | - | - | 372036.77 | 2267334.05 | Картометрический метод | 5 | - |
| 2790 | - | - | 372087.18 | 2267339.41 | Картометрический метод | 5 | - |
| 2791 | - | - | 372124.92 | 2267343.51 | Картометрический метод | 5 | - |
| 2792 | - | - | 372166.86 | 2267350.78 | Картометрический метод | 5 | - |
| 2793 | - | - | 372166.43 | 2267354.52 | Картометрический метод | 5 | - |
| 2794 | - | - | 372170.96 | 2267356.37 | Картометрический метод | 5 | - |
| 2795 | - | - | 372171.53 | 2267351.56 | Картометрический метод | 5 | - |
| 2748 | - | - | 372178.30 | 2267352.33 | Картометрический метод | 5 | - |
| 2796 | - | - | 371618.49 | 2268245.66 | Картометрический метод | 5 | - |
| 2797 | - | - | 371612.61 | 2268254.90 | Картометрический метод | 5 | - |
| 2798 | - | - | 371612.54 | 2268258.50 | Картометрический метод | 5 | - |
| 2799 | - | - | 371542.24 | 2268123.09 | Картометрический метод | 5 | - |
| 2800 | - | - | 371634.83 | 2268066.95 | Картометрический метод | 5 | - |
| 2801 | - | - | 371642.76 | 2268084.35 | Картометрический метод | 5 | - |
| 2802 | - | - | 371672.05 | 2268070.35 | Картометрический метод | 5 | - |
| 2803 | - | - | 371701.84 | 2268056.09 | Картометрический метод | 5 | - |

| 2. Сведения о характерных точках границ объекта | | | | | | | |
|---|-------------------------------|---|---|------------|---|---|--|
| Обозначение характерных точек границ | Существующие координаты, м | | Измененные (уточненные) координаты, м | | Метод определения координат характерной точки | Средняя квадратическая погрешность положения характерной точки (Mt), м | Описание обозначения точки на местности (при наличии) |
| | X | Y | X | Y | | | |
| 1 | 2 | 3 | 4 | 5 | 6 | 7 | 8 |
| 2804 | - | - | 371692.18 | 2268032.18 | Картометрический метод | 5 | - |
| 2805 | - | - | 371774.98 | 2267981.98 | Картометрический метод | 5 | - |
| 2806 | - | - | 371785.04 | 2267978.67 | Картометрический метод | 5 | - |
| 2807 | - | - | 371789.25 | 2267988.18 | Картометрический метод | 5 | - |
| 2808 | - | - | 371815.14 | 2267976.17 | Картометрический метод | 5 | - |
| 2809 | - | - | 371813.25 | 2267971.68 | Картометрический метод | 5 | - |
| 2810 | - | - | 371842.58 | 2267959.68 | Картометрический метод | 5 | - |
| 2811 | - | - | 371840.41 | 2267953.99 | Картометрический метод | 5 | - |
| 2812 | - | - | 371867.09 | 2267941.52 | Картометрический метод | 5 | - |
| 2813 | - | - | 371868.52 | 2267940.81 | Картометрический метод | 5 | - |
| 2814 | - | - | 371851.50 | 2267904.19 | Картометрический метод | 5 | - |
| 2815 | - | - | 371761.14 | 2267713.18 | Картометрический метод | 5 | - |
| 2816 | - | - | 371919.73 | 2267622.35 | Картометрический метод | 5 | - |
| 2817 | - | - | 371875.79 | 2267527.47 | Картометрический метод | 5 | - |
| 2818 | - | - | 371960.47 | 2267494.75 | Картометрический метод | 5 | - |
| 2819 | - | - | 372010.53 | 2267587.20 | Картометрический метод | 5 | - |
| 2820 | - | - | 371930.05 | 2267624.16 | Картометрический метод | 5 | - |
| 2821 | - | - | 372036.75 | 2267864.59 | Картометрический метод | 5 | - |
| 2822 | - | - | 371843.11 | 2268031.54 | Картометрический метод | 5 | - |
| 2823 | - | - | 371842.40 | 2268031.53 | Картометрический метод | 5 | - |
| 2824 | - | - | 371829.32 | 2268031.77 | Картометрический метод | 5 | - |
| 2825 | - | - | 371820.38 | 2268032.52 | Картометрический метод | 5 | - |
| 2826 | - | - | 371812.05 | 2268039.82 | Картометрический метод | 5 | - |
| 2827 | - | - | 371809.43 | 2268033.90 | Картометрический метод | 5 | - |
| 2828 | - | - | 371803.33 | 2268034.82 | Картометрический метод | 5 | - |
| 2829 | - | - | 371790.55 | 2268037.61 | Картометрический метод | 5 | - |

| 2. Сведения о характерных точках границ объекта | | | | | | | |
|---|-------------------------------|---|---|------------|---|---|--|
| Обозначение характерных точек границ | Существующие координаты, м | | Измененные (уточненные) координаты, м | | Метод определения координат характерной точки | Средняя квадратическая погрешность положения характерной точки (Mt), м | Описание обозначения точки на местности (при наличии) |
| | X | Y | X | Y | | | |
| 1 | 2 | 3 | 4 | 5 | 6 | 7 | 8 |
| 2830 | - | - | 371777.97 | 2268041.23 | Картометрический метод | 5 | - |
| 2831 | - | - | 371765.66 | 2268045.66 | Картометрический метод | 5 | - |
| 2832 | - | - | 371753.66 | 2268050.89 | Картометрический метод | 5 | - |
| 2833 | - | - | 371742.03 | 2268056.90 | Картометрический метод | 5 | - |
| 2834 | - | - | 371736.07 | 2268060.49 | Картометрический метод | 5 | - |
| 2835 | - | - | 371735.61 | 2268060.76 | Картометрический метод | 5 | - |
| 2836 | - | - | 371730.82 | 2268063.65 | Картометрический метод | 5 | - |
| 2837 | - | - | 371720.08 | 2268071.12 | Картометрический метод | 5 | - |
| 2838 | - | - | 371709.84 | 2268079.27 | Картометрический метод | 5 | - |
| 2839 | - | - | 371700.17 | 2268088.08 | Картометрический метод | 5 | - |
| 2840 | - | - | 371691.08 | 2268097.51 | Картометрический метод | 5 | - |
| 2841 | - | - | 371683.06 | 2268106.97 | Картометрический метод | 5 | - |
| 2842 | - | - | 371674.23 | 2268118.07 | Картометрический метод | 5 | - |
| 2843 | - | - | 371673.81 | 2268118.60 | Картометрический метод | 5 | - |
| 2844 | - | - | 371666.03 | 2268129.13 | Картометрический метод | 5 | - |
| 2845 | - | - | 371658.96 | 2268140.15 | Картометрический метод | 5 | - |
| 2846 | - | - | 371652.63 | 2268151.60 | Картометрический метод | 5 | - |
| 2847 | - | - | 371647.06 | 2268163.44 | Картометрический метод | 5 | - |
| 2848 | - | - | 371642.28 | 2268175.62 | Картометрический метод | 5 | - |
| 2849 | - | - | 371638.30 | 2268188.09 | Картометрический метод | 5 | - |
| 2850 | - | - | 371635.15 | 2268200.79 | Картометрический метод | 5 | - |
| 2851 | - | - | 371632.83 | 2268213.67 | Картометрический метод | 5 | - |
| 2852 | - | - | 371631.36 | 2268226.67 | Картометрический метод | 5 | - |
| 2853 | - | - | 371631.13 | 2268231.58 | Картометрический метод | 5 | - |
| 2796 | - | - | 371618.49 | 2268245.66 | Картометрический метод | 5 | - |
| 2854 | - | - | 371627.96 | 2267562.71 | Картометрический метод | 5 | - |

| 2. Сведения о характерных точках границ объекта | | | | | | | |
|---|----------------------------|---|---------------------------------------|------------|---|--|---|
| Обозначение характерных точек границ | Существующие координаты, м | | Измененные (уточненные) координаты, м | | Метод определения координат характерной точки | Средняя квадратическая погрешность положения характерной точки (Mt), м | Описание обозначения точки на местности (при наличии) |
| | X | Y | X | Y | | | |
| 1 | 2 | 3 | 4 | 5 | 6 | 7 | 8 |
| 2855 | - | - | 371666.95 | 2267615.42 | Картометрический метод | 5 | - |
| 2856 | - | - | 371662.86 | 2267622.93 | Картометрический метод | 5 | - |
| 2857 | - | - | 371689.89 | 2267640.78 | Картометрический метод | 5 | - |
| 2858 | - | - | 371732.91 | 2267622.51 | Картометрический метод | 5 | - |
| 2859 | - | - | 371774.89 | 2267602.68 | Картометрический метод | 5 | - |
| 2860 | - | - | 371875.77 | 2267527.47 | Картометрический метод | 5 | - |
| 2861 | - | - | 371919.70 | 2267622.34 | Картометрический метод | 5 | - |
| 2862 | - | - | 371761.12 | 2267713.17 | Картометрический метод | 5 | - |
| 2863 | - | - | 371851.49 | 2267904.20 | Картометрический метод | 5 | - |
| 2864 | - | - | 371868.50 | 2267940.80 | Картометрический метод | 5 | - |
| 2865 | - | - | 371867.09 | 2267941.50 | Картометрический метод | 5 | - |
| 2866 | - | - | 371840.39 | 2267953.98 | Картометрический метод | 5 | - |
| 2867 | - | - | 371842.56 | 2267959.68 | Картометрический метод | 5 | - |
| 2868 | - | - | 371813.23 | 2267971.67 | Картометрический метод | 5 | - |
| 2869 | - | - | 371815.12 | 2267976.17 | Картометрический метод | 5 | - |
| 2870 | - | - | 371789.25 | 2267988.16 | Картометрический метод | 5 | - |
| 2871 | - | - | 371785.05 | 2267978.64 | Картометрический метод | 5 | - |
| 2872 | - | - | 371774.97 | 2267981.96 | Картометрический метод | 5 | - |
| 2873 | - | - | 371692.16 | 2268032.17 | Картометрический метод | 5 | - |
| 2874 | - | - | 371701.82 | 2268056.08 | Картометрический метод | 5 | - |
| 2875 | - | - | 371672.04 | 2268070.33 | Картометрический метод | 5 | - |
| 2876 | - | - | 371642.77 | 2268084.33 | Картометрический метод | 5 | - |
| 2877 | - | - | 371634.84 | 2268066.92 | Картометрический метод | 5 | - |
| 2878 | - | - | 371542.23 | 2268123.07 | Картометрический метод | 5 | - |
| 2879 | - | - | 371524.36 | 2268130.50 | Картометрический метод | 5 | - |
| 2880 | - | - | 371520.67 | 2268122.87 | Картометрический метод | 5 | - |

| 2. Сведения о характерных точках границ объекта | | | | | | | |
|---|-------------------------------|---|---|------------|---|---|--|
| Обозначение характерных точек границ | Существующие координаты, м | | Измененные (уточненные) координаты, м | | Метод определения координат характерной точки | Средняя квадратическая погрешность положения характерной точки (Mt), м | Описание обозначения точки на местности (при наличии) |
| | X | Y | X | Y | | | |
| 1 | 2 | 3 | 4 | 5 | 6 | 7 | 8 |
| 2881 | - | - | 371355.71 | 2268200.00 | Картометрический метод | 5 | - |
| 2882 | - | - | 371187.92 | 2268308.81 | Картометрический метод | 5 | - |
| 2883 | - | - | 371228.37 | 2268447.32 | Картометрический метод | 5 | - |
| 2884 | - | - | 370370.12 | 2268265.15 | Картометрический метод | 5 | - |
| 2885 | - | - | 370329.23 | 2268259.79 | Картометрический метод | 5 | - |
| 2886 | - | - | 370267.47 | 2268243.37 | Картометрический метод | 5 | - |
| 2887 | - | - | 370002.70 | 2268187.17 | Картометрический метод | 5 | - |
| 2888 | - | - | 369955.70 | 2268177.17 | Картометрический метод | 5 | - |
| 2889 | - | - | 370084.78 | 2268051.25 | Картометрический метод | 5 | - |
| 2890 | - | - | 370091.80 | 2268058.37 | Картометрический метод | 5 | - |
| 2891 | - | - | 370326.01 | 2267829.38 | Картометрический метод | 5 | - |
| 2892 | - | - | 370381.75 | 2267775.96 | Картометрический метод | 5 | - |
| 2893 | - | - | 370409.34 | 2267748.80 | Картометрический метод | 5 | - |
| 2894 | - | - | 370519.06 | 2267639.42 | Картометрический метод | 5 | - |
| 2895 | - | - | 370698.19 | 2267469.95 | Картометрический метод | 5 | - |
| 2896 | - | - | 370729.07 | 2267505.97 | Картометрический метод | 5 | - |
| 2897 | - | - | 370742.54 | 2267495.22 | Картометрический метод | 5 | - |
| 2898 | - | - | 370757.51 | 2267514.19 | Картометрический метод | 5 | - |
| 2899 | - | - | 370758.61 | 2267515.36 | Картометрический метод | 5 | - |
| 2900 | - | - | 370767.37 | 2267524.87 | Картометрический метод | 5 | - |
| 2901 | - | - | 370794.34 | 2267554.15 | Картометрический метод | 5 | - |
| 2902 | - | - | 370863.44 | 2267523.12 | Картометрический метод | 5 | - |
| 2903 | - | - | 370875.13 | 2267515.97 | Картометрический метод | 5 | - |
| 2904 | - | - | 370988.23 | 2267446.83 | Картометрический метод | 5 | - |
| 2905 | - | - | 370988.52 | 2267447.15 | Картометрический метод | 5 | - |
| 2906 | - | - | 371009.97 | 2267473.73 | Картометрический метод | 5 | - |

| 2. Сведения о характерных точках границ объекта | | | | | | | |
|---|-------------------------------|---|---|------------|---|---|--|
| Обозначение характерных точек границ | Существующие координаты, м | | Измененные (уточненные) координаты, м | | Метод определения координат характерной точки | Средняя квадратическая погрешность положения характерной точки (Mt), м | Описание обозначения точки на местности (при наличии) |
| | X | Y | X | Y | | | |
| 1 | 2 | 3 | 4 | 5 | 6 | 7 | 8 |
| 2907 | - | - | 371021.50 | 2267465.46 | Картометрический метод | 5 | - |
| 2908 | - | - | 371004.07 | 2267437.15 | Картометрический метод | 5 | - |
| 2909 | - | - | 371019.26 | 2267427.86 | Картометрический метод | 5 | - |
| 2910 | - | - | 371055.74 | 2267405.59 | Картометрический метод | 5 | - |
| 2911 | - | - | 371058.70 | 2267403.79 | Картометрический метод | 5 | - |
| 2912 | - | - | 371096.59 | 2267440.14 | Картометрический метод | 5 | - |
| 2913 | - | - | 371092.06 | 2267444.21 | Картометрический метод | 5 | - |
| 2914 | - | - | 371112.12 | 2267472.92 | Картометрический метод | 5 | - |
| 2915 | - | - | 371131.50 | 2267461.65 | Картометрический метод | 5 | - |
| 2916 | - | - | 371144.30 | 2267453.33 | Картометрический метод | 5 | - |
| 2917 | - | - | 371138.12 | 2267444.97 | Картометрический метод | 5 | - |
| 2918 | - | - | 371126.58 | 2267430.84 | Картометрический метод | 5 | - |
| 2919 | - | - | 371136.89 | 2267423.84 | Картометрический метод | 5 | - |
| 2920 | - | - | 371142.66 | 2267419.92 | Картометрический метод | 5 | - |
| 2921 | - | - | 371143.31 | 2267419.70 | Картометрический метод | 5 | - |
| 2922 | - | - | 371148.91 | 2267417.81 | Картометрический метод | 5 | - |
| 2923 | - | - | 371168.41 | 2267407.50 | Картометрический метод | 5 | - |
| 2924 | - | - | 371133.49 | 2267357.91 | Картометрический метод | 5 | - |
| 2925 | - | - | 371157.91 | 2267307.83 | Картометрический метод | 5 | - |
| 2926 | - | - | 371176.73 | 2267295.10 | Картометрический метод | 5 | - |
| 2927 | - | - | 371178.44 | 2267279.55 | Картометрический метод | 5 | - |
| 2928 | - | - | 371191.08 | 2267280.35 | Картометрический метод | 5 | - |
| 2929 | - | - | 371203.06 | 2267280.36 | Картометрический метод | 5 | - |
| 2930 | - | - | 371200.48 | 2267282.98 | Картометрический метод | 5 | - |
| 2931 | - | - | 371208.44 | 2267287.58 | Картометрический метод | 5 | - |
| 2932 | - | - | 371216.08 | 2267280.35 | Картометрический метод | 5 | - |

| 2. Сведения о характерных точках границ объекта | | | | | | | |
|---|-------------------------------|---|---|------------|---|---|--|
| Обозначение характерных точек границ | Существующие координаты, м | | Измененные (уточненные) координаты, м | | Метод определения координат характерной точки | Средняя квадратическая погрешность положения характерной точки (Mt), м | Описание обозначения точки на местности (при наличии) |
| | X | Y | X | Y | | | |
| 1 | 2 | 3 | 4 | 5 | 6 | 7 | 8 |
| 2933 | - | - | 371223.48 | 2267280.29 | Картометрический метод | 5 | - |
| 2934 | - | - | 371233.08 | 2267344.44 | Картометрический метод | 5 | - |
| 2935 | - | - | 371255.86 | 2267378.23 | Картометрический метод | 5 | - |
| 2936 | - | - | 371428.86 | 2267455.42 | Картометрический метод | 5 | - |
| 2937 | - | - | 371447.60 | 2267463.58 | Картометрический метод | 5 | - |
| 2938 | - | - | 371448.86 | 2267462.09 | Картометрический метод | 5 | - |
| 2939 | - | - | 371471.58 | 2267477.10 | Картометрический метод | 5 | - |
| 2940 | - | - | 371501.87 | 2267489.56 | Картометрический метод | 5 | - |
| 2941 | - | - | 371558.77 | 2267521.09 | Картометрический метод | 5 | - |
| 2942 | - | - | 371568.00 | 2267525.69 | Картометрический метод | 5 | - |
| 2943 | - | - | 371572.26 | 2267527.05 | Картометрический метод | 5 | - |
| 2944 | - | - | 371590.35 | 2267535.84 | Картометрический метод | 5 | - |
| 2945 | - | - | 371593.19 | 2267536.23 | Картометрический метод | 5 | - |
| 2946 | - | - | 371611.97 | 2267544.21 | Картометрический метод | 5 | - |
| 2947 | - | - | 371618.96 | 2267556.83 | Картометрический метод | 5 | - |
| 2854 | - | - | 371627.96 | 2267562.71 | Картометрический метод | 5 | - |
| 2948 | - | - | 370022.05 | 2266383.21 | Картометрический метод | 5 | - |
| 2949 | - | - | 370031.25 | 2266389.06 | Картометрический метод | 5 | - |
| 2950 | - | - | 370030.08 | 2266397.69 | Картометрический метод | 5 | - |
| 2951 | - | - | 370187.43 | 2266647.85 | Картометрический метод | 5 | - |
| 2952 | - | - | 370198.69 | 2266661.69 | Картометрический метод | 5 | - |
| 2953 | - | - | 370171.51 | 2266685.74 | Картометрический метод | 5 | - |
| 2954 | - | - | 370143.16 | 2266714.70 | Картометрический метод | 5 | - |
| 2955 | - | - | 370107.18 | 2266753.36 | Картометрический метод | 5 | - |
| 2956 | - | - | 370103.44 | 2266754.84 | Картометрический метод | 5 | - |
| 2957 | - | - | 370099.95 | 2266755.27 | Картометрический метод | 5 | - |

| 2. Сведения о характерных точках границ объекта | | | | | | | |
|---|----------------------------|---|---------------------------------------|------------|---|--|---|
| Обозначение характерных точек границ | Существующие координаты, м | | Измененные (уточненные) координаты, м | | Метод определения координат характерной точки | Средняя квадратическая погрешность положения характерной точки (Mt), м | Описание обозначения точки на местности (при наличии) |
| | X | Y | X | Y | | | |
| 1 | 2 | 3 | 4 | 5 | 6 | 7 | 8 |
| 2958 | - | - | 370095.49 | 2266754.41 | Картометрический метод | 5 | - |
| 2959 | - | - | 370090.76 | 2266751.09 | Картометрический метод | 5 | - |
| 2960 | - | - | 370051.53 | 2266713.86 | Картометрический метод | 5 | - |
| 2961 | - | - | 370014.59 | 2266682.70 | Картометрический метод | 5 | - |
| 2962 | - | - | 370003.00 | 2266671.04 | Картометрический метод | 5 | - |
| 2963 | - | - | 370002.16 | 2266670.35 | Картометрический метод | 5 | - |
| 2964 | - | - | 369998.74 | 2266666.65 | Картометрический метод | 5 | - |
| 2965 | - | - | 369995.64 | 2266663.64 | Картометрический метод | 5 | - |
| 2966 | - | - | 369995.04 | 2266662.14 | Картометрический метод | 5 | - |
| 2967 | - | - | 369992.28 | 2266659.76 | Картометрический метод | 5 | - |
| 2968 | - | - | 369965.36 | 2266635.45 | Картометрический метод | 5 | - |
| 2969 | - | - | 369948.46 | 2266620.19 | Картометрический метод | 5 | - |
| 2970 | - | - | 369932.08 | 2266604.77 | Картометрический метод | 5 | - |
| 2971 | - | - | 369908.79 | 2266582.67 | Картометрический метод | 5 | - |
| 2972 | - | - | 369893.69 | 2266567.36 | Картометрический метод | 5 | - |
| 2973 | - | - | 369864.62 | 2266540.34 | Картометрический метод | 5 | - |
| 2974 | - | - | 369857.34 | 2266529.22 | Картометрический метод | 5 | - |
| 2975 | - | - | 369861.38 | 2266525.81 | Картометрический метод | 5 | - |
| 2976 | - | - | 369948.20 | 2266453.48 | Картометрический метод | 5 | - |
| 2977 | - | - | 369928.49 | 2266432.40 | Картометрический метод | 5 | - |
| 2978 | - | - | 369929.02 | 2266431.86 | Картометрический метод | 5 | - |
| 2979 | - | - | 369946.90 | 2266412.20 | Картометрический метод | 5 | - |
| 2980 | - | - | 369957.81 | 2266400.53 | Картометрический метод | 5 | - |
| 2981 | - | - | 369959.56 | 2266400.85 | Картометрический метод | 5 | - |
| 2982 | - | - | 369965.86 | 2266409.38 | Картометрический метод | 5 | - |
| 2983 | - | - | 369971.76 | 2266406.21 | Картометрический метод | 5 | - |

| 2. Сведения о характерных точках границ объекта | | | | | | | |
|---|-------------------------------|---|---|------------|---|---|--|
| Обозначение характерных точек границ | Существующие координаты, м | | Измененные (уточненные) координаты, м | | Метод определения координат характерной точки | Средняя квадратическая погрешность положения характерной точки (Mt), м | Описание обозначения точки на местности (при наличии) |
| | X | Y | X | Y | | | |
| 1 | 2 | 3 | 4 | 5 | 6 | 7 | 8 |
| 2984 | - | - | 369971.02 | 2266404.50 | Картометрический метод | 5 | - |
| 2985 | - | - | 369994.62 | 2266387.23 | Картометрический метод | 5 | - |
| 2986 | - | - | 369998.56 | 2266384.77 | Картометрический метод | 5 | - |
| 2987 | - | - | 370000.86 | 2266382.96 | Картометрический метод | 5 | - |
| 2988 | - | - | 370006.95 | 2266378.59 | Картометрический метод | 5 | - |
| 2989 | - | - | 370016.08 | 2266379.41 | Картометрический метод | 5 | - |
| 2948 | - | - | 370022.05 | 2266383.21 | Картометрический метод | 5 | - |
| 2990 | - | - | 370062.59 | 2266796.77 | Картометрический метод | 5 | - |
| 2991 | - | - | 369999.76 | 2266855.07 | Картометрический метод | 5 | - |
| 2992 | - | - | 369815.86 | 2267025.70 | Картометрический метод | 5 | - |
| 2993 | - | - | 369745.27 | 2267091.21 | Картометрический метод | 5 | - |
| 2994 | - | - | 369641.10 | 2267187.86 | Картометрический метод | 5 | - |
| 2995 | - | - | 369581.17 | 2267243.96 | Картометрический метод | 5 | - |
| 2996 | - | - | 369555.67 | 2267269.42 | Картометрический метод | 5 | - |
| 2997 | - | - | 369527.44 | 2267297.60 | Картометрический метод | 5 | - |
| 2998 | - | - | 369447.47 | 2267377.43 | Картометрический метод | 5 | - |
| 2999 | - | - | 369418.11 | 2267406.04 | Картометрический метод | 5 | - |
| 3000 | - | - | 369334.58 | 2267486.24 | Картометрический метод | 5 | - |
| 3001 | - | - | 369311.35 | 2267508.61 | Картометрический метод | 5 | - |
| 3002 | - | - | 369177.67 | 2267638.83 | Картометрический метод | 5 | - |
| 3003 | - | - | 369171.83 | 2267644.46 | Картометрический метод | 5 | - |
| 3004 | - | - | 369150.03 | 2267664.37 | Картометрический метод | 5 | - |
| 3005 | - | - | 369134.64 | 2267678.19 | Картометрический метод | 5 | - |
| 3006 | - | - | 368959.25 | 2267849.61 | Картометрический метод | 5 | - |
| 3007 | - | - | 368904.50 | 2267902.98 | Картометрический метод | 5 | - |
| 3008 | - | - | 368823.04 | 2267981.86 | Картометрический метод | 5 | - |

| 2. Сведения о характерных точках границ объекта | | | | | | | |
|---|-------------------------------|---|---|------------|---|---|--|
| Обозначение характерных точек границ | Существующие координаты, м | | Измененные (уточненные) координаты, м | | Метод определения координат характерной точки | Средняя квадратическая погрешность положения характерной точки (Mt), м | Описание обозначения точки на местности (при наличии) |
| | X | Y | X | Y | | | |
| 1 | 2 | 3 | 4 | 5 | 6 | 7 | 8 |
| 3009 | - | - | 368790.19 | 2268013.63 | Картометрический метод | 5 | - |
| 3010 | - | - | 368775.96 | 2268027.05 | Картометрический метод | 5 | - |
| 3011 | - | - | 368766.79 | 2268036.05 | Картометрический метод | 5 | - |
| 3012 | - | - | 368764.81 | 2268034.03 | Картометрический метод | 5 | - |
| 3013 | - | - | 368692.55 | 2267961.07 | Картометрический метод | 5 | - |
| 3014 | - | - | 368698.52 | 2267955.22 | Картометрический метод | 5 | - |
| 3015 | - | - | 369135.78 | 2267526.40 | Картометрический метод | 5 | - |
| 3016 | - | - | 369122.73 | 2267508.65 | Картометрический метод | 5 | - |
| 3017 | - | - | 369150.83 | 2267481.78 | Картометрический метод | 5 | - |
| 3018 | - | - | 369284.82 | 2267347.79 | Картометрический метод | 5 | - |
| 3019 | - | - | 369309.24 | 2267336.81 | Картометрический метод | 5 | - |
| 3020 | - | - | 369323.19 | 2267330.68 | Картометрический метод | 5 | - |
| 3021 | - | - | 369336.81 | 2267323.85 | Картометрический метод | 5 | - |
| 3022 | - | - | 369350.06 | 2267316.35 | Картометрический метод | 5 | - |
| 3023 | - | - | 369362.92 | 2267308.17 | Картометрический метод | 5 | - |
| 3024 | - | - | 369375.34 | 2267299.36 | Картометрический метод | 5 | - |
| 3025 | - | - | 369387.30 | 2267289.93 | Картометрический метод | 5 | - |
| 3026 | - | - | 369398.77 | 2267279.90 | Картометрический метод | 5 | - |
| 3027 | - | - | 369409.71 | 2267269.30 | Картометрический метод | 5 | - |
| 3028 | - | - | 369420.10 | 2267258.16 | Картометрический метод | 5 | - |
| 3029 | - | - | 369429.92 | 2267246.51 | Картометрический метод | 5 | - |
| 3030 | - | - | 369439.12 | 2267234.38 | Картометрический метод | 5 | - |
| 3031 | - | - | 369451.33 | 2267215.84 | Картометрический метод | 5 | - |
| 3032 | - | - | 369455.63 | 2267208.78 | Картометрический метод | 5 | - |
| 3033 | - | - | 369462.89 | 2267195.39 | Картометрический метод | 5 | - |
| 3034 | - | - | 369469.46 | 2267181.65 | Картометрический метод | 5 | - |

| 2. Сведения о характерных точках границ объекта | | | | | | | |
|---|-------------------------------|---|---|------------|---|---|--|
| Обозначение характерных точек границ | Существующие координаты, м | | Измененные (уточненные) координаты, м | | Метод определения координат характерной точки | Средняя квадратическая погрешность положения характерной точки (Mt), м | Описание обозначения точки на местности (при наличии) |
| | X | Y | X | Y | | | |
| 1 | 2 | 3 | 4 | 5 | 6 | 7 | 8 |
| 3035 | - | - | 369475.33 | 2267167.59 | Картометрический метод | 5 | - |
| 3036 | - | - | 369480.47 | 2267153.25 | Картометрический метод | 5 | - |
| 3037 | - | - | 369484.88 | 2267138.67 | Картометрический метод | 5 | - |
| 3038 | - | - | 369488.54 | 2267123.88 | Картометрический метод | 5 | - |
| 3039 | - | - | 369491.45 | 2267108.93 | Картометрический метод | 5 | - |
| 3040 | - | - | 369493.59 | 2267093.85 | Картометрический метод | 5 | - |
| 3041 | - | - | 369494.97 | 2267078.67 | Картометрический метод | 5 | - |
| 3042 | - | - | 369495.57 | 2267063.45 | Картометрический метод | 5 | - |
| 3043 | - | - | 369495.41 | 2267048.44 | Картометрический метод | 5 | - |
| 3044 | - | - | 369494.50 | 2267033.46 | Картометрический метод | 5 | - |
| 3045 | - | - | 369492.84 | 2267018.53 | Картометрический метод | 5 | - |
| 3046 | - | - | 369490.43 | 2267003.71 | Картометрический метод | 5 | - |
| 3047 | - | - | 369487.29 | 2266989.03 | Картометрический метод | 5 | - |
| 3048 | - | - | 369483.41 | 2266974.53 | Картометрический метод | 5 | - |
| 3049 | - | - | 369478.82 | 2266960.24 | Картометрический метод | 5 | - |
| 3050 | - | - | 369473.51 | 2266946.19 | Картометрический метод | 5 | - |
| 3051 | - | - | 369467.51 | 2266932.43 | Картометрический метод | 5 | - |
| 3052 | - | - | 369460.83 | 2266918.98 | Картометрический метод | 5 | - |
| 3053 | - | - | 369451.65 | 2266896.68 | Картометрический метод | 5 | - |
| 3054 | - | - | 369365.14 | 2266998.16 | Картометрический метод | 5 | - |
| 3055 | - | - | 369359.28 | 2266996.96 | Картометрический метод | 5 | - |
| 3056 | - | - | 369333.58 | 2266987.23 | Картометрический метод | 5 | - |
| 3057 | - | - | 369334.65 | 2266982.96 | Картометрический метод | 5 | - |
| 3058 | - | - | 369343.78 | 2266963.05 | Картометрический метод | 5 | - |
| 3059 | - | - | 369427.69 | 2266869.09 | Картометрический метод | 5 | - |
| 3060 | - | - | 369439.53 | 2266835.20 | Картометрический метод | 5 | - |

| 2. Сведения о характерных точках границ объекта | | | | | | | |
|---|-------------------------------|---|---|------------|---|---|--|
| Обозначение характерных точек границ | Существующие координаты, м | | Измененные (уточненные) координаты, м | | Метод определения координат характерной точки | Средняя квадратическая погрешность положения характерной точки (Mt), м | Описание обозначения точки на местности (при наличии) |
| | X | Y | X | Y | | | |
| 1 | 2 | 3 | 4 | 5 | 6 | 7 | 8 |
| 3061 | - | - | 369449.23 | 2266828.30 | Картометрический метод | 5 | - |
| 3062 | - | - | 369476.86 | 2266819.80 | Картометрический метод | 5 | - |
| 3063 | - | - | 369495.42 | 2266800.59 | Картометрический метод | 5 | - |
| 3064 | - | - | 369515.93 | 2266781.82 | Картометрический метод | 5 | - |
| 3065 | - | - | 369520.78 | 2266781.25 | Картометрический метод | 5 | - |
| 3066 | - | - | 369524.82 | 2266778.84 | Картометрический метод | 5 | - |
| 3067 | - | - | 369549.97 | 2266752.58 | Картометрический метод | 5 | - |
| 3068 | - | - | 369611.66 | 2266699.33 | Картометрический метод | 5 | - |
| 3069 | - | - | 369631.97 | 2266683.04 | Картометрический метод | 5 | - |
| 3070 | - | - | 369680.00 | 2266654.32 | Картометрический метод | 5 | - |
| 3071 | - | - | 369690.96 | 2266642.94 | Картометрический метод | 5 | - |
| 3072 | - | - | 369703.84 | 2266632.00 | Картометрический метод | 5 | - |
| 3073 | - | - | 369718.55 | 2266619.46 | Картометрический метод | 5 | - |
| 3074 | - | - | 369722.70 | 2266623.94 | Картометрический метод | 5 | - |
| 3075 | - | - | 369734.79 | 2266613.14 | Картометрический метод | 5 | - |
| 3076 | - | - | 369731.53 | 2266609.38 | Картометрический метод | 5 | - |
| 3077 | - | - | 369739.19 | 2266602.77 | Картометрический метод | 5 | - |
| 3078 | - | - | 369741.08 | 2266604.77 | Картометрический метод | 5 | - |
| 3079 | - | - | 369743.36 | 2266606.36 | Картометрический метод | 5 | - |
| 3080 | - | - | 369764.85 | 2266588.74 | Картометрический метод | 5 | - |
| 3081 | - | - | 369766.40 | 2266587.47 | Картометрический метод | 5 | - |
| 3082 | - | - | 369791.39 | 2266567.53 | Картометрический метод | 5 | - |
| 3083 | - | - | 369786.44 | 2266562.12 | Картометрический метод | 5 | - |
| 3084 | - | - | 369808.56 | 2266541.86 | Картометрический метод | 5 | - |
| 3085 | - | - | 369814.60 | 2266548.45 | Картометрический метод | 5 | - |
| 3086 | - | - | 369830.93 | 2266533.37 | Картометрический метод | 5 | - |

| 2. Сведения о характерных точках границ объекта | | | | | | | |
|---|-------------------------------|---|---|------------|---|---|--|
| Обозначение характерных точек границ | Существующие координаты, м | | Измененные (уточненные) координаты, м | | Метод определения координат характерной точки | Средняя квадратическая погрешность положения характерной точки (Mt), м | Описание обозначения точки на местности (при наличии) |
| | X | Y | X | Y | | | |
| 1 | 2 | 3 | 4 | 5 | 6 | 7 | 8 |
| 3087 | - | - | 369849.49 | 2266552.10 | Картометрический метод | 5 | - |
| 3088 | - | - | 369867.54 | 2266568.47 | Картометрический метод | 5 | - |
| 3089 | - | - | 369878.02 | 2266578.75 | Картометрический метод | 5 | - |
| 3090 | - | - | 369882.72 | 2266582.89 | Картометрический метод | 5 | - |
| 3091 | - | - | 369897.81 | 2266597.57 | Картометрический метод | 5 | - |
| 3092 | - | - | 369913.80 | 2266612.30 | Картометрический метод | 5 | - |
| 3093 | - | - | 369929.10 | 2266626.71 | Картометрический метод | 5 | - |
| 3094 | - | - | 369954.44 | 2266651.51 | Картометрический метод | 5 | - |
| 3095 | - | - | 369970.66 | 2266666.64 | Картометрический метод | 5 | - |
| 3096 | - | - | 369992.32 | 2266685.80 | Картометрический метод | 5 | - |
| 3097 | - | - | 370006.69 | 2266698.98 | Картометрический метод | 5 | - |
| 3098 | - | - | 370030.18 | 2266720.26 | Картометрический метод | 5 | - |
| 3099 | - | - | 370076.35 | 2266763.13 | Картометрический метод | 5 | - |
| 3100 | - | - | 370070.91 | 2266768.43 | Картометрический метод | 5 | - |
| 3101 | - | - | 370074.98 | 2266772.98 | Картометрический метод | 5 | - |
| 3102 | - | - | 370055.96 | 2266789.97 | Картометрический метод | 5 | - |
| 2990 | - | - | 370062.59 | 2266796.77 | Картометрический метод | 5 | - |
| 3103 | - | - | 368548.53 | 2268329.28 | Картометрический метод | 5 | - |
| 3104 | - | - | 368635.89 | 2268244.71 | Картометрический метод | 5 | - |
| 3105 | - | - | 368658.77 | 2268222.00 | Картометрический метод | 5 | - |
| 3106 | - | - | 368718.59 | 2268164.01 | Картометрический метод | 5 | - |
| 3107 | - | - | 368747.14 | 2268136.83 | Картометрический метод | 5 | - |
| 3108 | - | - | 368774.32 | 2268110.81 | Картометрический метод | 5 | - |
| 3109 | - | - | 368797.76 | 2268087.17 | Картометрический метод | 5 | - |
| 3110 | - | - | 368897.82 | 2267989.18 | Картометрический метод | 5 | - |
| 3111 | - | - | 368913.28 | 2267973.95 | Картометрический метод | 5 | - |

| 2. Сведения о характерных точках границ объекта | | | | | | | |
|---|----------------------------|---|---------------------------------------|------------|---|--|---|
| Обозначение характерных точек границ | Существующие координаты, м | | Измененные (уточненные) координаты, м | | Метод определения координат характерной точки | Средняя квадратическая погрешность положения характерной точки (Mt), м | Описание обозначения точки на местности (при наличии) |
| | X | Y | X | Y | | | |
| 1 | 2 | 3 | 4 | 5 | 6 | 7 | 8 |
| 3112 | - | - | 368915.48 | 2267971.61 | Картометрический метод | 5 | - |
| 3113 | - | - | 368941.44 | 2267998.36 | Картометрический метод | 5 | - |
| 3114 | - | - | 368947.16 | 2268003.74 | Картометрический метод | 5 | - |
| 3115 | - | - | 368954.34 | 2268010.61 | Картометрический метод | 5 | - |
| 3116 | - | - | 368950.88 | 2268014.35 | Картометрический метод | 5 | - |
| 3117 | - | - | 368934.38 | 2268031.52 | Картометрический метод | 5 | - |
| 3118 | - | - | 368836.82 | 2268129.05 | Картометрический метод | 5 | - |
| 3119 | - | - | 368812.78 | 2268151.27 | Картометрический метод | 5 | - |
| 3120 | - | - | 368693.46 | 2268259.41 | Картометрический метод | 5 | - |
| 3121 | - | - | 368690.75 | 2268262.01 | Картометрический метод | 5 | - |
| 3122 | - | - | 368688.77 | 2268263.96 | Картометрический метод | 5 | - |
| 3123 | - | - | 368678.15 | 2268275.08 | Картометрический метод | 5 | - |
| 3124 | - | - | 368606.06 | 2268362.21 | Картометрический метод | 5 | - |
| 3125 | - | - | 368589.88 | 2268378.03 | Картометрический метод | 5 | - |
| 3126 | - | - | 368581.31 | 2268368.57 | Картометрический метод | 5 | - |
| 3127 | - | - | 368496.57 | 2268439.77 | Картометрический метод | 5 | - |
| 3128 | - | - | 368469.71 | 2268410.04 | Картометрический метод | 5 | - |
| 3129 | - | - | 368522.57 | 2268354.54 | Картометрический метод | 5 | - |
| 3103 | - | - | 368548.53 | 2268329.28 | Картометрический метод | 5 | - |
| 3130 | - | - | 368604.29 | 2268092.29 | Картометрический метод | 5 | - |
| 3131 | - | - | 368638.07 | 2268126.87 | Картометрический метод | 5 | - |
| 3132 | - | - | 368655.85 | 2268144.98 | Картометрический метод | 5 | - |
| 3133 | - | - | 368613.04 | 2268187.02 | Картометрический метод | 5 | - |
| 3134 | - | - | 368602.64 | 2268196.81 | Картометрический метод | 5 | - |
| 3135 | - | - | 368600.17 | 2268199.34 | Картометрический метод | 5 | - |
| 3136 | - | - | 368600.26 | 2268199.43 | Картометрический метод | 5 | - |

| 2. Сведения о характерных точках границ объекта | | | | | | | |
|---|-------------------------------|---|---|------------|---|---|--|
| Обозначение характерных точек границ | Существующие координаты, м | | Измененные (уточненные) координаты, м | | Метод определения координат характерной точки | Средняя квадратическая погрешность положения характерной точки (Mt), м | Описание обозначения точки на местности (при наличии) |
| | X | Y | X | Y | | | |
| 1 | 2 | 3 | 4 | 5 | 6 | 7 | 8 |
| 3137 | - | - | 368509.69 | 2268292.07 | Картометрический метод | 5 | - |
| 3138 | - | - | 368505.35 | 2268287.83 | Картометрический метод | 5 | - |
| 3139 | - | - | 368491.59 | 2268271.96 | Картометрический метод | 5 | - |
| 3140 | - | - | 368449.80 | 2268223.76 | Картометрический метод | 5 | - |
| 3141 | - | - | 368489.92 | 2268171.10 | Картометрический метод | 5 | - |
| 3142 | - | - | 368566.53 | 2268070.51 | Картометрический метод | 5 | - |
| 3130 | - | - | 368604.29 | 2268092.29 | Картометрический метод | 5 | - |
| 3143 | - | - | 368424.95 | 2268380.13 | Картометрический метод | 5 | - |
| 3144 | - | - | 368370.40 | 2268327.99 | Картометрический метод | 5 | - |
| 3145 | - | - | 368401.53 | 2268287.11 | Картометрический метод | 5 | - |
| 3146 | - | - | 368422.11 | 2268306.94 | Картометрический метод | 5 | - |
| 3147 | - | - | 368424.04 | 2268308.80 | Картометрический метод | 5 | - |
| 3148 | - | - | 368451.08 | 2268338.29 | Картометрический метод | 5 | - |
| 3149 | - | - | 368458.33 | 2268345.22 | Картометрический метод | 5 | - |
| 3143 | - | - | 368424.95 | 2268380.13 | Картометрический метод | 5 | - |
| 3150 | - | - | 368032.25 | 2268369.78 | Картометрический метод | 5 | - |
| 3151 | - | - | 368063.39 | 2268370.01 | Картометрический метод | 5 | - |
| 3152 | - | - | 368064.74 | 2268366.36 | Картометрический метод | 5 | - |
| 3153 | - | - | 368089.57 | 2268365.84 | Картометрический метод | 5 | - |
| 3154 | - | - | 368089.95 | 2268370.20 | Картометрический метод | 5 | - |
| 3155 | - | - | 368135.12 | 2268369.55 | Картометрический метод | 5 | - |
| 3156 | - | - | 368135.02 | 2268367.98 | Картометрический метод | 5 | - |
| 3157 | - | - | 368164.97 | 2268366.17 | Картометрический метод | 5 | - |
| 3158 | - | - | 368165.13 | 2268368.83 | Картометрический метод | 5 | - |
| 3159 | - | - | 368197.75 | 2268368.95 | Картометрический метод | 5 | - |
| 3160 | - | - | 368210.21 | 2268371.13 | Картометрический метод | 5 | - |

| 2. Сведения о характерных точках границ объекта | | | | | | | |
|---|-------------------------------|---|---|------------|---|---|--|
| Обозначение характерных точек границ | Существующие координаты, м | | Измененные (уточненные) координаты, м | | Метод определения координат характерной точки | Средняя квадратическая погрешность положения характерной точки (Mt), м | Описание обозначения точки на местности (при наличии) |
| | X | Y | X | Y | | | |
| 1 | 2 | 3 | 4 | 5 | 6 | 7 | 8 |
| 3161 | - | - | 368214.79 | 2268372.93 | Картометрический метод | 5 | - |
| 3162 | - | - | 368226.47 | 2268376.06 | Картометрический метод | 5 | - |
| 3163 | - | - | 368227.34 | 2268372.56 | Картометрический метод | 5 | - |
| 3164 | - | - | 368259.97 | 2268382.52 | Картометрический метод | 5 | - |
| 3165 | - | - | 368258.29 | 2268387.14 | Картометрический метод | 5 | - |
| 3166 | - | - | 368261.76 | 2268388.13 | Картометрический метод | 5 | - |
| 3167 | - | - | 368298.57 | 2268398.95 | Картометрический метод | 5 | - |
| 3168 | - | - | 368343.22 | 2268402.90 | Картометрический метод | 5 | - |
| 3169 | - | - | 368341.35 | 2268419.75 | Картометрический метод | 5 | - |
| 3170 | - | - | 368198.33 | 2268432.34 | Картометрический метод | 5 | - |
| 3171 | - | - | 368057.25 | 2268467.52 | Картометрический метод | 5 | - |
| 3172 | - | - | 368040.86 | 2268477.54 | Картометрический метод | 5 | - |
| 3173 | - | - | 368008.99 | 2268467.52 | Картометрический метод | 5 | - |
| 3174 | - | - | 367953.70 | 2268449.23 | Картометрический метод | 5 | - |
| 3175 | - | - | 367880.53 | 2268400.42 | Картометрический метод | 5 | - |
| 3176 | - | - | 367896.84 | 2268390.52 | Картометрический метод | 5 | - |
| 3177 | - | - | 367902.08 | 2268387.23 | Картометрический метод | 5 | - |
| 3178 | - | - | 367903.66 | 2268385.59 | Картометрический метод | 5 | - |
| 3179 | - | - | 367935.87 | 2268369.90 | Картометрический метод | 5 | - |
| 3180 | - | - | 367940.89 | 2268368.01 | Картометрический метод | 5 | - |
| 3181 | - | - | 367984.11 | 2268364.29 | Картометрический метод | 5 | - |
| 3182 | - | - | 368017.87 | 2268369.18 | Картометрический метод | 5 | - |
| 3150 | - | - | 368032.25 | 2268369.78 | Картометрический метод | 5 | - |
| 3183 | - | - | 368775.10 | 2266596.29 | Картометрический метод | 5 | - |
| 3184 | - | - | 368769.51 | 2266580.75 | Картометрический метод | 5 | - |
| 3185 | - | - | 368852.86 | 2266420.29 | Картометрический метод | 5 | - |

| 2. Сведения о характерных точках границ объекта | | | | | | | |
|---|----------------------------|---|---------------------------------------|------------|---|--|---|
| Обозначение характерных точек границ | Существующие координаты, м | | Измененные (уточненные) координаты, м | | Метод определения координат характерной точки | Средняя квадратическая погрешность положения характерной точки (Mt), м | Описание обозначения точки на местности (при наличии) |
| | X | Y | X | Y | | | |
| 1 | 2 | 3 | 4 | 5 | 6 | 7 | 8 |
| 3186 | - | - | 368891.88 | 2266345.18 | Картометрический метод | 5 | - |
| 3187 | - | - | 368945.63 | 2266531.58 | Картометрический метод | 5 | - |
| 3183 | - | - | 368775.10 | 2266596.29 | Картометрический метод | 5 | - |
| 3188 | - | - | 368732.48 | 2266242.55 | Картометрический метод | 5 | - |
| 3189 | - | - | 368792.16 | 2266275.23 | Картометрический метод | 5 | - |
| 3190 | - | - | 368812.91 | 2266289.03 | Картометрический метод | 5 | - |
| 3191 | - | - | 368847.71 | 2266299.07 | Картометрический метод | 5 | - |
| 3192 | - | - | 368873.81 | 2266303.60 | Картометрический метод | 5 | - |
| 3193 | - | - | 368896.03 | 2266302.27 | Картометрический метод | 5 | - |
| 3194 | - | - | 368914.40 | 2266301.77 | Картометрический метод | 5 | - |
| 3195 | - | - | 368852.84 | 2266420.27 | Картометрический метод | 5 | - |
| 3196 | - | - | 368769.49 | 2266580.75 | Картометрический метод | 5 | - |
| 3197 | - | - | 368774.22 | 2266594.39 | Картометрический метод | 5 | - |
| 3198 | - | - | 368760.52 | 2266612.00 | Картометрический метод | 5 | - |
| 3199 | - | - | 368783.68 | 2266666.68 | Картометрический метод | 5 | - |
| 3200 | - | - | 368780.64 | 2266686.32 | Картометрический метод | 5 | - |
| 3201 | - | - | 368733.38 | 2266680.63 | Картометрический метод | 5 | - |
| 3202 | - | - | 368705.85 | 2266688.89 | Картометрический метод | 5 | - |
| 3203 | - | - | 368670.52 | 2266692.81 | Картометрический метод | 5 | - |
| 3204 | - | - | 368686.75 | 2266660.23 | Картометрический метод | 5 | - |
| 3205 | - | - | 368685.03 | 2266628.29 | Картометрический метод | 5 | - |
| 3206 | - | - | 368680.21 | 2266572.00 | Картометрический метод | 5 | - |
| 3207 | - | - | 368627.46 | 2266446.00 | Картометрический метод | 5 | - |
| 3208 | - | - | 368603.93 | 2266407.57 | Картометрический метод | 5 | - |
| 3188 | - | - | 368732.48 | 2266242.55 | Картометрический метод | 5 | - |
| 3209 | - | - | 369259.49 | 2265526.17 | Картометрический метод | 5 | - |

| 2. Сведения о характерных точках границ объекта | | | | | | | |
|---|-------------------------------|---|---|------------|---|---|--|
| Обозначение характерных точек границ | Существующие координаты, м | | Измененные (уточненные) координаты, м | | Метод определения координат характерной точки | Средняя квадратическая погрешность положения характерной точки (Mt), м | Описание обозначения точки на местности (при наличии) |
| | X | Y | X | Y | | | |
| 1 | 2 | 3 | 4 | 5 | 6 | 7 | 8 |
| 3210 | - | - | 369260.32 | 2265526.61 | Картометрический метод | 5 | - |
| 3211 | - | - | 369278.63 | 2265564.34 | Картометрический метод | 5 | - |
| 3212 | - | - | 369280.08 | 2265563.70 | Картометрический метод | 5 | - |
| 3213 | - | - | 369293.05 | 2265594.62 | Картометрический метод | 5 | - |
| 3214 | - | - | 369290.32 | 2265595.59 | Картометрический метод | 5 | - |
| 3215 | - | - | 369315.11 | 2265651.87 | Картометрический метод | 5 | - |
| 3216 | - | - | 369317.65 | 2265650.55 | Картометрический метод | 5 | - |
| 3217 | - | - | 369331.18 | 2265679.90 | Картометрический метод | 5 | - |
| 3218 | - | - | 369328.14 | 2265681.38 | Картометрический метод | 5 | - |
| 3219 | - | - | 369340.42 | 2265709.12 | Картометрический метод | 5 | - |
| 3220 | - | - | 369342.63 | 2265708.15 | Картометрический метод | 5 | - |
| 3221 | - | - | 369351.80 | 2265730.33 | Картометрический метод | 5 | - |
| 3222 | - | - | 369356.00 | 2265740.51 | Картометрический метод | 5 | - |
| 3223 | - | - | 369354.60 | 2265741.15 | Картометрический метод | 5 | - |
| 3224 | - | - | 369354.91 | 2265741.87 | Картометрический метод | 5 | - |
| 3225 | - | - | 369356.92 | 2265741.02 | Картометрический метод | 5 | - |
| 3226 | - | - | 369368.05 | 2265765.50 | Картометрический метод | 5 | - |
| 3227 | - | - | 369368.29 | 2265766.51 | Картометрический метод | 5 | - |
| 3228 | - | - | 369368.88 | 2265768.35 | Картометрический метод | 5 | - |
| 3229 | - | - | 369367.06 | 2265769.27 | Картометрический метод | 5 | - |
| 3230 | - | - | 369377.11 | 2265791.88 | Картометрический метод | 5 | - |
| 3231 | - | - | 369379.52 | 2265790.80 | Картометрический метод | 5 | - |
| 3232 | - | - | 369390.73 | 2265816.16 | Картометрический метод | 5 | - |
| 3233 | - | - | 369388.29 | 2265817.21 | Картометрический метод | 5 | - |
| 3234 | - | - | 369437.81 | 2265930.05 | Картометрический метод | 5 | - |
| 3235 | - | - | 369445.45 | 2265947.73 | Картометрический метод | 5 | - |

| 2. Сведения о характерных точках границ объекта | | | | | | | |
|---|-------------------------------|---|---|------------|---|---|--|
| Обозначение характерных точек границ | Существующие координаты, м | | Измененные (уточненные) координаты, м | | Метод определения координат характерной точки | Средняя квадратическая погрешность положения характерной точки (Mt), м | Описание обозначения точки на местности (при наличии) |
| | X | Y | X | Y | | | |
| 1 | 2 | 3 | 4 | 5 | 6 | 7 | 8 |
| 3236 | - | - | 369466.75 | 2265987.69 | Картометрический метод | 5 | - |
| 3237 | - | - | 369479.76 | 2266009.80 | Картометрический метод | 5 | - |
| 3238 | - | - | 369485.76 | 2266020.48 | Картометрический метод | 5 | - |
| 3239 | - | - | 369459.42 | 2266048.33 | Картометрический метод | 5 | - |
| 3240 | - | - | 369451.50 | 2266056.89 | Картометрический метод | 5 | - |
| 3241 | - | - | 369392.24 | 2266069.58 | Картометрический метод | 5 | - |
| 3242 | - | - | 369390.81 | 2266066.36 | Картометрический метод | 5 | - |
| 3243 | - | - | 369368.68 | 2266018.49 | Картометрический метод | 5 | - |
| 3244 | - | - | 369336.41 | 2265992.64 | Картометрический метод | 5 | - |
| 3245 | - | - | 369341.23 | 2265959.97 | Картометрический метод | 5 | - |
| 3246 | - | - | 369252.84 | 2265894.28 | Картометрический метод | 5 | - |
| 3247 | - | - | 369193.34 | 2265839.94 | Картометрический метод | 5 | - |
| 3248 | - | - | 369174.08 | 2265828.93 | Картометрический метод | 5 | - |
| 3249 | - | - | 369156.89 | 2265847.16 | Картометрический метод | 5 | - |
| 3250 | - | - | 369144.85 | 2265851.98 | Картометрический метод | 5 | - |
| 3251 | - | - | 369129.03 | 2265836.15 | Картометрический метод | 5 | - |
| 3252 | - | - | 369116.99 | 2265831.34 | Картометрический метод | 5 | - |
| 3253 | - | - | 369096.36 | 2265838.56 | Картометрический метод | 5 | - |
| 3254 | - | - | 369080.54 | 2265859.20 | Картометрический метод | 5 | - |
| 3255 | - | - | 369064.71 | 2265860.57 | Картометрический метод | 5 | - |
| 3256 | - | - | 369043.05 | 2265849.57 | Картометрический метод | 5 | - |
| 3257 | - | - | 369017.95 | 2265848.62 | Картометрический метод | 5 | - |
| 3258 | - | - | 369074.82 | 2265776.72 | Картометрический метод | 5 | - |
| 3259 | - | - | 369072.65 | 2265774.53 | Картометрический метод | 5 | - |
| 3260 | - | - | 369069.90 | 2265762.16 | Картометрический метод | 5 | - |
| 3261 | - | - | 369070.88 | 2265755.18 | Картометрический метод | 5 | - |

| 2. Сведения о характерных точках границ объекта | | | | | | | |
|---|-------------------------------|---|---|------------|---|---|--|
| Обозначение характерных точек границ | Существующие координаты, м | | Измененные (уточненные) координаты, м | | Метод определения координат характерной точки | Средняя квадратическая погрешность положения характерной точки (Mt), м | Описание обозначения точки на местности (при наличии) |
| | X | Y | X | Y | | | |
| 1 | 2 | 3 | 4 | 5 | 6 | 7 | 8 |
| 3262 | - | - | 369071.23 | 2265751.76 | Картометрический метод | 5 | - |
| 3263 | - | - | 369090.10 | 2265717.70 | Картометрический метод | 5 | - |
| 3264 | - | - | 369091.75 | 2265715.63 | Картометрический метод | 5 | - |
| 3265 | - | - | 369127.78 | 2265657.03 | Картометрический метод | 5 | - |
| 3266 | - | - | 369134.61 | 2265652.42 | Картометрический метод | 5 | - |
| 3267 | - | - | 369107.97 | 2265623.94 | Картометрический метод | 5 | - |
| 3268 | - | - | 369147.94 | 2265580.67 | Картометрический метод | 5 | - |
| 3269 | - | - | 369158.12 | 2265593.83 | Картометрический метод | 5 | - |
| 3270 | - | - | 369163.76 | 2265601.92 | Картометрический метод | 5 | - |
| 3271 | - | - | 369166.37 | 2265608.55 | Картометрический метод | 5 | - |
| 3272 | - | - | 369169.69 | 2265613.69 | Картометрический метод | 5 | - |
| 3273 | - | - | 369219.88 | 2265541.99 | Картометрический метод | 5 | - |
| 3274 | - | - | 369241.94 | 2265530.13 | Картометрический метод | 5 | - |
| 3275 | - | - | 369244.66 | 2265528.98 | Картометрический метод | 5 | - |
| 3276 | - | - | 369258.34 | 2265523.37 | Картометрический метод | 5 | - |
| 3209 | - | - | 369259.49 | 2265526.17 | Картометрический метод | 5 | - |
| 3277 | - | - | 369446.74 | 2265895.57 | Картометрический метод | 5 | - |
| 3278 | - | - | 369401.89 | 2265793.50 | Картометрический метод | 5 | - |
| 3279 | - | - | 369397.82 | 2265794.09 | Картометрический метод | 5 | - |
| 3280 | - | - | 369385.82 | 2265766.37 | Картометрический метод | 5 | - |
| 3281 | - | - | 369388.83 | 2265764.43 | Картометрический метод | 5 | - |
| 3282 | - | - | 369326.10 | 2265622.25 | Картометрический метод | 5 | - |
| 3283 | - | - | 369320.74 | 2265625.66 | Картометрический метод | 5 | - |
| 3284 | - | - | 369308.22 | 2265596.25 | Картометрический метод | 5 | - |
| 3285 | - | - | 369294.98 | 2265565.15 | Картометрический метод | 5 | - |
| 3286 | - | - | 369300.06 | 2265563.09 | Картометрический метод | 5 | - |

| 2. Сведения о характерных точках границ объекта | | | | | | | |
|---|-------------------------------|---|---|------------|---|---|--|
| Обозначение характерных точек границ | Существующие координаты, м | | Измененные (уточненные) координаты, м | | Метод определения координат характерной точки | Средняя квадратическая погрешность положения характерной точки (Mt), м | Описание обозначения точки на местности (при наличии) |
| | X | Y | X | Y | | | |
| 1 | 2 | 3 | 4 | 5 | 6 | 7 | 8 |
| 3287 | - | - | 369285.96 | 2265531.27 | Картометрический метод | 5 | - |
| 3288 | - | - | 369281.47 | 2265532.76 | Картометрический метод | 5 | - |
| 3289 | - | - | 369273.24 | 2265510.95 | Картометрический метод | 5 | - |
| 3290 | - | - | 369276.21 | 2265508.58 | Картометрический метод | 5 | - |
| 3291 | - | - | 369288.52 | 2265498.81 | Картометрический метод | 5 | - |
| 3292 | - | - | 369297.45 | 2265493.31 | Картометрический метод | 5 | - |
| 3293 | - | - | 369302.19 | 2265492.29 | Картометрический метод | 5 | - |
| 3294 | - | - | 369316.18 | 2265474.78 | Картометрический метод | 5 | - |
| 3295 | - | - | 369361.20 | 2265390.21 | Картометрический метод | 5 | - |
| 3296 | - | - | 369391.31 | 2265406.24 | Картометрический метод | 5 | - |
| 3297 | - | - | 369408.22 | 2265437.85 | Картометрический метод | 5 | - |
| 3298 | - | - | 369418.43 | 2265447.12 | Картометрический метод | 5 | - |
| 3299 | - | - | 369424.14 | 2265461.78 | Картометрический метод | 5 | - |
| 3300 | - | - | 369424.95 | 2265482.14 | Картометрический метод | 5 | - |
| 3301 | - | - | 369423.64 | 2265504.85 | Картометрический метод | 5 | - |
| 3302 | - | - | 369421.99 | 2265509.87 | Картометрический метод | 5 | - |
| 3303 | - | - | 369422.90 | 2265517.60 | Картометрический метод | 5 | - |
| 3304 | - | - | 369420.07 | 2265566.85 | Картометрический метод | 5 | - |
| 3305 | - | - | 369420.59 | 2265578.30 | Картометрический метод | 5 | - |
| 3306 | - | - | 369402.38 | 2265642.95 | Картометрический метод | 5 | - |
| 3307 | - | - | 369416.12 | 2265689.00 | Картометрический метод | 5 | - |
| 3308 | - | - | 369430.68 | 2265722.14 | Картометрический метод | 5 | - |
| 3309 | - | - | 369442.08 | 2265750.25 | Картометрический метод | 5 | - |
| 3310 | - | - | 369449.45 | 2265767.91 | Картометрический метод | 5 | - |
| 3311 | - | - | 369465.87 | 2265764.80 | Картометрический метод | 5 | - |
| 3312 | - | - | 369485.04 | 2265748.75 | Картометрический метод | 5 | - |

| 2. Сведения о характерных точках границ объекта | | | | | | | |
|---|-------------------------------|---|---|------------|---|---|--|
| Обозначение характерных точек границ | Существующие координаты, м | | Измененные (уточненные) координаты, м | | Метод определения координат характерной точки | Средняя квадратическая погрешность положения характерной точки (Mt), м | Описание обозначения точки на местности (при наличии) |
| | X | Y | X | Y | | | |
| 1 | 2 | 3 | 4 | 5 | 6 | 7 | 8 |
| 3313 | - | - | 369501.79 | 2265720.89 | Картометрический метод | 5 | - |
| 3314 | - | - | 369528.72 | 2265753.71 | Картометрический метод | 5 | - |
| 3315 | - | - | 369515.85 | 2265791.16 | Картометрический метод | 5 | - |
| 3316 | - | - | 369501.51 | 2265850.38 | Картометрический метод | 5 | - |
| 3317 | - | - | 369506.16 | 2265853.85 | Картометрический метод | 5 | - |
| 3318 | - | - | 369491.63 | 2265879.78 | Картометрический метод | 5 | - |
| 3319 | - | - | 369456.91 | 2265918.12 | Картометрический метод | 5 | - |
| 3277 | - | - | 369446.74 | 2265895.57 | Картометрический метод | 5 | - |
| 3320 | - | - | 368090.98 | 2266137.93 | Картометрический метод | 5 | - |
| 3321 | - | - | 368132.52 | 2266012.79 | Картометрический метод | 5 | - |
| 3322 | - | - | 368158.73 | 2265919.02 | Картометрический метод | 5 | - |
| 3323 | - | - | 368140.52 | 2265917.41 | Картометрический метод | 5 | - |
| 3324 | - | - | 368137.38 | 2265916.90 | Картометрический метод | 5 | - |
| 3325 | - | - | 368141.78 | 2265900.89 | Картометрический метод | 5 | - |
| 3326 | - | - | 368145.44 | 2265894.77 | Картометрический метод | 5 | - |
| 3327 | - | - | 368148.43 | 2265895.02 | Картометрический метод | 5 | - |
| 3328 | - | - | 368151.47 | 2265895.52 | Картометрический метод | 5 | - |
| 3329 | - | - | 368152.72 | 2265890.27 | Картометрический метод | 5 | - |
| 3330 | - | - | 368160.92 | 2265882.79 | Картометрический метод | 5 | - |
| 3331 | - | - | 368168.17 | 2265885.28 | Картометрический метод | 5 | - |
| 3332 | - | - | 368178.51 | 2265848.29 | Картометрический метод | 5 | - |
| 3333 | - | - | 368218.63 | 2265856.85 | Картометрический метод | 5 | - |
| 3334 | - | - | 368252.90 | 2265867.61 | Картометрический метод | 5 | - |
| 3335 | - | - | 368278.93 | 2265872.48 | Картометрический метод | 5 | - |
| 3336 | - | - | 368281.97 | 2265870.79 | Картометрический метод | 5 | - |
| 3337 | - | - | 368326.70 | 2265879.23 | Картометрический метод | 5 | - |

| 2. Сведения о характерных точках границ объекта | | | | | | | |
|---|-------------------------------|---|---|------------|---|---|--|
| Обозначение характерных точек границ | Существующие координаты, м | | Измененные (уточненные) координаты, м | | Метод определения координат характерной точки | Средняя квадратическая погрешность положения характерной точки (Mt), м | Описание обозначения точки на местности (при наличии) |
| | X | Y | X | Y | | | |
| 1 | 2 | 3 | 4 | 5 | 6 | 7 | 8 |
| 3338 | - | - | 368319.48 | 2265919.85 | Картометрический метод | 5 | - |
| 3339 | - | - | 368321.82 | 2265920.42 | Картометрический метод | 5 | - |
| 3340 | - | - | 368327.88 | 2265921.91 | Картометрический метод | 5 | - |
| 3341 | - | - | 368333.08 | 2265923.13 | Картометрический метод | 5 | - |
| 3342 | - | - | 368348.53 | 2265927.15 | Картометрический метод | 5 | - |
| 3343 | - | - | 368351.72 | 2265916.55 | Картометрический метод | 5 | - |
| 3344 | - | - | 368353.17 | 2265916.91 | Картометрический метод | 5 | - |
| 3345 | - | - | 368360.44 | 2265888.13 | Картометрический метод | 5 | - |
| 3346 | - | - | 368373.07 | 2265891.45 | Картометрический метод | 5 | - |
| 3347 | - | - | 368396.12 | 2265901.85 | Картометрический метод | 5 | - |
| 3348 | - | - | 368407.43 | 2265909.04 | Картометрический метод | 5 | - |
| 3349 | - | - | 368435.77 | 2265915.13 | Картометрический метод | 5 | - |
| 3350 | - | - | 368435.59 | 2265919.81 | Картометрический метод | 5 | - |
| 3351 | - | - | 368440.31 | 2265922.32 | Картометрический метод | 5 | - |
| 3352 | - | - | 368479.29 | 2265948.11 | Картометрический метод | 5 | - |
| 3353 | - | - | 368553.54 | 2266003.19 | Картометрический метод | 5 | - |
| 3354 | - | - | 368584.28 | 2266028.61 | Картометрический метод | 5 | - |
| 3355 | - | - | 368582.82 | 2266030.55 | Картометрический метод | 5 | - |
| 3356 | - | - | 368580.50 | 2266033.15 | Картометрический метод | 5 | - |
| 3357 | - | - | 368575.55 | 2266045.67 | Картометрический метод | 5 | - |
| 3358 | - | - | 368565.58 | 2266055.70 | Картометрический метод | 5 | - |
| 3359 | - | - | 368563.10 | 2266060.71 | Картометрический метод | 5 | - |
| 3360 | - | - | 368545.66 | 2266075.77 | Картометрический метод | 5 | - |
| 3361 | - | - | 368535.71 | 2266090.81 | Картометрический метод | 5 | - |
| 3362 | - | - | 368528.28 | 2266110.83 | Картометрический метод | 5 | - |
| 3363 | - | - | 368518.34 | 2266125.87 | Картометрический метод | 5 | - |

| 2. Сведения о характерных точках границ объекта | | | | | | | |
|---|----------------------------|---|---------------------------------------|------------|---|--|---|
| Обозначение характерных точек границ | Существующие координаты, м | | Измененные (уточненные) координаты, м | | Метод определения координат характерной точки | Средняя квадратическая погрешность положения характерной точки (Mt), м | Описание обозначения точки на местности (при наличии) |
| | X | Y | X | Y | | | |
| 1 | 2 | 3 | 4 | 5 | 6 | 7 | 8 |
| 3364 | - | - | 368505.89 | 2266138.41 | Картометрический метод | 5 | - |
| 3365 | - | - | 368500.58 | 2266144.52 | Картометрический метод | 5 | - |
| 3366 | - | - | 368522.01 | 2266177.75 | Картометрический метод | 5 | - |
| 3367 | - | - | 368542.14 | 2266195.37 | Картометрический метод | 5 | - |
| 3368 | - | - | 368526.14 | 2266217.26 | Картометрический метод | 5 | - |
| 3369 | - | - | 368506.08 | 2266244.87 | Картометрический метод | 5 | - |
| 3370 | - | - | 368478.44 | 2266233.39 | Картометрический метод | 5 | - |
| 3371 | - | - | 368474.19 | 2266234.88 | Картометрический метод | 5 | - |
| 3372 | - | - | 368466.21 | 2266251.72 | Картометрический метод | 5 | - |
| 3373 | - | - | 368463.20 | 2266261.47 | Картометрический метод | 5 | - |
| 3374 | - | - | 368455.61 | 2266286.22 | Картометрический метод | 5 | - |
| 3375 | - | - | 368452.97 | 2266286.68 | Картометрический метод | 5 | - |
| 3376 | - | - | 368436.82 | 2266284.80 | Картометрический метод | 5 | - |
| 3377 | - | - | 368434.61 | 2266277.60 | Картометрический метод | 5 | - |
| 3378 | - | - | 368422.31 | 2266243.11 | Картометрический метод | 5 | - |
| 3379 | - | - | 368420.61 | 2266192.93 | Картометрический метод | 5 | - |
| 3380 | - | - | 368411.77 | 2266195.37 | Картометрический метод | 5 | - |
| 3381 | - | - | 368399.63 | 2266187.19 | Картометрический метод | 5 | - |
| 3382 | - | - | 368373.66 | 2266140.94 | Картометрический метод | 5 | - |
| 3383 | - | - | 368342.98 | 2266141.28 | Картометрический метод | 5 | - |
| 3384 | - | - | 368340.81 | 2266141.32 | Картометрический метод | 5 | - |
| 3385 | - | - | 368319.73 | 2266141.25 | Картометрический метод | 5 | - |
| 3386 | - | - | 368194.52 | 2266109.34 | Картометрический метод | 5 | - |
| 3387 | - | - | 368194.38 | 2266110.47 | Картометрический метод | 5 | - |
| 3388 | - | - | 368195.57 | 2266136.79 | Картометрический метод | 5 | - |
| 3389 | - | - | 368193.99 | 2266157.77 | Картометрический метод | 5 | - |

| 2. Сведения о характерных точках границ объекта | | | | | | | |
|---|----------------------------|---|---------------------------------------|------------|---|--|---|
| Обозначение характерных точек границ | Существующие координаты, м | | Измененные (уточненные) координаты, м | | Метод определения координат характерной точки | Средняя квадратическая погрешность положения характерной точки (Mt), м | Описание обозначения точки на местности (при наличии) |
| | X | Y | X | Y | | | |
| 1 | 2 | 3 | 4 | 5 | 6 | 7 | 8 |
| 3390 | - | - | 368188.70 | 2266157.83 | Картометрический метод | 5 | - |
| 3391 | - | - | 368176.10 | 2266155.26 | Картометрический метод | 5 | - |
| 3392 | - | - | 368140.64 | 2266148.04 | Картометрический метод | 5 | - |
| 3320 | - | - | 368090.98 | 2266137.93 | Картометрический метод | 5 | - |
| 3393 | - | - | 367810.65 | 2265807.27 | Картометрический метод | 5 | - |
| 3394 | - | - | 367898.65 | 2265815.62 | Картометрический метод | 5 | - |
| 3395 | - | - | 368054.36 | 2265830.39 | Картометрический метод | 5 | - |
| 3396 | - | - | 368069.81 | 2265831.65 | Картометрический метод | 5 | - |
| 3397 | - | - | 367946.31 | 2266269.05 | Картометрический метод | 5 | - |
| 3398 | - | - | 367941.87 | 2266271.29 | Картометрический метод | 5 | - |
| 3399 | - | - | 367894.48 | 2266280.07 | Картометрический метод | 5 | - |
| 3400 | - | - | 367835.21 | 2266293.40 | Картометрический метод | 5 | - |
| 3401 | - | - | 367796.06 | 2266321.94 | Картометрический метод | 5 | - |
| 3402 | - | - | 367793.83 | 2266377.89 | Картометрический метод | 5 | - |
| 3403 | - | - | 367767.26 | 2266417.69 | Картометрический метод | 5 | - |
| 3404 | - | - | 367737.65 | 2266400.33 | Картометрический метод | 5 | - |
| 3405 | - | - | 367730.45 | 2266396.19 | Картометрический метод | 5 | - |
| 3406 | - | - | 367699.86 | 2266397.33 | Картометрический метод | 5 | - |
| 3407 | - | - | 367696.40 | 2266396.60 | Картометрический метод | 5 | - |
| 3408 | - | - | 367692.35 | 2266397.61 | Картометрический метод | 5 | - |
| 3409 | - | - | 367624.09 | 2266401.14 | Картометрический метод | 5 | - |
| 3410 | - | - | 367697.74 | 2266351.43 | Картометрический метод | 5 | - |
| 3411 | - | - | 367523.98 | 2266348.95 | Картометрический метод | 5 | - |
| 3412 | - | - | 367522.26 | 2266407.45 | Картометрический метод | 5 | - |
| 3413 | - | - | 367374.84 | 2266420.28 | Картометрический метод | 5 | - |
| 3414 | - | - | 367361.53 | 2266419.97 | Картометрический метод | 5 | - |

| 2. Сведения о характерных точках границ объекта | | | | | | | |
|---|-------------------------------|---|---|------------|---|---|--|
| Обозначение характерных точек границ | Существующие координаты, м | | Измененные (уточненные) координаты, м | | Метод определения координат характерной точки | Средняя квадратическая погрешность положения характерной точки (Mt), м | Описание обозначения точки на местности (при наличии) |
| | X | Y | X | Y | | | |
| 1 | 2 | 3 | 4 | 5 | 6 | 7 | 8 |
| 3415 | - | - | 367324.55 | 2266423.33 | Картометрический метод | 5 | - |
| 3416 | - | - | 367323.80 | 2266430.56 | Картометрический метод | 5 | - |
| 3417 | - | - | 367189.69 | 2266437.22 | Картометрический метод | 5 | - |
| 3418 | - | - | 366907.67 | 2266328.73 | Картометрический метод | 5 | - |
| 3419 | - | - | 366920.00 | 2266116.42 | Картометрический метод | 5 | - |
| 3420 | - | - | 366926.87 | 2265834.50 | Картометрический метод | 5 | - |
| 3421 | - | - | 366935.44 | 2265524.45 | Картометрический метод | 5 | - |
| 3422 | - | - | 366999.43 | 2265537.63 | Картометрический метод | 5 | - |
| 3423 | - | - | 367026.82 | 2265541.12 | Картометрический метод | 5 | - |
| 3424 | - | - | 367052.29 | 2265538.41 | Картометрический метод | 5 | - |
| 3425 | - | - | 367151.51 | 2265551.19 | Картометрический метод | 5 | - |
| 3426 | - | - | 367152.68 | 2265548.31 | Картометрический метод | 5 | - |
| 3427 | - | - | 367256.62 | 2265559.97 | Картометрический метод | 5 | - |
| 3428 | - | - | 367303.08 | 2265567.24 | Картометрический метод | 5 | - |
| 3429 | - | - | 367342.82 | 2265578.96 | Картометрический метод | 5 | - |
| 3430 | - | - | 367347.41 | 2265580.50 | Картометрический метод | 5 | - |
| 3431 | - | - | 367372.99 | 2265585.18 | Картометрический метод | 5 | - |
| 3432 | - | - | 367409.72 | 2265600.44 | Картометрический метод | 5 | - |
| 3433 | - | - | 367432.88 | 2265612.91 | Картометрический метод | 5 | - |
| 3434 | - | - | 367434.46 | 2265615.14 | Картометрический метод | 5 | - |
| 3435 | - | - | 367435.72 | 2265617.87 | Картометрический метод | 5 | - |
| 3436 | - | - | 367477.38 | 2265641.36 | Картометрический метод | 5 | - |
| 3437 | - | - | 367492.81 | 2265652.32 | Картометрический метод | 5 | - |
| 3438 | - | - | 367625.00 | 2265747.64 | Картометрический метод | 5 | - |
| 3439 | - | - | 367633.63 | 2265753.99 | Картометрический метод | 5 | - |
| 3440 | - | - | 367671.77 | 2265781.70 | Картометрический метод | 5 | - |

| 2. Сведения о характерных точках границ объекта | | | | | | | |
|---|-------------------------------|---|---|------------|---|---|--|
| Обозначение характерных точек границ | Существующие координаты, м | | Измененные (уточненные) координаты, м | | Метод определения координат характерной точки | Средняя квадратическая погрешность положения характерной точки (Mt), м | Описание обозначения точки на местности (при наличии) |
| | X | Y | X | Y | | | |
| 1 | 2 | 3 | 4 | 5 | 6 | 7 | 8 |
| 3441 | - | - | 367687.20 | 2265787.37 | Картометрический метод | 5 | - |
| 3442 | - | - | 367700.74 | 2265793.63 | Картометрический метод | 5 | - |
| 3443 | - | - | 367731.54 | 2265798.72 | Картометрический метод | 5 | - |
| 3444 | - | - | 367769.09 | 2265804.12 | Картометрический метод | 5 | - |
| 3393 | - | - | 367810.65 | 2265807.27 | Картометрический метод | 5 | - |
| 3445 | - | - | 367840.71 | 2266275.94 | Картометрический метод | 5 | - |
| 3446 | - | - | 367837.69 | 2266277.98 | Картометрический метод | 5 | - |
| 3447 | - | - | 367839.73 | 2266281.00 | Картометрический метод | 5 | - |
| 3448 | - | - | 367842.75 | 2266278.96 | Картометрический метод | 5 | - |
| 3445 | - | - | 367840.71 | 2266275.94 | Картометрический метод | 5 | - |
| 3449 | - | - | 367627.82 | 2265719.00 | Картометрический метод | 5 | - |
| 3450 | - | - | 367576.76 | 2265683.07 | Картометрический метод | 5 | - |
| 3451 | - | - | 367559.32 | 2265669.88 | Картометрический метод | 5 | - |
| 3452 | - | - | 367534.48 | 2265650.74 | Картометрический метод | 5 | - |
| 3453 | - | - | 367489.74 | 2265622.00 | Картометрический метод | 5 | - |
| 3454 | - | - | 367450.46 | 2265596.54 | Картометрический метод | 5 | - |
| 3455 | - | - | 367437.13 | 2265586.76 | Картометрический метод | 5 | - |
| 3456 | - | - | 367428.40 | 2265577.71 | Картометрический метод | 5 | - |
| 3457 | - | - | 367422.84 | 2265571.59 | Картометрический метод | 5 | - |
| 3458 | - | - | 367417.74 | 2265567.03 | Картометрический метод | 5 | - |
| 3459 | - | - | 367408.53 | 2265565.02 | Картометрический метод | 5 | - |
| 3460 | - | - | 367381.34 | 2265559.06 | Картометрический метод | 5 | - |
| 3461 | - | - | 367369.51 | 2265558.35 | Картометрический метод | 5 | - |
| 3462 | - | - | 367350.50 | 2265554.12 | Картометрический метод | 5 | - |
| 3463 | - | - | 367304.16 | 2265543.32 | Картометрический метод | 5 | - |
| 3464 | - | - | 367263.58 | 2265537.59 | Картометрический метод | 5 | - |

| 2. Сведения о характерных точках границ объекта | | | | | | | |
|---|-------------------------------|---|---|------------|---|---|--|
| Обозначение характерных точек границ | Существующие координаты, м | | Измененные (уточненные) координаты, м | | Метод определения координат характерной точки | Средняя квадратическая погрешность положения характерной точки (Mt), м | Описание обозначения точки на местности (при наличии) |
| | X | Y | X | Y | | | |
| 1 | 2 | 3 | 4 | 5 | 6 | 7 | 8 |
| 3465 | - | - | 367163.73 | 2265520.94 | Картометрический метод | 5 | - |
| 3466 | - | - | 367131.28 | 2265516.46 | Картометрический метод | 5 | - |
| 3467 | - | - | 367136.41 | 2265469.72 | Картометрический метод | 5 | - |
| 3468 | - | - | 367156.97 | 2265465.05 | Картометрический метод | 5 | - |
| 3469 | - | - | 367197.50 | 2265469.29 | Картометрический метод | 5 | - |
| 3470 | - | - | 367236.82 | 2265467.17 | Картометрический метод | 5 | - |
| 3471 | - | - | 367262.53 | 2265444.79 | Картометрический метод | 5 | - |
| 3472 | - | - | 367311.95 | 2265456.45 | Картометрический метод | 5 | - |
| 3473 | - | - | 367331.51 | 2265444.30 | Картометрический метод | 5 | - |
| 3474 | - | - | 367312.70 | 2265435.78 | Картометрический метод | 5 | - |
| 3475 | - | - | 367324.47 | 2265359.96 | Картометрический метод | 5 | - |
| 3476 | - | - | 367331.01 | 2265281.51 | Картометрический метод | 5 | - |
| 3477 | - | - | 367344.59 | 2265239.22 | Картометрический метод | 5 | - |
| 3478 | - | - | 367371.28 | 2265165.14 | Картометрический метод | 5 | - |
| 3479 | - | - | 367493.83 | 2265191.28 | Картометрический метод | 5 | - |
| 3480 | - | - | 367465.08 | 2265304.64 | Картометрический метод | 5 | - |
| 3481 | - | - | 367455.52 | 2265353.06 | Картометрический метод | 5 | - |
| 3482 | - | - | 367465.67 | 2265376.95 | Картометрический метод | 5 | - |
| 3483 | - | - | 367493.55 | 2265395.66 | Картометрический метод | 5 | - |
| 3484 | - | - | 367544.88 | 2265407.30 | Картометрический метод | 5 | - |
| 3485 | - | - | 367656.09 | 2265426.85 | Картометрический метод | 5 | - |
| 3486 | - | - | 367652.63 | 2265477.62 | Картометрический метод | 5 | - |
| 3487 | - | - | 367642.17 | 2265607.05 | Картометрический метод | 5 | - |
| 3488 | - | - | 367634.93 | 2265724.03 | Картометрический метод | 5 | - |
| 3449 | - | - | 367627.82 | 2265719.00 | Картометрический метод | 5 | - |
| 3489 | - | - | 369028.62 | 2264657.48 | Картометрический метод | 5 | - |

| 2. Сведения о характерных точках границ объекта | | | | | | | |
|---|-------------------------------|---|---|------------|---|---|--|
| Обозначение характерных точек границ | Существующие координаты, м | | Измененные (уточненные) координаты, м | | Метод определения координат характерной точки | Средняя квадратическая погрешность положения характерной точки (Mt), м | Описание обозначения точки на местности (при наличии) |
| | X | Y | X | Y | | | |
| 1 | 2 | 3 | 4 | 5 | 6 | 7 | 8 |
| 3490 | - | - | 368953.11 | 2264561.13 | Картометрический метод | 5 | - |
| 3491 | - | - | 369049.10 | 2264485.38 | Картометрический метод | 5 | - |
| 3492 | - | - | 369056.81 | 2264464.39 | Картометрический метод | 5 | - |
| 3493 | - | - | 369055.54 | 2264463.91 | Картометрический метод | 5 | - |
| 3494 | - | - | 369068.28 | 2264431.55 | Картометрический метод | 5 | - |
| 3495 | - | - | 369096.01 | 2264441.13 | Картометрический метод | 5 | - |
| 3496 | - | - | 369163.59 | 2264384.38 | Картометрический метод | 5 | - |
| 3497 | - | - | 369237.68 | 2264415.50 | Картометрический метод | 5 | - |
| 3498 | - | - | 369204.48 | 2264519.59 | Картометрический метод | 5 | - |
| 3499 | - | - | 369147.66 | 2264667.60 | Картометрический метод | 5 | - |
| 3500 | - | - | 369125.89 | 2264665.75 | Картометрический метод | 5 | - |
| 3501 | - | - | 369048.49 | 2264659.17 | Картометрический метод | 5 | - |
| 3489 | - | - | 369028.62 | 2264657.48 | Картометрический метод | 5 | - |
| 3502 | - | - | 369495.10 | 2262031.68 | Картометрический метод | 5 | - |
| 3503 | - | - | 369496.90 | 2262140.67 | Картометрический метод | 5 | - |
| 3504 | - | - | 369430.23 | 2262246.44 | Картометрический метод | 5 | - |
| 3505 | - | - | 369418.32 | 2262249.50 | Картометрический метод | 5 | - |
| 3506 | - | - | 369362.00 | 2262329.47 | Картометрический метод | 5 | - |
| 3507 | - | - | 369348.83 | 2262351.91 | Картометрический метод | 5 | - |
| 3508 | - | - | 369285.58 | 2262432.33 | Картометрический метод | 5 | - |
| 3509 | - | - | 369272.34 | 2262481.27 | Картометрический метод | 5 | - |
| 3510 | - | - | 369287.32 | 2262559.35 | Картометрический метод | 5 | - |
| 3511 | - | - | 369358.34 | 2262789.51 | Картометрический метод | 5 | - |
| 3512 | - | - | 369378.18 | 2262853.01 | Картометрический метод | 5 | - |
| 3513 | - | - | 369374.21 | 2262907.25 | Картометрический метод | 5 | - |
| 3514 | - | - | 369363.62 | 2262931.06 | Картометрический метод | 5 | - |

| 2. Сведения о характерных точках границ объекта | | | | | | | |
|---|-------------------------------|---|---|------------|---|---|--|
| Обозначение характерных точек границ | Существующие координаты, м | | Измененные (уточненные) координаты, м | | Метод определения координат характерной точки | Средняя квадратическая погрешность положения характерной точки (Mt), м | Описание обозначения точки на местности (при наличии) |
| | X | Y | X | Y | | | |
| 1 | 2 | 3 | 4 | 5 | 6 | 7 | 8 |
| 3515 | - | - | 369278.57 | 2262962.21 | Картометрический метод | 5 | - |
| 3516 | - | - | 369275.40 | 2262950.22 | Картометрический метод | 5 | - |
| 3517 | - | - | 369272.74 | 2262950.92 | Картометрический метод | 5 | - |
| 3518 | - | - | 369267.25 | 2262932.72 | Картометрический метод | 5 | - |
| 3519 | - | - | 369261.74 | 2262914.45 | Картометрический метод | 5 | - |
| 3520 | - | - | 369251.91 | 2262883.95 | Картометрический метод | 5 | - |
| 3521 | - | - | 369244.34 | 2262859.33 | Картометрический метод | 5 | - |
| 3522 | - | - | 369260.82 | 2262855.41 | Картометрический метод | 5 | - |
| 3523 | - | - | 369264.92 | 2262854.30 | Картометрический метод | 5 | - |
| 3524 | - | - | 369312.86 | 2262841.98 | Картометрический метод | 5 | - |
| 3525 | - | - | 369307.21 | 2262813.70 | Картометрический метод | 5 | - |
| 3526 | - | - | 369297.97 | 2262815.89 | Картометрический метод | 5 | - |
| 3527 | - | - | 369258.17 | 2262825.35 | Картометрический метод | 5 | - |
| 3528 | - | - | 369236.95 | 2262830.39 | Картометрический метод | 5 | - |
| 3529 | - | - | 369228.95 | 2262800.47 | Картометрический метод | 5 | - |
| 3530 | - | - | 369205.14 | 2262717.62 | Картометрический метод | 5 | - |
| 3531 | - | - | 369230.13 | 2262710.77 | Картометрический метод | 5 | - |
| 3532 | - | - | 369230.25 | 2262711.50 | Картометрический метод | 5 | - |
| 3533 | - | - | 369253.53 | 2262706.44 | Картометрический метод | 5 | - |
| 3534 | - | - | 369280.63 | 2262697.16 | Картометрический метод | 5 | - |
| 3535 | - | - | 369276.49 | 2262678.10 | Картометрический метод | 5 | - |
| 3536 | - | - | 369242.14 | 2262685.57 | Картометрический метод | 5 | - |
| 3537 | - | - | 369199.28 | 2262697.19 | Картометрический метод | 5 | - |
| 3538 | - | - | 369199.03 | 2262696.33 | Картометрический метод | 5 | - |
| 3539 | - | - | 369188.65 | 2262657.73 | Картометрический метод | 5 | - |
| 3540 | - | - | 369182.87 | 2262631.97 | Картометрический метод | 5 | - |

| 2. Сведения о характерных точках границ объекта | | | | | | | |
|---|----------------------------|---|---------------------------------------|------------|---|--|---|
| Обозначение характерных точек границ | Существующие координаты, м | | Измененные (уточненные) координаты, м | | Метод определения координат характерной точки | Средняя квадратическая погрешность положения характерной точки (Mt), м | Описание обозначения точки на местности (при наличии) |
| | X | Y | X | Y | | | |
| 1 | 2 | 3 | 4 | 5 | 6 | 7 | 8 |
| 3541 | - | - | 369177.36 | 2262609.14 | Картометрический метод | 5 | - |
| 3542 | - | - | 369176.74 | 2262605.49 | Картометрический метод | 5 | - |
| 3543 | - | - | 369176.12 | 2262595.90 | Картометрический метод | 5 | - |
| 3544 | - | - | 369175.49 | 2262584.33 | Картометрический метод | 5 | - |
| 3545 | - | - | 369174.27 | 2262562.16 | Картометрический метод | 5 | - |
| 3546 | - | - | 369175.15 | 2262536.82 | Картометрический метод | 5 | - |
| 3547 | - | - | 369176.15 | 2262483.96 | Картометрический метод | 5 | - |
| 3548 | - | - | 369175.81 | 2262462.89 | Картометрический метод | 5 | - |
| 3549 | - | - | 369174.21 | 2262420.71 | Картометрический метод | 5 | - |
| 3550 | - | - | 369171.38 | 2262399.85 | Картометрический метод | 5 | - |
| 3551 | - | - | 369169.20 | 2262387.47 | Картометрический метод | 5 | - |
| 3552 | - | - | 369162.11 | 2262352.47 | Картометрический метод | 5 | - |
| 3553 | - | - | 369143.82 | 2262292.95 | Картометрический метод | 5 | - |
| 3554 | - | - | 369135.00 | 2262267.78 | Картометрический метод | 5 | - |
| 3555 | - | - | 369125.16 | 2262240.56 | Картометрический метод | 5 | - |
| 3556 | - | - | 369111.40 | 2262196.38 | Картометрический метод | 5 | - |
| 3557 | - | - | 369086.61 | 2262135.72 | Картометрический метод | 5 | - |
| 3558 | - | - | 369079.36 | 2262111.30 | Картометрический метод | 5 | - |
| 3559 | - | - | 369073.49 | 2262096.74 | Картометрический метод | 5 | - |
| 3560 | - | - | 369058.71 | 2262073.42 | Картометрический метод | 5 | - |
| 3561 | - | - | 369065.86 | 2262071.21 | Картометрический метод | 5 | - |
| 3562 | - | - | 369226.27 | 2262019.21 | Картометрический метод | 5 | - |
| 3563 | - | - | 369295.01 | 2261994.39 | Картометрический метод | 5 | - |
| 3564 | - | - | 369320.88 | 2261986.53 | Картометрический метод | 5 | - |
| 3565 | - | - | 369347.40 | 2261975.81 | Картометрический метод | 5 | - |
| 3566 | - | - | 369387.91 | 2261960.45 | Картометрический метод | 5 | - |

| 2. Сведения о характерных точках границ объекта | | | | | | | |
|---|----------------------------|---|---------------------------------------|------------|---|--|---|
| Обозначение характерных точек границ | Существующие координаты, м | | Измененные (уточненные) координаты, м | | Метод определения координат характерной точки | Средняя квадратическая погрешность положения характерной точки (Mt), м | Описание обозначения точки на местности (при наличии) |
| | X | Y | X | Y | | | |
| 1 | 2 | 3 | 4 | 5 | 6 | 7 | 8 |
| 3567 | - | - | 369441.69 | 2261937.18 | Картометрический метод | 5 | - |
| 3568 | - | - | 369472.51 | 2261923.35 | Картометрический метод | 5 | - |
| 3502 | - | - | 369495.10 | 2262031.68 | Картометрический метод | 5 | - |
| 3569 | - | - | 369077.31 | 2262658.42 | Картометрический метод | 5 | - |
| 3570 | - | - | 369058.33 | 2262595.25 | Картометрический метод | 5 | - |
| 3571 | - | - | 369056.84 | 2262565.42 | Картометрический метод | 5 | - |
| 3572 | - | - | 369056.62 | 2262462.29 | Картометрический метод | 5 | - |
| 3573 | - | - | 369048.68 | 2262378.82 | Картометрический метод | 5 | - |
| 3574 | - | - | 369034.57 | 2262342.90 | Картометрический метод | 5 | - |
| 3575 | - | - | 369028.27 | 2262331.76 | Картометрический метод | 5 | - |
| 3576 | - | - | 368655.72 | 2262445.28 | Картометрический метод | 5 | - |
| 3577 | - | - | 368599.60 | 2262272.61 | Картометрический метод | 5 | - |
| 3578 | - | - | 368561.48 | 2262271.74 | Картометрический метод | 5 | - |
| 3579 | - | - | 368560.42 | 2262268.30 | Картометрический метод | 5 | - |
| 3580 | - | - | 368515.29 | 2262272.59 | Картометрический метод | 5 | - |
| 3581 | - | - | 368512.75 | 2262272.46 | Картометрический метод | 5 | - |
| 3582 | - | - | 368477.11 | 2262267.31 | Картометрический метод | 5 | - |
| 3583 | - | - | 368473.62 | 2262262.24 | Картометрический метод | 5 | - |
| 3584 | - | - | 368468.41 | 2262253.14 | Картометрический метод | 5 | - |
| 3585 | - | - | 368467.45 | 2262222.28 | Картометрический метод | 5 | - |
| 3586 | - | - | 368502.18 | 2262204.50 | Картометрический метод | 5 | - |
| 3587 | - | - | 368502.88 | 2262207.87 | Картометрический метод | 5 | - |
| 3588 | - | - | 368539.90 | 2262215.65 | Картометрический метод | 5 | - |
| 3589 | - | - | 368538.51 | 2262211.37 | Картометрический метод | 5 | - |
| 3590 | - | - | 368568.53 | 2262210.04 | Картометрический метод | 5 | - |
| 3591 | - | - | 368572.06 | 2262217.15 | Картометрический метод | 5 | - |

| 2. Сведения о характерных точках границ объекта | | | | | | | |
|---|-------------------------------|---|---|------------|---|---|--|
| Обозначение характерных точек границ | Существующие координаты, м | | Измененные (уточненные) координаты, м | | Метод определения координат характерной точки | Средняя квадратическая погрешность положения характерной точки (Mt), м | Описание обозначения точки на местности (при наличии) |
| | X | Y | X | Y | | | |
| 1 | 2 | 3 | 4 | 5 | 6 | 7 | 8 |
| 3592 | - | - | 368606.32 | 2262215.31 | Картометрический метод | 5 | - |
| 3593 | - | - | 368622.40 | 2262212.57 | Картометрический метод | 5 | - |
| 3594 | - | - | 368646.22 | 2262209.84 | Картометрический метод | 5 | - |
| 3595 | - | - | 368694.84 | 2262198.85 | Картометрический метод | 5 | - |
| 3596 | - | - | 368734.45 | 2262188.13 | Картометрический метод | 5 | - |
| 3597 | - | - | 368787.88 | 2262170.93 | Картометрический метод | 5 | - |
| 3598 | - | - | 368801.61 | 2262168.13 | Картометрический метод | 5 | - |
| 3599 | - | - | 368822.70 | 2262160.13 | Картометрический метод | 5 | - |
| 3600 | - | - | 368830.74 | 2262158.09 | Картометрический метод | 5 | - |
| 3601 | - | - | 368869.24 | 2262146.94 | Картометрический метод | 5 | - |
| 3602 | - | - | 368895.70 | 2262135.88 | Картометрический метод | 5 | - |
| 3603 | - | - | 368912.07 | 2262131.72 | Картометрический метод | 5 | - |
| 3604 | - | - | 368923.06 | 2262128.93 | Картометрический метод | 5 | - |
| 3605 | - | - | 368968.76 | 2262115.31 | Картометрический метод | 5 | - |
| 3606 | - | - | 369033.35 | 2262089.21 | Картометрический метод | 5 | - |
| 3607 | - | - | 369043.09 | 2262082.35 | Картометрический метод | 5 | - |
| 3608 | - | - | 369057.47 | 2262105.18 | Картометрический метод | 5 | - |
| 3609 | - | - | 369070.78 | 2262140.08 | Картометрический метод | 5 | - |
| 3610 | - | - | 369081.92 | 2262172.27 | Картометрический метод | 5 | - |
| 3611 | - | - | 369085.40 | 2262171.32 | Картометрический метод | 5 | - |
| 3612 | - | - | 369099.14 | 2262210.18 | Картометрический метод | 5 | - |
| 3613 | - | - | 369098.85 | 2262210.26 | Картометрический метод | 5 | - |
| 3614 | - | - | 369011.50 | 2262236.27 | Картометрический метод | 5 | - |
| 3615 | - | - | 369018.62 | 2262259.41 | Картометрический метод | 5 | - |
| 3616 | - | - | 369096.31 | 2262236.64 | Картометрический метод | 5 | - |
| 3617 | - | - | 369096.08 | 2262235.95 | Картометрический метод | 5 | - |

| 2. Сведения о характерных точках границ объекта | | | | | | | |
|---|-------------------------------|---|---|------------|---|---|--|
| Обозначение характерных точек границ | Существующие координаты, м | | Измененные (уточненные) координаты, м | | Метод определения координат характерной точки | Средняя квадратическая погрешность положения характерной точки (Mt), м | Описание обозначения точки на местности (при наличии) |
| | X | Y | X | Y | | | |
| 1 | 2 | 3 | 4 | 5 | 6 | 7 | 8 |
| 3618 | - | - | 369107.05 | 2262232.54 | Картометрический метод | 5 | - |
| 3619 | - | - | 369129.36 | 2262295.64 | Картометрический метод | 5 | - |
| 3620 | - | - | 369139.97 | 2262328.42 | Картометрический метод | 5 | - |
| 3621 | - | - | 369140.73 | 2262332.44 | Картометрический метод | 5 | - |
| 3622 | - | - | 369149.80 | 2262361.59 | Картометрический метод | 5 | - |
| 3623 | - | - | 369163.13 | 2262432.39 | Картометрический метод | 5 | - |
| 3624 | - | - | 369164.42 | 2262470.48 | Картометрический метод | 5 | - |
| 3625 | - | - | 369163.32 | 2262480.10 | Картометрический метод | 5 | - |
| 3626 | - | - | 369162.29 | 2262514.81 | Картометрический метод | 5 | - |
| 3627 | - | - | 369162.18 | 2262537.46 | Картометрический метод | 5 | - |
| 3628 | - | - | 369159.57 | 2262536.88 | Картометрический метод | 5 | - |
| 3629 | - | - | 369145.34 | 2262537.85 | Картометрический метод | 5 | - |
| 3630 | - | - | 369131.92 | 2262540.12 | Картометрический метод | 5 | - |
| 3631 | - | - | 369131.10 | 2262533.31 | Картометрический метод | 5 | - |
| 3632 | - | - | 369093.83 | 2262540.22 | Картометрический метод | 5 | - |
| 3633 | - | - | 369094.56 | 2262546.77 | Картометрический метод | 5 | - |
| 3634 | - | - | 369079.32 | 2262549.48 | Картометрический метод | 5 | - |
| 3635 | - | - | 369082.25 | 2262569.63 | Картометрический метод | 5 | - |
| 3636 | - | - | 369073.20 | 2262570.80 | Картометрический метод | 5 | - |
| 3637 | - | - | 369076.27 | 2262596.06 | Картометрический метод | 5 | - |
| 3638 | - | - | 369157.40 | 2262582.68 | Картометрический метод | 5 | - |
| 3639 | - | - | 369163.15 | 2262582.00 | Картометрический метод | 5 | - |
| 3640 | - | - | 369165.01 | 2262607.94 | Картометрический метод | 5 | - |
| 3641 | - | - | 369166.46 | 2262614.31 | Картометрический метод | 5 | - |
| 3642 | - | - | 369170.46 | 2262634.25 | Картометрический метод | 5 | - |
| 3643 | - | - | 369148.87 | 2262639.83 | Картометрический метод | 5 | - |

| 2. Сведения о характерных точках границ объекта | | | | | | | |
|---|-------------------------------|---|---|------------|---|---|--|
| Обозначение характерных точек границ | Существующие координаты, м | | Измененные (уточненные) координаты, м | | Метод определения координат характерной точки | Средняя квадратическая погрешность положения характерной точки (Mt), м | Описание обозначения точки на местности (при наличии) |
| | X | Y | X | Y | | | |
| 1 | 2 | 3 | 4 | 5 | 6 | 7 | 8 |
| 3644 | - | - | 369101.07 | 2262652.85 | Картометрический метод | 5 | - |
| 3569 | - | - | 369077.31 | 2262658.42 | Картометрический метод | 5 | - |
| 3645 | - | - | 369180.42 | 2262673.90 | Картометрический метод | 5 | - |
| 3646 | - | - | 369187.18 | 2262697.49 | Картометрический метод | 5 | - |
| 3647 | - | - | 369192.71 | 2262716.05 | Картометрический метод | 5 | - |
| 3648 | - | - | 369208.69 | 2262780.60 | Картометрический метод | 5 | - |
| 3649 | - | - | 369208.79 | 2262780.98 | Картометрический метод | 5 | - |
| 3650 | - | - | 369215.33 | 2262806.39 | Картометрический метод | 5 | - |
| 3651 | - | - | 369215.47 | 2262806.86 | Картометрический метод | 5 | - |
| 3652 | - | - | 369229.43 | 2262853.17 | Картометрический метод | 5 | - |
| 3653 | - | - | 369236.82 | 2262878.10 | Картометрический метод | 5 | - |
| 3654 | - | - | 369240.41 | 2262890.47 | Картометрический метод | 5 | - |
| 3655 | - | - | 369262.08 | 2262955.01 | Картометрический метод | 5 | - |
| 3656 | - | - | 369259.44 | 2262959.58 | Картометрический метод | 5 | - |
| 3657 | - | - | 369261.26 | 2262967.08 | Картометрический метод | 5 | - |
| 3658 | - | - | 369192.65 | 2262980.26 | Картометрический метод | 5 | - |
| 3659 | - | - | 369167.44 | 2262971.96 | Картометрический метод | 5 | - |
| 3660 | - | - | 369155.25 | 2262946.36 | Картометрический метод | 5 | - |
| 3661 | - | - | 369101.56 | 2262739.14 | Картометрический метод | 5 | - |
| 3662 | - | - | 369081.89 | 2262673.66 | Картометрический метод | 5 | - |
| 3663 | - | - | 369086.27 | 2262672.70 | Картометрический метод | 5 | - |
| 3664 | - | - | 369105.73 | 2262667.31 | Картометрический метод | 5 | - |
| 3665 | - | - | 369109.94 | 2262666.27 | Картометрический метод | 5 | - |
| 3666 | - | - | 369174.39 | 2262651.15 | Картометрический метод | 5 | - |
| 3645 | - | - | 369180.42 | 2262673.90 | Картометрический метод | 5 | - |
| 3667 | - | - | 365613.42 | 2262684.93 | Картометрический метод | 5 | - |

| 2. Сведения о характерных точках границ объекта | | | | | | | |
|---|-------------------------------|---|---|------------|---|---|--|
| Обозначение характерных точек границ | Существующие координаты, м | | Измененные (уточненные) координаты, м | | Метод определения координат характерной точки | Средняя квадратическая погрешность положения характерной точки (Mt), м | Описание обозначения точки на местности (при наличии) |
| | X | Y | X | Y | | | |
| 1 | 2 | 3 | 4 | 5 | 6 | 7 | 8 |
| 3668 | - | - | 365610.51 | 2262677.55 | Картометрический метод | 5 | - |
| 3669 | - | - | 365681.07 | 2262648.33 | Картометрический метод | 5 | - |
| 3670 | - | - | 365692.50 | 2262640.90 | Картометрический метод | 5 | - |
| 3671 | - | - | 365688.12 | 2262632.50 | Картометрический метод | 5 | - |
| 3672 | - | - | 365721.91 | 2262614.20 | Картометрический метод | 5 | - |
| 3673 | - | - | 365725.66 | 2262621.84 | Картометрический метод | 5 | - |
| 3674 | - | - | 365741.21 | 2262615.71 | Картометрический метод | 5 | - |
| 3675 | - | - | 365744.56 | 2262624.27 | Картометрический метод | 5 | - |
| 3676 | - | - | 365747.70 | 2262621.10 | Картометрический метод | 5 | - |
| 3677 | - | - | 365764.21 | 2262604.47 | Картометрический метод | 5 | - |
| 3678 | - | - | 365796.22 | 2262572.17 | Картометрический метод | 5 | - |
| 3679 | - | - | 365810.84 | 2262554.66 | Картометрический метод | 5 | - |
| 3680 | - | - | 365825.55 | 2262537.37 | Картометрический метод | 5 | - |
| 3681 | - | - | 365835.35 | 2262525.04 | Картометрический метод | 5 | - |
| 3682 | - | - | 365849.14 | 2262509.16 | Картометрический метод | 5 | - |
| 3683 | - | - | 365859.57 | 2262500.75 | Картометрический метод | 5 | - |
| 3684 | - | - | 365893.88 | 2262468.67 | Картометрический метод | 5 | - |
| 3685 | - | - | 365908.14 | 2262457.90 | Картометрический метод | 5 | - |
| 3686 | - | - | 365915.91 | 2262453.98 | Картометрический метод | 5 | - |
| 3687 | - | - | 365932.06 | 2262448.53 | Картометрический метод | 5 | - |
| 3688 | - | - | 365940.14 | 2262446.88 | Картометрический метод | 5 | - |
| 3689 | - | - | 365954.80 | 2262444.73 | Картометрический метод | 5 | - |
| 3690 | - | - | 365984.01 | 2262442.20 | Картометрический метод | 5 | - |
| 3691 | - | - | 366008.54 | 2262439.38 | Картометрический метод | 5 | - |
| 3692 | - | - | 366025.66 | 2262436.46 | Картометрический метод | 5 | - |
| 3693 | - | - | 366049.64 | 2262431.58 | Картометрический метод | 5 | - |

| 2. Сведения о характерных точках границ объекта | | | | | | | |
|---|-------------------------------|---|---|------------|---|---|--|
| Обозначение характерных точек границ | Существующие координаты, м | | Измененные (уточненные) координаты, м | | Метод определения координат характерной точки | Средняя квадратическая погрешность положения характерной точки (Mt), м | Описание обозначения точки на местности (при наличии) |
| | X | Y | X | Y | | | |
| 1 | 2 | 3 | 4 | 5 | 6 | 7 | 8 |
| 3694 | - | - | 366068.25 | 2262429.19 | Картометрический метод | 5 | - |
| 3695 | - | - | 366085.40 | 2262426.67 | Картометрический метод | 5 | - |
| 3696 | - | - | 366124.72 | 2262422.80 | Картометрический метод | 5 | - |
| 3697 | - | - | 366155.47 | 2262421.82 | Картометрический метод | 5 | - |
| 3698 | - | - | 366200.45 | 2262419.16 | Картометрический метод | 5 | - |
| 3699 | - | - | 366230.72 | 2262419.05 | Картометрический метод | 5 | - |
| 3700 | - | - | 366268.21 | 2262416.41 | Картометрический метод | 5 | - |
| 3701 | - | - | 366280.96 | 2262416.37 | Картометрический метод | 5 | - |
| 3702 | - | - | 366334.69 | 2262416.86 | Картометрический метод | 5 | - |
| 3703 | - | - | 366390.19 | 2262405.59 | Картометрический метод | 5 | - |
| 3704 | - | - | 366442.62 | 2262395.60 | Картометрический метод | 5 | - |
| 3705 | - | - | 366458.50 | 2262384.98 | Картометрический метод | 5 | - |
| 3706 | - | - | 366536.46 | 2262352.25 | Картометрический метод | 5 | - |
| 3707 | - | - | 366554.53 | 2262346.98 | Картометрический метод | 5 | - |
| 3708 | - | - | 366558.01 | 2262395.62 | Картометрический метод | 5 | - |
| 3709 | - | - | 366521.53 | 2262426.88 | Картометрический метод | 5 | - |
| 3710 | - | - | 366467.67 | 2262452.94 | Картометрический метод | 5 | - |
| 3711 | - | - | 366431.20 | 2262485.95 | Картометрический метод | 5 | - |
| 3712 | - | - | 366410.35 | 2262520.69 | Картометрический метод | 5 | - |
| 3713 | - | - | 366349.56 | 2262545.01 | Картометрический метод | 5 | - |
| 3714 | - | - | 366318.29 | 2262572.80 | Картометрический метод | 5 | - |
| 3715 | - | - | 366262.70 | 2262607.54 | Картометрический метод | 5 | - |
| 3716 | - | - | 366208.94 | 2262640.45 | Картометрический метод | 5 | - |
| 3717 | - | - | 366146.52 | 2262679.59 | Картометрический метод | 5 | - |
| 3718 | - | - | 366110.75 | 2262698.82 | Картометрический метод | 5 | - |
| 3719 | - | - | 365944.73 | 2262765.30 | Картометрический метод | 5 | - |

| 2. Сведения о характерных точках границ объекта | | | | | | | |
|---|-------------------------------|---|---|------------|---|---|--|
| Обозначение характерных точек границ | Существующие координаты, м | | Измененные (уточненные) координаты, м | | Метод определения координат характерной точки | Средняя квадратическая погрешность положения характерной точки (Mt), м | Описание обозначения точки на местности (при наличии) |
| | X | Y | X | Y | | | |
| 1 | 2 | 3 | 4 | 5 | 6 | 7 | 8 |
| 3720 | - | - | 365848.57 | 2262804.23 | Картометрический метод | 5 | - |
| 3721 | - | - | 365845.89 | 2262830.69 | Картометрический метод | 5 | - |
| 3722 | - | - | 365856.82 | 2262853.36 | Картометрический метод | 5 | - |
| 3723 | - | - | 365880.57 | 2262866.37 | Картометрический метод | 5 | - |
| 3724 | - | - | 365895.70 | 2262890.51 | Картометрический метод | 5 | - |
| 3725 | - | - | 365891.04 | 2262921.41 | Картометрический метод | 5 | - |
| 3726 | - | - | 365882.16 | 2262938.53 | Картометрический метод | 5 | - |
| 3727 | - | - | 365876.61 | 2262947.47 | Картометрический метод | 5 | - |
| 3728 | - | - | 365875.86 | 2262947.64 | Картометрический метод | 5 | - |
| 3729 | - | - | 365795.71 | 2262906.88 | Картометрический метод | 5 | - |
| 3730 | - | - | 365771.09 | 2262893.11 | Картометрический метод | 5 | - |
| 3731 | - | - | 365735.89 | 2262873.75 | Картометрический метод | 5 | - |
| 3732 | - | - | 365730.22 | 2262871.31 | Картометрический метод | 5 | - |
| 3733 | - | - | 365674.70 | 2262849.33 | Картометрический метод | 5 | - |
| 3734 | - | - | 365676.27 | 2262840.00 | Картометрический метод | 5 | - |
| 3735 | - | - | 365679.56 | 2262836.69 | Картометрический метод | 5 | - |
| 3736 | - | - | 365664.21 | 2262808.43 | Картометрический метод | 5 | - |
| 3737 | - | - | 365688.82 | 2262781.82 | Картометрический метод | 5 | - |
| 3738 | - | - | 365644.24 | 2262725.10 | Картометрический метод | 5 | - |
| 3739 | - | - | 365631.87 | 2262729.91 | Картометрический метод | 5 | - |
| 3740 | - | - | 365627.12 | 2262719.09 | Картометрический метод | 5 | - |
| 3741 | - | - | 365626.05 | 2262716.96 | Картометрический метод | 5 | - |
| 3667 | - | - | 365613.42 | 2262684.93 | Картометрический метод | 5 | - |
| 3742 | - | - | 364990.01 | 2263052.47 | Картометрический метод | 5 | - |
| 3743 | - | - | 365023.47 | 2263136.97 | Картометрический метод | 5 | - |
| 3744 | - | - | 365013.20 | 2263166.38 | Картометрический метод | 5 | - |

| 2. Сведения о характерных точках границ объекта | | | | | | | |
|---|-------------------------------|---|---|------------|---|---|--|
| Обозначение характерных точек границ | Существующие координаты, м | | Измененные (уточненные) координаты, м | | Метод определения координат характерной точки | Средняя квадратическая погрешность положения характерной точки (Mt), м | Описание обозначения точки на местности (при наличии) |
| | X | Y | X | Y | | | |
| 1 | 2 | 3 | 4 | 5 | 6 | 7 | 8 |
| 3745 | - | - | 364981.90 | 2263189.86 | Картометрический метод | 5 | - |
| 3746 | - | - | 364989.36 | 2263186.80 | Картометрический метод | 5 | - |
| 3747 | - | - | 364997.06 | 2263184.43 | Картометрический метод | 5 | - |
| 3748 | - | - | 365004.94 | 2263182.75 | Картометрический метод | 5 | - |
| 3749 | - | - | 365012.94 | 2263181.78 | Картометрический метод | 5 | - |
| 3750 | - | - | 365021.00 | 2263181.54 | Картометрический метод | 5 | - |
| 3751 | - | - | 365028.75 | 2263181.98 | Картометрический метод | 5 | - |
| 3752 | - | - | 365036.43 | 2263183.09 | Картометрический метод | 5 | - |
| 3753 | - | - | 365043.98 | 2263184.86 | Картометрический метод | 5 | - |
| 3754 | - | - | 365051.36 | 2263187.27 | Картометрический метод | 5 | - |
| 3755 | - | - | 365058.50 | 2263190.31 | Картометрический метод | 5 | - |
| 3756 | - | - | 365065.35 | 2263193.96 | Картометрический метод | 5 | - |
| 3757 | - | - | 365071.86 | 2263198.18 | Картометрический метод | 5 | - |
| 3758 | - | - | 365074.58 | 2263199.66 | Картометрический метод | 5 | - |
| 3759 | - | - | 365077.01 | 2263201.57 | Картометрический метод | 5 | - |
| 3760 | - | - | 365079.09 | 2263203.86 | Картометрический метод | 5 | - |
| 3761 | - | - | 365080.77 | 2263206.46 | Картометрический метод | 5 | - |
| 3762 | - | - | 365081.99 | 2263209.31 | Картометрический метод | 5 | - |
| 3763 | - | - | 365082.72 | 2263212.31 | Картометрический метод | 5 | - |
| 3764 | - | - | 365082.95 | 2263215.40 | Картометрический метод | 5 | - |
| 3765 | - | - | 365082.66 | 2263218.48 | Картометрический метод | 5 | - |
| 3766 | - | - | 365081.86 | 2263221.47 | Картометрический метод | 5 | - |
| 3767 | - | - | 365080.58 | 2263224.29 | Картометрический метод | 5 | - |
| 3768 | - | - | 365078.84 | 2263226.85 | Картометрический метод | 5 | - |
| 3769 | - | - | 365076.71 | 2263229.09 | Картометрический метод | 5 | - |
| 3770 | - | - | 365074.24 | 2263230.95 | Картометрический метод | 5 | - |

| 2. Сведения о характерных точках границ объекта | | | | | | | |
|---|-------------------------------|---|---|------------|---|---|--|
| Обозначение характерных точек границ | Существующие координаты, м | | Измененные (уточненные) координаты, м | | Метод определения координат характерной точки | Средняя квадратическая погрешность положения характерной точки (Mt), м | Описание обозначения точки на местности (при наличии) |
| | X | Y | X | Y | | | |
| 1 | 2 | 3 | 4 | 5 | 6 | 7 | 8 |
| 3771 | - | - | 365071.49 | 2263232.37 | Картометрический метод | 5 | - |
| 3772 | - | - | 365068.54 | 2263233.32 | Картометрический метод | 5 | - |
| 3773 | - | - | 365079.32 | 2263267.25 | Картометрический метод | 5 | - |
| 3774 | - | - | 365081.81 | 2263289.81 | Картометрический метод | 5 | - |
| 3775 | - | - | 365068.20 | 2263307.83 | Картометрический метод | 5 | - |
| 3776 | - | - | 365081.75 | 2263373.50 | Картометрический метод | 5 | - |
| 3777 | - | - | 365058.21 | 2263376.70 | Картометрический метод | 5 | - |
| 3778 | - | - | 365055.04 | 2263359.84 | Картометрический метод | 5 | - |
| 3779 | - | - | 365052.99 | 2263348.95 | Картометрический метод | 5 | - |
| 3780 | - | - | 365018.68 | 2263336.61 | Картометрический метод | 5 | - |
| 3781 | - | - | 364989.49 | 2263333.80 | Картометрический метод | 5 | - |
| 3782 | - | - | 364996.51 | 2263358.18 | Картометрический метод | 5 | - |
| 3783 | - | - | 364974.05 | 2263362.03 | Картометрический метод | 5 | - |
| 3784 | - | - | 364961.96 | 2263362.88 | Картометрический метод | 5 | - |
| 3785 | - | - | 364952.43 | 2263369.24 | Картометрический метод | 5 | - |
| 3786 | - | - | 364948.08 | 2263376.30 | Картометрический метод | 5 | - |
| 3787 | - | - | 364934.98 | 2263360.86 | Картометрический метод | 5 | - |
| 3788 | - | - | 364944.39 | 2263344.36 | Картометрический метод | 5 | - |
| 3789 | - | - | 364930.97 | 2263317.50 | Картометрический метод | 5 | - |
| 3790 | - | - | 364892.06 | 2263239.62 | Картометрический метод | 5 | - |
| 3791 | - | - | 364896.53 | 2263236.29 | Картометрический метод | 5 | - |
| 3792 | - | - | 364906.50 | 2263228.41 | Картометрический метод | 5 | - |
| 3793 | - | - | 364917.62 | 2263219.62 | Картометрический метод | 5 | - |
| 3794 | - | - | 364908.79 | 2263208.15 | Картометрический метод | 5 | - |
| 3795 | - | - | 364890.50 | 2263206.40 | Картометрический метод | 5 | - |
| 3796 | - | - | 364876.67 | 2263193.58 | Картометрический метод | 5 | - |

| 2. Сведения о характерных точках границ объекта | | | | | | | |
|---|----------------------------|---|---------------------------------------|------------|---|--|---|
| Обозначение характерных точек границ | Существующие координаты, м | | Измененные (уточненные) координаты, м | | Метод определения координат характерной точки | Средняя квадратическая погрешность положения характерной точки (Mt), м | Описание обозначения точки на местности (при наличии) |
| | X | Y | X | Y | | | |
| 1 | 2 | 3 | 4 | 5 | 6 | 7 | 8 |
| 3797 | - | - | 364858.61 | 2263173.93 | Картометрический метод | 5 | - |
| 3798 | - | - | 364848.27 | 2263162.68 | Картометрический метод | 5 | - |
| 3799 | - | - | 364844.88 | 2263161.84 | Картометрический метод | 5 | - |
| 3800 | - | - | 364817.25 | 2263171.16 | Картометрический метод | 5 | - |
| 3801 | - | - | 364793.18 | 2263187.33 | Картометрический метод | 5 | - |
| 3802 | - | - | 364783.31 | 2263207.26 | Картометрический метод | 5 | - |
| 3803 | - | - | 364778.20 | 2263192.11 | Картометрический метод | 5 | - |
| 3804 | - | - | 364750.11 | 2263164.22 | Картометрический метод | 5 | - |
| 3805 | - | - | 364726.99 | 2263165.04 | Картометрический метод | 5 | - |
| 3806 | - | - | 364678.47 | 2263177.12 | Картометрический метод | 5 | - |
| 3807 | - | - | 364671.62 | 2263186.65 | Картометрический метод | 5 | - |
| 3808 | - | - | 364583.66 | 2262813.98 | Картометрический метод | 5 | - |
| 3809 | - | - | 364697.74 | 2262726.82 | Картометрический метод | 5 | - |
| 3810 | - | - | 364710.79 | 2262723.49 | Картометрический метод | 5 | - |
| 3811 | - | - | 364872.42 | 2262688.83 | Картометрический метод | 5 | - |
| 3812 | - | - | 364968.77 | 2262769.51 | Картометрический метод | 5 | - |
| 3813 | - | - | 364973.28 | 2262773.76 | Картометрический метод | 5 | - |
| 3814 | - | - | 364914.42 | 2262896.83 | Картометрический метод | 5 | - |
| 3815 | - | - | 364907.85 | 2262910.50 | Картометрический метод | 5 | - |
| 3816 | - | - | 364914.50 | 2262921.78 | Картометрический метод | 5 | - |
| 3817 | - | - | 364971.25 | 2263020.00 | Картометрический метод | 5 | - |
| 3742 | - | - | 364990.01 | 2263052.47 | Картометрический метод | 5 | - |
| 3818 | - | - | 365056.06 | 2263496.91 | Картометрический метод | 5 | - |
| 3819 | - | - | 365052.78 | 2263500.22 | Картометрический метод | 5 | - |
| 3820 | - | - | 365047.80 | 2263505.24 | Картометрический метод | 5 | - |
| 3821 | - | - | 365040.31 | 2263507.77 | Картометрический метод | 5 | - |

| 2. Сведения о характерных точках границ объекта | | | | | | | |
|---|----------------------------|---|---------------------------------------|------------|---|--|---|
| Обозначение характерных точек границ | Существующие координаты, м | | Измененные (уточненные) координаты, м | | Метод определения координат характерной точки | Средняя квадратическая погрешность положения характерной точки (Mt), м | Описание обозначения точки на местности (при наличии) |
| | X | Y | X | Y | | | |
| 1 | 2 | 3 | 4 | 5 | 6 | 7 | 8 |
| 3822 | - | - | 365027.85 | 2263517.81 | Картометрический метод | 5 | - |
| 3823 | - | - | 365020.37 | 2263525.33 | Картометрический метод | 5 | - |
| 3824 | - | - | 365015.40 | 2263532.85 | Картометрический метод | 5 | - |
| 3825 | - | - | 365010.45 | 2263545.37 | Картометрический метод | 5 | - |
| 3826 | - | - | 365005.50 | 2263560.38 | Картометрический метод | 5 | - |
| 3827 | - | - | 365004.72 | 2263565.97 | Картометрический метод | 5 | - |
| 3828 | - | - | 364975.20 | 2263561.33 | Картометрический метод | 5 | - |
| 3829 | - | - | 364976.02 | 2263572.82 | Картометрический метод | 5 | - |
| 3830 | - | - | 364941.46 | 2263580.08 | Картометрический метод | 5 | - |
| 3831 | - | - | 364906.82 | 2263582.41 | Картометрический метод | 5 | - |
| 3832 | - | - | 364788.76 | 2263495.88 | Картометрический метод | 5 | - |
| 3833 | - | - | 364768.69 | 2263472.24 | Картометрический метод | 5 | - |
| 3834 | - | - | 364671.15 | 2263373.70 | Картометрический метод | 5 | - |
| 3835 | - | - | 364706.31 | 2263352.43 | Картометрический метод | 5 | - |
| 3836 | - | - | 364730.55 | 2263321.04 | Картометрический метод | 5 | - |
| 3837 | - | - | 364741.13 | 2263305.04 | Картометрический метод | 5 | - |
| 3838 | - | - | 364754.41 | 2263312.57 | Картометрический метод | 5 | - |
| 3839 | - | - | 364781.84 | 2263321.60 | Картометрический метод | 5 | - |
| 3840 | - | - | 364825.66 | 2263321.44 | Картометрический метод | 5 | - |
| 3841 | - | - | 364836.64 | 2263310.39 | Картометрический метод | 5 | - |
| 3842 | - | - | 364847.08 | 2263324.21 | Картометрический метод | 5 | - |
| 3843 | - | - | 364857.13 | 2263334.18 | Картометрический метод | 5 | - |
| 3844 | - | - | 364869.67 | 2263346.64 | Картометрический метод | 5 | - |
| 3845 | - | - | 364869.69 | 2263346.66 | Картометрический метод | 5 | - |
| 3846 | - | - | 364864.54 | 2263362.30 | Картометрический метод | 5 | - |
| 3847 | - | - | 364859.00 | 2263384.82 | Картометрический метод | 5 | - |

| 2. Сведения о характерных точках границ объекта | | | | | | | |
|---|----------------------------|---|---------------------------------------|------------|---|--|---|
| Обозначение характерных точек границ | Существующие координаты, м | | Измененные (уточненные) координаты, м | | Метод определения координат характерной точки | Средняя квадратическая погрешность положения характерной точки (Mt), м | Описание обозначения точки на местности (при наличии) |
| | X | Y | X | Y | | | |
| 1 | 2 | 3 | 4 | 5 | 6 | 7 | 8 |
| 3848 | - | - | 364852.77 | 2263413.34 | Картометрический метод | 5 | - |
| 3849 | - | - | 364852.88 | 2263445.63 | Картометрический метод | 5 | - |
| 3850 | - | - | 364869.21 | 2263478.00 | Картометрический метод | 5 | - |
| 3851 | - | - | 364900.43 | 2263498.66 | Картометрический метод | 5 | - |
| 3852 | - | - | 364929.22 | 2263498.55 | Картометрический метод | 5 | - |
| 3853 | - | - | 364962.38 | 2263490.14 | Картометрический метод | 5 | - |
| 3854 | - | - | 364986.48 | 2263457.77 | Картометрический метод | 5 | - |
| 3855 | - | - | 364991.36 | 2263437.96 | Картометрический метод | 5 | - |
| 3856 | - | - | 364991.91 | 2263435.70 | Картометрический метод | 5 | - |
| 3857 | - | - | 364993.17 | 2263434.62 | Картометрический метод | 5 | - |
| 3858 | - | - | 364996.63 | 2263434.95 | Картометрический метод | 5 | - |
| 3859 | - | - | 365009.71 | 2263439.65 | Картометрический метод | 5 | - |
| 3860 | - | - | 365016.15 | 2263445.14 | Картометрический метод | 5 | - |
| 3861 | - | - | 365020.03 | 2263450.27 | Картометрический метод | 5 | - |
| 3862 | - | - | 365033.05 | 2263468.35 | Картометрический метод | 5 | - |
| 3818 | - | - | 365056.06 | 2263496.91 | Картометрический метод | 5 | - |
| 3863 | - | - | 365000.62 | 2263878.07 | Картометрический метод | 5 | - |
| 3864 | - | - | 364962.45 | 2263887.98 | Картометрический метод | 5 | - |
| 3865 | - | - | 364904.80 | 2263900.94 | Картометрический метод | 5 | - |
| 3866 | - | - | 364873.37 | 2263917.81 | Картометрический метод | 5 | - |
| 3867 | - | - | 364818.80 | 2263953.36 | Картометрический метод | 5 | - |
| 3868 | - | - | 364807.32 | 2263963.38 | Картометрический метод | 5 | - |
| 3869 | - | - | 364779.16 | 2263988.30 | Картометрический метод | 5 | - |
| 3870 | - | - | 364778.64 | 2263987.72 | Картометрический метод | 5 | - |
| 3871 | - | - | 364772.87 | 2263993.38 | Картометрический метод | 5 | - |
| 3872 | - | - | 364773.80 | 2263994.61 | Картометрический метод | 5 | - |

| 2. Сведения о характерных точках границ объекта | | | | | | | |
|---|-------------------------------|---|---|------------|---|---|--|
| Обозначение характерных точек границ | Существующие координаты, м | | Измененные (уточненные) координаты, м | | Метод определения координат характерной точки | Средняя квадратическая погрешность положения характерной точки (Mt), м | Описание обозначения точки на местности (при наличии) |
| | X | Y | X | Y | | | |
| 1 | 2 | 3 | 4 | 5 | 6 | 7 | 8 |
| 3873 | - | - | 364754.17 | 2264013.75 | Картометрический метод | 5 | - |
| 3874 | - | - | 364752.19 | 2264015.40 | Картометрический метод | 5 | - |
| 3875 | - | - | 364727.61 | 2264040.22 | Картометрический метод | 5 | - |
| 3876 | - | - | 364724.40 | 2264042.24 | Картометрический метод | 5 | - |
| 3877 | - | - | 364701.07 | 2264066.39 | Картометрический метод | 5 | - |
| 3878 | - | - | 364647.75 | 2264028.98 | Картометрический метод | 5 | - |
| 3879 | - | - | 364645.86 | 2263995.08 | Картометрический метод | 5 | - |
| 3880 | - | - | 364669.12 | 2263959.98 | Картометрический метод | 5 | - |
| 3881 | - | - | 364694.76 | 2263927.92 | Картометрический метод | 5 | - |
| 3882 | - | - | 364734.24 | 2263899.58 | Картометрический метод | 5 | - |
| 3883 | - | - | 364797.68 | 2263862.46 | Картометрический метод | 5 | - |
| 3884 | - | - | 364868.54 | 2263801.38 | Картометрический метод | 5 | - |
| 3885 | - | - | 364894.86 | 2263784.18 | Картометрический метод | 5 | - |
| 3886 | - | - | 364906.67 | 2263785.52 | Картометрический метод | 5 | - |
| 3887 | - | - | 364940.08 | 2263801.38 | Картометрический метод | 5 | - |
| 3888 | - | - | 364952.90 | 2263804.42 | Картометрический метод | 5 | - |
| 3889 | - | - | 364989.01 | 2263806.45 | Картометрический метод | 5 | - |
| 3890 | - | - | 365000.65 | 2263808.39 | Картометрический метод | 5 | - |
| 3891 | - | - | 364999.37 | 2263821.71 | Картометрический метод | 5 | - |
| 3892 | - | - | 364997.27 | 2263857.25 | Картометрический метод | 5 | - |
| 3863 | - | - | 365000.62 | 2263878.07 | Картометрический метод | 5 | - |
| 3893 | - | - | 364305.15 | 2264465.11 | Картометрический метод | 5 | - |
| 3894 | - | - | 364311.22 | 2264448.34 | Картометрический метод | 5 | - |
| 3895 | - | - | 364332.82 | 2264399.75 | Картометрический метод | 5 | - |
| 3896 | - | - | 364380.05 | 2264346.44 | Картометрический метод | 5 | - |
| 3897 | - | - | 364417.97 | 2264302.63 | Картометрический метод | 5 | - |

| 2. Сведения о характерных точках границ объекта | | | | | | | |
|---|-------------------------------|---|---|------------|---|---|--|
| Обозначение характерных точек границ | Существующие координаты, м | | Измененные (уточненные) координаты, м | | Метод определения координат характерной точки | Средняя квадратическая погрешность положения характерной точки (Mt), м | Описание обозначения точки на местности (при наличии) |
| | X | Y | X | Y | | | |
| 1 | 2 | 3 | 4 | 5 | 6 | 7 | 8 |
| 3898 | - | - | 364492.48 | 2264210.05 | Картометрический метод | 5 | - |
| 3899 | - | - | 364556.96 | 2264141.70 | Картометрический метод | 5 | - |
| 3900 | - | - | 364580.24 | 2264108.46 | Картометрический метод | 5 | - |
| 3901 | - | - | 364599.26 | 2264074.38 | Картометрический метод | 5 | - |
| 3902 | - | - | 364623.56 | 2264046.70 | Картометрический метод | 5 | - |
| 3903 | - | - | 364645.84 | 2263995.08 | Картометрический метод | 5 | - |
| 3904 | - | - | 364647.73 | 2264028.99 | Картометрический метод | 5 | - |
| 3905 | - | - | 364701.06 | 2264066.41 | Картометрический метод | 5 | - |
| 3906 | - | - | 364680.70 | 2264094.99 | Картометрический метод | 5 | - |
| 3907 | - | - | 364667.48 | 2264113.75 | Картометрический метод | 5 | - |
| 3908 | - | - | 364658.30 | 2264130.51 | Картометрический метод | 5 | - |
| 3909 | - | - | 364638.46 | 2264165.94 | Картометрический метод | 5 | - |
| 3910 | - | - | 364616.44 | 2264205.44 | Картометрический метод | 5 | - |
| 3911 | - | - | 364610.82 | 2264215.40 | Картометрический метод | 5 | - |
| 3912 | - | - | 364552.11 | 2264348.89 | Картометрический метод | 5 | - |
| 3913 | - | - | 364539.77 | 2264371.59 | Картометрический метод | 5 | - |
| 3914 | - | - | 364528.90 | 2264392.29 | Картометрический метод | 5 | - |
| 3915 | - | - | 364514.80 | 2264417.11 | Картометрический метод | 5 | - |
| 3916 | - | - | 364500.15 | 2264441.70 | Картометрический метод | 5 | - |
| 3917 | - | - | 364488.53 | 2264463.96 | Картометрический метод | 5 | - |
| 3918 | - | - | 364489.00 | 2264464.23 | Картометрический метод | 5 | - |
| 3919 | - | - | 364482.10 | 2264477.59 | Картометрический метод | 5 | - |
| 3920 | - | - | 364477.42 | 2264485.55 | Картометрический метод | 5 | - |
| 3921 | - | - | 364465.89 | 2264505.89 | Картометрический метод | 5 | - |
| 3922 | - | - | 364452.38 | 2264530.16 | Картометрический метод | 5 | - |
| 3923 | - | - | 364436.87 | 2264555.23 | Картометрический метод | 5 | - |

| 2. Сведения о характерных точках границ объекта | | | | | | | |
|---|-------------------------------|---|---|------------|---|---|--|
| Обозначение характерных точек границ | Существующие координаты, м | | Измененные (уточненные) координаты, м | | Метод определения координат характерной точки | Средняя квадратическая погрешность положения характерной точки (Mt), м | Описание обозначения точки на местности (при наличии) |
| | X | Y | X | Y | | | |
| 1 | 2 | 3 | 4 | 5 | 6 | 7 | 8 |
| 3924 | - | - | 364433.13 | 2264562.06 | Картометрический метод | 5 | - |
| 3925 | - | - | 364430.16 | 2264564.13 | Картометрический метод | 5 | - |
| 3926 | - | - | 364427.95 | 2264565.17 | Картометрический метод | 5 | - |
| 3927 | - | - | 364421.83 | 2264564.69 | Картометрический метод | 5 | - |
| 3928 | - | - | 364417.03 | 2264563.31 | Картометрический метод | 5 | - |
| 3929 | - | - | 364412.18 | 2264561.29 | Картометрический метод | 5 | - |
| 3930 | - | - | 364396.34 | 2264549.60 | Картометрический метод | 5 | - |
| 3931 | - | - | 364376.55 | 2264535.38 | Картометрический метод | 5 | - |
| 3932 | - | - | 364360.24 | 2264522.06 | Картометрический метод | 5 | - |
| 3933 | - | - | 364335.68 | 2264497.22 | Картометрический метод | 5 | - |
| 3934 | - | - | 364334.89 | 2264498.35 | Картометрический метод | 5 | - |
| 3935 | - | - | 364313.13 | 2264475.48 | Картометрический метод | 5 | - |
| 3936 | - | - | 364307.06 | 2264468.62 | Картометрический метод | 5 | - |
| 3937 | - | - | 364307.62 | 2264467.93 | Картометрический метод | 5 | - |
| 3893 | - | - | 364305.15 | 2264465.11 | Картометрический метод | 5 | - |
| 3938 | - | - | 364740.01 | 2264167.26 | Картометрический метод | 5 | - |
| 3939 | - | - | 364712.24 | 2264139.56 | Картометрический метод | 5 | - |
| 3940 | - | - | 364724.67 | 2264088.65 | Картометрический метод | 5 | - |
| 3941 | - | - | 364716.41 | 2264077.33 | Картометрический метод | 5 | - |
| 3942 | - | - | 364737.01 | 2264055.20 | Картометрический метод | 5 | - |
| 3943 | - | - | 364781.04 | 2264009.50 | Картометрический метод | 5 | - |
| 3944 | - | - | 364786.72 | 2264012.52 | Картометрический метод | 5 | - |
| 3945 | - | - | 364796.18 | 2264003.43 | Картометрический метод | 5 | - |
| 3946 | - | - | 364803.90 | 2263995.63 | Картометрический метод | 5 | - |
| 3947 | - | - | 364799.98 | 2263990.04 | Картометрический метод | 5 | - |
| 3948 | - | - | 364834.30 | 2263963.07 | Картометрический метод | 5 | - |

| 2. Сведения о характерных точках границ объекта | | | | | | | |
|---|----------------------------|---|---------------------------------------|------------|---|--|---|
| Обозначение характерных точек границ | Существующие координаты, м | | Измененные (уточненные) координаты, м | | Метод определения координат характерной точки | Средняя квадратическая погрешность положения характерной точки (Mt), м | Описание обозначения точки на местности (при наличии) |
| | X | Y | X | Y | | | |
| 1 | 2 | 3 | 4 | 5 | 6 | 7 | 8 |
| 3949 | - | - | 364854.75 | 2263948.00 | Картометрический метод | 5 | - |
| 3950 | - | - | 364871.34 | 2263936.27 | Картометрический метод | 5 | - |
| 3951 | - | - | 364895.63 | 2263921.64 | Картометрический метод | 5 | - |
| 3952 | - | - | 364924.26 | 2263911.39 | Картометрический метод | 5 | - |
| 3953 | - | - | 364942.94 | 2263907.12 | Картометрический метод | 5 | - |
| 3954 | - | - | 364972.42 | 2263901.22 | Картометрический метод | 5 | - |
| 3955 | - | - | 364985.42 | 2263898.48 | Картометрический метод | 5 | - |
| 3956 | - | - | 364994.48 | 2263896.55 | Картометрический метод | 5 | - |
| 3957 | - | - | 364994.48 | 2263897.62 | Картометрический метод | 5 | - |
| 3958 | - | - | 364999.87 | 2263967.06 | Картометрический метод | 5 | - |
| 3959 | - | - | 365007.85 | 2264063.71 | Картометрический метод | 5 | - |
| 3960 | - | - | 365011.30 | 2264087.22 | Картометрический метод | 5 | - |
| 3961 | - | - | 365014.27 | 2264096.04 | Картометрический метод | 5 | - |
| 3962 | - | - | 365018.45 | 2264116.59 | Картометрический метод | 5 | - |
| 3963 | - | - | 365033.30 | 2264136.23 | Картометрический метод | 5 | - |
| 3964 | - | - | 365039.25 | 2264143.61 | Картометрический метод | 5 | - |
| 3965 | - | - | 365033.63 | 2264148.06 | Картометрический метод | 5 | - |
| 3966 | - | - | 365008.08 | 2264202.70 | Картометрический метод | 5 | - |
| 3967 | - | - | 364992.74 | 2264247.92 | Картометрический метод | 5 | - |
| 3968 | - | - | 364972.70 | 2264271.51 | Картометрический метод | 5 | - |
| 3969 | - | - | 364935.74 | 2264285.66 | Картометрический метод | 5 | - |
| 3970 | - | - | 364896.42 | 2264318.30 | Картометрический метод | 5 | - |
| 3971 | - | - | 364884.76 | 2264331.94 | Картометрический метод | 5 | - |
| 3972 | - | - | 364876.10 | 2264322.98 | Картометрический метод | 5 | - |
| 3973 | - | - | 364809.04 | 2264294.24 | Картометрический метод | 5 | - |
| 3974 | - | - | 364773.67 | 2264269.92 | Картометрический метод | 5 | - |

| 2. Сведения о характерных точках границ объекта | | | | | | | |
|---|-------------------------------|---|---|------------|---|---|--|
| Обозначение характерных точек границ | Существующие координаты, м | | Измененные (уточненные) координаты, м | | Метод определения координат характерной точки | Средняя квадратическая погрешность положения характерной точки (Mt), м | Описание обозначения точки на местности (при наличии) |
| | X | Y | X | Y | | | |
| 1 | 2 | 3 | 4 | 5 | 6 | 7 | 8 |
| 3975 | - | - | 364762.22 | 2264238.02 | Картометрический метод | 5 | - |
| 3976 | - | - | 364749.07 | 2264186.23 | Картометрический метод | 5 | - |
| 3938 | - | - | 364740.01 | 2264167.26 | Картометрический метод | 5 | - |
| 3977 | - | - | 364867.36 | 2264352.31 | Картометрический метод | 5 | - |
| 3978 | - | - | 364856.26 | 2264387.48 | Картометрический метод | 5 | - |
| 3979 | - | - | 364853.81 | 2264395.23 | Картометрический метод | 5 | - |
| 3980 | - | - | 364855.26 | 2264421.97 | Картометрический метод | 5 | - |
| 3981 | - | - | 364856.87 | 2264451.74 | Картометрический метод | 5 | - |
| 3982 | - | - | 364862.35 | 2264455.94 | Картометрический метод | 5 | - |
| 3983 | - | - | 364877.44 | 2264467.53 | Картометрический метод | 5 | - |
| 3984 | - | - | 364883.78 | 2264476.55 | Картометрический метод | 5 | - |
| 3985 | - | - | 364886.19 | 2264486.40 | Картометрический метод | 5 | - |
| 3986 | - | - | 364888.22 | 2264487.30 | Картометрический метод | 5 | - |
| 3987 | - | - | 364894.31 | 2264507.79 | Картометрический метод | 5 | - |
| 3988 | - | - | 364879.37 | 2264540.82 | Картометрический метод | 5 | - |
| 3989 | - | - | 364809.78 | 2264634.39 | Картометрический метод | 5 | - |
| 3990 | - | - | 364791.50 | 2264666.23 | Картометрический метод | 5 | - |
| 3991 | - | - | 364740.19 | 2264731.83 | Картометрический метод | 5 | - |
| 3992 | - | - | 364639.42 | 2264653.77 | Картометрический метод | 5 | - |
| 3993 | - | - | 364703.69 | 2264560.51 | Картометрический метод | 5 | - |
| 3994 | - | - | 364618.70 | 2264498.87 | Картометрический метод | 5 | - |
| 3995 | - | - | 364582.68 | 2264571.41 | Картометрический метод | 5 | - |
| 3996 | - | - | 364571.89 | 2264604.25 | Картометрический метод | 5 | - |
| 3997 | - | - | 364559.65 | 2264595.56 | Картометрический метод | 5 | - |
| 3998 | - | - | 364524.12 | 2264576.33 | Картометрический метод | 5 | - |
| 3999 | - | - | 364502.85 | 2264566.64 | Картометрический метод | 5 | - |

| 2. Сведения о характерных точках границ объекта | | | | | | | |
|---|-------------------------------|---|---|------------|---|---|--|
| Обозначение характерных точек границ | Существующие координаты, м | | Измененные (уточненные) координаты, м | | Метод определения координат характерной точки | Средняя квадратическая погрешность положения характерной точки (Mt), м | Описание обозначения точки на местности (при наличии) |
| | X | Y | X | Y | | | |
| 1 | 2 | 3 | 4 | 5 | 6 | 7 | 8 |
| 4000 | - | - | 364456.73 | 2264549.14 | Картометрический метод | 5 | - |
| 4001 | - | - | 364468.98 | 2264528.82 | Картометрический метод | 5 | - |
| 4002 | - | - | 364499.58 | 2264469.99 | Картометрический метод | 5 | - |
| 4003 | - | - | 364524.69 | 2264423.56 | Картометрический метод | 5 | - |
| 4004 | - | - | 364544.84 | 2264388.05 | Картометрический метод | 5 | - |
| 4005 | - | - | 364547.42 | 2264389.00 | Картометрический метод | 5 | - |
| 4006 | - | - | 364551.08 | 2264382.01 | Картометрический метод | 5 | - |
| 4007 | - | - | 364549.29 | 2264380.91 | Картометрический метод | 5 | - |
| 4008 | - | - | 364568.99 | 2264345.62 | Картометрический метод | 5 | - |
| 4009 | - | - | 364568.99 | 2264345.61 | Картометрический метод | 5 | - |
| 4010 | - | - | 364581.84 | 2264319.57 | Картометрический метод | 5 | - |
| 4011 | - | - | 364597.82 | 2264285.63 | Картометрический метод | 5 | - |
| 4012 | - | - | 364603.69 | 2264270.25 | Картометрический метод | 5 | - |
| 4013 | - | - | 364614.42 | 2264247.30 | Картометрический метод | 5 | - |
| 4014 | - | - | 364616.38 | 2264248.15 | Картометрический метод | 5 | - |
| 4015 | - | - | 364619.63 | 2264241.22 | Картометрический метод | 5 | - |
| 4016 | - | - | 364618.19 | 2264240.36 | Картометрический метод | 5 | - |
| 4017 | - | - | 364633.31 | 2264211.50 | Картометрический метод | 5 | - |
| 4018 | - | - | 364636.13 | 2264206.76 | Картометрический метод | 5 | - |
| 4019 | - | - | 364649.50 | 2264182.42 | Картометрический метод | 5 | - |
| 4020 | - | - | 364662.73 | 2264156.42 | Картометрический метод | 5 | - |
| 4021 | - | - | 364683.47 | 2264124.03 | Картометрический метод | 5 | - |
| 4022 | - | - | 364716.39 | 2264077.33 | Картометрический метод | 5 | - |
| 4023 | - | - | 364724.65 | 2264088.65 | Картометрический метод | 5 | - |
| 4024 | - | - | 364712.22 | 2264139.57 | Картометрический метод | 5 | - |
| 4025 | - | - | 364739.99 | 2264167.28 | Картометрический метод | 5 | - |

| 2. Сведения о характерных точках границ объекта | | | | | | | |
|---|----------------------------|---|---------------------------------------|------------|---|--|---|
| Обозначение характерных точек границ | Существующие координаты, м | | Измененные (уточненные) координаты, м | | Метод определения координат характерной точки | Средняя квадратическая погрешность положения характерной точки (Mt), м | Описание обозначения точки на местности (при наличии) |
| | X | Y | X | Y | | | |
| 1 | 2 | 3 | 4 | 5 | 6 | 7 | 8 |
| 4026 | - | - | 364749.05 | 2264186.23 | Картометрический метод | 5 | - |
| 4027 | - | - | 364762.20 | 2264238.02 | Картометрический метод | 5 | - |
| 4028 | - | - | 364773.65 | 2264269.94 | Картометрический метод | 5 | - |
| 4029 | - | - | 364809.02 | 2264294.26 | Картометрический метод | 5 | - |
| 4030 | - | - | 364876.08 | 2264323.00 | Картометрический метод | 5 | - |
| 4031 | - | - | 364884.75 | 2264331.95 | Картометрический метод | 5 | - |
| 3977 | - | - | 364867.36 | 2264352.31 | Картометрический метод | 5 | - |
| 4032 | - | - | 364298.64 | 2264486.51 | Картометрический метод | 5 | - |
| 4033 | - | - | 364302.49 | 2264490.91 | Картометрический метод | 5 | - |
| 4034 | - | - | 364347.46 | 2264536.16 | Картометрический метод | 5 | - |
| 4035 | - | - | 364364.99 | 2264550.47 | Картометрический метод | 5 | - |
| 4036 | - | - | 364376.56 | 2264558.78 | Картометрический метод | 5 | - |
| 4037 | - | - | 364376.12 | 2264559.39 | Картометрический метод | 5 | - |
| 4038 | - | - | 364420.31 | 2264588.94 | Картометрический метод | 5 | - |
| 4039 | - | - | 364402.39 | 2264621.51 | Картометрический метод | 5 | - |
| 4040 | - | - | 364379.52 | 2264665.74 | Картометрический метод | 5 | - |
| 4041 | - | - | 364367.67 | 2264687.41 | Картометрический метод | 5 | - |
| 4042 | - | - | 364328.69 | 2264758.54 | Картометрический метод | 5 | - |
| 4043 | - | - | 364316.78 | 2264780.03 | Картометрический метод | 5 | - |
| 4044 | - | - | 364297.76 | 2264812.93 | Картометрический метод | 5 | - |
| 4045 | - | - | 364249.14 | 2264897.01 | Картометрический метод | 5 | - |
| 4046 | - | - | 364218.37 | 2264948.89 | Картометрический метод | 5 | - |
| 4047 | - | - | 364204.66 | 2264972.20 | Картометрический метод | 5 | - |
| 4048 | - | - | 364179.21 | 2264990.66 | Картометрический метод | 5 | - |
| 4049 | - | - | 364133.78 | 2265021.06 | Картометрический метод | 5 | - |
| 4050 | - | - | 364135.88 | 2265023.52 | Картометрический метод | 5 | - |

| 2. Сведения о характерных точках границ объекта | | | | | | | |
|---|----------------------------|---|---------------------------------------|------------|---|--|---|
| Обозначение характерных точек границ | Существующие координаты, м | | Измененные (уточненные) координаты, м | | Метод определения координат характерной точки | Средняя квадратическая погрешность положения характерной точки (Mt), м | Описание обозначения точки на местности (при наличии) |
| | X | Y | X | Y | | | |
| 1 | 2 | 3 | 4 | 5 | 6 | 7 | 8 |
| 4051 | - | - | 364114.19 | 2265040.58 | Картометрический метод | 5 | - |
| 4052 | - | - | 364111.02 | 2265036.73 | Картометрический метод | 5 | - |
| 4053 | - | - | 364086.97 | 2265054.99 | Картометрический метод | 5 | - |
| 4054 | - | - | 364065.49 | 2265068.89 | Картометрический метод | 5 | - |
| 4055 | - | - | 364038.76 | 2265088.07 | Картометрический метод | 5 | - |
| 4056 | - | - | 364014.11 | 2265105.30 | Картометрический метод | 5 | - |
| 4057 | - | - | 363959.74 | 2265142.48 | Картометрический метод | 5 | - |
| 4058 | - | - | 363939.77 | 2265156.55 | Картометрический метод | 5 | - |
| 4059 | - | - | 363932.40 | 2265155.13 | Картометрический метод | 5 | - |
| 4060 | - | - | 363899.79 | 2265105.15 | Картометрический метод | 5 | - |
| 4061 | - | - | 363898.77 | 2265103.59 | Картометрический метод | 5 | - |
| 4062 | - | - | 363982.72 | 2265050.67 | Картометрический метод | 5 | - |
| 4063 | - | - | 364004.66 | 2265036.84 | Картометрический метод | 5 | - |
| 4064 | - | - | 364024.56 | 2265016.93 | Картометрический метод | 5 | - |
| 4065 | - | - | 364038.57 | 2264982.37 | Картометрический метод | 5 | - |
| 4066 | - | - | 364058.90 | 2264916.88 | Картометрический метод | 5 | - |
| 4067 | - | - | 364072.98 | 2264866.77 | Картометрический метод | 5 | - |
| 4068 | - | - | 364111.46 | 2264788.48 | Картометрический метод | 5 | - |
| 4069 | - | - | 364136.42 | 2264742.59 | Картометрический метод | 5 | - |
| 4070 | - | - | 364162.07 | 2264685.90 | Картометрический метод | 5 | - |
| 4071 | - | - | 364187.62 | 2264639.12 | Картометрический метод | 5 | - |
| 4072 | - | - | 364263.30 | 2264546.20 | Картометрический метод | 5 | - |
| 4073 | - | - | 364295.69 | 2264503.68 | Картометрический метод | 5 | - |
| 4032 | - | - | 364298.64 | 2264486.51 | Картометрический метод | 5 | - |
| 4074 | - | - | 363852.77 | 2265210.88 | Картометрический метод | 5 | - |
| 4075 | - | - | 363828.30 | 2265221.11 | Картометрический метод | 5 | - |

| 2. Сведения о характерных точках границ объекта | | | | | | | |
|---|----------------------------|---|---------------------------------------|------------|---|--|---|
| Обозначение характерных точек границ | Существующие координаты, м | | Измененные (уточненные) координаты, м | | Метод определения координат характерной точки | Средняя квадратическая погрешность положения характерной точки (Mt), м | Описание обозначения точки на местности (при наличии) |
| | X | Y | X | Y | | | |
| 1 | 2 | 3 | 4 | 5 | 6 | 7 | 8 |
| 4076 | - | - | 363799.11 | 2265226.52 | Картометрический метод | 5 | - |
| 4077 | - | - | 363769.67 | 2265228.61 | Картометрический метод | 5 | - |
| 4078 | - | - | 363750.74 | 2265228.58 | Картометрический метод | 5 | - |
| 4079 | - | - | 363732.12 | 2265226.94 | Картометрический метод | 5 | - |
| 4080 | - | - | 363715.71 | 2265223.21 | Картометрический метод | 5 | - |
| 4081 | - | - | 363899.77 | 2265105.17 | Картометрический метод | 5 | - |
| 4082 | - | - | 363932.38 | 2265155.15 | Картометрический метод | 5 | - |
| 4074 | - | - | 363852.77 | 2265210.88 | Картометрический метод | 5 | - |
| 4083 | - | - | 363971.94 | 2265158.48 | Картометрический метод | 5 | - |
| 4084 | - | - | 363983.24 | 2265150.01 | Картометрический метод | 5 | - |
| 4085 | - | - | 364011.84 | 2265129.40 | Картометрический метод | 5 | - |
| 4086 | - | - | 364044.28 | 2265107.90 | Картометрический метод | 5 | - |
| 4087 | - | - | 364049.94 | 2265100.60 | Картометрический метод | 5 | - |
| 4088 | - | - | 364076.51 | 2265082.11 | Картометрический метод | 5 | - |
| 4089 | - | - | 364106.21 | 2265062.34 | Картометрический метод | 5 | - |
| 4090 | - | - | 364136.42 | 2265041.47 | Картометрический метод | 5 | - |
| 4091 | - | - | 364158.00 | 2265026.28 | Картометрический метод | 5 | - |
| 4092 | - | - | 364182.62 | 2265011.27 | Картометрический метод | 5 | - |
| 4093 | - | - | 364206.33 | 2264994.90 | Картометрический метод | 5 | - |
| 4094 | - | - | 364213.65 | 2264986.67 | Картометрический метод | 5 | - |
| 4095 | - | - | 364224.10 | 2264974.90 | Картометрический метод | 5 | - |
| 4096 | - | - | 364225.78 | 2264976.30 | Картометрический метод | 5 | - |
| 4097 | - | - | 364229.28 | 2264971.86 | Картометрический метод | 5 | - |
| 4098 | - | - | 364233.10 | 2264966.14 | Картометрический метод | 5 | - |
| 4099 | - | - | 364254.56 | 2264929.36 | Картометрический метод | 5 | - |
| 4100 | - | - | 364283.25 | 2264878.68 | Картометрический метод | 5 | - |

| 2. Сведения о характерных точках границ объекта | | | | | | | |
|---|-------------------------------|---|---|------------|---|---|--|
| Обозначение характерных точек границ | Существующие координаты, м | | Измененные (уточненные) координаты, м | | Метод определения координат характерной точки | Средняя квадратическая погрешность положения характерной точки (Mt), м | Описание обозначения точки на местности (при наличии) |
| | X | Y | X | Y | | | |
| 1 | 2 | 3 | 4 | 5 | 6 | 7 | 8 |
| 4101 | - | - | 364318.41 | 2264819.50 | Картометрический метод | 5 | - |
| 4102 | - | - | 364345.60 | 2264769.79 | Картометрический метод | 5 | - |
| 4103 | - | - | 364358.18 | 2264748.91 | Картометрический метод | 5 | - |
| 4104 | - | - | 364357.80 | 2264748.63 | Картометрический метод | 5 | - |
| 4105 | - | - | 364367.10 | 2264730.67 | Картометрический метод | 5 | - |
| 4106 | - | - | 364394.89 | 2264678.11 | Картометрический метод | 5 | - |
| 4107 | - | - | 364435.87 | 2264602.96 | Картометрический метод | 5 | - |
| 4108 | - | - | 364443.18 | 2264592.40 | Картометрический метод | 5 | - |
| 4109 | - | - | 364448.55 | 2264591.54 | Картометрический метод | 5 | - |
| 4110 | - | - | 364461.67 | 2264592.45 | Картометрический метод | 5 | - |
| 4111 | - | - | 364461.72 | 2264590.19 | Картометрический метод | 5 | - |
| 4112 | - | - | 364464.50 | 2264588.07 | Картометрический метод | 5 | - |
| 4113 | - | - | 364480.61 | 2264586.88 | Картометрический метод | 5 | - |
| 4114 | - | - | 364496.04 | 2264589.78 | Картометрический метод | 5 | - |
| 4115 | - | - | 364510.79 | 2264593.10 | Картометрический метод | 5 | - |
| 4116 | - | - | 364478.94 | 2264650.41 | Картометрический метод | 5 | - |
| 4117 | - | - | 364515.07 | 2264672.99 | Картометрический метод | 5 | - |
| 4118 | - | - | 364483.45 | 2264742.99 | Картометрический метод | 5 | - |
| 4119 | - | - | 364424.74 | 2264813.00 | Картометрический метод | 5 | - |
| 4120 | - | - | 364445.07 | 2264873.98 | Картометрический метод | 5 | - |
| 4121 | - | - | 364449.58 | 2264921.40 | Картометрический метод | 5 | - |
| 4122 | - | - | 364429.26 | 2264950.76 | Картометрический метод | 5 | - |
| 4123 | - | - | 364372.80 | 2264934.94 | Картометрический метод | 5 | - |
| 4124 | - | - | 364384.09 | 2264977.86 | Картометрический метод | 5 | - |
| 4125 | - | - | 364377.27 | 2264989.50 | Картометрический метод | 5 | - |
| 4126 | - | - | 364373.01 | 2265003.35 | Картометрический метод | 5 | - |

| 2. Сведения о характерных точках границ объекта | | | | | | | |
|---|-------------------------------|---|---|------------|---|---|--|
| Обозначение характерных точек границ | Существующие координаты, м | | Измененные (уточненные) координаты, м | | Метод определения координат характерной точки | Средняя квадратическая погрешность положения характерной точки (Mt), м | Описание обозначения точки на местности (при наличии) |
| | X | Y | X | Y | | | |
| 1 | 2 | 3 | 4 | 5 | 6 | 7 | 8 |
| 4127 | - | - | 364363.87 | 2265021.99 | Картометрический метод | 5 | - |
| 4128 | - | - | 364329.75 | 2265050.58 | Картометрический метод | 5 | - |
| 4129 | - | - | 364287.05 | 2265095.68 | Картометрический метод | 5 | - |
| 4130 | - | - | 364268.20 | 2265111.90 | Картометрический метод | 5 | - |
| 4131 | - | - | 364236.33 | 2265135.09 | Картометрический метод | 5 | - |
| 4132 | - | - | 364211.15 | 2265159.16 | Картометрический метод | 5 | - |
| 4133 | - | - | 364100.98 | 2265212.06 | Картометрический метод | 5 | - |
| 4134 | - | - | 364076.12 | 2265220.63 | Картометрический метод | 5 | - |
| 4135 | - | - | 364054.10 | 2265221.54 | Картометрический метод | 5 | - |
| 4136 | - | - | 364037.78 | 2265219.73 | Картометрический метод | 5 | - |
| 4137 | - | - | 364027.35 | 2265230.84 | Картометрический метод | 5 | - |
| 4138 | - | - | 363975.45 | 2265163.07 | Картометрический метод | 5 | - |
| 4083 | - | - | 363971.94 | 2265158.48 | Картометрический метод | 5 | - |
| 4139 | - | - | 364027.35 | 2265230.86 | Картометрический метод | 5 | - |
| 4140 | - | - | 363995.67 | 2265264.66 | Картометрический метод | 5 | - |
| 4141 | - | - | 363790.49 | 2265413.07 | Картометрический метод | 5 | - |
| 4142 | - | - | 363784.85 | 2265413.85 | Картометрический метод | 5 | - |
| 4143 | - | - | 363784.87 | 2265417.14 | Картометрический метод | 5 | - |
| 4144 | - | - | 363783.39 | 2265418.21 | Картометрический метод | 5 | - |
| 4145 | - | - | 363776.62 | 2265449.83 | Картометрический метод | 5 | - |
| 4146 | - | - | 363776.52 | 2265457.51 | Картометрический метод | 5 | - |
| 4147 | - | - | 363779.41 | 2265466.19 | Картометрический метод | 5 | - |
| 4148 | - | - | 363776.46 | 2265467.78 | Картометрический метод | 5 | - |
| 4149 | - | - | 363776.15 | 2265504.28 | Картометрический метод | 5 | - |
| 4150 | - | - | 363774.02 | 2265492.57 | Картометрический метод | 5 | - |
| 4151 | - | - | 363770.01 | 2265470.49 | Картометрический метод | 5 | - |

| 2. Сведения о характерных точках границ объекта | | | | | | | |
|---|----------------------------|---|---------------------------------------|------------|---|--|---|
| Обозначение характерных точек границ | Существующие координаты, м | | Измененные (уточненные) координаты, м | | Метод определения координат характерной точки | Средняя квадратическая погрешность положения характерной точки (Mt), м | Описание обозначения точки на местности (при наличии) |
| | X | Y | X | Y | | | |
| 1 | 2 | 3 | 4 | 5 | 6 | 7 | 8 |
| 4152 | - | - | 363738.63 | 2265484.85 | Картометрический метод | 5 | - |
| 4153 | - | - | 363688.09 | 2265507.97 | Картометрический метод | 5 | - |
| 4154 | - | - | 363676.84 | 2265490.23 | Картометрический метод | 5 | - |
| 4155 | - | - | 363722.53 | 2265469.73 | Картометрический метод | 5 | - |
| 4156 | - | - | 363753.40 | 2265455.87 | Картометрический метод | 5 | - |
| 4157 | - | - | 363741.11 | 2265429.71 | Картометрический метод | 5 | - |
| 4158 | - | - | 363662.51 | 2265463.65 | Картометрический метод | 5 | - |
| 4159 | - | - | 363666.87 | 2265471.75 | Картометрический метод | 5 | - |
| 4160 | - | - | 363656.02 | 2265476.86 | Картометрический метод | 5 | - |
| 4161 | - | - | 363645.03 | 2265456.22 | Картометрический метод | 5 | - |
| 4162 | - | - | 363655.74 | 2265451.20 | Картометрический метод | 5 | - |
| 4163 | - | - | 363653.42 | 2265446.95 | Картометрический метод | 5 | - |
| 4164 | - | - | 363642.61 | 2265425.79 | Картометрический метод | 5 | - |
| 4165 | - | - | 363630.28 | 2265405.11 | Картометрический метод | 5 | - |
| 4166 | - | - | 363627.86 | 2265399.79 | Картометрический метод | 5 | - |
| 4167 | - | - | 363626.86 | 2265394.71 | Картометрический метод | 5 | - |
| 4168 | - | - | 363636.96 | 2265389.59 | Картометрический метод | 5 | - |
| 4169 | - | - | 363643.20 | 2265386.29 | Картометрический метод | 5 | - |
| 4170 | - | - | 363635.02 | 2265372.83 | Картометрический метод | 5 | - |
| 4171 | - | - | 363653.06 | 2265363.06 | Картометрический метод | 5 | - |
| 4172 | - | - | 363662.68 | 2265354.61 | Картометрический метод | 5 | - |
| 4173 | - | - | 363668.27 | 2265349.35 | Картометрический метод | 5 | - |
| 4174 | - | - | 363657.45 | 2265341.88 | Картометрический метод | 5 | - |
| 4175 | - | - | 363646.30 | 2265321.60 | Картометрический метод | 5 | - |
| 4176 | - | - | 363635.07 | 2265296.94 | Картометрический метод | 5 | - |
| 4177 | - | - | 363624.92 | 2265303.90 | Картометрический метод | 5 | - |

| 2. Сведения о характерных точках границ объекта | | | | | | | |
|---|-------------------------------|---|---|------------|---|---|--|
| Обозначение характерных точек границ | Существующие координаты, м | | Измененные (уточненные) координаты, м | | Метод определения координат характерной точки | Средняя квадратическая погрешность положения характерной точки (Mt), м | Описание обозначения точки на местности (при наличии) |
| | X | Y | X | Y | | | |
| 1 | 2 | 3 | 4 | 5 | 6 | 7 | 8 |
| 4178 | - | - | 363611.54 | 2265309.04 | Картометрический метод | 5 | - |
| 4179 | - | - | 363599.61 | 2265314.82 | Картометрический метод | 5 | - |
| 4180 | - | - | 363519.04 | 2265195.29 | Картометрический метод | 5 | - |
| 4181 | - | - | 363547.91 | 2265211.63 | Картометрический метод | 5 | - |
| 4182 | - | - | 363583.45 | 2265228.18 | Картометрический метод | 5 | - |
| 4183 | - | - | 363611.24 | 2265237.38 | Картометрический метод | 5 | - |
| 4184 | - | - | 363644.38 | 2265244.23 | Картометрический метод | 5 | - |
| 4185 | - | - | 363674.17 | 2265249.04 | Картометрический метод | 5 | - |
| 4186 | - | - | 363715.89 | 2265251.91 | Картометрический метод | 5 | - |
| 4187 | - | - | 363750.56 | 2265252.56 | Картометрический метод | 5 | - |
| 4188 | - | - | 363780.56 | 2265251.67 | Картометрический метод | 5 | - |
| 4189 | - | - | 363819.93 | 2265247.63 | Картометрический метод | 5 | - |
| 4190 | - | - | 363835.67 | 2265244.62 | Картометрический метод | 5 | - |
| 4191 | - | - | 363853.41 | 2265236.15 | Картометрический метод | 5 | - |
| 4192 | - | - | 363892.57 | 2265215.24 | Картометрический метод | 5 | - |
| 4193 | - | - | 363975.44 | 2265163.08 | Картометрический метод | 5 | - |
| 4139 | - | - | 364027.35 | 2265230.86 | Картометрический метод | 5 | - |
| 4194 | - | - | 362203.45 | 2263743.79 | Картометрический метод | 5 | - |
| 4195 | - | - | 362215.99 | 2263702.40 | Картометрический метод | 5 | - |
| 4196 | - | - | 362243.58 | 2263619.75 | Картометрический метод | 5 | - |
| 4197 | - | - | 362277.00 | 2263630.46 | Картометрический метод | 5 | - |
| 4198 | - | - | 362308.84 | 2263640.62 | Картометрический метод | 5 | - |
| 4199 | - | - | 362281.65 | 2263723.67 | Картометрический метод | 5 | - |
| 4200 | - | - | 362268.38 | 2263765.64 | Картометрический метод | 5 | - |
| 4194 | - | - | 362203.45 | 2263743.79 | Картометрический метод | 5 | - |
| 4201 | - | - | 360948.83 | 2263808.22 | Картометрический метод | 5 | - |

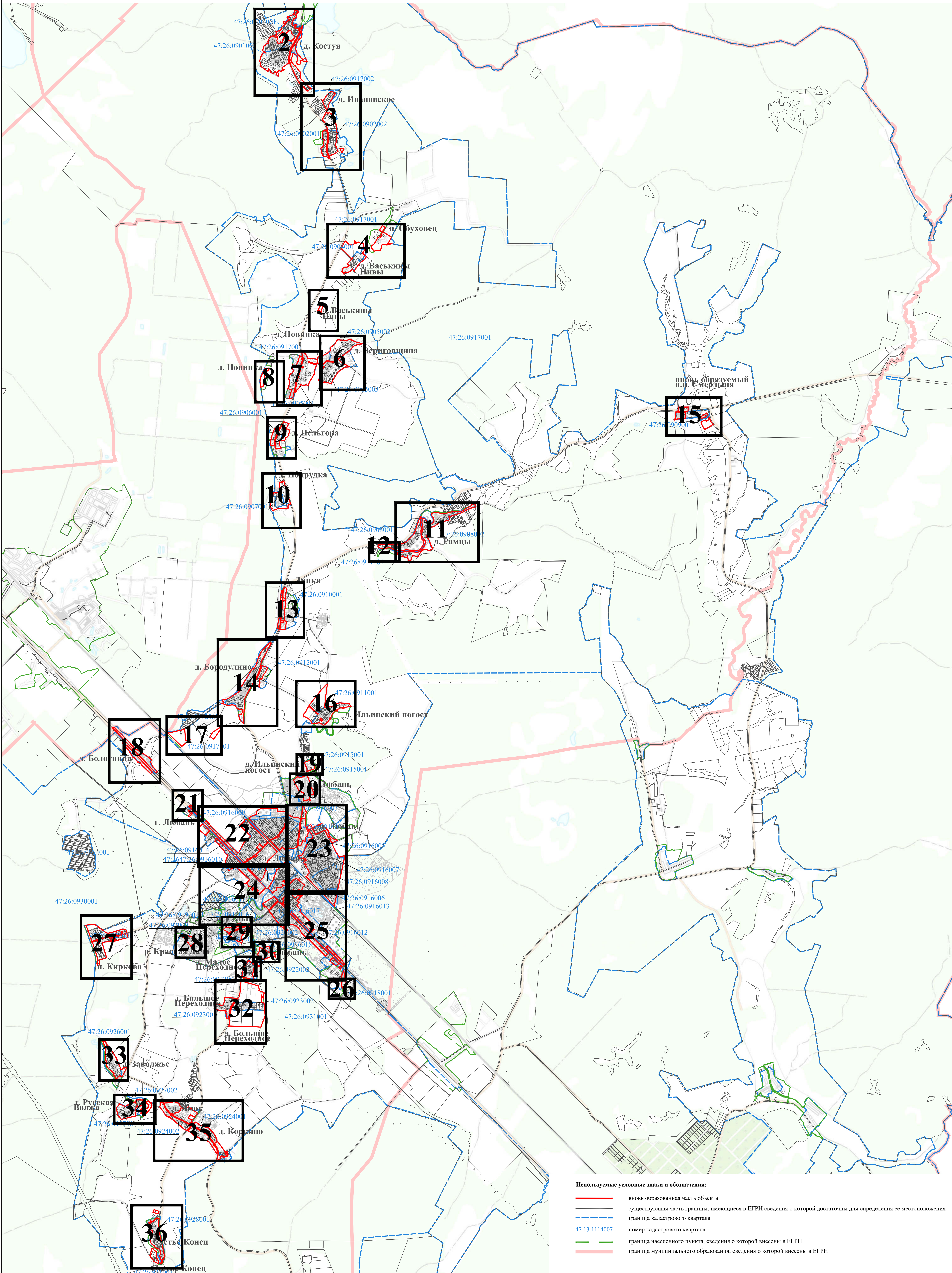
| 2. Сведения о характерных точках границ объекта | | | | | | | |
|---|-------------------------------|---|---|------------|---|---|--|
| Обозначение характерных точек границ | Существующие координаты, м | | Измененные (уточненные) координаты, м | | Метод определения координат характерной точки | Средняя квадратическая погрешность положения характерной точки (Mt), м | Описание обозначения точки на местности (при наличии) |
| | X | Y | X | Y | | | |
| 1 | 2 | 3 | 4 | 5 | 6 | 7 | 8 |
| 4202 | - | - | 360949.99 | 2263808.53 | Картометрический метод | 5 | - |
| 4203 | - | - | 360982.40 | 2263817.15 | Картометрический метод | 5 | - |
| 4204 | - | - | 360999.77 | 2263818.48 | Картометрический метод | 5 | - |
| 4205 | - | - | 361002.81 | 2263827.04 | Картометрический метод | 5 | - |
| 4206 | - | - | 361104.65 | 2263803.95 | Картометрический метод | 5 | - |
| 4207 | - | - | 361119.27 | 2263791.83 | Картометрический метод | 5 | - |
| 4208 | - | - | 361122.85 | 2263788.70 | Картометрический метод | 5 | - |
| 4209 | - | - | 361130.21 | 2263784.78 | Картометрический метод | 5 | - |
| 4210 | - | - | 361128.23 | 2263780.87 | Картометрический метод | 5 | - |
| 4211 | - | - | 361139.06 | 2263775.91 | Картометрический метод | 5 | - |
| 4212 | - | - | 361150.84 | 2263773.40 | Картометрический метод | 5 | - |
| 4213 | - | - | 361152.93 | 2263773.37 | Картометрический метод | 5 | - |
| 4214 | - | - | 361159.14 | 2263771.67 | Картометрический метод | 5 | - |
| 4215 | - | - | 361162.77 | 2263773.96 | Картометрический метод | 5 | - |
| 4216 | - | - | 361163.78 | 2263777.92 | Картометрический метод | 5 | - |
| 4217 | - | - | 361167.66 | 2263789.86 | Картометрический метод | 5 | - |
| 4218 | - | - | 361169.12 | 2263794.73 | Картометрический метод | 5 | - |
| 4219 | - | - | 361202.98 | 2263796.79 | Картометрический метод | 5 | - |
| 4220 | - | - | 361232.08 | 2263796.69 | Картометрический метод | 5 | - |
| 4221 | - | - | 361248.52 | 2263796.63 | Картометрический метод | 5 | - |
| 4222 | - | - | 361269.59 | 2263786.48 | Картометрический метод | 5 | - |
| 4223 | - | - | 361272.46 | 2263793.46 | Картометрический метод | 5 | - |
| 4224 | - | - | 361284.07 | 2263791.09 | Картометрический метод | 5 | - |
| 4225 | - | - | 361303.87 | 2263777.79 | Картометрический метод | 5 | - |
| 4226 | - | - | 361325.38 | 2263756.12 | Картометрический метод | 5 | - |
| 4227 | - | - | 361326.94 | 2263745.20 | Картометрический метод | 5 | - |

| 2. Сведения о характерных точках границ объекта | | | | | | | |
|---|----------------------------|---|---------------------------------------|------------|---|--|---|
| Обозначение характерных точек границ | Существующие координаты, м | | Измененные (уточненные) координаты, м | | Метод определения координат характерной точки | Средняя квадратическая погрешность положения характерной точки (Mt), м | Описание обозначения точки на местности (при наличии) |
| | X | Y | X | Y | | | |
| 1 | 2 | 3 | 4 | 5 | 6 | 7 | 8 |
| 4228 | - | - | 361316.05 | 2263718.71 | Картометрический метод | 5 | - |
| 4229 | - | - | 361330.53 | 2263711.34 | Картометрический метод | 5 | - |
| 4230 | - | - | 361344.67 | 2263704.84 | Картометрический метод | 5 | - |
| 4231 | - | - | 361345.99 | 2263681.03 | Картометрический метод | 5 | - |
| 4232 | - | - | 361348.92 | 2263670.50 | Картометрический метод | 5 | - |
| 4233 | - | - | 361379.00 | 2263654.00 | Картометрический метод | 5 | - |
| 4234 | - | - | 361400.44 | 2263649.40 | Картометрический метод | 5 | - |
| 4235 | - | - | 361427.51 | 2263602.25 | Картометрический метод | 5 | - |
| 4236 | - | - | 361446.25 | 2263579.60 | Картометрический метод | 5 | - |
| 4237 | - | - | 361462.42 | 2263566.94 | Картометрический метод | 5 | - |
| 4238 | - | - | 361475.17 | 2263558.90 | Картометрический метод | 5 | - |
| 4239 | - | - | 361488.28 | 2263554.48 | Картометрический метод | 5 | - |
| 4240 | - | - | 361513.82 | 2263550.13 | Картометрический метод | 5 | - |
| 4241 | - | - | 361525.14 | 2263548.47 | Картометрический метод | 5 | - |
| 4242 | - | - | 361547.69 | 2263550.27 | Картометрический метод | 5 | - |
| 4243 | - | - | 361588.77 | 2263556.61 | Картометрический метод | 5 | - |
| 4244 | - | - | 361615.24 | 2263565.95 | Картометрический метод | 5 | - |
| 4245 | - | - | 361630.63 | 2263574.68 | Картометрический метод | 5 | - |
| 4246 | - | - | 361649.87 | 2263572.43 | Картометрический метод | 5 | - |
| 4247 | - | - | 361648.76 | 2263558.81 | Картометрический метод | 5 | - |
| 4248 | - | - | 361663.93 | 2263564.93 | Картометрический метод | 5 | - |
| 4249 | - | - | 361689.21 | 2263564.50 | Картометрический метод | 5 | - |
| 4250 | - | - | 361697.21 | 2263607.39 | Картометрический метод | 5 | - |
| 4251 | - | - | 361731.30 | 2263607.44 | Картометрический метод | 5 | - |
| 4252 | - | - | 361755.20 | 2263602.57 | Картометрический метод | 5 | - |
| 4253 | - | - | 361780.68 | 2263589.71 | Картометрический метод | 5 | - |

| 2. Сведения о характерных точках границ объекта | | | | | | | |
|---|-------------------------------|---|---|------------|---|---|--|
| Обозначение характерных точек границ | Существующие координаты, м | | Измененные (уточненные) координаты, м | | Метод определения координат характерной точки | Средняя квадратическая погрешность положения характерной точки (Mt), м | Описание обозначения точки на местности (при наличии) |
| | X | Y | X | Y | | | |
| 1 | 2 | 3 | 4 | 5 | 6 | 7 | 8 |
| 4254 | - | - | 361779.65 | 2263586.56 | Картометрический метод | 5 | - |
| 4255 | - | - | 361774.90 | 2263568.22 | Картометрический метод | 5 | - |
| 4256 | - | - | 361779.22 | 2263567.05 | Картометрический метод | 5 | - |
| 4257 | - | - | 361819.87 | 2263559.52 | Картометрический метод | 5 | - |
| 4258 | - | - | 361827.22 | 2263584.60 | Картометрический метод | 5 | - |
| 4259 | - | - | 361853.33 | 2263584.50 | Картометрический метод | 5 | - |
| 4260 | - | - | 361896.98 | 2263580.71 | Картометрический метод | 5 | - |
| 4261 | - | - | 361919.41 | 2263567.14 | Картометрический метод | 5 | - |
| 4262 | - | - | 361937.15 | 2263556.41 | Картометрический метод | 5 | - |
| 4263 | - | - | 361962.45 | 2263530.94 | Картометрический метод | 5 | - |
| 4264 | - | - | 361980.53 | 2263510.45 | Картометрический метод | 5 | - |
| 4265 | - | - | 361983.27 | 2263508.24 | Картометрический метод | 5 | - |
| 4266 | - | - | 361985.01 | 2263513.98 | Картометрический метод | 5 | - |
| 4267 | - | - | 361991.08 | 2263541.81 | Картометрический метод | 5 | - |
| 4268 | - | - | 361991.13 | 2263555.17 | Картометрический метод | 5 | - |
| 4269 | - | - | 361994.02 | 2263566.57 | Картометрический метод | 5 | - |
| 4270 | - | - | 362003.79 | 2263569.07 | Картометрический метод | 5 | - |
| 4271 | - | - | 362010.65 | 2263547.60 | Картометрический метод | 5 | - |
| 4272 | - | - | 362028.68 | 2263552.91 | Картометрический метод | 5 | - |
| 4273 | - | - | 362023.48 | 2263568.19 | Картометрический метод | 5 | - |
| 4274 | - | - | 362007.12 | 2263609.50 | Картометрический метод | 5 | - |
| 4275 | - | - | 362007.62 | 2263610.96 | Картометрический метод | 5 | - |
| 4276 | - | - | 362029.90 | 2263633.08 | Картометрический метод | 5 | - |
| 4277 | - | - | 362049.62 | 2263652.69 | Картометрический метод | 5 | - |
| 4278 | - | - | 362058.46 | 2263655.48 | Картометрический метод | 5 | - |
| 4279 | - | - | 362082.93 | 2263684.46 | Картометрический метод | 5 | - |

| 2. Сведения о характерных точках границ объекта | | | | | | | |
|---|-------------------------------|---|---|------------|---|---|--|
| Обозначение характерных точек границ | Существующие координаты, м | | Измененные (уточненные) координаты, м | | Метод определения координат характерной точки | Средняя квадратическая погрешность положения характерной точки (Mt), м | Описание обозначения точки на местности (при наличии) |
| | X | Y | X | Y | | | |
| 1 | 2 | 3 | 4 | 5 | 6 | 7 | 8 |
| 4280 | - | - | 362106.69 | 2263715.78 | Картометрический метод | 5 | - |
| 4281 | - | - | 362075.53 | 2263740.40 | Картометрический метод | 5 | - |
| 4282 | - | - | 362084.28 | 2263766.65 | Картометрический метод | 5 | - |
| 4283 | - | - | 362075.34 | 2263765.79 | Картометрический метод | 5 | - |
| 4284 | - | - | 362028.18 | 2263762.13 | Картометрический метод | 5 | - |
| 4285 | - | - | 361953.18 | 2263755.42 | Картометрический метод | 5 | - |
| 4286 | - | - | 361882.34 | 2263751.56 | Картометрический метод | 5 | - |
| 4287 | - | - | 361853.82 | 2263753.22 | Картометрический метод | 5 | - |
| 4288 | - | - | 361808.16 | 2263760.36 | Картометрический метод | 5 | - |
| 4289 | - | - | 361664.03 | 2263790.84 | Картометрический метод | 5 | - |
| 4290 | - | - | 361627.36 | 2263798.31 | Картометрический метод | 5 | - |
| 4291 | - | - | 361627.20 | 2263797.53 | Картометрический метод | 5 | - |
| 4292 | - | - | 361613.10 | 2263800.59 | Картометрический метод | 5 | - |
| 4293 | - | - | 361613.32 | 2263801.16 | Картометрический метод | 5 | - |
| 4294 | - | - | 361515.49 | 2263821.44 | Картометрический метод | 5 | - |
| 4295 | - | - | 361492.07 | 2263826.61 | Картометрический метод | 5 | - |
| 4296 | - | - | 361491.98 | 2263826.22 | Картометрический метод | 5 | - |
| 4297 | - | - | 361490.32 | 2263826.86 | Картометрический метод | 5 | - |
| 4298 | - | - | 361490.35 | 2263827.00 | Картометрический метод | 5 | - |
| 4299 | - | - | 361374.20 | 2263852.70 | Картометрический метод | 5 | - |
| 4300 | - | - | 361259.45 | 2263878.56 | Картометрический метод | 5 | - |
| 4301 | - | - | 361208.93 | 2263887.85 | Картометрический метод | 5 | - |
| 4302 | - | - | 361193.26 | 2263891.52 | Картометрический метод | 5 | - |
| 4303 | - | - | 361165.07 | 2263896.93 | Картометрический метод | 5 | - |
| 4304 | - | - | 361155.19 | 2263896.16 | Картометрический метод | 5 | - |
| 4305 | - | - | 361148.12 | 2263896.26 | Картометрический метод | 5 | - |

| 2. Сведения о характерных точках границ объекта | | | | | | | |
|---|----------------------------|---|---------------------------------------|------------|---|--|---|
| Обозначение характерных точек границ | Существующие координаты, м | | Измененные (уточненные) координаты, м | | Метод определения координат характерной точки | Средняя квадратическая погрешность положения характерной точки (Mt), м | Описание обозначения точки на местности (при наличии) |
| | X | Y | X | Y | | | |
| 1 | 2 | 3 | 4 | 5 | 6 | 7 | 8 |
| 4306 | - | - | 361126.98 | 2263894.10 | Картометрический метод | 5 | - |
| 4307 | - | - | 361121.20 | 2263892.49 | Картометрический метод | 5 | - |
| 4308 | - | - | 361121.93 | 2263895.46 | Картометрический метод | 5 | - |
| 4309 | - | - | 361075.03 | 2263884.05 | Картометрический метод | 5 | - |
| 4310 | - | - | 361059.57 | 2263869.69 | Картометрический метод | 5 | - |
| 4311 | - | - | 361058.50 | 2263862.64 | Картометрический метод | 5 | - |
| 4312 | - | - | 361041.78 | 2263854.27 | Картометрический метод | 5 | - |
| 4313 | - | - | 361039.74 | 2263854.57 | Картометрический метод | 5 | - |
| 4314 | - | - | 361039.89 | 2263859.31 | Картометрический метод | 5 | - |
| 4315 | - | - | 361018.13 | 2263861.42 | Картометрический метод | 5 | - |
| 4316 | - | - | 361001.04 | 2263859.08 | Картометрический метод | 5 | - |
| 4317 | - | - | 360985.27 | 2263854.30 | Картометрический метод | 5 | - |
| 4318 | - | - | 360973.63 | 2263850.46 | Картометрический метод | 5 | - |
| 4319 | - | - | 360956.91 | 2263837.48 | Картометрический метод | 5 | - |
| 4320 | - | - | 360948.65 | 2263826.02 | Картометрический метод | 5 | - |
| 4201 | - | - | 360948.83 | 2263808.22 | Картометрический метод | 5 | - |
| 4321 | - | - | 360960.62 | 2263736.35 | Картометрический метод | 5 | - |
| 4322 | - | - | 360954.20 | 2263735.32 | Картометрический метод | 5 | - |
| 4323 | - | - | 361007.06 | 2263631.45 | Картометрический метод | 5 | - |
| 4324 | - | - | 361051.82 | 2263613.52 | Картометрический метод | 5 | - |
| 4325 | - | - | 361105.55 | 2263567.74 | Картометрический метод | 5 | - |
| 4326 | - | - | 361162.73 | 2263534.07 | Картометрический метод | 5 | - |
| 4327 | - | - | 361204.91 | 2263566.12 | Картометрический метод | 5 | - |
| 4328 | - | - | 361242.93 | 2263553.68 | Картометрический метод | 5 | - |
| 4329 | - | - | 361253.70 | 2263586.58 | Картометрический метод | 5 | - |
| 4330 | - | - | 361310.57 | 2263575.76 | Картометрический метод | 5 | - |



Используемые условные знаки и обозначения:

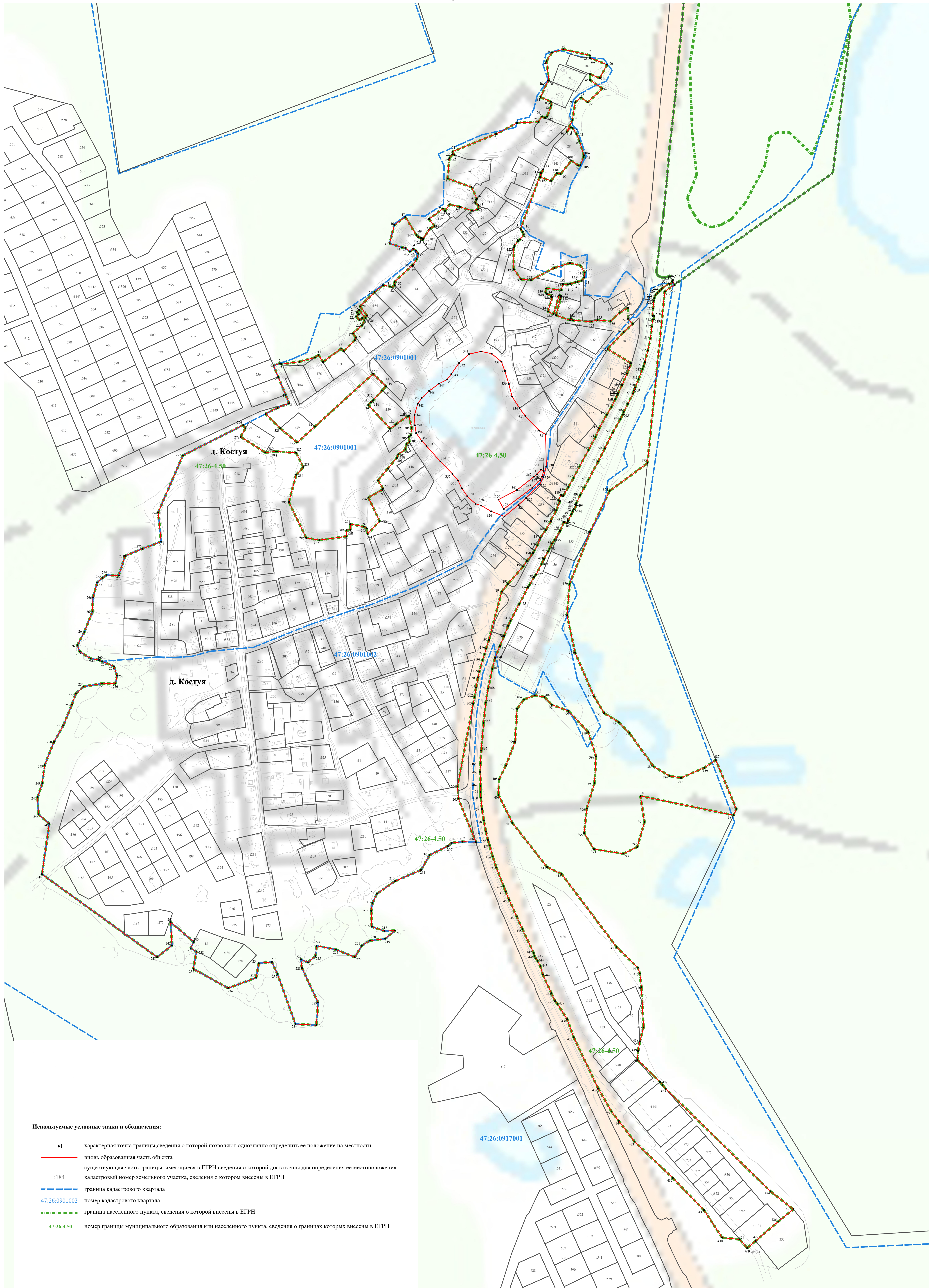
- вновь образованная часть объекта
- существующая часть границы, имеющаяся в ЕГРН сведения о которой достаточны для определения ее местоположения
- - - граница кадастрового квартала
- 47:13:1114007 номер кадастрового квартала
- граница населенного пункта, сведения о которой внесены в ЕГРН
- граница муниципального образования, сведения о которой внесены в ЕГРН

Масштаб 1:30000

Подпись _____

Дата "___" _____ 20__ г.

Место для отписки печати (при наличии) лица, составившего описание местоположения границ объекта

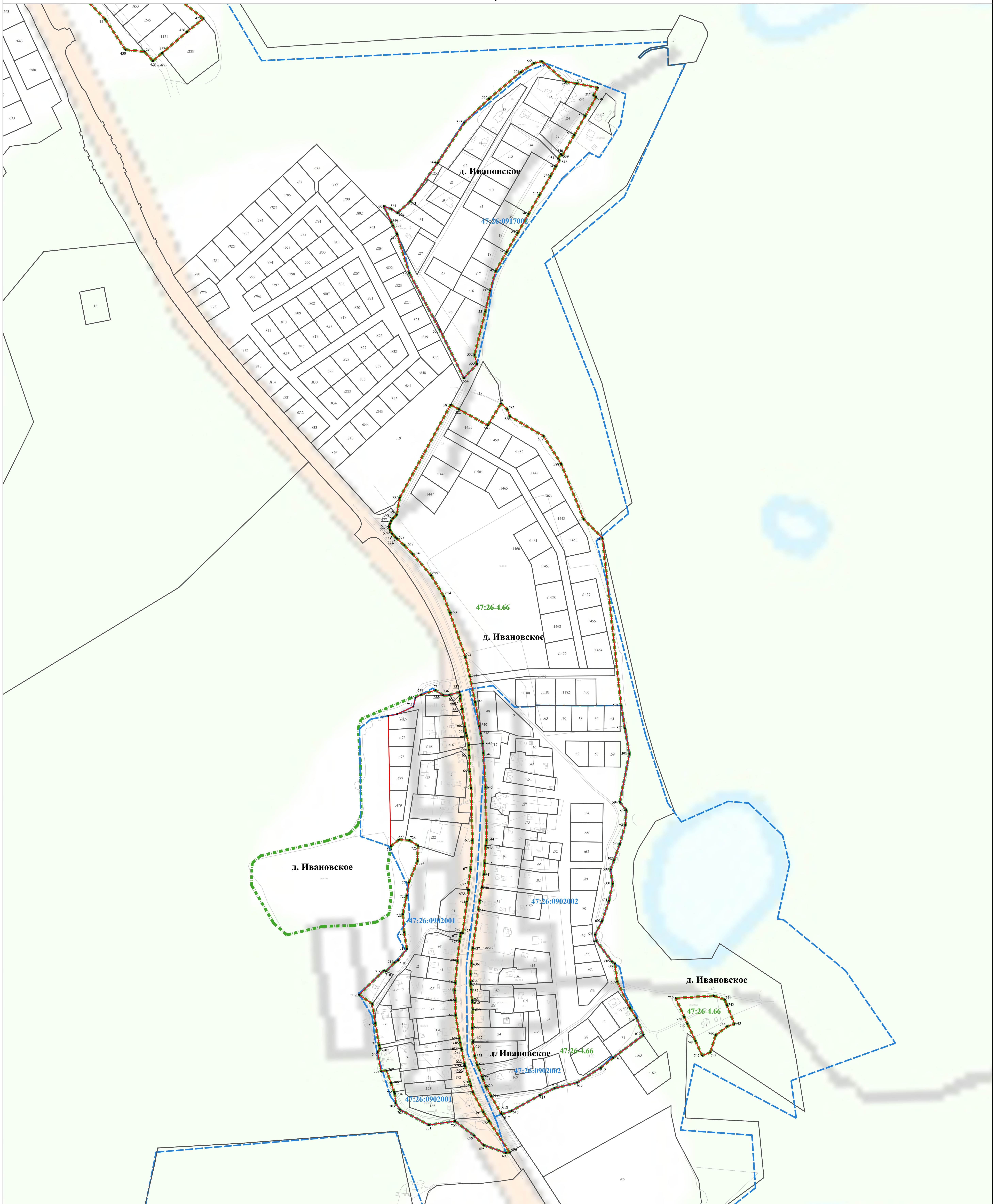


Используемые условные знаки и обозначения:

- 1 характеристическая точка границы, сведения о которой позволяют однозначно определить ее положение на местности
- вновь образованная часть объекта
- существующая часть границы, имеющаяся в ЕГРН сведения о которой достаточны для определения ее местоположения
- :184 кадастровый номер земельного участка, сведения о котором внесены в ЕГРН
- граница кадастрового квартала
- 47:26-0901002 номер кадастрового квартала
- граница населенного пункта, сведения о которой внесены в ЕГРН
- 47:26-4.50 номер границы муниципального образования или населенного пункта, сведения о границах которых внесены в ЕГРН

Подпись _____

Дата "___" _____ 20__ г.



Масштаб 1:2000

Используемые условные знаки и обозначения:

- 1 характеристическая точка границы, сведения о которой позволяют однозначно определить ее положение на местности
- вновь образованная часть объекта
- существующая часть границы, имеющиеся в ЕГРН сведения о которой достаточны для определения ее местоположения
- кадастровый номер земельного участка, сведения о котором внесены в ЕГРН
- граница кадастрового квартала
- 47:26:0902001 номер кадастрового квартала
- граница населенного пункта, сведения о которой внесены в ЕГРН
- 47:26-4.66 номер границы муниципального образования или населенного пункта, сведения о границах которых внесены в ЕГРН

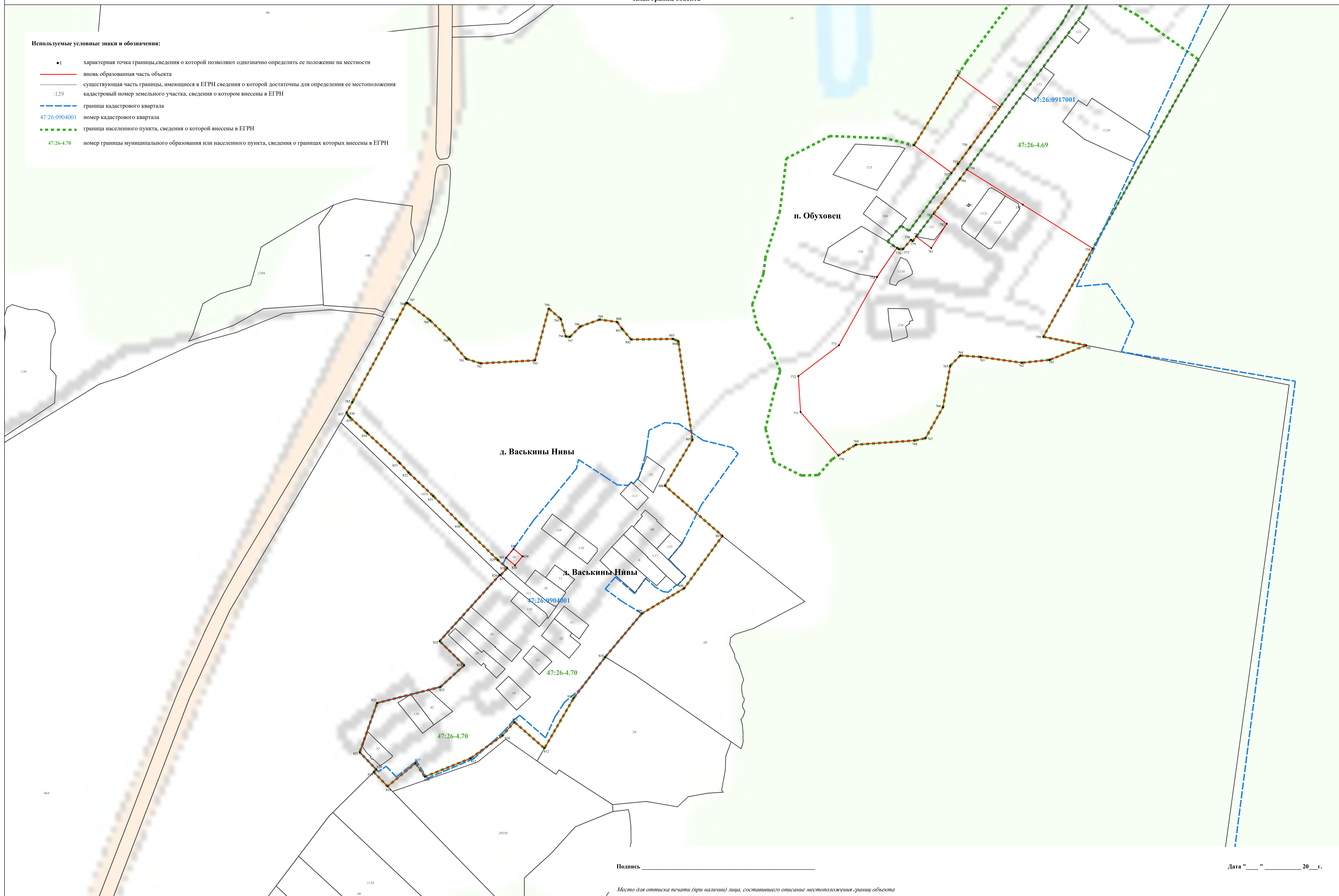
Подпись _____

Дата "___" _____ 20__ г.

Место для оттиска печати (при наличии) лица, составившего описание местоположения границ объекта

Используемые условные знаки и обозначения:

- 1 характерная точка границы, сведения о которой позволяют однозначно определить ее положение на местности
- вновь образованная часть объекта
- существующая часть границы, имеющиеся в ЕГРН сведения о которой достаточны для определения ее местоположения
- :129 кадастровый номер земельного участка, сведения о котором внесены в ЕГРН
- граница кадастрового квартала
- 47:26:0904001 номер кадастрового квартала
- граница населенного пункта, сведения о которой внесены в ЕГРН
- 47:26-4.70 номер границы муниципального образования или населенного пункта, сведения о границах которых внесены в ЕГРН



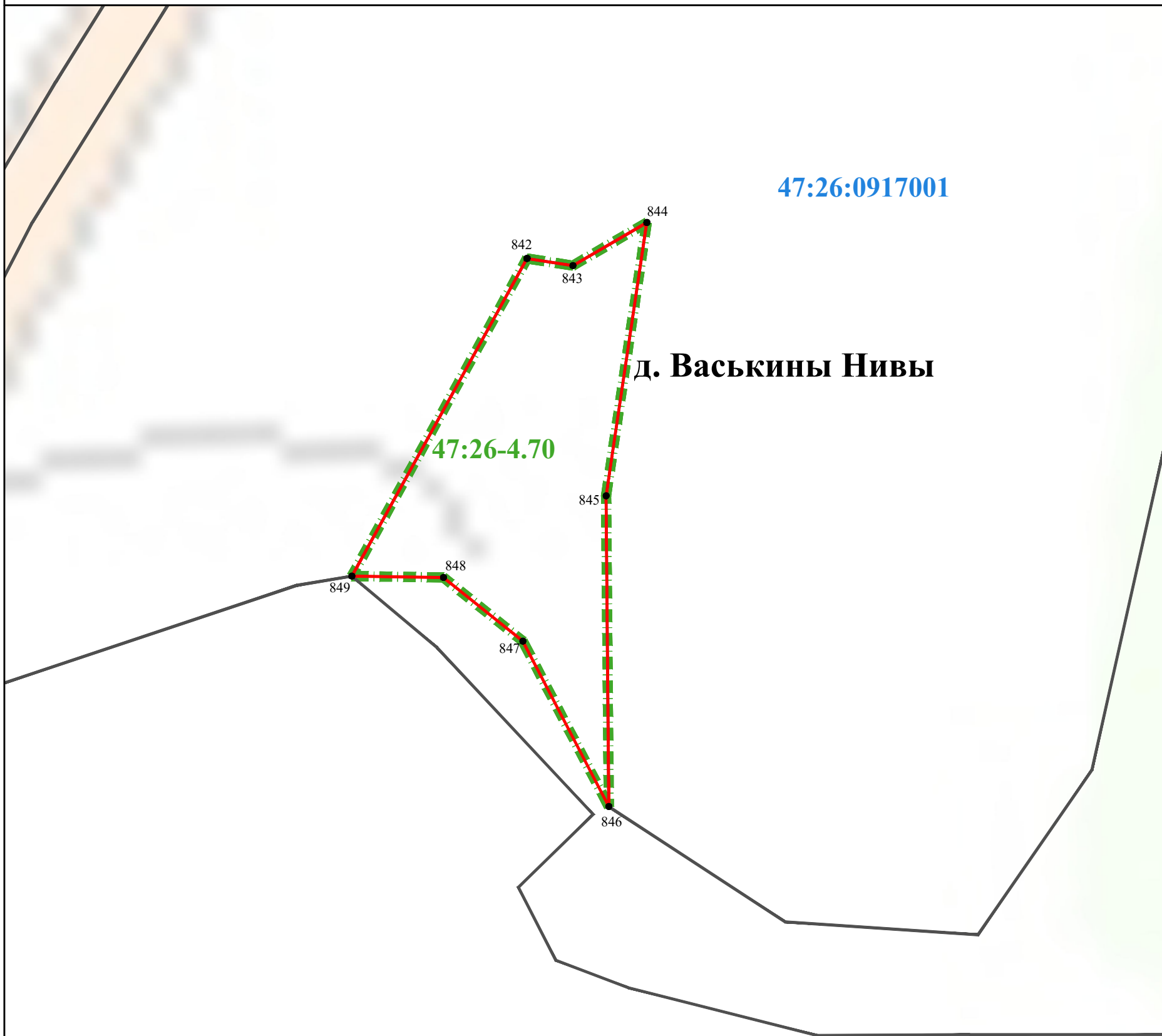
Подпись _____

Место для оттиска печати (при наличии) лица, составившего описание местоположения границ объекта

Дата "___" _____ 20__ г.

Раздел 4

План границ объекта



Лист 5 Плана границ

Масштаб 1:2000

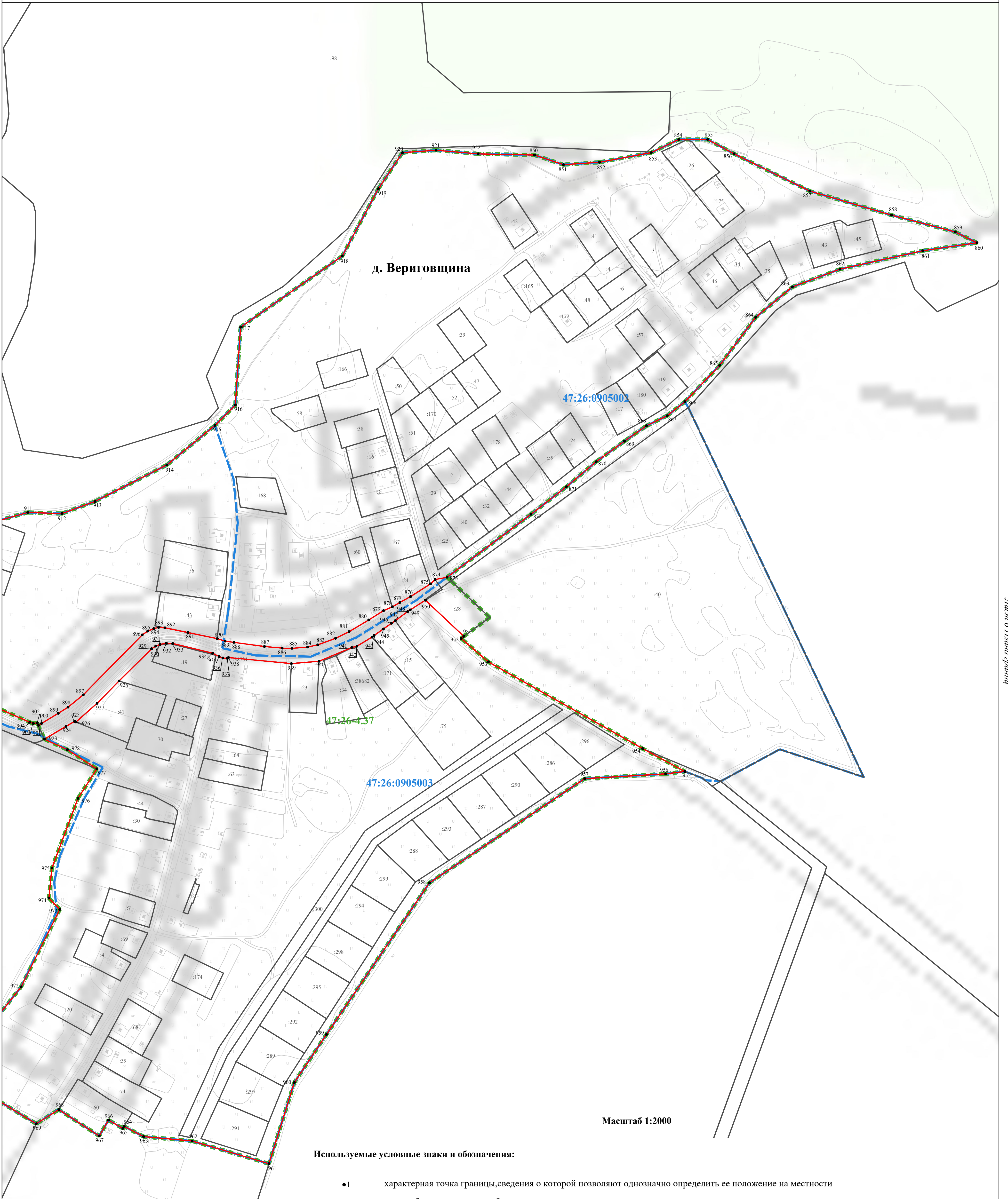
Используемые условные знаки и обозначения:

- 1 характерная точка границы, сведения о которой позволяют однозначно определить ее положение на местности
- (red dashed line) вновь образованная часть объекта
- (black solid line) существующая часть границы, имеющиеся в ЕГРН сведения о которой достаточны для определения ее местоположения
- :238 кадастровый номер земельного участка, сведения о котором внесены в ЕГРН
- (blue dashed line) граница кадастрового квартала
- 47:26:0917001 номер кадастрового квартала
- (green dashed line) граница населенного пункта, сведения о которой внесены в ЕГРН
- 47:26-4.70 номер границы муниципального образования или населенного пункта, сведения о границах которых внесены в ЕГРН

Подпись _____

Дата " ____ " _____ 20__ г.

Место для оттиска печати (при наличии) лица, составившего описание местоположения границ объекта



Масштаб 1:2000

Используемые условные знаки и обозначения:

- 1 характерная точка границы, сведения о которой позволяют однозначно определить ее положение на местности
- вновь образованная часть объекта
- существующая часть границы, имеющиеся в ЕГРН сведения о которой достаточны для определения ее местоположения
- :238 кадастровый номер земельного участка, сведения о котором внесены в ЕГРН
- — — — граница кадастрового квартала
- 47:26:0905003 номер кадастрового квартала
- — — — граница населенного пункта, сведения о которой внесены в ЕГРН
- 47:26-4.37 номер границы муниципального образования или населенного пункта, сведения о границах которых внесены в ЕГРН

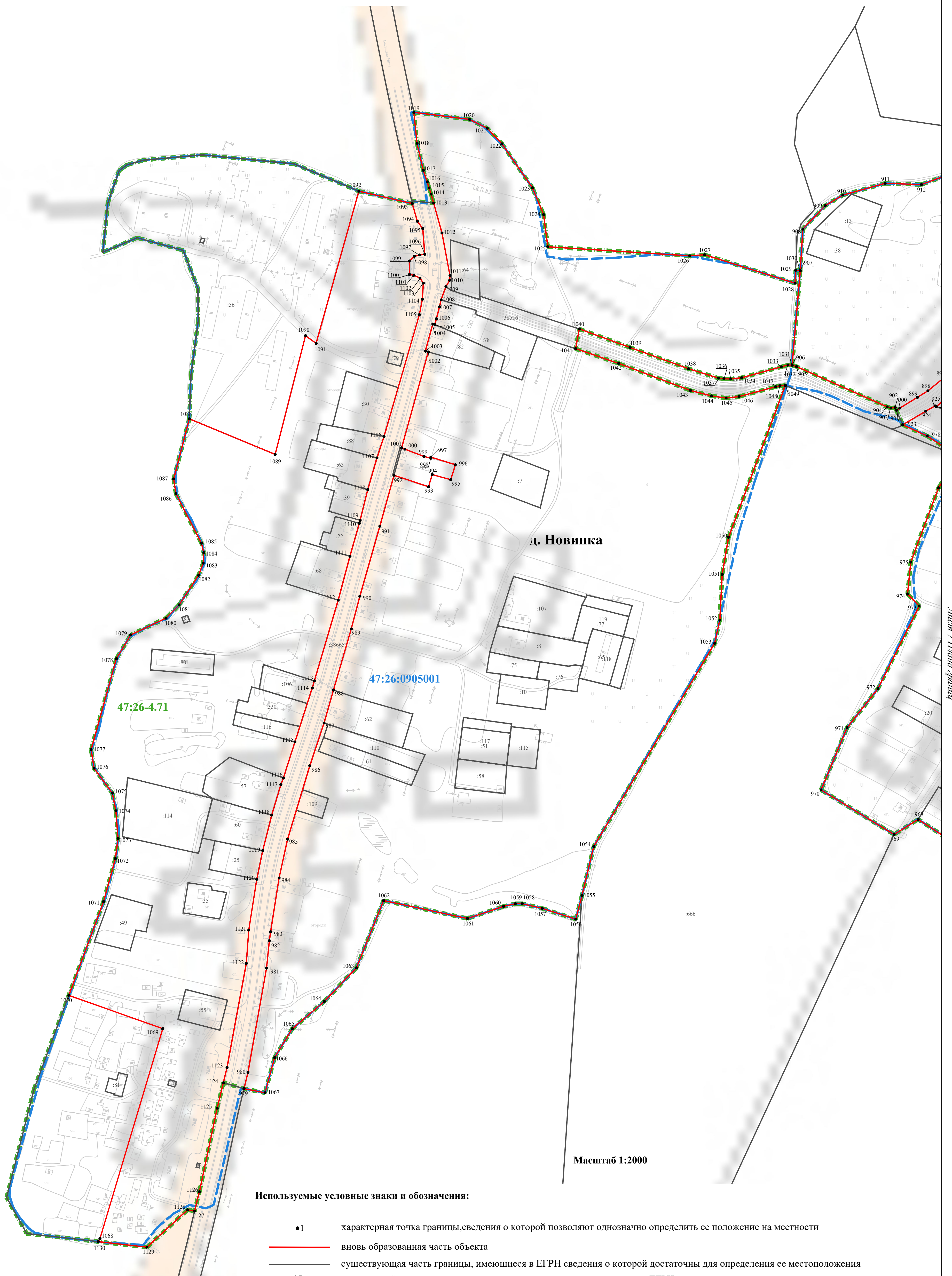
Подпись _____

Дата " ____ " _____ 20 ____ г.

Место для оттиска печати (при наличии) лица, составившего описание местоположения границ объекта

Раздел 4

План границ объекта



Подпись _____

Дата "___" _____ 20__ г.

Место для отриски печати (при наличии) лица, составившего описание местоположения границ объекта

Раздел 4

План границ объекта



Используемые условные знаки и обозначения:

- 1 характеристическая точка границы, сведения о которой позволяют однозначно определить ее положение на местности
- вновь образованная часть объекта
- существующая часть границы, имеющиеся в ЕГРН сведения о которой достаточны для определения ее местоположения
- :238 кадастровый номер земельного участка, сведения о котором внесены в ЕГРН
- граница кадастрового квартала
- 47:26:0917001 номер кадастрового квартала
- граница населенного пункта, сведения о которой внесены в ЕГРН
- 47:26-4.71 номер границы муниципального образования или населенного пункта, сведения о границах которых внесены в ЕГРН

Подпись _____

Дата " ____ " _____ 20__ г.

Место для оттиска печати (при наличии) лица, составившего описание местоположения границ объекта

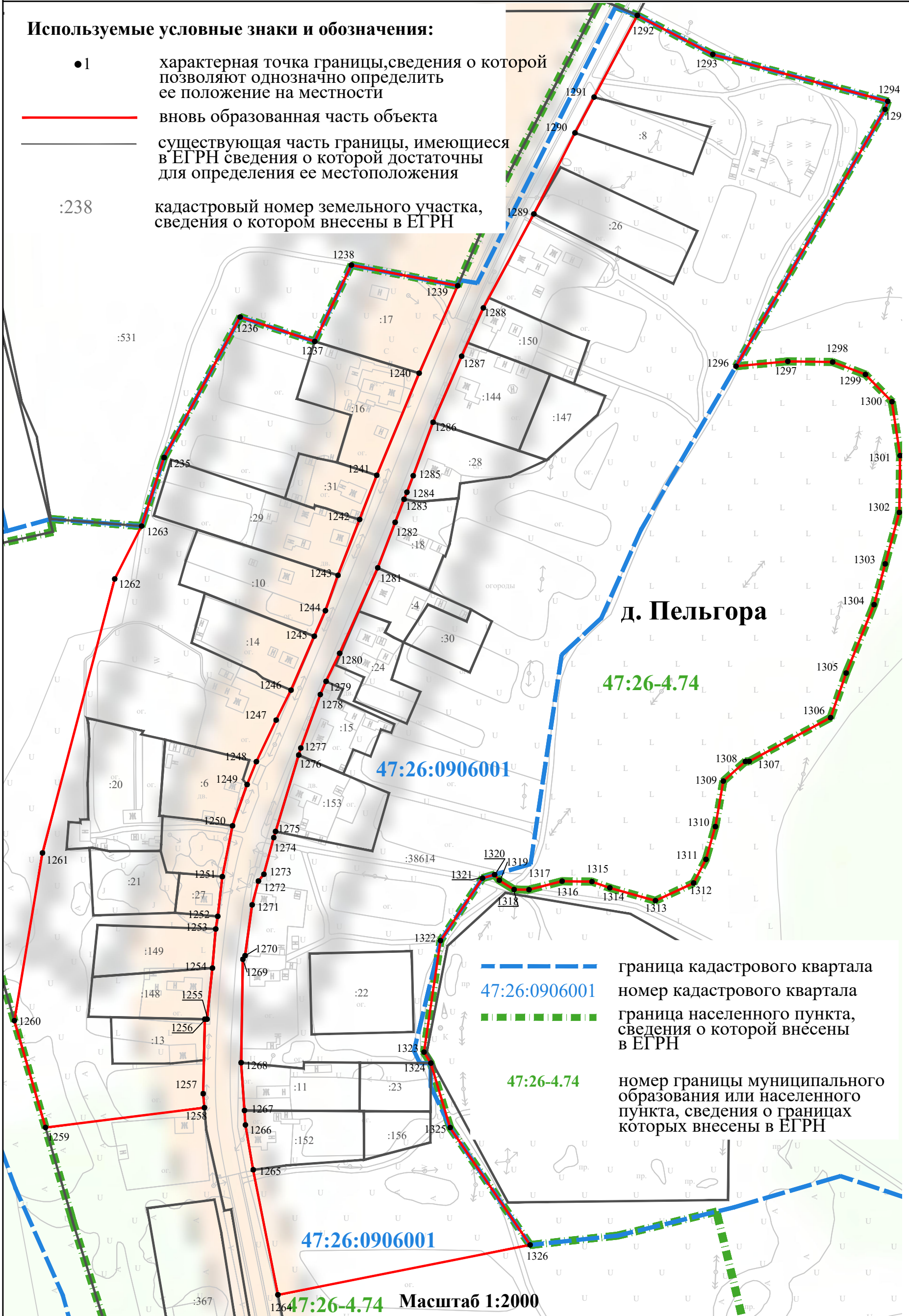
Лист 8 Плана границ

Раздел 4

План границ объекта

Используемые условные знаки и обозначения:

- 1 характерная точка границы, сведения о которой позволяют однозначно определить ее положение на местности
- вновь образованная часть объекта
- существующая часть границы, имеющиеся в ЕГРН сведения о которой достаточны для определения ее местоположения
- :238 кадастровый номер земельного участка, сведения о котором внесены в ЕГРН



Лист 9 Плана границ

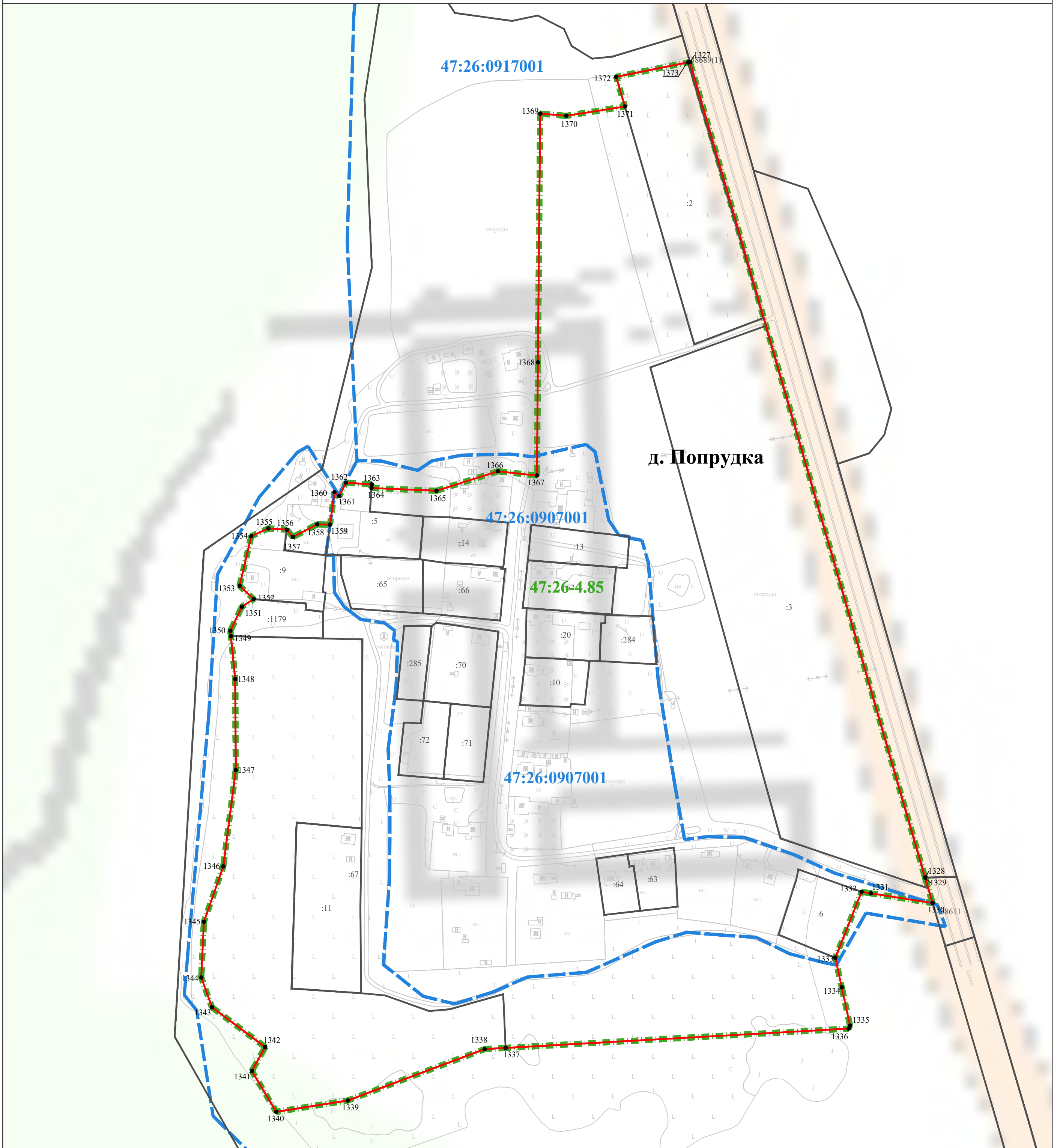
Подпись _____

Дата " ____ " ____ 20 ____ г.

Место для оттиска печати (при наличии) лица, составившего описание местоположения границ объекта

Раздел 4

План границ объекта



Масштаб 1:2000

Используемые условные знаки и обозначения:

- 1 характерная точка границы, сведения о которой позволяют однозначно определить ее положение на местности
- вновь образованная часть объекта
- существующая часть границы, имеющиеся в ЕГРН сведения о которой достаточны для определения ее местоположения
- :238 кадастровый номер земельного участка, сведения о котором внесены в ЕГРН
- — — граница кадастрового квартала
- 47:26:0907001 номер кадастрового квартала
- — — — — граница населенного пункта, сведения о которой внесены в ЕГРН
- 47:26-4.85 номер границы муниципального образования или населенного пункта, сведения о границах которых внесены в ЕГРН

Подпись _____

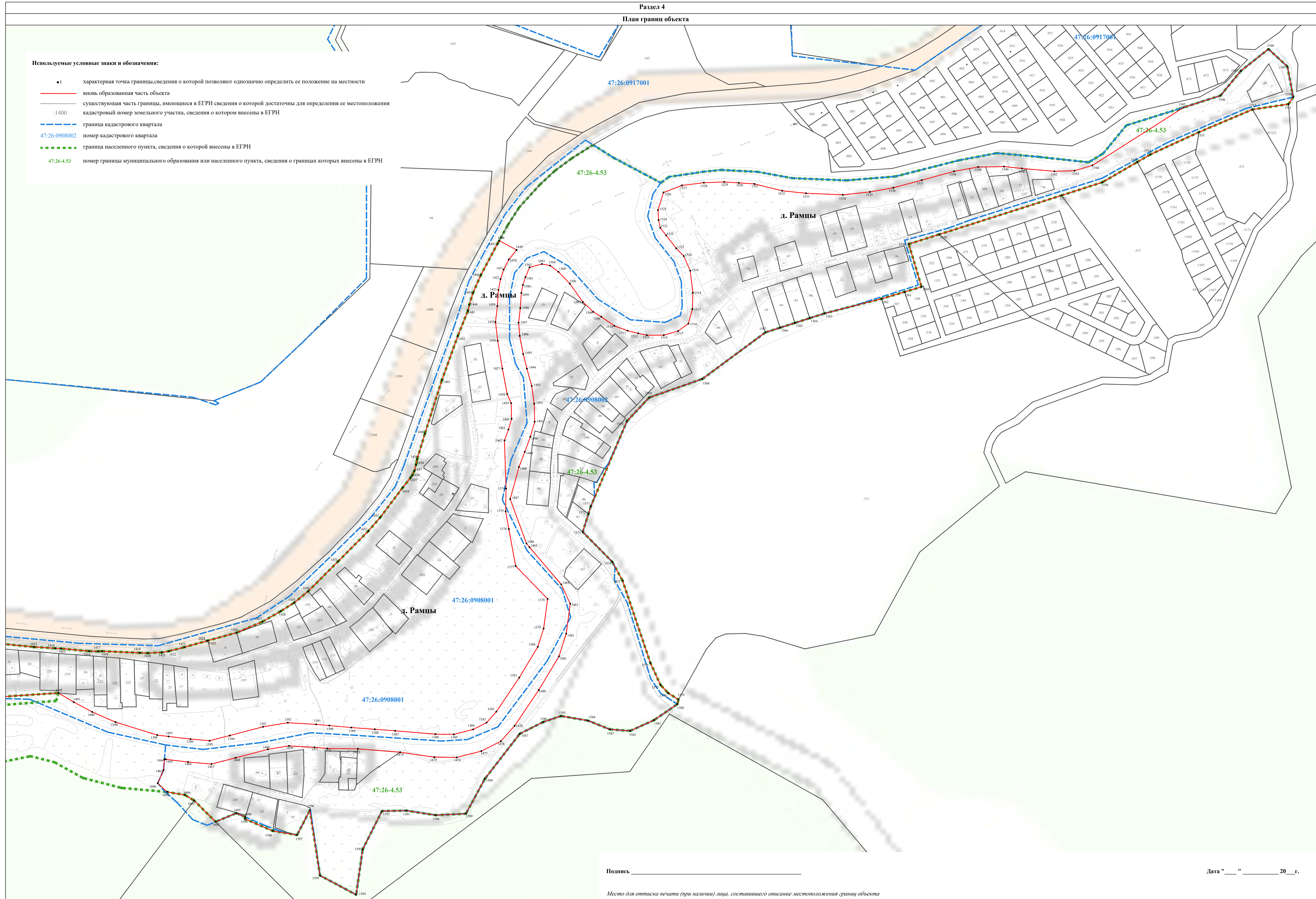
Дата " ____ " _____ 20__ г.

Место для оттиска печати (при наличии) лица, составившего описание местоположения границ объекта

Раздел 4
План границ объекта

Используемые условные знаки и обозначения:

- 1 характерная точка границы, сведения о которой позволяют однозначно определить ее положение на местности
- вновь образованная часть объекта
- существующая часть границы, имеющиеся в ЕГРН сведения о которой достаточны для определения ее местоположения
- 1400 кадастровый номер земельного участка, сведения о котором внесены в ЕГРН
- граница кадастрового квартала
- 47:26:0908002 номер кадастрового квартала
- граница населенного пункта, сведения о которой внесены в ЕГРН
- 47:26-4.53 номер границы муниципального образования или населенного пункта, сведения о границах которых внесены в ЕГРН



Подпись _____

Дата "___" _____ 20__ г.

Место для оттиска печати (при наличии) лица, составившего описание местоположения границ объекта

Масштаб 1:2000

Раздел 4

План границ объекта



Используемые условные знаки и обозначения:

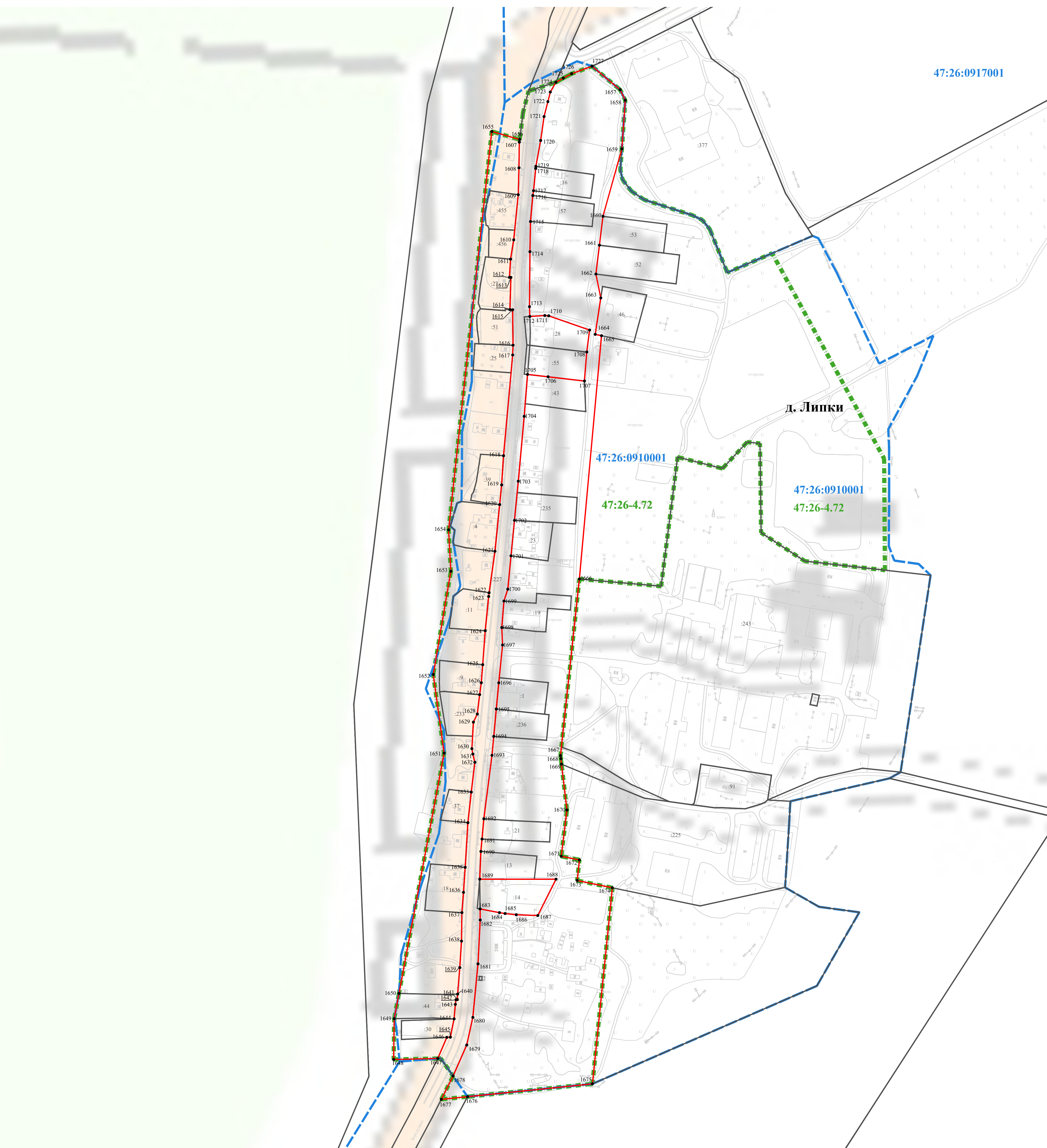
- 1 характерная точка границы, сведения о которой позволяют однозначно определить ее положение на местности
- вновь образованная часть объекта
- существующая часть границы, имеющиеся в ЕГРН сведения о которой достаточны для определения ее местоположения
- :328 кадастровый номер земельного участка, сведения о котором внесены в ЕГРН
- — — — — граница кадастрового квартала
- 47:26:0917001 номер кадастрового квартала
- — — — — граница населенного пункта, сведения о которой внесены в ЕГРН
- 47:26-4.53 номер границы муниципального образования или населенного пункта, сведения о границах которых внесены в ЕГРН

Подпись _____

Дата " ____ " _____ 20__ г.

Место для оттиска печати (при наличии) лица, составившего описание местоположения границ объекта

Раздел 4
План границ объекта



Масштаб 1:2000

Используемые условные знаки и обозначения:

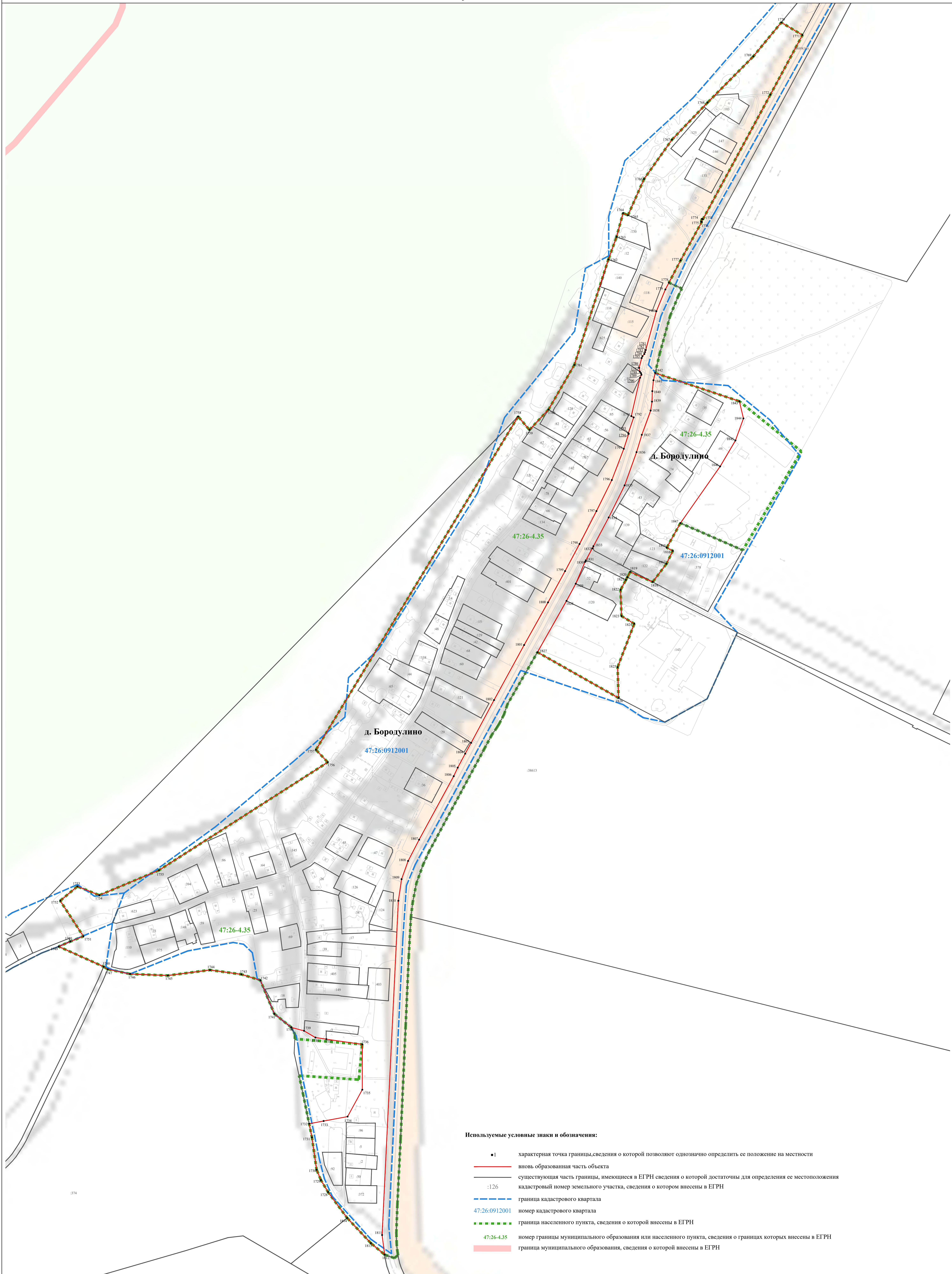
- 1 характеристическая точка границы, сведения о которой позволяют однозначно определить ее положение на местности
- вновь образованная часть объекта
- существующая часть границы, имеющиеся в ЕГРН сведения о которой достаточны для определения ее местоположения
- :225 кадастровый номер земельного участка, сведения о котором внесены в ЕГРН
- граница кадастрового квартала
- 47:26:0910001 номер кадастрового квартала
- граница населенного пункта, сведения о которой внесены в ЕГРН
- 47:26-4.72 номер границы муниципального образования или населенного пункта, сведения о границах которых внесены в ЕГРН

Подпись _____

Дата "___" _____ 20__ г.

Место для оттиска печати (при наличии) лица, составившего описание местоположения границ объекта

Лист 13 плана границ



Используемые условные знаки и обозначения:

- 1 характеристическая точка границы, сведения о которой позволяют однозначно определить ее положение на местности
- вновь образованная часть границы
- существующая часть границы, имеющаяся в ЕГРН, сведения о которой достаточны для определения ее местоположения
- :126 кадастровый номер земельного участка, сведения о котором внесены в ЕГРН
- граница кадастрового квартала
- 47:26:0912001 номер кадастрового квартала
- граница населенного пункта, сведения о которой внесены в ЕГРН
- 47:26-4.35 номер границы муниципального образования или населенного пункта, сведения о границах которых внесены в ЕГРН
- граница муниципального образования, сведения о которой внесены в ЕГРН

Масштаб 1:2000

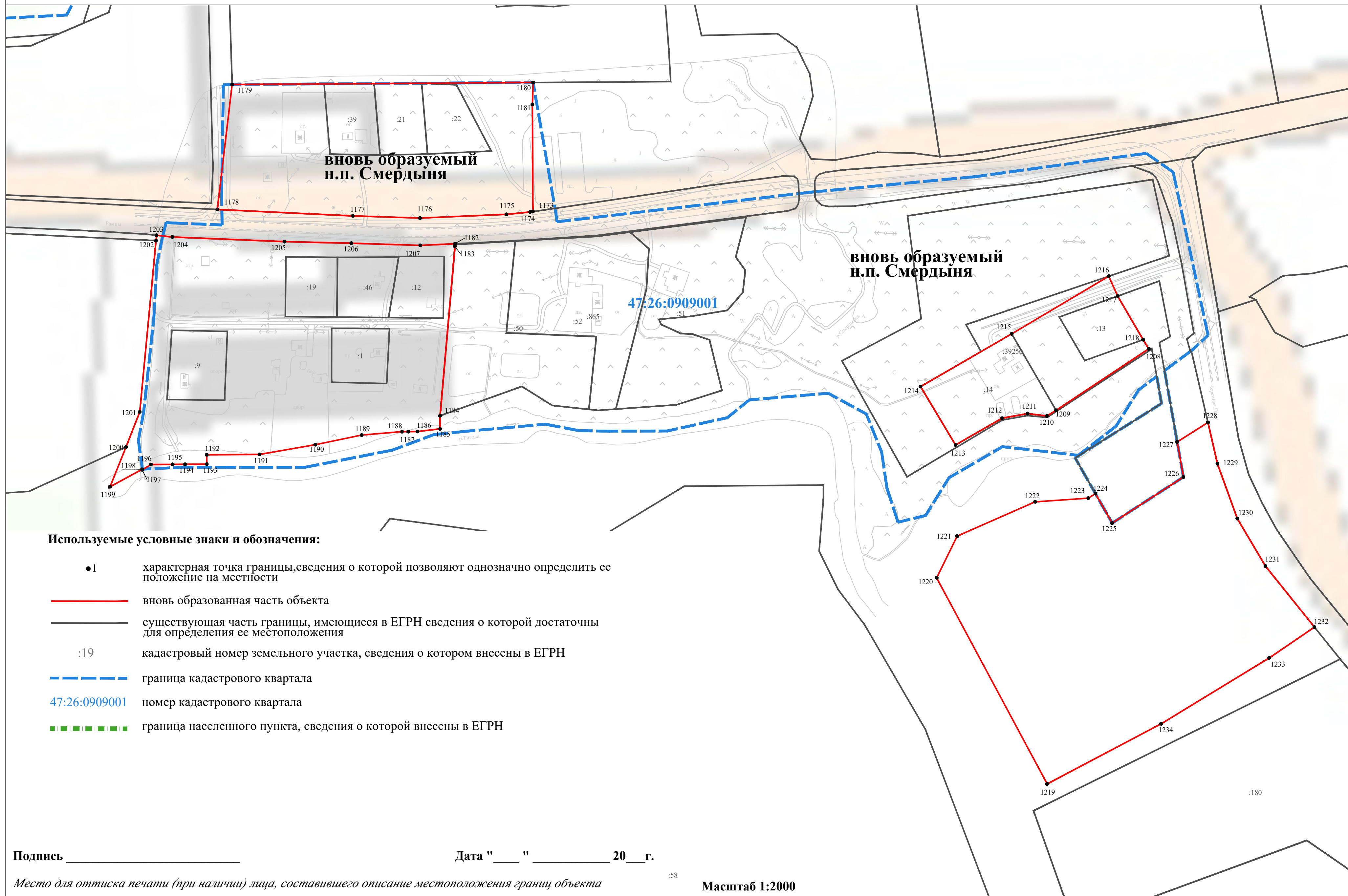
Подпись _____

Дата " " 20__ г.

Место для оттиска печати (при наличии) лица, составившего описание местоположения границ объекта

Лист 14 Динам. данных

Раздел 4
План границ объекта



Используемые условные знаки и обозначения:

- 1 характерная точка границы, сведения о которой позволяют однозначно определить ее положение на местности
- вновь образованная часть объекта
- существующая часть границы, имеющиеся в ЕГРН сведения о которой достаточны для определения ее местоположения
- :19 кадастровый номер земельного участка, сведения о котором внесены в ЕГРН
- граница кадастрового квартала
- 47:26:0909001 номер кадастрового квартала
- граница населенного пункта, сведения о которой внесены в ЕГРН

Подпись _____

Дата " ____ " ____ 20__ г.

Место для оттиска печати (при наличии) лица, составившего описание местоположения границ объекта

:58

Масштаб 1:2000

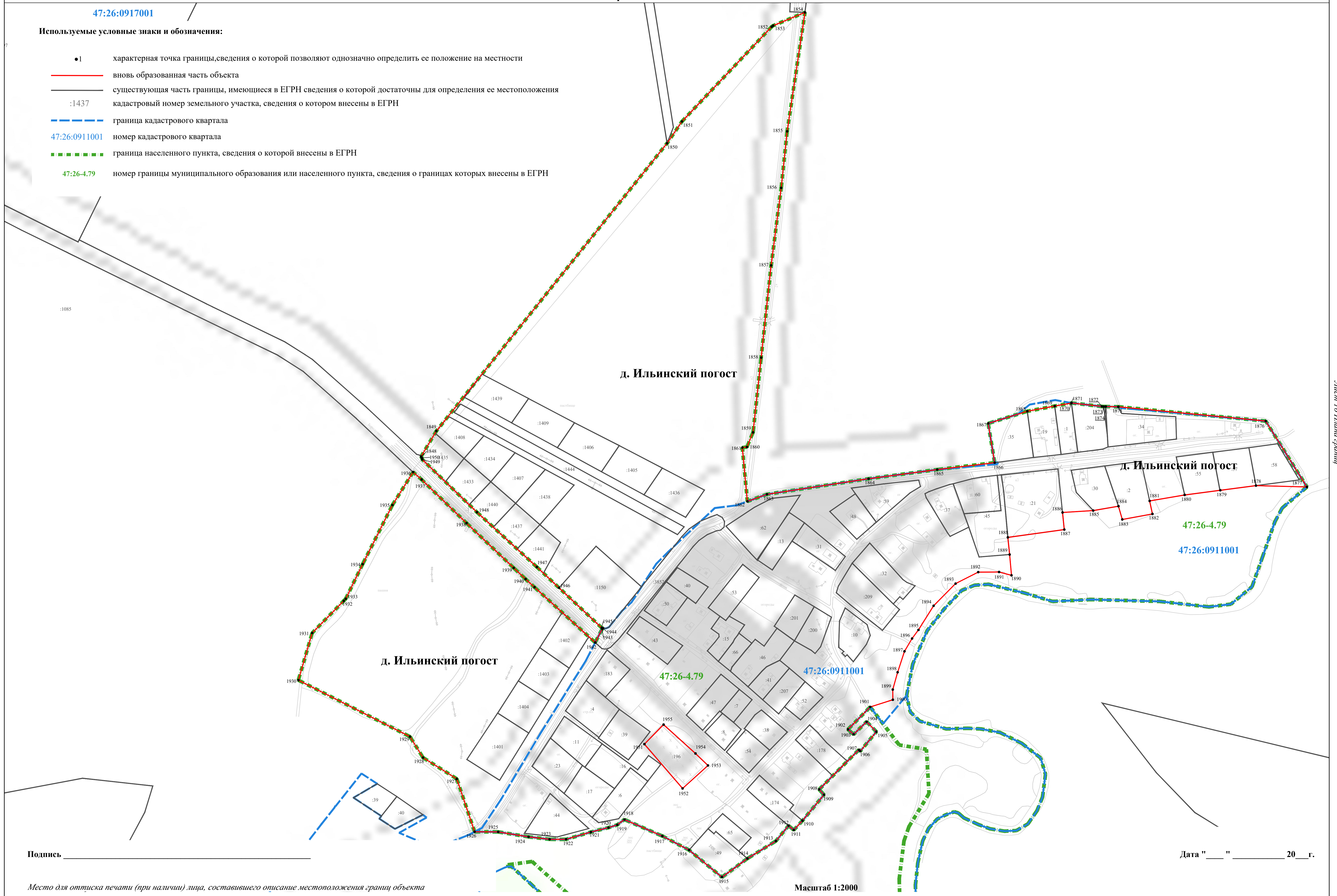
Лист 15 Плана границ

Раздел 4
План границ объекта

47:26:0917001

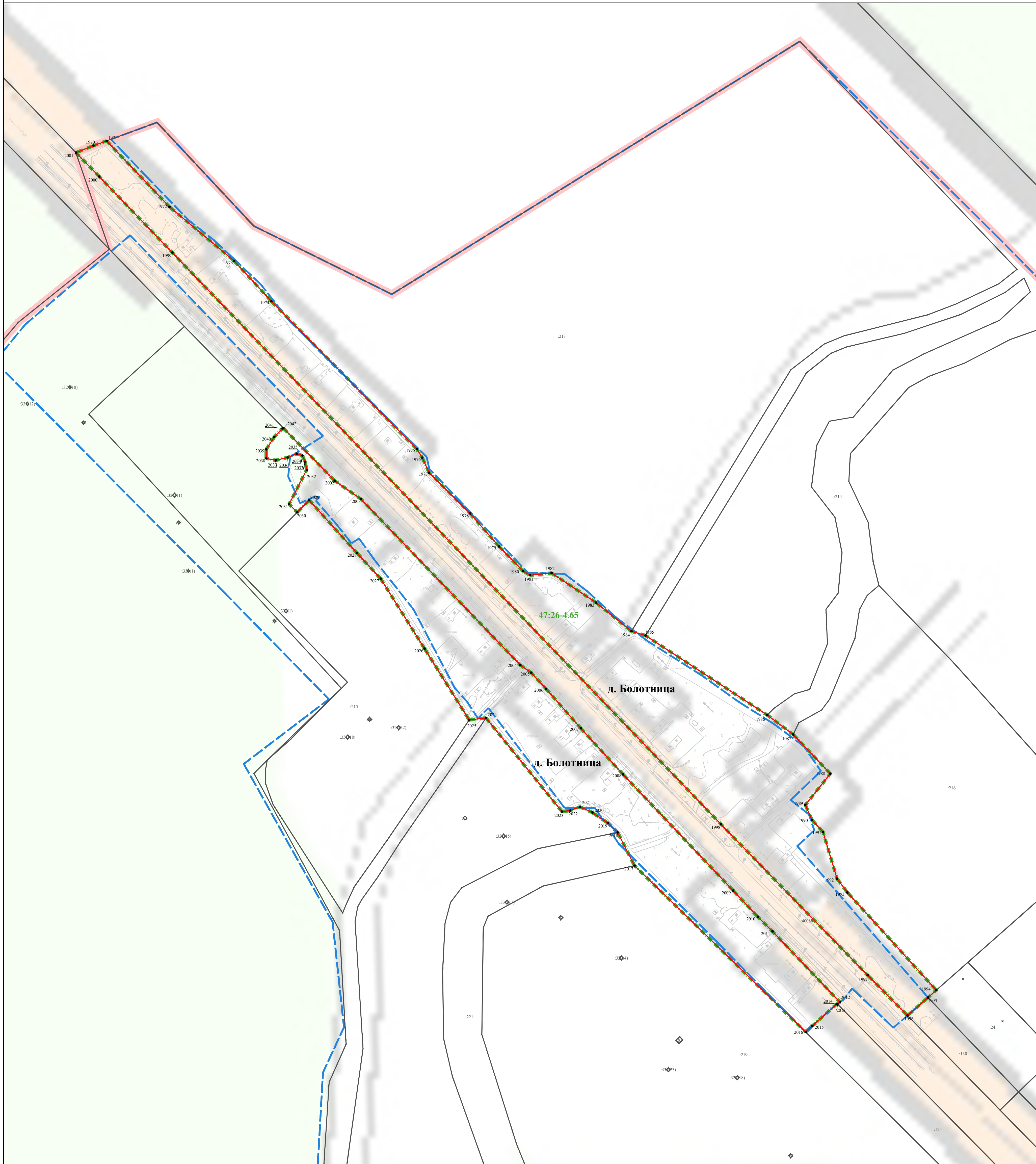
Используемые условные знаки и обозначения:

- 1 характерная точка границы, сведения о которой позволяют однозначно определить ее положение на местности
- вновь образованная часть объекта
- существующая часть границы, имеющиеся в ЕГРН сведения о которой достаточны для определения ее местоположения
- :1437 кадастровый номер земельного участка, сведения о котором внесены в ЕГРН
- граница кадастрового квартала
- 47:26:0911001 номер кадастрового квартала
- граница населенного пункта, сведения о которой внесены в ЕГРН
- 47:26-4.79 номер границы муниципального образования или населенного пункта, сведения о границах которых внесены в ЕГРН



Раздел 4

План границ объекта



Масштаб 1:2500

Используемые условные знаки и обозначения:

- 1 характеристическая точка границы, сведения о которой позволяют однозначно определить ее положение на местности
- вновь образованная часть объекта
- существующая часть границы, имеющиеся в ЕГРН сведения о которой достаточны для определения ее местоположения
- :221 кадастровый номер земельного участка, сведения о котором внесены в ЕГРН
- граница кадастрового квартала
- 47:26:0913001 номер кадастрового квартала
- граница населенного пункта, сведения о которой внесены в ЕГРН
- 47:26-4.65 номер границы муниципального образования или населенного пункта, сведения о границах которых внесены в ЕГРН
- граница муниципального образования, сведения о которой внесены в ЕГРН

Подпись _____

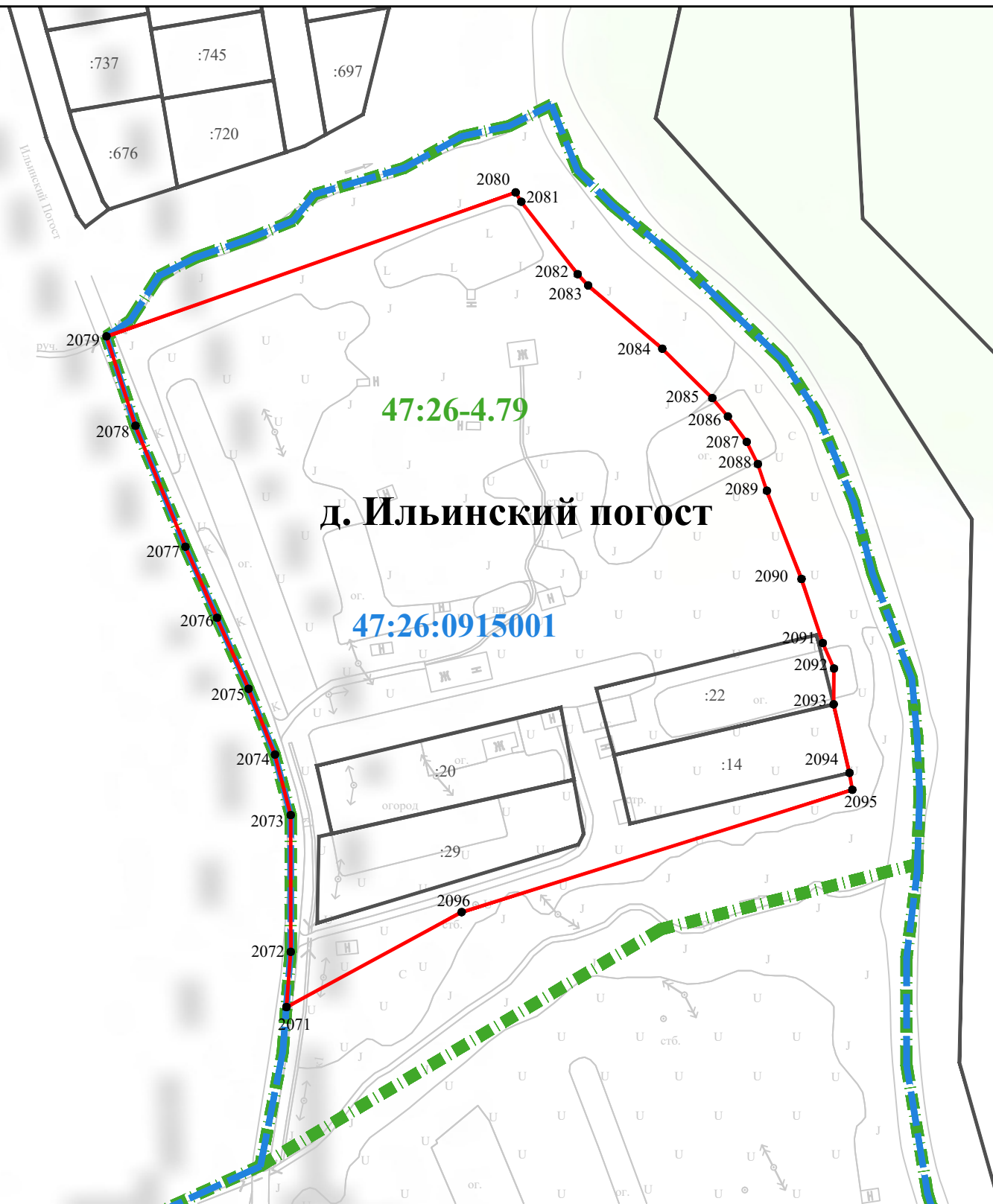
Дата "___" _____ 20__ г.

Место для отрисовки печати (при наличии) лица, составившего описание местоположения границ объекта

Лист 18 Листа сведений

Раздел 4

План границ объекта



Лист 19 Плана границ

Используемые условные знаки и обозначения:

- 1 характерная точка границы, сведения о которой позволяют однозначно определить ее положение на местности
- вновь образованная часть объекта
- существующая часть границы, имеющиеся в ЕГРН сведения о которой достаточны для определения ее местоположения
- :20 кадастровый номер земельного участка, сведения о котором внесены в ЕГРН
- граница кадастрового квартала
- 47:26:0915001 номер кадастрового квартала
- граница населенного пункта, сведения о которой внесены в ЕГРН
- 47:26-4.79 номер границы муниципального образования или населенного пункта, сведения о границах которых внесены в ЕГРН

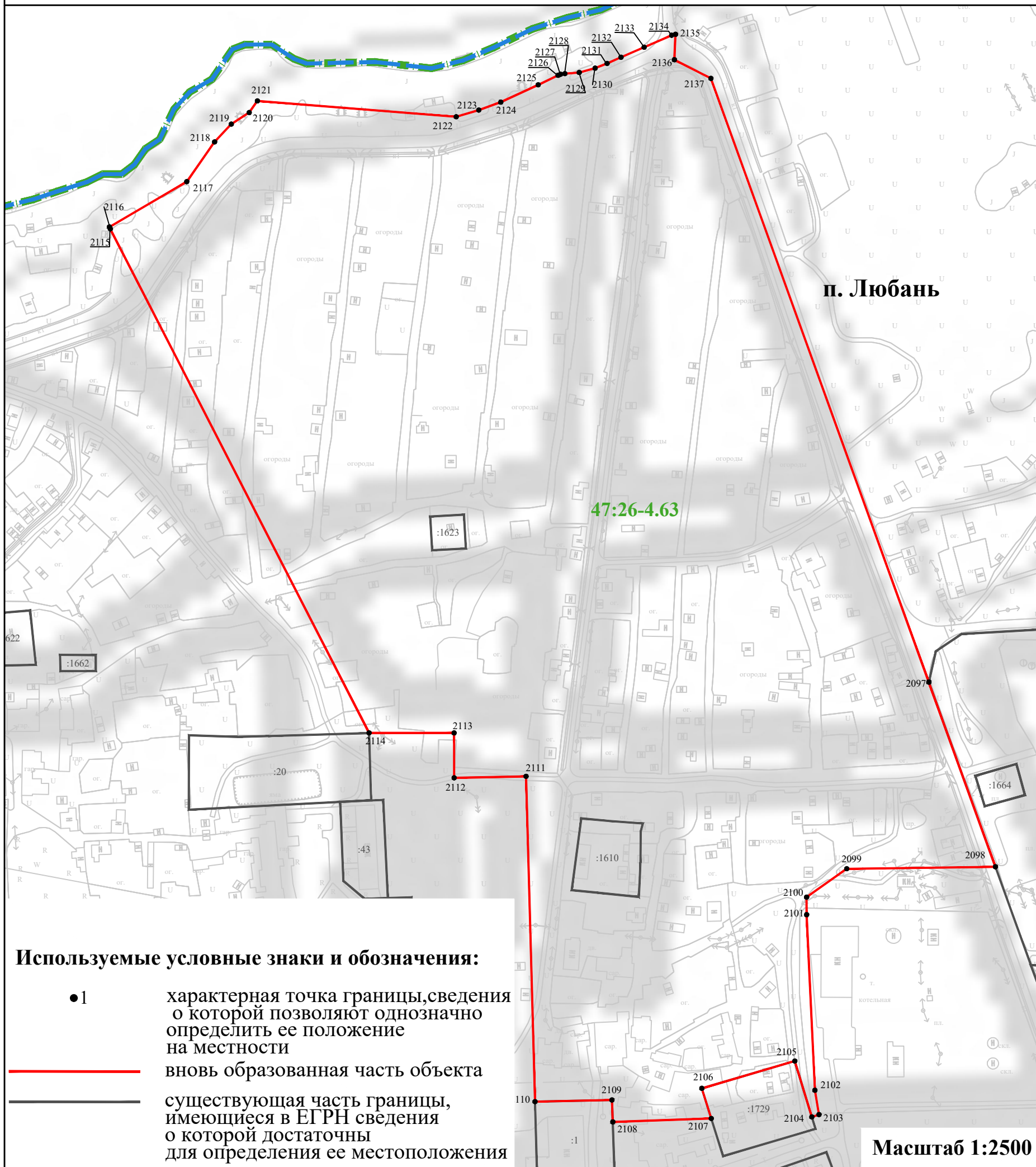
Подпись _____

Дата " ____ " ____ 20 ____ г.

Место для оттиска печати (при наличии) лица, составившего описание местоположения границ объекта

Раздел 4

План границ объекта



Используемые условные знаки и обозначения:

- 1 характеристическая точка границы, сведения о которой позволяют однозначно определить ее положение на местности
- (красная линия) вновь образованная часть объекта
- (черная линия) существующая часть границы, имеющиеся в ЕГРН сведения о которой достаточны для определения ее местоположения
- :43 кадастровый номер земельного участка, сведения о котором внесены в ЕГРН
- — — — — (синяя пунктирная линия) граница кадастрового квартала
- 47:26:0915001 номер кадастрового квартала
- — — — — (зеленая пунктирная линия) граница населенного пункта, сведения о которой внесены в ЕГРН
- 47:26-4.63 номер границы муниципального образования или населенного пункта, сведения о границах которых внесены в ЕГРН

Подпись _____

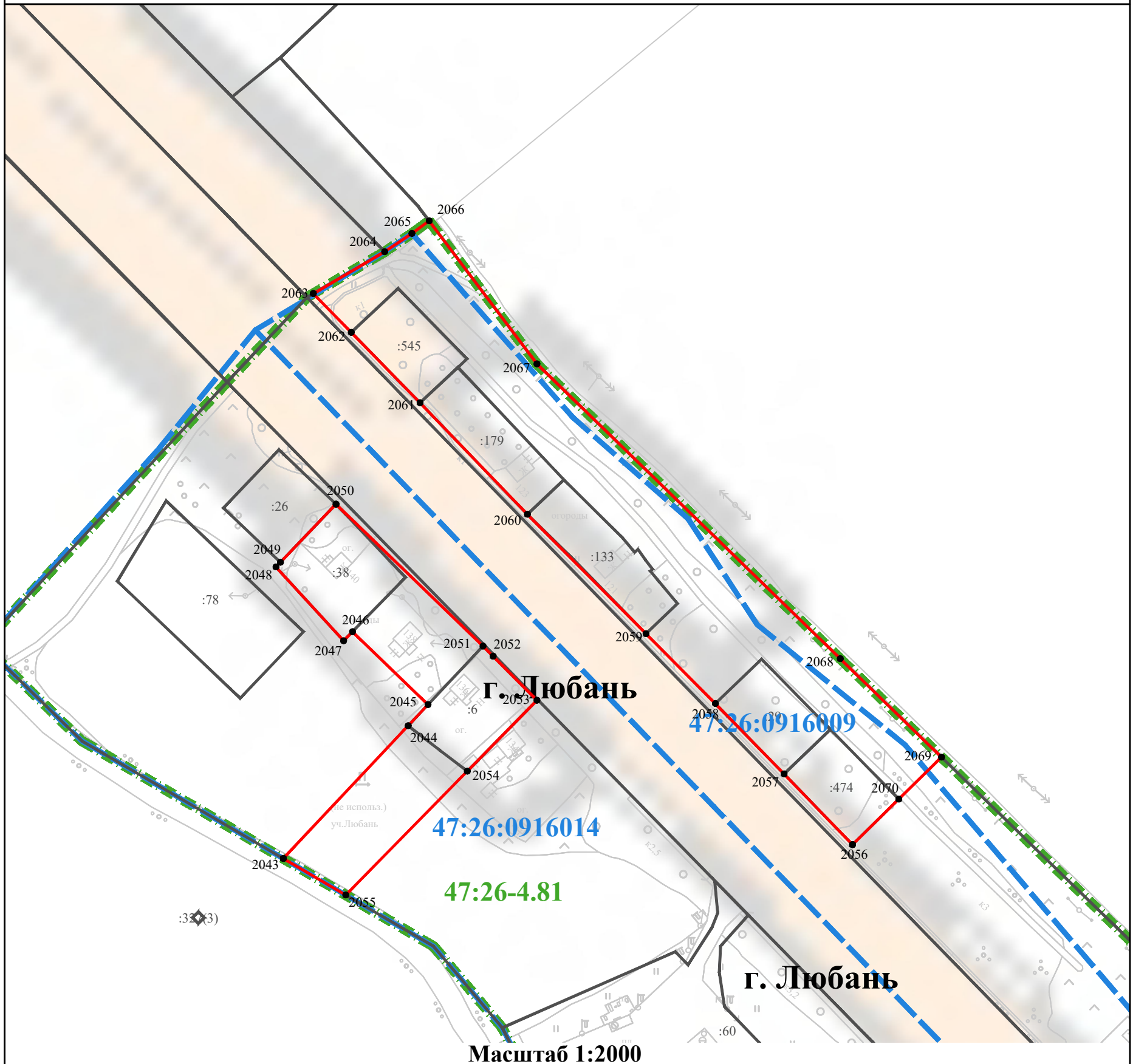
Дата " ____ " ____ 20__ г.

Место для оттиска печати (при наличии) лица, составившего описание местоположения границ объекта

Лист 20 Плана границ

Раздел 4

План границ объекта



Лист 21 Плана границ

Используемые условные знаки и обозначения:

- 1 характеристическая точка границы, сведения о которой позволяют однозначно определить ее положение на местности
- вновь образованная часть объекта
- существующая часть границы, имеющиеся в ЕГРН сведения о которой достаточны для определения ее местоположения
- :29 кадастровый номер земельного участка, сведения о котором внесены в ЕГРН
- граница кадастрового квартала
- 47:26:0916014 номер кадастрового квартала
- граница населенного пункта, сведения о которой внесены в ЕГРН
- 47:26-4.81 номер границы муниципального образования или населенного пункта, сведения о границах которых внесены в ЕГРН

Подпись _____

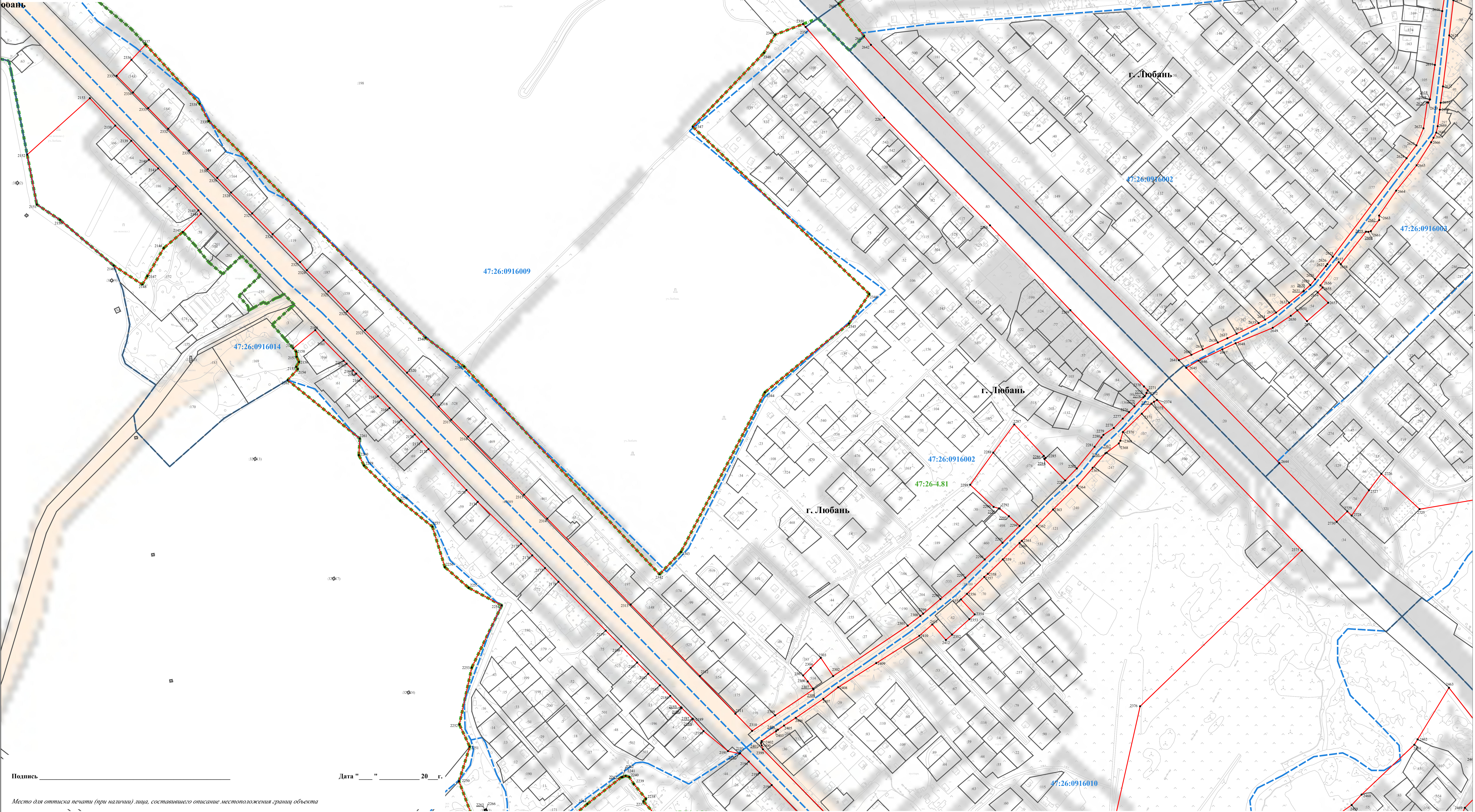
Дата " ____ " ____ 20__ г.

Место для оттиска печати (при наличии) лица, составившего описание местоположения границ объекта

Раздел 4
План границ объекта

Используемые условные знаки и обозначения:

- 1 характерная точка границы, сведения о которой позволяют однозначно определить ее положение на местности
- вновь образованная часть объекта
- существующая часть границы, имеющиеся в ЕГРН сведения о которой достаточны для определения ее местоположения
- 1:43 кадастровый номер земельного участка, сведения о котором внесены в ЕГРН
- граница кадастрового квартала
- 47:26:0916009 номер кадастрового квартала
- граница населенного пункта, сведения о которой внесены в ЕГРН
- 47:26-4.81 номер границы муниципального образования или населенного пункта, сведения о границах которых внесены в ЕГРН



Подпись _____

Дата " " 20__ г.

Место для оттиска печати (при наличии) лица, составившего описание местоположения границ объекта

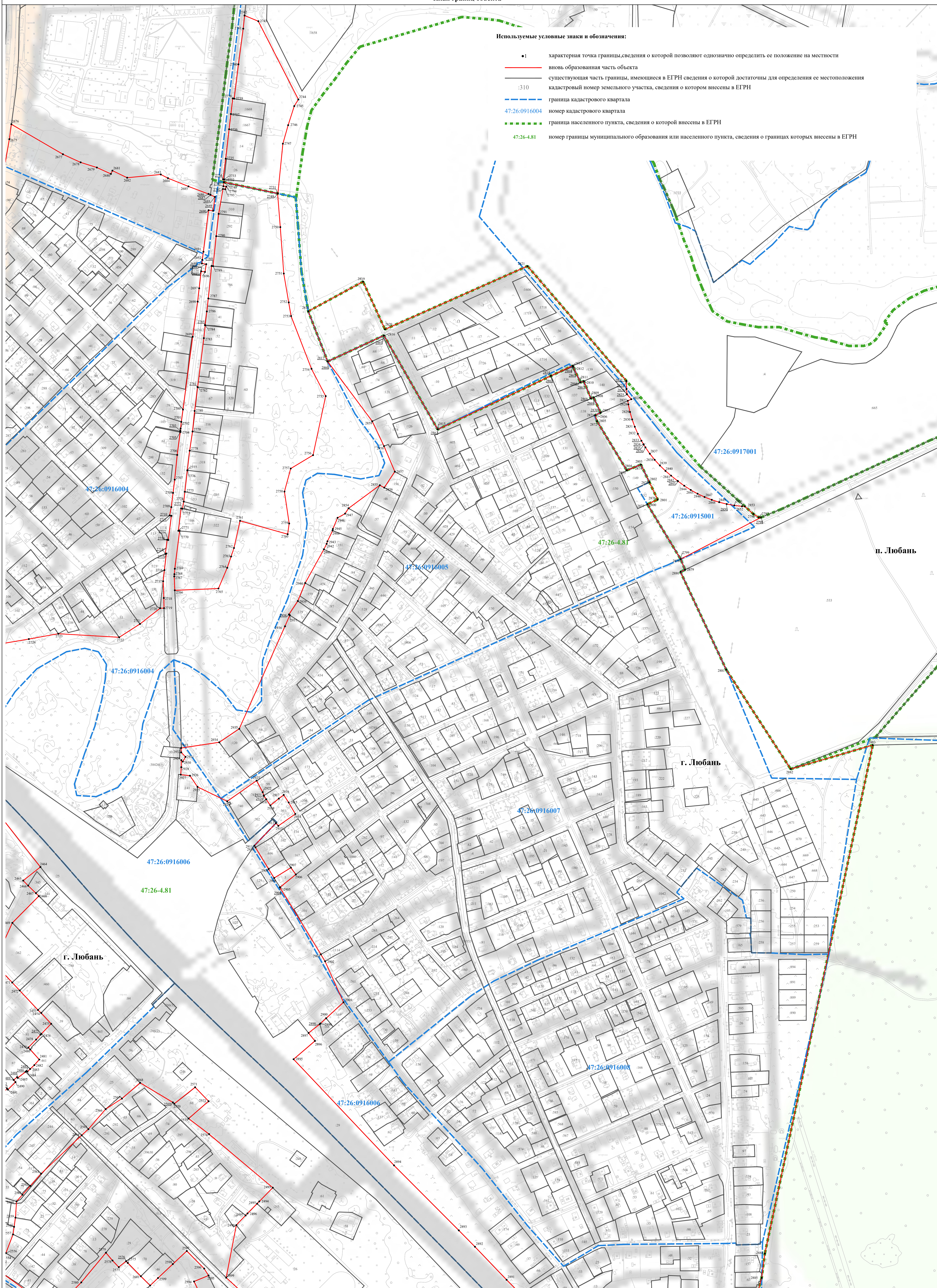
Масштаб 1:2000

Лист 23 Из планов кадастра

Раздел 4
План границ объекта

Используемые условные знаки и обозначения:

- 1 характеристическая точка границы, сведения о которой позволяют однозначно определить ее положение на местности
- вновь образованная часть границы
- существующая часть границы, имеющиеся в ЕГРН сведения о которой достаточны для определения ее местоположения
- 310 кадастровый номер земельного участка, сведения о котором внесены в ЕГРН
- граница кадастрового квартала
- 47:26:0916004 номер кадастрового квартала
- граница населенного пункта, сведения о которой внесены в ЕГРН
- 47:26-4.81 номер границы муниципального образования или населенного пункта, сведения о границах которых внесены в ЕГРН



Масштаб 1:2000

Подпись _____

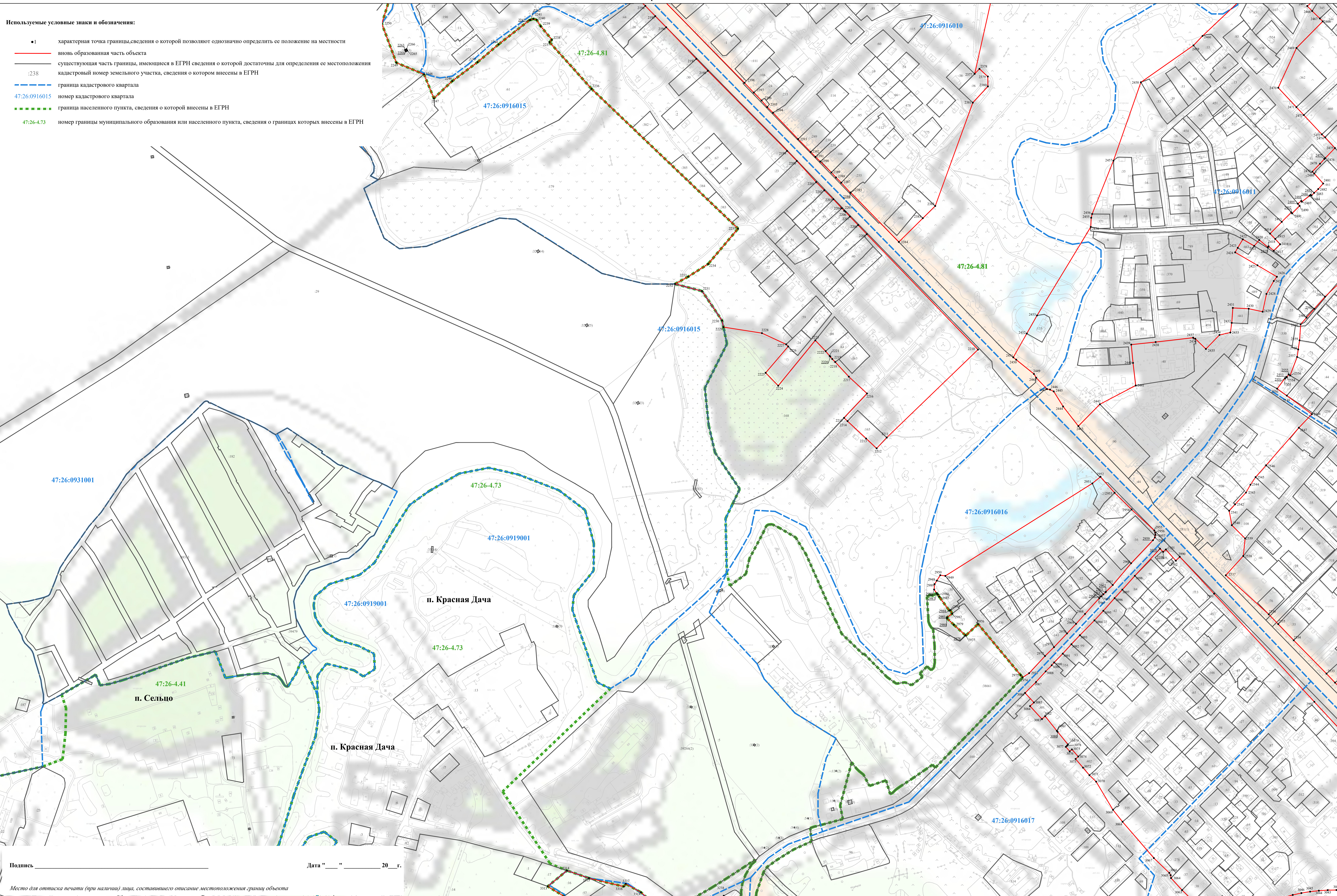
Дата " __ " 20 __ г.

Место для оттиска печати (при наличии) лица, составившего описание местоположения границ объекта

Лист 23. План границ

Используемые условные знаки и обозначения:

- 1 характеристическая точка границы, сведения о которой позволяют однозначно определить ее положение на местности
- вновь образованная часть объекта
- существующая часть границы, имеющиеся в ЕГРН сведения о которой достаточны для определения ее местоположения кадастровый номер земельного участка, сведения о котором внесены в ЕГРН
- граница кадастрового квартала
- 47:26:0916015 номер кадастрового квартала
- граница населенного пункта, сведения о которой внесены в ЕГРН
- 47:26-4.73 номер границы муниципального образования или населенного пункта, сведения о границах которых внесены в ЕГРН



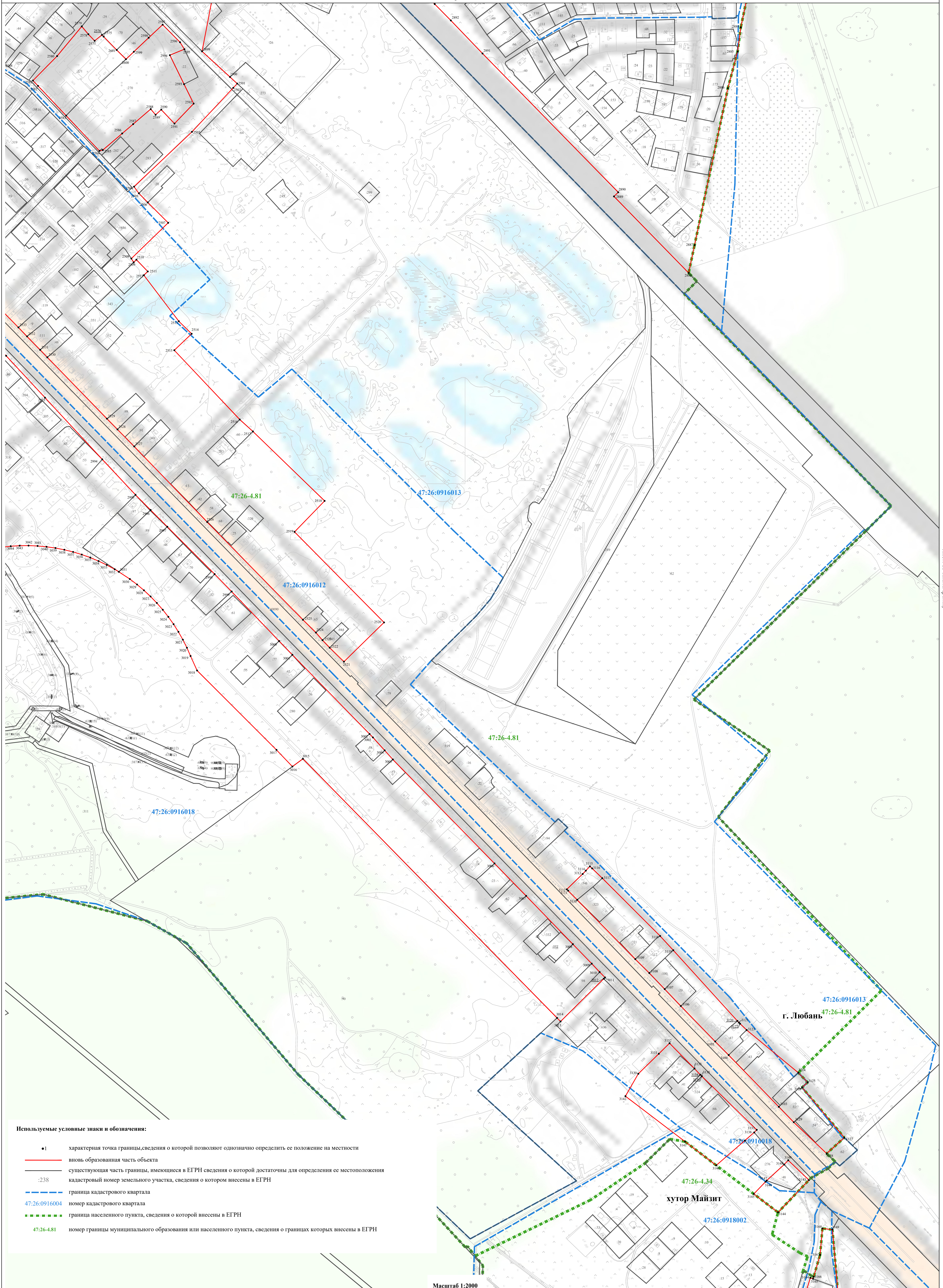
Подпись _____

Дата " " 20 г.

Место для оттиска печати (при наличии) лица, составившего описание местоположения границ объекта

Лист 24. Дачный массив

Раздел 4
План границ объекта



Используемые условные знаки и обозначения:

- 1 характерная точка границы, сведения о которой позволяют однозначно определить ее положение на местности
- вновь образованная часть объекта
- существующая часть границы, имеющаяся в ЕГРН, сведения о которой достаточны для определения ее местоположения
- 238 кадастровый номер земельного участка, сведения о котором внесены в ЕГРН
- граница кадастрового квартала
- 47:26:0916004 номер кадастрового квартала
- граница населенного пункта, сведения о которой внесены в ЕГРН
- 47:26-4.81 номер границы муниципального образования или населенного пункта, сведения о границах которых внесены в ЕГРН

Масштаб 1:2000

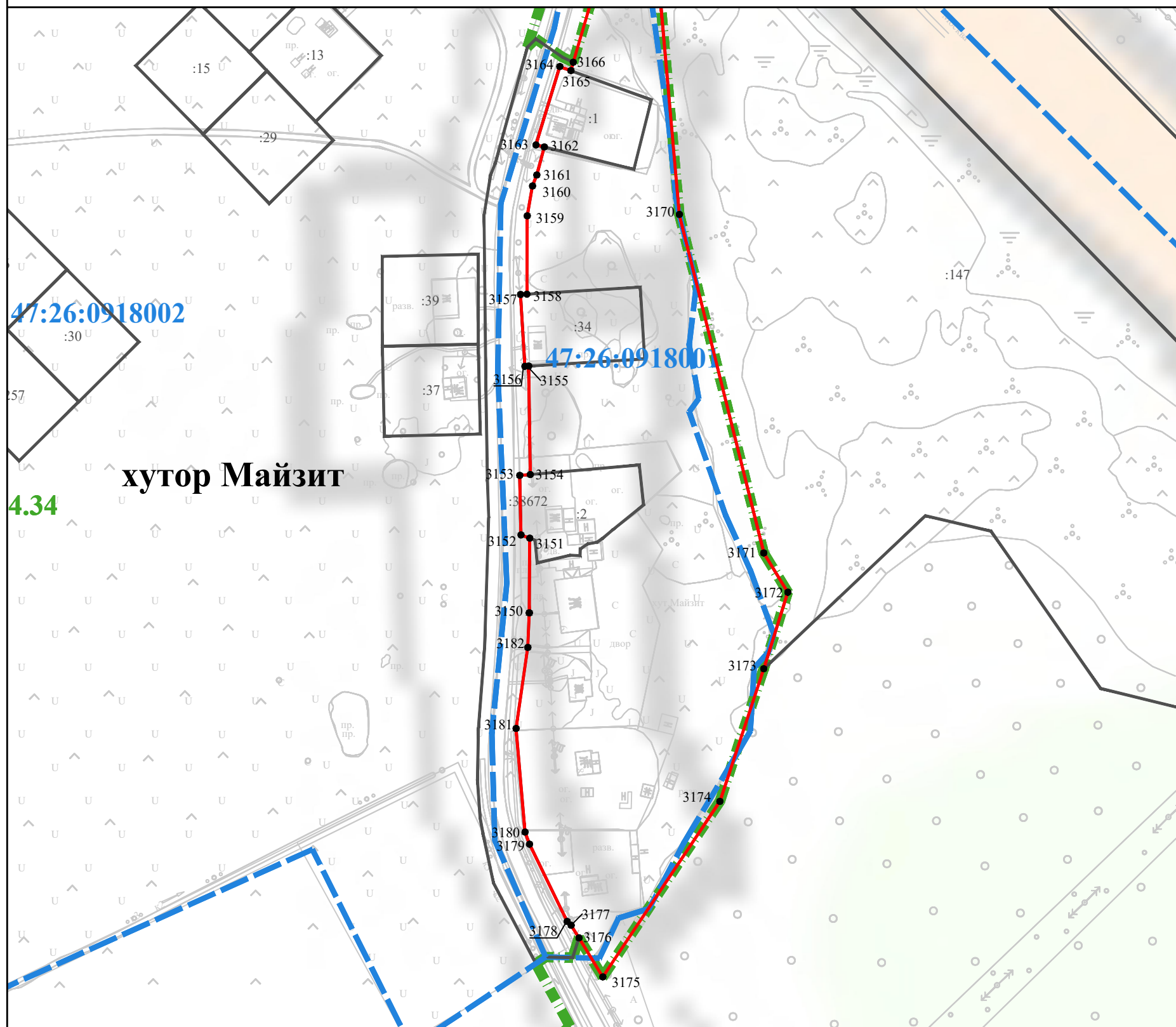
Подпись _____

Дата " " 20__ г.

Место для оттиска печати (при наличии) лица, составившего описание местоположения границ объекта

Раздел 4

План границ объекта



Масштаб 1:2000

Используемые условные знаки и обозначения:

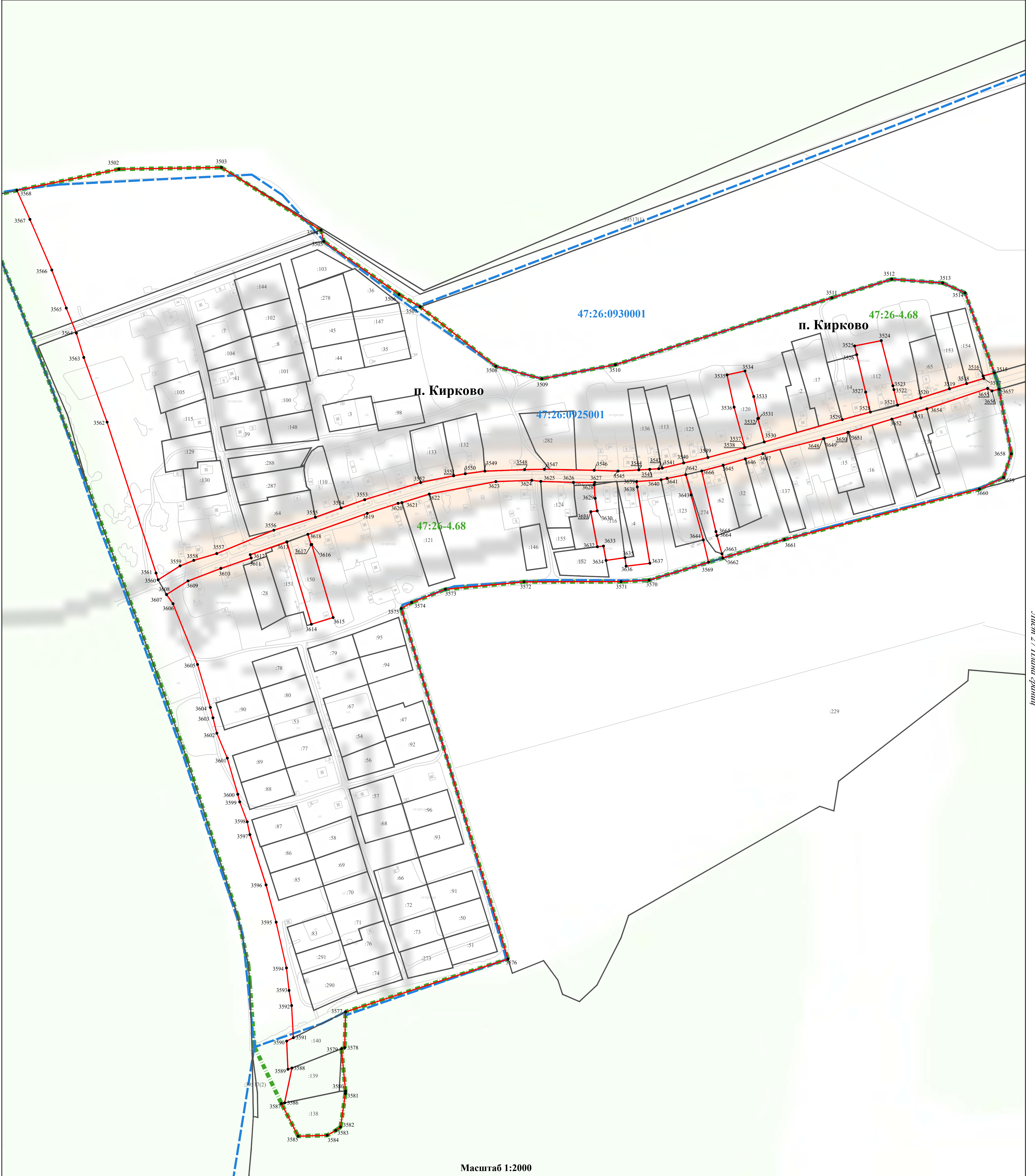
- 1 характерная точка границы, сведения о которой позволяют однозначно определить ее положение на местности
- вновь образованная часть объекта
- существующая часть границы, имеющиеся в ЕГРН сведения о которой достаточны для определения ее местоположения
- :238 кадастровый номер земельного участка, сведения о котором внесены в ЕГРН
- — — — — граница кадастрового квартала
- 47:26:0918001 номер кадастрового квартала
- — — — — граница населенного пункта, сведения о которой внесены в ЕГРН
- 47:26-4.34 номер границы муниципального образования или населенного пункта, сведения о границах которых внесены в ЕГРН

Подпись _____

Дата " ____ " _____ 20__ г.

Место для оттиска печати (при наличии) лица, составившего описание местоположения границ объекта

Лист 26 Плана границ



Масштаб 1:2000

Используемые условные знаки и обозначения:

- 1 характерная точка границы, сведения о которой позволяют однозначно определить ее положение на местности
- вновь образованная часть объекта
- существующая часть границы, имеющиеся в ЕГРН сведения о которой достаточны для определения ее местоположения
- :138 кадастровый номер земельного участка, сведения о котором внесены в ЕГРН
- граница кадастрового квартала
- 47:26:0930001 номер кадастрового квартала
- граница населенного пункта, сведения о которой внесены в ЕГРН
- 47:26-4.68 номер границы муниципального образования или населенного пункта, сведения о границах которых внесены в ЕГРН

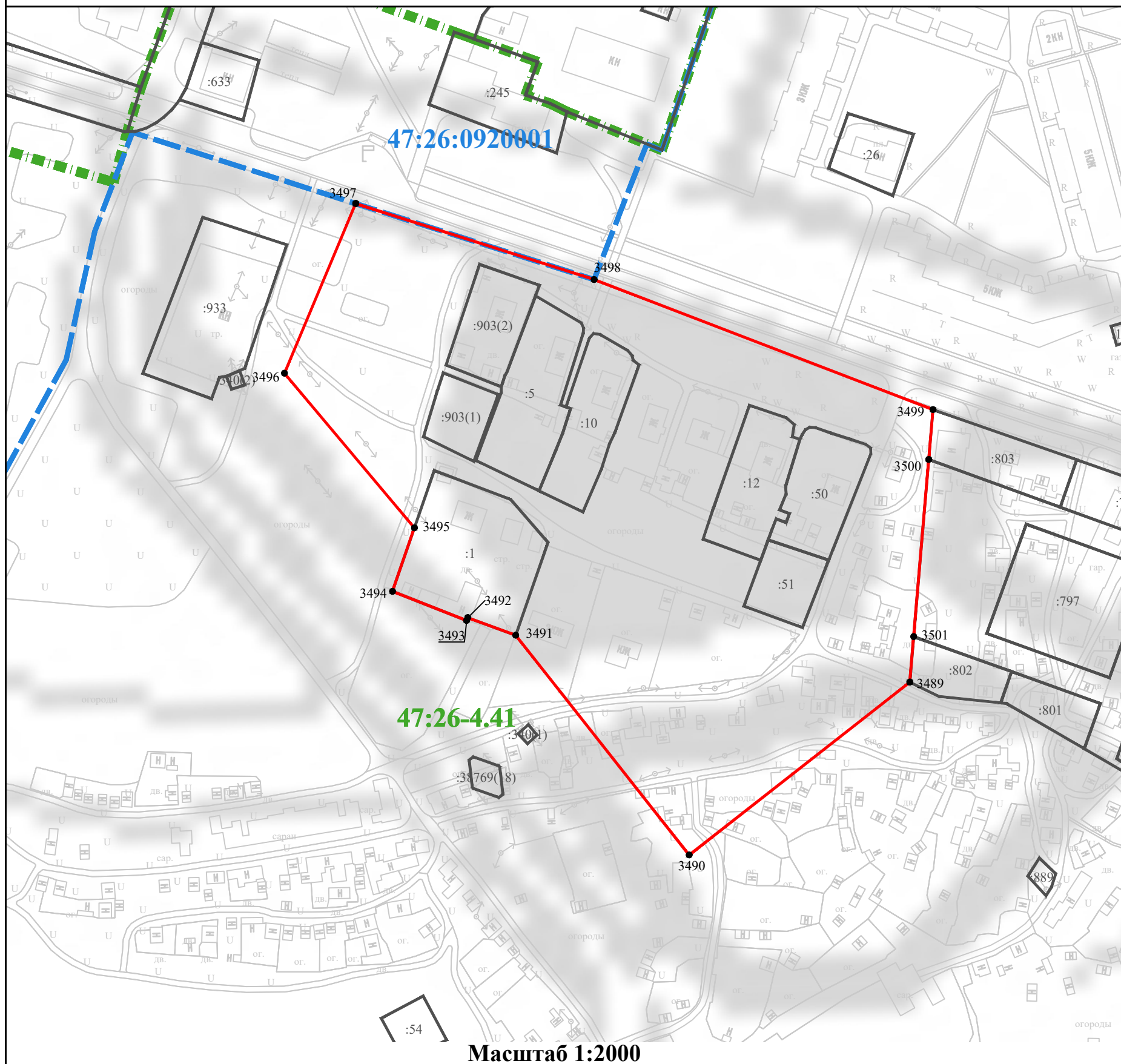
Подпись _____

Дата " ____ " _____ 20 ____ г.

Место для оттиска печати (при наличии) лица, составившего описание местоположения границ объекта

Раздел 4

План границ объекта



Лист 28 Плана границ

Используемые условные знаки и обозначения:

- 1 характерная точка границы, сведения о которой позволяют однозначно определить ее положение на местности
- вновь образованная часть объекта
- существующая часть границы, имеющиеся в ЕГРН сведения о которой достаточны для определения ее местоположения
- :51 кадастровый номер земельного участка, сведения о котором внесены в ЕГРН
- — — — — граница кадастрового квартала
- 47:26:0920001 номер кадастрового квартала
- ■ ■ ■ ■ граница населенного пункта, сведения о которой внесены в ЕГРН
- 47:26-4.41 номер границы муниципального образования или населенного пункта, сведения о границах которых внесены в ЕГРН

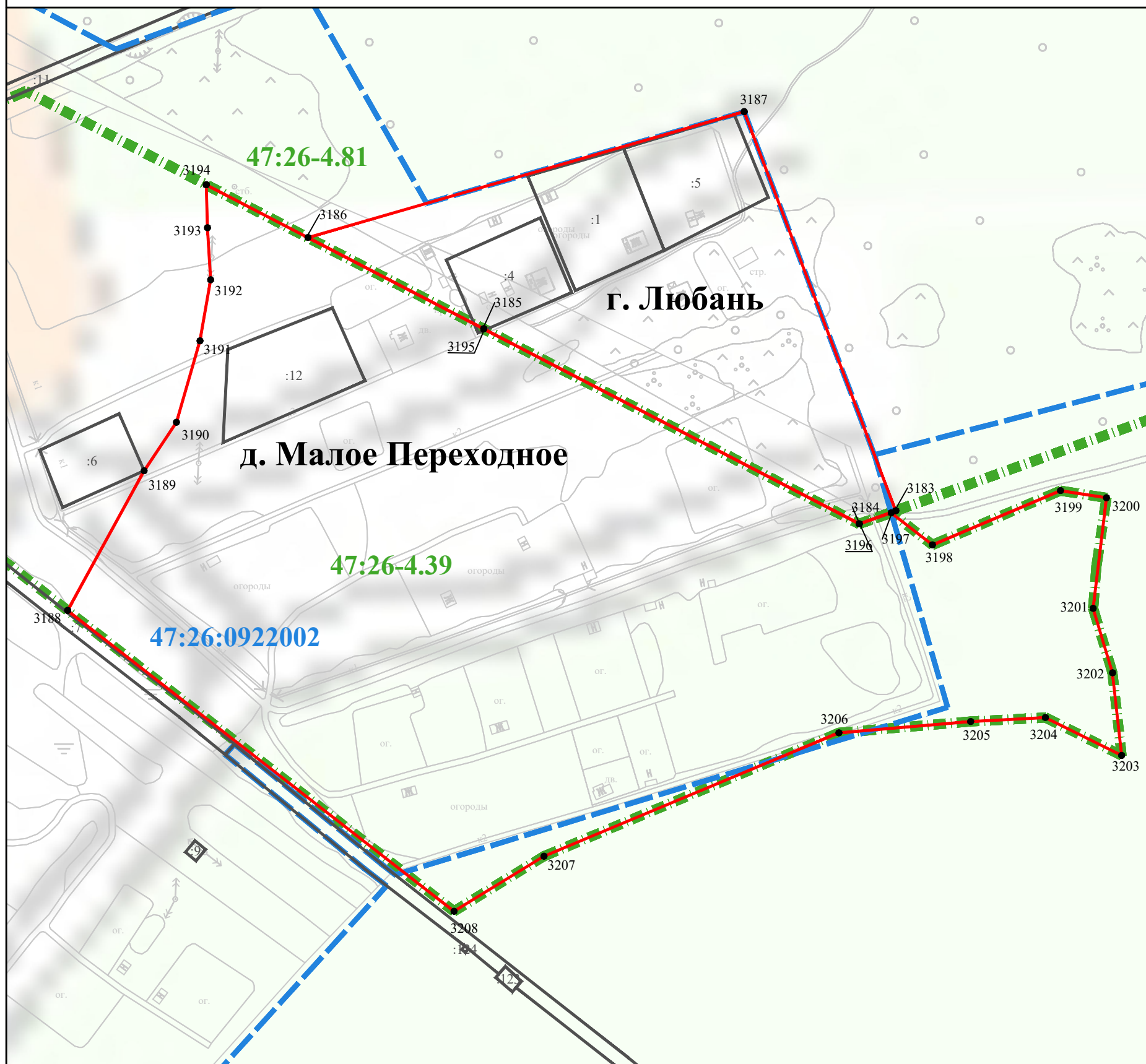
Подпись _____

Дата " ____ " ____ 20 ____ г.

Место для оттиска печати (при наличии) лица, составившего описание местоположения границ объекта

Раздел 4

План границ объекта



Масштаб 1:2000

Используемые условные знаки и обозначения:

- 1 характерная точка границы, сведения о которой позволяют однозначно определить ее положение на местности
- вновь образованная часть объекта
- существующая часть границы, имеющиеся в ЕГРН сведения о которой достаточны для определения ее местоположения
- :6 кадастровый номер земельного участка, сведения о котором внесены в ЕГРН
- граница кадастрового квартала
- 47:26:0922002 номер кадастрового квартала
- граница населенного пункта, сведения о которой внесены в ЕГРН
- 47:26-4.39 номер границы муниципального образования или населенного пункта, сведения о границах которых внесены в ЕГРН

Подпись _____

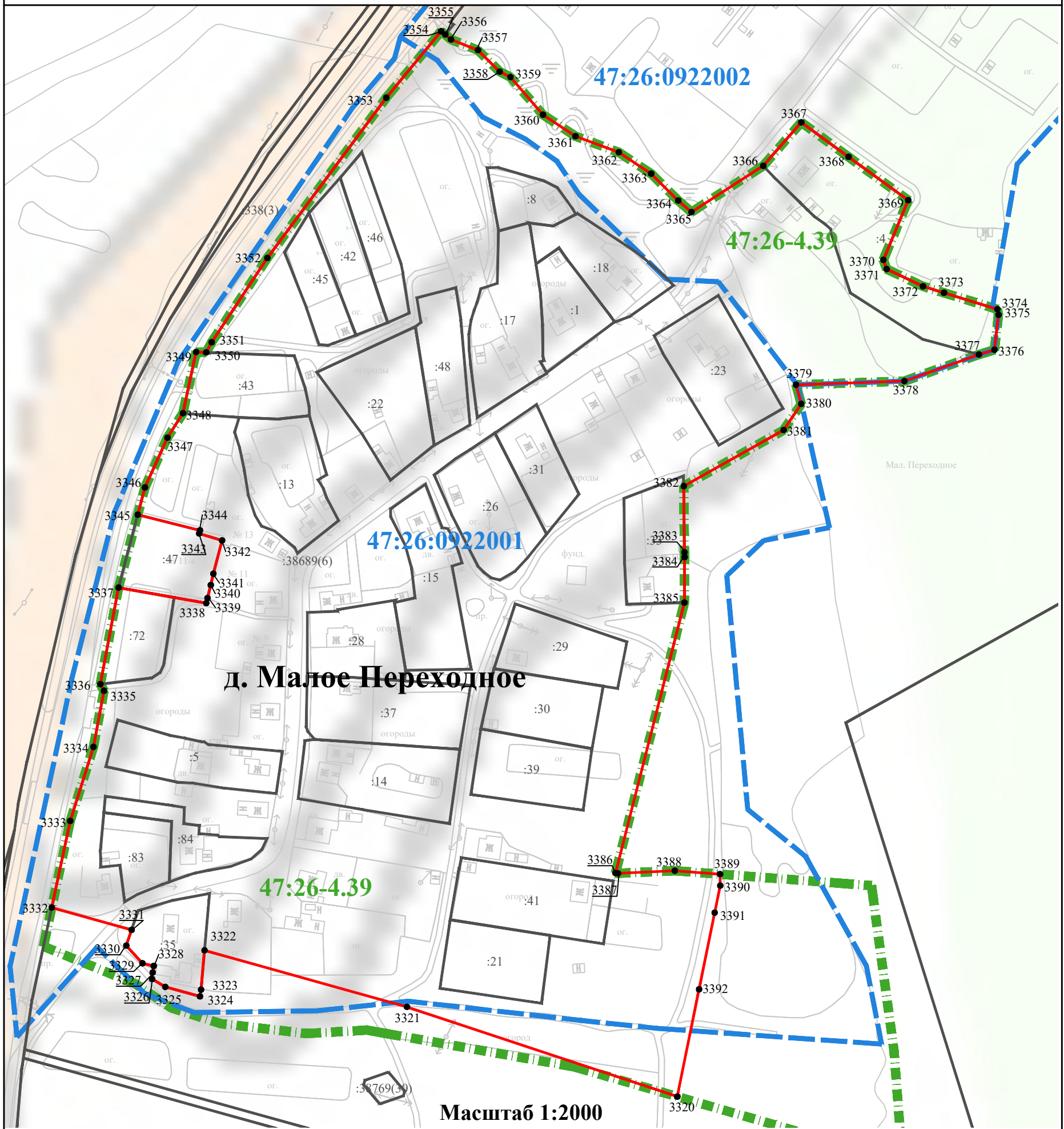
Дата " ____ " ____ 20__ г.

Место для оттиска печати (при наличии) лица, составившего описание местоположения границ объекта

Лист 30 Плана границ

Раздел 4

План границ объекта



д. Малое Переходное

Масштаб 1:2000

Используемые условные знаки и обозначения:

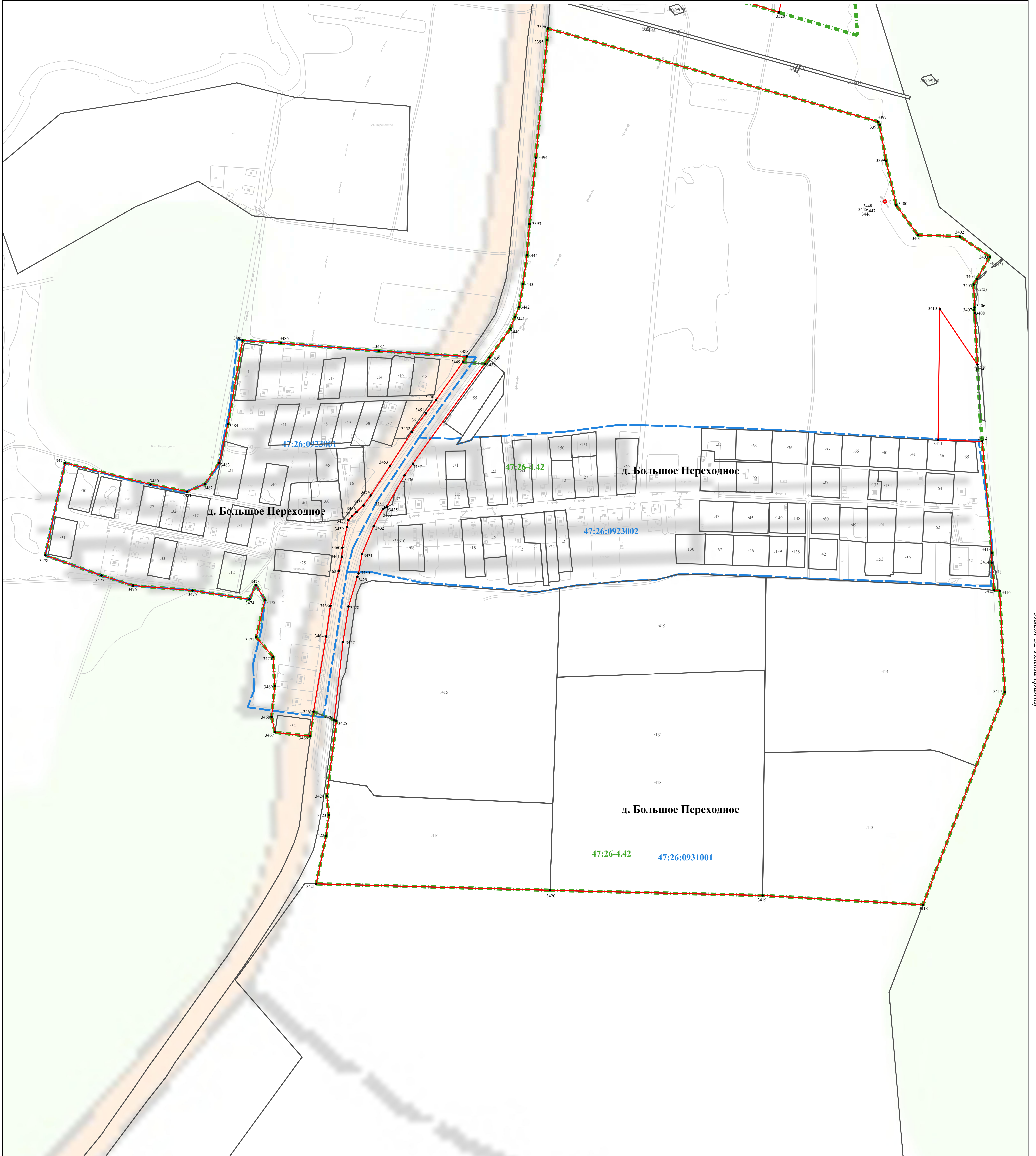
- 1 характерная точка границы, сведения о которой позволяют однозначно определить ее положение на местности
- вновь образованная часть объекта
- существующая часть границы, имеющиеся в ЕГРН сведения о которой достаточны для определения ее местоположения
- :6 кадастровый номер земельного участка, сведения о котором внесены в ЕГРН
- — — — — граница кадастрового квартала
- 47:26:0922002 номер кадастрового квартала
- ■ ■ ■ ■ граница населенного пункта, сведения о которой внесены в ЕГРН
- 47:26-4.39 номер границы муниципального образования или населенного пункта, сведения о границах которых внесены в ЕГРН

Подпись _____

Дата " ____ " ____ 20__ г.

Место для оттиска печати (при наличии) лица, составившего описание местоположения границ объекта

Лист 31 Плана границ



Лист 32 Плана границ

Масштаб 1:2500

Используемые условные знаки и обозначения:

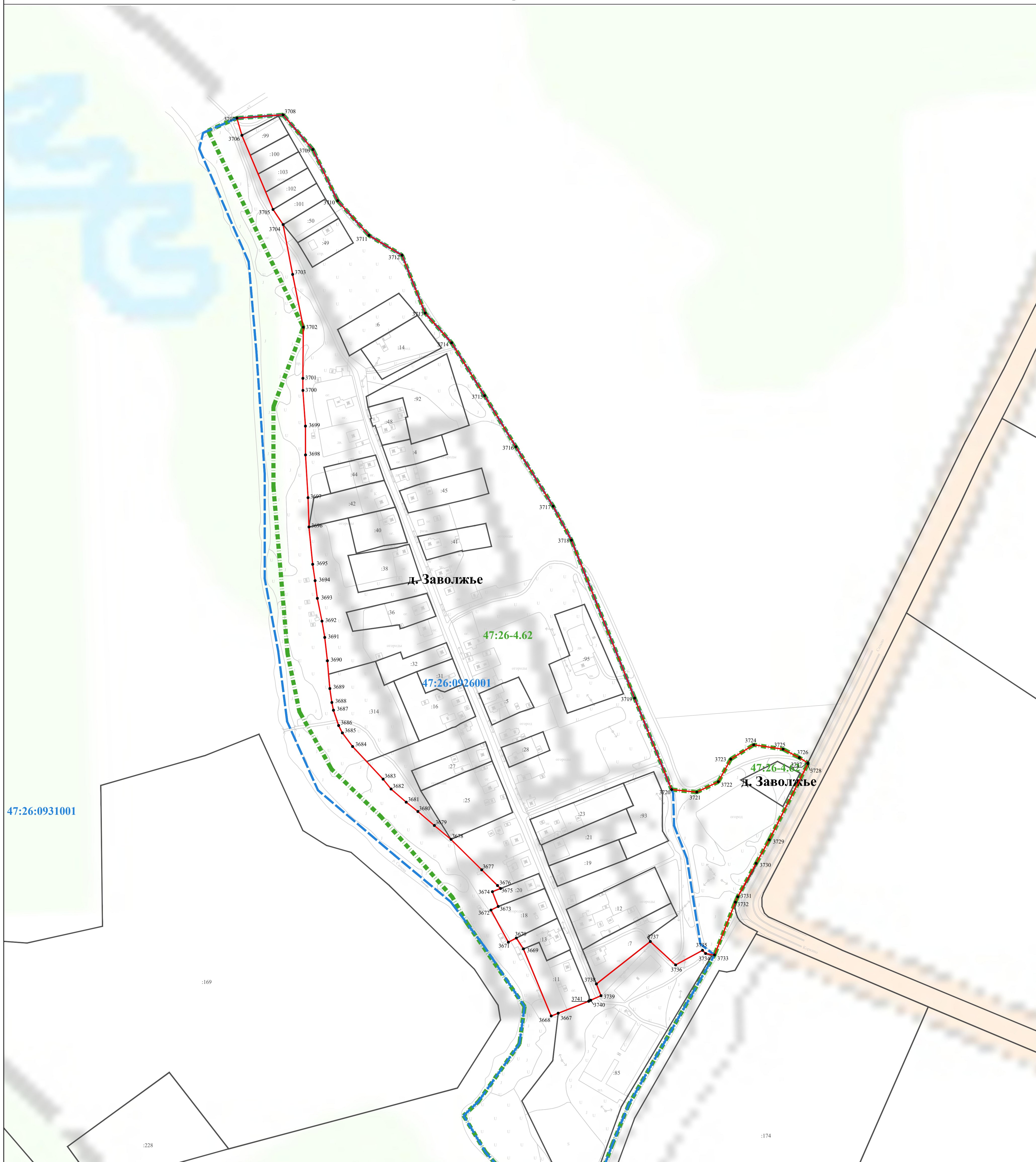
- 1 характеристическая точка границы, сведения о которой позволяют однозначно определить ее положение на местности
- (красная) вновь образованная часть объекта
- (черная) существующая часть границы, имеющиеся в ЕГРН сведения о которой достаточны для определения ее местоположения
- :416 кадастровый номер земельного участка, сведения о котором внесены в ЕГРН
- (синяя) граница кадастрового квартала
- 47:26:0923002 номер кадастрового квартала
- (зеленая пунктирная) граница населенного пункта, сведения о которой внесены в ЕГРН
- 47:26-4.42 номер границы муниципального образования или населенного пункта, сведения о границах которых внесены в ЕГРН

Подпись _____

Дата " ____ " ____ 20 ____ г.

Место для оттиска печати (при наличии) лица, составившего описание местоположения границ объекта

Раздел 4
План границ объекта



Масштаб 1:2000

Используемые условные знаки и обозначения:

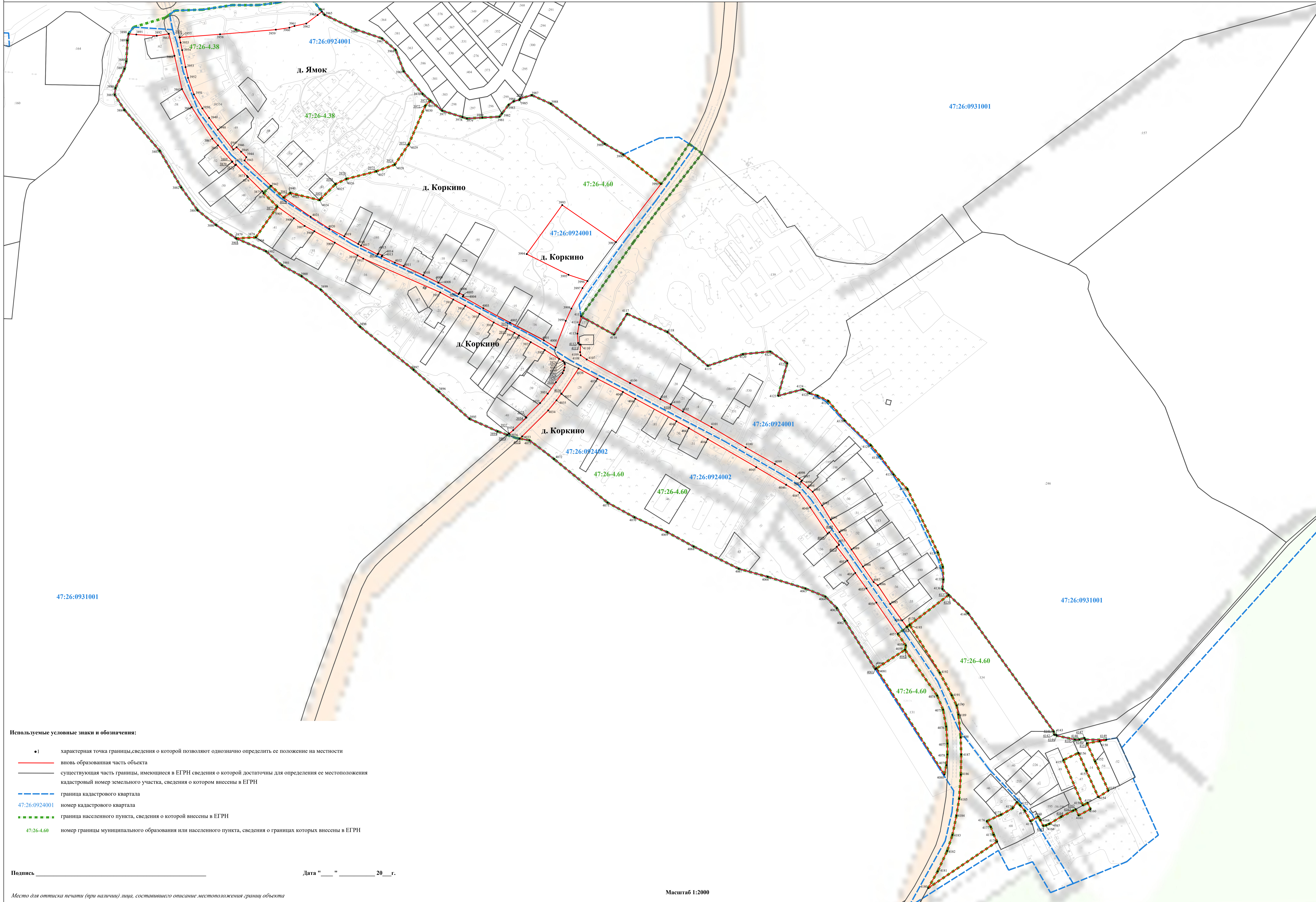
- 1 характеристическая точка границы, сведения о которой позволяют однозначно определить ее положение на местности
- вновь образованная часть объекта
- существующая часть границы, имеющиеся в ЕГРН сведения о которой достаточны для определения ее местоположения
- :169 кадастровый номер земельного участка, сведения о котором внесены в ЕГРН
- граница кадастрового квартала
- 47:26:0926001 номер кадастрового квартала
- граница населенного пункта, сведения о которой внесены в ЕГРН
- 47:26-4.62 номер границы муниципального образования или населенного пункта, сведения о границах которых внесены в ЕГРН

Подпись _____

Дата "___" _____ 20__ г.

Место для оттиска печати (при наличии) лица, составившего описание местоположения границ объекта

Лист 33 Листа 3/10



Используемые условные знаки и обозначения:

- 1 характеристическая точка границы, сведения о которой позволяют однозначно определить ее положение на местности
- вновь образованная часть объекта
- существующая часть границы, имеющиеся в ЕГРН сведения о которой достаточны для определения ее местоположения кадастровый номер земельного участка, сведения о котором внесены в ЕГРН
- граница кадастрового квартала
- 47:26:0924001 номер кадастрового квартала
- граница населенного пункта, сведения о которой внесены в ЕГРН
- 47:26-4.60 номер границы муниципального образования или населенного пункта, сведения о границах которых внесены в ЕГРН

Подпись _____

Дата "___" _____ 20__ г.

Место для оттиска печати (при наличии) лица, составившего описание местоположения границ объекта

Масштаб 1:2000

**Текстовое описание местоположения границ
населенных пунктов, территориальных зон, особо охраняемых природных
территорий, зон с особыми условиями использования территорий**

| Прохождение границы | | Описание прохождения границы |
|---------------------|----------|------------------------------|
| от точки | до точки | |
| 1 | 2 | 3 |
| 1 | 2 | - |
| 2 | 3 | - |
| 3 | 4 | - |
| 4 | 5 | - |
| 5 | 6 | - |
| 6 | 7 | - |
| 7 | 8 | - |
| 8 | 9 | - |
| 9 | 10 | - |
| 10 | 11 | - |
| 11 | 12 | - |
| 12 | 13 | - |
| 13 | 14 | - |
| 14 | 15 | - |
| 15 | 16 | - |
| 16 | 17 | - |
| 17 | 18 | - |
| 18 | 19 | - |
| 19 | 20 | - |
| 20 | 21 | - |
| 21 | 22 | - |
| 22 | 23 | - |
| 23 | 24 | - |
| 24 | 25 | - |
| 25 | 26 | - |
| 26 | 27 | - |
| 27 | 28 | - |
| 28 | 29 | - |
| 29 | 30 | - |
| 30 | 31 | - |
| 31 | 32 | - |
| 32 | 33 | - |
| 33 | 34 | - |
| 34 | 35 | - |
| 35 | 36 | - |
| 36 | 37 | - |

**Текстовое описание местоположения границ
населенных пунктов, территориальных зон, особо охраняемых природных
территорий, зон с особыми условиями использования территорий**

| Прохождение границы | | Описание прохождения границы |
|---------------------|----------|------------------------------|
| от точки | до точки | |
| 1 | 2 | 3 |
| 37 | 38 | - |
| 38 | 39 | - |
| 39 | 40 | - |
| 40 | 41 | - |
| 41 | 42 | - |
| 42 | 43 | - |
| 43 | 44 | - |
| 44 | 45 | - |
| 45 | 46 | - |
| 46 | 47 | - |
| 47 | 48 | - |
| 48 | 49 | - |
| 49 | 50 | - |
| 50 | 51 | - |
| 51 | 52 | - |
| 52 | 53 | - |
| 53 | 54 | - |
| 54 | 55 | - |
| 55 | 56 | - |
| 56 | 57 | - |
| 57 | 58 | - |
| 58 | 59 | - |
| 59 | 60 | - |
| 60 | 61 | - |
| 61 | 62 | - |
| 62 | 63 | - |
| 63 | 64 | - |
| 64 | 65 | - |
| 65 | 66 | - |
| 66 | 67 | - |
| 67 | 68 | - |
| 68 | 69 | - |
| 69 | 70 | - |
| 70 | 71 | - |
| 71 | 72 | - |
| 72 | 73 | - |

**Текстовое описание местоположения границ
населенных пунктов, территориальных зон, особо охраняемых природных
территорий, зон с особыми условиями использования территорий**

| Прохождение границы | | Описание прохождения границы |
|---------------------|----------|------------------------------|
| от точки | до точки | |
| 1 | 2 | 3 |
| 73 | 74 | - |
| 74 | 75 | - |
| 75 | 76 | - |
| 76 | 77 | - |
| 77 | 78 | - |
| 78 | 79 | - |
| 79 | 80 | - |
| 80 | 81 | - |
| 81 | 82 | - |
| 82 | 83 | - |
| 83 | 84 | - |
| 84 | 85 | - |
| 85 | 86 | - |
| 86 | 87 | - |
| 87 | 88 | - |
| 88 | 89 | - |
| 89 | 90 | - |
| 90 | 91 | - |
| 91 | 92 | - |
| 92 | 93 | - |
| 93 | 94 | - |
| 94 | 95 | - |
| 95 | 96 | - |
| 96 | 97 | - |
| 97 | 98 | - |
| 98 | 99 | - |
| 99 | 100 | - |
| 100 | 101 | - |
| 101 | 102 | - |
| 102 | 103 | - |
| 103 | 104 | - |
| 104 | 105 | - |
| 105 | 106 | - |
| 106 | 107 | - |
| 107 | 108 | - |
| 108 | 109 | - |

**Текстовое описание местоположения границ
населенных пунктов, территориальных зон, особо охраняемых природных
территорий, зон с особыми условиями использования территорий**

| Прохождение границы | | Описание прохождения границы |
|---------------------|----------|------------------------------|
| от точки | до точки | |
| 1 | 2 | 3 |
| 109 | 110 | - |
| 110 | 111 | - |
| 111 | 112 | - |
| 112 | 113 | - |
| 113 | 114 | - |
| 114 | 115 | - |
| 115 | 116 | - |
| 116 | 117 | - |
| 117 | 118 | - |
| 118 | 119 | - |
| 119 | 120 | - |
| 120 | 121 | - |
| 121 | 122 | - |
| 122 | 123 | - |
| 123 | 124 | - |
| 124 | 125 | - |
| 125 | 126 | - |
| 126 | 127 | - |
| 127 | 128 | - |
| 128 | 129 | - |
| 129 | 130 | - |
| 130 | 131 | - |
| 131 | 132 | - |
| 132 | 133 | - |
| 133 | 134 | - |
| 134 | 135 | - |
| 135 | 136 | - |
| 136 | 137 | - |
| 137 | 138 | - |
| 138 | 139 | - |
| 139 | 140 | - |
| 140 | 141 | - |
| 141 | 142 | - |
| 142 | 143 | - |
| 143 | 144 | - |
| 144 | 145 | - |

**Текстовое описание местоположения границ
населенных пунктов, территориальных зон, особо охраняемых природных
территорий, зон с особыми условиями использования территорий**

| Прохождение границы | | Описание прохождения границы |
|---------------------|----------|------------------------------|
| от точки | до точки | |
| 1 | 2 | 3 |
| 145 | 146 | - |
| 146 | 147 | - |
| 147 | 148 | - |
| 148 | 149 | - |
| 149 | 150 | - |
| 150 | 151 | - |
| 151 | 152 | - |
| 152 | 153 | - |
| 153 | 154 | - |
| 154 | 155 | - |
| 155 | 156 | - |
| 156 | 157 | - |
| 157 | 158 | - |
| 158 | 159 | - |
| 159 | 160 | - |
| 160 | 161 | - |
| 161 | 162 | - |
| 162 | 163 | - |
| 163 | 164 | - |
| 164 | 165 | - |
| 165 | 166 | - |
| 166 | 167 | - |
| 167 | 168 | - |
| 168 | 169 | - |
| 169 | 170 | - |
| 170 | 171 | - |
| 171 | 172 | - |
| 172 | 173 | - |
| 173 | 174 | - |
| 174 | 175 | - |
| 175 | 176 | - |
| 176 | 177 | - |
| 177 | 178 | - |
| 178 | 179 | - |
| 179 | 180 | - |
| 180 | 181 | - |

**Текстовое описание местоположения границ
населенных пунктов, территориальных зон, особо охраняемых природных
территорий, зон с особыми условиями использования территорий**

| Прохождение границы | | Описание прохождения границы |
|---------------------|----------|------------------------------|
| от точки | до точки | |
| 1 | 2 | 3 |
| 181 | 182 | - |
| 182 | 183 | - |
| 183 | 184 | - |
| 184 | 185 | - |
| 185 | 186 | - |
| 186 | 187 | - |
| 187 | 188 | - |
| 188 | 189 | - |
| 189 | 190 | - |
| 190 | 191 | - |
| 191 | 192 | - |
| 192 | 193 | - |
| 193 | 194 | - |
| 194 | 195 | - |
| 195 | 196 | - |
| 196 | 197 | - |
| 197 | 198 | - |
| 198 | 199 | - |
| 199 | 200 | - |
| 200 | 201 | - |
| 201 | 202 | - |
| 202 | 203 | - |
| 203 | 204 | - |
| 204 | 205 | - |
| 205 | 206 | - |
| 206 | 207 | - |
| 207 | 208 | - |
| 208 | 209 | - |
| 209 | 210 | - |
| 210 | 211 | - |
| 211 | 212 | - |
| 212 | 213 | - |
| 213 | 214 | - |
| 214 | 215 | - |
| 215 | 216 | - |
| 216 | 217 | - |

**Текстовое описание местоположения границ
населенных пунктов, территориальных зон, особо охраняемых природных
территорий, зон с особыми условиями использования территорий**

| Прохождение границы | | Описание прохождения границы |
|---------------------|----------|------------------------------|
| от точки | до точки | |
| 1 | 2 | 3 |
| 217 | 218 | - |
| 218 | 219 | - |
| 219 | 220 | - |
| 220 | 221 | - |
| 221 | 222 | - |
| 222 | 223 | - |
| 223 | 224 | - |
| 224 | 225 | - |
| 225 | 226 | - |
| 226 | 227 | - |
| 227 | 228 | - |
| 228 | 229 | - |
| 229 | 230 | - |
| 230 | 231 | - |
| 231 | 232 | - |
| 232 | 233 | - |
| 233 | 234 | - |
| 234 | 235 | - |
| 235 | 236 | - |
| 236 | 237 | - |
| 237 | 238 | - |
| 238 | 239 | - |
| 239 | 240 | - |
| 240 | 241 | - |
| 241 | 242 | - |
| 242 | 243 | - |
| 243 | 244 | - |
| 244 | 245 | - |
| 245 | 246 | - |
| 246 | 247 | - |
| 247 | 248 | - |
| 248 | 249 | - |
| 249 | 250 | - |
| 250 | 251 | - |
| 251 | 252 | - |
| 252 | 253 | - |

**Текстовое описание местоположения границ
населенных пунктов, территориальных зон, особо охраняемых природных
территорий, зон с особыми условиями использования территорий**

| Прохождение границы | | Описание прохождения границы |
|---------------------|----------|------------------------------|
| от точки | до точки | |
| 1 | 2 | 3 |
| 253 | 254 | - |
| 254 | 255 | - |
| 255 | 256 | - |
| 256 | 257 | - |
| 257 | 258 | - |
| 258 | 259 | - |
| 259 | 260 | - |
| 260 | 261 | - |
| 261 | 262 | - |
| 262 | 263 | - |
| 263 | 264 | - |
| 264 | 265 | - |
| 265 | 266 | - |
| 266 | 267 | - |
| 267 | 268 | - |
| 268 | 269 | - |
| 269 | 270 | - |
| 270 | 271 | - |
| 271 | 272 | - |
| 272 | 273 | - |
| 273 | 274 | - |
| 274 | 275 | - |
| 275 | 276 | - |
| 276 | 277 | - |
| 277 | 278 | - |
| 278 | 279 | - |
| 279 | 280 | - |
| 280 | 281 | - |
| 281 | 282 | - |
| 282 | 283 | - |
| 283 | 284 | - |
| 284 | 285 | - |
| 285 | 286 | - |
| 286 | 287 | - |
| 287 | 288 | - |
| 288 | 289 | - |

**Текстовое описание местоположения границ
населенных пунктов, территориальных зон, особо охраняемых природных
территорий, зон с особыми условиями использования территорий**

| Прохождение границы | | Описание прохождения границы |
|---------------------|----------|------------------------------|
| от точки | до точки | |
| 1 | 2 | 3 |
| 289 | 290 | - |
| 290 | 291 | - |
| 291 | 292 | - |
| 292 | 293 | - |
| 293 | 294 | - |
| 294 | 295 | - |
| 295 | 296 | - |
| 296 | 297 | - |
| 297 | 298 | - |
| 298 | 299 | - |
| 299 | 300 | - |
| 300 | 301 | - |
| 301 | 302 | - |
| 302 | 303 | - |
| 303 | 304 | - |
| 304 | 305 | - |
| 305 | 306 | - |
| 306 | 307 | - |
| 307 | 308 | - |
| 308 | 309 | - |
| 309 | 310 | - |
| 310 | 311 | - |
| 311 | 312 | - |
| 312 | 313 | - |
| 313 | 314 | - |
| 314 | 315 | - |
| 315 | 316 | - |
| 316 | 317 | - |
| 317 | 318 | - |
| 318 | 319 | - |
| 319 | 320 | - |
| 320 | 321 | - |
| 321 | 322 | - |
| 322 | 323 | - |
| 323 | 1 | - |
| 324 | 325 | - |

**Текстовое описание местоположения границ
населенных пунктов, территориальных зон, особо охраняемых природных
территорий, зон с особыми условиями использования территорий**

| Прохождение границы | | Описание прохождения границы |
|---------------------|----------|------------------------------|
| от точки | до точки | |
| 1 | 2 | 3 |
| 325 | 326 | - |
| 326 | 327 | - |
| 327 | 328 | - |
| 328 | 329 | - |
| 329 | 330 | - |
| 330 | 331 | - |
| 331 | 332 | - |
| 332 | 333 | - |
| 333 | 334 | - |
| 334 | 335 | - |
| 335 | 336 | - |
| 336 | 337 | - |
| 337 | 338 | - |
| 338 | 339 | - |
| 339 | 340 | - |
| 340 | 341 | - |
| 341 | 342 | - |
| 342 | 343 | - |
| 343 | 344 | - |
| 344 | 345 | - |
| 345 | 346 | - |
| 346 | 347 | - |
| 347 | 348 | - |
| 348 | 349 | - |
| 349 | 350 | - |
| 350 | 351 | - |
| 351 | 352 | - |
| 352 | 353 | - |
| 353 | 354 | - |
| 354 | 355 | - |
| 355 | 356 | - |
| 356 | 357 | - |
| 357 | 358 | - |
| 358 | 359 | - |
| 359 | 360 | - |
| 360 | 324 | - |

**Текстовое описание местоположения границ
населенных пунктов, территориальных зон, особо охраняемых природных
территорий, зон с особыми условиями использования территорий**

| Прохождение границы | | Описание прохождения границы |
|---------------------|----------|------------------------------|
| от точки | до точки | |
| 1 | 2 | 3 |
| 361 | 362 | - |
| 362 | 363 | - |
| 363 | 364 | - |
| 364 | 365 | - |
| 365 | 366 | - |
| 366 | 367 | - |
| 367 | 368 | - |
| 368 | 369 | - |
| 369 | 370 | - |
| 370 | 361 | - |
| 371 | 372 | - |
| 372 | 373 | - |
| 373 | 374 | - |
| 374 | 375 | - |
| 375 | 376 | - |
| 376 | 377 | - |
| 377 | 378 | - |
| 378 | 379 | - |
| 379 | 380 | - |
| 380 | 381 | - |
| 381 | 382 | - |
| 382 | 383 | - |
| 383 | 384 | - |
| 384 | 385 | - |
| 385 | 386 | - |
| 386 | 387 | - |
| 387 | 388 | - |
| 388 | 389 | - |
| 389 | 390 | - |
| 390 | 391 | - |
| 391 | 392 | - |
| 392 | 393 | - |
| 393 | 394 | - |
| 394 | 395 | - |
| 395 | 396 | - |
| 396 | 397 | - |

**Текстовое описание местоположения границ
населенных пунктов, территориальных зон, особо охраняемых природных
территорий, зон с особыми условиями использования территорий**

| Прохождение границы | | Описание прохождения границы |
|---------------------|----------|------------------------------|
| от точки | до точки | |
| 1 | 2 | 3 |
| 397 | 398 | - |
| 398 | 399 | - |
| 399 | 400 | - |
| 400 | 401 | - |
| 401 | 402 | - |
| 402 | 403 | - |
| 403 | 404 | - |
| 404 | 405 | - |
| 405 | 406 | - |
| 406 | 407 | - |
| 407 | 408 | - |
| 408 | 409 | - |
| 409 | 410 | - |
| 410 | 411 | - |
| 411 | 412 | - |
| 412 | 413 | - |
| 413 | 414 | - |
| 414 | 415 | - |
| 415 | 416 | - |
| 416 | 417 | - |
| 417 | 418 | - |
| 418 | 419 | - |
| 419 | 420 | - |
| 420 | 421 | - |
| 421 | 422 | - |
| 422 | 423 | - |
| 423 | 424 | - |
| 424 | 425 | - |
| 425 | 426 | - |
| 426 | 427 | - |
| 427 | 428 | - |
| 428 | 429 | - |
| 429 | 430 | - |
| 430 | 431 | - |
| 431 | 432 | - |
| 432 | 433 | - |

**Текстовое описание местоположения границ
населенных пунктов, территориальных зон, особо охраняемых природных
территорий, зон с особыми условиями использования территорий**

| Прохождение границы | | Описание прохождения границы |
|---------------------|----------|------------------------------|
| от точки | до точки | |
| 1 | 2 | 3 |
| 433 | 434 | - |
| 434 | 435 | - |
| 435 | 436 | - |
| 436 | 437 | - |
| 437 | 438 | - |
| 438 | 439 | - |
| 439 | 440 | - |
| 440 | 441 | - |
| 441 | 442 | - |
| 442 | 443 | - |
| 443 | 444 | - |
| 444 | 445 | - |
| 445 | 446 | - |
| 446 | 447 | - |
| 447 | 448 | - |
| 448 | 449 | - |
| 449 | 450 | - |
| 450 | 451 | - |
| 451 | 452 | - |
| 452 | 453 | - |
| 453 | 454 | - |
| 454 | 455 | - |
| 455 | 456 | - |
| 456 | 457 | - |
| 457 | 458 | - |
| 458 | 459 | - |
| 459 | 460 | - |
| 460 | 461 | - |
| 461 | 462 | - |
| 462 | 463 | - |
| 463 | 464 | - |
| 464 | 465 | - |
| 465 | 466 | - |
| 466 | 467 | - |
| 467 | 468 | - |
| 468 | 469 | - |

**Текстовое описание местоположения границ
населенных пунктов, территориальных зон, особо охраняемых природных
территорий, зон с особыми условиями использования территорий**

| Прохождение границы | | Описание прохождения границы |
|---------------------|----------|------------------------------|
| от точки | до точки | |
| 1 | 2 | 3 |
| 469 | 470 | - |
| 470 | 471 | - |
| 471 | 472 | - |
| 472 | 473 | - |
| 473 | 474 | - |
| 474 | 475 | - |
| 475 | 476 | - |
| 476 | 477 | - |
| 477 | 478 | - |
| 478 | 479 | - |
| 479 | 480 | - |
| 480 | 481 | - |
| 481 | 482 | - |
| 482 | 483 | - |
| 483 | 484 | - |
| 484 | 485 | - |
| 485 | 486 | - |
| 486 | 487 | - |
| 487 | 488 | - |
| 488 | 489 | - |
| 489 | 490 | - |
| 490 | 491 | - |
| 491 | 492 | - |
| 492 | 493 | - |
| 493 | 494 | - |
| 494 | 495 | - |
| 495 | 496 | - |
| 496 | 497 | - |
| 497 | 498 | - |
| 498 | 499 | - |
| 499 | 500 | - |
| 500 | 501 | - |
| 501 | 502 | - |
| 502 | 503 | - |
| 503 | 504 | - |
| 504 | 505 | - |

**Текстовое описание местоположения границ
населенных пунктов, территориальных зон, особо охраняемых природных
территорий, зон с особыми условиями использования территорий**

| Прохождение границы | | Описание прохождения границы |
|---------------------|----------|------------------------------|
| от точки | до точки | |
| 1 | 2 | 3 |
| 505 | 506 | - |
| 506 | 507 | - |
| 507 | 508 | - |
| 508 | 509 | - |
| 509 | 510 | - |
| 510 | 511 | - |
| 511 | 512 | - |
| 512 | 513 | - |
| 513 | 514 | - |
| 514 | 515 | - |
| 515 | 516 | - |
| 516 | 517 | - |
| 517 | 518 | - |
| 518 | 519 | - |
| 519 | 520 | - |
| 520 | 521 | - |
| 521 | 522 | - |
| 522 | 523 | - |
| 523 | 524 | - |
| 524 | 525 | - |
| 525 | 526 | - |
| 526 | 527 | - |
| 527 | 528 | - |
| 528 | 529 | - |
| 529 | 530 | - |
| 530 | 531 | - |
| 531 | 532 | - |
| 532 | 533 | - |
| 533 | 371 | - |
| 534 | 535 | - |
| 535 | 536 | - |
| 536 | 537 | - |
| 537 | 538 | - |
| 538 | 539 | - |
| 539 | 540 | - |
| 540 | 541 | - |

**Текстовое описание местоположения границ
населенных пунктов, территориальных зон, особо охраняемых природных
территорий, зон с особыми условиями использования территорий**

| Прохождение границы | | Описание прохождения границы |
|---------------------|----------|------------------------------|
| от точки | до точки | |
| 1 | 2 | 3 |
| 541 | 542 | - |
| 542 | 543 | - |
| 543 | 544 | - |
| 544 | 545 | - |
| 545 | 546 | - |
| 546 | 547 | - |
| 547 | 548 | - |
| 548 | 549 | - |
| 549 | 550 | - |
| 550 | 551 | - |
| 551 | 552 | - |
| 552 | 553 | - |
| 553 | 554 | - |
| 554 | 555 | - |
| 555 | 556 | - |
| 556 | 557 | - |
| 557 | 558 | - |
| 558 | 559 | - |
| 559 | 560 | - |
| 560 | 561 | - |
| 561 | 562 | - |
| 562 | 563 | - |
| 563 | 564 | - |
| 564 | 565 | - |
| 565 | 566 | - |
| 566 | 567 | - |
| 567 | 568 | - |
| 568 | 569 | - |
| 569 | 570 | - |
| 570 | 571 | - |
| 571 | 534 | - |
| 572 | 573 | - |
| 573 | 574 | - |
| 574 | 575 | - |
| 575 | 576 | - |
| 576 | 577 | - |

**Текстовое описание местоположения границ
населенных пунктов, территориальных зон, особо охраняемых природных
территорий, зон с особыми условиями использования территорий**

| Прохождение границы | | Описание прохождения границы |
|---------------------|----------|------------------------------|
| от точки | до точки | |
| 1 | 2 | 3 |
| 577 | 578 | - |
| 578 | 579 | - |
| 579 | 580 | - |
| 580 | 581 | - |
| 581 | 582 | - |
| 582 | 583 | - |
| 583 | 584 | - |
| 584 | 585 | - |
| 585 | 586 | - |
| 586 | 587 | - |
| 587 | 588 | - |
| 588 | 589 | - |
| 589 | 590 | - |
| 590 | 591 | - |
| 591 | 592 | - |
| 592 | 593 | - |
| 593 | 594 | - |
| 594 | 595 | - |
| 595 | 596 | - |
| 596 | 597 | - |
| 597 | 598 | - |
| 598 | 599 | - |
| 599 | 600 | - |
| 600 | 601 | - |
| 601 | 602 | - |
| 602 | 603 | - |
| 603 | 604 | - |
| 604 | 605 | - |
| 605 | 606 | - |
| 606 | 607 | - |
| 607 | 608 | - |
| 608 | 609 | - |
| 609 | 610 | - |
| 610 | 611 | - |
| 611 | 612 | - |
| 612 | 613 | - |

**Текстовое описание местоположения границ
населенных пунктов, территориальных зон, особо охраняемых природных
территорий, зон с особыми условиями использования территорий**

| Прохождение границы | | Описание прохождения границы |
|---------------------|----------|------------------------------|
| от точки | до точки | |
| 1 | 2 | 3 |
| 613 | 614 | - |
| 614 | 615 | - |
| 615 | 616 | - |
| 616 | 617 | - |
| 617 | 618 | - |
| 618 | 619 | - |
| 619 | 620 | - |
| 620 | 621 | - |
| 621 | 622 | - |
| 622 | 623 | - |
| 623 | 624 | - |
| 624 | 625 | - |
| 625 | 626 | - |
| 626 | 627 | - |
| 627 | 628 | - |
| 628 | 629 | - |
| 629 | 630 | - |
| 630 | 631 | - |
| 631 | 632 | - |
| 632 | 633 | - |
| 633 | 634 | - |
| 634 | 635 | - |
| 635 | 636 | - |
| 636 | 637 | - |
| 637 | 638 | - |
| 638 | 639 | - |
| 639 | 640 | - |
| 640 | 641 | - |
| 641 | 642 | - |
| 642 | 643 | - |
| 643 | 644 | - |
| 644 | 645 | - |
| 645 | 646 | - |
| 646 | 647 | - |
| 647 | 648 | - |
| 648 | 649 | - |

**Текстовое описание местоположения границ
населенных пунктов, территориальных зон, особо охраняемых природных
территорий, зон с особыми условиями использования территорий**

| Прохождение границы | | Описание прохождения границы |
|---------------------|----------|------------------------------|
| от точки | до точки | |
| 1 | 2 | 3 |
| 649 | 650 | - |
| 650 | 651 | - |
| 651 | 652 | - |
| 652 | 653 | - |
| 653 | 654 | - |
| 654 | 655 | - |
| 655 | 656 | - |
| 656 | 657 | - |
| 657 | 658 | - |
| 658 | 572 | - |
| 659 | 660 | - |
| 660 | 661 | - |
| 661 | 662 | - |
| 662 | 663 | - |
| 663 | 664 | - |
| 664 | 665 | - |
| 665 | 666 | - |
| 666 | 667 | - |
| 667 | 668 | - |
| 668 | 669 | - |
| 669 | 670 | - |
| 670 | 671 | - |
| 671 | 672 | - |
| 672 | 673 | - |
| 673 | 674 | - |
| 674 | 675 | - |
| 675 | 676 | - |
| 676 | 677 | - |
| 677 | 678 | - |
| 678 | 679 | - |
| 679 | 680 | - |
| 680 | 681 | - |
| 681 | 682 | - |
| 682 | 683 | - |
| 683 | 684 | - |
| 684 | 685 | - |

**Текстовое описание местоположения границ
населенных пунктов, территориальных зон, особо охраняемых природных
территорий, зон с особыми условиями использования территорий**

| Прохождение границы | | Описание прохождения границы |
|---------------------|----------|------------------------------|
| от точки | до точки | |
| 1 | 2 | 3 |
| 685 | 686 | - |
| 686 | 687 | - |
| 687 | 688 | - |
| 688 | 689 | - |
| 689 | 690 | - |
| 690 | 691 | - |
| 691 | 692 | - |
| 692 | 693 | - |
| 693 | 694 | - |
| 694 | 695 | - |
| 695 | 696 | - |
| 696 | 697 | - |
| 697 | 698 | - |
| 698 | 699 | - |
| 699 | 700 | - |
| 700 | 701 | - |
| 701 | 702 | - |
| 702 | 703 | - |
| 703 | 704 | - |
| 704 | 705 | - |
| 705 | 706 | - |
| 706 | 707 | - |
| 707 | 708 | - |
| 708 | 709 | - |
| 709 | 710 | - |
| 710 | 711 | - |
| 711 | 712 | - |
| 712 | 713 | - |
| 713 | 714 | - |
| 714 | 715 | - |
| 715 | 716 | - |
| 716 | 717 | - |
| 717 | 718 | - |
| 718 | 719 | - |
| 719 | 720 | - |
| 720 | 721 | - |

**Текстовое описание местоположения границ
населенных пунктов, территориальных зон, особо охраняемых природных
территорий, зон с особыми условиями использования территорий**

| Прохождение границы | | Описание прохождения границы |
|---------------------|----------|------------------------------|
| от точки | до точки | |
| 1 | 2 | 3 |
| 721 | 722 | - |
| 722 | 723 | - |
| 723 | 724 | - |
| 724 | 725 | - |
| 725 | 726 | - |
| 726 | 727 | - |
| 727 | 728 | - |
| 728 | 729 | - |
| 729 | 730 | - |
| 730 | 731 | - |
| 731 | 732 | - |
| 732 | 733 | - |
| 733 | 734 | - |
| 734 | 735 | - |
| 735 | 736 | - |
| 736 | 737 | - |
| 737 | 659 | - |
| 738 | 739 | - |
| 739 | 740 | - |
| 740 | 741 | - |
| 741 | 742 | - |
| 742 | 743 | - |
| 743 | 744 | - |
| 744 | 745 | - |
| 745 | 746 | - |
| 746 | 747 | - |
| 747 | 748 | - |
| 748 | 749 | - |
| 749 | 738 | - |
| 750 | 751 | - |
| 751 | 752 | - |
| 752 | 753 | - |
| 753 | 754 | - |
| 754 | 755 | - |
| 755 | 750 | - |
| 756 | 757 | - |

**Текстовое описание местоположения границ
населенных пунктов, территориальных зон, особо охраняемых природных
территорий, зон с особыми условиями использования территорий**

| Прохождение границы | | Описание прохождения границы |
|---------------------|----------|------------------------------|
| от точки | до точки | |
| 1 | 2 | 3 |
| 757 | 758 | - |
| 758 | 759 | - |
| 759 | 760 | - |
| 760 | 761 | - |
| 761 | 762 | - |
| 762 | 763 | - |
| 763 | 764 | - |
| 764 | 765 | - |
| 765 | 766 | - |
| 766 | 767 | - |
| 767 | 768 | - |
| 768 | 769 | - |
| 769 | 770 | - |
| 770 | 771 | - |
| 771 | 772 | - |
| 772 | 773 | - |
| 773 | 774 | - |
| 774 | 775 | - |
| 775 | 776 | - |
| 776 | 777 | - |
| 777 | 778 | - |
| 778 | 779 | - |
| 779 | 780 | - |
| 780 | 781 | - |
| 781 | 782 | - |
| 782 | 783 | - |
| 783 | 784 | - |
| 784 | 756 | - |
| 785 | 786 | - |
| 786 | 787 | - |
| 787 | 788 | - |
| 788 | 789 | - |
| 789 | 790 | - |
| 790 | 791 | - |
| 791 | 792 | - |
| 792 | 793 | - |

**Текстовое описание местоположения границ
населенных пунктов, территориальных зон, особо охраняемых природных
территорий, зон с особыми условиями использования территорий**

| Прохождение границы | | Описание прохождения границы |
|---------------------|----------|------------------------------|
| от точки | до точки | |
| 1 | 2 | 3 |
| 793 | 794 | - |
| 794 | 795 | - |
| 795 | 796 | - |
| 796 | 797 | - |
| 797 | 798 | - |
| 798 | 799 | - |
| 799 | 800 | - |
| 800 | 801 | - |
| 801 | 802 | - |
| 802 | 803 | - |
| 803 | 804 | - |
| 804 | 805 | - |
| 805 | 806 | - |
| 806 | 807 | - |
| 807 | 808 | - |
| 808 | 809 | - |
| 809 | 810 | - |
| 810 | 811 | - |
| 811 | 812 | - |
| 812 | 813 | - |
| 813 | 814 | - |
| 814 | 815 | - |
| 815 | 816 | - |
| 816 | 817 | - |
| 817 | 818 | - |
| 818 | 819 | - |
| 819 | 820 | - |
| 820 | 821 | - |
| 821 | 822 | - |
| 822 | 823 | - |
| 823 | 824 | - |
| 824 | 825 | - |
| 825 | 826 | - |
| 826 | 827 | - |
| 827 | 828 | - |
| 828 | 829 | - |

**Текстовое описание местоположения границ
населенных пунктов, территориальных зон, особо охраняемых природных
территорий, зон с особыми условиями использования территорий**

| Прохождение границы | | Описание прохождения границы |
|---------------------|----------|------------------------------|
| от точки | до точки | |
| 1 | 2 | 3 |
| 829 | 830 | - |
| 830 | 831 | - |
| 831 | 832 | - |
| 832 | 833 | - |
| 833 | 834 | - |
| 834 | 835 | - |
| 835 | 836 | - |
| 836 | 837 | - |
| 837 | 785 | - |
| 838 | 839 | - |
| 839 | 840 | - |
| 840 | 841 | - |
| 841 | 838 | - |
| 842 | 843 | - |
| 843 | 844 | - |
| 844 | 845 | - |
| 845 | 846 | - |
| 846 | 847 | - |
| 847 | 848 | - |
| 848 | 849 | - |
| 849 | 842 | - |
| 850 | 851 | - |
| 851 | 852 | - |
| 852 | 853 | - |
| 853 | 854 | - |
| 854 | 855 | - |
| 855 | 856 | - |
| 856 | 857 | - |
| 857 | 858 | - |
| 858 | 859 | - |
| 859 | 860 | - |
| 860 | 861 | - |
| 861 | 862 | - |
| 862 | 863 | - |
| 863 | 864 | - |
| 864 | 865 | - |

**Текстовое описание местоположения границ
населенных пунктов, территориальных зон, особо охраняемых природных
территорий, зон с особыми условиями использования территорий**

| Прохождение границы | | Описание прохождения границы |
|---------------------|----------|------------------------------|
| от точки | до точки | |
| 1 | 2 | 3 |
| 865 | 866 | - |
| 866 | 867 | - |
| 867 | 868 | - |
| 868 | 869 | - |
| 869 | 870 | - |
| 870 | 871 | - |
| 871 | 872 | - |
| 872 | 873 | - |
| 873 | 874 | - |
| 874 | 875 | - |
| 875 | 876 | - |
| 876 | 877 | - |
| 877 | 878 | - |
| 878 | 879 | - |
| 879 | 880 | - |
| 880 | 881 | - |
| 881 | 882 | - |
| 882 | 883 | - |
| 883 | 884 | - |
| 884 | 885 | - |
| 885 | 886 | - |
| 886 | 887 | - |
| 887 | 888 | - |
| 888 | 889 | - |
| 889 | 890 | - |
| 890 | 891 | - |
| 891 | 892 | - |
| 892 | 893 | - |
| 893 | 894 | - |
| 894 | 895 | - |
| 895 | 896 | - |
| 896 | 897 | - |
| 897 | 898 | - |
| 898 | 899 | - |
| 899 | 900 | - |
| 900 | 901 | - |

**Текстовое описание местоположения границ
населенных пунктов, территориальных зон, особо охраняемых природных
территорий, зон с особыми условиями использования территорий**

| Прохождение границы | | Описание прохождения границы |
|---------------------|----------|------------------------------|
| от точки | до точки | |
| 1 | 2 | 3 |
| 901 | 902 | - |
| 902 | 903 | - |
| 903 | 904 | - |
| 904 | 905 | - |
| 905 | 906 | - |
| 906 | 907 | - |
| 907 | 908 | - |
| 908 | 909 | - |
| 909 | 910 | - |
| 910 | 911 | - |
| 911 | 912 | - |
| 912 | 913 | - |
| 913 | 914 | - |
| 914 | 915 | - |
| 915 | 916 | - |
| 916 | 917 | - |
| 917 | 918 | - |
| 918 | 919 | - |
| 919 | 920 | - |
| 920 | 921 | - |
| 921 | 922 | - |
| 922 | 850 | - |
| 923 | 924 | - |
| 924 | 925 | - |
| 925 | 926 | - |
| 926 | 927 | - |
| 927 | 928 | - |
| 928 | 929 | - |
| 929 | 930 | - |
| 930 | 931 | - |
| 931 | 932 | - |
| 932 | 933 | - |
| 933 | 934 | - |
| 934 | 935 | - |
| 935 | 936 | - |
| 936 | 937 | - |

**Текстовое описание местоположения границ
населенных пунктов, территориальных зон, особо охраняемых природных
территорий, зон с особыми условиями использования территорий**

| Прохождение границы | | Описание прохождения границы |
|---------------------|----------|------------------------------|
| от точки | до точки | |
| 1 | 2 | 3 |
| 937 | 938 | - |
| 938 | 939 | - |
| 939 | 940 | - |
| 940 | 941 | - |
| 941 | 942 | - |
| 942 | 943 | - |
| 943 | 944 | - |
| 944 | 945 | - |
| 945 | 946 | - |
| 946 | 947 | - |
| 947 | 948 | - |
| 948 | 949 | - |
| 949 | 950 | - |
| 950 | 951 | - |
| 951 | 952 | - |
| 952 | 953 | - |
| 953 | 954 | - |
| 954 | 955 | - |
| 955 | 956 | - |
| 956 | 957 | - |
| 957 | 958 | - |
| 958 | 959 | - |
| 959 | 960 | - |
| 960 | 961 | - |
| 961 | 962 | - |
| 962 | 963 | - |
| 963 | 964 | - |
| 964 | 965 | - |
| 965 | 966 | - |
| 966 | 967 | - |
| 967 | 968 | - |
| 968 | 969 | - |
| 969 | 970 | - |
| 970 | 971 | - |
| 971 | 972 | - |
| 972 | 973 | - |

**Текстовое описание местоположения границ
населенных пунктов, территориальных зон, особо охраняемых природных
территорий, зон с особыми условиями использования территорий**

| Прохождение границы | | Описание прохождения границы |
|---------------------|----------|------------------------------|
| от точки | до точки | |
| 1 | 2 | 3 |
| 973 | 974 | - |
| 974 | 975 | - |
| 975 | 976 | - |
| 976 | 977 | - |
| 977 | 978 | - |
| 978 | 923 | - |
| 979 | 980 | - |
| 980 | 981 | - |
| 981 | 982 | - |
| 982 | 983 | - |
| 983 | 984 | - |
| 984 | 985 | - |
| 985 | 986 | - |
| 986 | 987 | - |
| 987 | 988 | - |
| 988 | 989 | - |
| 989 | 990 | - |
| 990 | 991 | - |
| 991 | 992 | - |
| 992 | 993 | - |
| 993 | 994 | - |
| 994 | 995 | - |
| 995 | 996 | - |
| 996 | 997 | - |
| 997 | 998 | - |
| 998 | 999 | - |
| 999 | 1000 | - |
| 1000 | 1001 | - |
| 1001 | 1002 | - |
| 1002 | 1003 | - |
| 1003 | 1004 | - |
| 1004 | 1005 | - |
| 1005 | 1006 | - |
| 1006 | 1007 | - |
| 1007 | 1008 | - |
| 1008 | 1009 | - |

**Текстовое описание местоположения границ
населенных пунктов, территориальных зон, особо охраняемых природных
территорий, зон с особыми условиями использования территорий**

| Прохождение границы | | Описание прохождения границы |
|---------------------|----------|------------------------------|
| от точки | до точки | |
| 1 | 2 | 3 |
| 1009 | 1010 | - |
| 1010 | 1011 | - |
| 1011 | 1012 | - |
| 1012 | 1013 | - |
| 1013 | 1014 | - |
| 1014 | 1015 | - |
| 1015 | 1016 | - |
| 1016 | 1017 | - |
| 1017 | 1018 | - |
| 1018 | 1019 | - |
| 1019 | 1020 | - |
| 1020 | 1021 | - |
| 1021 | 1022 | - |
| 1022 | 1023 | - |
| 1023 | 1024 | - |
| 1024 | 1025 | - |
| 1025 | 1026 | - |
| 1026 | 1027 | - |
| 1027 | 1028 | - |
| 1028 | 1029 | - |
| 1029 | 1030 | - |
| 1030 | 1031 | - |
| 1031 | 1032 | - |
| 1032 | 1033 | - |
| 1033 | 1034 | - |
| 1034 | 1035 | - |
| 1035 | 1036 | - |
| 1036 | 1037 | - |
| 1037 | 1038 | - |
| 1038 | 1039 | - |
| 1039 | 1040 | - |
| 1040 | 1041 | - |
| 1041 | 1042 | - |
| 1042 | 1043 | - |
| 1043 | 1044 | - |
| 1044 | 1045 | - |

**Текстовое описание местоположения границ
населенных пунктов, территориальных зон, особо охраняемых природных
территорий, зон с особыми условиями использования территорий**

| Прохождение границы | | Описание прохождения границы |
|---------------------|----------|------------------------------|
| от точки | до точки | |
| 1 | 2 | 3 |
| 1045 | 1046 | - |
| 1046 | 1047 | - |
| 1047 | 1048 | - |
| 1048 | 1049 | - |
| 1049 | 1050 | - |
| 1050 | 1051 | - |
| 1051 | 1052 | - |
| 1052 | 1053 | - |
| 1053 | 1054 | - |
| 1054 | 1055 | - |
| 1055 | 1056 | - |
| 1056 | 1057 | - |
| 1057 | 1058 | - |
| 1058 | 1059 | - |
| 1059 | 1060 | - |
| 1060 | 1061 | - |
| 1061 | 1062 | - |
| 1062 | 1063 | - |
| 1063 | 1064 | - |
| 1064 | 1065 | - |
| 1065 | 1066 | - |
| 1066 | 1067 | - |
| 1067 | 979 | - |
| 1068 | 1069 | - |
| 1069 | 1070 | - |
| 1070 | 1071 | - |
| 1071 | 1072 | - |
| 1072 | 1073 | - |
| 1073 | 1074 | - |
| 1074 | 1075 | - |
| 1075 | 1076 | - |
| 1076 | 1077 | - |
| 1077 | 1078 | - |
| 1078 | 1079 | - |
| 1079 | 1080 | - |
| 1080 | 1081 | - |

**Текстовое описание местоположения границ
населенных пунктов, территориальных зон, особо охраняемых природных
территорий, зон с особыми условиями использования территорий**

| Прохождение границы | | Описание прохождения границы |
|---------------------|----------|------------------------------|
| от точки | до точки | |
| 1 | 2 | 3 |
| 1081 | 1082 | - |
| 1082 | 1083 | - |
| 1083 | 1084 | - |
| 1084 | 1085 | - |
| 1085 | 1086 | - |
| 1086 | 1087 | - |
| 1087 | 1088 | - |
| 1088 | 1089 | - |
| 1089 | 1090 | - |
| 1090 | 1091 | - |
| 1091 | 1092 | - |
| 1092 | 1093 | - |
| 1093 | 1094 | - |
| 1094 | 1095 | - |
| 1095 | 1096 | - |
| 1096 | 1097 | - |
| 1097 | 1098 | - |
| 1098 | 1099 | - |
| 1099 | 1100 | - |
| 1100 | 1101 | - |
| 1101 | 1102 | - |
| 1102 | 1103 | - |
| 1103 | 1104 | - |
| 1104 | 1105 | - |
| 1105 | 1106 | - |
| 1106 | 1107 | - |
| 1107 | 1108 | - |
| 1108 | 1109 | - |
| 1109 | 1110 | - |
| 1110 | 1111 | - |
| 1111 | 1112 | - |
| 1112 | 1113 | - |
| 1113 | 1114 | - |
| 1114 | 1115 | - |
| 1115 | 1116 | - |
| 1116 | 1117 | - |

**Текстовое описание местоположения границ
населенных пунктов, территориальных зон, особо охраняемых природных
территорий, зон с особыми условиями использования территорий**

| Прохождение границы | | Описание прохождения границы |
|---------------------|----------|------------------------------|
| от точки | до точки | |
| 1 | 2 | 3 |
| 1117 | 1118 | - |
| 1118 | 1119 | - |
| 1119 | 1120 | - |
| 1120 | 1121 | - |
| 1121 | 1122 | - |
| 1122 | 1123 | - |
| 1123 | 1124 | - |
| 1124 | 1125 | - |
| 1125 | 1126 | - |
| 1126 | 1127 | - |
| 1127 | 1128 | - |
| 1128 | 1129 | - |
| 1129 | 1130 | - |
| 1130 | 1068 | - |
| 1131 | 1132 | - |
| 1132 | 1133 | - |
| 1133 | 1134 | - |
| 1134 | 1135 | - |
| 1135 | 1136 | - |
| 1136 | 1137 | - |
| 1137 | 1138 | - |
| 1138 | 1139 | - |
| 1139 | 1140 | - |
| 1140 | 1141 | - |
| 1141 | 1142 | - |
| 1142 | 1143 | - |
| 1143 | 1144 | - |
| 1144 | 1145 | - |
| 1145 | 1146 | - |
| 1146 | 1147 | - |
| 1147 | 1148 | - |
| 1148 | 1149 | - |
| 1149 | 1150 | - |
| 1150 | 1151 | - |
| 1151 | 1152 | - |
| 1152 | 1153 | - |

**Текстовое описание местоположения границ
населенных пунктов, территориальных зон, особо охраняемых природных
территорий, зон с особыми условиями использования территорий**

| Прохождение границы | | Описание прохождения границы |
|---------------------|----------|------------------------------|
| от точки | до точки | |
| 1 | 2 | 3 |
| 1153 | 1154 | - |
| 1154 | 1155 | - |
| 1155 | 1156 | - |
| 1156 | 1157 | - |
| 1157 | 1158 | - |
| 1158 | 1159 | - |
| 1159 | 1160 | - |
| 1160 | 1161 | - |
| 1161 | 1162 | - |
| 1162 | 1163 | - |
| 1163 | 1164 | - |
| 1164 | 1165 | - |
| 1165 | 1166 | - |
| 1166 | 1167 | - |
| 1167 | 1168 | - |
| 1168 | 1169 | - |
| 1169 | 1170 | - |
| 1170 | 1171 | - |
| 1171 | 1172 | - |
| 1172 | 1131 | - |
| 1173 | 1174 | - |
| 1174 | 1175 | - |
| 1175 | 1176 | - |
| 1176 | 1177 | - |
| 1177 | 1178 | - |
| 1178 | 1179 | - |
| 1179 | 1180 | - |
| 1180 | 1181 | - |
| 1181 | 1173 | - |
| 1182 | 1183 | - |
| 1183 | 1184 | - |
| 1184 | 1185 | - |
| 1185 | 1186 | - |
| 1186 | 1187 | - |
| 1187 | 1188 | - |
| 1188 | 1189 | - |

**Текстовое описание местоположения границ
населенных пунктов, территориальных зон, особо охраняемых природных
территорий, зон с особыми условиями использования территорий**

| Прохождение границы | | Описание прохождения границы |
|---------------------|----------|------------------------------|
| от точки | до точки | |
| 1 | 2 | 3 |
| 1189 | 1190 | - |
| 1190 | 1191 | - |
| 1191 | 1192 | - |
| 1192 | 1193 | - |
| 1193 | 1194 | - |
| 1194 | 1195 | - |
| 1195 | 1196 | - |
| 1196 | 1197 | - |
| 1197 | 1198 | - |
| 1198 | 1199 | - |
| 1199 | 1200 | - |
| 1200 | 1201 | - |
| 1201 | 1202 | - |
| 1202 | 1203 | - |
| 1203 | 1204 | - |
| 1204 | 1205 | - |
| 1205 | 1206 | - |
| 1206 | 1207 | - |
| 1207 | 1182 | - |
| 1208 | 1209 | - |
| 1209 | 1210 | - |
| 1210 | 1211 | - |
| 1211 | 1212 | - |
| 1212 | 1213 | - |
| 1213 | 1214 | - |
| 1214 | 1215 | - |
| 1215 | 1216 | - |
| 1216 | 1217 | - |
| 1217 | 1218 | - |
| 1218 | 1208 | - |
| 1219 | 1220 | - |
| 1220 | 1221 | - |
| 1221 | 1222 | - |
| 1222 | 1223 | - |
| 1223 | 1224 | - |
| 1224 | 1225 | - |

**Текстовое описание местоположения границ
населенных пунктов, территориальных зон, особо охраняемых природных
территорий, зон с особыми условиями использования территорий**

| Прохождение границы | | Описание прохождения границы |
|---------------------|----------|------------------------------|
| от точки | до точки | |
| 1 | 2 | 3 |
| 1225 | 1226 | - |
| 1226 | 1227 | - |
| 1227 | 1228 | - |
| 1228 | 1229 | - |
| 1229 | 1230 | - |
| 1230 | 1231 | - |
| 1231 | 1232 | - |
| 1232 | 1233 | - |
| 1233 | 1234 | - |
| 1234 | 1219 | - |
| 1235 | 1236 | - |
| 1236 | 1237 | - |
| 1237 | 1238 | - |
| 1238 | 1239 | - |
| 1239 | 1240 | - |
| 1240 | 1241 | - |
| 1241 | 1242 | - |
| 1242 | 1243 | - |
| 1243 | 1244 | - |
| 1244 | 1245 | - |
| 1245 | 1246 | - |
| 1246 | 1247 | - |
| 1247 | 1248 | - |
| 1248 | 1249 | - |
| 1249 | 1250 | - |
| 1250 | 1251 | - |
| 1251 | 1252 | - |
| 1252 | 1253 | - |
| 1253 | 1254 | - |
| 1254 | 1255 | - |
| 1255 | 1256 | - |
| 1256 | 1257 | - |
| 1257 | 1258 | - |
| 1258 | 1259 | - |
| 1259 | 1260 | - |
| 1260 | 1261 | - |

**Текстовое описание местоположения границ
населенных пунктов, территориальных зон, особо охраняемых природных
территорий, зон с особыми условиями использования территорий**

| Прохождение границы | | Описание прохождения границы |
|---------------------|----------|------------------------------|
| от точки | до точки | |
| 1 | 2 | 3 |
| 1261 | 1262 | - |
| 1262 | 1263 | - |
| 1263 | 1235 | - |
| 1264 | 1265 | - |
| 1265 | 1266 | - |
| 1266 | 1267 | - |
| 1267 | 1268 | - |
| 1268 | 1269 | - |
| 1269 | 1270 | - |
| 1270 | 1271 | - |
| 1271 | 1272 | - |
| 1272 | 1273 | - |
| 1273 | 1274 | - |
| 1274 | 1275 | - |
| 1275 | 1276 | - |
| 1276 | 1277 | - |
| 1277 | 1278 | - |
| 1278 | 1279 | - |
| 1279 | 1280 | - |
| 1280 | 1281 | - |
| 1281 | 1282 | - |
| 1282 | 1283 | - |
| 1283 | 1284 | - |
| 1284 | 1285 | - |
| 1285 | 1286 | - |
| 1286 | 1287 | - |
| 1287 | 1288 | - |
| 1288 | 1289 | - |
| 1289 | 1290 | - |
| 1290 | 1291 | - |
| 1291 | 1292 | - |
| 1292 | 1293 | - |
| 1293 | 1294 | - |
| 1294 | 1295 | - |
| 1295 | 1296 | - |
| 1296 | 1297 | - |

**Текстовое описание местоположения границ
населенных пунктов, территориальных зон, особо охраняемых природных
территорий, зон с особыми условиями использования территорий**

| Прохождение границы | | Описание прохождения границы |
|---------------------|----------|------------------------------|
| от точки | до точки | |
| 1 | 2 | 3 |
| 1297 | 1298 | - |
| 1298 | 1299 | - |
| 1299 | 1300 | - |
| 1300 | 1301 | - |
| 1301 | 1302 | - |
| 1302 | 1303 | - |
| 1303 | 1304 | - |
| 1304 | 1305 | - |
| 1305 | 1306 | - |
| 1306 | 1307 | - |
| 1307 | 1308 | - |
| 1308 | 1309 | - |
| 1309 | 1310 | - |
| 1310 | 1311 | - |
| 1311 | 1312 | - |
| 1312 | 1313 | - |
| 1313 | 1314 | - |
| 1314 | 1315 | - |
| 1315 | 1316 | - |
| 1316 | 1317 | - |
| 1317 | 1318 | - |
| 1318 | 1319 | - |
| 1319 | 1320 | - |
| 1320 | 1321 | - |
| 1321 | 1322 | - |
| 1322 | 1323 | - |
| 1323 | 1324 | - |
| 1324 | 1325 | - |
| 1325 | 1326 | - |
| 1326 | 1264 | - |
| 1327 | 1328 | - |
| 1328 | 1329 | - |
| 1329 | 1330 | - |
| 1330 | 1331 | - |
| 1331 | 1332 | - |
| 1332 | 1333 | - |

**Текстовое описание местоположения границ
населенных пунктов, территориальных зон, особо охраняемых природных
территорий, зон с особыми условиями использования территорий**

| Прохождение границы | | Описание прохождения границы |
|---------------------|----------|------------------------------|
| от точки | до точки | |
| 1 | 2 | 3 |
| 1333 | 1334 | - |
| 1334 | 1335 | - |
| 1335 | 1336 | - |
| 1336 | 1337 | - |
| 1337 | 1338 | - |
| 1338 | 1339 | - |
| 1339 | 1340 | - |
| 1340 | 1341 | - |
| 1341 | 1342 | - |
| 1342 | 1343 | - |
| 1343 | 1344 | - |
| 1344 | 1345 | - |
| 1345 | 1346 | - |
| 1346 | 1347 | - |
| 1347 | 1348 | - |
| 1348 | 1349 | - |
| 1349 | 1350 | - |
| 1350 | 1351 | - |
| 1351 | 1352 | - |
| 1352 | 1353 | - |
| 1353 | 1354 | - |
| 1354 | 1355 | - |
| 1355 | 1356 | - |
| 1356 | 1357 | - |
| 1357 | 1358 | - |
| 1358 | 1359 | - |
| 1359 | 1360 | - |
| 1360 | 1361 | - |
| 1361 | 1362 | - |
| 1362 | 1363 | - |
| 1363 | 1364 | - |
| 1364 | 1365 | - |
| 1365 | 1366 | - |
| 1366 | 1367 | - |
| 1367 | 1368 | - |
| 1368 | 1369 | - |

**Текстовое описание местоположения границ
населенных пунктов, территориальных зон, особо охраняемых природных
территорий, зон с особыми условиями использования территорий**

| Прохождение границы | | Описание прохождения границы |
|---------------------|----------|------------------------------|
| от точки | до точки | |
| 1 | 2 | 3 |
| 1369 | 1370 | - |
| 1370 | 1371 | - |
| 1371 | 1372 | - |
| 1372 | 1373 | - |
| 1373 | 1327 | - |
| 1374 | 1375 | - |
| 1375 | 1376 | - |
| 1376 | 1377 | - |
| 1377 | 1378 | - |
| 1378 | 1379 | - |
| 1379 | 1380 | - |
| 1380 | 1381 | - |
| 1381 | 1382 | - |
| 1382 | 1383 | - |
| 1383 | 1384 | - |
| 1384 | 1385 | - |
| 1385 | 1386 | - |
| 1386 | 1387 | - |
| 1387 | 1388 | - |
| 1388 | 1389 | - |
| 1389 | 1390 | - |
| 1390 | 1391 | - |
| 1391 | 1392 | - |
| 1392 | 1393 | - |
| 1393 | 1394 | - |
| 1394 | 1395 | - |
| 1395 | 1396 | - |
| 1396 | 1397 | - |
| 1397 | 1398 | - |
| 1398 | 1399 | - |
| 1399 | 1400 | - |
| 1400 | 1401 | - |
| 1401 | 1402 | - |
| 1402 | 1403 | - |
| 1403 | 1404 | - |
| 1404 | 1405 | - |

**Текстовое описание местоположения границ
населенных пунктов, территориальных зон, особо охраняемых природных
территорий, зон с особыми условиями использования территорий**

| Прохождение границы | | Описание прохождения границы |
|---------------------|----------|------------------------------|
| от точки | до точки | |
| 1 | 2 | 3 |
| 1405 | 1406 | - |
| 1406 | 1407 | - |
| 1407 | 1408 | - |
| 1408 | 1409 | - |
| 1409 | 1410 | - |
| 1410 | 1411 | - |
| 1411 | 1412 | - |
| 1412 | 1413 | - |
| 1413 | 1414 | - |
| 1414 | 1415 | - |
| 1415 | 1416 | - |
| 1416 | 1417 | - |
| 1417 | 1418 | - |
| 1418 | 1419 | - |
| 1419 | 1420 | - |
| 1420 | 1421 | - |
| 1421 | 1422 | - |
| 1422 | 1423 | - |
| 1423 | 1424 | - |
| 1424 | 1425 | - |
| 1425 | 1426 | - |
| 1426 | 1427 | - |
| 1427 | 1428 | - |
| 1428 | 1429 | - |
| 1429 | 1430 | - |
| 1430 | 1431 | - |
| 1431 | 1432 | - |
| 1432 | 1433 | - |
| 1433 | 1434 | - |
| 1434 | 1435 | - |
| 1435 | 1436 | - |
| 1436 | 1437 | - |
| 1437 | 1438 | - |
| 1438 | 1439 | - |
| 1439 | 1440 | - |
| 1440 | 1441 | - |

**Текстовое описание местоположения границ
населенных пунктов, территориальных зон, особо охраняемых природных
территорий, зон с особыми условиями использования территорий**

| Прохождение границы | | Описание прохождения границы |
|---------------------|----------|------------------------------|
| от точки | до точки | |
| 1 | 2 | 3 |
| 1441 | 1442 | - |
| 1442 | 1443 | - |
| 1443 | 1444 | - |
| 1444 | 1445 | - |
| 1445 | 1446 | - |
| 1446 | 1447 | - |
| 1447 | 1448 | - |
| 1448 | 1449 | - |
| 1449 | 1450 | - |
| 1450 | 1451 | - |
| 1451 | 1452 | - |
| 1452 | 1453 | - |
| 1453 | 1454 | - |
| 1454 | 1455 | - |
| 1455 | 1456 | - |
| 1456 | 1457 | - |
| 1457 | 1458 | - |
| 1458 | 1459 | - |
| 1459 | 1460 | - |
| 1460 | 1461 | - |
| 1461 | 1462 | - |
| 1462 | 1374 | - |
| 1463 | 1464 | - |
| 1464 | 1465 | - |
| 1465 | 1466 | - |
| 1466 | 1467 | - |
| 1467 | 1468 | - |
| 1468 | 1469 | - |
| 1469 | 1470 | - |
| 1470 | 1471 | - |
| 1471 | 1472 | - |
| 1472 | 1473 | - |
| 1473 | 1474 | - |
| 1474 | 1475 | - |
| 1475 | 1476 | - |
| 1476 | 1477 | - |

**Текстовое описание местоположения границ
населенных пунктов, территориальных зон, особо охраняемых природных
территорий, зон с особыми условиями использования территорий**

| Прохождение границы | | Описание прохождения границы |
|---------------------|----------|------------------------------|
| от точки | до точки | |
| 1 | 2 | 3 |
| 1477 | 1478 | - |
| 1478 | 1479 | - |
| 1479 | 1480 | - |
| 1480 | 1481 | - |
| 1481 | 1482 | - |
| 1482 | 1483 | - |
| 1483 | 1484 | - |
| 1484 | 1485 | - |
| 1485 | 1486 | - |
| 1486 | 1487 | - |
| 1487 | 1488 | - |
| 1488 | 1489 | - |
| 1489 | 1490 | - |
| 1490 | 1491 | - |
| 1491 | 1492 | - |
| 1492 | 1493 | - |
| 1493 | 1494 | - |
| 1494 | 1495 | - |
| 1495 | 1496 | - |
| 1496 | 1497 | - |
| 1497 | 1498 | - |
| 1498 | 1499 | - |
| 1499 | 1500 | - |
| 1500 | 1501 | - |
| 1501 | 1502 | - |
| 1502 | 1503 | - |
| 1503 | 1504 | - |
| 1504 | 1505 | - |
| 1505 | 1506 | - |
| 1506 | 1507 | - |
| 1507 | 1508 | - |
| 1508 | 1509 | - |
| 1509 | 1510 | - |
| 1510 | 1511 | - |
| 1511 | 1512 | - |
| 1512 | 1513 | - |

**Текстовое описание местоположения границ
населенных пунктов, территориальных зон, особо охраняемых природных
территорий, зон с особыми условиями использования территорий**

| Прохождение границы | | Описание прохождения границы |
|---------------------|----------|------------------------------|
| от точки | до точки | |
| 1 | 2 | 3 |
| 1513 | 1514 | - |
| 1514 | 1515 | - |
| 1515 | 1516 | - |
| 1516 | 1517 | - |
| 1517 | 1518 | - |
| 1518 | 1519 | - |
| 1519 | 1520 | - |
| 1520 | 1521 | - |
| 1521 | 1522 | - |
| 1522 | 1523 | - |
| 1523 | 1524 | - |
| 1524 | 1525 | - |
| 1525 | 1526 | - |
| 1526 | 1527 | - |
| 1527 | 1528 | - |
| 1528 | 1529 | - |
| 1529 | 1530 | - |
| 1530 | 1531 | - |
| 1531 | 1532 | - |
| 1532 | 1533 | - |
| 1533 | 1534 | - |
| 1534 | 1535 | - |
| 1535 | 1536 | - |
| 1536 | 1537 | - |
| 1537 | 1538 | - |
| 1538 | 1539 | - |
| 1539 | 1540 | - |
| 1540 | 1541 | - |
| 1541 | 1542 | - |
| 1542 | 1543 | - |
| 1543 | 1544 | - |
| 1544 | 1545 | - |
| 1545 | 1546 | - |
| 1546 | 1547 | - |
| 1547 | 1548 | - |
| 1548 | 1549 | - |

**Текстовое описание местоположения границ
населенных пунктов, территориальных зон, особо охраняемых природных
территорий, зон с особыми условиями использования территорий**

| Прохождение границы | | Описание прохождения границы |
|---------------------|----------|------------------------------|
| от точки | до точки | |
| 1 | 2 | 3 |
| 1549 | 1550 | - |
| 1550 | 1551 | - |
| 1551 | 1552 | - |
| 1552 | 1553 | - |
| 1553 | 1554 | - |
| 1554 | 1555 | - |
| 1555 | 1556 | - |
| 1556 | 1557 | - |
| 1557 | 1558 | - |
| 1558 | 1559 | - |
| 1559 | 1560 | - |
| 1560 | 1561 | - |
| 1561 | 1562 | - |
| 1562 | 1563 | - |
| 1563 | 1564 | - |
| 1564 | 1565 | - |
| 1565 | 1566 | - |
| 1566 | 1567 | - |
| 1567 | 1568 | - |
| 1568 | 1569 | - |
| 1569 | 1570 | - |
| 1570 | 1571 | - |
| 1571 | 1572 | - |
| 1572 | 1573 | - |
| 1573 | 1574 | - |
| 1574 | 1575 | - |
| 1575 | 1576 | - |
| 1576 | 1577 | - |
| 1577 | 1578 | - |
| 1578 | 1579 | - |
| 1579 | 1580 | - |
| 1580 | 1581 | - |
| 1581 | 1582 | - |
| 1582 | 1583 | - |
| 1583 | 1584 | - |
| 1584 | 1585 | - |

**Текстовое описание местоположения границ
населенных пунктов, территориальных зон, особо охраняемых природных
территорий, зон с особыми условиями использования территорий**

| Прохождение границы | | Описание прохождения границы |
|---------------------|----------|------------------------------|
| от точки | до точки | |
| 1 | 2 | 3 |
| 1585 | 1586 | - |
| 1586 | 1587 | - |
| 1587 | 1588 | - |
| 1588 | 1589 | - |
| 1589 | 1590 | - |
| 1590 | 1591 | - |
| 1591 | 1592 | - |
| 1592 | 1593 | - |
| 1593 | 1594 | - |
| 1594 | 1595 | - |
| 1595 | 1596 | - |
| 1596 | 1597 | - |
| 1597 | 1598 | - |
| 1598 | 1599 | - |
| 1599 | 1600 | - |
| 1600 | 1601 | - |
| 1601 | 1602 | - |
| 1602 | 1603 | - |
| 1603 | 1604 | - |
| 1604 | 1605 | - |
| 1605 | 1606 | - |
| 1606 | 1463 | - |
| 1607 | 1608 | - |
| 1608 | 1609 | - |
| 1609 | 1610 | - |
| 1610 | 1611 | - |
| 1611 | 1612 | - |
| 1612 | 1613 | - |
| 1613 | 1614 | - |
| 1614 | 1615 | - |
| 1615 | 1616 | - |
| 1616 | 1617 | - |
| 1617 | 1618 | - |
| 1618 | 1619 | - |
| 1619 | 1620 | - |
| 1620 | 1621 | - |

**Текстовое описание местоположения границ
населенных пунктов, территориальных зон, особо охраняемых природных
территорий, зон с особыми условиями использования территорий**

| Прохождение границы | | Описание прохождения границы |
|---------------------|----------|------------------------------|
| от точки | до точки | |
| 1 | 2 | 3 |
| 1621 | 1622 | - |
| 1622 | 1623 | - |
| 1623 | 1624 | - |
| 1624 | 1625 | - |
| 1625 | 1626 | - |
| 1626 | 1627 | - |
| 1627 | 1628 | - |
| 1628 | 1629 | - |
| 1629 | 1630 | - |
| 1630 | 1631 | - |
| 1631 | 1632 | - |
| 1632 | 1633 | - |
| 1633 | 1634 | - |
| 1634 | 1635 | - |
| 1635 | 1636 | - |
| 1636 | 1637 | - |
| 1637 | 1638 | - |
| 1638 | 1639 | - |
| 1639 | 1640 | - |
| 1640 | 1641 | - |
| 1641 | 1642 | - |
| 1642 | 1643 | - |
| 1643 | 1644 | - |
| 1644 | 1645 | - |
| 1645 | 1646 | - |
| 1646 | 1647 | - |
| 1647 | 1648 | - |
| 1648 | 1649 | - |
| 1649 | 1650 | - |
| 1650 | 1651 | - |
| 1651 | 1652 | - |
| 1652 | 1653 | - |
| 1653 | 1654 | - |
| 1654 | 1655 | - |
| 1655 | 1656 | - |
| 1656 | 1607 | - |

**Текстовое описание местоположения границ
населенных пунктов, территориальных зон, особо охраняемых природных
территорий, зон с особыми условиями использования территорий**

| Прохождение границы | | Описание прохождения границы |
|---------------------|----------|------------------------------|
| от точки | до точки | |
| 1 | 2 | 3 |
| 1657 | 1658 | - |
| 1658 | 1659 | - |
| 1659 | 1660 | - |
| 1660 | 1661 | - |
| 1661 | 1662 | - |
| 1662 | 1663 | - |
| 1663 | 1664 | - |
| 1664 | 1665 | - |
| 1665 | 1666 | - |
| 1666 | 1667 | - |
| 1667 | 1668 | - |
| 1668 | 1669 | - |
| 1669 | 1670 | - |
| 1670 | 1671 | - |
| 1671 | 1672 | - |
| 1672 | 1673 | - |
| 1673 | 1674 | - |
| 1674 | 1675 | - |
| 1675 | 1676 | - |
| 1676 | 1677 | - |
| 1677 | 1678 | - |
| 1678 | 1679 | - |
| 1679 | 1680 | - |
| 1680 | 1681 | - |
| 1681 | 1682 | - |
| 1682 | 1683 | - |
| 1683 | 1684 | - |
| 1684 | 1685 | - |
| 1685 | 1686 | - |
| 1686 | 1687 | - |
| 1687 | 1688 | - |
| 1688 | 1689 | - |
| 1689 | 1690 | - |
| 1690 | 1691 | - |
| 1691 | 1692 | - |
| 1692 | 1693 | - |

**Текстовое описание местоположения границ
населенных пунктов, территориальных зон, особо охраняемых природных
территорий, зон с особыми условиями использования территорий**

| Прохождение границы | | Описание прохождения границы |
|---------------------|----------|------------------------------|
| от точки | до точки | |
| 1 | 2 | 3 |
| 1693 | 1694 | - |
| 1694 | 1695 | - |
| 1695 | 1696 | - |
| 1696 | 1697 | - |
| 1697 | 1698 | - |
| 1698 | 1699 | - |
| 1699 | 1700 | - |
| 1700 | 1701 | - |
| 1701 | 1702 | - |
| 1702 | 1703 | - |
| 1703 | 1704 | - |
| 1704 | 1705 | - |
| 1705 | 1706 | - |
| 1706 | 1707 | - |
| 1707 | 1708 | - |
| 1708 | 1709 | - |
| 1709 | 1710 | - |
| 1710 | 1711 | - |
| 1711 | 1712 | - |
| 1712 | 1713 | - |
| 1713 | 1714 | - |
| 1714 | 1715 | - |
| 1715 | 1716 | - |
| 1716 | 1717 | - |
| 1717 | 1718 | - |
| 1718 | 1719 | - |
| 1719 | 1720 | - |
| 1720 | 1721 | - |
| 1721 | 1722 | - |
| 1722 | 1723 | - |
| 1723 | 1724 | - |
| 1724 | 1725 | - |
| 1725 | 1726 | - |
| 1726 | 1727 | - |
| 1727 | 1657 | - |
| 1728 | 1729 | - |

**Текстовое описание местоположения границ
населенных пунктов, территориальных зон, особо охраняемых природных
территорий, зон с особыми условиями использования территорий**

| Прохождение границы | | Описание прохождения границы |
|---------------------|----------|------------------------------|
| от точки | до точки | |
| 1 | 2 | 3 |
| 1729 | 1730 | - |
| 1730 | 1731 | - |
| 1731 | 1732 | - |
| 1732 | 1733 | - |
| 1733 | 1734 | - |
| 1734 | 1735 | - |
| 1735 | 1736 | - |
| 1736 | 1737 | - |
| 1737 | 1738 | - |
| 1738 | 1739 | - |
| 1739 | 1740 | - |
| 1740 | 1741 | - |
| 1741 | 1742 | - |
| 1742 | 1743 | - |
| 1743 | 1744 | - |
| 1744 | 1745 | - |
| 1745 | 1746 | - |
| 1746 | 1747 | - |
| 1747 | 1748 | - |
| 1748 | 1749 | - |
| 1749 | 1750 | - |
| 1750 | 1751 | - |
| 1751 | 1752 | - |
| 1752 | 1753 | - |
| 1753 | 1754 | - |
| 1754 | 1755 | - |
| 1755 | 1756 | - |
| 1756 | 1757 | - |
| 1757 | 1758 | - |
| 1758 | 1759 | - |
| 1759 | 1760 | - |
| 1760 | 1761 | - |
| 1761 | 1762 | - |
| 1762 | 1763 | - |
| 1763 | 1764 | - |
| 1764 | 1765 | - |

**Текстовое описание местоположения границ
населенных пунктов, территориальных зон, особо охраняемых природных
территорий, зон с особыми условиями использования территорий**

| Прохождение границы | | Описание прохождения границы |
|---------------------|----------|------------------------------|
| от точки | до точки | |
| 1 | 2 | 3 |
| 1765 | 1766 | - |
| 1766 | 1767 | - |
| 1767 | 1768 | - |
| 1768 | 1769 | - |
| 1769 | 1770 | - |
| 1770 | 1771 | - |
| 1771 | 1772 | - |
| 1772 | 1773 | - |
| 1773 | 1774 | - |
| 1774 | 1775 | - |
| 1775 | 1776 | - |
| 1776 | 1777 | - |
| 1777 | 1778 | - |
| 1778 | 1779 | - |
| 1779 | 1780 | - |
| 1780 | 1781 | - |
| 1781 | 1782 | - |
| 1782 | 1783 | - |
| 1783 | 1784 | - |
| 1784 | 1785 | - |
| 1785 | 1786 | - |
| 1786 | 1787 | - |
| 1787 | 1788 | - |
| 1788 | 1789 | - |
| 1789 | 1790 | - |
| 1790 | 1791 | - |
| 1791 | 1792 | - |
| 1792 | 1793 | - |
| 1793 | 1794 | - |
| 1794 | 1795 | - |
| 1795 | 1796 | - |
| 1796 | 1797 | - |
| 1797 | 1798 | - |
| 1798 | 1799 | - |
| 1799 | 1800 | - |
| 1800 | 1801 | - |

**Текстовое описание местоположения границ
населенных пунктов, территориальных зон, особо охраняемых природных
территорий, зон с особыми условиями использования территорий**

| Прохождение границы | | Описание прохождения границы |
|---------------------|----------|------------------------------|
| от точки | до точки | |
| 1 | 2 | 3 |
| 1801 | 1802 | - |
| 1802 | 1803 | - |
| 1803 | 1804 | - |
| 1804 | 1805 | - |
| 1805 | 1806 | - |
| 1806 | 1807 | - |
| 1807 | 1808 | - |
| 1808 | 1809 | - |
| 1809 | 1810 | - |
| 1810 | 1811 | - |
| 1811 | 1812 | - |
| 1812 | 1813 | - |
| 1813 | 1814 | - |
| 1814 | 1728 | - |
| 1815 | 1816 | - |
| 1816 | 1817 | - |
| 1817 | 1818 | - |
| 1818 | 1819 | - |
| 1819 | 1820 | - |
| 1820 | 1821 | - |
| 1821 | 1822 | - |
| 1822 | 1823 | - |
| 1823 | 1824 | - |
| 1824 | 1825 | - |
| 1825 | 1826 | - |
| 1826 | 1827 | - |
| 1827 | 1828 | - |
| 1828 | 1829 | - |
| 1829 | 1830 | - |
| 1830 | 1831 | - |
| 1831 | 1832 | - |
| 1832 | 1833 | - |
| 1833 | 1834 | - |
| 1834 | 1835 | - |
| 1835 | 1836 | - |
| 1836 | 1837 | - |

**Текстовое описание местоположения границ
населенных пунктов, территориальных зон, особо охраняемых природных
территорий, зон с особыми условиями использования территорий**

| Прохождение границы | | Описание прохождения границы |
|---------------------|----------|------------------------------|
| от точки | до точки | |
| 1 | 2 | 3 |
| 1837 | 1838 | - |
| 1838 | 1839 | - |
| 1839 | 1840 | - |
| 1840 | 1841 | - |
| 1841 | 1842 | - |
| 1842 | 1843 | - |
| 1843 | 1844 | - |
| 1844 | 1845 | - |
| 1845 | 1846 | - |
| 1846 | 1847 | - |
| 1847 | 1815 | - |
| 1848 | 1849 | - |
| 1849 | 1850 | - |
| 1850 | 1851 | - |
| 1851 | 1852 | - |
| 1852 | 1853 | - |
| 1853 | 1854 | - |
| 1854 | 1855 | - |
| 1855 | 1856 | - |
| 1856 | 1857 | - |
| 1857 | 1858 | - |
| 1858 | 1859 | - |
| 1859 | 1860 | - |
| 1860 | 1861 | - |
| 1861 | 1862 | - |
| 1862 | 1863 | - |
| 1863 | 1864 | - |
| 1864 | 1865 | - |
| 1865 | 1866 | - |
| 1866 | 1867 | - |
| 1867 | 1868 | - |
| 1868 | 1869 | - |
| 1869 | 1870 | - |
| 1870 | 1871 | - |
| 1871 | 1872 | - |
| 1872 | 1873 | - |

**Текстовое описание местоположения границ
населенных пунктов, территориальных зон, особо охраняемых природных
территорий, зон с особыми условиями использования территорий**

| Прохождение границы | | Описание прохождения границы |
|---------------------|----------|------------------------------|
| от точки | до точки | |
| 1 | 2 | 3 |
| 1873 | 1874 | - |
| 1874 | 1875 | - |
| 1875 | 1876 | - |
| 1876 | 1877 | - |
| 1877 | 1878 | - |
| 1878 | 1879 | - |
| 1879 | 1880 | - |
| 1880 | 1881 | - |
| 1881 | 1882 | - |
| 1882 | 1883 | - |
| 1883 | 1884 | - |
| 1884 | 1885 | - |
| 1885 | 1886 | - |
| 1886 | 1887 | - |
| 1887 | 1888 | - |
| 1888 | 1889 | - |
| 1889 | 1890 | - |
| 1890 | 1891 | - |
| 1891 | 1892 | - |
| 1892 | 1893 | - |
| 1893 | 1894 | - |
| 1894 | 1895 | - |
| 1895 | 1896 | - |
| 1896 | 1897 | - |
| 1897 | 1898 | - |
| 1898 | 1899 | - |
| 1899 | 1900 | - |
| 1900 | 1901 | - |
| 1901 | 1902 | - |
| 1902 | 1903 | - |
| 1903 | 1904 | - |
| 1904 | 1905 | - |
| 1905 | 1906 | - |
| 1906 | 1907 | - |
| 1907 | 1908 | - |
| 1908 | 1909 | - |

**Текстовое описание местоположения границ
населенных пунктов, территориальных зон, особо охраняемых природных
территорий, зон с особыми условиями использования территорий**

| Прохождение границы | | Описание прохождения границы |
|---------------------|----------|------------------------------|
| от точки | до точки | |
| 1 | 2 | 3 |
| 1909 | 1910 | - |
| 1910 | 1911 | - |
| 1911 | 1912 | - |
| 1912 | 1913 | - |
| 1913 | 1914 | - |
| 1914 | 1915 | - |
| 1915 | 1916 | - |
| 1916 | 1917 | - |
| 1917 | 1918 | - |
| 1918 | 1919 | - |
| 1919 | 1920 | - |
| 1920 | 1921 | - |
| 1921 | 1922 | - |
| 1922 | 1923 | - |
| 1923 | 1924 | - |
| 1924 | 1925 | - |
| 1925 | 1926 | - |
| 1926 | 1927 | - |
| 1927 | 1928 | - |
| 1928 | 1929 | - |
| 1929 | 1930 | - |
| 1930 | 1931 | - |
| 1931 | 1932 | - |
| 1932 | 1933 | - |
| 1933 | 1934 | - |
| 1934 | 1935 | - |
| 1935 | 1936 | - |
| 1936 | 1937 | - |
| 1937 | 1938 | - |
| 1938 | 1939 | - |
| 1939 | 1940 | - |
| 1940 | 1941 | - |
| 1941 | 1942 | - |
| 1942 | 1943 | - |
| 1943 | 1944 | - |
| 1944 | 1945 | - |

**Текстовое описание местоположения границ
населенных пунктов, территориальных зон, особо охраняемых природных
территорий, зон с особыми условиями использования территорий**

| Прохождение границы | | Описание прохождения границы |
|---------------------|----------|------------------------------|
| от точки | до точки | |
| 1 | 2 | 3 |
| 1945 | 1946 | - |
| 1946 | 1947 | - |
| 1947 | 1948 | - |
| 1948 | 1949 | - |
| 1949 | 1950 | - |
| 1950 | 1848 | - |
| 1951 | 1952 | - |
| 1952 | 1953 | - |
| 1953 | 1954 | - |
| 1954 | 1955 | - |
| 1955 | 1951 | - |
| 1956 | 1957 | - |
| 1957 | 1958 | - |
| 1958 | 1959 | - |
| 1959 | 1960 | - |
| 1960 | 1961 | - |
| 1961 | 1956 | - |
| 1962 | 1963 | - |
| 1963 | 1964 | - |
| 1964 | 1965 | - |
| 1965 | 1966 | - |
| 1966 | 1967 | - |
| 1967 | 1968 | - |
| 1968 | 1969 | - |
| 1969 | 1962 | - |
| 1970 | 1971 | - |
| 1971 | 1972 | - |
| 1972 | 1973 | - |
| 1973 | 1974 | - |
| 1974 | 1975 | - |
| 1975 | 1976 | - |
| 1976 | 1977 | - |
| 1977 | 1978 | - |
| 1978 | 1979 | - |
| 1979 | 1980 | - |
| 1980 | 1981 | - |

**Текстовое описание местоположения границ
населенных пунктов, территориальных зон, особо охраняемых природных
территорий, зон с особыми условиями использования территорий**

| Прохождение границы | | Описание прохождения границы |
|---------------------|----------|------------------------------|
| от точки | до точки | |
| 1 | 2 | 3 |
| 1981 | 1982 | - |
| 1982 | 1983 | - |
| 1983 | 1984 | - |
| 1984 | 1985 | - |
| 1985 | 1986 | - |
| 1986 | 1987 | - |
| 1987 | 1988 | - |
| 1988 | 1989 | - |
| 1989 | 1990 | - |
| 1990 | 1991 | - |
| 1991 | 1992 | - |
| 1992 | 1993 | - |
| 1993 | 1994 | - |
| 1994 | 1995 | - |
| 1995 | 1996 | - |
| 1996 | 1997 | - |
| 1997 | 1998 | - |
| 1998 | 1999 | - |
| 1999 | 2000 | - |
| 2000 | 2001 | - |
| 2001 | 1970 | - |
| 2002 | 2003 | - |
| 2003 | 2004 | - |
| 2004 | 2005 | - |
| 2005 | 2006 | - |
| 2006 | 2007 | - |
| 2007 | 2008 | - |
| 2008 | 2009 | - |
| 2009 | 2010 | - |
| 2010 | 2011 | - |
| 2011 | 2012 | - |
| 2012 | 2013 | - |
| 2013 | 2014 | - |
| 2014 | 2015 | - |
| 2015 | 2016 | - |
| 2016 | 2017 | - |

**Текстовое описание местоположения границ
населенных пунктов, территориальных зон, особо охраняемых природных
территорий, зон с особыми условиями использования территорий**

| Прохождение границы | | Описание прохождения границы |
|---------------------|----------|------------------------------|
| от точки | до точки | |
| 1 | 2 | 3 |
| 2017 | 2018 | - |
| 2018 | 2019 | - |
| 2019 | 2020 | - |
| 2020 | 2021 | - |
| 2021 | 2022 | - |
| 2022 | 2023 | - |
| 2023 | 2024 | - |
| 2024 | 2025 | - |
| 2025 | 2026 | - |
| 2026 | 2027 | - |
| 2027 | 2028 | - |
| 2028 | 2029 | - |
| 2029 | 2030 | - |
| 2030 | 2031 | - |
| 2031 | 2032 | - |
| 2032 | 2033 | - |
| 2033 | 2034 | - |
| 2034 | 2035 | - |
| 2035 | 2036 | - |
| 2036 | 2037 | - |
| 2037 | 2038 | - |
| 2038 | 2039 | - |
| 2039 | 2040 | - |
| 2040 | 2041 | - |
| 2041 | 2042 | - |
| 2042 | 2002 | - |
| 2043 | 2044 | - |
| 2044 | 2045 | - |
| 2045 | 2046 | - |
| 2046 | 2047 | - |
| 2047 | 2048 | - |
| 2048 | 2049 | - |
| 2049 | 2050 | - |
| 2050 | 2051 | - |
| 2051 | 2052 | - |
| 2052 | 2053 | - |

**Текстовое описание местоположения границ
населенных пунктов, территориальных зон, особо охраняемых природных
территорий, зон с особыми условиями использования территорий**

| Прохождение границы | | Описание прохождения границы |
|---------------------|----------|------------------------------|
| от точки | до точки | |
| 1 | 2 | 3 |
| 2053 | 2054 | - |
| 2054 | 2055 | - |
| 2055 | 2043 | - |
| 2056 | 2057 | - |
| 2057 | 2058 | - |
| 2058 | 2059 | - |
| 2059 | 2060 | - |
| 2060 | 2061 | - |
| 2061 | 2062 | - |
| 2062 | 2063 | - |
| 2063 | 2064 | - |
| 2064 | 2065 | - |
| 2065 | 2066 | - |
| 2066 | 2067 | - |
| 2067 | 2068 | - |
| 2068 | 2069 | - |
| 2069 | 2070 | - |
| 2070 | 2056 | - |
| 2071 | 2072 | - |
| 2072 | 2073 | - |
| 2073 | 2074 | - |
| 2074 | 2075 | - |
| 2075 | 2076 | - |
| 2076 | 2077 | - |
| 2077 | 2078 | - |
| 2078 | 2079 | - |
| 2079 | 2080 | - |
| 2080 | 2081 | - |
| 2081 | 2082 | - |
| 2082 | 2083 | - |
| 2083 | 2084 | - |
| 2084 | 2085 | - |
| 2085 | 2086 | - |
| 2086 | 2087 | - |
| 2087 | 2088 | - |
| 2088 | 2089 | - |

**Текстовое описание местоположения границ
населенных пунктов, территориальных зон, особо охраняемых природных
территорий, зон с особыми условиями использования территорий**

| Прохождение границы | | Описание прохождения границы |
|---------------------|----------|------------------------------|
| от точки | до точки | |
| 1 | 2 | 3 |
| 2089 | 2090 | - |
| 2090 | 2091 | - |
| 2091 | 2092 | - |
| 2092 | 2093 | - |
| 2093 | 2094 | - |
| 2094 | 2095 | - |
| 2095 | 2096 | - |
| 2096 | 2071 | - |
| 2097 | 2098 | - |
| 2098 | 2099 | - |
| 2099 | 2100 | - |
| 2100 | 2101 | - |
| 2101 | 2102 | - |
| 2102 | 2103 | - |
| 2103 | 2104 | - |
| 2104 | 2105 | - |
| 2105 | 2106 | - |
| 2106 | 2107 | - |
| 2107 | 2108 | - |
| 2108 | 2109 | - |
| 2109 | 2110 | - |
| 2110 | 2111 | - |
| 2111 | 2112 | - |
| 2112 | 2113 | - |
| 2113 | 2114 | - |
| 2114 | 2115 | - |
| 2115 | 2116 | - |
| 2116 | 2117 | - |
| 2117 | 2118 | - |
| 2118 | 2119 | - |
| 2119 | 2120 | - |
| 2120 | 2121 | - |
| 2121 | 2122 | - |
| 2122 | 2123 | - |
| 2123 | 2124 | - |
| 2124 | 2125 | - |

**Текстовое описание местоположения границ
населенных пунктов, территориальных зон, особо охраняемых природных
территорий, зон с особыми условиями использования территорий**

| Прохождение границы | | Описание прохождения границы |
|---------------------|----------|------------------------------|
| от точки | до точки | |
| 1 | 2 | 3 |
| 2125 | 2126 | - |
| 2126 | 2127 | - |
| 2127 | 2128 | - |
| 2128 | 2129 | - |
| 2129 | 2130 | - |
| 2130 | 2131 | - |
| 2131 | 2132 | - |
| 2132 | 2133 | - |
| 2133 | 2134 | - |
| 2134 | 2135 | - |
| 2135 | 2136 | - |
| 2136 | 2137 | - |
| 2137 | 2097 | - |
| 2138 | 2139 | - |
| 2139 | 2140 | - |
| 2140 | 2141 | - |
| 2141 | 2142 | - |
| 2142 | 2143 | - |
| 2143 | 2144 | - |
| 2144 | 2145 | - |
| 2145 | 2146 | - |
| 2146 | 2147 | - |
| 2147 | 2148 | - |
| 2148 | 2149 | - |
| 2149 | 2150 | - |
| 2150 | 2151 | - |
| 2151 | 2152 | - |
| 2152 | 2153 | - |
| 2153 | 2138 | - |
| 2154 | 2155 | - |
| 2155 | 2156 | - |
| 2156 | 2157 | - |
| 2157 | 2158 | - |
| 2158 | 2159 | - |
| 2159 | 2160 | - |
| 2160 | 2161 | - |

**Текстовое описание местоположения границ
населенных пунктов, территориальных зон, особо охраняемых природных
территорий, зон с особыми условиями использования территорий**

| Прохождение границы | | Описание прохождения границы |
|---------------------|----------|------------------------------|
| от точки | до точки | |
| 1 | 2 | 3 |
| 2161 | 2162 | - |
| 2162 | 2163 | - |
| 2163 | 2164 | - |
| 2164 | 2165 | - |
| 2165 | 2166 | - |
| 2166 | 2167 | - |
| 2167 | 2168 | - |
| 2168 | 2169 | - |
| 2169 | 2170 | - |
| 2170 | 2171 | - |
| 2171 | 2172 | - |
| 2172 | 2173 | - |
| 2173 | 2174 | - |
| 2174 | 2175 | - |
| 2175 | 2176 | - |
| 2176 | 2177 | - |
| 2177 | 2178 | - |
| 2178 | 2179 | - |
| 2179 | 2180 | - |
| 2180 | 2181 | - |
| 2181 | 2182 | - |
| 2182 | 2183 | - |
| 2183 | 2184 | - |
| 2184 | 2185 | - |
| 2185 | 2186 | - |
| 2186 | 2187 | - |
| 2187 | 2188 | - |
| 2188 | 2189 | - |
| 2189 | 2190 | - |
| 2190 | 2191 | - |
| 2191 | 2192 | - |
| 2192 | 2193 | - |
| 2193 | 2194 | - |
| 2194 | 2195 | - |
| 2195 | 2196 | - |
| 2196 | 2197 | - |

**Текстовое описание местоположения границ
населенных пунктов, территориальных зон, особо охраняемых природных
территорий, зон с особыми условиями использования территорий**

| Прохождение границы | | Описание прохождения границы |
|---------------------|----------|------------------------------|
| от точки | до точки | |
| 1 | 2 | 3 |
| 2197 | 2198 | - |
| 2198 | 2199 | - |
| 2199 | 2200 | - |
| 2200 | 2201 | - |
| 2201 | 2202 | - |
| 2202 | 2203 | - |
| 2203 | 2204 | - |
| 2204 | 2205 | - |
| 2205 | 2206 | - |
| 2206 | 2207 | - |
| 2207 | 2208 | - |
| 2208 | 2209 | - |
| 2209 | 2210 | - |
| 2210 | 2211 | - |
| 2211 | 2212 | - |
| 2212 | 2213 | - |
| 2213 | 2214 | - |
| 2214 | 2215 | - |
| 2215 | 2216 | - |
| 2216 | 2217 | - |
| 2217 | 2218 | - |
| 2218 | 2219 | - |
| 2219 | 2220 | - |
| 2220 | 2221 | - |
| 2221 | 2222 | - |
| 2222 | 2223 | - |
| 2223 | 2224 | - |
| 2224 | 2225 | - |
| 2225 | 2226 | - |
| 2226 | 2227 | - |
| 2227 | 2228 | - |
| 2228 | 2229 | - |
| 2229 | 2230 | - |
| 2230 | 2231 | - |
| 2231 | 2232 | - |
| 2232 | 2233 | - |

**Текстовое описание местоположения границ
населенных пунктов, территориальных зон, особо охраняемых природных
территорий, зон с особыми условиями использования территорий**

| Прохождение границы | | Описание прохождения границы |
|---------------------|----------|------------------------------|
| от точки | до точки | |
| 1 | 2 | 3 |
| 2233 | 2234 | - |
| 2234 | 2235 | - |
| 2235 | 2236 | - |
| 2236 | 2237 | - |
| 2237 | 2238 | - |
| 2238 | 2239 | - |
| 2239 | 2240 | - |
| 2240 | 2241 | - |
| 2241 | 2242 | - |
| 2242 | 2243 | - |
| 2243 | 2244 | - |
| 2244 | 2245 | - |
| 2245 | 2246 | - |
| 2246 | 2247 | - |
| 2247 | 2248 | - |
| 2248 | 2249 | - |
| 2249 | 2250 | - |
| 2250 | 2251 | - |
| 2251 | 2252 | - |
| 2252 | 2253 | - |
| 2253 | 2254 | - |
| 2254 | 2255 | - |
| 2255 | 2256 | - |
| 2256 | 2257 | - |
| 2257 | 2258 | - |
| 2258 | 2259 | - |
| 2259 | 2260 | - |
| 2260 | 2261 | - |
| 2261 | 2262 | - |
| 2262 | 2154 | - |
| 2263 | 2264 | - |
| 2264 | 2265 | - |
| 2265 | 2266 | - |
| 2266 | 2263 | - |
| 2267 | 2268 | - |
| 2268 | 2269 | - |

**Текстовое описание местоположения границ
населенных пунктов, территориальных зон, особо охраняемых природных
территорий, зон с особыми условиями использования территорий**

| Прохождение границы | | Описание прохождения границы |
|---------------------|----------|------------------------------|
| от точки | до точки | |
| 1 | 2 | 3 |
| 2269 | 2270 | - |
| 2270 | 2271 | - |
| 2271 | 2272 | - |
| 2272 | 2273 | - |
| 2273 | 2274 | - |
| 2274 | 2275 | - |
| 2275 | 2276 | - |
| 2276 | 2277 | - |
| 2277 | 2278 | - |
| 2278 | 2279 | - |
| 2279 | 2280 | - |
| 2280 | 2281 | - |
| 2281 | 2282 | - |
| 2282 | 2283 | - |
| 2283 | 2284 | - |
| 2284 | 2285 | - |
| 2285 | 2286 | - |
| 2286 | 2287 | - |
| 2287 | 2288 | - |
| 2288 | 2289 | - |
| 2289 | 2290 | - |
| 2290 | 2291 | - |
| 2291 | 2292 | - |
| 2292 | 2293 | - |
| 2293 | 2294 | - |
| 2294 | 2295 | - |
| 2295 | 2296 | - |
| 2296 | 2297 | - |
| 2297 | 2298 | - |
| 2298 | 2299 | - |
| 2299 | 2300 | - |
| 2300 | 2301 | - |
| 2301 | 2302 | - |
| 2302 | 2303 | - |
| 2303 | 2304 | - |
| 2304 | 2305 | - |

**Текстовое описание местоположения границ
населенных пунктов, территориальных зон, особо охраняемых природных
территорий, зон с особыми условиями использования территорий**

| Прохождение границы | | Описание прохождения границы |
|---------------------|----------|------------------------------|
| от точки | до точки | |
| 1 | 2 | 3 |
| 2305 | 2306 | - |
| 2306 | 2307 | - |
| 2307 | 2308 | - |
| 2308 | 2309 | - |
| 2309 | 2310 | - |
| 2310 | 2311 | - |
| 2311 | 2312 | - |
| 2312 | 2313 | - |
| 2313 | 2314 | - |
| 2314 | 2315 | - |
| 2315 | 2316 | - |
| 2316 | 2317 | - |
| 2317 | 2318 | - |
| 2318 | 2319 | - |
| 2319 | 2320 | - |
| 2320 | 2321 | - |
| 2321 | 2322 | - |
| 2322 | 2323 | - |
| 2323 | 2324 | - |
| 2324 | 2325 | - |
| 2325 | 2326 | - |
| 2326 | 2327 | - |
| 2327 | 2328 | - |
| 2328 | 2329 | - |
| 2329 | 2330 | - |
| 2330 | 2331 | - |
| 2331 | 2332 | - |
| 2332 | 2333 | - |
| 2333 | 2334 | - |
| 2334 | 2335 | - |
| 2335 | 2336 | - |
| 2336 | 2337 | - |
| 2337 | 2338 | - |
| 2338 | 2339 | - |
| 2339 | 2340 | - |
| 2340 | 2341 | - |

**Текстовое описание местоположения границ
населенных пунктов, территориальных зон, особо охраняемых природных
территорий, зон с особыми условиями использования территорий**

| Прохождение границы | | Описание прохождения границы |
|---------------------|----------|------------------------------|
| от точки | до точки | |
| 1 | 2 | 3 |
| 2341 | 2342 | - |
| 2342 | 2343 | - |
| 2343 | 2344 | - |
| 2344 | 2345 | - |
| 2345 | 2346 | - |
| 2346 | 2347 | - |
| 2347 | 2348 | - |
| 2348 | 2349 | - |
| 2349 | 2350 | - |
| 2350 | 2351 | - |
| 2351 | 2267 | - |
| 2352 | 2353 | - |
| 2353 | 2354 | - |
| 2354 | 2355 | - |
| 2355 | 2356 | - |
| 2356 | 2357 | - |
| 2357 | 2358 | - |
| 2358 | 2359 | - |
| 2359 | 2360 | - |
| 2360 | 2361 | - |
| 2361 | 2362 | - |
| 2362 | 2363 | - |
| 2363 | 2364 | - |
| 2364 | 2365 | - |
| 2365 | 2366 | - |
| 2366 | 2367 | - |
| 2367 | 2368 | - |
| 2368 | 2369 | - |
| 2369 | 2370 | - |
| 2370 | 2371 | - |
| 2371 | 2372 | - |
| 2372 | 2373 | - |
| 2373 | 2374 | - |
| 2374 | 2375 | - |
| 2375 | 2376 | - |
| 2376 | 2377 | - |

**Текстовое описание местоположения границ
населенных пунктов, территориальных зон, особо охраняемых природных
территорий, зон с особыми условиями использования территорий**

| Прохождение границы | | Описание прохождения границы |
|---------------------|----------|------------------------------|
| от точки | до точки | |
| 1 | 2 | 3 |
| 2377 | 2378 | - |
| 2378 | 2379 | - |
| 2379 | 2380 | - |
| 2380 | 2381 | - |
| 2381 | 2382 | - |
| 2382 | 2383 | - |
| 2383 | 2384 | - |
| 2384 | 2385 | - |
| 2385 | 2386 | - |
| 2386 | 2387 | - |
| 2387 | 2388 | - |
| 2388 | 2389 | - |
| 2389 | 2390 | - |
| 2390 | 2391 | - |
| 2391 | 2392 | - |
| 2392 | 2393 | - |
| 2393 | 2394 | - |
| 2394 | 2395 | - |
| 2395 | 2396 | - |
| 2396 | 2397 | - |
| 2397 | 2398 | - |
| 2398 | 2399 | - |
| 2399 | 2400 | - |
| 2400 | 2401 | - |
| 2401 | 2402 | - |
| 2402 | 2403 | - |
| 2403 | 2404 | - |
| 2404 | 2405 | - |
| 2405 | 2406 | - |
| 2406 | 2407 | - |
| 2407 | 2408 | - |
| 2408 | 2409 | - |
| 2409 | 2410 | - |
| 2410 | 2411 | - |
| 2411 | 2412 | - |
| 2412 | 2352 | - |

**Текстовое описание местоположения границ
населенных пунктов, территориальных зон, особо охраняемых природных
территорий, зон с особыми условиями использования территорий**

| Прохождение границы | | Описание прохождения границы |
|---------------------|----------|------------------------------|
| от точки | до точки | |
| 1 | 2 | 3 |
| 2413 | 2414 | - |
| 2414 | 2415 | - |
| 2415 | 2416 | - |
| 2416 | 2417 | - |
| 2417 | 2418 | - |
| 2418 | 2419 | - |
| 2419 | 2420 | - |
| 2420 | 2421 | - |
| 2421 | 2422 | - |
| 2422 | 2423 | - |
| 2423 | 2424 | - |
| 2424 | 2425 | - |
| 2425 | 2426 | - |
| 2426 | 2427 | - |
| 2427 | 2428 | - |
| 2428 | 2429 | - |
| 2429 | 2430 | - |
| 2430 | 2431 | - |
| 2431 | 2432 | - |
| 2432 | 2433 | - |
| 2433 | 2434 | - |
| 2434 | 2435 | - |
| 2435 | 2436 | - |
| 2436 | 2437 | - |
| 2437 | 2438 | - |
| 2438 | 2439 | - |
| 2439 | 2440 | - |
| 2440 | 2441 | - |
| 2441 | 2442 | - |
| 2442 | 2443 | - |
| 2443 | 2444 | - |
| 2444 | 2445 | - |
| 2445 | 2446 | - |
| 2446 | 2447 | - |
| 2447 | 2448 | - |
| 2448 | 2449 | - |

**Текстовое описание местоположения границ
населенных пунктов, территориальных зон, особо охраняемых природных
территорий, зон с особыми условиями использования территорий**

| Прохождение границы | | Описание прохождения границы |
|---------------------|----------|------------------------------|
| от точки | до точки | |
| 1 | 2 | 3 |
| 2449 | 2450 | - |
| 2450 | 2451 | - |
| 2451 | 2452 | - |
| 2452 | 2453 | - |
| 2453 | 2454 | - |
| 2454 | 2455 | - |
| 2455 | 2456 | - |
| 2456 | 2457 | - |
| 2457 | 2458 | - |
| 2458 | 2459 | - |
| 2459 | 2460 | - |
| 2460 | 2461 | - |
| 2461 | 2462 | - |
| 2462 | 2463 | - |
| 2463 | 2464 | - |
| 2464 | 2465 | - |
| 2465 | 2466 | - |
| 2466 | 2467 | - |
| 2467 | 2468 | - |
| 2468 | 2469 | - |
| 2469 | 2470 | - |
| 2470 | 2471 | - |
| 2471 | 2472 | - |
| 2472 | 2473 | - |
| 2473 | 2474 | - |
| 2474 | 2475 | - |
| 2475 | 2476 | - |
| 2476 | 2477 | - |
| 2477 | 2478 | - |
| 2478 | 2479 | - |
| 2479 | 2480 | - |
| 2480 | 2481 | - |
| 2481 | 2482 | - |
| 2482 | 2483 | - |
| 2483 | 2484 | - |
| 2484 | 2485 | - |

**Текстовое описание местоположения границ
населенных пунктов, территориальных зон, особо охраняемых природных
территорий, зон с особыми условиями использования территорий**

| Прохождение границы | | Описание прохождения границы |
|---------------------|----------|------------------------------|
| от точки | до точки | |
| 1 | 2 | 3 |
| 2485 | 2486 | - |
| 2486 | 2487 | - |
| 2487 | 2488 | - |
| 2488 | 2489 | - |
| 2489 | 2490 | - |
| 2490 | 2491 | - |
| 2491 | 2492 | - |
| 2492 | 2413 | - |
| 2493 | 2494 | - |
| 2494 | 2495 | - |
| 2495 | 2496 | - |
| 2496 | 2497 | - |
| 2497 | 2498 | - |
| 2498 | 2499 | - |
| 2499 | 2500 | - |
| 2500 | 2501 | - |
| 2501 | 2502 | - |
| 2502 | 2503 | - |
| 2503 | 2504 | - |
| 2504 | 2505 | - |
| 2505 | 2506 | - |
| 2506 | 2507 | - |
| 2507 | 2508 | - |
| 2508 | 2509 | - |
| 2509 | 2510 | - |
| 2510 | 2511 | - |
| 2511 | 2512 | - |
| 2512 | 2513 | - |
| 2513 | 2514 | - |
| 2514 | 2515 | - |
| 2515 | 2516 | - |
| 2516 | 2517 | - |
| 2517 | 2518 | - |
| 2518 | 2519 | - |
| 2519 | 2520 | - |
| 2520 | 2521 | - |

**Текстовое описание местоположения границ
населенных пунктов, территориальных зон, особо охраняемых природных
территорий, зон с особыми условиями использования территорий**

| Прохождение границы | | Описание прохождения границы |
|---------------------|----------|------------------------------|
| от точки | до точки | |
| 1 | 2 | 3 |
| 2521 | 2522 | - |
| 2522 | 2523 | - |
| 2523 | 2524 | - |
| 2524 | 2525 | - |
| 2525 | 2526 | - |
| 2526 | 2527 | - |
| 2527 | 2528 | - |
| 2528 | 2529 | - |
| 2529 | 2530 | - |
| 2530 | 2531 | - |
| 2531 | 2532 | - |
| 2532 | 2533 | - |
| 2533 | 2534 | - |
| 2534 | 2535 | - |
| 2535 | 2536 | - |
| 2536 | 2537 | - |
| 2537 | 2538 | - |
| 2538 | 2539 | - |
| 2539 | 2540 | - |
| 2540 | 2541 | - |
| 2541 | 2542 | - |
| 2542 | 2543 | - |
| 2543 | 2544 | - |
| 2544 | 2545 | - |
| 2545 | 2546 | - |
| 2546 | 2547 | - |
| 2547 | 2548 | - |
| 2548 | 2549 | - |
| 2549 | 2550 | - |
| 2550 | 2551 | - |
| 2551 | 2552 | - |
| 2552 | 2553 | - |
| 2553 | 2554 | - |
| 2554 | 2555 | - |
| 2555 | 2556 | - |
| 2556 | 2557 | - |

**Текстовое описание местоположения границ
населенных пунктов, территориальных зон, особо охраняемых природных
территорий, зон с особыми условиями использования территорий**

| Прохождение границы | | Описание прохождения границы |
|---------------------|----------|------------------------------|
| от точки | до точки | |
| 1 | 2 | 3 |
| 2557 | 2558 | - |
| 2558 | 2559 | - |
| 2559 | 2560 | - |
| 2560 | 2561 | - |
| 2561 | 2562 | - |
| 2562 | 2563 | - |
| 2563 | 2564 | - |
| 2564 | 2565 | - |
| 2565 | 2566 | - |
| 2566 | 2567 | - |
| 2567 | 2568 | - |
| 2568 | 2569 | - |
| 2569 | 2570 | - |
| 2570 | 2571 | - |
| 2571 | 2572 | - |
| 2572 | 2573 | - |
| 2573 | 2574 | - |
| 2574 | 2493 | - |
| 2575 | 2576 | - |
| 2576 | 2577 | - |
| 2577 | 2578 | - |
| 2578 | 2579 | - |
| 2579 | 2580 | - |
| 2580 | 2581 | - |
| 2581 | 2582 | - |
| 2582 | 2583 | - |
| 2583 | 2584 | - |
| 2584 | 2585 | - |
| 2585 | 2586 | - |
| 2586 | 2587 | - |
| 2587 | 2588 | - |
| 2588 | 2589 | - |
| 2589 | 2590 | - |
| 2590 | 2591 | - |
| 2591 | 2592 | - |
| 2592 | 2593 | - |

**Текстовое описание местоположения границ
населенных пунктов, территориальных зон, особо охраняемых природных
территорий, зон с особыми условиями использования территорий**

| Прохождение границы | | Описание прохождения границы |
|---------------------|----------|------------------------------|
| от точки | до точки | |
| 1 | 2 | 3 |
| 2593 | 2594 | - |
| 2594 | 2595 | - |
| 2595 | 2596 | - |
| 2596 | 2597 | - |
| 2597 | 2598 | - |
| 2598 | 2599 | - |
| 2599 | 2600 | - |
| 2600 | 2601 | - |
| 2601 | 2575 | - |
| 2602 | 2603 | - |
| 2603 | 2604 | - |
| 2604 | 2605 | - |
| 2605 | 2606 | - |
| 2606 | 2607 | - |
| 2607 | 2608 | - |
| 2608 | 2609 | - |
| 2609 | 2610 | - |
| 2610 | 2611 | - |
| 2611 | 2612 | - |
| 2612 | 2613 | - |
| 2613 | 2614 | - |
| 2614 | 2615 | - |
| 2615 | 2616 | - |
| 2616 | 2617 | - |
| 2617 | 2618 | - |
| 2618 | 2619 | - |
| 2619 | 2620 | - |
| 2620 | 2621 | - |
| 2621 | 2622 | - |
| 2622 | 2623 | - |
| 2623 | 2624 | - |
| 2624 | 2625 | - |
| 2625 | 2626 | - |
| 2626 | 2627 | - |
| 2627 | 2628 | - |
| 2628 | 2629 | - |

**Текстовое описание местоположения границ
населенных пунктов, территориальных зон, особо охраняемых природных
территорий, зон с особыми условиями использования территорий**

| Прохождение границы | | Описание прохождения границы |
|---------------------|----------|------------------------------|
| от точки | до точки | |
| 1 | 2 | 3 |
| 2629 | 2630 | - |
| 2630 | 2631 | - |
| 2631 | 2632 | - |
| 2632 | 2633 | - |
| 2633 | 2634 | - |
| 2634 | 2635 | - |
| 2635 | 2636 | - |
| 2636 | 2637 | - |
| 2637 | 2638 | - |
| 2638 | 2639 | - |
| 2639 | 2640 | - |
| 2640 | 2641 | - |
| 2641 | 2642 | - |
| 2642 | 2643 | - |
| 2643 | 2602 | - |
| 2644 | 2645 | - |
| 2645 | 2646 | - |
| 2646 | 2647 | - |
| 2647 | 2648 | - |
| 2648 | 2649 | - |
| 2649 | 2650 | - |
| 2650 | 2651 | - |
| 2651 | 2652 | - |
| 2652 | 2653 | - |
| 2653 | 2654 | - |
| 2654 | 2655 | - |
| 2655 | 2656 | - |
| 2656 | 2657 | - |
| 2657 | 2658 | - |
| 2658 | 2659 | - |
| 2659 | 2660 | - |
| 2660 | 2661 | - |
| 2661 | 2662 | - |
| 2662 | 2663 | - |
| 2663 | 2664 | - |
| 2664 | 2665 | - |

**Текстовое описание местоположения границ
населенных пунктов, территориальных зон, особо охраняемых природных
территорий, зон с особыми условиями использования территорий**

| Прохождение границы | | Описание прохождения границы |
|---------------------|----------|------------------------------|
| от точки | до точки | |
| 1 | 2 | 3 |
| 2665 | 2666 | - |
| 2666 | 2667 | - |
| 2667 | 2668 | - |
| 2668 | 2669 | - |
| 2669 | 2670 | - |
| 2670 | 2671 | - |
| 2671 | 2672 | - |
| 2672 | 2673 | - |
| 2673 | 2674 | - |
| 2674 | 2675 | - |
| 2675 | 2676 | - |
| 2676 | 2677 | - |
| 2677 | 2678 | - |
| 2678 | 2679 | - |
| 2679 | 2680 | - |
| 2680 | 2681 | - |
| 2681 | 2682 | - |
| 2682 | 2683 | - |
| 2683 | 2684 | - |
| 2684 | 2685 | - |
| 2685 | 2686 | - |
| 2686 | 2687 | - |
| 2687 | 2688 | - |
| 2688 | 2689 | - |
| 2689 | 2690 | - |
| 2690 | 2691 | - |
| 2691 | 2692 | - |
| 2692 | 2693 | - |
| 2693 | 2694 | - |
| 2694 | 2695 | - |
| 2695 | 2696 | - |
| 2696 | 2697 | - |
| 2697 | 2698 | - |
| 2698 | 2699 | - |
| 2699 | 2700 | - |
| 2700 | 2701 | - |

**Текстовое описание местоположения границ
населенных пунктов, территориальных зон, особо охраняемых природных
территорий, зон с особыми условиями использования территорий**

| Прохождение границы | | Описание прохождения границы |
|---------------------|----------|------------------------------|
| от точки | до точки | |
| 1 | 2 | 3 |
| 2701 | 2702 | - |
| 2702 | 2703 | - |
| 2703 | 2704 | - |
| 2704 | 2705 | - |
| 2705 | 2706 | - |
| 2706 | 2707 | - |
| 2707 | 2708 | - |
| 2708 | 2709 | - |
| 2709 | 2710 | - |
| 2710 | 2711 | - |
| 2711 | 2712 | - |
| 2712 | 2713 | - |
| 2713 | 2714 | - |
| 2714 | 2715 | - |
| 2715 | 2716 | - |
| 2716 | 2717 | - |
| 2717 | 2718 | - |
| 2718 | 2719 | - |
| 2719 | 2720 | - |
| 2720 | 2721 | - |
| 2721 | 2722 | - |
| 2722 | 2723 | - |
| 2723 | 2724 | - |
| 2724 | 2725 | - |
| 2725 | 2726 | - |
| 2726 | 2727 | - |
| 2727 | 2728 | - |
| 2728 | 2729 | - |
| 2729 | 2730 | - |
| 2730 | 2644 | - |
| 2731 | 2732 | - |
| 2732 | 2733 | - |
| 2733 | 2734 | - |
| 2734 | 2735 | - |
| 2735 | 2736 | - |
| 2736 | 2737 | - |

**Текстовое описание местоположения границ
населенных пунктов, территориальных зон, особо охраняемых природных
территорий, зон с особыми условиями использования территорий**

| Прохождение границы | | Описание прохождения границы |
|---------------------|----------|------------------------------|
| от точки | до точки | |
| 1 | 2 | 3 |
| 2737 | 2738 | - |
| 2738 | 2739 | - |
| 2739 | 2740 | - |
| 2740 | 2741 | - |
| 2741 | 2742 | - |
| 2742 | 2743 | - |
| 2743 | 2744 | - |
| 2744 | 2745 | - |
| 2745 | 2746 | - |
| 2746 | 2747 | - |
| 2747 | 2731 | - |
| 2748 | 2749 | - |
| 2749 | 2750 | - |
| 2750 | 2751 | - |
| 2751 | 2752 | - |
| 2752 | 2753 | - |
| 2753 | 2754 | - |
| 2754 | 2755 | - |
| 2755 | 2756 | - |
| 2756 | 2757 | - |
| 2757 | 2758 | - |
| 2758 | 2759 | - |
| 2759 | 2760 | - |
| 2760 | 2761 | - |
| 2761 | 2762 | - |
| 2762 | 2763 | - |
| 2763 | 2764 | - |
| 2764 | 2765 | - |
| 2765 | 2766 | - |
| 2766 | 2767 | - |
| 2767 | 2768 | - |
| 2768 | 2769 | - |
| 2769 | 2770 | - |
| 2770 | 2771 | - |
| 2771 | 2772 | - |
| 2772 | 2773 | - |

**Текстовое описание местоположения границ
населенных пунктов, территориальных зон, особо охраняемых природных
территорий, зон с особыми условиями использования территорий**

| Прохождение границы | | Описание прохождения границы |
|---------------------|----------|------------------------------|
| от точки | до точки | |
| 1 | 2 | 3 |
| 2773 | 2774 | - |
| 2774 | 2775 | - |
| 2775 | 2776 | - |
| 2776 | 2777 | - |
| 2777 | 2778 | - |
| 2778 | 2779 | - |
| 2779 | 2780 | - |
| 2780 | 2781 | - |
| 2781 | 2782 | - |
| 2782 | 2783 | - |
| 2783 | 2784 | - |
| 2784 | 2785 | - |
| 2785 | 2786 | - |
| 2786 | 2787 | - |
| 2787 | 2788 | - |
| 2788 | 2789 | - |
| 2789 | 2790 | - |
| 2790 | 2791 | - |
| 2791 | 2792 | - |
| 2792 | 2793 | - |
| 2793 | 2794 | - |
| 2794 | 2795 | - |
| 2795 | 2748 | - |
| 2796 | 2797 | - |
| 2797 | 2798 | - |
| 2798 | 2799 | - |
| 2799 | 2800 | - |
| 2800 | 2801 | - |
| 2801 | 2802 | - |
| 2802 | 2803 | - |
| 2803 | 2804 | - |
| 2804 | 2805 | - |
| 2805 | 2806 | - |
| 2806 | 2807 | - |
| 2807 | 2808 | - |
| 2808 | 2809 | - |

**Текстовое описание местоположения границ
населенных пунктов, территориальных зон, особо охраняемых природных
территорий, зон с особыми условиями использования территорий**

| Прохождение границы | | Описание прохождения границы |
|---------------------|----------|------------------------------|
| от точки | до точки | |
| 1 | 2 | 3 |
| 2809 | 2810 | - |
| 2810 | 2811 | - |
| 2811 | 2812 | - |
| 2812 | 2813 | - |
| 2813 | 2814 | - |
| 2814 | 2815 | - |
| 2815 | 2816 | - |
| 2816 | 2817 | - |
| 2817 | 2818 | - |
| 2818 | 2819 | - |
| 2819 | 2820 | - |
| 2820 | 2821 | - |
| 2821 | 2822 | - |
| 2822 | 2823 | - |
| 2823 | 2824 | - |
| 2824 | 2825 | - |
| 2825 | 2826 | - |
| 2826 | 2827 | - |
| 2827 | 2828 | - |
| 2828 | 2829 | - |
| 2829 | 2830 | - |
| 2830 | 2831 | - |
| 2831 | 2832 | - |
| 2832 | 2833 | - |
| 2833 | 2834 | - |
| 2834 | 2835 | - |
| 2835 | 2836 | - |
| 2836 | 2837 | - |
| 2837 | 2838 | - |
| 2838 | 2839 | - |
| 2839 | 2840 | - |
| 2840 | 2841 | - |
| 2841 | 2842 | - |
| 2842 | 2843 | - |
| 2843 | 2844 | - |
| 2844 | 2845 | - |

**Текстовое описание местоположения границ
населенных пунктов, территориальных зон, особо охраняемых природных
территорий, зон с особыми условиями использования территорий**

| Прохождение границы | | Описание прохождения границы |
|---------------------|----------|------------------------------|
| от точки | до точки | |
| 1 | 2 | 3 |
| 2845 | 2846 | - |
| 2846 | 2847 | - |
| 2847 | 2848 | - |
| 2848 | 2849 | - |
| 2849 | 2850 | - |
| 2850 | 2851 | - |
| 2851 | 2852 | - |
| 2852 | 2853 | - |
| 2853 | 2796 | - |
| 2854 | 2855 | - |
| 2855 | 2856 | - |
| 2856 | 2857 | - |
| 2857 | 2858 | - |
| 2858 | 2859 | - |
| 2859 | 2860 | - |
| 2860 | 2861 | - |
| 2861 | 2862 | - |
| 2862 | 2863 | - |
| 2863 | 2864 | - |
| 2864 | 2865 | - |
| 2865 | 2866 | - |
| 2866 | 2867 | - |
| 2867 | 2868 | - |
| 2868 | 2869 | - |
| 2869 | 2870 | - |
| 2870 | 2871 | - |
| 2871 | 2872 | - |
| 2872 | 2873 | - |
| 2873 | 2874 | - |
| 2874 | 2875 | - |
| 2875 | 2876 | - |
| 2876 | 2877 | - |
| 2877 | 2878 | - |
| 2878 | 2879 | - |
| 2879 | 2880 | - |
| 2880 | 2881 | - |

**Текстовое описание местоположения границ
населенных пунктов, территориальных зон, особо охраняемых природных
территорий, зон с особыми условиями использования территорий**

| Прохождение границы | | Описание прохождения границы |
|---------------------|----------|------------------------------|
| от точки | до точки | |
| 1 | 2 | 3 |
| 2881 | 2882 | - |
| 2882 | 2883 | - |
| 2883 | 2884 | - |
| 2884 | 2885 | - |
| 2885 | 2886 | - |
| 2886 | 2887 | - |
| 2887 | 2888 | - |
| 2888 | 2889 | - |
| 2889 | 2890 | - |
| 2890 | 2891 | - |
| 2891 | 2892 | - |
| 2892 | 2893 | - |
| 2893 | 2894 | - |
| 2894 | 2895 | - |
| 2895 | 2896 | - |
| 2896 | 2897 | - |
| 2897 | 2898 | - |
| 2898 | 2899 | - |
| 2899 | 2900 | - |
| 2900 | 2901 | - |
| 2901 | 2902 | - |
| 2902 | 2903 | - |
| 2903 | 2904 | - |
| 2904 | 2905 | - |
| 2905 | 2906 | - |
| 2906 | 2907 | - |
| 2907 | 2908 | - |
| 2908 | 2909 | - |
| 2909 | 2910 | - |
| 2910 | 2911 | - |
| 2911 | 2912 | - |
| 2912 | 2913 | - |
| 2913 | 2914 | - |
| 2914 | 2915 | - |
| 2915 | 2916 | - |
| 2916 | 2917 | - |

**Текстовое описание местоположения границ
населенных пунктов, территориальных зон, особо охраняемых природных
территорий, зон с особыми условиями использования территорий**

| Прохождение границы | | Описание прохождения границы |
|---------------------|----------|------------------------------|
| от точки | до точки | |
| 1 | 2 | 3 |
| 2917 | 2918 | - |
| 2918 | 2919 | - |
| 2919 | 2920 | - |
| 2920 | 2921 | - |
| 2921 | 2922 | - |
| 2922 | 2923 | - |
| 2923 | 2924 | - |
| 2924 | 2925 | - |
| 2925 | 2926 | - |
| 2926 | 2927 | - |
| 2927 | 2928 | - |
| 2928 | 2929 | - |
| 2929 | 2930 | - |
| 2930 | 2931 | - |
| 2931 | 2932 | - |
| 2932 | 2933 | - |
| 2933 | 2934 | - |
| 2934 | 2935 | - |
| 2935 | 2936 | - |
| 2936 | 2937 | - |
| 2937 | 2938 | - |
| 2938 | 2939 | - |
| 2939 | 2940 | - |
| 2940 | 2941 | - |
| 2941 | 2942 | - |
| 2942 | 2943 | - |
| 2943 | 2944 | - |
| 2944 | 2945 | - |
| 2945 | 2946 | - |
| 2946 | 2947 | - |
| 2947 | 2854 | - |
| 2948 | 2949 | - |
| 2949 | 2950 | - |
| 2950 | 2951 | - |
| 2951 | 2952 | - |
| 2952 | 2953 | - |

**Текстовое описание местоположения границ
населенных пунктов, территориальных зон, особо охраняемых природных
территорий, зон с особыми условиями использования территорий**

| Прохождение границы | | Описание прохождения границы |
|---------------------|----------|------------------------------|
| от точки | до точки | |
| 1 | 2 | 3 |
| 2953 | 2954 | - |
| 2954 | 2955 | - |
| 2955 | 2956 | - |
| 2956 | 2957 | - |
| 2957 | 2958 | - |
| 2958 | 2959 | - |
| 2959 | 2960 | - |
| 2960 | 2961 | - |
| 2961 | 2962 | - |
| 2962 | 2963 | - |
| 2963 | 2964 | - |
| 2964 | 2965 | - |
| 2965 | 2966 | - |
| 2966 | 2967 | - |
| 2967 | 2968 | - |
| 2968 | 2969 | - |
| 2969 | 2970 | - |
| 2970 | 2971 | - |
| 2971 | 2972 | - |
| 2972 | 2973 | - |
| 2973 | 2974 | - |
| 2974 | 2975 | - |
| 2975 | 2976 | - |
| 2976 | 2977 | - |
| 2977 | 2978 | - |
| 2978 | 2979 | - |
| 2979 | 2980 | - |
| 2980 | 2981 | - |
| 2981 | 2982 | - |
| 2982 | 2983 | - |
| 2983 | 2984 | - |
| 2984 | 2985 | - |
| 2985 | 2986 | - |
| 2986 | 2987 | - |
| 2987 | 2988 | - |
| 2988 | 2989 | - |

**Текстовое описание местоположения границ
населенных пунктов, территориальных зон, особо охраняемых природных
территорий, зон с особыми условиями использования территорий**

| Прохождение границы | | Описание прохождения границы |
|---------------------|----------|------------------------------|
| от точки | до точки | |
| 1 | 2 | 3 |
| 2989 | 2948 | - |
| 2990 | 2991 | - |
| 2991 | 2992 | - |
| 2992 | 2993 | - |
| 2993 | 2994 | - |
| 2994 | 2995 | - |
| 2995 | 2996 | - |
| 2996 | 2997 | - |
| 2997 | 2998 | - |
| 2998 | 2999 | - |
| 2999 | 3000 | - |
| 3000 | 3001 | - |
| 3001 | 3002 | - |
| 3002 | 3003 | - |
| 3003 | 3004 | - |
| 3004 | 3005 | - |
| 3005 | 3006 | - |
| 3006 | 3007 | - |
| 3007 | 3008 | - |
| 3008 | 3009 | - |
| 3009 | 3010 | - |
| 3010 | 3011 | - |
| 3011 | 3012 | - |
| 3012 | 3013 | - |
| 3013 | 3014 | - |
| 3014 | 3015 | - |
| 3015 | 3016 | - |
| 3016 | 3017 | - |
| 3017 | 3018 | - |
| 3018 | 3019 | - |
| 3019 | 3020 | - |
| 3020 | 3021 | - |
| 3021 | 3022 | - |
| 3022 | 3023 | - |
| 3023 | 3024 | - |
| 3024 | 3025 | - |

**Текстовое описание местоположения границ
населенных пунктов, территориальных зон, особо охраняемых природных
территорий, зон с особыми условиями использования территорий**

| Прохождение границы | | Описание прохождения границы |
|---------------------|----------|------------------------------|
| от точки | до точки | |
| 1 | 2 | 3 |
| 3025 | 3026 | - |
| 3026 | 3027 | - |
| 3027 | 3028 | - |
| 3028 | 3029 | - |
| 3029 | 3030 | - |
| 3030 | 3031 | - |
| 3031 | 3032 | - |
| 3032 | 3033 | - |
| 3033 | 3034 | - |
| 3034 | 3035 | - |
| 3035 | 3036 | - |
| 3036 | 3037 | - |
| 3037 | 3038 | - |
| 3038 | 3039 | - |
| 3039 | 3040 | - |
| 3040 | 3041 | - |
| 3041 | 3042 | - |
| 3042 | 3043 | - |
| 3043 | 3044 | - |
| 3044 | 3045 | - |
| 3045 | 3046 | - |
| 3046 | 3047 | - |
| 3047 | 3048 | - |
| 3048 | 3049 | - |
| 3049 | 3050 | - |
| 3050 | 3051 | - |
| 3051 | 3052 | - |
| 3052 | 3053 | - |
| 3053 | 3054 | - |
| 3054 | 3055 | - |
| 3055 | 3056 | - |
| 3056 | 3057 | - |
| 3057 | 3058 | - |
| 3058 | 3059 | - |
| 3059 | 3060 | - |
| 3060 | 3061 | - |

**Текстовое описание местоположения границ
населенных пунктов, территориальных зон, особо охраняемых природных
территорий, зон с особыми условиями использования территорий**

| Прохождение границы | | Описание прохождения границы |
|---------------------|----------|------------------------------|
| от точки | до точки | |
| 1 | 2 | 3 |
| 3061 | 3062 | - |
| 3062 | 3063 | - |
| 3063 | 3064 | - |
| 3064 | 3065 | - |
| 3065 | 3066 | - |
| 3066 | 3067 | - |
| 3067 | 3068 | - |
| 3068 | 3069 | - |
| 3069 | 3070 | - |
| 3070 | 3071 | - |
| 3071 | 3072 | - |
| 3072 | 3073 | - |
| 3073 | 3074 | - |
| 3074 | 3075 | - |
| 3075 | 3076 | - |
| 3076 | 3077 | - |
| 3077 | 3078 | - |
| 3078 | 3079 | - |
| 3079 | 3080 | - |
| 3080 | 3081 | - |
| 3081 | 3082 | - |
| 3082 | 3083 | - |
| 3083 | 3084 | - |
| 3084 | 3085 | - |
| 3085 | 3086 | - |
| 3086 | 3087 | - |
| 3087 | 3088 | - |
| 3088 | 3089 | - |
| 3089 | 3090 | - |
| 3090 | 3091 | - |
| 3091 | 3092 | - |
| 3092 | 3093 | - |
| 3093 | 3094 | - |
| 3094 | 3095 | - |
| 3095 | 3096 | - |
| 3096 | 3097 | - |

**Текстовое описание местоположения границ
населенных пунктов, территориальных зон, особо охраняемых природных
территорий, зон с особыми условиями использования территорий**

| Прохождение границы | | Описание прохождения границы |
|---------------------|----------|------------------------------|
| от точки | до точки | |
| 1 | 2 | 3 |
| 3097 | 3098 | - |
| 3098 | 3099 | - |
| 3099 | 3100 | - |
| 3100 | 3101 | - |
| 3101 | 3102 | - |
| 3102 | 2990 | - |
| 3103 | 3104 | - |
| 3104 | 3105 | - |
| 3105 | 3106 | - |
| 3106 | 3107 | - |
| 3107 | 3108 | - |
| 3108 | 3109 | - |
| 3109 | 3110 | - |
| 3110 | 3111 | - |
| 3111 | 3112 | - |
| 3112 | 3113 | - |
| 3113 | 3114 | - |
| 3114 | 3115 | - |
| 3115 | 3116 | - |
| 3116 | 3117 | - |
| 3117 | 3118 | - |
| 3118 | 3119 | - |
| 3119 | 3120 | - |
| 3120 | 3121 | - |
| 3121 | 3122 | - |
| 3122 | 3123 | - |
| 3123 | 3124 | - |
| 3124 | 3125 | - |
| 3125 | 3126 | - |
| 3126 | 3127 | - |
| 3127 | 3128 | - |
| 3128 | 3129 | - |
| 3129 | 3103 | - |
| 3130 | 3131 | - |
| 3131 | 3132 | - |
| 3132 | 3133 | - |

**Текстовое описание местоположения границ
населенных пунктов, территориальных зон, особо охраняемых природных
территорий, зон с особыми условиями использования территорий**

| Прохождение границы | | Описание прохождения границы |
|---------------------|----------|------------------------------|
| от точки | до точки | |
| 1 | 2 | 3 |
| 3133 | 3134 | - |
| 3134 | 3135 | - |
| 3135 | 3136 | - |
| 3136 | 3137 | - |
| 3137 | 3138 | - |
| 3138 | 3139 | - |
| 3139 | 3140 | - |
| 3140 | 3141 | - |
| 3141 | 3142 | - |
| 3142 | 3130 | - |
| 3143 | 3144 | - |
| 3144 | 3145 | - |
| 3145 | 3146 | - |
| 3146 | 3147 | - |
| 3147 | 3148 | - |
| 3148 | 3149 | - |
| 3149 | 3143 | - |
| 3150 | 3151 | - |
| 3151 | 3152 | - |
| 3152 | 3153 | - |
| 3153 | 3154 | - |
| 3154 | 3155 | - |
| 3155 | 3156 | - |
| 3156 | 3157 | - |
| 3157 | 3158 | - |
| 3158 | 3159 | - |
| 3159 | 3160 | - |
| 3160 | 3161 | - |
| 3161 | 3162 | - |
| 3162 | 3163 | - |
| 3163 | 3164 | - |
| 3164 | 3165 | - |
| 3165 | 3166 | - |
| 3166 | 3167 | - |
| 3167 | 3168 | - |
| 3168 | 3169 | - |

**Текстовое описание местоположения границ
населенных пунктов, территориальных зон, особо охраняемых природных
территорий, зон с особыми условиями использования территорий**

| Прохождение границы | | Описание прохождения границы |
|---------------------|----------|------------------------------|
| от точки | до точки | |
| 1 | 2 | 3 |
| 3169 | 3170 | - |
| 3170 | 3171 | - |
| 3171 | 3172 | - |
| 3172 | 3173 | - |
| 3173 | 3174 | - |
| 3174 | 3175 | - |
| 3175 | 3176 | - |
| 3176 | 3177 | - |
| 3177 | 3178 | - |
| 3178 | 3179 | - |
| 3179 | 3180 | - |
| 3180 | 3181 | - |
| 3181 | 3182 | - |
| 3182 | 3150 | - |
| 3183 | 3184 | - |
| 3184 | 3185 | - |
| 3185 | 3186 | - |
| 3186 | 3187 | - |
| 3187 | 3183 | - |
| 3188 | 3189 | - |
| 3189 | 3190 | - |
| 3190 | 3191 | - |
| 3191 | 3192 | - |
| 3192 | 3193 | - |
| 3193 | 3194 | - |
| 3194 | 3195 | - |
| 3195 | 3196 | - |
| 3196 | 3197 | - |
| 3197 | 3198 | - |
| 3198 | 3199 | - |
| 3199 | 3200 | - |
| 3200 | 3201 | - |
| 3201 | 3202 | - |
| 3202 | 3203 | - |
| 3203 | 3204 | - |
| 3204 | 3205 | - |

**Текстовое описание местоположения границ
населенных пунктов, территориальных зон, особо охраняемых природных
территорий, зон с особыми условиями использования территорий**

| Прохождение границы | | Описание прохождения границы |
|---------------------|----------|------------------------------|
| от точки | до точки | |
| 1 | 2 | 3 |
| 3205 | 3206 | - |
| 3206 | 3207 | - |
| 3207 | 3208 | - |
| 3208 | 3188 | - |
| 3209 | 3210 | - |
| 3210 | 3211 | - |
| 3211 | 3212 | - |
| 3212 | 3213 | - |
| 3213 | 3214 | - |
| 3214 | 3215 | - |
| 3215 | 3216 | - |
| 3216 | 3217 | - |
| 3217 | 3218 | - |
| 3218 | 3219 | - |
| 3219 | 3220 | - |
| 3220 | 3221 | - |
| 3221 | 3222 | - |
| 3222 | 3223 | - |
| 3223 | 3224 | - |
| 3224 | 3225 | - |
| 3225 | 3226 | - |
| 3226 | 3227 | - |
| 3227 | 3228 | - |
| 3228 | 3229 | - |
| 3229 | 3230 | - |
| 3230 | 3231 | - |
| 3231 | 3232 | - |
| 3232 | 3233 | - |
| 3233 | 3234 | - |
| 3234 | 3235 | - |
| 3235 | 3236 | - |
| 3236 | 3237 | - |
| 3237 | 3238 | - |
| 3238 | 3239 | - |
| 3239 | 3240 | - |
| 3240 | 3241 | - |

**Текстовое описание местоположения границ
населенных пунктов, территориальных зон, особо охраняемых природных
территорий, зон с особыми условиями использования территорий**

| Прохождение границы | | Описание прохождения границы |
|---------------------|----------|------------------------------|
| от точки | до точки | |
| 1 | 2 | 3 |
| 3241 | 3242 | - |
| 3242 | 3243 | - |
| 3243 | 3244 | - |
| 3244 | 3245 | - |
| 3245 | 3246 | - |
| 3246 | 3247 | - |
| 3247 | 3248 | - |
| 3248 | 3249 | - |
| 3249 | 3250 | - |
| 3250 | 3251 | - |
| 3251 | 3252 | - |
| 3252 | 3253 | - |
| 3253 | 3254 | - |
| 3254 | 3255 | - |
| 3255 | 3256 | - |
| 3256 | 3257 | - |
| 3257 | 3258 | - |
| 3258 | 3259 | - |
| 3259 | 3260 | - |
| 3260 | 3261 | - |
| 3261 | 3262 | - |
| 3262 | 3263 | - |
| 3263 | 3264 | - |
| 3264 | 3265 | - |
| 3265 | 3266 | - |
| 3266 | 3267 | - |
| 3267 | 3268 | - |
| 3268 | 3269 | - |
| 3269 | 3270 | - |
| 3270 | 3271 | - |
| 3271 | 3272 | - |
| 3272 | 3273 | - |
| 3273 | 3274 | - |
| 3274 | 3275 | - |
| 3275 | 3276 | - |
| 3276 | 3209 | - |

**Текстовое описание местоположения границ
населенных пунктов, территориальных зон, особо охраняемых природных
территорий, зон с особыми условиями использования территорий**

| Прохождение границы | | Описание прохождения границы |
|---------------------|----------|------------------------------|
| от точки | до точки | |
| 1 | 2 | 3 |
| 3277 | 3278 | - |
| 3278 | 3279 | - |
| 3279 | 3280 | - |
| 3280 | 3281 | - |
| 3281 | 3282 | - |
| 3282 | 3283 | - |
| 3283 | 3284 | - |
| 3284 | 3285 | - |
| 3285 | 3286 | - |
| 3286 | 3287 | - |
| 3287 | 3288 | - |
| 3288 | 3289 | - |
| 3289 | 3290 | - |
| 3290 | 3291 | - |
| 3291 | 3292 | - |
| 3292 | 3293 | - |
| 3293 | 3294 | - |
| 3294 | 3295 | - |
| 3295 | 3296 | - |
| 3296 | 3297 | - |
| 3297 | 3298 | - |
| 3298 | 3299 | - |
| 3299 | 3300 | - |
| 3300 | 3301 | - |
| 3301 | 3302 | - |
| 3302 | 3303 | - |
| 3303 | 3304 | - |
| 3304 | 3305 | - |
| 3305 | 3306 | - |
| 3306 | 3307 | - |
| 3307 | 3308 | - |
| 3308 | 3309 | - |
| 3309 | 3310 | - |
| 3310 | 3311 | - |
| 3311 | 3312 | - |
| 3312 | 3313 | - |

**Текстовое описание местоположения границ
населенных пунктов, территориальных зон, особо охраняемых природных
территорий, зон с особыми условиями использования территорий**

| Прохождение границы | | Описание прохождения границы |
|---------------------|----------|------------------------------|
| от точки | до точки | |
| 1 | 2 | 3 |
| 3313 | 3314 | - |
| 3314 | 3315 | - |
| 3315 | 3316 | - |
| 3316 | 3317 | - |
| 3317 | 3318 | - |
| 3318 | 3319 | - |
| 3319 | 3277 | - |
| 3320 | 3321 | - |
| 3321 | 3322 | - |
| 3322 | 3323 | - |
| 3323 | 3324 | - |
| 3324 | 3325 | - |
| 3325 | 3326 | - |
| 3326 | 3327 | - |
| 3327 | 3328 | - |
| 3328 | 3329 | - |
| 3329 | 3330 | - |
| 3330 | 3331 | - |
| 3331 | 3332 | - |
| 3332 | 3333 | - |
| 3333 | 3334 | - |
| 3334 | 3335 | - |
| 3335 | 3336 | - |
| 3336 | 3337 | - |
| 3337 | 3338 | - |
| 3338 | 3339 | - |
| 3339 | 3340 | - |
| 3340 | 3341 | - |
| 3341 | 3342 | - |
| 3342 | 3343 | - |
| 3343 | 3344 | - |
| 3344 | 3345 | - |
| 3345 | 3346 | - |
| 3346 | 3347 | - |
| 3347 | 3348 | - |
| 3348 | 3349 | - |

**Текстовое описание местоположения границ
населенных пунктов, территориальных зон, особо охраняемых природных
территорий, зон с особыми условиями использования территорий**

| Прохождение границы | | Описание прохождения границы |
|---------------------|----------|------------------------------|
| от точки | до точки | |
| 1 | 2 | 3 |
| 3349 | 3350 | - |
| 3350 | 3351 | - |
| 3351 | 3352 | - |
| 3352 | 3353 | - |
| 3353 | 3354 | - |
| 3354 | 3355 | - |
| 3355 | 3356 | - |
| 3356 | 3357 | - |
| 3357 | 3358 | - |
| 3358 | 3359 | - |
| 3359 | 3360 | - |
| 3360 | 3361 | - |
| 3361 | 3362 | - |
| 3362 | 3363 | - |
| 3363 | 3364 | - |
| 3364 | 3365 | - |
| 3365 | 3366 | - |
| 3366 | 3367 | - |
| 3367 | 3368 | - |
| 3368 | 3369 | - |
| 3369 | 3370 | - |
| 3370 | 3371 | - |
| 3371 | 3372 | - |
| 3372 | 3373 | - |
| 3373 | 3374 | - |
| 3374 | 3375 | - |
| 3375 | 3376 | - |
| 3376 | 3377 | - |
| 3377 | 3378 | - |
| 3378 | 3379 | - |
| 3379 | 3380 | - |
| 3380 | 3381 | - |
| 3381 | 3382 | - |
| 3382 | 3383 | - |
| 3383 | 3384 | - |
| 3384 | 3385 | - |

**Текстовое описание местоположения границ
населенных пунктов, территориальных зон, особо охраняемых природных
территорий, зон с особыми условиями использования территорий**

| Прохождение границы | | Описание прохождения границы |
|---------------------|----------|------------------------------|
| от точки | до точки | |
| 1 | 2 | 3 |
| 3385 | 3386 | - |
| 3386 | 3387 | - |
| 3387 | 3388 | - |
| 3388 | 3389 | - |
| 3389 | 3390 | - |
| 3390 | 3391 | - |
| 3391 | 3392 | - |
| 3392 | 3320 | - |
| 3393 | 3394 | - |
| 3394 | 3395 | - |
| 3395 | 3396 | - |
| 3396 | 3397 | - |
| 3397 | 3398 | - |
| 3398 | 3399 | - |
| 3399 | 3400 | - |
| 3400 | 3401 | - |
| 3401 | 3402 | - |
| 3402 | 3403 | - |
| 3403 | 3404 | - |
| 3404 | 3405 | - |
| 3405 | 3406 | - |
| 3406 | 3407 | - |
| 3407 | 3408 | - |
| 3408 | 3409 | - |
| 3409 | 3410 | - |
| 3410 | 3411 | - |
| 3411 | 3412 | - |
| 3412 | 3413 | - |
| 3413 | 3414 | - |
| 3414 | 3415 | - |
| 3415 | 3416 | - |
| 3416 | 3417 | - |
| 3417 | 3418 | - |
| 3418 | 3419 | - |
| 3419 | 3420 | - |
| 3420 | 3421 | - |

**Текстовое описание местоположения границ
населенных пунктов, территориальных зон, особо охраняемых природных
территорий, зон с особыми условиями использования территорий**

| Прохождение границы | | Описание прохождения границы |
|---------------------|----------|------------------------------|
| от точки | до точки | |
| 1 | 2 | 3 |
| 3421 | 3422 | - |
| 3422 | 3423 | - |
| 3423 | 3424 | - |
| 3424 | 3425 | - |
| 3425 | 3426 | - |
| 3426 | 3427 | - |
| 3427 | 3428 | - |
| 3428 | 3429 | - |
| 3429 | 3430 | - |
| 3430 | 3431 | - |
| 3431 | 3432 | - |
| 3432 | 3433 | - |
| 3433 | 3434 | - |
| 3434 | 3435 | - |
| 3435 | 3436 | - |
| 3436 | 3437 | - |
| 3437 | 3438 | - |
| 3438 | 3439 | - |
| 3439 | 3440 | - |
| 3440 | 3441 | - |
| 3441 | 3442 | - |
| 3442 | 3443 | - |
| 3443 | 3444 | - |
| 3444 | 3393 | - |
| 3445 | 3446 | - |
| 3446 | 3447 | - |
| 3447 | 3448 | - |
| 3448 | 3445 | - |
| 3449 | 3450 | - |
| 3450 | 3451 | - |
| 3451 | 3452 | - |
| 3452 | 3453 | - |
| 3453 | 3454 | - |
| 3454 | 3455 | - |
| 3455 | 3456 | - |
| 3456 | 3457 | - |

**Текстовое описание местоположения границ
населенных пунктов, территориальных зон, особо охраняемых природных
территорий, зон с особыми условиями использования территорий**

| Прохождение границы | | Описание прохождения границы |
|---------------------|----------|------------------------------|
| от точки | до точки | |
| 1 | 2 | 3 |
| 3457 | 3458 | - |
| 3458 | 3459 | - |
| 3459 | 3460 | - |
| 3460 | 3461 | - |
| 3461 | 3462 | - |
| 3462 | 3463 | - |
| 3463 | 3464 | - |
| 3464 | 3465 | - |
| 3465 | 3466 | - |
| 3466 | 3467 | - |
| 3467 | 3468 | - |
| 3468 | 3469 | - |
| 3469 | 3470 | - |
| 3470 | 3471 | - |
| 3471 | 3472 | - |
| 3472 | 3473 | - |
| 3473 | 3474 | - |
| 3474 | 3475 | - |
| 3475 | 3476 | - |
| 3476 | 3477 | - |
| 3477 | 3478 | - |
| 3478 | 3479 | - |
| 3479 | 3480 | - |
| 3480 | 3481 | - |
| 3481 | 3482 | - |
| 3482 | 3483 | - |
| 3483 | 3484 | - |
| 3484 | 3485 | - |
| 3485 | 3486 | - |
| 3486 | 3487 | - |
| 3487 | 3488 | - |
| 3488 | 3449 | - |
| 3489 | 3490 | - |
| 3490 | 3491 | - |
| 3491 | 3492 | - |
| 3492 | 3493 | - |

**Текстовое описание местоположения границ
населенных пунктов, территориальных зон, особо охраняемых природных
территорий, зон с особыми условиями использования территорий**

| Прохождение границы | | Описание прохождения границы |
|---------------------|----------|------------------------------|
| от точки | до точки | |
| 1 | 2 | 3 |
| 3493 | 3494 | - |
| 3494 | 3495 | - |
| 3495 | 3496 | - |
| 3496 | 3497 | - |
| 3497 | 3498 | - |
| 3498 | 3499 | - |
| 3499 | 3500 | - |
| 3500 | 3501 | - |
| 3501 | 3489 | - |
| 3502 | 3503 | - |
| 3503 | 3504 | - |
| 3504 | 3505 | - |
| 3505 | 3506 | - |
| 3506 | 3507 | - |
| 3507 | 3508 | - |
| 3508 | 3509 | - |
| 3509 | 3510 | - |
| 3510 | 3511 | - |
| 3511 | 3512 | - |
| 3512 | 3513 | - |
| 3513 | 3514 | - |
| 3514 | 3515 | - |
| 3515 | 3516 | - |
| 3516 | 3517 | - |
| 3517 | 3518 | - |
| 3518 | 3519 | - |
| 3519 | 3520 | - |
| 3520 | 3521 | - |
| 3521 | 3522 | - |
| 3522 | 3523 | - |
| 3523 | 3524 | - |
| 3524 | 3525 | - |
| 3525 | 3526 | - |
| 3526 | 3527 | - |
| 3527 | 3528 | - |
| 3528 | 3529 | - |

**Текстовое описание местоположения границ
населенных пунктов, территориальных зон, особо охраняемых природных
территорий, зон с особыми условиями использования территорий**

| Прохождение границы | | Описание прохождения границы |
|---------------------|----------|------------------------------|
| от точки | до точки | |
| 1 | 2 | 3 |
| 3529 | 3530 | - |
| 3530 | 3531 | - |
| 3531 | 3532 | - |
| 3532 | 3533 | - |
| 3533 | 3534 | - |
| 3534 | 3535 | - |
| 3535 | 3536 | - |
| 3536 | 3537 | - |
| 3537 | 3538 | - |
| 3538 | 3539 | - |
| 3539 | 3540 | - |
| 3540 | 3541 | - |
| 3541 | 3542 | - |
| 3542 | 3543 | - |
| 3543 | 3544 | - |
| 3544 | 3545 | - |
| 3545 | 3546 | - |
| 3546 | 3547 | - |
| 3547 | 3548 | - |
| 3548 | 3549 | - |
| 3549 | 3550 | - |
| 3550 | 3551 | - |
| 3551 | 3552 | - |
| 3552 | 3553 | - |
| 3553 | 3554 | - |
| 3554 | 3555 | - |
| 3555 | 3556 | - |
| 3556 | 3557 | - |
| 3557 | 3558 | - |
| 3558 | 3559 | - |
| 3559 | 3560 | - |
| 3560 | 3561 | - |
| 3561 | 3562 | - |
| 3562 | 3563 | - |
| 3563 | 3564 | - |
| 3564 | 3565 | - |

**Текстовое описание местоположения границ
населенных пунктов, территориальных зон, особо охраняемых природных
территорий, зон с особыми условиями использования территорий**

| Прохождение границы | | Описание прохождения границы |
|---------------------|----------|------------------------------|
| от точки | до точки | |
| 1 | 2 | 3 |
| 3565 | 3566 | - |
| 3566 | 3567 | - |
| 3567 | 3568 | - |
| 3568 | 3502 | - |
| 3569 | 3570 | - |
| 3570 | 3571 | - |
| 3571 | 3572 | - |
| 3572 | 3573 | - |
| 3573 | 3574 | - |
| 3574 | 3575 | - |
| 3575 | 3576 | - |
| 3576 | 3577 | - |
| 3577 | 3578 | - |
| 3578 | 3579 | - |
| 3579 | 3580 | - |
| 3580 | 3581 | - |
| 3581 | 3582 | - |
| 3582 | 3583 | - |
| 3583 | 3584 | - |
| 3584 | 3585 | - |
| 3585 | 3586 | - |
| 3586 | 3587 | - |
| 3587 | 3588 | - |
| 3588 | 3589 | - |
| 3589 | 3590 | - |
| 3590 | 3591 | - |
| 3591 | 3592 | - |
| 3592 | 3593 | - |
| 3593 | 3594 | - |
| 3594 | 3595 | - |
| 3595 | 3596 | - |
| 3596 | 3597 | - |
| 3597 | 3598 | - |
| 3598 | 3599 | - |
| 3599 | 3600 | - |
| 3600 | 3601 | - |

**Текстовое описание местоположения границ
населенных пунктов, территориальных зон, особо охраняемых природных
территорий, зон с особыми условиями использования территорий**

| Прохождение границы | | Описание прохождения границы |
|---------------------|----------|------------------------------|
| от точки | до точки | |
| 1 | 2 | 3 |
| 3601 | 3602 | - |
| 3602 | 3603 | - |
| 3603 | 3604 | - |
| 3604 | 3605 | - |
| 3605 | 3606 | - |
| 3606 | 3607 | - |
| 3607 | 3608 | - |
| 3608 | 3609 | - |
| 3609 | 3610 | - |
| 3610 | 3611 | - |
| 3611 | 3612 | - |
| 3612 | 3613 | - |
| 3613 | 3614 | - |
| 3614 | 3615 | - |
| 3615 | 3616 | - |
| 3616 | 3617 | - |
| 3617 | 3618 | - |
| 3618 | 3619 | - |
| 3619 | 3620 | - |
| 3620 | 3621 | - |
| 3621 | 3622 | - |
| 3622 | 3623 | - |
| 3623 | 3624 | - |
| 3624 | 3625 | - |
| 3625 | 3626 | - |
| 3626 | 3627 | - |
| 3627 | 3628 | - |
| 3628 | 3629 | - |
| 3629 | 3630 | - |
| 3630 | 3631 | - |
| 3631 | 3632 | - |
| 3632 | 3633 | - |
| 3633 | 3634 | - |
| 3634 | 3635 | - |
| 3635 | 3636 | - |
| 3636 | 3637 | - |

**Текстовое описание местоположения границ
населенных пунктов, территориальных зон, особо охраняемых природных
территорий, зон с особыми условиями использования территорий**

| Прохождение границы | | Описание прохождения границы |
|---------------------|----------|------------------------------|
| от точки | до точки | |
| 1 | 2 | 3 |
| 3637 | 3638 | - |
| 3638 | 3639 | - |
| 3639 | 3640 | - |
| 3640 | 3641 | - |
| 3641 | 3642 | - |
| 3642 | 3643 | - |
| 3643 | 3644 | - |
| 3644 | 3569 | - |
| 3645 | 3646 | - |
| 3646 | 3647 | - |
| 3647 | 3648 | - |
| 3648 | 3649 | - |
| 3649 | 3650 | - |
| 3650 | 3651 | - |
| 3651 | 3652 | - |
| 3652 | 3653 | - |
| 3653 | 3654 | - |
| 3654 | 3655 | - |
| 3655 | 3656 | - |
| 3656 | 3657 | - |
| 3657 | 3658 | - |
| 3658 | 3659 | - |
| 3659 | 3660 | - |
| 3660 | 3661 | - |
| 3661 | 3662 | - |
| 3662 | 3663 | - |
| 3663 | 3664 | - |
| 3664 | 3665 | - |
| 3665 | 3666 | - |
| 3666 | 3645 | - |
| 3667 | 3668 | - |
| 3668 | 3669 | - |
| 3669 | 3670 | - |
| 3670 | 3671 | - |
| 3671 | 3672 | - |
| 3672 | 3673 | - |

**Текстовое описание местоположения границ
населенных пунктов, территориальных зон, особо охраняемых природных
территорий, зон с особыми условиями использования территорий**

| Прохождение границы | | Описание прохождения границы |
|---------------------|----------|------------------------------|
| от точки | до точки | |
| 1 | 2 | 3 |
| 3673 | 3674 | - |
| 3674 | 3675 | - |
| 3675 | 3676 | - |
| 3676 | 3677 | - |
| 3677 | 3678 | - |
| 3678 | 3679 | - |
| 3679 | 3680 | - |
| 3680 | 3681 | - |
| 3681 | 3682 | - |
| 3682 | 3683 | - |
| 3683 | 3684 | - |
| 3684 | 3685 | - |
| 3685 | 3686 | - |
| 3686 | 3687 | - |
| 3687 | 3688 | - |
| 3688 | 3689 | - |
| 3689 | 3690 | - |
| 3690 | 3691 | - |
| 3691 | 3692 | - |
| 3692 | 3693 | - |
| 3693 | 3694 | - |
| 3694 | 3695 | - |
| 3695 | 3696 | - |
| 3696 | 3697 | - |
| 3697 | 3698 | - |
| 3698 | 3699 | - |
| 3699 | 3700 | - |
| 3700 | 3701 | - |
| 3701 | 3702 | - |
| 3702 | 3703 | - |
| 3703 | 3704 | - |
| 3704 | 3705 | - |
| 3705 | 3706 | - |
| 3706 | 3707 | - |
| 3707 | 3708 | - |
| 3708 | 3709 | - |

**Текстовое описание местоположения границ
населенных пунктов, территориальных зон, особо охраняемых природных
территорий, зон с особыми условиями использования территорий**

| Прохождение границы | | Описание прохождения границы |
|---------------------|----------|------------------------------|
| от точки | до точки | |
| 1 | 2 | 3 |
| 3709 | 3710 | - |
| 3710 | 3711 | - |
| 3711 | 3712 | - |
| 3712 | 3713 | - |
| 3713 | 3714 | - |
| 3714 | 3715 | - |
| 3715 | 3716 | - |
| 3716 | 3717 | - |
| 3717 | 3718 | - |
| 3718 | 3719 | - |
| 3719 | 3720 | - |
| 3720 | 3721 | - |
| 3721 | 3722 | - |
| 3722 | 3723 | - |
| 3723 | 3724 | - |
| 3724 | 3725 | - |
| 3725 | 3726 | - |
| 3726 | 3727 | - |
| 3727 | 3728 | - |
| 3728 | 3729 | - |
| 3729 | 3730 | - |
| 3730 | 3731 | - |
| 3731 | 3732 | - |
| 3732 | 3733 | - |
| 3733 | 3734 | - |
| 3734 | 3735 | - |
| 3735 | 3736 | - |
| 3736 | 3737 | - |
| 3737 | 3738 | - |
| 3738 | 3739 | - |
| 3739 | 3740 | - |
| 3740 | 3741 | - |
| 3741 | 3667 | - |
| 3742 | 3743 | - |
| 3743 | 3744 | - |
| 3744 | 3745 | - |

**Текстовое описание местоположения границ
населенных пунктов, территориальных зон, особо охраняемых природных
территорий, зон с особыми условиями использования территорий**

| Прохождение границы | | Описание прохождения границы |
|---------------------|----------|------------------------------|
| от точки | до точки | |
| 1 | 2 | 3 |
| 3745 | 3746 | - |
| 3746 | 3747 | - |
| 3747 | 3748 | - |
| 3748 | 3749 | - |
| 3749 | 3750 | - |
| 3750 | 3751 | - |
| 3751 | 3752 | - |
| 3752 | 3753 | - |
| 3753 | 3754 | - |
| 3754 | 3755 | - |
| 3755 | 3756 | - |
| 3756 | 3757 | - |
| 3757 | 3758 | - |
| 3758 | 3759 | - |
| 3759 | 3760 | - |
| 3760 | 3761 | - |
| 3761 | 3762 | - |
| 3762 | 3763 | - |
| 3763 | 3764 | - |
| 3764 | 3765 | - |
| 3765 | 3766 | - |
| 3766 | 3767 | - |
| 3767 | 3768 | - |
| 3768 | 3769 | - |
| 3769 | 3770 | - |
| 3770 | 3771 | - |
| 3771 | 3772 | - |
| 3772 | 3773 | - |
| 3773 | 3774 | - |
| 3774 | 3775 | - |
| 3775 | 3776 | - |
| 3776 | 3777 | - |
| 3777 | 3778 | - |
| 3778 | 3779 | - |
| 3779 | 3780 | - |
| 3780 | 3781 | - |

**Текстовое описание местоположения границ
населенных пунктов, территориальных зон, особо охраняемых природных
территорий, зон с особыми условиями использования территорий**

| Прохождение границы | | Описание прохождения границы |
|---------------------|----------|------------------------------|
| от точки | до точки | |
| 1 | 2 | 3 |
| 3781 | 3782 | - |
| 3782 | 3783 | - |
| 3783 | 3784 | - |
| 3784 | 3785 | - |
| 3785 | 3786 | - |
| 3786 | 3787 | - |
| 3787 | 3788 | - |
| 3788 | 3789 | - |
| 3789 | 3790 | - |
| 3790 | 3791 | - |
| 3791 | 3792 | - |
| 3792 | 3793 | - |
| 3793 | 3794 | - |
| 3794 | 3795 | - |
| 3795 | 3796 | - |
| 3796 | 3797 | - |
| 3797 | 3798 | - |
| 3798 | 3799 | - |
| 3799 | 3800 | - |
| 3800 | 3801 | - |
| 3801 | 3802 | - |
| 3802 | 3803 | - |
| 3803 | 3804 | - |
| 3804 | 3805 | - |
| 3805 | 3806 | - |
| 3806 | 3807 | - |
| 3807 | 3808 | - |
| 3808 | 3809 | - |
| 3809 | 3810 | - |
| 3810 | 3811 | - |
| 3811 | 3812 | - |
| 3812 | 3813 | - |
| 3813 | 3814 | - |
| 3814 | 3815 | - |
| 3815 | 3816 | - |
| 3816 | 3817 | - |

**Текстовое описание местоположения границ
населенных пунктов, территориальных зон, особо охраняемых природных
территорий, зон с особыми условиями использования территорий**

| Прохождение границы | | Описание прохождения границы |
|---------------------|----------|------------------------------|
| от точки | до точки | |
| 1 | 2 | 3 |
| 3817 | 3742 | - |
| 3818 | 3819 | - |
| 3819 | 3820 | - |
| 3820 | 3821 | - |
| 3821 | 3822 | - |
| 3822 | 3823 | - |
| 3823 | 3824 | - |
| 3824 | 3825 | - |
| 3825 | 3826 | - |
| 3826 | 3827 | - |
| 3827 | 3828 | - |
| 3828 | 3829 | - |
| 3829 | 3830 | - |
| 3830 | 3831 | - |
| 3831 | 3832 | - |
| 3832 | 3833 | - |
| 3833 | 3834 | - |
| 3834 | 3835 | - |
| 3835 | 3836 | - |
| 3836 | 3837 | - |
| 3837 | 3838 | - |
| 3838 | 3839 | - |
| 3839 | 3840 | - |
| 3840 | 3841 | - |
| 3841 | 3842 | - |
| 3842 | 3843 | - |
| 3843 | 3844 | - |
| 3844 | 3845 | - |
| 3845 | 3846 | - |
| 3846 | 3847 | - |
| 3847 | 3848 | - |
| 3848 | 3849 | - |
| 3849 | 3850 | - |
| 3850 | 3851 | - |
| 3851 | 3852 | - |
| 3852 | 3853 | - |

**Текстовое описание местоположения границ
населенных пунктов, территориальных зон, особо охраняемых природных
территорий, зон с особыми условиями использования территорий**

| Прохождение границы | | Описание прохождения границы |
|---------------------|----------|------------------------------|
| от точки | до точки | |
| 1 | 2 | 3 |
| 3853 | 3854 | - |
| 3854 | 3855 | - |
| 3855 | 3856 | - |
| 3856 | 3857 | - |
| 3857 | 3858 | - |
| 3858 | 3859 | - |
| 3859 | 3860 | - |
| 3860 | 3861 | - |
| 3861 | 3862 | - |
| 3862 | 3818 | - |
| 3863 | 3864 | - |
| 3864 | 3865 | - |
| 3865 | 3866 | - |
| 3866 | 3867 | - |
| 3867 | 3868 | - |
| 3868 | 3869 | - |
| 3869 | 3870 | - |
| 3870 | 3871 | - |
| 3871 | 3872 | - |
| 3872 | 3873 | - |
| 3873 | 3874 | - |
| 3874 | 3875 | - |
| 3875 | 3876 | - |
| 3876 | 3877 | - |
| 3877 | 3878 | - |
| 3878 | 3879 | - |
| 3879 | 3880 | - |
| 3880 | 3881 | - |
| 3881 | 3882 | - |
| 3882 | 3883 | - |
| 3883 | 3884 | - |
| 3884 | 3885 | - |
| 3885 | 3886 | - |
| 3886 | 3887 | - |
| 3887 | 3888 | - |
| 3888 | 3889 | - |

**Текстовое описание местоположения границ
населенных пунктов, территориальных зон, особо охраняемых природных
территорий, зон с особыми условиями использования территорий**

| Прохождение границы | | Описание прохождения границы |
|---------------------|----------|------------------------------|
| от точки | до точки | |
| 1 | 2 | 3 |
| 3889 | 3890 | - |
| 3890 | 3891 | - |
| 3891 | 3892 | - |
| 3892 | 3863 | - |
| 3893 | 3894 | - |
| 3894 | 3895 | - |
| 3895 | 3896 | - |
| 3896 | 3897 | - |
| 3897 | 3898 | - |
| 3898 | 3899 | - |
| 3899 | 3900 | - |
| 3900 | 3901 | - |
| 3901 | 3902 | - |
| 3902 | 3903 | - |
| 3903 | 3904 | - |
| 3904 | 3905 | - |
| 3905 | 3906 | - |
| 3906 | 3907 | - |
| 3907 | 3908 | - |
| 3908 | 3909 | - |
| 3909 | 3910 | - |
| 3910 | 3911 | - |
| 3911 | 3912 | - |
| 3912 | 3913 | - |
| 3913 | 3914 | - |
| 3914 | 3915 | - |
| 3915 | 3916 | - |
| 3916 | 3917 | - |
| 3917 | 3918 | - |
| 3918 | 3919 | - |
| 3919 | 3920 | - |
| 3920 | 3921 | - |
| 3921 | 3922 | - |
| 3922 | 3923 | - |
| 3923 | 3924 | - |
| 3924 | 3925 | - |

**Текстовое описание местоположения границ
населенных пунктов, территориальных зон, особо охраняемых природных
территорий, зон с особыми условиями использования территорий**

| Прохождение границы | | Описание прохождения границы |
|---------------------|----------|------------------------------|
| от точки | до точки | |
| 1 | 2 | 3 |
| 3925 | 3926 | - |
| 3926 | 3927 | - |
| 3927 | 3928 | - |
| 3928 | 3929 | - |
| 3929 | 3930 | - |
| 3930 | 3931 | - |
| 3931 | 3932 | - |
| 3932 | 3933 | - |
| 3933 | 3934 | - |
| 3934 | 3935 | - |
| 3935 | 3936 | - |
| 3936 | 3937 | - |
| 3937 | 3893 | - |
| 3938 | 3939 | - |
| 3939 | 3940 | - |
| 3940 | 3941 | - |
| 3941 | 3942 | - |
| 3942 | 3943 | - |
| 3943 | 3944 | - |
| 3944 | 3945 | - |
| 3945 | 3946 | - |
| 3946 | 3947 | - |
| 3947 | 3948 | - |
| 3948 | 3949 | - |
| 3949 | 3950 | - |
| 3950 | 3951 | - |
| 3951 | 3952 | - |
| 3952 | 3953 | - |
| 3953 | 3954 | - |
| 3954 | 3955 | - |
| 3955 | 3956 | - |
| 3956 | 3957 | - |
| 3957 | 3958 | - |
| 3958 | 3959 | - |
| 3959 | 3960 | - |
| 3960 | 3961 | - |

**Текстовое описание местоположения границ
населенных пунктов, территориальных зон, особо охраняемых природных
территорий, зон с особыми условиями использования территорий**

| Прохождение границы | | Описание прохождения границы |
|---------------------|----------|------------------------------|
| от точки | до точки | |
| 1 | 2 | 3 |
| 3961 | 3962 | - |
| 3962 | 3963 | - |
| 3963 | 3964 | - |
| 3964 | 3965 | - |
| 3965 | 3966 | - |
| 3966 | 3967 | - |
| 3967 | 3968 | - |
| 3968 | 3969 | - |
| 3969 | 3970 | - |
| 3970 | 3971 | - |
| 3971 | 3972 | - |
| 3972 | 3973 | - |
| 3973 | 3974 | - |
| 3974 | 3975 | - |
| 3975 | 3976 | - |
| 3976 | 3938 | - |
| 3977 | 3978 | - |
| 3978 | 3979 | - |
| 3979 | 3980 | - |
| 3980 | 3981 | - |
| 3981 | 3982 | - |
| 3982 | 3983 | - |
| 3983 | 3984 | - |
| 3984 | 3985 | - |
| 3985 | 3986 | - |
| 3986 | 3987 | - |
| 3987 | 3988 | - |
| 3988 | 3989 | - |
| 3989 | 3990 | - |
| 3990 | 3991 | - |
| 3991 | 3992 | - |
| 3992 | 3993 | - |
| 3993 | 3994 | - |
| 3994 | 3995 | - |
| 3995 | 3996 | - |
| 3996 | 3997 | - |

**Текстовое описание местоположения границ
населенных пунктов, территориальных зон, особо охраняемых природных
территорий, зон с особыми условиями использования территорий**

| Прохождение границы | | Описание прохождения границы |
|---------------------|----------|------------------------------|
| от точки | до точки | |
| 1 | 2 | 3 |
| 3997 | 3998 | - |
| 3998 | 3999 | - |
| 3999 | 4000 | - |
| 4000 | 4001 | - |
| 4001 | 4002 | - |
| 4002 | 4003 | - |
| 4003 | 4004 | - |
| 4004 | 4005 | - |
| 4005 | 4006 | - |
| 4006 | 4007 | - |
| 4007 | 4008 | - |
| 4008 | 4009 | - |
| 4009 | 4010 | - |
| 4010 | 4011 | - |
| 4011 | 4012 | - |
| 4012 | 4013 | - |
| 4013 | 4014 | - |
| 4014 | 4015 | - |
| 4015 | 4016 | - |
| 4016 | 4017 | - |
| 4017 | 4018 | - |
| 4018 | 4019 | - |
| 4019 | 4020 | - |
| 4020 | 4021 | - |
| 4021 | 4022 | - |
| 4022 | 4023 | - |
| 4023 | 4024 | - |
| 4024 | 4025 | - |
| 4025 | 4026 | - |
| 4026 | 4027 | - |
| 4027 | 4028 | - |
| 4028 | 4029 | - |
| 4029 | 4030 | - |
| 4030 | 4031 | - |
| 4031 | 3977 | - |
| 4032 | 4033 | - |

**Текстовое описание местоположения границ
населенных пунктов, территориальных зон, особо охраняемых природных
территорий, зон с особыми условиями использования территорий**

| Прохождение границы | | Описание прохождения границы |
|---------------------|----------|------------------------------|
| от точки | до точки | |
| 1 | 2 | 3 |
| 4033 | 4034 | - |
| 4034 | 4035 | - |
| 4035 | 4036 | - |
| 4036 | 4037 | - |
| 4037 | 4038 | - |
| 4038 | 4039 | - |
| 4039 | 4040 | - |
| 4040 | 4041 | - |
| 4041 | 4042 | - |
| 4042 | 4043 | - |
| 4043 | 4044 | - |
| 4044 | 4045 | - |
| 4045 | 4046 | - |
| 4046 | 4047 | - |
| 4047 | 4048 | - |
| 4048 | 4049 | - |
| 4049 | 4050 | - |
| 4050 | 4051 | - |
| 4051 | 4052 | - |
| 4052 | 4053 | - |
| 4053 | 4054 | - |
| 4054 | 4055 | - |
| 4055 | 4056 | - |
| 4056 | 4057 | - |
| 4057 | 4058 | - |
| 4058 | 4059 | - |
| 4059 | 4060 | - |
| 4060 | 4061 | - |
| 4061 | 4062 | - |
| 4062 | 4063 | - |
| 4063 | 4064 | - |
| 4064 | 4065 | - |
| 4065 | 4066 | - |
| 4066 | 4067 | - |
| 4067 | 4068 | - |
| 4068 | 4069 | - |

**Текстовое описание местоположения границ
населенных пунктов, территориальных зон, особо охраняемых природных
территорий, зон с особыми условиями использования территорий**

| Прохождение границы | | Описание прохождения границы |
|---------------------|----------|------------------------------|
| от точки | до точки | |
| 1 | 2 | 3 |
| 4069 | 4070 | - |
| 4070 | 4071 | - |
| 4071 | 4072 | - |
| 4072 | 4073 | - |
| 4073 | 4032 | - |
| 4074 | 4075 | - |
| 4075 | 4076 | - |
| 4076 | 4077 | - |
| 4077 | 4078 | - |
| 4078 | 4079 | - |
| 4079 | 4080 | - |
| 4080 | 4081 | - |
| 4081 | 4082 | - |
| 4082 | 4074 | - |
| 4083 | 4084 | - |
| 4084 | 4085 | - |
| 4085 | 4086 | - |
| 4086 | 4087 | - |
| 4087 | 4088 | - |
| 4088 | 4089 | - |
| 4089 | 4090 | - |
| 4090 | 4091 | - |
| 4091 | 4092 | - |
| 4092 | 4093 | - |
| 4093 | 4094 | - |
| 4094 | 4095 | - |
| 4095 | 4096 | - |
| 4096 | 4097 | - |
| 4097 | 4098 | - |
| 4098 | 4099 | - |
| 4099 | 4100 | - |
| 4100 | 4101 | - |
| 4101 | 4102 | - |
| 4102 | 4103 | - |
| 4103 | 4104 | - |
| 4104 | 4105 | - |

**Текстовое описание местоположения границ
населенных пунктов, территориальных зон, особо охраняемых природных
территорий, зон с особыми условиями использования территорий**

| Прохождение границы | | Описание прохождения границы |
|---------------------|----------|------------------------------|
| от точки | до точки | |
| 1 | 2 | 3 |
| 4105 | 4106 | - |
| 4106 | 4107 | - |
| 4107 | 4108 | - |
| 4108 | 4109 | - |
| 4109 | 4110 | - |
| 4110 | 4111 | - |
| 4111 | 4112 | - |
| 4112 | 4113 | - |
| 4113 | 4114 | - |
| 4114 | 4115 | - |
| 4115 | 4116 | - |
| 4116 | 4117 | - |
| 4117 | 4118 | - |
| 4118 | 4119 | - |
| 4119 | 4120 | - |
| 4120 | 4121 | - |
| 4121 | 4122 | - |
| 4122 | 4123 | - |
| 4123 | 4124 | - |
| 4124 | 4125 | - |
| 4125 | 4126 | - |
| 4126 | 4127 | - |
| 4127 | 4128 | - |
| 4128 | 4129 | - |
| 4129 | 4130 | - |
| 4130 | 4131 | - |
| 4131 | 4132 | - |
| 4132 | 4133 | - |
| 4133 | 4134 | - |
| 4134 | 4135 | - |
| 4135 | 4136 | - |
| 4136 | 4137 | - |
| 4137 | 4138 | - |
| 4138 | 4083 | - |
| 4139 | 4140 | - |
| 4140 | 4141 | - |

**Текстовое описание местоположения границ
населенных пунктов, территориальных зон, особо охраняемых природных
территорий, зон с особыми условиями использования территорий**

| Прохождение границы | | Описание прохождения границы |
|---------------------|----------|------------------------------|
| от точки | до точки | |
| 1 | 2 | 3 |
| 4141 | 4142 | - |
| 4142 | 4143 | - |
| 4143 | 4144 | - |
| 4144 | 4145 | - |
| 4145 | 4146 | - |
| 4146 | 4147 | - |
| 4147 | 4148 | - |
| 4148 | 4149 | - |
| 4149 | 4150 | - |
| 4150 | 4151 | - |
| 4151 | 4152 | - |
| 4152 | 4153 | - |
| 4153 | 4154 | - |
| 4154 | 4155 | - |
| 4155 | 4156 | - |
| 4156 | 4157 | - |
| 4157 | 4158 | - |
| 4158 | 4159 | - |
| 4159 | 4160 | - |
| 4160 | 4161 | - |
| 4161 | 4162 | - |
| 4162 | 4163 | - |
| 4163 | 4164 | - |
| 4164 | 4165 | - |
| 4165 | 4166 | - |
| 4166 | 4167 | - |
| 4167 | 4168 | - |
| 4168 | 4169 | - |
| 4169 | 4170 | - |
| 4170 | 4171 | - |
| 4171 | 4172 | - |
| 4172 | 4173 | - |
| 4173 | 4174 | - |
| 4174 | 4175 | - |
| 4175 | 4176 | - |
| 4176 | 4177 | - |

**Текстовое описание местоположения границ
населенных пунктов, территориальных зон, особо охраняемых природных
территорий, зон с особыми условиями использования территорий**

| Прохождение границы | | Описание прохождения границы |
|---------------------|----------|------------------------------|
| от точки | до точки | |
| 1 | 2 | 3 |
| 4177 | 4178 | - |
| 4178 | 4179 | - |
| 4179 | 4180 | - |
| 4180 | 4181 | - |
| 4181 | 4182 | - |
| 4182 | 4183 | - |
| 4183 | 4184 | - |
| 4184 | 4185 | - |
| 4185 | 4186 | - |
| 4186 | 4187 | - |
| 4187 | 4188 | - |
| 4188 | 4189 | - |
| 4189 | 4190 | - |
| 4190 | 4191 | - |
| 4191 | 4192 | - |
| 4192 | 4193 | - |
| 4193 | 4139 | - |
| 4194 | 4195 | - |
| 4195 | 4196 | - |
| 4196 | 4197 | - |
| 4197 | 4198 | - |
| 4198 | 4199 | - |
| 4199 | 4200 | - |
| 4200 | 4194 | - |
| 4201 | 4202 | - |
| 4202 | 4203 | - |
| 4203 | 4204 | - |
| 4204 | 4205 | - |
| 4205 | 4206 | - |
| 4206 | 4207 | - |
| 4207 | 4208 | - |
| 4208 | 4209 | - |
| 4209 | 4210 | - |
| 4210 | 4211 | - |
| 4211 | 4212 | - |
| 4212 | 4213 | - |

**Текстовое описание местоположения границ
населенных пунктов, территориальных зон, особо охраняемых природных
территорий, зон с особыми условиями использования территорий**

| Прохождение границы | | Описание прохождения границы |
|---------------------|----------|------------------------------|
| от точки | до точки | |
| 1 | 2 | 3 |
| 4213 | 4214 | - |
| 4214 | 4215 | - |
| 4215 | 4216 | - |
| 4216 | 4217 | - |
| 4217 | 4218 | - |
| 4218 | 4219 | - |
| 4219 | 4220 | - |
| 4220 | 4221 | - |
| 4221 | 4222 | - |
| 4222 | 4223 | - |
| 4223 | 4224 | - |
| 4224 | 4225 | - |
| 4225 | 4226 | - |
| 4226 | 4227 | - |
| 4227 | 4228 | - |
| 4228 | 4229 | - |
| 4229 | 4230 | - |
| 4230 | 4231 | - |
| 4231 | 4232 | - |
| 4232 | 4233 | - |
| 4233 | 4234 | - |
| 4234 | 4235 | - |
| 4235 | 4236 | - |
| 4236 | 4237 | - |
| 4237 | 4238 | - |
| 4238 | 4239 | - |
| 4239 | 4240 | - |
| 4240 | 4241 | - |
| 4241 | 4242 | - |
| 4242 | 4243 | - |
| 4243 | 4244 | - |
| 4244 | 4245 | - |
| 4245 | 4246 | - |
| 4246 | 4247 | - |
| 4247 | 4248 | - |
| 4248 | 4249 | - |

**Текстовое описание местоположения границ
населенных пунктов, территориальных зон, особо охраняемых природных
территорий, зон с особыми условиями использования территорий**

| Прохождение границы | | Описание прохождения границы |
|---------------------|----------|------------------------------|
| от точки | до точки | |
| 1 | 2 | 3 |
| 4249 | 4250 | - |
| 4250 | 4251 | - |
| 4251 | 4252 | - |
| 4252 | 4253 | - |
| 4253 | 4254 | - |
| 4254 | 4255 | - |
| 4255 | 4256 | - |
| 4256 | 4257 | - |
| 4257 | 4258 | - |
| 4258 | 4259 | - |
| 4259 | 4260 | - |
| 4260 | 4261 | - |
| 4261 | 4262 | - |
| 4262 | 4263 | - |
| 4263 | 4264 | - |
| 4264 | 4265 | - |
| 4265 | 4266 | - |
| 4266 | 4267 | - |
| 4267 | 4268 | - |
| 4268 | 4269 | - |
| 4269 | 4270 | - |
| 4270 | 4271 | - |
| 4271 | 4272 | - |
| 4272 | 4273 | - |
| 4273 | 4274 | - |
| 4274 | 4275 | - |
| 4275 | 4276 | - |
| 4276 | 4277 | - |
| 4277 | 4278 | - |
| 4278 | 4279 | - |
| 4279 | 4280 | - |
| 4280 | 4281 | - |
| 4281 | 4282 | - |
| 4282 | 4283 | - |
| 4283 | 4284 | - |
| 4284 | 4285 | - |

**Текстовое описание местоположения границ
населенных пунктов, территориальных зон, особо охраняемых природных
территорий, зон с особыми условиями использования территорий**

| Прохождение границы | | Описание прохождения границы |
|---------------------|----------|------------------------------|
| от точки | до точки | |
| 1 | 2 | 3 |
| 4285 | 4286 | - |
| 4286 | 4287 | - |
| 4287 | 4288 | - |
| 4288 | 4289 | - |
| 4289 | 4290 | - |
| 4290 | 4291 | - |
| 4291 | 4292 | - |
| 4292 | 4293 | - |
| 4293 | 4294 | - |
| 4294 | 4295 | - |
| 4295 | 4296 | - |
| 4296 | 4297 | - |
| 4297 | 4298 | - |
| 4298 | 4299 | - |
| 4299 | 4300 | - |
| 4300 | 4301 | - |
| 4301 | 4302 | - |
| 4302 | 4303 | - |
| 4303 | 4304 | - |
| 4304 | 4305 | - |
| 4305 | 4306 | - |
| 4306 | 4307 | - |
| 4307 | 4308 | - |
| 4308 | 4309 | - |
| 4309 | 4310 | - |
| 4310 | 4311 | - |
| 4311 | 4312 | - |
| 4312 | 4313 | - |
| 4313 | 4314 | - |
| 4314 | 4315 | - |
| 4315 | 4316 | - |
| 4316 | 4317 | - |
| 4317 | 4318 | - |
| 4318 | 4319 | - |
| 4319 | 4320 | - |
| 4320 | 4201 | - |

**Текстовое описание местоположения границ
населенных пунктов, территориальных зон, особо охраняемых природных
территорий, зон с особыми условиями использования территорий**

| Прохождение границы | | Описание прохождения границы |
|---------------------|----------|------------------------------|
| от точки | до точки | |
| 1 | 2 | 3 |
| 4321 | 4322 | - |
| 4322 | 4323 | - |
| 4323 | 4324 | - |
| 4324 | 4325 | - |
| 4325 | 4326 | - |
| 4326 | 4327 | - |
| 4327 | 4328 | - |
| 4328 | 4329 | - |
| 4329 | 4330 | - |
| 4330 | 4331 | - |
| 4331 | 4332 | - |
| 4332 | 4333 | - |
| 4333 | 4334 | - |
| 4334 | 4335 | - |
| 4335 | 4336 | - |
| 4336 | 4337 | - |
| 4337 | 4338 | - |
| 4338 | 4339 | - |
| 4339 | 4340 | - |
| 4340 | 4341 | - |
| 4341 | 4342 | - |
| 4342 | 4343 | - |
| 4343 | 4344 | - |
| 4344 | 4345 | - |
| 4345 | 4321 | - |