


Приложение 7 к пояснительной записке  
к проекту постановления Правительства Ленинградской области  
«Об утверждении схемы территориального планирования  
Ленинградской области в области обращения с отходами,  
в том числе с твердыми коммунальными отходами»

Перечень  
органов местного самоуправления  
муниципальных образований Ленинградской области,  
представивших заключения, содержащие положения  
о несогласии с проектом схемы

№ п/п	Наименования органов местного самоуправления муниципальных образований Ленинградской области, реквизиты заключений	Стр.
1.	Органы местного самоуправления муниципального образования «Кисельнинское сельское поселение» Волховского муниципального района Ленинградской области исх. от 26.01.2021 № 05	3
2.	Органы местного самоуправления муниципального образования «Выборгский район» Ленинградской области Ленинградской области исх. от 12.03.2021 № 47	4
3.	Органы местного самоуправления муниципального образования «Первомайское сельское поселение» Выборгского района Ленинградской области исх. от 18.03.2021 № 10, от 23.03.2021 № 732	5
4.	Органы местного самоуправления муниципального образования «Пудомягское сельское поселение» Гатчинского муниципального района от 26.01.2021 № 6	7
5.	Органы местного самоуправления муниципального образования Мшинское сельское поселение Лужского муниципального района Ленинградской области исх. от 31.03.2021 № 9	8
6.	Органы местного самоуправления муниципального образования Приозерский муниципальный район Ленинградской области исх. от 10.03.2021 № 33	11
7.	Органы местного самоуправления муниципального образования Ларионовское сельское поселение муниципального образования Приозерский муниципальный район исх. от 10.03.2021 № 149	14
8.	Органы местного самоуправления муниципального образования Плодовское сельское поселение муниципального образования Приозерский муниципальный район Ленинградской области исх. от 01.03.2021 № 18/01-05	16



**СОВЕТ ДЕПУТАТОВ  
муниципального образования  
«Кисельнинское сельское поселение»  
Волховского муниципального  
района Ленинградской области  
четвертого созыва**

Почтовый и юридический адрес:  
187413, РФ, Ленинградская область,  
Волховский район, деревня Кисельня,  
ул. Центральная, д. 5А  
тел.\факс: (8-813-63) 73-110  
E-mail: [sekretar\\_kis@mail.ru](mailto:sekretar_kis@mail.ru)

Адрес официального  
сайта: [www.кисельня.рф](http://www.кисельня.рф)

№ 05 от « 26 » января 2021 года  
на исх. 01-08-2180/2020 от 25.12.2020г.

Председателю Комитета  
градостроительной политики  
Ленинградской области  
И.Я. Кулакову

**Заключение о согласовании (об отказе в согласовании)**  
проекта схемы территориального планирования Ленинградской  
области в области обращения с отходами, в том числе с твердыми  
коммунальными отходами

В соответствии с частью 3 статьи 16 Градостроительного кодекса Российской Федерации администрацией муниципального образования «Кисельнинское сельское поселение» Волховского муниципального района Ленинградской области рассмотрен проект схемы территориального планирования Ленинградской области в области обращения с отходами, в том числе с твердыми коммунальными отходами (карточка согласования во ФГИС ТП № 41000000020103010202012212), и материалы по его обоснованию, принято решение о не согласовании.

Глава муниципального образования  
«Кисельнинское сельское поселение»



Киселев В.В.



Муниципальное образование  
«Выборгский район»  
Ленинградской области  
**СОВЕТ ДЕПУТАТОВ**  
188800, Ленинградская обл.,  
г.Выборг, ул.Крепостная, д.35  
тел.(факс) 8- (813-78) 2-72-29, 2-54-83, 2-83-63  
e-mail: [duma22@yandex.ru](mailto:duma22@yandex.ru)

Председателю Комитета  
градостроительной политики  
Ленинградской области  
И. Я. Кулакову

12.03.2021 № 44

на № \_\_\_\_\_ от \_\_\_\_\_

### **Заключение о согласовании (об отказе в согласовании)**

Проекта схемы территориального планирования Ленинградской области в области обращения с отходами, в том числе с твердыми коммунальными отходами

В соответствии с частью 3 статьи 16 Градостроительного кодекса Российской Федерации органами местного самоуправления муниципального образования «Выборгский район» Ленинградской области рассмотрен проект схемы территориального планирования Ленинградской области в области обращения с отходами, в том числе с твердыми коммунальными отходами (карточка согласования во ФГИС ТП № 41000000020103010202012212) и материалы по его обоснованию и принято решение об отказе в согласовании.

Планируемые к размещению объекты:


1. Объект (комплекс) по обработке, утилизации и размещению твердых коммунальных отходов III–V класса опасности и отдельных видов промышленных отходов «Островское»;
2. Объект (комплекс) по обработке и утилизации строительных и отдельных видов промышленных отходов III–V класса опасности «Воронцовское»

являются объектами, оказывающими негативное воздействие на окружающую среду. В течение 2016-2020 гг. в администрацию МО «Выборгский район» поступало большое количество обращений от жителей муниципального образования «Первомайское сельское поселение» Выборгского района Ленинградской области и заинтересованных граждан по планируемым к размещению объектам.

Органы местного самоуправления МО «Выборгский район» обеспокоены возникновением социального напряжения со стороны местного населения при размещении вышеуказанных объектов.

Глава МО «Выборгский район»  
Ленинградской области

Исп.: Зайлер Т. А.Тел.: 3-19-70



Д. Ю. Никулин



МУНИЦИПАЛЬНОЕ ОБРАЗОВАНИЕ  
**«Первомайское сельское поселение»**  
Выборгского района  
Ленинградской области

Председателю  
Комитета градостроительной политики  
Ленинградской области  
И.Я. Кулакову

ул. Ленина, д.22, п. Первомайское, 188855  
Телефон: 68-441, Телефакс: 68-448  
ИНН 4704063773 КПП 470401001  
[adm@pervomajskoe.ru](mailto:adm@pervomajskoe.ru)  
[info@pervomajskoe.ru](mailto:info@pervomajskoe.ru)

18.03.2021 № 10

На № 01-08-2180/2020 от 25.12.2020

**Заключение об отказе в согласовании**  
проекта схемы территориального планирования Ленинградской области в области  
обращения с отходами, в том числе с твердыми коммунальными отходами

В соответствии с частью 3 статьи 16 Градостроительного кодекса Российской Федерации органами местного самоуправления муниципального образования «Первомайское сельское поселение» Выборгского района Ленинградской области рассмотрен проект схемы территориального планирования Ленинградской области в области обращения с отходами, в том числе с твердыми коммунальными отходами (карточка согласования проекта во ФГИС ТП № 41000000020103010202012212) и материалы по его обоснованию и принято решение об отказе в согласовании.

Глава муниципального образования



В.М. Курносов



МУНИЦИПАЛЬНОЕ ОБРАЗОВАНИЕ  
**«Первомайское сельское поселение»**  
Выборгского района  
Ленинградской области

**АДМИНИСТРАЦИЯ**

ул. Ленина, д.22, п. Первомайское, 188855  
Телефон: 68-441, Телефакс: 68-448  
ИНН 4704063773 КПП 470401001  
[adm@pervomajskoe.ru](mailto:adm@pervomajskoe.ru)  
[info@pervomajskoe.ru](mailto:info@pervomajskoe.ru)

23.03.2021

№ 732

На № 01-08-2180/2020 от 25.12.2020

Председателю  
Комитета градостроительной политики  
Ленинградской области  
И.Я. Кулакову

**Заключение об отказе в согласовании**

проекта схемы территориального планирования Ленинградской области в области обращения с отходами, в том числе с твердыми коммунальными отходами

В соответствии с частью 3 статьи 16 Градостроительного кодекса Российской Федерации органами местного самоуправления муниципального образования «Первомайское сельское поселение» Выборгского района Ленинградской области рассмотрен проект схемы территориального планирования Ленинградской области в области обращения с отходами, в том числе с твердыми коммунальными отходами (карточка согласования проекта во ФГИС ТП № 41000000020103010202012212) и материалы по его обоснованию и принято решение об отказе в согласовании.

Планируемые к размещению объекты:

1. Объект (комплекс) по обработке, утилизации и размещению твердых коммунальных отходов III-V класса опасности и отдельных видов промышленных отходов «Островское»;
2. Объект (комплекс) по обработке и утилизации строительных и отдельных видов промышленных отходов III-V класса опасности «Воронцовское»

являются объектами, оказывающими негативное воздействие на окружающую среду. В течении 2016-2020 гг. в администрацию муниципального образования «Первомайское сельское поселение» Выборгского района Ленинградской области поступало большое количество обращений от жителей муниципального образования и заинтересованных граждан по планируемым к размещению объектам.

Администрация муниципального образования «Первомайское сельское поселение» Выборгского района Ленинградской области обеспокоена возникновением социального напряжения со стороны местного населения при размещении вышеуказанных объектов.

ВРИО главы администрации

А.А. Колоярский

исп. Ефимов Н.В.  
тел. 8(81378)68-008





СОВЕТ ДЕПУТАТОВ  
МУНИЦИПАЛЬНОГО ОБРАЗОВАНИЯ  
«Пудомягское сельское поселение»  
Гатчинского муниципального района  
Ленинградской области  
188348, Ленинградская область  
Гатчинский район  
д. Пудомяги д. 7  
тел. 8 (81371) 64-746; 64-731  
факс 8 (81371) 64-730  
№ 6 от «26» января 2021 г.  
На исх. №01-08-2180/2020 от 25.12.2020 года



Комитет  
градостроительной  
политики ЛО  
01-18-20/2021  
28.01.2021

Председателю Комитета  
градостроительной политики  
Ленинградской области  
И.Я. Кулакову

**Заключение об отказе в согласовании**  
проекта схемы территориального планирования Ленинградской области  
в области обращения с отходами, в том числе с твердыми  
коммунальными отходами

В соответствии с частью 3 статьи 16 Градостроительного кодекса Российской Федерации главой муниципального образования «Пудомягское сельское поселение» Гатчинского муниципального района Ленинградской области рассмотрен проект схемы территориального планирования Ленинградской области в области обращения с отходами, в том числе с твердыми коммунальными отходами (карточка согласования во ФГИС ТП № 41000000020103010202012212) и материалы по его обоснованию и принято решение об отказе в согласовании.

Причины отказа:

На территории Пудомягского сельского поселения возросшая антропогенная нагрузка наносит вред здоровью жителей поселения и окружающей среде. Однако, в проекте схемы на территории поселения предусмотрена территория под строительство мусороперерабатывающего завода, что повлечет ещё большее ухудшение ситуации.

С территорией поселения граничат 3 мусорных полигона. Самый крупный полигон «Эко-Новый Свет» расположенный ближе всего к дер.Шаглино и дер.Русолово Пудомягского сельского поселения.

Близость вышеперечисленных объектов 1 класса опасности к населенным пунктам с жилой застройкой ставит под угрозу дальнейшее безопасное проживание в этих населенных пунктах.

Также следует учесть, что 02.06.2016 г. были проведены Публичные слушания, по результатам которых принято решение об изменении на 4 класс опасности земельных участков, на которых планируется строительство мусороперерабатывающего завода.



Глава



СОВЕТ ДЕПУТАТОВ  
МШИНСКОГО  
СЕЛЬСКОГО ПОСЕЛЕНИЯ  
ЛУЖСКОГО  
МУНИЦИПАЛЬНОГО РАЙОНА  
ЛЕНИНГРАДСКОЙ ОБЛАСТИ

188268, Ленинградская область,  
Лужский муниципальный район,  
п. Мшинская, Ленинградское шоссе, д.49  
тел.:8-813-72-7-33-25, Факс: 7-33-25

от 31 марта 2021г. № 056-492/2021

Об отклонении согласования проекта документа

Председателю Комитета  
градостроительной политики  
Ленинградской области  
Кулакову И.Я.

Уважаемый Игорь Яковлевич!

Администрация Мшинского сельского поселения Лужского муниципального района Ленинградской области направляет Вам письмо Главы Мшинского сельского поселения, исполняющего полномочия председателя Совета Депутатов с отзывом **Заключения о согласовании (об отказе в согласовании)** проекта схемы территориального планирования Ленинградской области в области обращения с отходами, в том числе с твердыми коммунальными отходами (карточка согласования во ФГИС ТП № 41000000020103010202012212), направленное в комитет по градостроительной политике Ленинградской области от 30 декабря 2020 г. Исх № 58.

Приложение: письмо Главы Мшинского сельского поселения от 31 марта 2021 года

И.о. главы администрации  
Мшинского сельского поселения



А.Н. Ушаков

Исполнитель: Елямик О.Г., тел: 88137220566





СОВЕТ ДЕПУТАТОВ  
МШИНСКОГО  
СЕЛЬСКОГО ПОСЕЛЕНИЯ  
ЛУЖСКОГО  
МУНИЦИПАЛЬНОГО РАЙОНА  
ЛЕНИНГРАДСКОЙ ОБЛАСТИ

188268, Ленинградская область,  
Лужский муниципальный район,  
п. Мшинская, Ленинградское шоссе, д.49  
тел.:8-813-72-7-33-25, Факс: 7-33-25

от 31 марта 2021г. № 9

на исх. № 01-08-2180/2020 от 25.12.2020

Председателю Комитета  
градостроительной политики  
Ленинградской области  
Кулакову И.Я.

Уважаемый Игорь Яковлевич!

Муниципальное образование Мшинского сельского поселения Лужского муниципального района Ленинградской области отзывает свое **Заключение о согласовании (об отказе в согласовании)** проекта схемы территориального планирования Ленинградской области в области обращения с отходами, в том числе с твердыми коммунальными отходами (карточка согласования во ФГИС ТП № 41000000020103010202012212), направленное в комитет по градостроительной политике Ленинградской области от 30 декабря 2020 г. Исх № 58, в связи с тем, что вышеуказанный проект рассмотрен без учета расширения территории до 55 га.

В соответствии с частью 3 статьи 16 Градостроительного кодекса Российской Федерации органами местного самоуправления муниципального образования Мшинского сельского поселения Лужского муниципального района Ленинградской области рассмотрен проект схемы территориального планирования Ленинградской области в области обращения с отходами, в том числе с твердыми коммунальными отходами (карточка согласования во ФГИС ТП № 41000000020103010202012212) и материалы по его обоснованию и **принято решение об отказе в согласовании.**

Планируемые к реконструкции объекты:

Наименование	Объект (комплекс) по обработке, утилизации и размещению твердых коммунальных отходов III – V класса опасности и отдельных видов промышленных отходов
Вид	Объект размещения отходов
Назначение	Обработка, утилизация и размещение отходов
Основные характеристики	Класс опасности объекта в соответствии с санитарной классификацией: III – V. Категория объекта, оказывающего негативное воздействие на окружающую среду: I. Срок реализации: 2021 – 2024 год. Мощность: 200 тысяч тонн в год. Площадь: до 55 га. Статус объекта: планируемый к реконструкции
Местоположение	Мшинское сельское поселение Лужского муниципального района,

	Мшинское участковое лесничество Лужского лесничества, кварталы: 14, 21, земельные участки с кадастровыми номерами: 47:29:0353001:430, 47:29:0353001:3
Характеристики зон с особыми условиями использования территорий	Санитарно-защитная зона 1000 м

Согласно проектных решений, предусматривается увеличение площади территории существующего полигона твердых бытовых отходов более чем в 6 раз, с размещением на нем 200 тысяч тонн в год. По мнению муниципального образования Мшинское сельское поселение Лужского муниципального района Ленинградской области в проекте схемы территориального планирования Ленинградской области в области обращения с отходами, в том числе с твердыми коммунальными отходами, не обосновано расширение к 2024 году площади территории существующего полигона ТБО. В муниципальное образование Мшинского сельского поселения Лужского муниципального района Ленинградской области проект реконструкции существующих объектов не предоставлялся, в Генеральном плане Мшинского сельского поселения, утвержденным Решением совета депутатов Мшинского сельского поселения от 23 апреля 2014 года № 228 «Об утверждении Генерального плана Мшинского сельского поселения Лужского муниципального района Ленинградской области» расширение территории не предусмотрено. При обсуждении Проекта генерального плана жители обеспокоенно выразили свою отрицательную позицию по вопросу расширения территории под полигон ТБО, что отражено в протоколе публичных слушаний проведенных в населенном пункте поселок Мшинская.


Рассматриваемые к планируемой реконструкции объекты расположены севернее населенного пункта поселок Мшинская, южнее населенного пункта деревня Сорочкино и западнее населенного пункта деревня Низовская, уже в настоящее время в безветренную погоду запах от разлагающихся отходов распространяется до вышеуказанных населенных пунктов, а с появлением ветра и далее на северо-запад до населенных пунктов: деревня Большая Ящера, поселок Красный Маяк, западнее от рассматриваемого к реконструкции объекта, расположен садоводческий массив Мшинская, куда выезжают на отдых жители Санкт-Петербурга и на своих земельных участках для ведения садоводства и огородничества проводят с семьями весь весенне-летний период.

Администрация Мшинского сельского поселения Лужского муниципального района Ленинградской области обеспокоена нарастающим социальным напряжением со стороны местного населения, жители обращаются с жалобами на сложившуюся ситуацию.

Глава Мшинского сельского поселения,  
исполняющий полномочия  
председателя совета депутатов



В.В. Алексеев



**СОВЕТ ДЕПУТАТОВ  
МУНИЦИПАЛЬНОГО ОБРАЗОВАНИЯ  
ПРИОЗЕРСКИЙ  
МУНИЦИПАЛЬНЫЙ РАЙОН  
ЛЕНИНГРАДСКОЙ ОБЛАСТИ**  
(Администрация Приозерского муниципального района)

ул. Ленина, д. 10, г. Приозерск,  
Ленинградская область, 188760  
тел./факс: 8(81379) 33-472; 37-002: 36-405  
эл. адрес: adm@priezersk.ru

10.03.2021 № 33

на № \_\_\_\_\_ от \_\_\_\_\_ 2021

Председателю Комитета градостроительной  
политики Ленинградской области

И.Я. Кулакову

Уважаемый Игорь Яковлевич!

В соответствии с частью 3 статьи 16 Градостроительного кодекса Российской Федерации органами местного самоуправления муниципального образования Приозерский муниципальный район Ленинградской области рассмотрен проект схемы территориального планирования Ленинградской области в области обращения с отходами, в том числе с твердыми коммунальными отходами (карточка согласования во ФГИС ТП № 4100000020103010202012212) и материалы по его обоснованию и принято решение **об отказе в согласовании.**

Согласно проектных решений, предусматривается значительное увеличение площади существующего полигона твердых бытовых и отдельных видов промышленных отходов вблизи пос. Тракторное Приозерского района. Планируется увеличить площадь существующего полигона (10,039 га) за счет земель государственного лесного фонда (участок земли Приозерского лесничества площадью **28,3** га), а именно земельного участка с кадастровым номером 47:03:0200000:56 площадью **27,5** га и части кадастрового квартала 47:03:0217003 площадью **0,8** га.

Таким образом, до 2024 года (за три года!) площадь полигона ТБО в Приозерском районе будет увеличена почти в 3 раза – до **38,339** га с размещением на нем 200 тысяч тонн в год отходов. И это при том, что проектом реконструкции полигона ТБО вблизи пос. Тракторное на существующей площади 10,039 га, разработанного в 2020 году и направленного на государственную экологическую экспертизу в 2021 г., обосновывается

прием 100 тысяч тонн отходов в год!

По мнению Приозерского муниципального района, «проектом схемы территориального планирования Ленинградской области в области обращения с отходами, в том числе твердыми коммунальными отходами» не обосновано значительное расширение к 2024 году площадей под объектом размещения и обработки отходов (в три раза к существующей площади), а также не обоснован объем поступающих отходов (в 2 раза больше к расчетному в конце 2020 г. объему).

За последние годы в администрацию Приозерского района поступали многочисленные обращения, содержащие в себе сведения о неблагоприятной экологической и санитарно-эпидемиологической обстановке в результате нарушений при эксплуатации «полигона твердых бытовых и отдельных видов промышленных отходов», расположенного вблизи пос. Тракторное. Жители жалуются на зловонный запах от полигона, в том числе и от неоднократных возгораний отходов. Что подтверждается письмом МЧС России по Ленинградской области (№ 192-2-24-24 от 05.02.2020), по сведениям которого за 2019 год на 80 % увеличилось число пожаров на полигонах Ленинградской области, 30 % из которых произошло на территории полигона в Приозерском районе.

Сокращение численности лесов, окружающих действующий полигон и за счет которых предусматривается расширение его площадей, неблагоприятно скажется на санитарно-эпидемиологическом и экологическом состоянии окружающей территории и обострит социальную напряженность среди населения Приозерского района.

Помимо сказанного, увеличение площадей, занятых полигонами ТКО – не соответствует политике Ленинградской области в части обращения с отходами, направленной на прекращение захоронения твердых бытовых отходов на полигонах региона к 2023 году, о чем сказал Губернатор Ленинградской области Александр Дрозденко на заседании экологического совета: *«Никакого расширения (полигонов ТКО), ни каких новых "карт" в Ленинградской области больше не будет. Ставлю отсечку на 2023 год, когда мы должны полностью уйти от складирования мусора в "чистом виде". Только переработка»* (<https://news.solidwaste.ru/2020/07/poligony-v-lenoblasti/>).

В связи с изложенным, органы местного самоуправления муниципального образования Приозерский муниципальный район Ленинградской области, **отклоняют согласование** «проекта схемы территориального планирования Ленинградской области в

части размещения с отходами», как необоснованное и противоречащее политике региона в части обращения с отходами.

Глава муниципального образования

A handwritten signature in blue ink, consisting of stylized cursive letters and a horizontal line at the end.

В.Ю. Мыльников

Курносенкова Е.В. , (81379) 31-866

**АДМИНИСТРАЦИЯ  
муниципального образования  
Ларионовское сельское поселение**

муниципального образования  
Приозерский муниципальный район  
Ленинградской области

188763, Ленинградская область,  
Приозерский район,  
п. Ларионово  
ул. Ленинградская 19а  
тел.: 92-348

10.03.21 № 149

На \_\_\_\_\_ от \_\_\_\_\_

**Председателю комитета  
градостроительной политики**

**Ленинградской области**

И.Я. Кулакову

Уважаемый Игорь Яковлевич!

В соответствии с частью 3 статьи 16 Градостроительного кодекса Российской Федерации администрацией муниципального образования Ларионовское сельское поселение муниципального образования Приозерский муниципальный район Ленинградской области рассмотрен проект схемы территориального планирования Ленинградской области в части размещения с отходами, в том числе с твердыми коммунальными отходами (карточка согласования во ФГИС ТП № 41000000020103010202012212) и материалы по его обоснованию и принято решение **об отказе в согласовании.**

Согласно проектных решений, предусматривается значительное увеличение площади существующего полигона твердых бытовых и отдельных видов промышленных отходов вблизи пос. Тракторное Приозерского района. Планируется увеличить площадь существующего полигона (10,039 га) за счет земель государственного лесного фонда (участок земли Приозерского лесничества площадью **28,3** га), а именно земельного участка с кадастровым номером 47:03:0200000:56 площадью **27,5** га и части кадастрового квартала 47:03:0217003 площадью **0,8** га.

Таким образом, до 2024 года (за три года!) площадь полигона ТБО в Приозерском районе будет увеличена почти в 3 раза – до **38,339** га с размещением на нем 200 тысяч тонн в год отходов. И это при том, что проектом реконструкции полигона ТБО вблизи пос. Тракторное на существующей площади 10,039 га, разработанного в 2020 году и направленного на государственную экологическую экспертизу в 2021 г., обосновывается прием 100 тысяч тонн отходов в год!

По мнению муниципального образования Ларионовское сельское поселение муниципального образования Приозерский муниципальный район, «проектом схемы территориального планирования Ленинградской области в области обращения с отходами, в том числе твердыми коммунальными отходами» не обосновано значительное расширение к 2024 году площадей под объектом размещения и обработки

отходов (в три раза к существующей площади), а также не обоснован объем поступающих отходов (в 2 раза больше к расчетному в конце 2020 г. объему).

За последние годы в администрацию Ларионовского сельского поселения, а также администрацию муниципального образования Приозерского района поступали многочисленные обращения, содержащие в себе сведения о неблагоприятной экологической и санитарно-эпидемиологической обстановке в результате нарушений при эксплуатации «полигона твердых бытовых и отдельных видов промышленных отходов», расположенного вблизи пос. Тракторное. Жители жалуются на зловонный запах от полигона, в том числе и от неоднократных возгораний отходов. Что подтверждается письмом МЧС России по Ленинградской области (№ 192-2-24-24 от 05.02.2020), по сведениям которого за 2019 год на 80 % увеличилось число пожаров на полигонах Ленинградской области, 30 % из которых произошло на территории полигона в Приозерском районе.

Сокращение численности лесов, окружающих действующий полигон и за счет которых предусматривается расширение его площадей, неблагоприятно скажется на санитарно-эпидемиологическом и экологическом состоянии окружающей территории и обострит социальную напряженность среди населения Приозерского района.

Помимо сказанного, увеличение площадей, занятых полигонами ТКО – не соответствует политике Ленинградской области в части обращения с отходами, направленной к полному прекращению вывоза твердых бытовых отходов на полигоны региона к 2023 году, о чем сообщил Губернатор Ленинградской области Александр Дрозденко журналу «ТБО. Обращение с отходами» (<https://news.solidwaste.ru/2020/07/poligony-v-lenoblasti/>). Как озвучил глава региона на заседании общественного экологического совета: *«Никакого расширения (полигонов ТКО), ни каких новых "карт" в Ленинградской области больше не будет. Ставлю отсечку на 2023 год, когда мы должны полностью уйти от складирования мусора в "чистом виде". Только переработка».*

В связи с изложенным, администрация Ларионовское сельское поселение муниципального образования Приозерский муниципальный район Ленинградской области, **отклоняет согласование** «проекта схемы территориального планирования Ленинградской области в части размещения с отходами», как необоснованное и противоречащее политике региона в части обращения с отходами.

Глава администрации МО  
Ларионовское сельское поселение:



Воронцов С.Е.



РОССИЙСКАЯ ФЕДЕРАЦИЯ  
Совет депутатов  
Муниципального образования  
Плодовское сельское поселение  
муниципального образования  
Приозерский муниципальный район  
Ленинградской области

ОГРН 1054700441520  
ИНН 4712039478  
188750, п. Плодовое, ул. Центральная, д. 14  
Тел., факс: 8 (81379) 96-142  
e-mail: [Plodov@yandex.ru](mailto:Plodov@yandex.ru)

01.03.2021 № 18 / 01-05  
На № 01-08-2180/2020 от 25.12.2020

**Заключение о согласовании (об отказе в согласовании)**  
проекта схемы территориального планирования Ленинградской области  
в области обращения с отходами, в том числе с твердыми коммунальными отходами

В соответствии с частью 3 статьи 16 Градостроительного кодекса Российской Федерации органами местного самоуправления муниципальное образование Плодовское сельское поселение рассмотрен проект схемы территориального планирования Ленинградской области в области обращения с отходами, в том числе с твердыми коммунальными отходами (карточка согласования во ФГИС ТП № 41000000020103010202012212) и материалы по его обоснованию и принято решение об отказе в согласовании.

Глава муниципального образования



А. Н. Ефремов