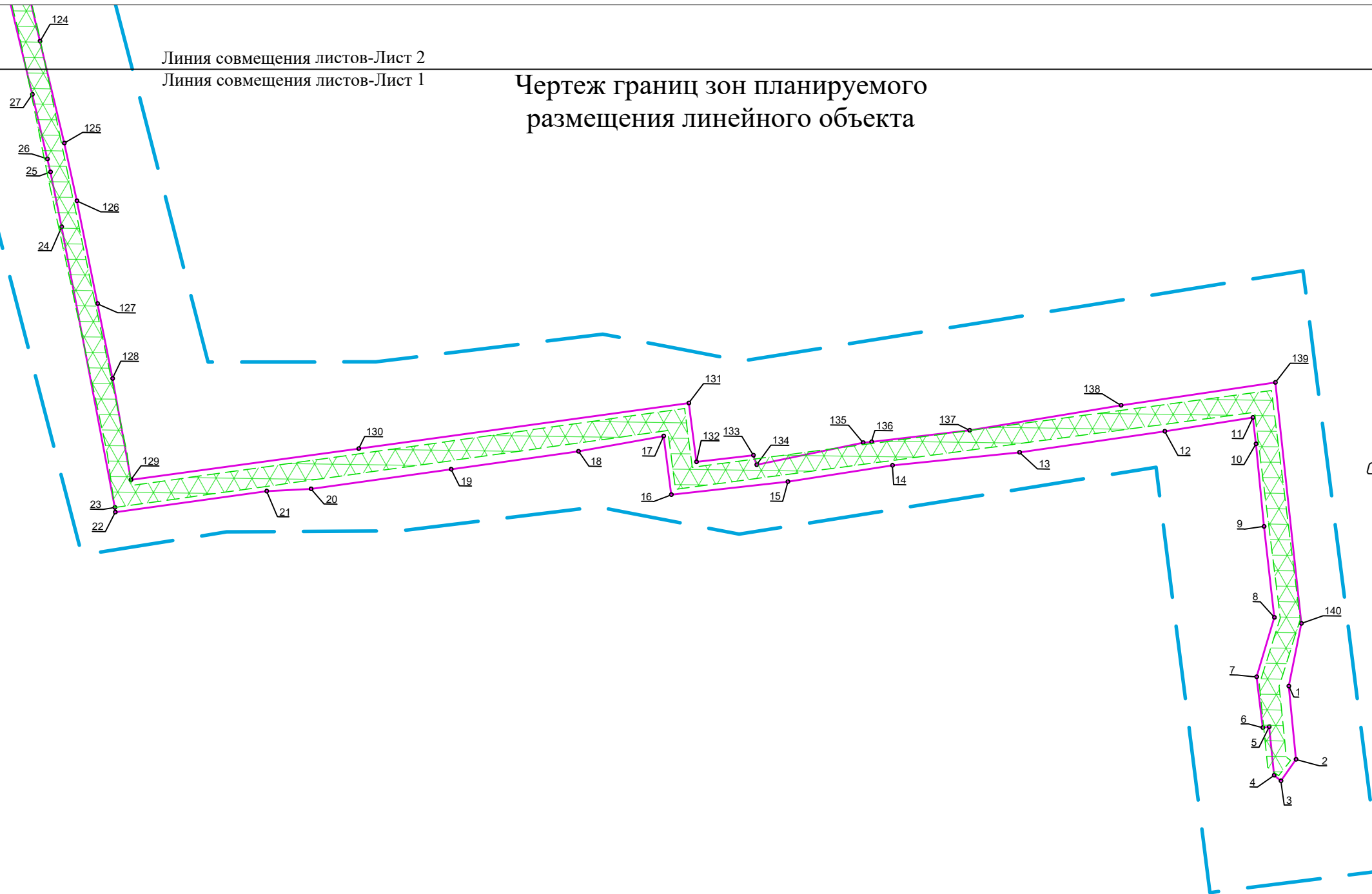
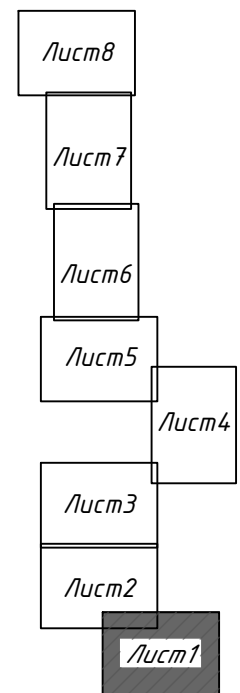


Чертеж границ зон планируемого размещения линейного объекта

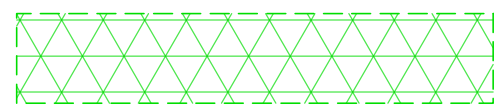


Линия совмещения листов-Лист 2
Линия совмещения листов-Лист 1

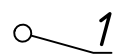
Схема расположения листов



Условные обозначения:



- охранная зона газопровода



- номера характерных точек границ зон планируемого размещения
линейного объекта



- граница территории, в отношении которой осуществляется
подготовка проекта планировки



- граница зон планируемого размещения линейного объекта

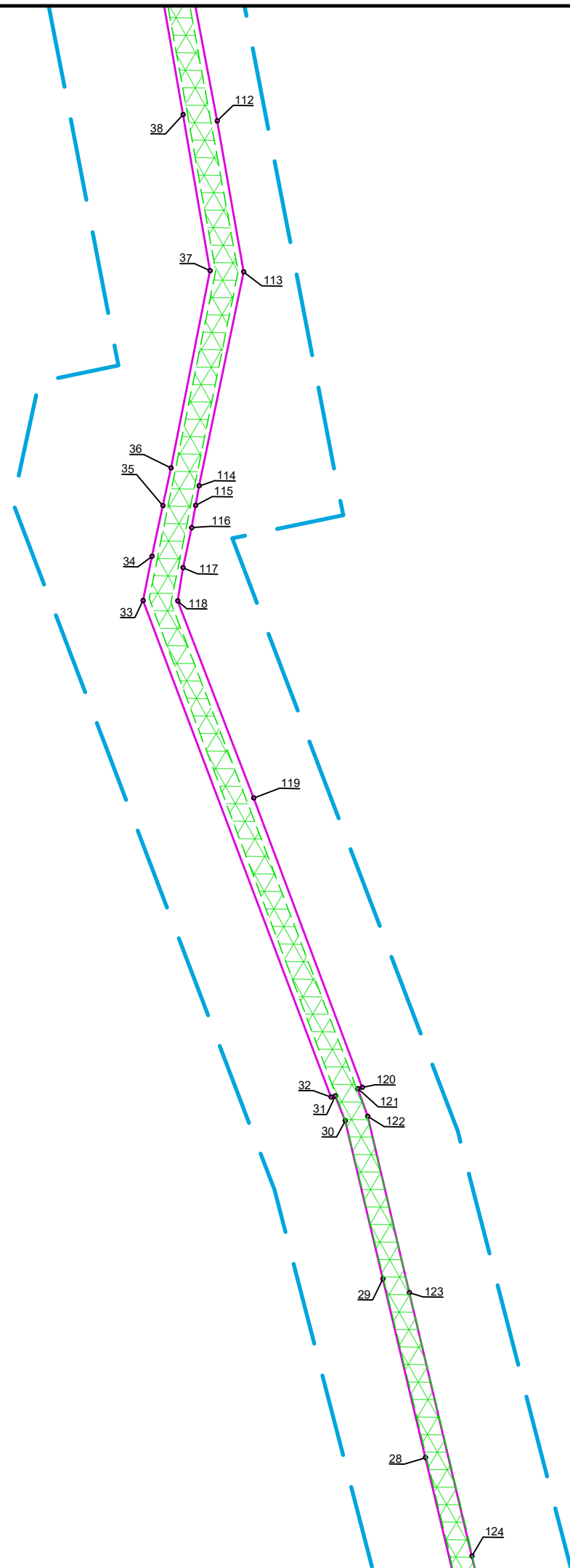
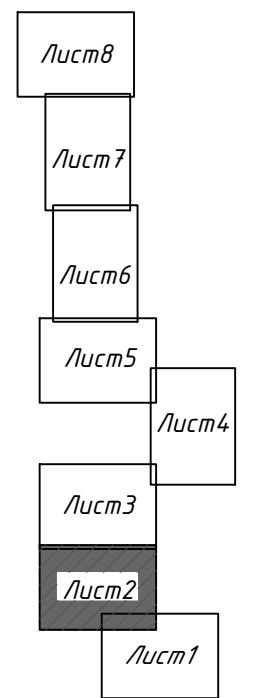


Схема расположения листов



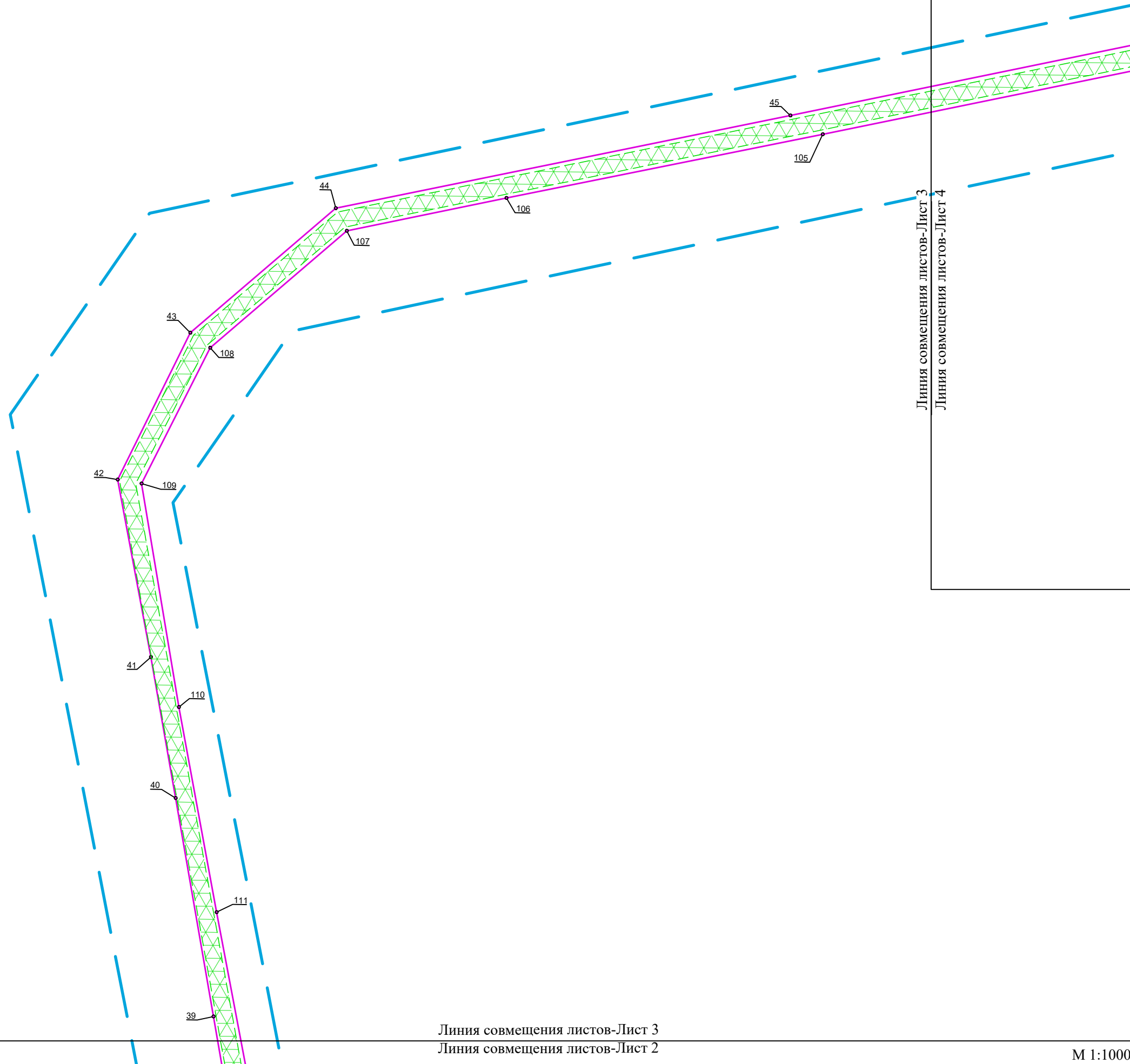
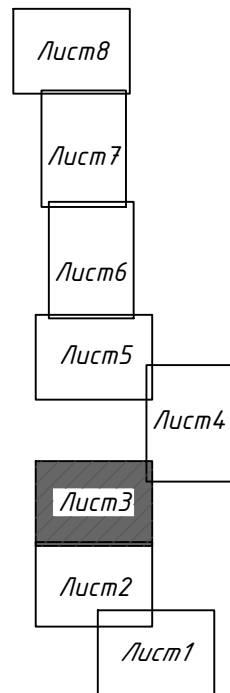


Схема расположения листов



Линия совмещения листов-Лист 3
Линия совмещения листов-Лист 2

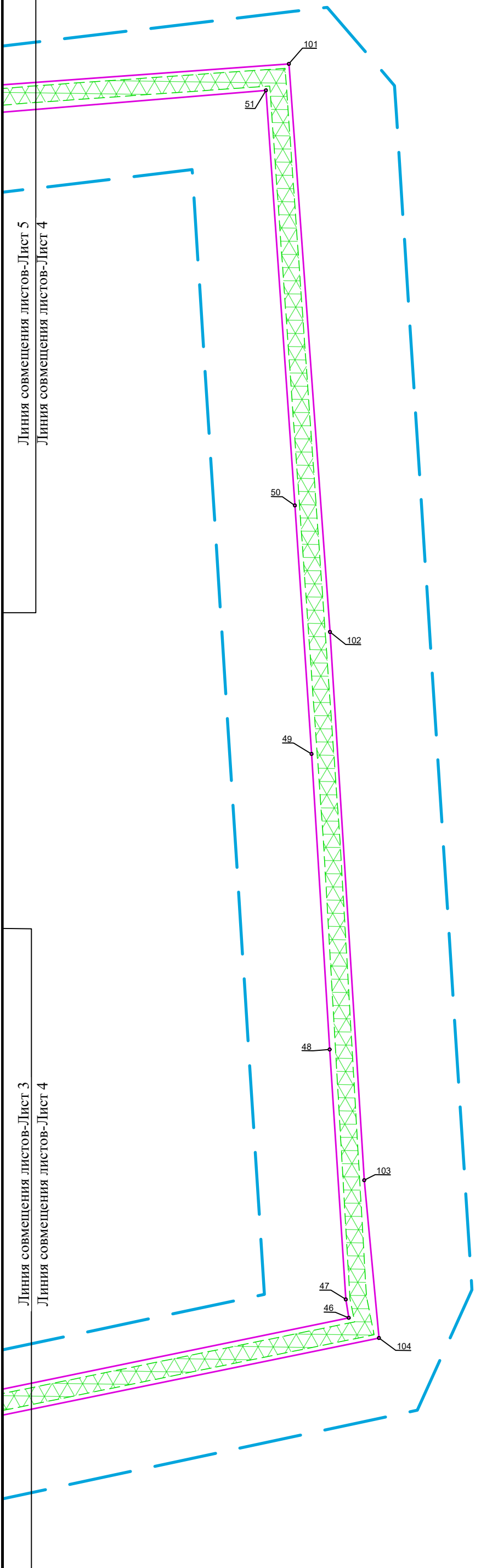
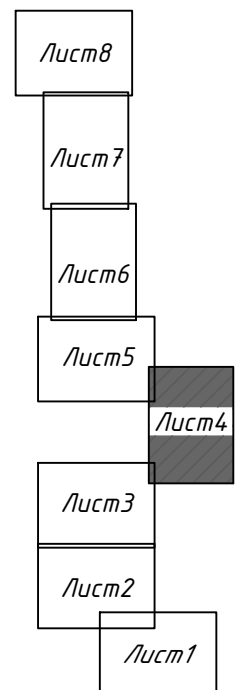


Схема расположения листов



5

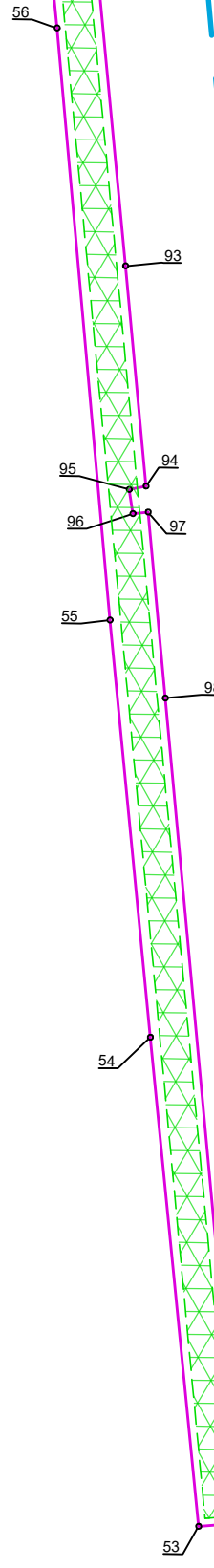
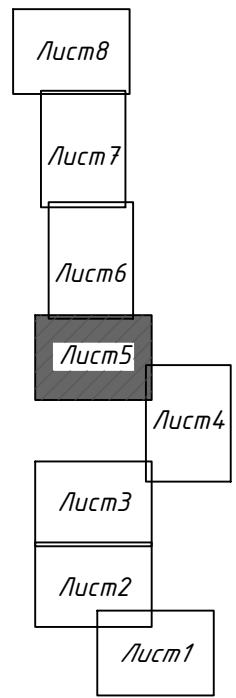


Схема расположения листов



Линия совмещения листов-Лист 5
Линия совмещения листов-Лист 4

6

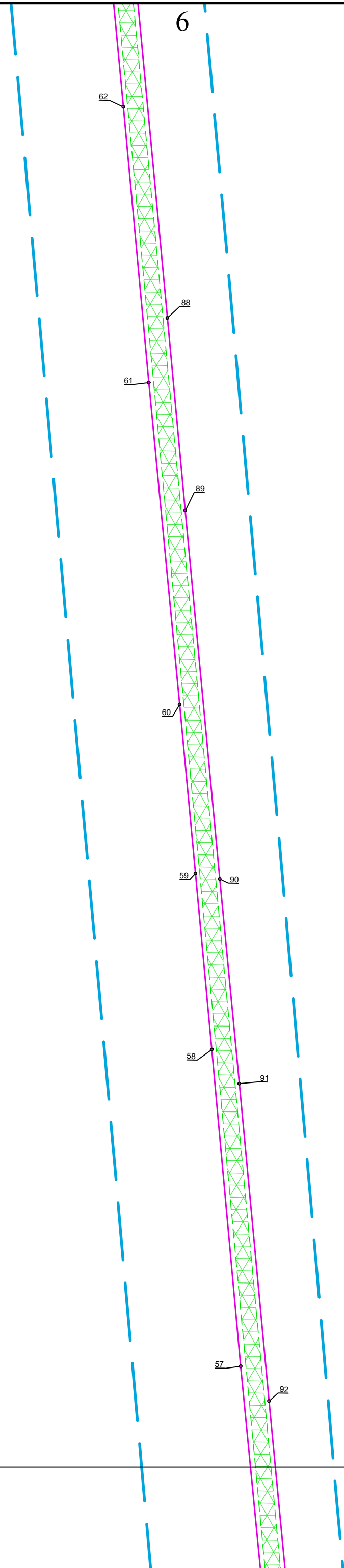
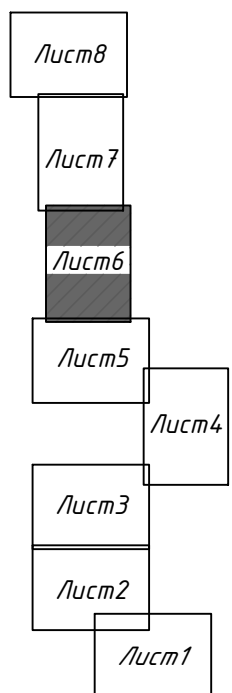


Схема расположения листов



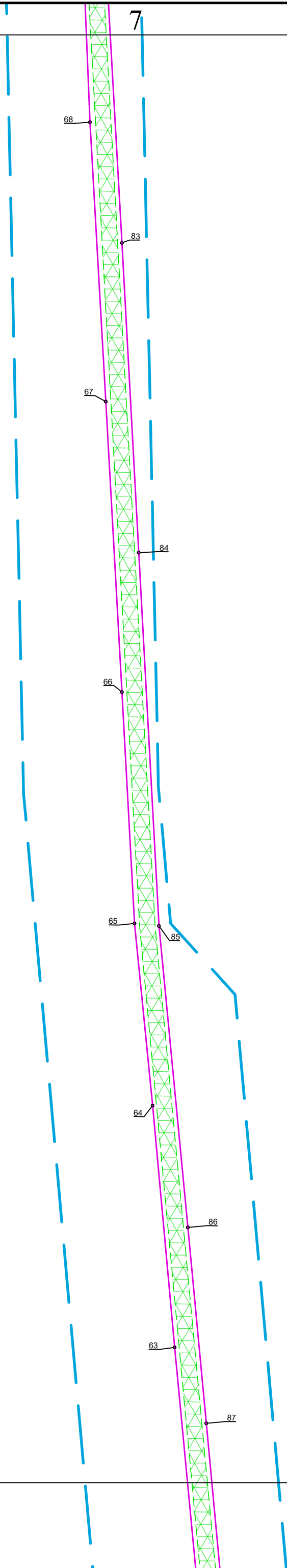
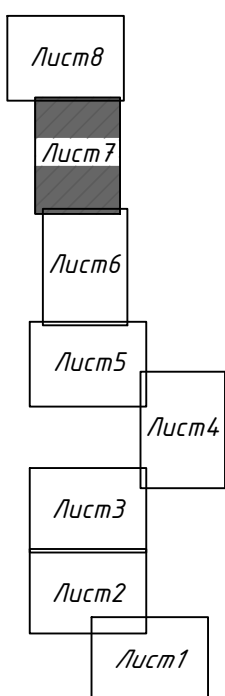


Схема расположения листов



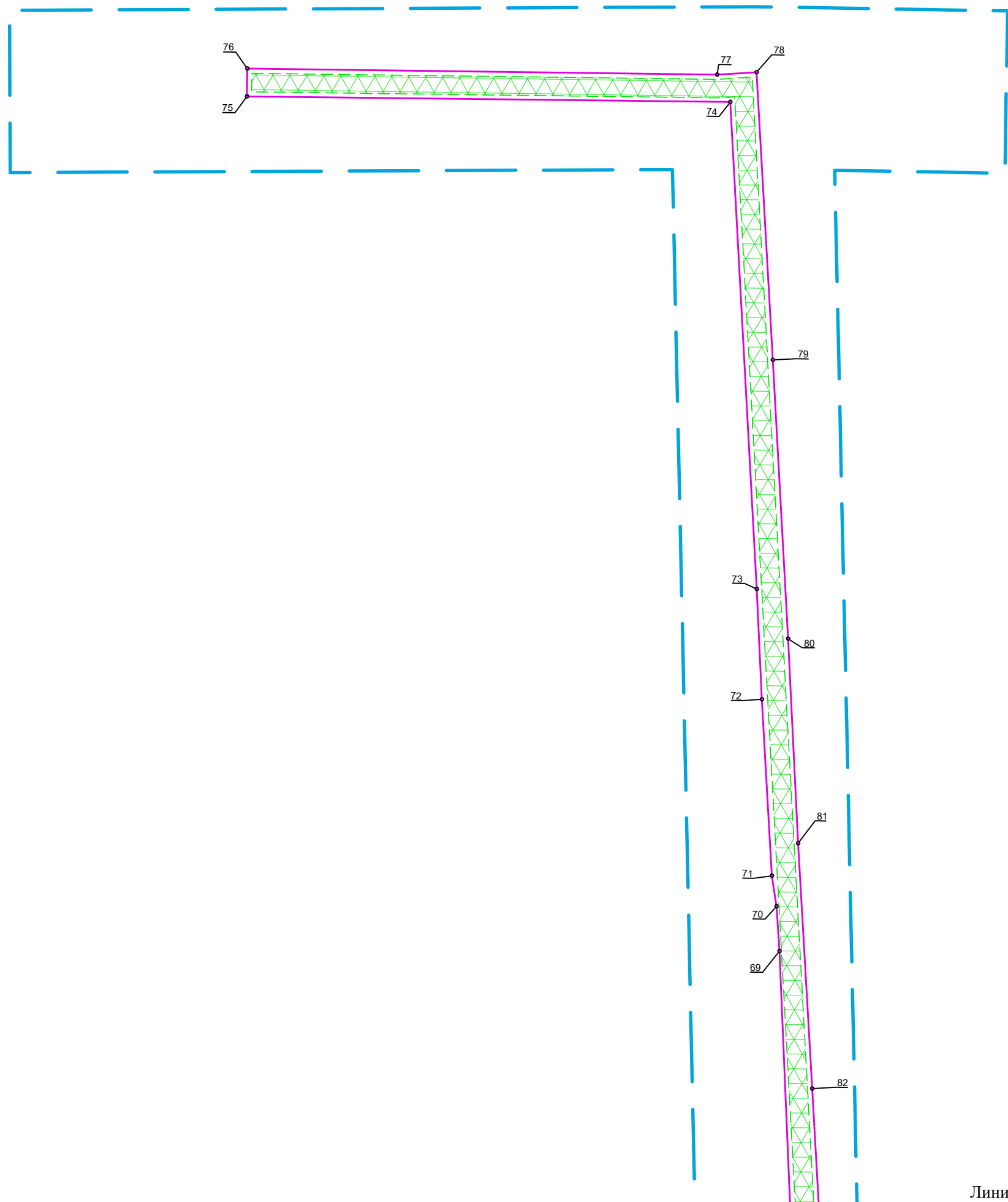


Схема расположения листов

