

Чертеж межевания территории


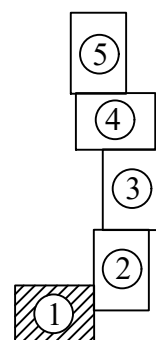


Схема расположения листов



Условные обозначения:

- - Границы территории, в отношении которой утвержден проект межевания территории
- n10 - Номера характерных точек границы территории, в отношении которой утвержден проект межевания территории
- n10 - Номера характерных точек границы образуемых частей земельных участков/ земельных участков
- /чзу10, ЗУ1 - Условные номера образуемых частей земельных участков/ земельных участков
- ▨ - Границы образуемых частей земельных участков/ земельных участков
- x-x- - Отменяемые красные линии, утвержденные Распоряжением Комитета по архитектуре и градостроительству Ленинградской области № 440 от 10 декабря 2018 года

Совмещение с листом 3

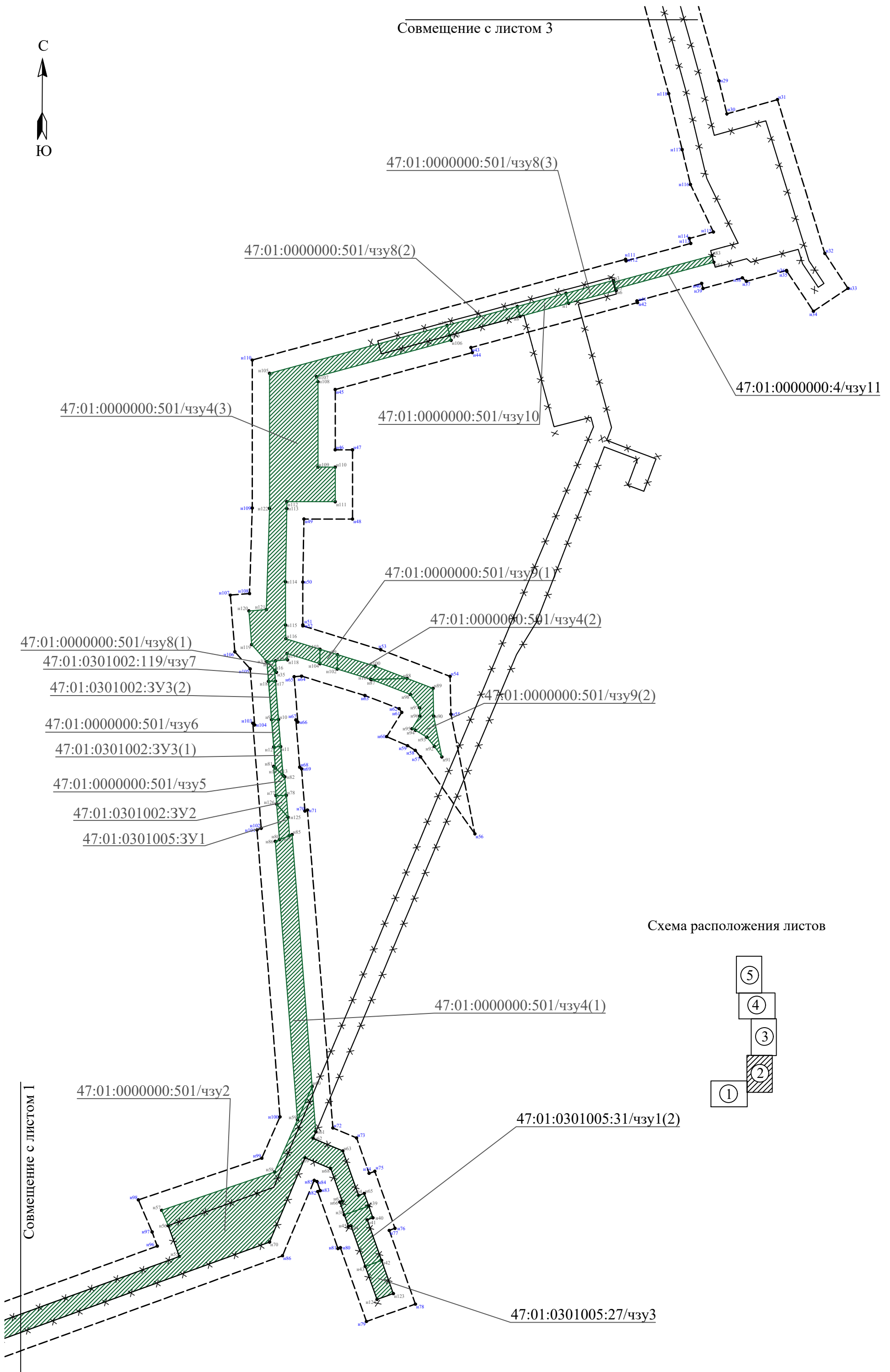
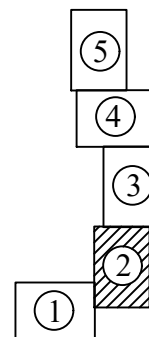


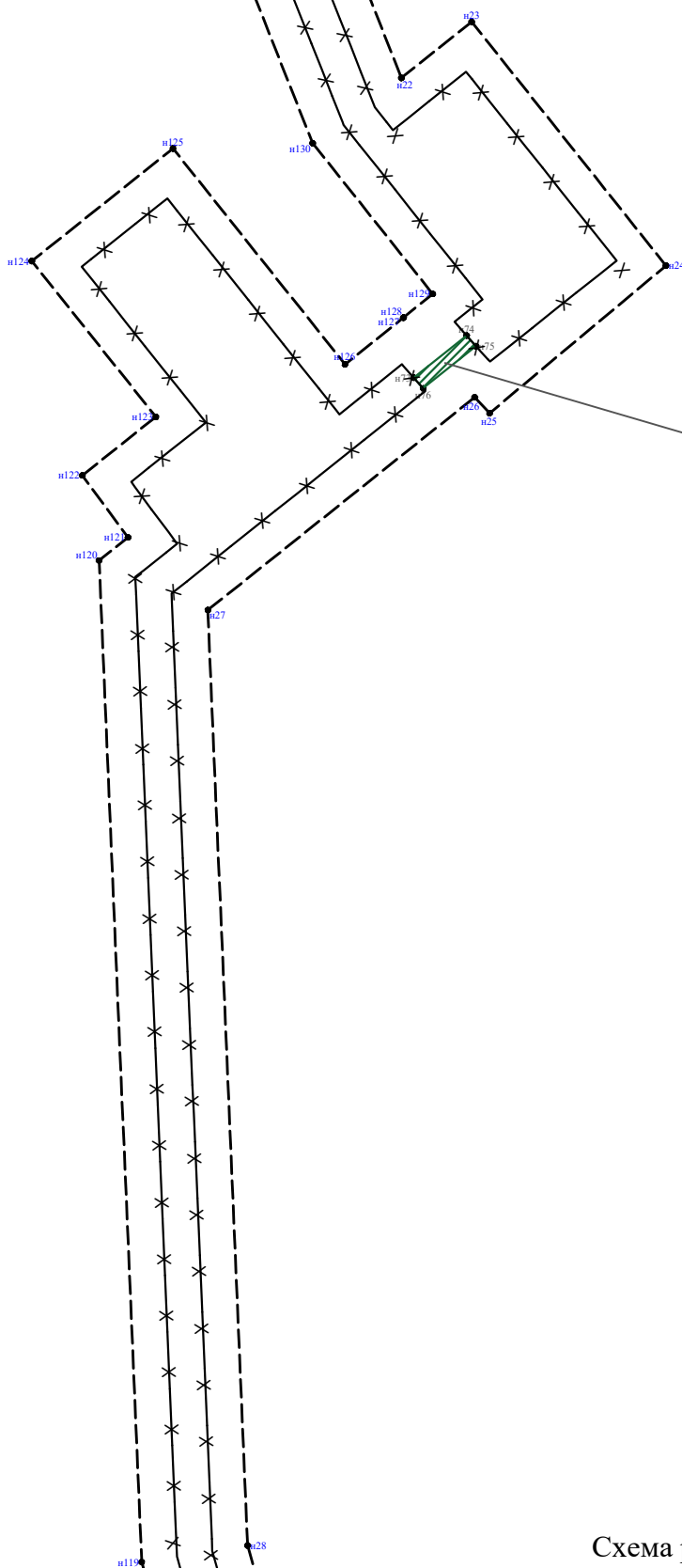
Схема расположения листов





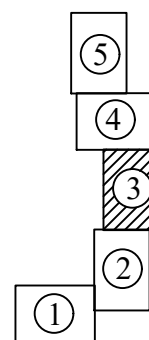
Совмещение с листом 4

3



47:01:0000000:50763/чзу

Схема расположения листов



Совмещение с листом 3



Совмещение с листом 5

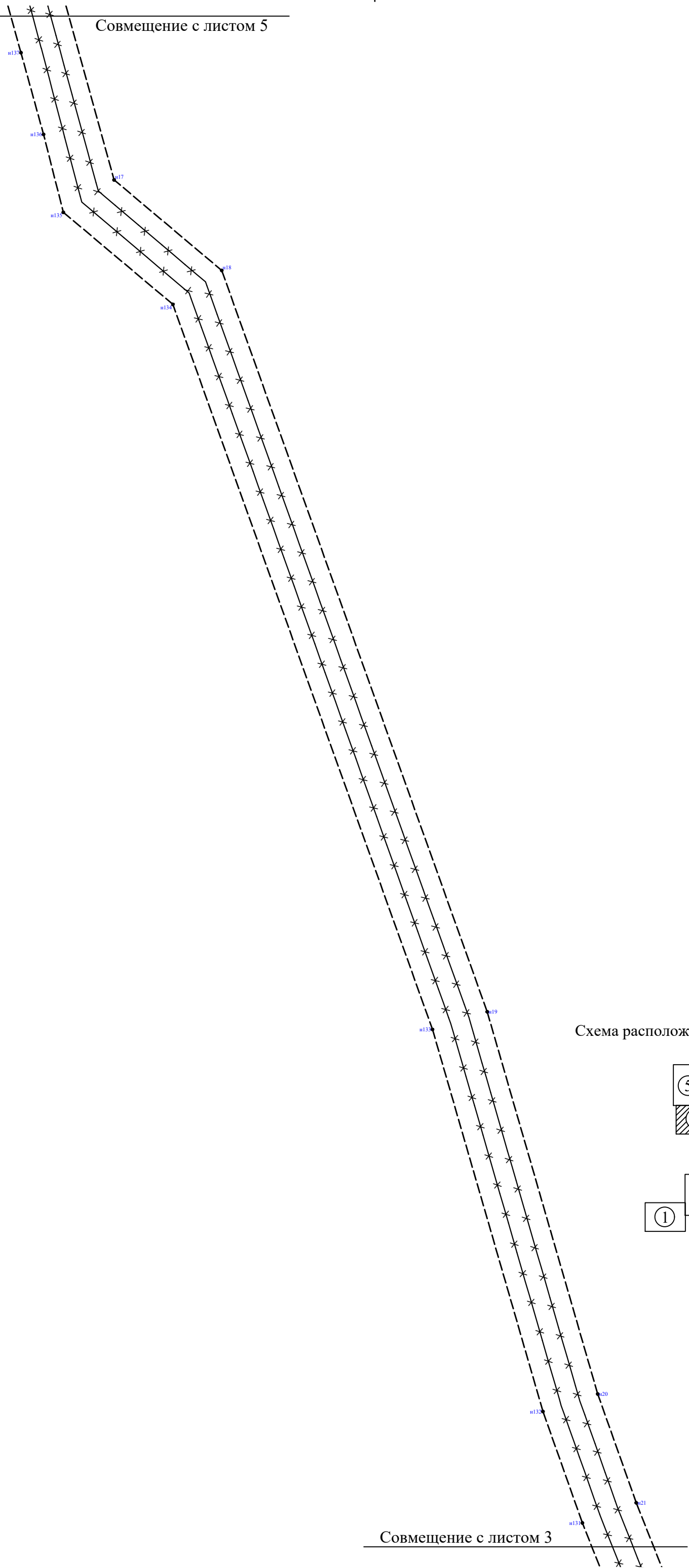
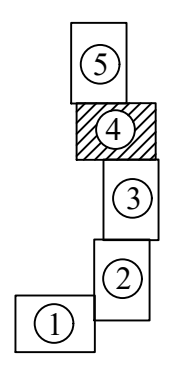


Схема расположения листов



Совмещение с листом 3

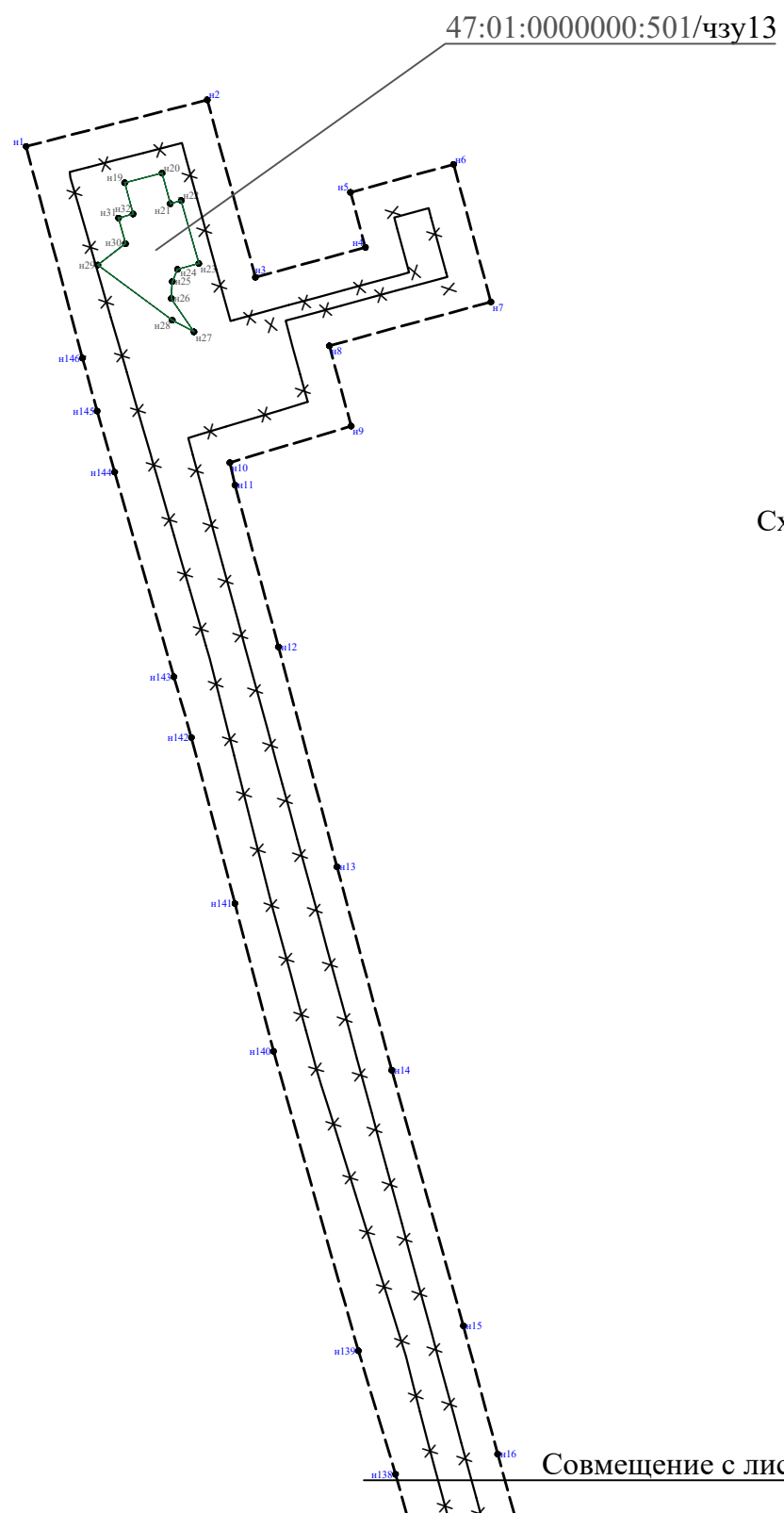
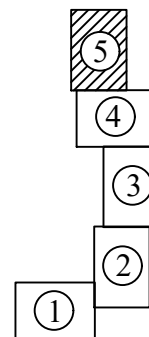


Схема расположения листов



Совмещение с листом 4