

Чертеж границ зон планируемого размещения линейного объекта

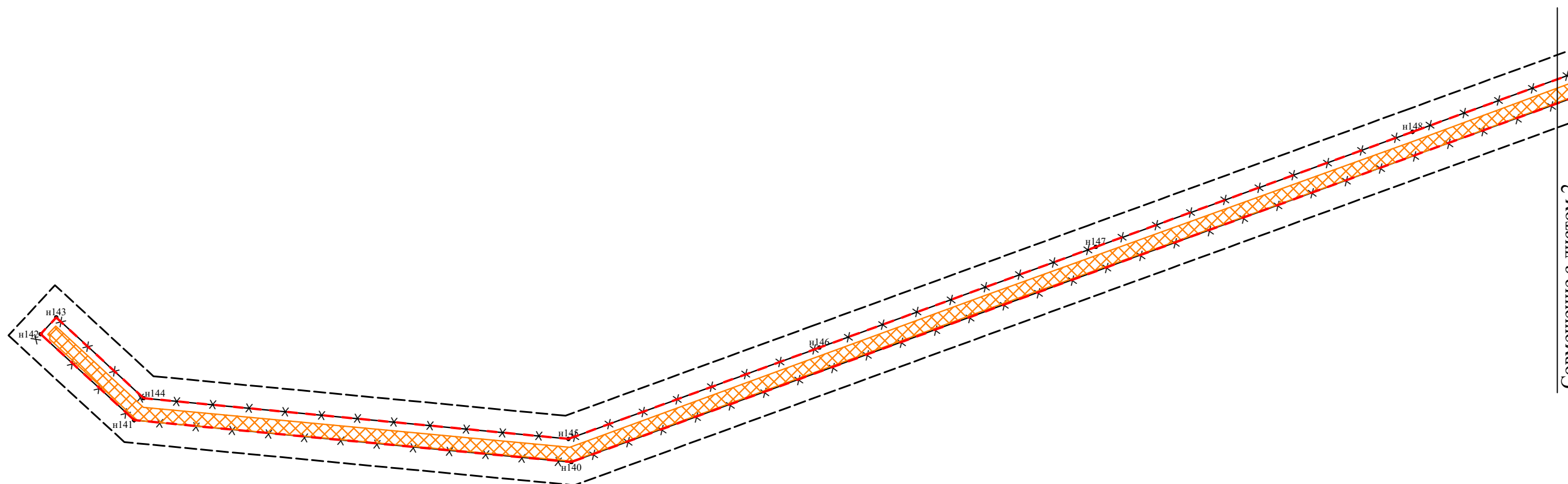
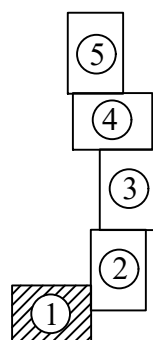


Схема расположения листов



Условные обозначения:

- - Границы территории, в отношении которой осуществляется подготовка проекта планировки
- - - - - Границы зон планируемого размещения линейного объекта
- - Границы зон планируемого размещения объектов капитального строительства, входящих в состав линейных объектов
- n10 • - Номера характерных точек границы зоны планируемого размещения линейного объекта-проектируемого газопровода
- ▨ - Границы зон с особыми условиями использования территории, подлежащие установлению в связи с размещением линейного объекта
- \*—\*— - Отменяемые красные линии, утвержденные Распоряжением Комитета по архитектуре и градостроительству Ленинградской области № 440 от 10 декабря 2018 года

Совмещение с листом 3

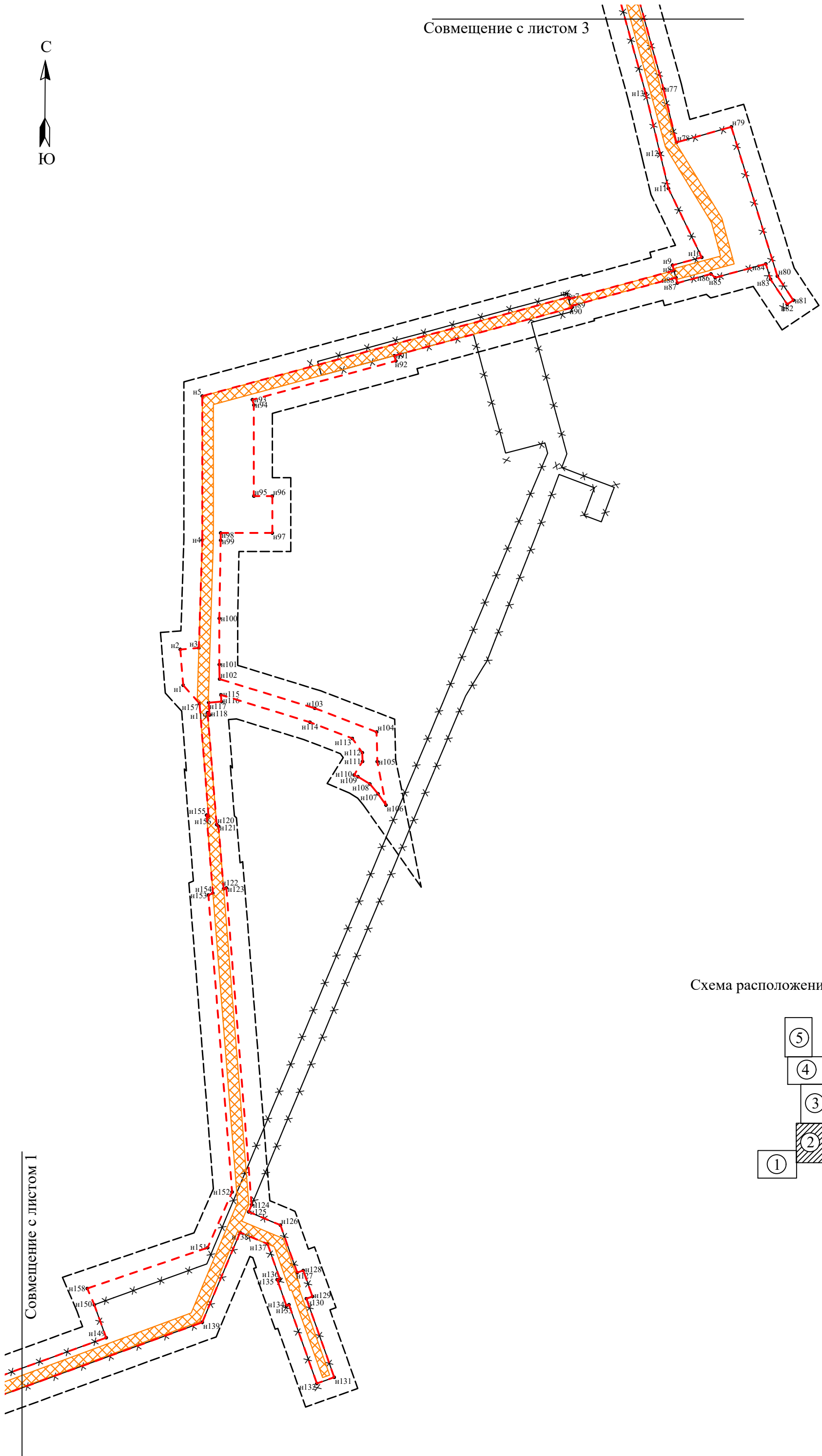
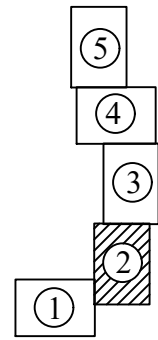


Схема расположения листов



Совмещение с листом 1



Совмещение с листом 4

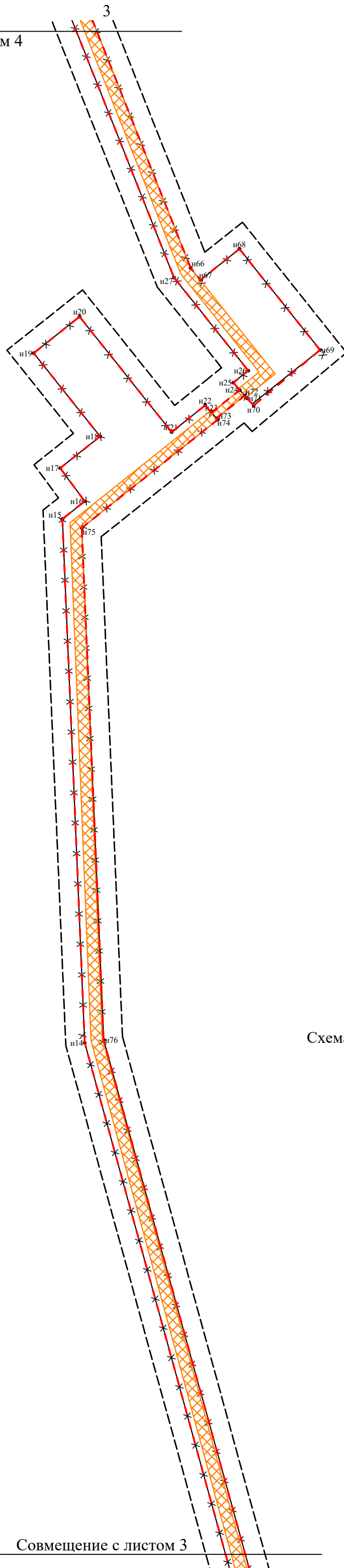
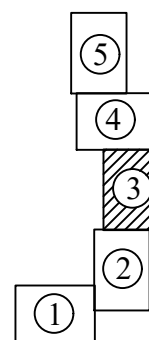


Схема расположения листов



Совмещение с листом 3



Совмещение с листом 5

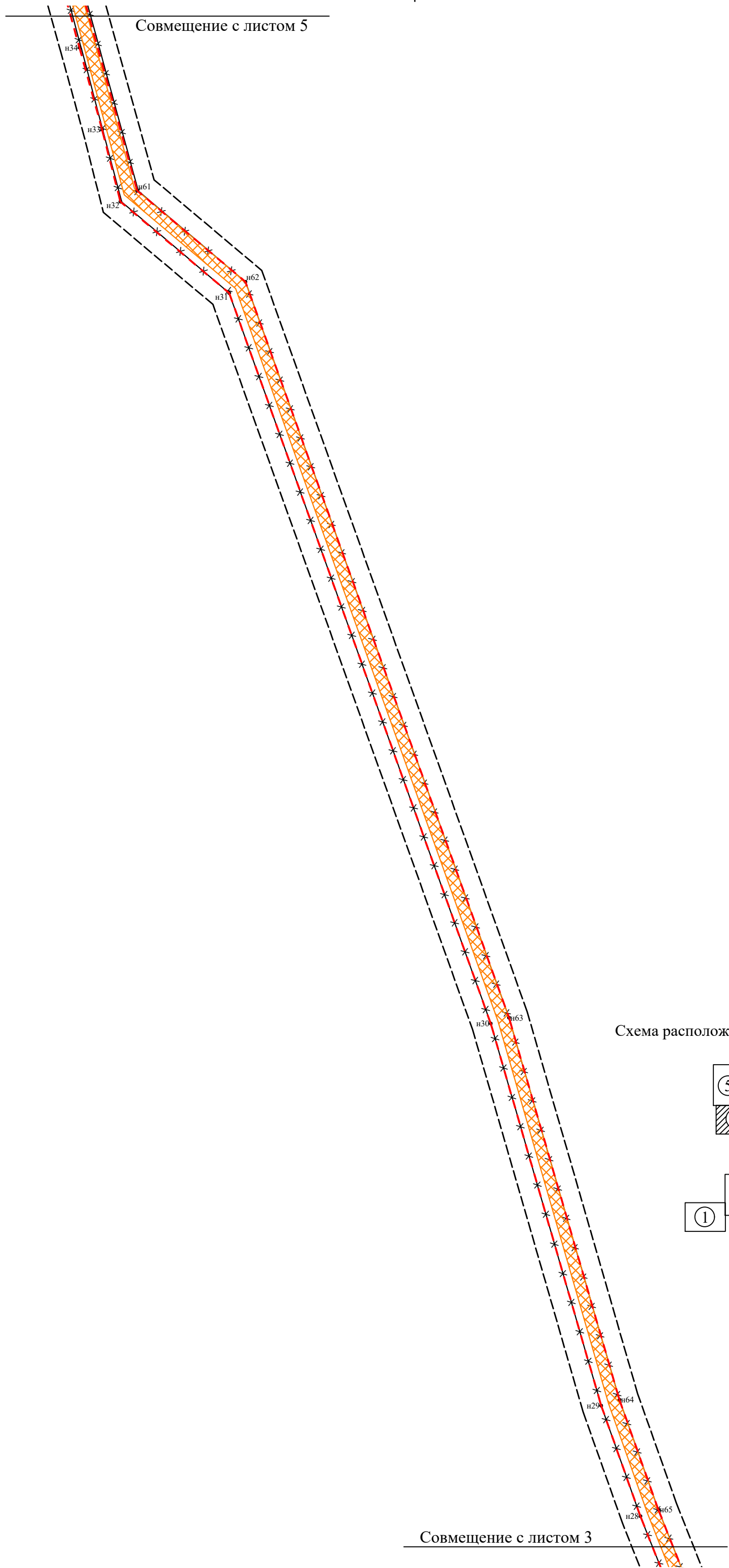
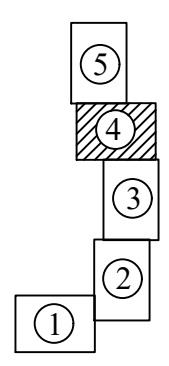


Схема расположения листов



Совмещение с листом 3

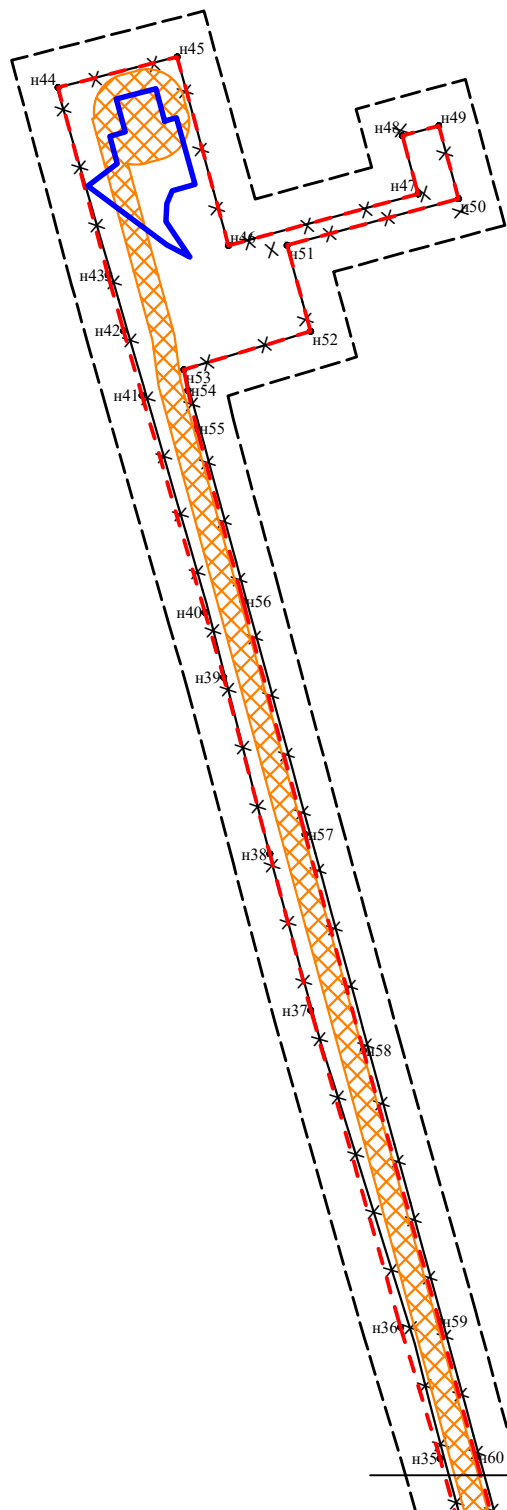
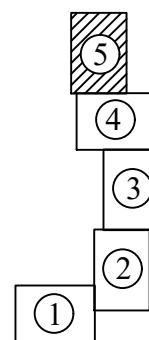


Схема расположения листов



Совмещение с листом 4