







Чертеж планировки территории, отображающий границы зон планируемого размещения объектов капитального строительства





Условные обозначения:

-  - границы зон планируемого размещения объектов капитального строительства
- 123** - номера границ зон планируемого размещения объектов капитального строительства



Назначение планируемых к размещению объектов капитального строительства:

-  - объекты индивидуального жилищного строительства
-  - объекты торгового-бытового назначения и общественного питания
-  - объекты коммунальной инфраструктуры
-  - производственные объекты
-  - объекты коммунально-транспортной инфраструктуры

Зоны существующего размещения объектов капитального строительства:

-  - объекты индивидуального жилищного строительства
-  - объекты коммунальной инфраструктуры

Территории, не относящиеся к зонам размещения объектов капитального строительства:

-  - зона озеленения специального назначения
-  - зона площадок для отдыха взрослого населения и детских игровых площадок