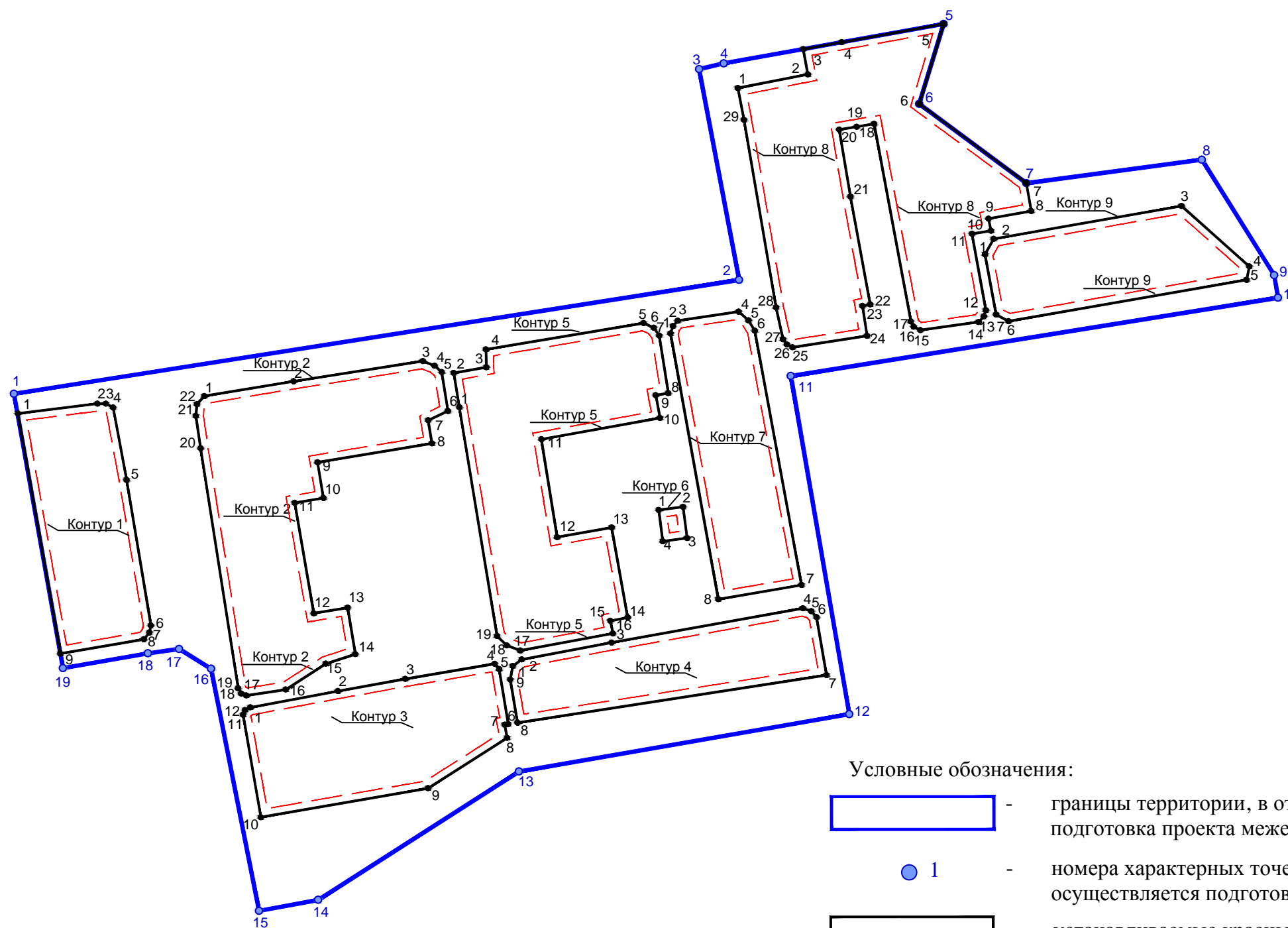







Чертеж межевания территории, отображающий устанавливаемые красные линии, отступы от красных линий



Условные обозначения:

-  - границы территории, в отношении которой осуществляется подготовка проекта межевания территории
-  - номера характерных точек границы территории, в отношении которой осуществляется подготовка проекта межевания территории
-  - устанавливаемые красные линии
-  - номера характерных точек устанавливаемых красных линий
-  - отступы от красных линий в целях допустимого размещения зданий, строений, сооружений