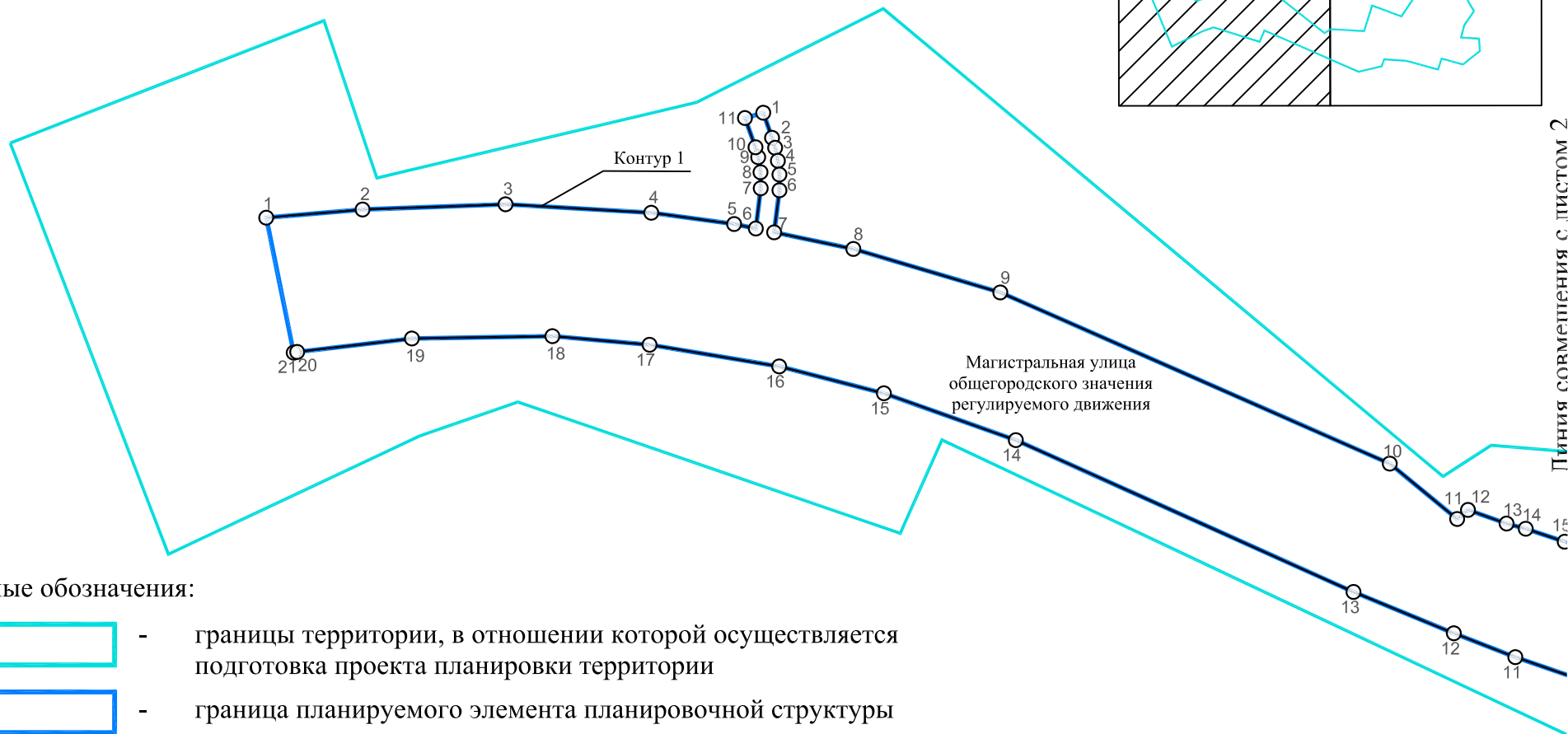
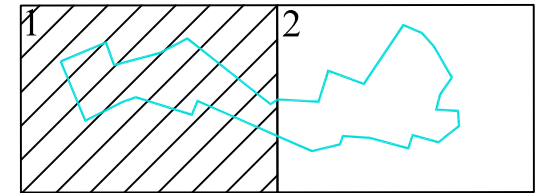



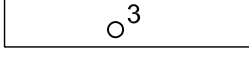


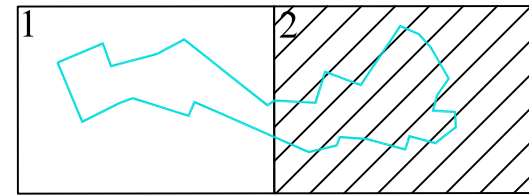
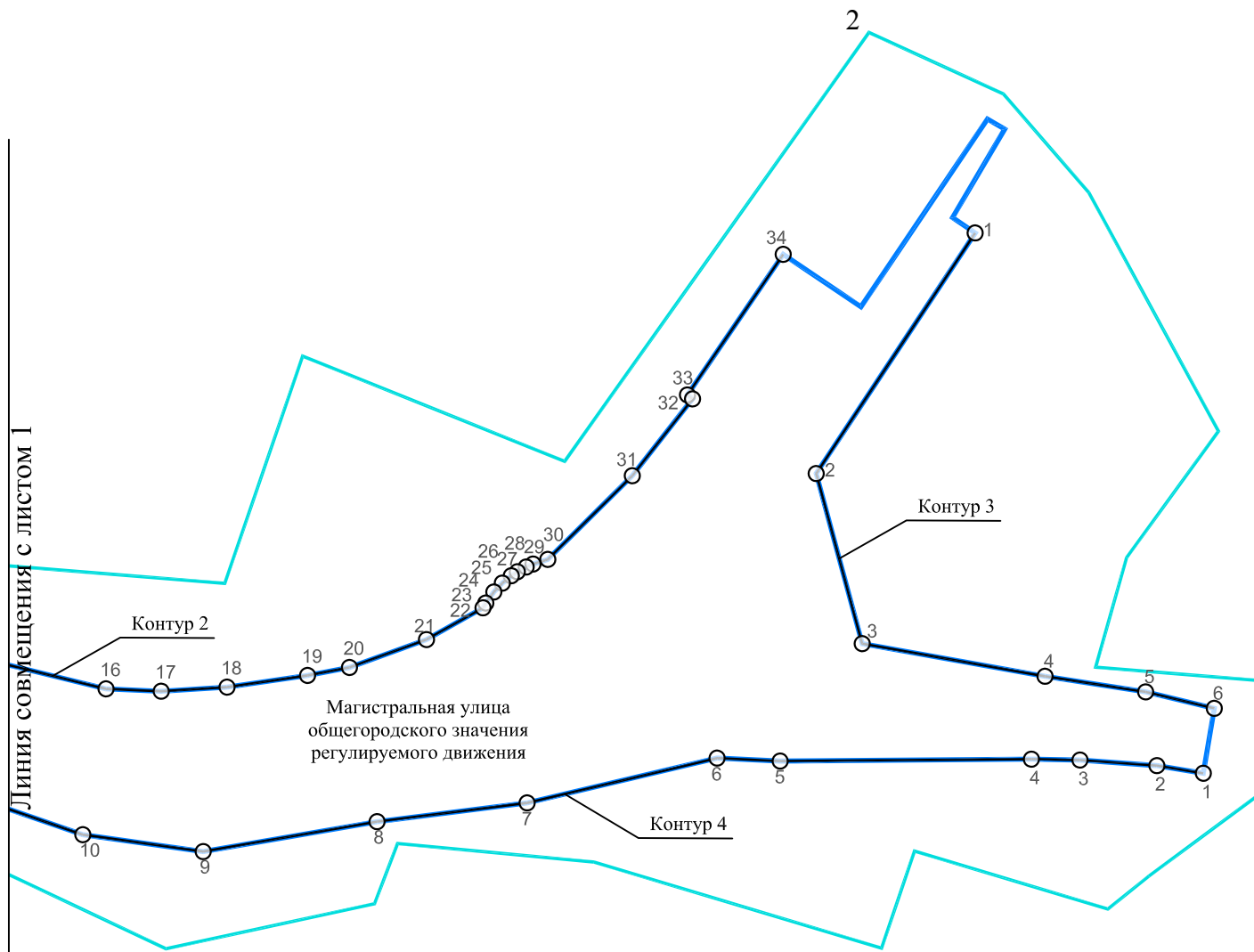
Чертеж красных линий






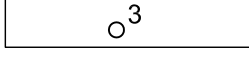
Линия совмещения с листом 2

Условные обозначения:

-  - границы территории, в отношении которой осуществляется подготовка проекта планировки территории
-  - граница планируемого элемента планировочной структуры
-  - устанавливаемые красные линии
-  - характерные точки устанавливаемых красных линий



Условные обозначения:

-  - границы территории, в отношении которой осуществляется подготовка проекта планировки территории
-  - граница планируемого элемента планировочной структуры
-  - устанавливаемые красные линии
-  - характерные точки устанавливаемых красных линий