

Чертеж межевания территории

Линия совмещения листов-Лист 2

Линия совмещения листов-Лист 1

Обозначение	Наименование
	- границы территории, в отношении которой осуществляется подготовка проекта планировки
	- характерные точки границ территории, в отношении которой осуществляется подготовка проекта планировки
	- номера характерных точек образуемых земельных участков
	- границы и условный номер образуемых частей земельных участков
	- границы и условный номер образуемых земельных участков

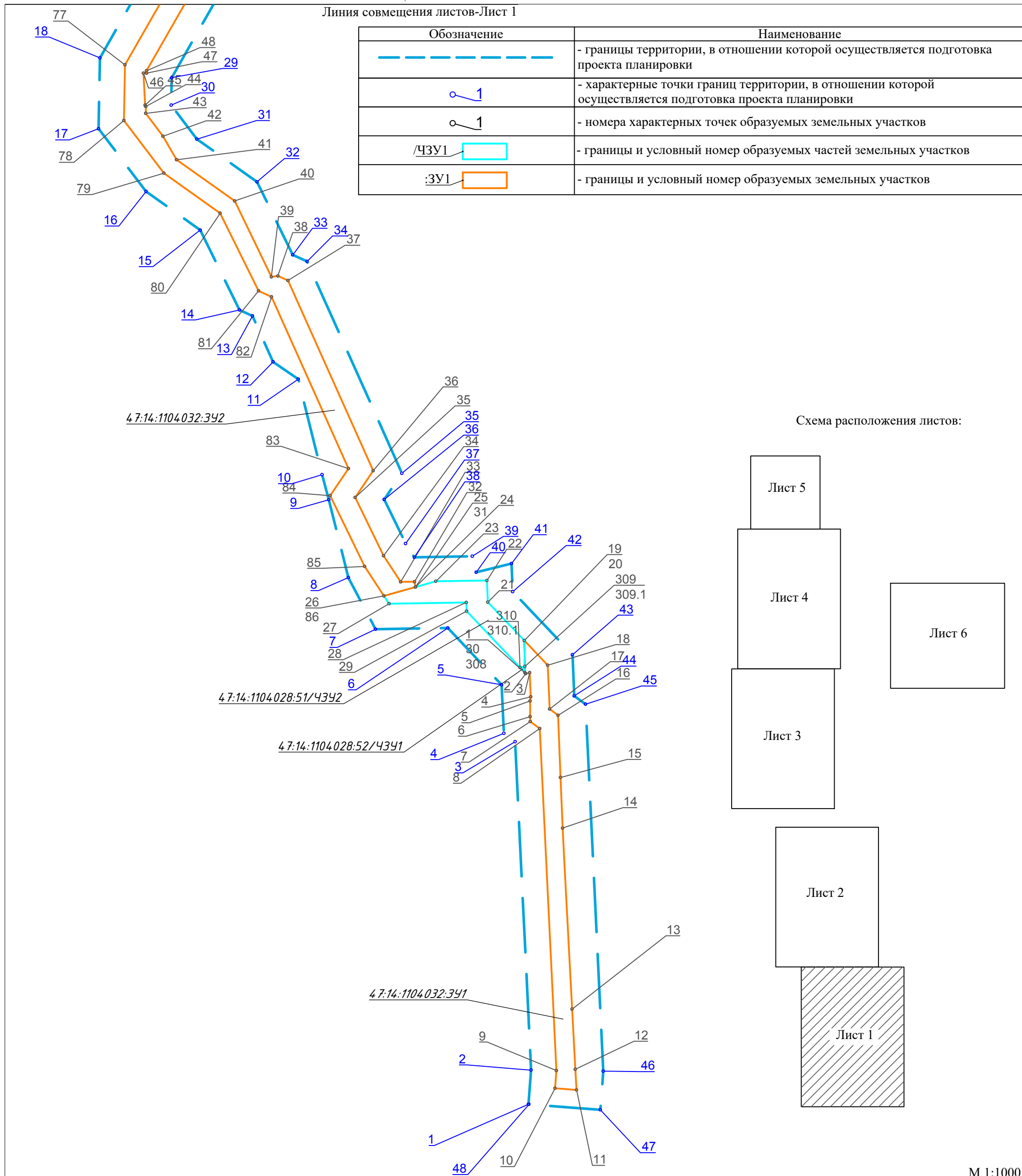
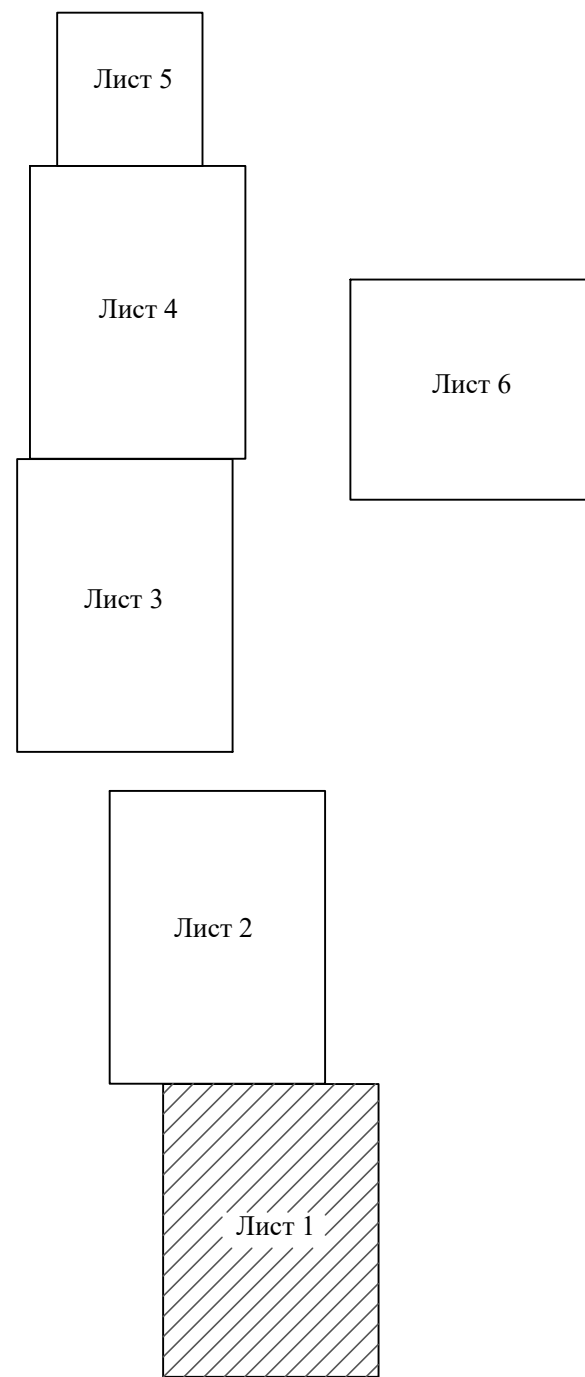


Схема расположения листов:



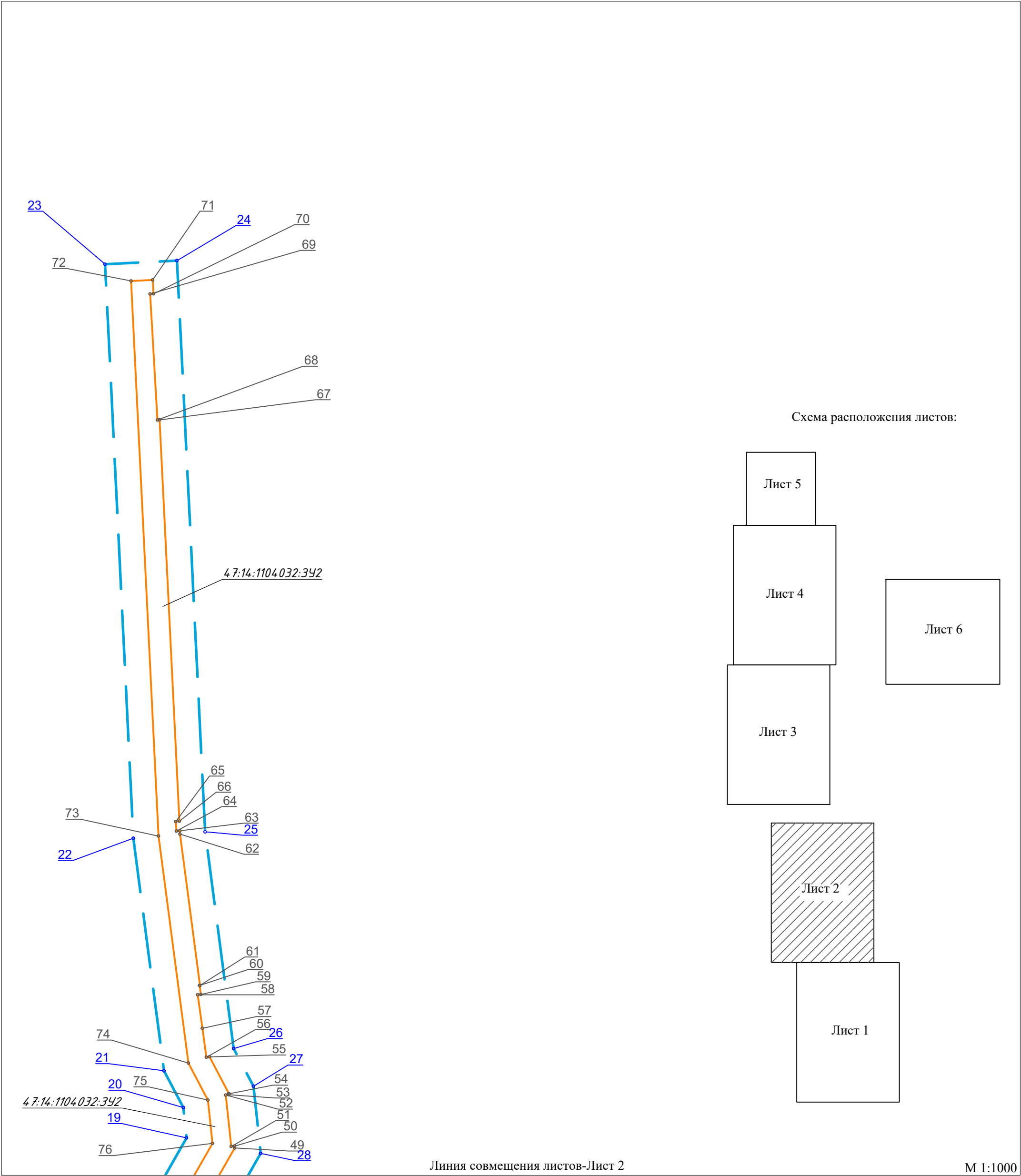
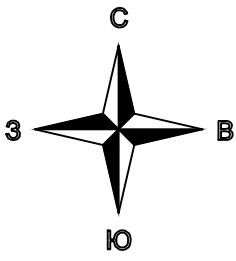
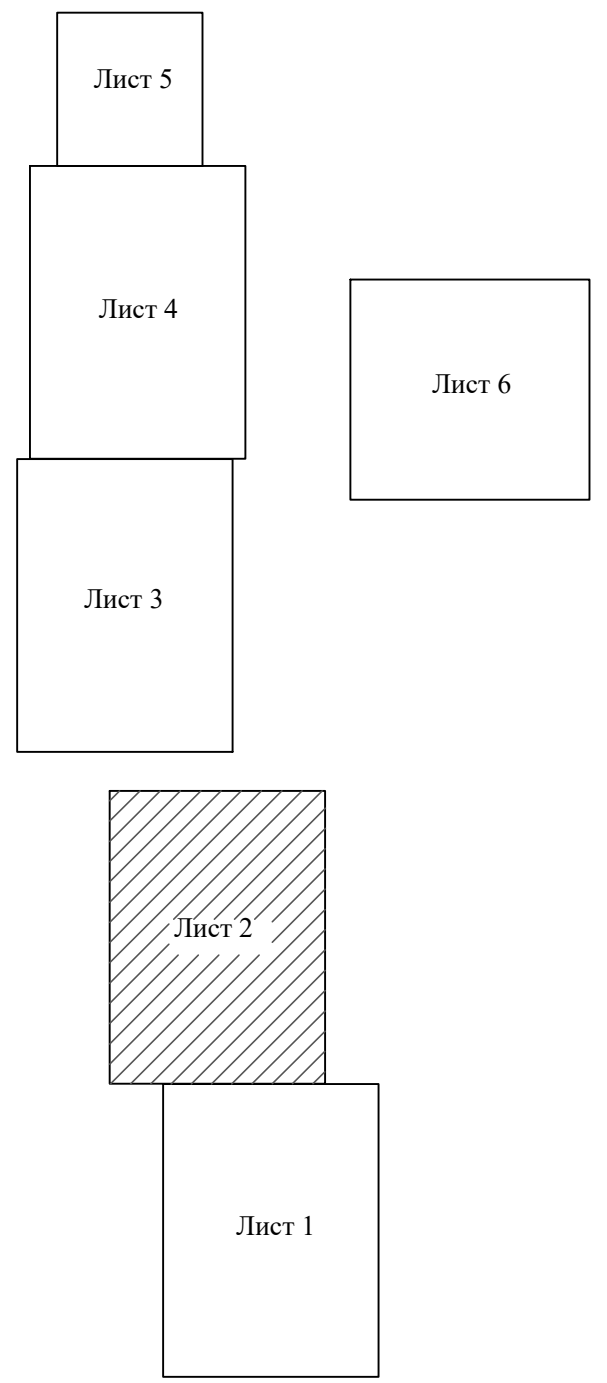
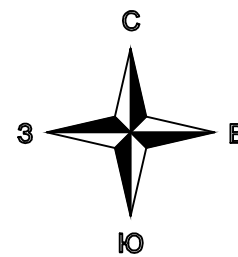


Схема расположения листов:





Линия совмещения листов-Лист 4
Линия совмещения листов-Лист 3

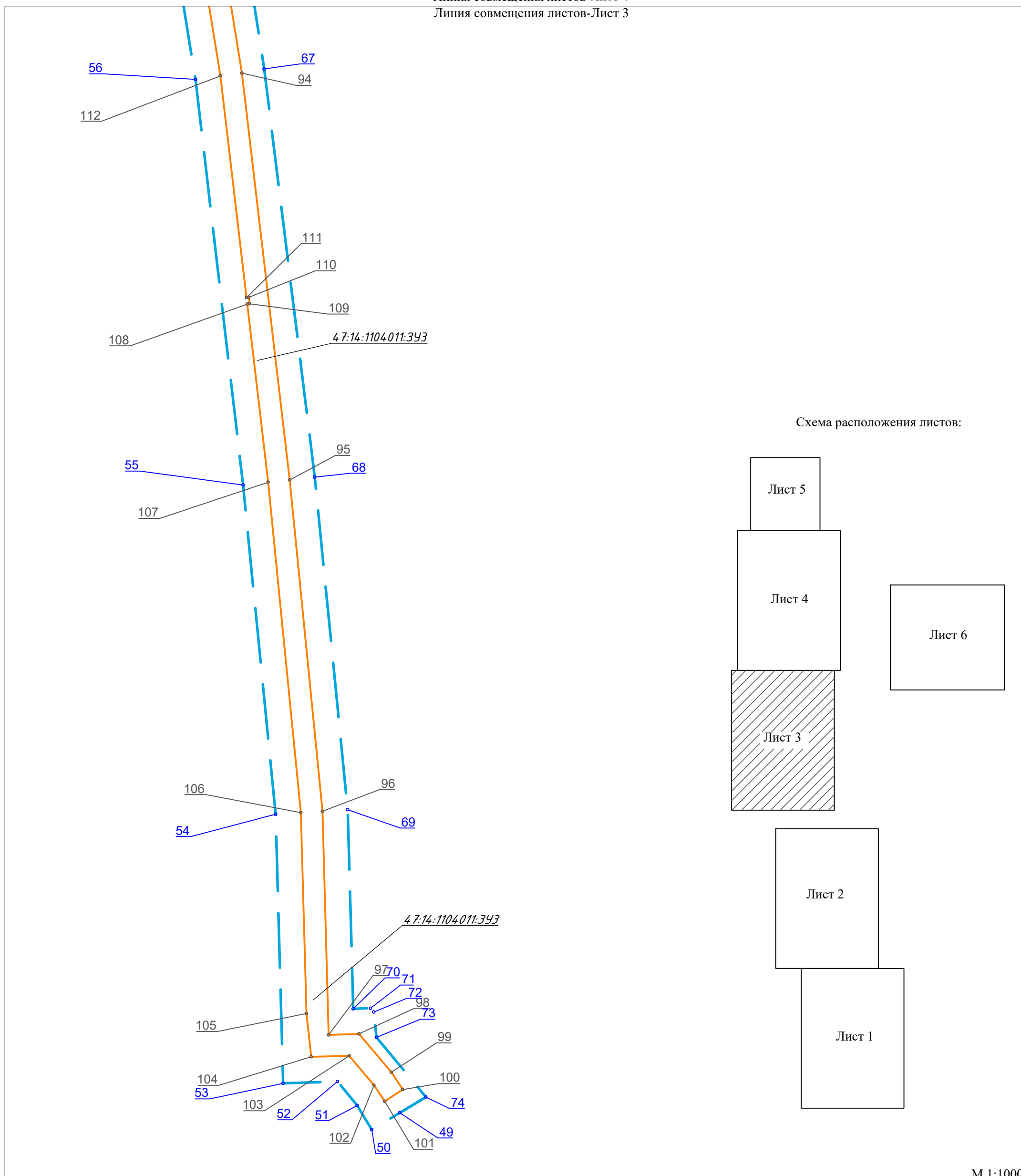
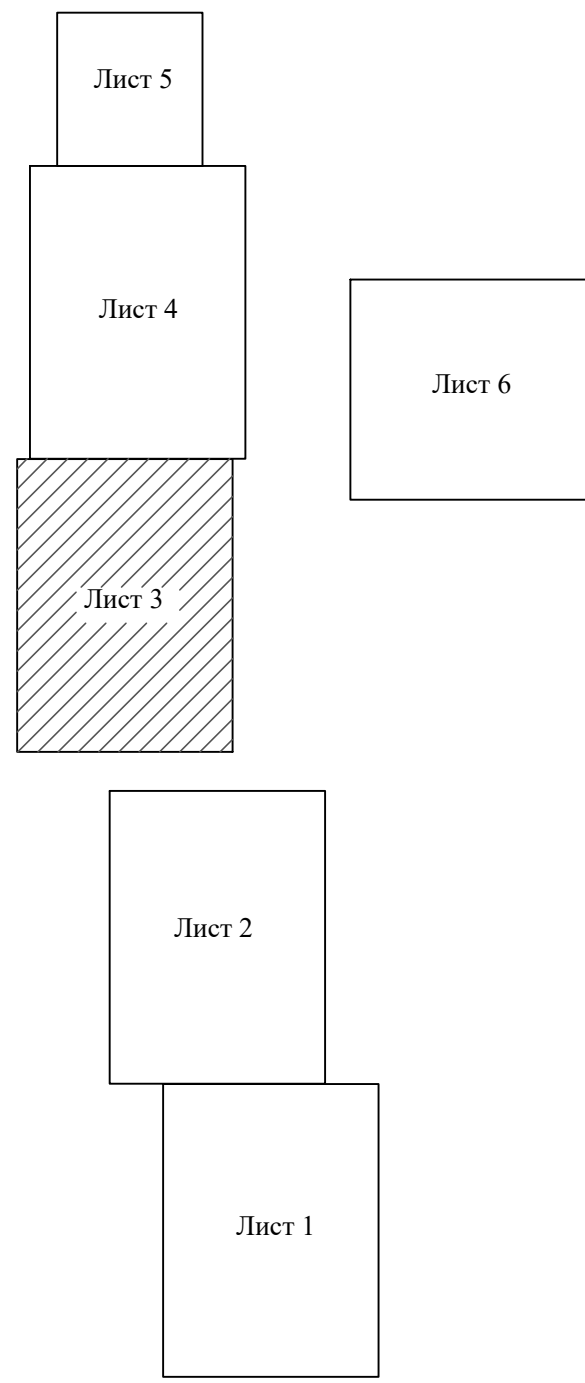
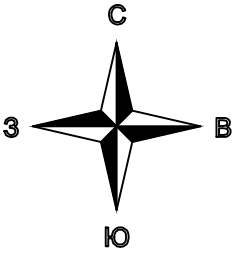


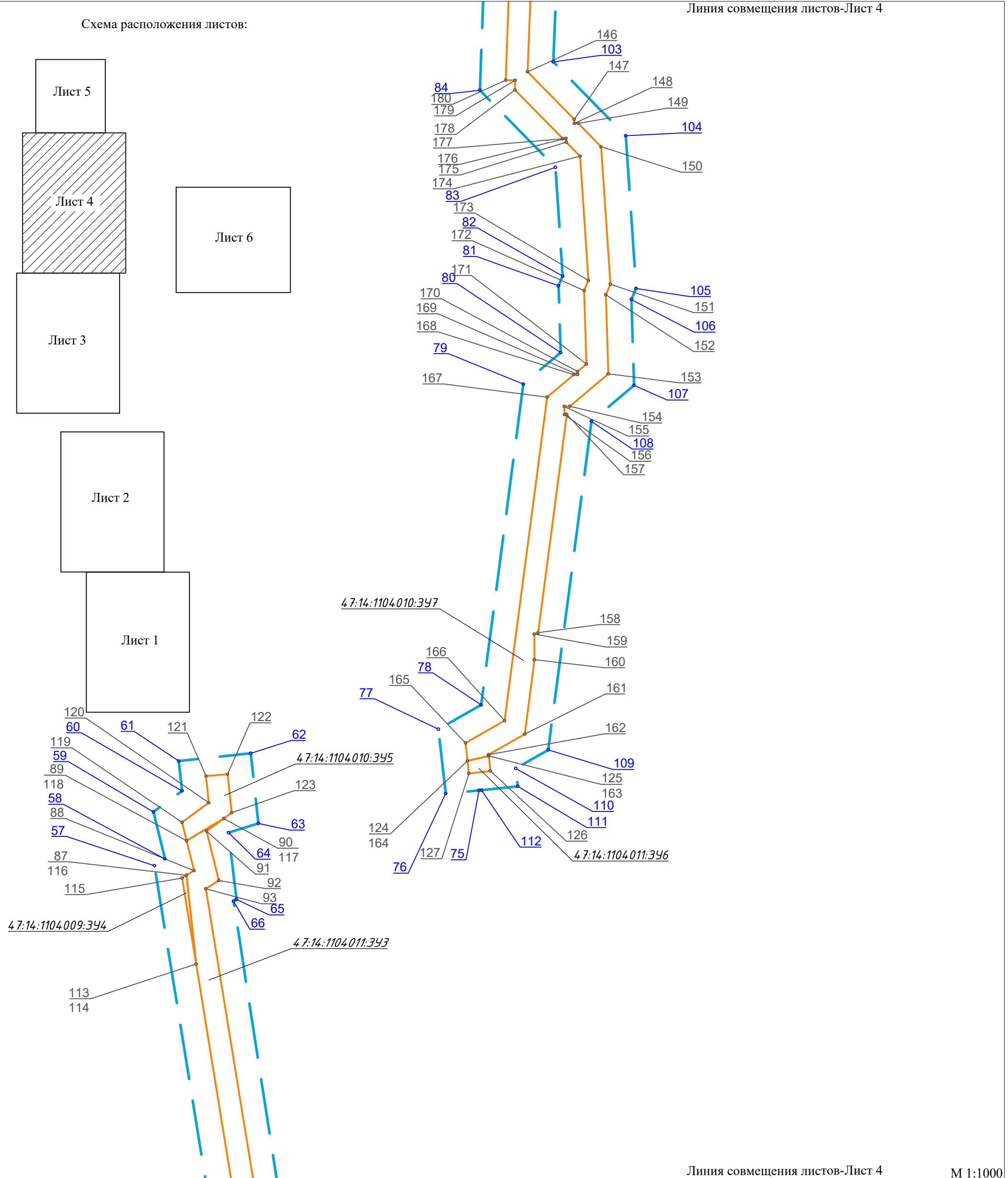
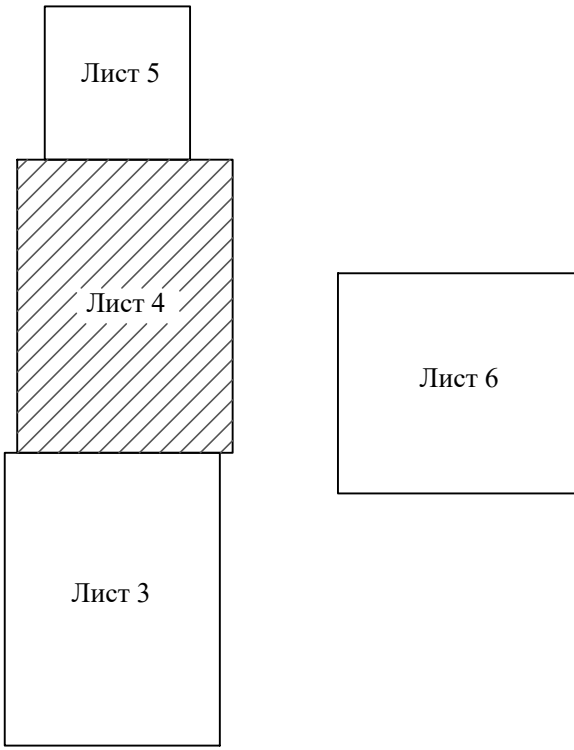
Схема расположения листов:





Линия совмещения листов-Лист 5
 Линия совмещения листов-Лист 4

Схема расположения листов:



Линия совмещения листов-Лист 4
 Линия совмещения листов-Лист 3

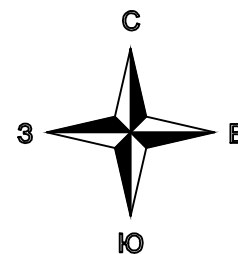


Схема расположения листов:

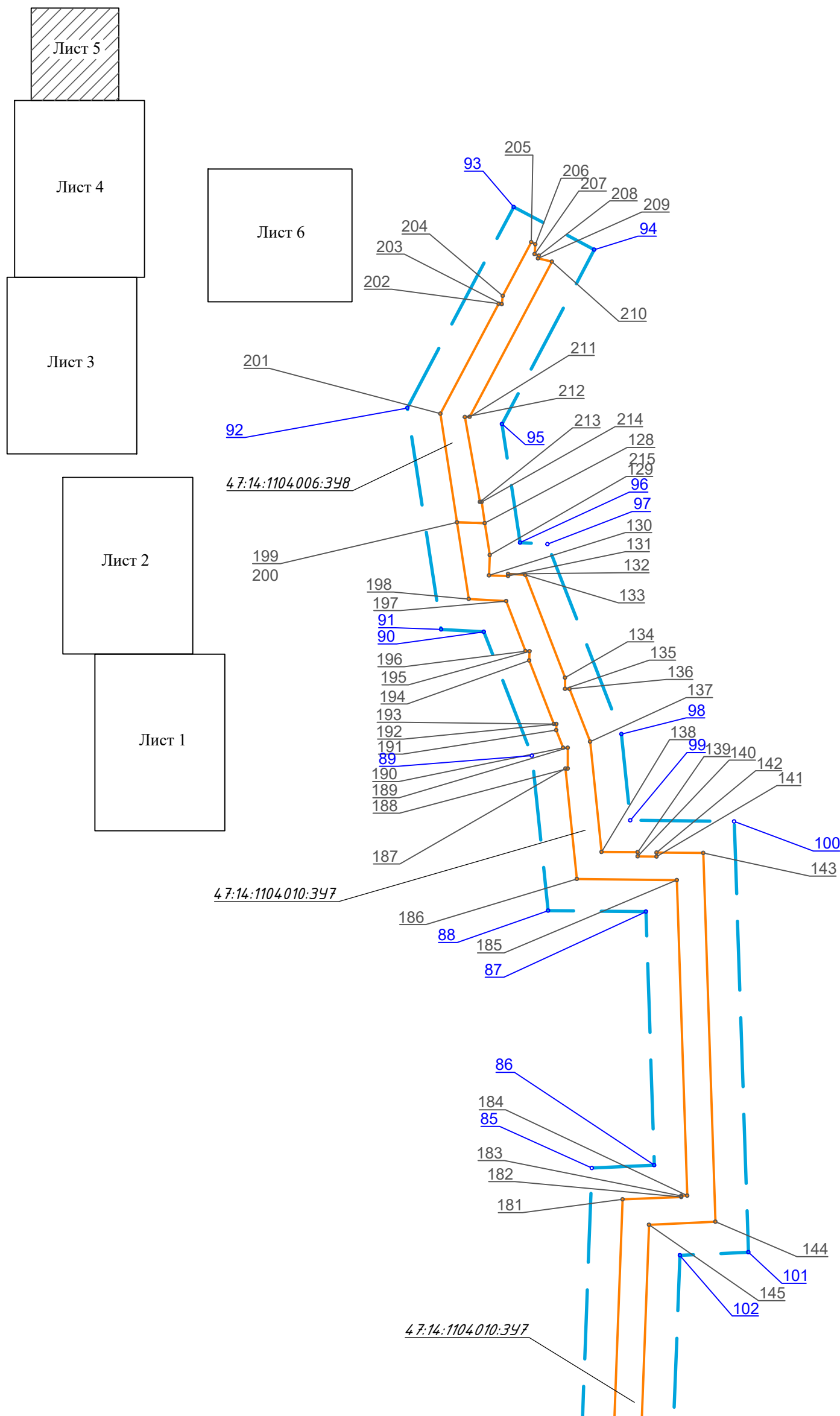


Схема расположения листов:

