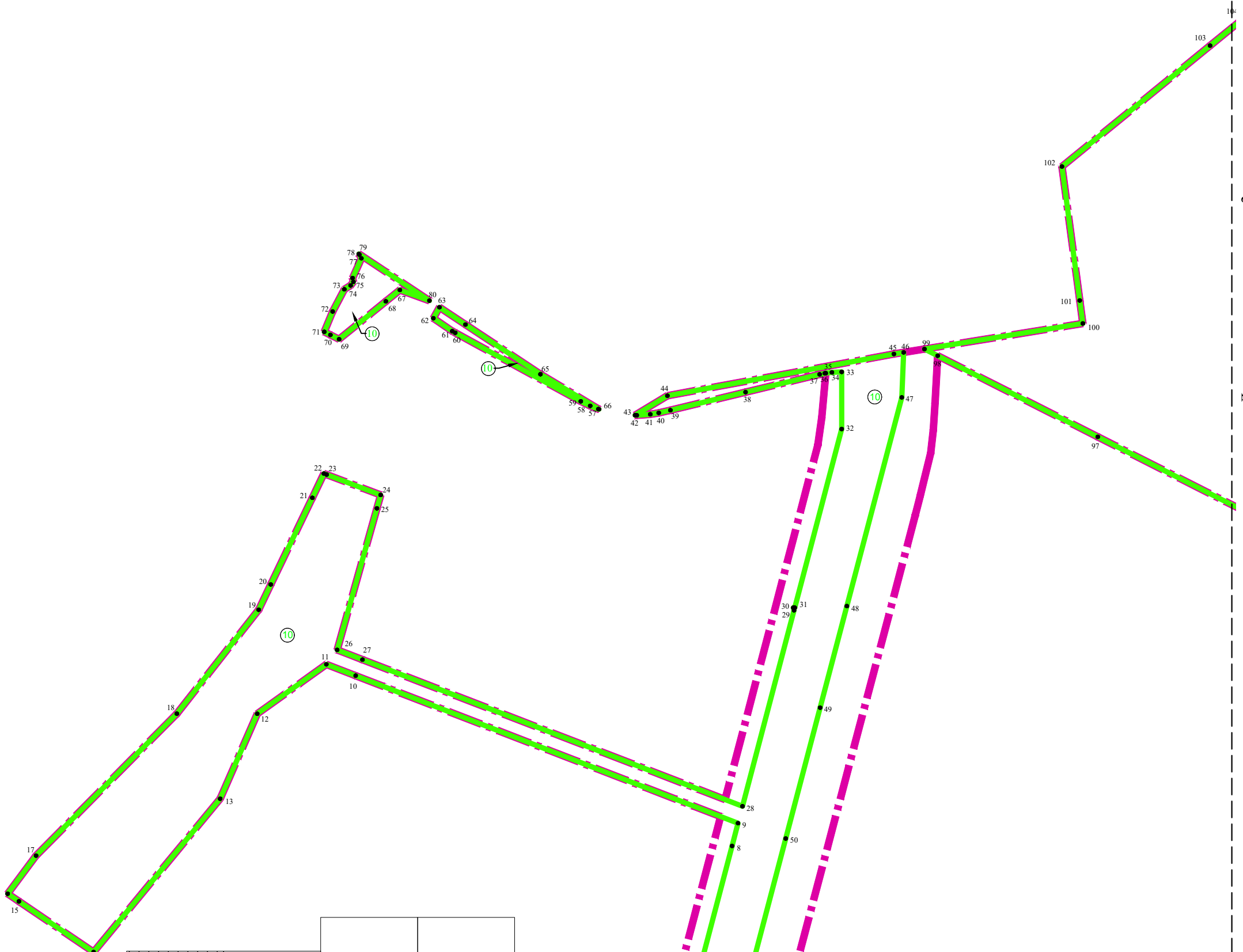
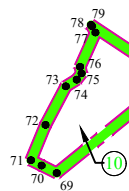
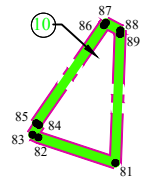
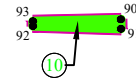



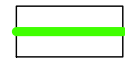




**Чертеж границ зон планируемого
размещения линейных объектов**

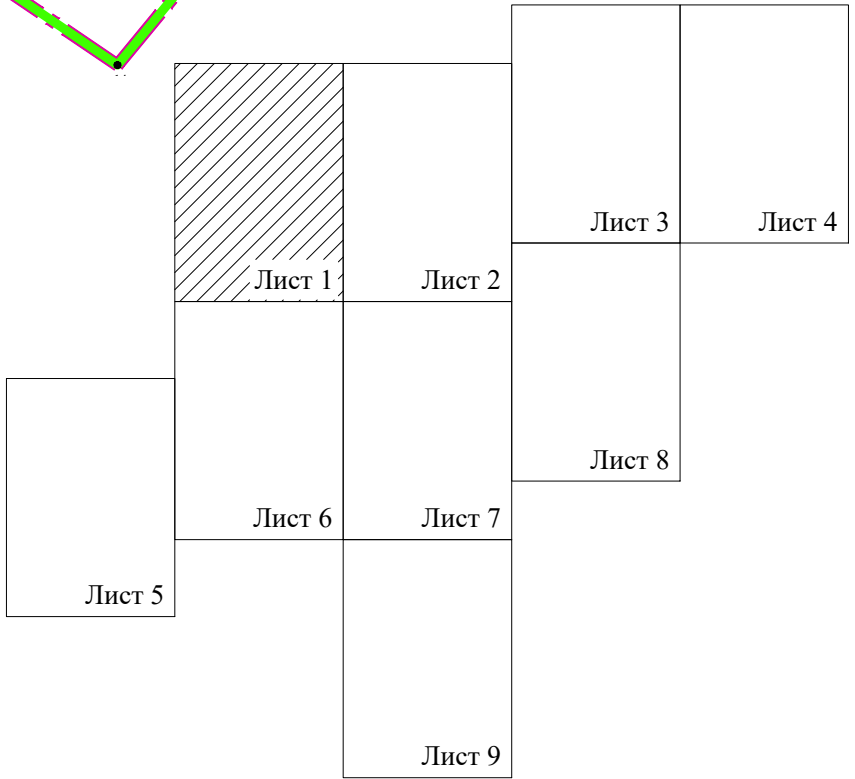


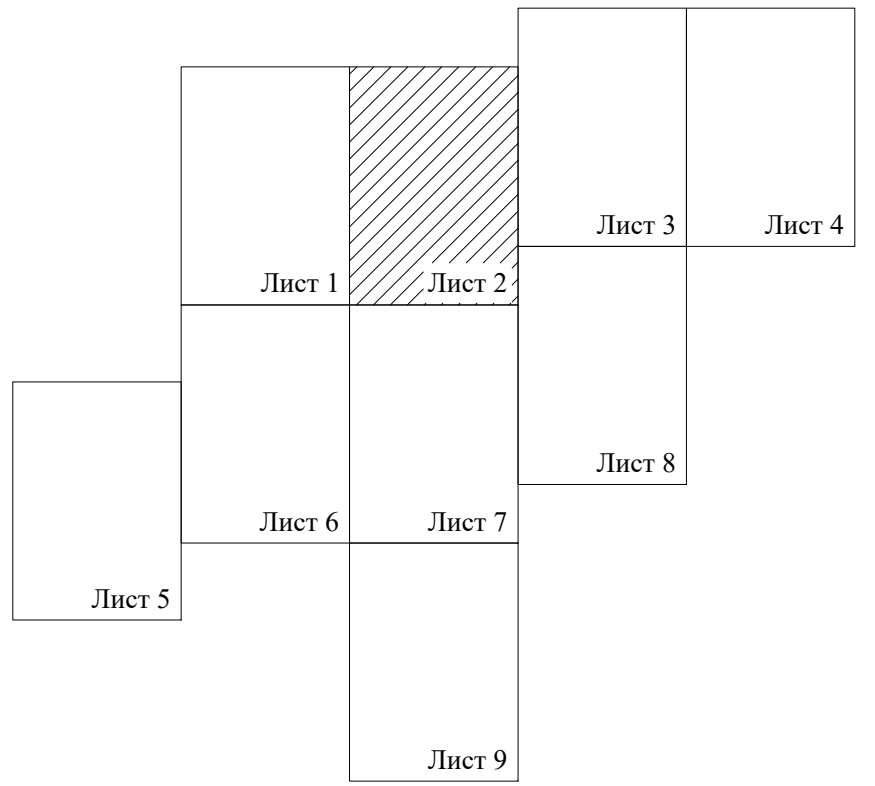
Линия совмещения с листом 2

Линия совмещения с листом 6

Условные обозначения:

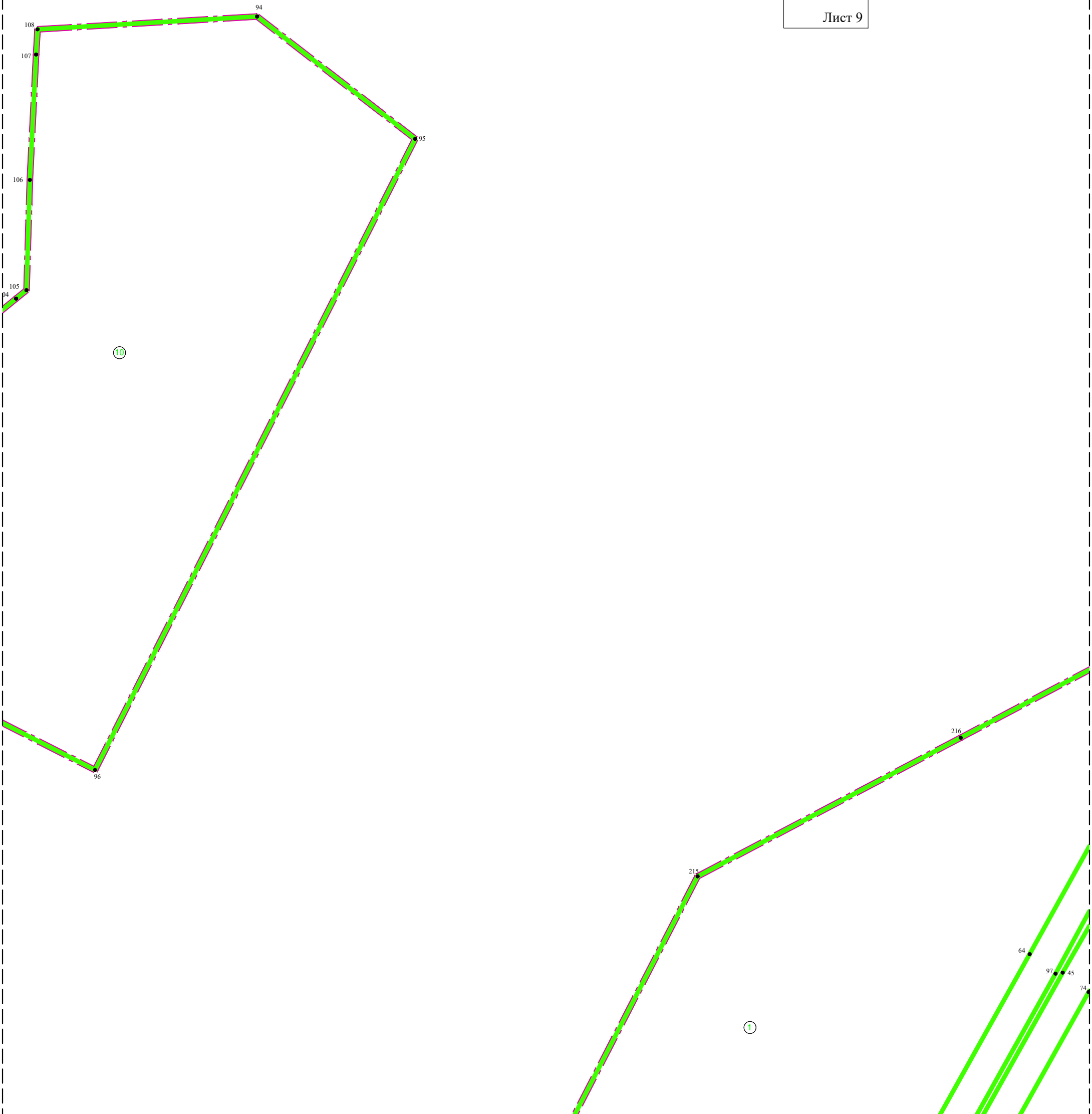
-  границы территории, в отношении которой осуществляется подготовка проекта планировки
-  границы зон планируемого размещения линейных объектов
-  границы зон планируемого размещения линейных объектов капитального строительства
-  1. номера характерных точек границ зон планируемого размещения линейных объектов
-  10 номера зон планируемого размещения линейных объектов
-  8 номера зон планируемого размещения линейного объекта капитального строительства



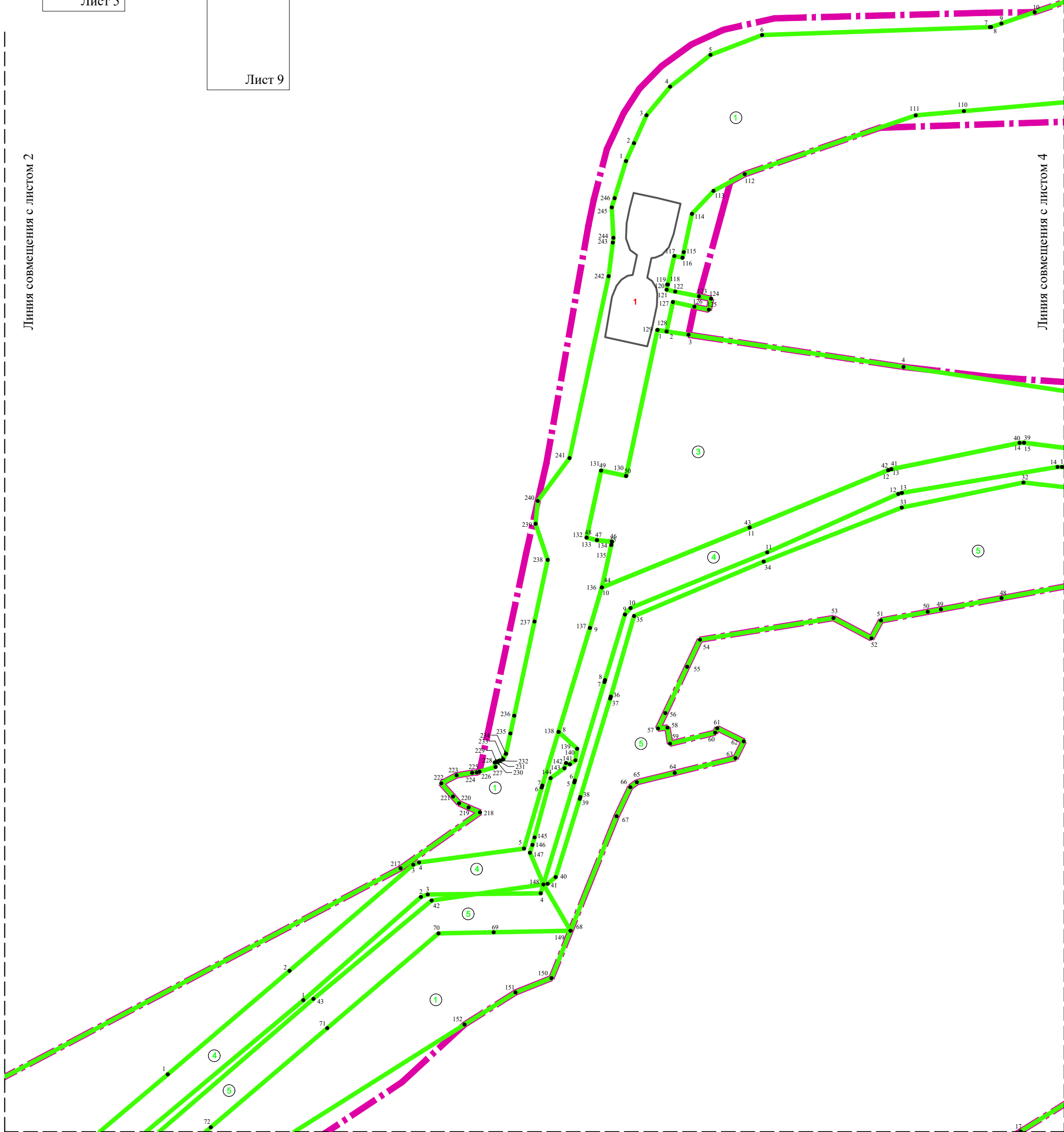
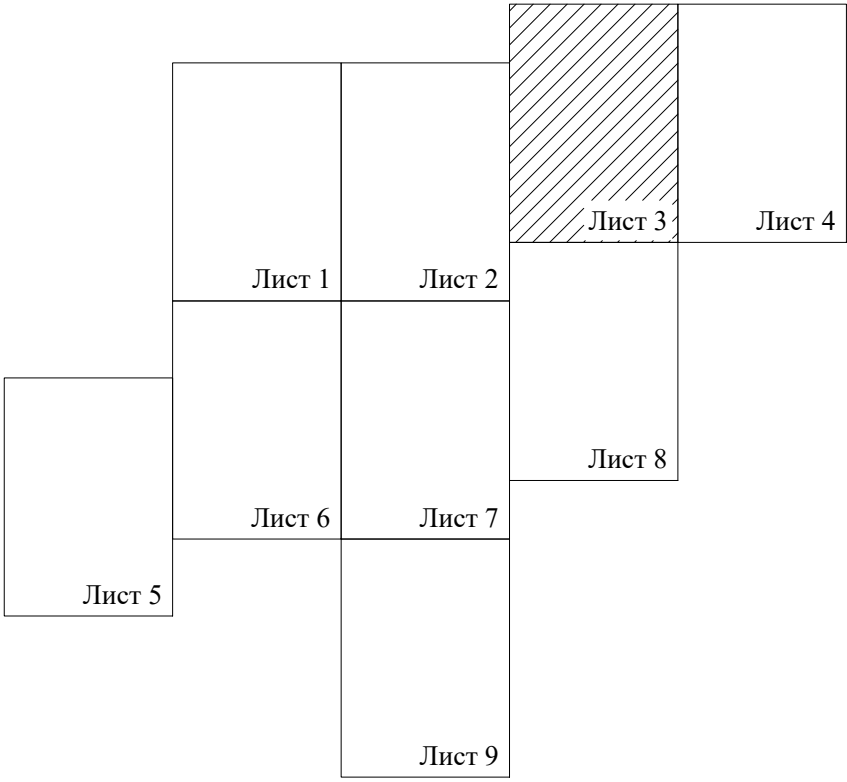


Линия совмещения с листом 1

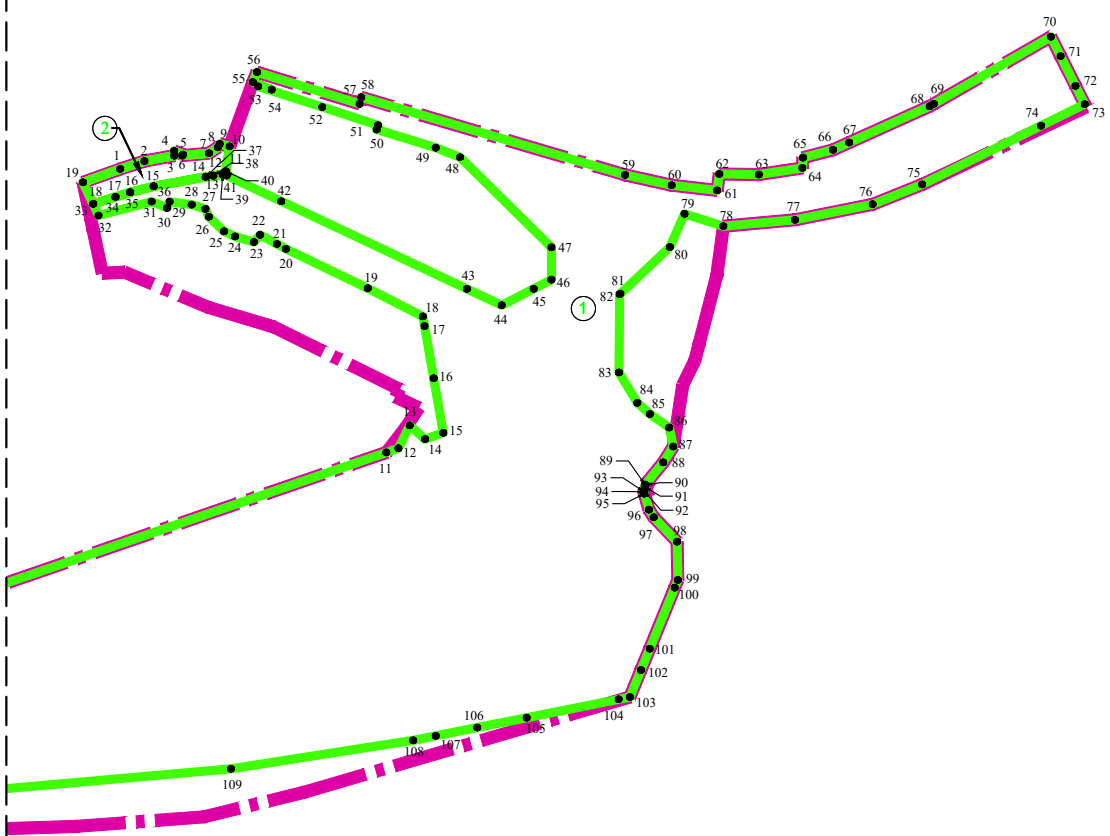
Линия совмещения с листом 3



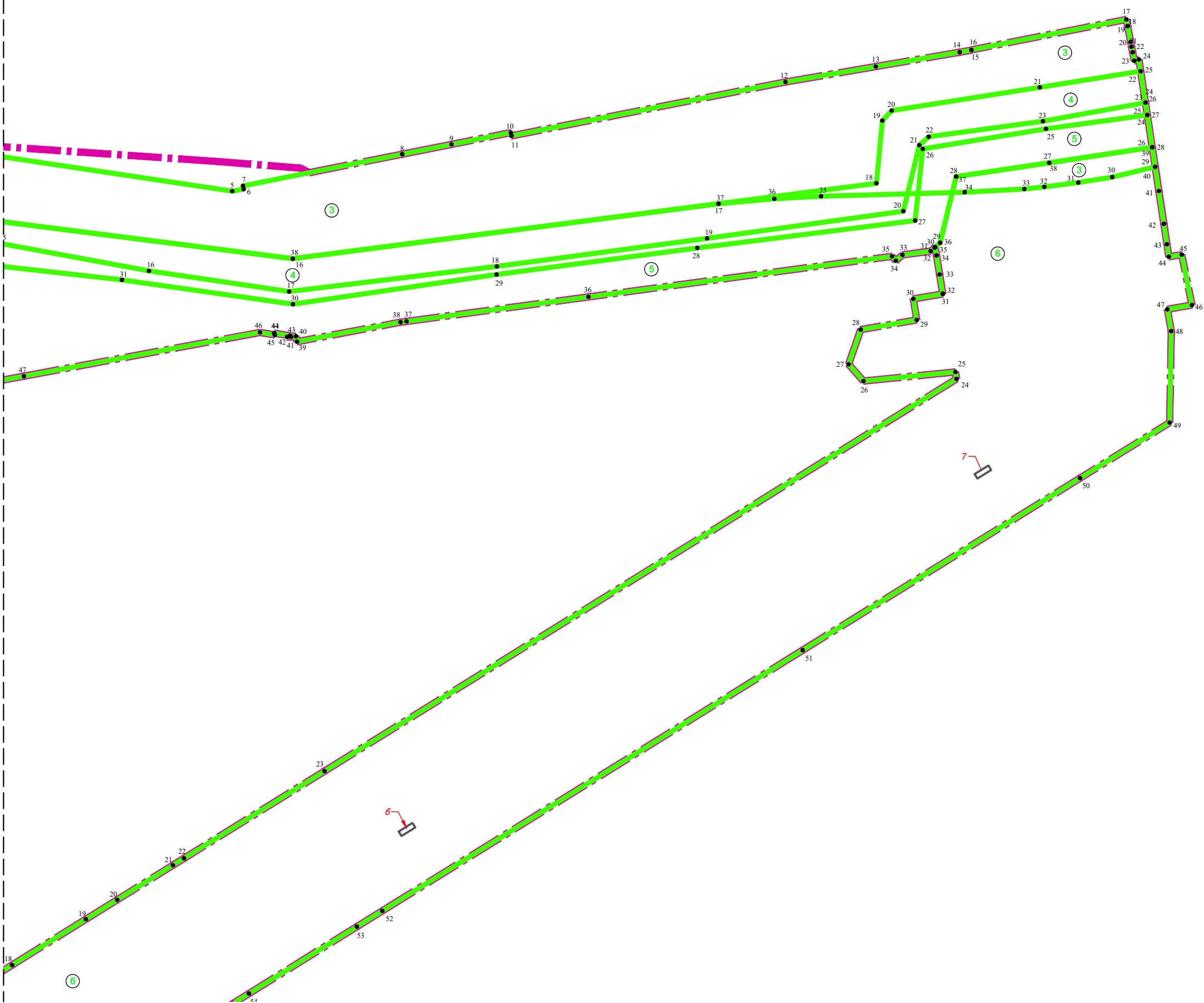
Линия совмещения с листом 7

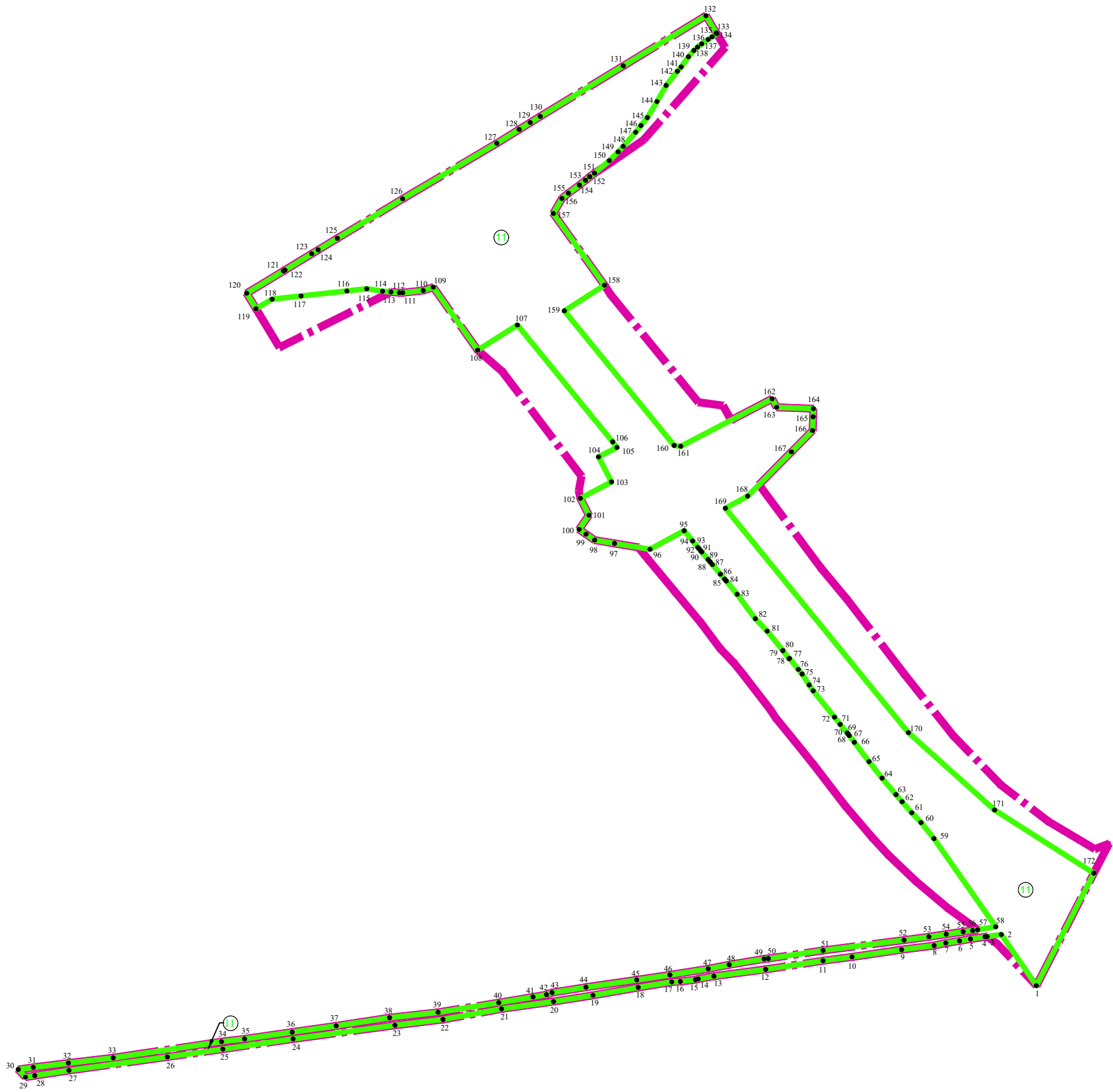


Линия совмещения с листом 3

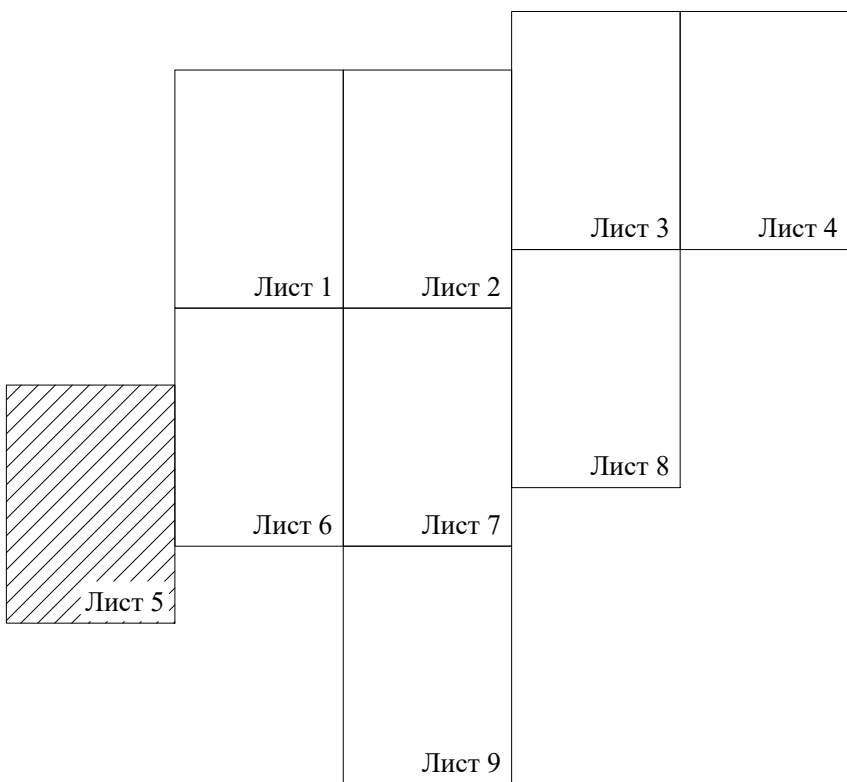


		Лист 3	Лист 4
Лист 1	Лист 2		
		Лист 8	
Лист 5	Лист 6	Лист 7	
		Лист 9	

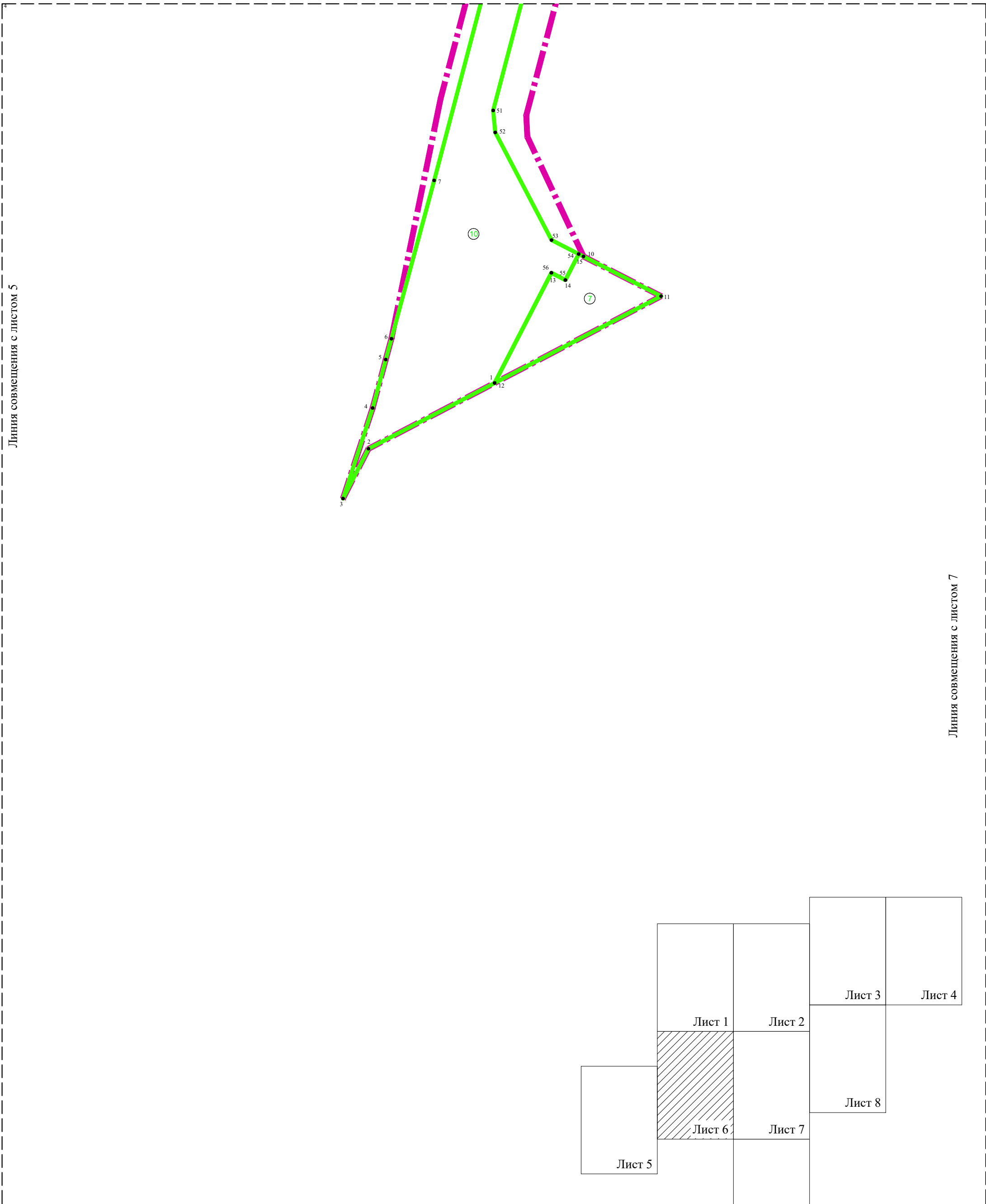




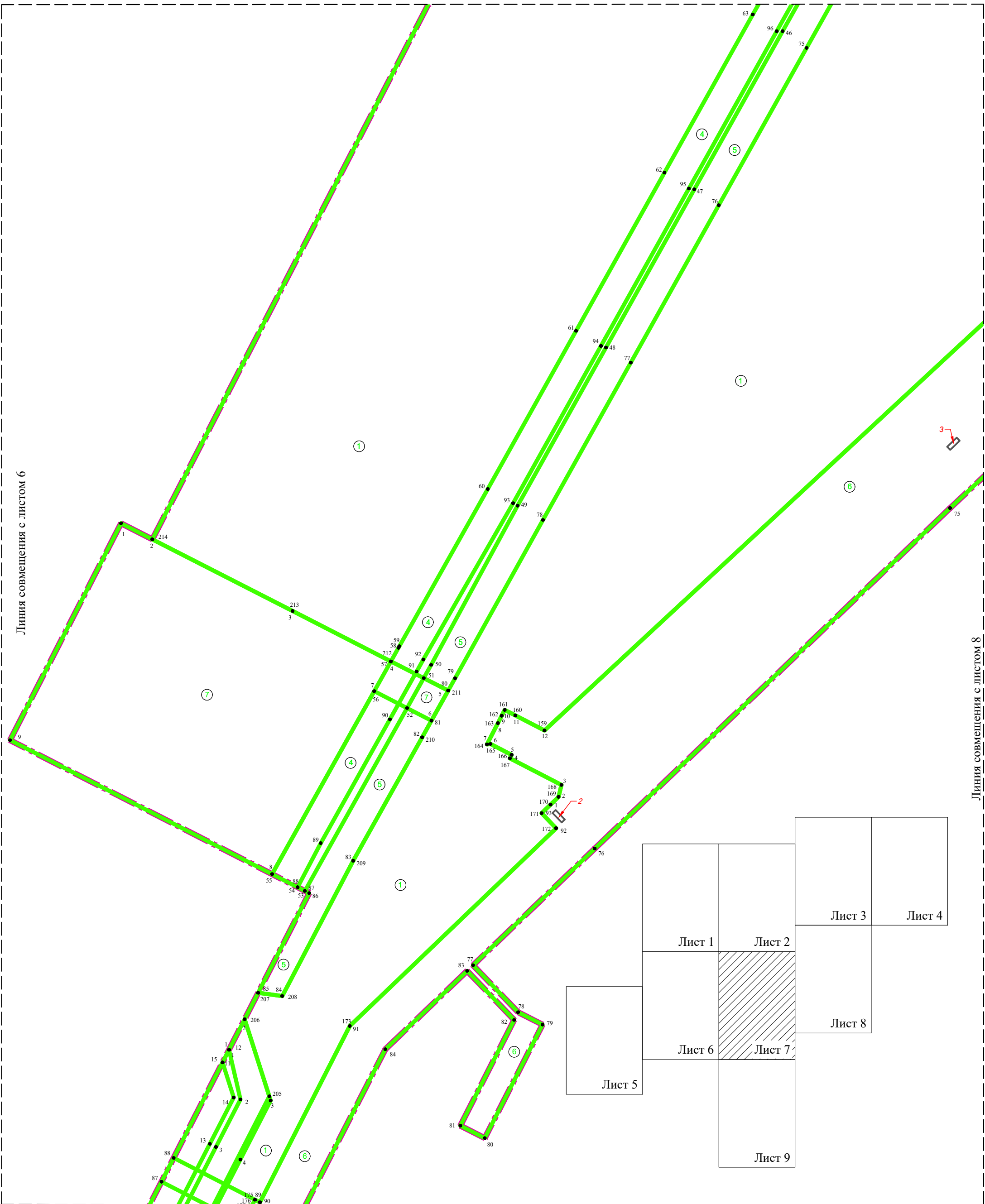
Линия совмещения с листом 6



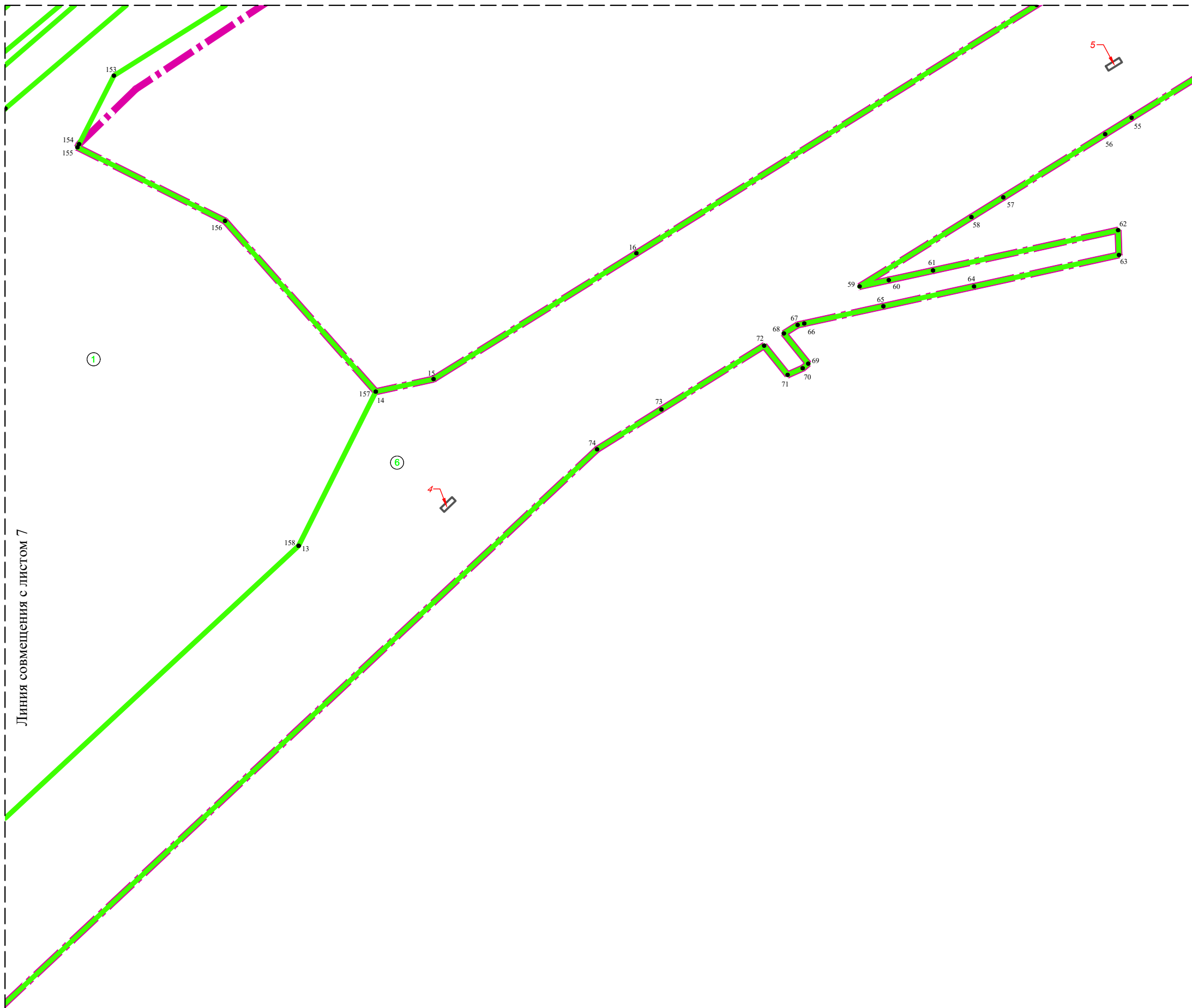
Линия совмещения с листом 1



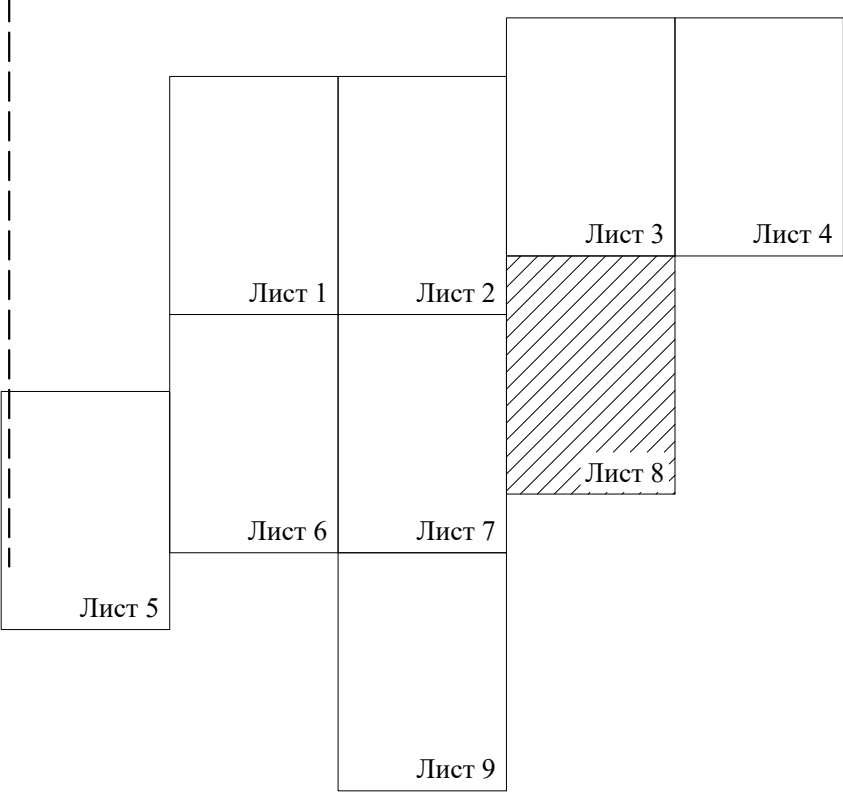
Линия совмещения с листом 2



Линия совмещения с листом 3



Линия совмещения с листом 7



Линия совмещения с листом 7

