

Чертеж межевания территории

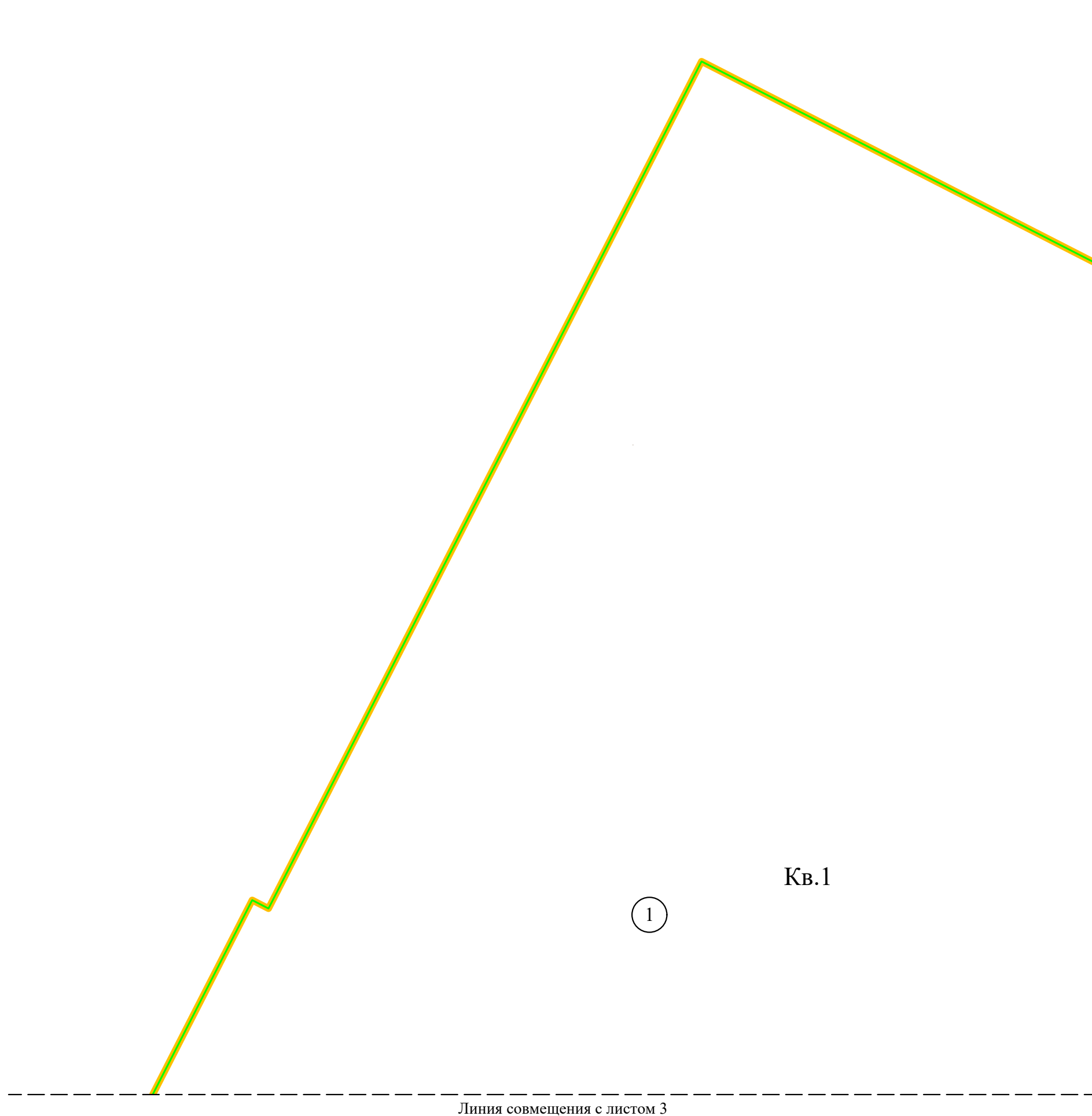
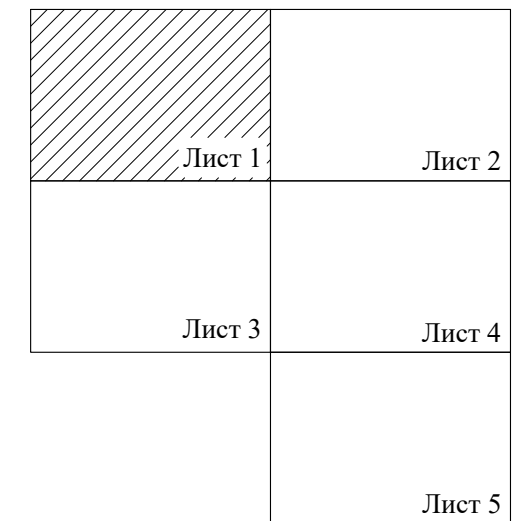


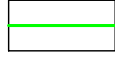


Схема совмещения
листов



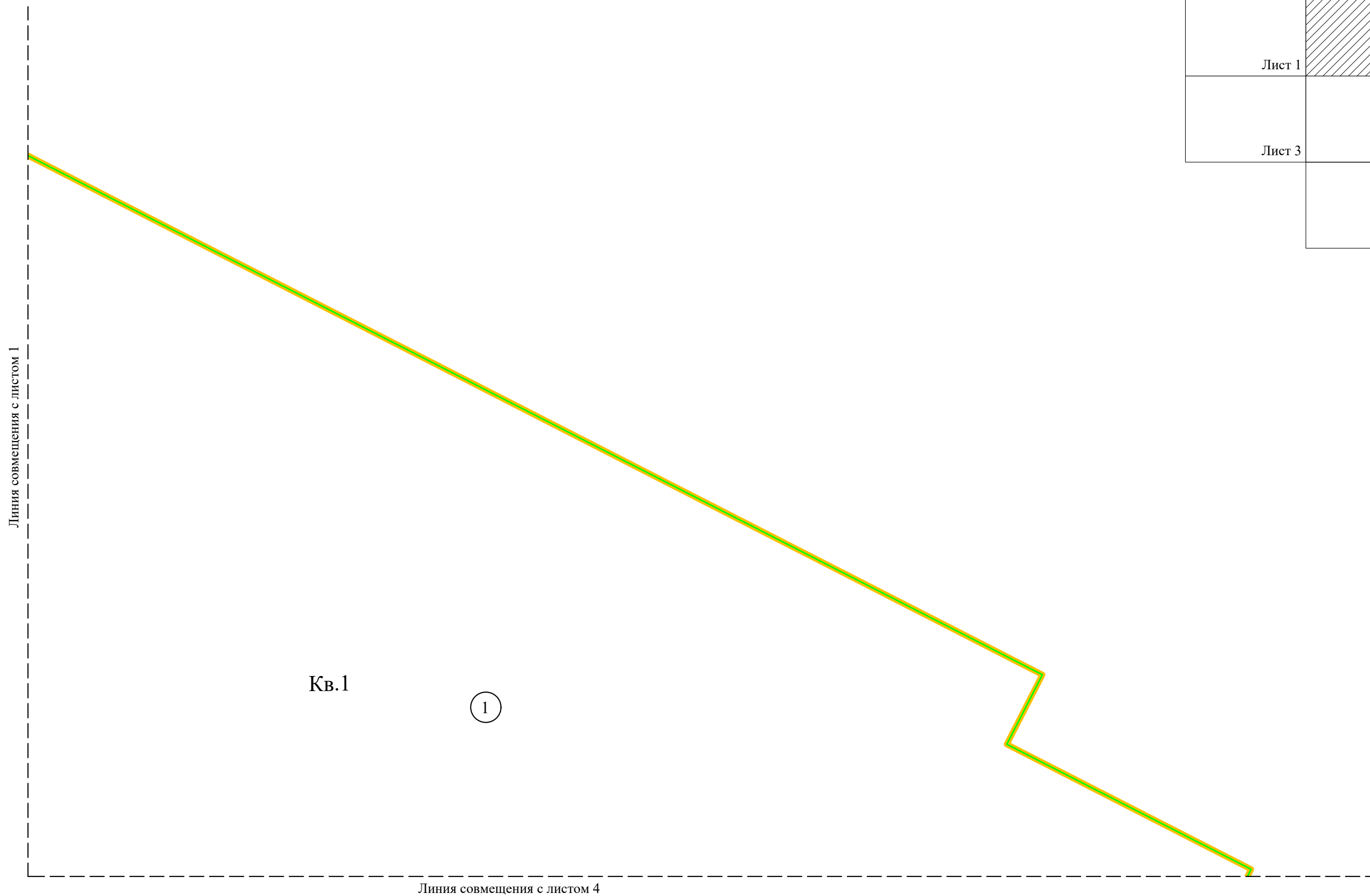
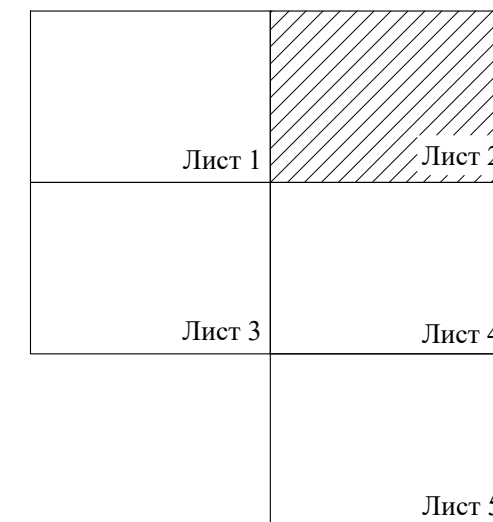
Условные обозначения:

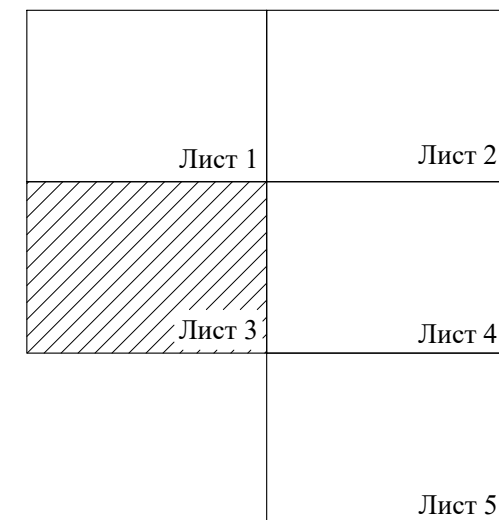
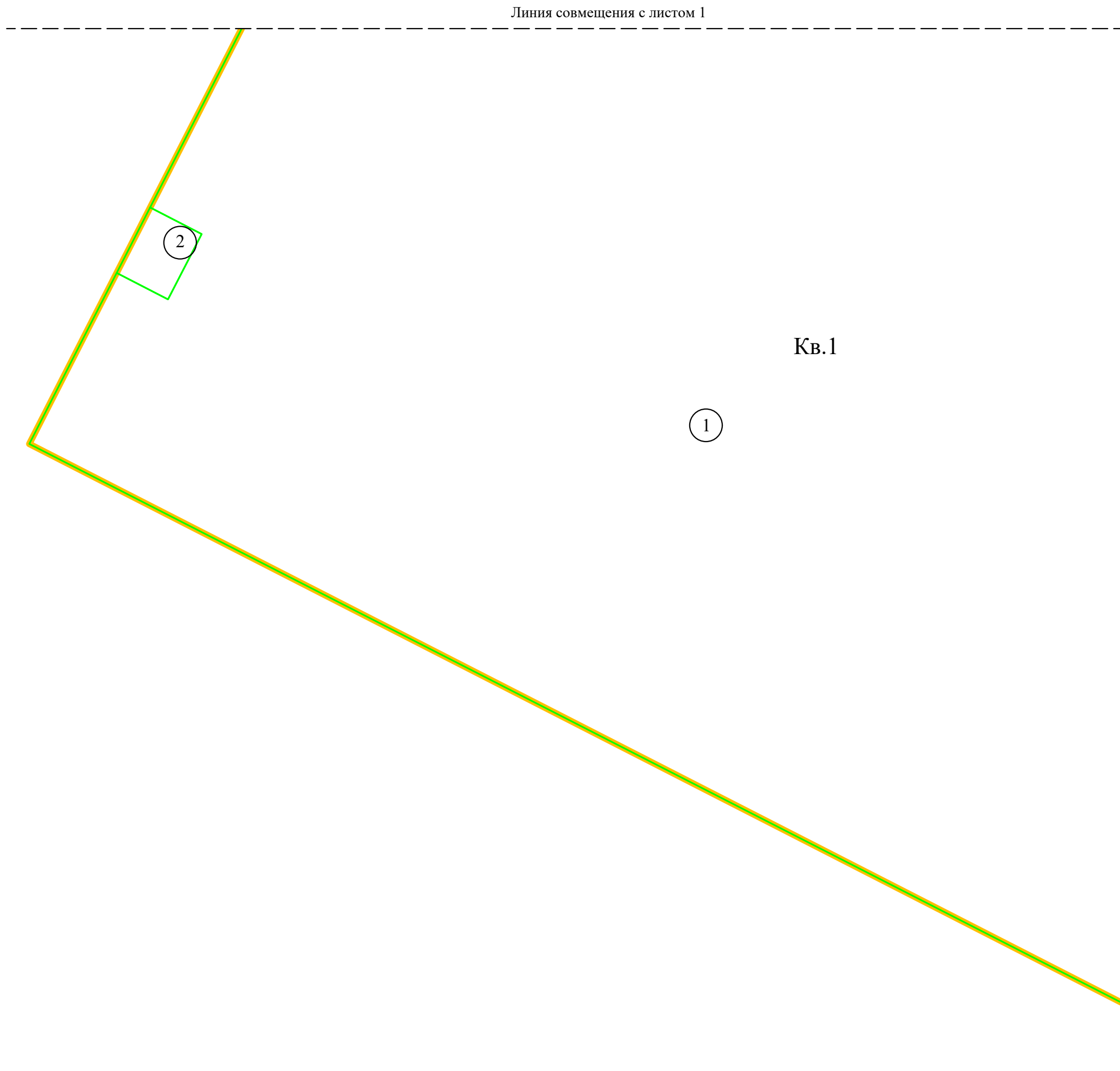
-  границы планируемых элементов планировочной структуры
- ЛО1 номера планируемых элементов планировочной структуры
-  красные линии, утвержденные в составе проекта планировки территории
-  границы образуемых земельных участков
- ① условные номера образуемых земельных участков

Примечание:

1. Линии отступа от красных линий в целях определения мест допустимого размещения зданий, строений, сооружений не предусмотрены.
2. Земельные участки, образование которых предусмотрено схемой расположения земельного участка или земельных участков на кадастровом плане территории, срок действия которой не истек, отсутствуют.
3. Установление публичных сервитутов не предусмотрено.

Схема совмещения листов





Линия совмещения с листом 2

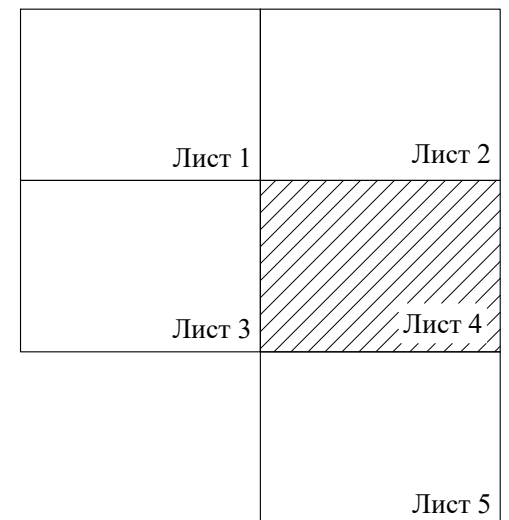
Кв. 1

1

Линия совмещения с листом 3

Линия совмещения с листом 5

Схема совмещения листов



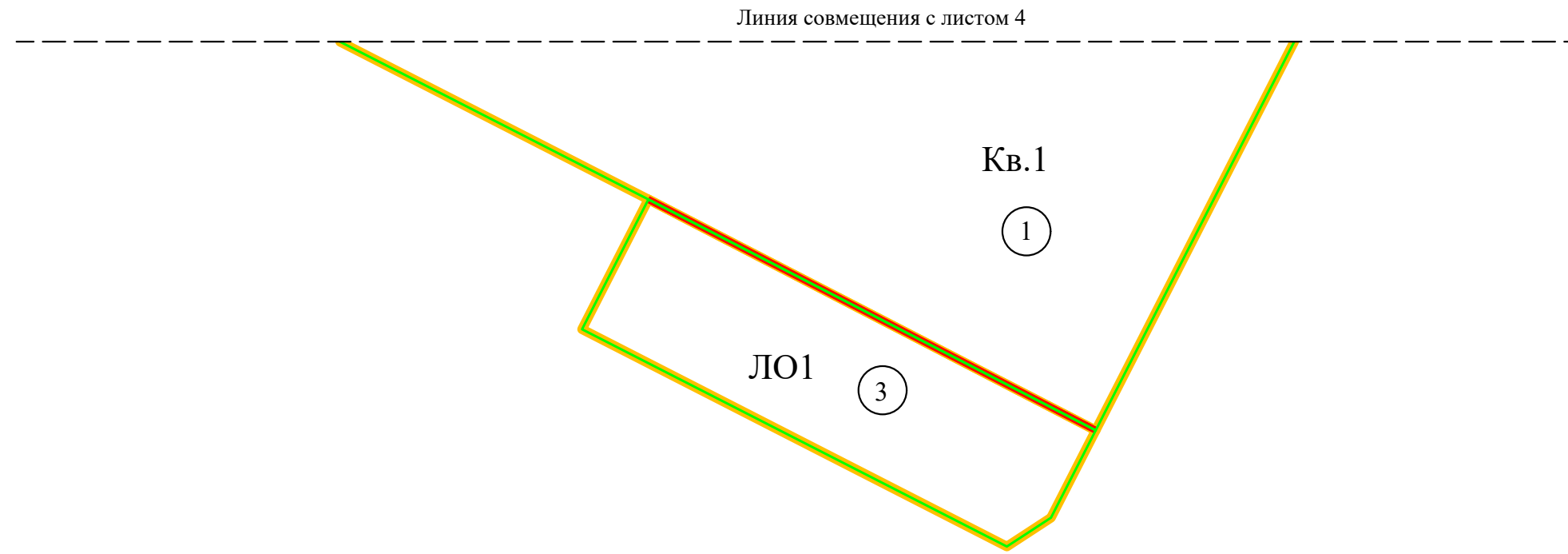


Схема совмещения листов

Лист 1	Лист 2
Лист 3	Лист 4
	Лист 5