




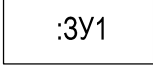
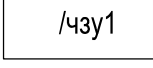


## Чертеж межевания территории

Условные обозначения:

- |   |  |
|---|--|
|    | - границы образуемых земельных участков, частей земельных участков |
|    | - границы изменяемых земельных участков                            |
|    | - границы публичных сервитутов                                     |
|    | - границы планируемых элементов планировочной структуры            |
|   | - границы существующих элементов планировочной структуры           |
|  | - условные номера образуемых земельных участков                    |
|  | - условные номера образуемых частей земельных участков             |

примечание:

1. красные линии, утвержденные в составе проекта планировки территории отсутствуют;
2. линии отступа от красных линий в целях определения мест допустимого размещения зданий, строений, сооружений отсутствуют;
3. земельные участки, предлагаемые к резервированию и изъятию для государственных или муниципальных нужд отсутствуют.



2

47:16:0434001:391

47:16:0000000:43722

:43722/чзэ1

47:16:0434001:166

:166/чзэ1

47:16:0434001:27  
(E3 47:16:0000000:23)

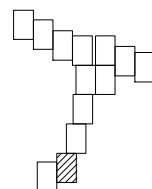
:23/чзэ1

47:16:0434003:52  
(E3 47:16:0000000:23)

:23/чзэ2

47:00:0000000:2

:2/чзэ3



Масштаб 1:2000

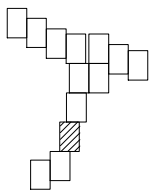
3

47:16:0000000:3У1<1>

47:16:0000000:3У1<2>

47:16:0434001:3У2

47:16:0434001:3У1



Масштаб 1:2000

47:16:0000000:391(1)

47:16:0429004:392

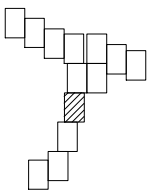
47:16:0000000:44832

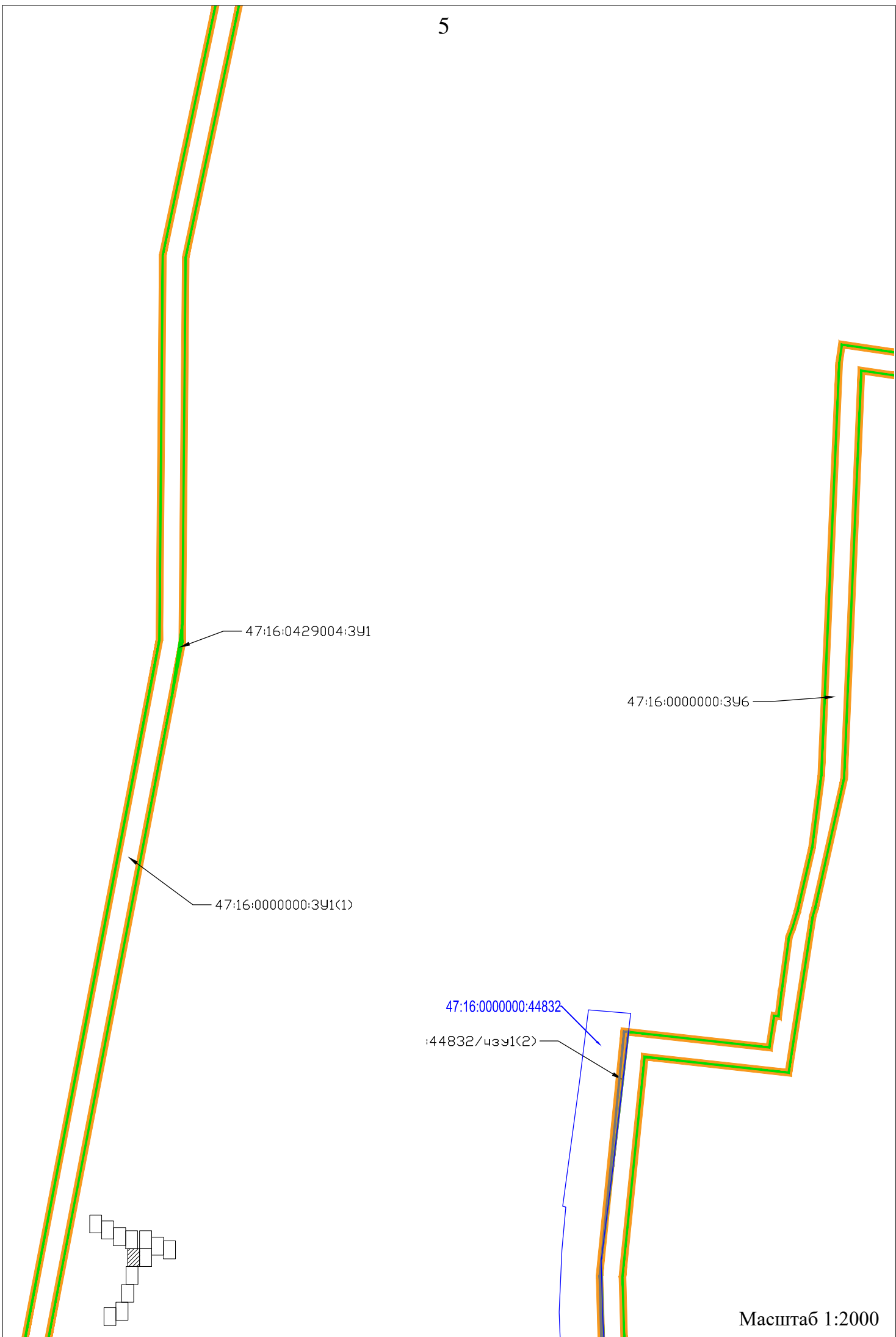
47:16:0000000:395

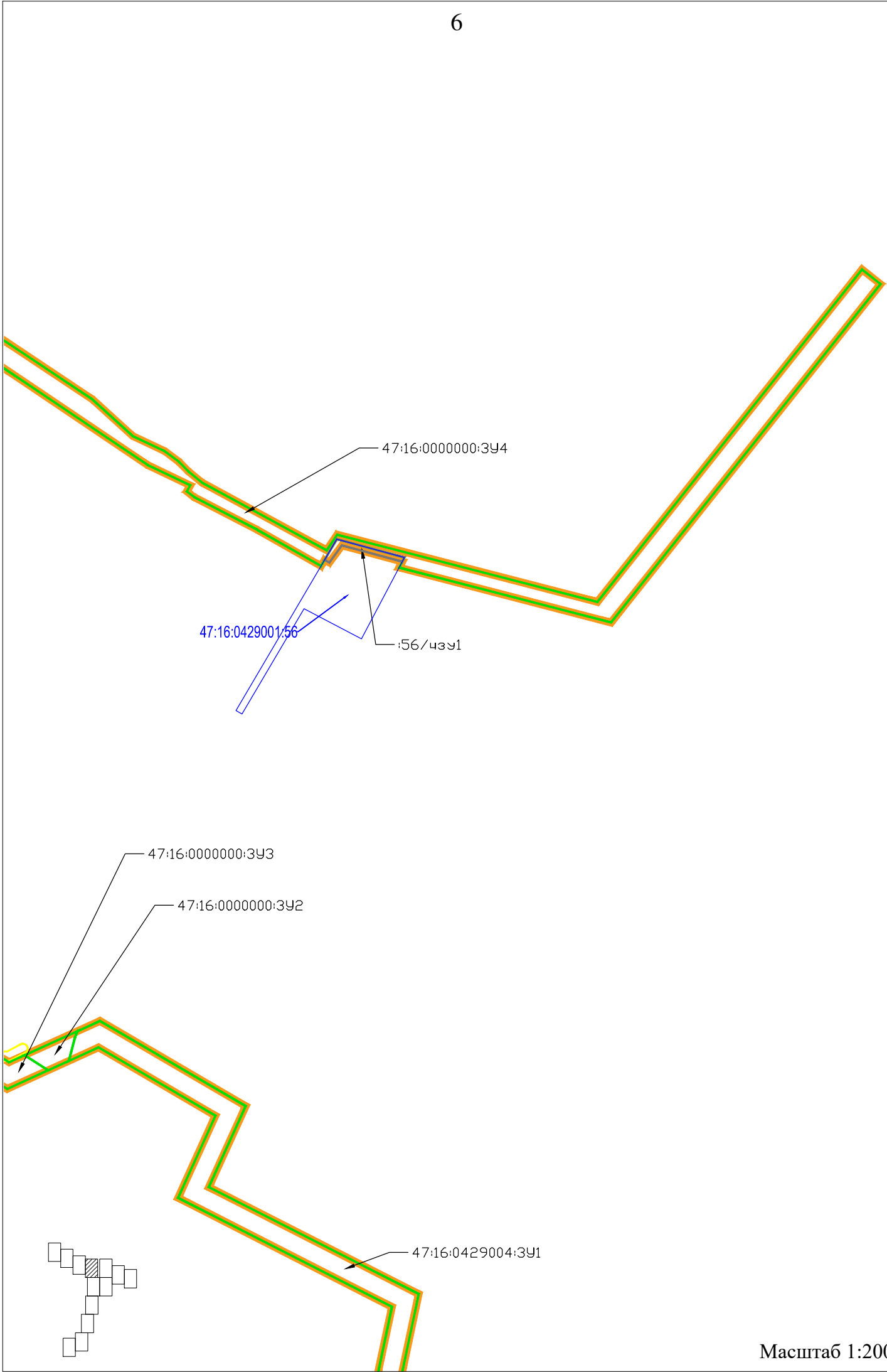
47:16:0000000:44039

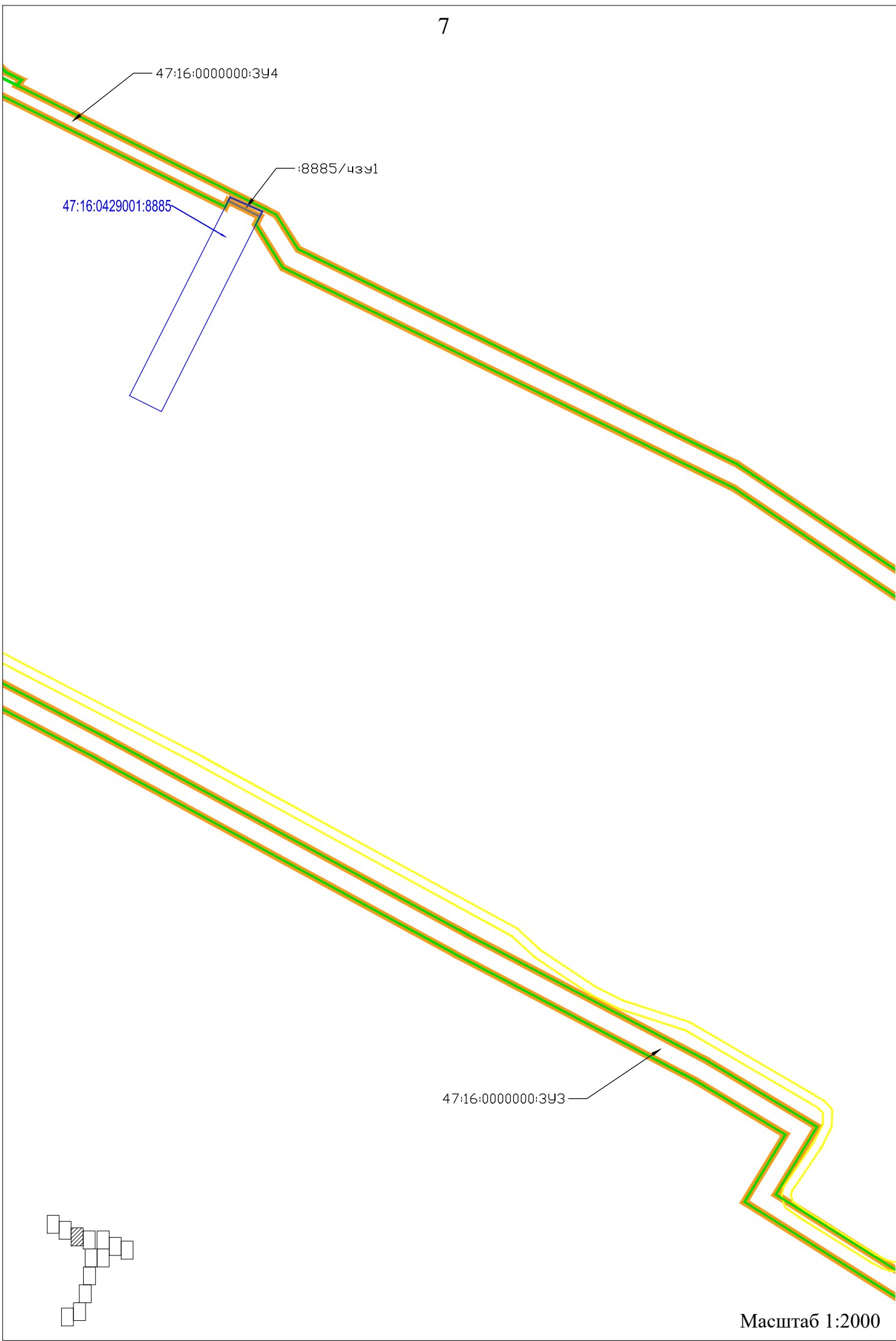
:44832/чэу1(1)

:44039/чэу1







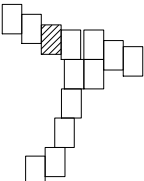


47:16:0429001:8885

47:16:0000000:394

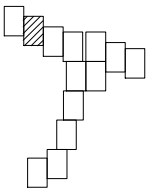
:8885/4391

47:16:0000000:393

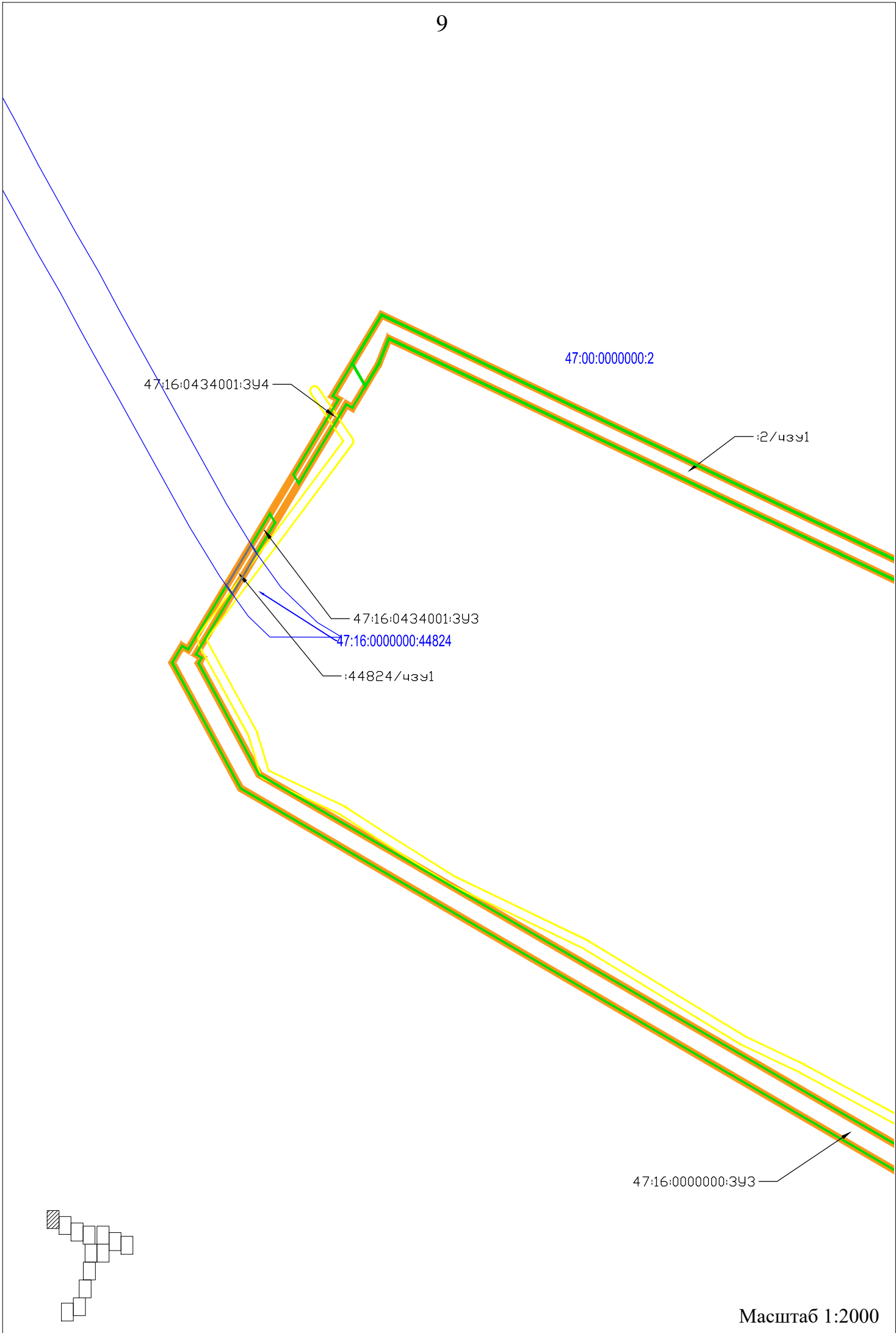


47:16:0000000:3У4

47:16:0000000:3У3







47:16:0000000:396

