


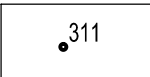





## Чертеж границ зон планируемого размещения линейных объектов

Условные обозначения:

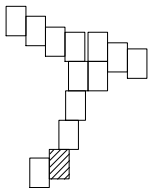
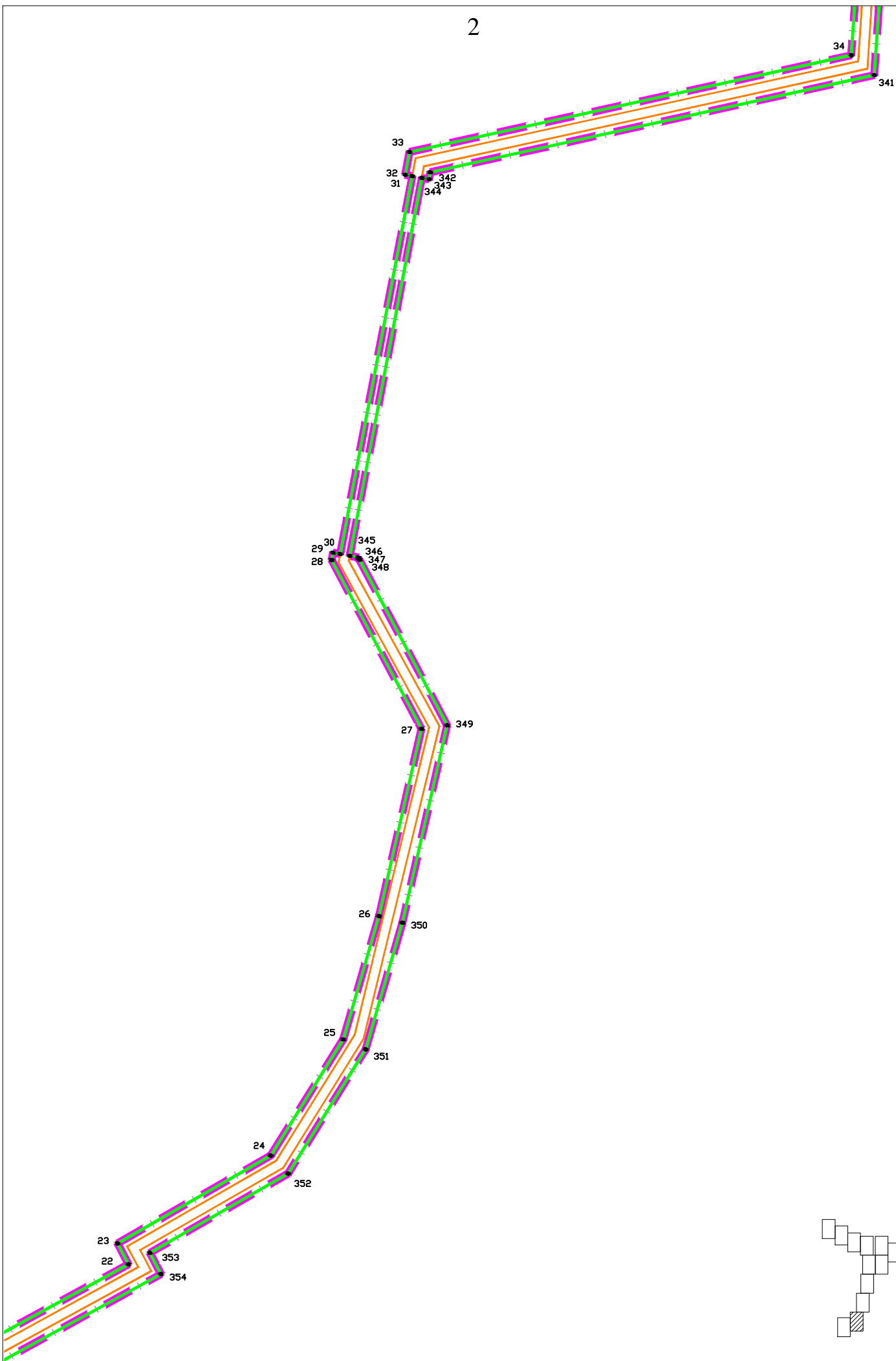
-  - границы территории, в отношении которой осуществляется подготовка проекта планировки
-  - границы зон планируемого размещения линейных объектов
-  - границы зон планируемого размещения объектов капитального строительства, проектируемых в составе линейных объектов
-  - номера характерных точек границ зон планируемого размещения линейных объектов, в том числе точек начала и окончания, точек изменения описания таких зон

Границы зон с особыми условиями использования территорий, подлежащие установлению в связи с размещением линейных объектов:

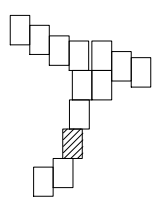
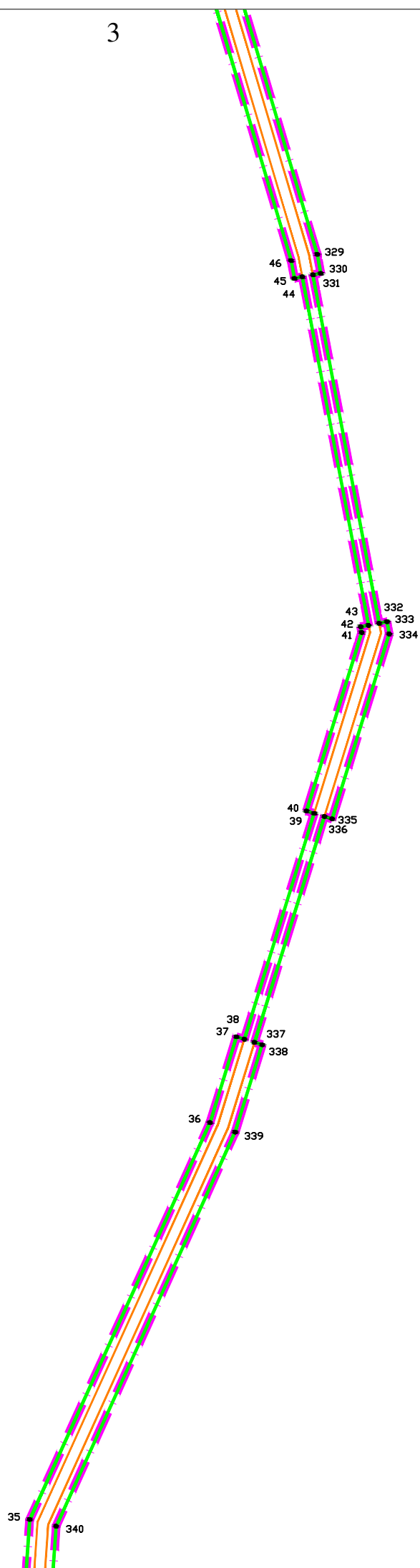
-  - охранная зона проектируемого газопровода
-  - охранная зона ГРП



Масштаб 1:2000



3



Масштаб 1:2000

